



# ศูนย์ป้องกันวิกฤติน้ำ กรมทรัพยากรน้ำ

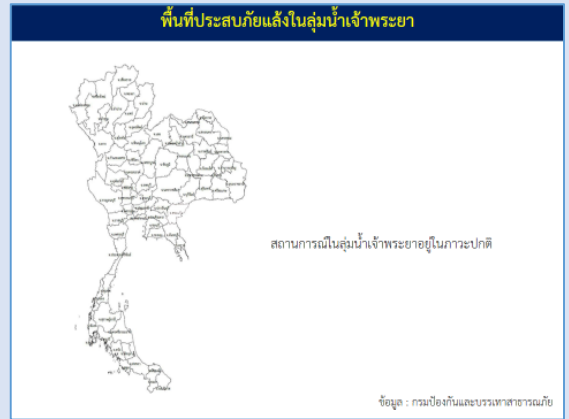
กระทรวงทรัพยากรธรรมชาติและสิ่งแวดล้อม



## สถานการณ์น้ำในลุ่มน้ำเจ้าพระยา

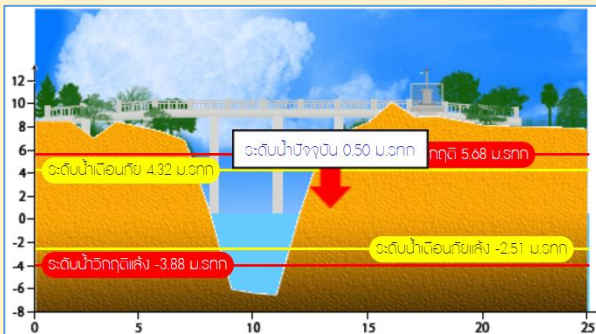
### สถานการณ์น้ำ

- แม่น้ำเจ้าพระยาที่สถานีวัดระดับน้ำ C2 อ.เมือง จ.นครสวรรค์ มีปริมาณน้ำไหลผ่าน 340 ลบ.ม./วินาที ระดับน้ำ +18.40 ม.รทก. ต่ำกว่าตลิ่ง 8.70 เมตร
- เขื่อนเจ้าพระยามีปริมาณน้ำไหลผ่าน 60 ลบ.ม./วินาที ระดับน้ำเหนือเขื่อน + 15.95 ม.รทก. ระดับน้ำท้ายเขื่อน + 5.65 ม.รทก.

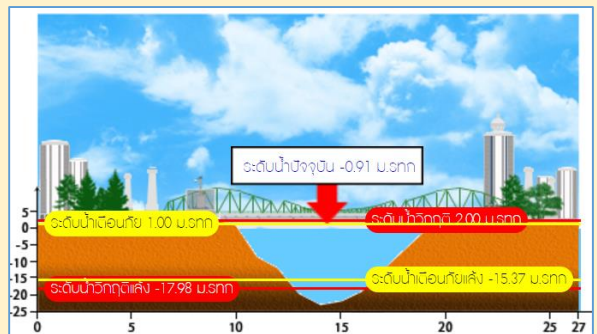


### สถานีโทรมาตรในลุ่มน้ำเจ้าพระยา ได้แก่

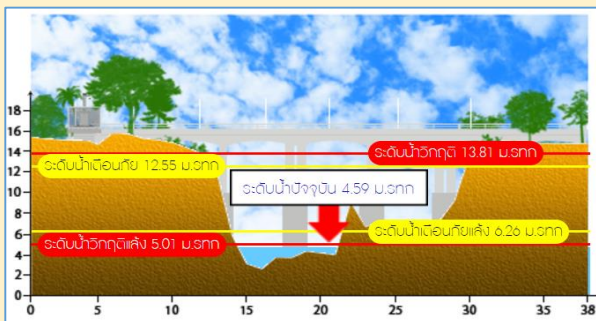
1. สถานีอ่างทอง อ.เมือง จ.อ่างทอง (เพิ่มขึ้น)




2. สถานีสะพานพุทธยอดฟ้า อ.ธัญบุรี กทม. (ลดลง)



3. สถานีวัดโครกันทร์ อ.สรรพยา จ.ชัยนาท (ทรงตัว)



4. สถานีวัดทรงเสวย อ.วัดสิงห์ จ.ชัยนาท (เพิ่มขึ้น)



รวดเร็ว มีคุณภาพ โปร่งใส มีคุณธรรม

# รายงานสถานการณ์น้ำลุ่มน้ำเจ้าพระยา

## วันที่ 16 พฤษภาคม 2560

### 1) สภาพภูมิอากาศ

ลักษณะอากาศทั่วไป (ที่มา: กรมอุตุนิยมวิทยา)

พยากรณ์อากาศ 24 ชั่วโมงข้างหน้า ประเทศไทยตอนบนจะมีฝนเพิ่มขึ้นและมีฝนตกหนักถึงหนักมากหลายพื้นที่ ในบริเวณภาคเหนือ ภาคตะวันออกเฉียงเหนือ ด้านตะวันตกของภาคกลาง และภาคตะวันออก ขอให้ประชาชนบริเวณดังกล่าวระวังอันตรายจากฝนตกหนักถึงหนักมากอาจทำให้เกิดน้ำท่วมฉับพลันและน้ำป่าไหลหลากที่จะเกิดขึ้นในระยะนี้ สำหรับคลื่นลมบริเวณทะเลอันดามันมีคลื่นสูง 2-3 เมตร ชาวเรือบริเวณดังกล่าวควรเดินเรือด้วยความระมัดระวัง และเรือเล็กควรงดออกจากฝั่งในระยะนี้ไว้ด้วย

**สภาพอากาศภาคกลาง** มีฝนฟ้าคะนอง ร้อยละ 70 ของพื้นที่ และมีฝนตกหนักบางแห่ง ส่วนมากบริเวณจังหวัดราชบุรี กาญจนบุรี อุทัยธานี ชัยนาท นครสวรรค์ ลพบุรี และสระบุรี อุณหภูมิต่ำสุด 24-26 องศาเซลเซียส อุณหภูมิสูงสุด 33-36 องศาเซลเซียส ลมตะวันตกเฉียงใต้ ความเร็ว 10-30 กม./ชม. มีฝนฟ้าคะนองร้อยละ 40-70 ของพื้นที่ตลอดช่วง และมีฝนตกหนักบางแห่งในช่วงวันที่ 16-18 พ.ค. อุณหภูมิต่ำสุด 24-27 องศาเซลเซียส อุณหภูมิสูงสุด 33-36 องศาเซลเซียส ลมตะวันตกเฉียงใต้ ความเร็ว 10-30 กม./ชม.



แผนที่อากาศ วันที่ 16 พ.ค. 2560 เวลา 07.00 น.

ภาพถ่ายจากดาวเทียม วันที่ 16 พ.ค. 2560

### 2) สถานการณ์ฝน

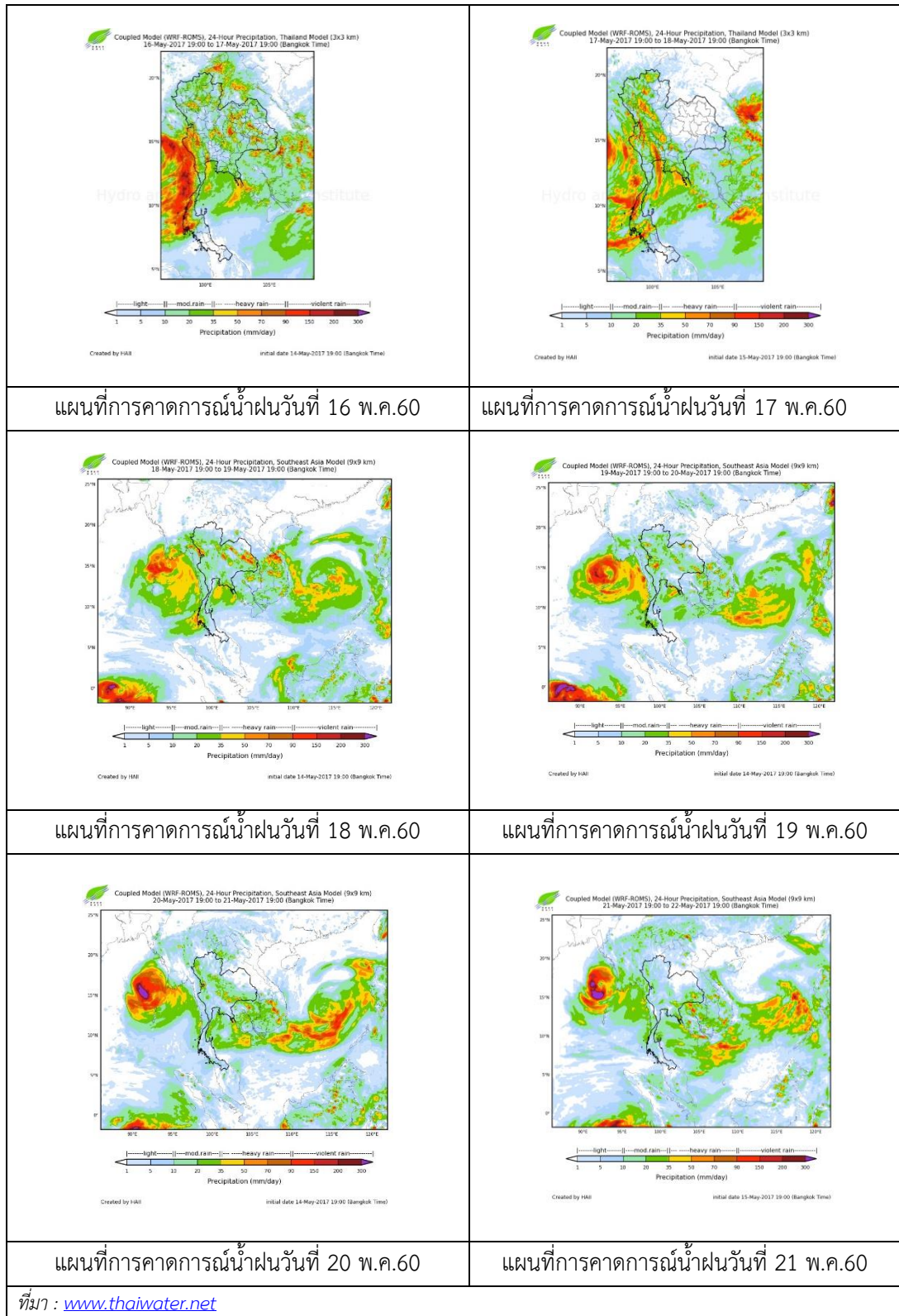
จากข้อมูลสถานการณ์ฝนในพื้นที่ลุ่มน้ำเจ้าพระยาของวันที่ วันที่ 16 พฤษภาคม 2560 จากกรมทรัพยากรน้ำ กรมอุตุนิยมวิทยา กรมชลประทาน และสถาบันสารสนเทศทรัพยากรน้ำและการเกษตร (องค์การมหาชน) พบว่าไม่มีฝนตกในพื้นที่จังหวัดนครสวรรค์ ปทุมธานี ออยุธยา นครปฐม สมุทรปราการ และกรุงเทพฯ

ข้อมูลสถานการณ์ฝนในพื้นที่ลุ่มน้ำเจ้าพระยา ณ วันที่ 16 พฤษภาคม 2560 เวลา 07.00 น.

| ลำดับ | สถานี                  | 16 พ.ค. 2560 |
|-------|------------------------|--------------|
| 1     | อ.ลาดยาว จ.นครสวรรค์   | 22.8         |
| 2     | อ.ท่าตะโก จ.นครสวรรค์  | 38.5         |
| 3     | อ.ชุมแสง จ.นครสวรรค์   | 23.5         |
| 4     | อ.วัดสิงห์ จ.ชัยนาท    | 40.8         |
| 5     | อ.ธัญบุรี จ.ปทุมธานี   | 36.7         |
| 6     | อ.บางพลี จ.สมุทรปราการ | 48.4         |
| 7     | อ.กำแพงแสน จ.นครปฐม    | 11.0         |
| 8     | คลองเตย กทม.           | 90.3         |

หมายเหตุ “ฝน” คือ ฝนวัดปริมาณไม่ได้ (ต่ำกว่า 0.1 มิลลิเมตร)

สถานการณ์น้ำฝน



## 3) ข้อมูลปริมาณน้ำในลำน้ำ

ลุ่มน้ำเจ้าพระยา ปัจจุบันสถานการณ์น้ำในลำน้ำโดยทั่วไปยังคงอยู่ในภาวะปกติ และในบางพื้นที่มีระดับน้ำลดลงกว่าเมื่อวาน

สถานการณ์น้ำท่า (13 – 15 พ.ค. 2560 ที่มา: กรมชลประทาน)

| สถานี | แม่น้ำ              | อำเภอ           | จังหวัด         | ระดับ                        | เสาร์      | จันทร์     | อังคาร     |
|-------|---------------------|-----------------|-----------------|------------------------------|------------|------------|------------|
|       |                     |                 |                 | ตลิ่ง                        |            |            |            |
|       |                     |                 |                 | ปริมาณน้ำ<br>(ลบ.<br>ม./วิ.) | 14<br>พ.ค. | 15<br>พ.ค. | 16<br>พ.ค. |
| C.2   | เจ้าพระยา           | เมือง           | นครสวรรค์       | 26.20                        | 18.40      | 18.42      | 18.40      |
|       |                     |                 |                 | 3,590                        | 340        | 343        | 340        |
| C.13  | เขื่อน<br>เจ้าพระยา | สรรพยา          | ชัยนาท          | 15.77                        | 15.77      | 15.80      | 15.95      |
|       |                     |                 |                 | 2,840                        | 60         | 60         | 60         |
| C.3   | เจ้าพระยา           | เมือง           | สิงห์บุรี       | 11.70                        | 1.97       | 1.97       | 1.95       |
|       |                     |                 |                 | 2,340                        | 60         | 60         | 59         |
| C.35  | เจ้าพระยา           | พระนครศรีอยุธยา | พระนครศรีอยุธยา | 4.58                         | 0.70       | 0.80       | 0.82       |
|       |                     |                 |                 | 1,155                        | *          | *          | *          |
| C.36  | คลองบาง<br>หลวง     | บางบาล          | พระนครศรีอยุธยา | 4.00                         | 0.36       | 0.40       | 0.48       |
|       |                     |                 |                 | 404                          | *          | *          | *          |
| C.37  | คลอง<br>บางบาน      | บางบาล          | พระนครศรีอยุธยา | 3.80                         | 0.45       | 0.50       | 0.60       |
|       |                     |                 |                 | 134                          | *          | *          | *          |


ข้อมูลระดับน้ำ 16 พ.ค. 2560 (ที่มา: กรมทรัพยากรน้ำ)

| สถานี           | ตำบล       | อำเภอ    | จังหวัด | ระดับตลิ่ง<br>(ต่ำสุด) | เสาร์      | จันทร์     | อังคาร     | แนวโน้ม   |
|-----------------|------------|----------|---------|------------------------|------------|------------|------------|-----------|
|                 |            |          |         |                        | 14<br>พ.ค. | 15<br>พ.ค. | 16<br>พ.ค. |           |
| วัดทรงสวย       | หนองน้อย   | วัดสิงห์ | ชัยนาท  | 16.45                  | 4.91       | 4.88       | 4.96       | เพิ่มขึ้น |
| วัดโคกจันทร์    | โพนางดำ    | สรรพยา   | ชัยนาท  | 14.93                  | 4.75       | 4.59       | 4.59       | ทรงตัว    |
| อ่างทอง         | บางแก้ว    | เมือง    | อ่างทอง | 8.46                   | 0.52       | 0.50       | 0.51       | เพิ่มขึ้น |
| สะพานพุทธยอดฟ้า | วัดกัลยาณ์ | ธนบุรี   | กทม.    | 2.90                   | -0.57      | 0.31       | -0.86      | ลดลง      |

สถานีสะพานพระพุทธยอดฟ้า ต.วัดกัลยาณ์ อ.ธนบุรี  
จ.กรุงเทพฯ (ลุ่มน้ำเจ้าพระยา)



สถานีสะพานปรีดี-ธำรง ต.หัวรอ อ.พระนครศรีอยุธยา  
จ.พระนครศรีอยุธยา (ลุ่มน้ำเจ้าพระยา)



สถานีโคกจันทร์ - ต.โพธิ์นางดำ อ.สรรพยา  
จ.ชัยนาท (ลุ่มน้ำเจ้าพระยา)



สถานีบ้านยางมณี ต.องครักษ์ อ.โพธิ์ทอง  
จ.อ่างทอง (ลุ่มน้ำเจ้าพระยา)



ปริมาณน้ำในลำน้ำของคลองต่างๆ ในพื้นที่ลุ่มน้ำเจ้าพระยา

#### 4) สรุป

สถานการณ์ในลุ่มน้ำเจ้าพระยาส่วนใหญ่เข้าสู่ภาวะปกติ และในบางพื้นที่มีระดับน้ำลดลงกว่าเมื่อวานเล็กน้อย โดยระดับน้ำเขื่อนเจ้าพระยามีปริมาณน้ำไหลผ่าน 60 ลบ.ม./วินาที ระดับน้ำเหนือเขื่อน +15.95 ม.รทก. ระดับน้ำท้ายเขื่อน +5.65 ม.รทก.