แผนปฏิบัติการ บรรเทาภาวะ น้ำแล้ง

1 พฤศจิกายน 2567 - 30 เมษายน 2568

ตรัง นครศรีธรรมราช นราธิวาส ปัตตานี พัทลุง ยะลา สงขลา และสตูล

จัดทำโดย

กองวิเคราะห์และประเมินสถานการณ์น้ำ

กรมทรัพยากรน้ำ

แผนปฏิบัติการบรรเทาภาวะน้ำแล้ง

ในพื้นที่จังหวัดตรัง นครศรีธรรมราช นราธิวาส ปัตตานี พัทลุง ยะลา สงขลา และสตูล

กองวิเคราะห์และประเมินสถานการณ์น้ำ กรมทรัพยากรน้ำ

มิถุนายน 2567

กิตติกรรมประกาศ

แผนปฏิบัติการบรรเทาภาวะน้ำแล้ง พ.ศ. 2567/2568 ของกรมทรัพยากรน้ำ ฉบับนี้สำเร็จได้ด้วยดีด้วยความร่วมมือระหว่างกองวิเคราะห์และประเมินสถานการณ์น้ำ และสำนักงานทรัพยากรน้ำที่ 1-11 ที่ได้ให้การสนับสนุนข้อมูลต่างๆ เป็นอย่างดี ตลอดจนอำนวยความสะดวกในการติดต่อประสานงาน เป็นผลให้การจัดทำแผนปฏิบัติการบรรเทาภาวะน้ำแล้ง ของกรมทรัพยากรน้ำสำเร็จลุล่วงตามวัตถุประสงค์

กองวิเคราะห์และประเมินสถานการณ์น้ำ ขอขอบคุณเจ้าหน้าสำนักงานทรัพยากรน้ำที่ 1-11 ทุกท่านที่ได้ให้ความร่วมมือเป็นอย่างดี และหวังเป็นอย่างยิ่งว่าแผนปฏิบัติการบรรเทาภาวะน้ำแล้ง พ.ศ. 2567/2568 ฉบับนี้ จะเป็นประโยชน์ต่อเจ้าหน้าที่สำนักงานทรัพยากรน้ำที่ 1-11 และหน่วยงานที่เกี่ยวข้อง เพื่อนำไปใช้ประโยชน์ต่อไป

กรมทรัพยากรน้ำ

มิถุนายน 2567

คำนำ

ตามมติคณะรัฐมนตรีเมื่อวันที่ 4 มิถุนายน 2567 รับทราบและเห็นชอบมาตรการรับมือฤดูฝน ปี 2567 โดยให้หน่วยงานที่เกี่ยวข้องดำเนินการการจัดทำแผนปฏิบัติการภายใต้มาตรการดังกล่าว เพื่อรองรับสถานการณ์น้ำได้อย่างมีประสิทธิภาพ โดยมาตรการที่ 3 ได้มอบหมายให้กรมทรัพยากรน้ำเตรียมความพร้อมเครื่องจักรเครื่องมือ อาคารชลศาสตร์ ระบบระบายน้ำ โทรมาตร บุคลากรประจำพื้นที่เสี่ยง และศูนย์อพยพให้สามารถรองรับสถานการณ์ในช่วงน้ำหลากและฝนทิ้งช่วง

ดังนั้น กรมทรัพยากรน้ำจึงได้จัดทำแผนปฏิบัติการบรรเทาภาวะน้ำแล้ง พ.ศ. 2567/2568 ของกรมทรัพยากรน้ำ นำเสนอแบ่งออกเป็น 3 ส่วน ได้แก่ ส่วนที่ 1 เกริ่นนำ ส่วนที่ 2 การวิเคราะห์และความพร้อม และส่วนที่ 3 แผนปฏิบัติการฯ เพื่อเป็นการเตรียมความพร้อมในการกำหนดแผนงาน และมาตรการเชิงปฏิบัติด้านการบรรเทาภาวะวิกฤติในแต่ละพื้นที่ โดยแผนปฏิบัติการฯ ฉบับนี้ มีวัตถุประสงค์เพื่อให้เจ้าหน้าที่ของกรมทรัพยากรน้ำและผู้ที่เกี่ยวข้อง ทราบถึงกระบวนการปฏิบัติงาน การเตรียมความพร้อมด้านต่างๆ และแผนปฏิบัติการบรรเทาภาวะน้ำแล้ง รวมทั้งรายชื่อเจ้าหน้าที่ในการติดต่อประสานงานของสำนักงานทรัพยากรน้ำ

กรมทรัพยากรน้ำขอขอบคุณ กองวิเคราะห์และประเมินสถานการณ์น้ำ สำนักงานทรัพยากรน้ำที่ 8 และหน่วยงานภายในทุกหน่วยงานของกรมทรัพยากรน้ำในการรวบรวมข้อมูลด้านต่างๆ จึงทำให้แผนปฏิบัติการบรรเทาภาวะน้ำแล้ง พ.ศ.2567/2568 ฉบับนี้ สำเร็จด้วยดี และเป็นไปตามวัตถุประสงค์ที่ได้กำหนดไว้ หากมีข้อเสนอแนะอื่นที่เป็นประโยชน์ต่อการจัดทำแผนปฏิบัติการบรรเทาภาวะน้ำแล้งของกรมทรัพยากรน้ำ ขอให้เสนอแนะมาได้ที่กองวิเคราะห์และประเมินสถานการณ์น้ำ จักขอบคุณยิ่ง

กองวิเคราะห์และประเมินสถานการณ์น้ำ กรมทรัพยากรน้ำ

มิถุนายน 2567

สารบัญ

	หน้า
สารบัญ	(1)
สารบัญตาราง	(2)
สารบัญรูป	(3)
ส่วนที่ 1 เกริ่นนำ	1
1.1 บทนำ	2
1.2 วัตถุประสงค์	3
1.3 ประโยชน์ที่ได้รับ	3
1.4 สรุปผลการดำเนินการให้ความช่วยเหลือ ของสำนักงานทรัพยากรน้ำที่ 8	4
ส่วนที่ 2 การวิเคราะห์และความพร้อม	7
2.1 ข้อมูลเชิงพื้นที่และการวิเคราะห์	8
2.2 ข้อมูลความพร้อมด้านอุปกรณ์/เครื่องมือ/อาคารชลศาสตร์	15
2.3 ข้อมูลความพร้อมด้านบุคลากร	26
ส่วนที่ 3 แผนปฏิบัติการฯ	31
3.1 แผนปฏิบัติการบรรเทาภาวะน้ำแล้ง	31

ภาคผนวก 1 การวิเคราะห์พื้นที่เสี่ยงภัยแล้ง ในขอบเขตสำนักงานทรัพยากรน้ำที่ 8

ภาคผนวก 2 ความพร้อมด้านสถานีตรวจวัดสถานการณ์น้ำ (สถานี Early Warning)

ภาคผนวก 3 ความพร้อมด้านสถานีตรวจวัดสถานการณ์น้ำ (โทรมาตร และกล้อง CCTV)

ภาคผนวก 4 ความพร้อมด้านสถานีตรวจวัดสถานการณ์น้ำ (สถานีอุตุ-อุทกวิทยา)

สารบัญตาราง

	หน้า
ตาราง 1 ผลการให้ความช่วยเหลือพื้นที่ประสบปัญหาภัยแล้ง ย้อนหลัง 9 ปี ตั้งแต่ ปี พ.ศ. 2558 – 2566	5
ตาราง 2 สรุปงบประมาณที่ได้รับการจัดสรร ย้อนหลัง 11 ปี ตั้งแต่ ปี พ.ศ. 2556 – 2566	6
ตาราง 3 ข้อมูลพื้นที่เสี่ยงภัยน้ำแล้ง จาก 6 ฐานข้อมูล	10
ตาราง 4 กลุ่มชั้นข้อมูลในการวิเคราะห์พื้นที่เสี่ยงภัยน้ำแล้ง	11
ตาราง 5 (2) พื้นที่เสี่ยงภัยน้ำแล้งปานกลาง จำนวน 5 จังหวัด 18 อำเภอ	12
ตาราง 6 (3) พื้นที่เสี่ยงภัยน้ำแล้งน้อย จำนวน 8 จังหวัด 68 อำเภอ	13
ตาราง 7 ความพร้อมด้านสถานีตรวจวัดสถานการณ์น้ำ ของสำนักงานทรัพยากรน้ำที่ 8	23
ตาราง 8 ความพร้อมด้านอุปกรณ์และเครื่องมือ	25
ตาราง 9 เจ้าหน้าที่ด้านเฝ้าระวังสถานการณ์ด้านภาวะน้ำท่วมและภาวะน้ำแล้ง จำนวน 17 ราย	27
ตาราง 10 เจ้าหน้าที่ด้านการปฏิบัติงานเชิงพื้นที่รายจังหวัด จำนวน 8 ราย	28
ตาราง 11 รายชื่อเจ้าหน้าที่ส่วนกลางในการติดตามสถานการณ์ด้านภาวะน้ำท่วมและภาวะน้ำแล้ง	30
ตาราง 12 ตำแหน่งจุดติดตั้งเครื่องสูบน้ำช่วยเหลือภัยแล้ง	32

สารบัญรูป

	หน้า
รูป 1 ผลการให้ความช่วยเหลือพื้นที่ประสบปัญหาภัยแล้งตั้งแต่ ปี พ.ศ. 2558 – 2566	5
รูป 2 สรุปงบประมาณที่ได้รับการจัดสรร ย้อนหลัง 11 ปี ตั้งแต่ ปี พ.ศ. 2556 – 2566	6
รูป 3 พื้นที่รับผิดชอบของสำนักงานทรัพยากรน้ำที่ 8	9
รูป 4 พื้นที่เสี่ยงภัยแล้งในขอบเขตของสำนักงานทรัพยากรน้ำที่ 8	14
รูป 5 Webpage ระบบเตือนภัยล่วงหน้า (Early Warning system)	16
รูป 6 ระบบติดตามสถานการณ์น้ำทางไกลอัตโนมัติหรือระบบโทรมาตร	18
รูป 7 ระบบโทรมาตร ของกรมทรัพยากรน้ำ	18
รูป 8 Webpage ระบบกล้องโทรทัศน์วงจรปิด	19
รูป 9 การพัฒนาระบบฐานข้อมูลการจัดเก็บและบริการข้อมูลอุทกวิทยา (IS Hydro)	20
รูป 10 Webpage ข้อมูลอุตุ-อุทกวิทยา ของกรมทรัพยากรน้ำ	20
รูป 11 Webpage ระบบตรวจวัดปริมาณน้ำเก็บกักในแหล่งน้ำขนาดเล็ก	22
รูป 12 ความพร้อมด้านสถานีตรวจวัดสถานการณ์น้ำ ของสำนักงานทรัพยากรน้ำที่ 8	24
รูป 13 ตำแหน่งจุดติดตั้งเครื่องสูบน้ำช่วยเหลือภัยแล้ง ในเขตพื้นที่ความรับผิดชอบ ของสำนักงานทรัพยากรน้ำที่ 8	33

ส่วนที่ 1 เกริ่นนำ

1.1 บทนำ

1.2 วัตถุประสงค์

1.3 ประโยชน์ที่ได้รับ

1.4 สรุปผลการดำเนินการให้ความช่วยเหลือของสำนักงานทรัพยากรน้ำที่ 8

1.1 บทนำ

กรมทรัพยากรน้ำ ในฐานะที่เป็นหน่วยงานปฏิบัติในสังกัดกระทรวงทรัพยากรธรรมชาติและสิ่งแวดล้อม มีภารกิจรับผิดชอบเกี่ยวกับทรัพยากรน้ำผิวดินในพื้นที่นอกเขตชลประทาน/พื้นที่เกษตรน้ำฝน จำนวน 117 ล้านไร่ ซึ่งศักยภาพด้านทรัพยากรน้ำของพื้นที่จะขึ้นอยู่กับปริมาณฝนที่ตกในพื้นที่เป็นหลัก เนื่องจากไม่มีแหล่งเก็บกักน้ำขนาดใหญ่และระบบชลประทาน ที่จะใช้สามารถควบคุมปริมาณน้ำและการใช้น้ำของพื้นที่ได้ ทำให้พื้นที่นอกเขตชลประทาน ต้องเผชิญเหตุกับปัญหาภัยพิบัติอันเกิดจากน้ำ ไม่ว่าจะเป็นปัญหาภาวะน้ำท่วมและปัญหาภาวะน้ำแล้ง และเนื่องจากปัจจัยของการเกิดเหตุวิกฤติน้ำในพื้นที่นอกเขตชลประทานไม่สามารถควบคุมได้ การเตรียมความพร้อมในการเผชิญเหตุจึงเป็นสิ่งสำคัญ เพื่อให้หน่วยงานมีความพร้อมในการช่วยเหลือประชาชนที่ได้รับความเดือดร้อนจากปัญหาวิกฤติน้ำได้อย่างมีประสิทธิภาพ ซึ่งกรมทรัพยากรน้ำ ได้รับการจัดสรรงบประมาณในการบริหารจัดการเพื่อรองรับสภาวะวิกฤติน้ำ ตั้งแต่ปีงบประมาณ พ.ศ. 2556 ถึงปัจจุบัน โดยได้จัดสรรงบประมาณดังกล่าว ลงสู่สำนักงานทรัพยากรน้ำที่ 8 เพื่อใช้ปฏิบัติงานให้ความช่วยเหลือประชาชนที่ได้รับความเดือดร้อนจากปัญหาภาวะน้ำแล้งและภาวะน้ำท่วม จึงต้องมีการจัดทำแผนปฏิบัติการบรรเทาภาวะน้ำแล้ง เพื่อใช้เป็นคู่มือในการปฏิบัติงานร่วมกับหน่วยงานที่เกี่ยวข้อง และทำให้การใช้จ่ายงบประมาณและผลการปฏิบัติงานช่วยเหลือประชาชนที่ได้รับความเดือดร้อนจากภัยพิบัติด้านน้ำเป็นไปอย่างมีประสิทธิภาพ

นอกจากนี้ สำนักงานทรัพยากรน้ำแห่งชาติ ซึ่งเป็นหน่วยงานกำกับนโยบายด้านทรัพยากรน้ำของประเทศ ได้กำหนดให้หน่วยงานที่เกี่ยวข้องปฏิบัติตามปฏิทินการบริหารจัดการทรัพยากรน้ำช่วงฤดูฝนและฤดูแล้ง โดยกรมทรัพยากรน้ำเป็นหนึ่งในหน่วยงานที่ต้องถือปฏิบัติตามปฏิทินดังกล่าว จึงจัดทำแผนปฏิบัติการบรรเทาภาวะน้ำแล้ง เพื่อตอบสนองนโยบายของสำนักงานทรัพยากรน้ำแห่งชาติ

1.2 วัตถุประสงค์

1) เพื่อเป็นการเตรียมความพร้อมเครื่องจักรเครื่องมือ อาคารชลศาสตร์ ระบบโทรมาตร และบุคลากรประจำพื้นที่เสี่ยง ให้สามารถรองรับสถานการณ์ในสภาวะวิกฤติน้ำ ได้อย่างมีประสิทธิภาพ

2) เพื่อให้หน่วยงานที่เกี่ยวข้องของกรมทรัพยากรน้ำ มีแผนปฏิบัติการบรรเทาภาวะน้ำแล้ง ที่ตอบสนองต่อการดำเนินงานตามมาตรการรองรับสถานการณ์ฤดูแล้งของสำนักงานทรัพยากรน้ำแห่งชาติ

3) เพื่อให้สำนักงานทรัพยากรน้ำที่ 1 - 11 มีแผนปฏิบัติการบรรเทาภาวะน้ำแล้ง ที่จะใช้เป็นคู่มือในการปฏิบัติงานเผชิญเหตุ โดยบูรณาการกับหน่วยงานที่เกี่ยวข้องในพื้นที่รับผิดชอบ

1.3 ประโยชน์ที่ได้รับ

1) กรมทรัพยากรน้ำ และสำนักงานทรัพยากรน้ำที่ 1 – 11 มีความพร้อมในการปฏิบัติงานเผชิญเหตุกับปัญหาภัยพิบัติอันเกิดจากน้ำ และบูรณาการกับหน่วยงานที่เกี่ยวข้อง ในการให้ความช่วยเหลือประชาชนที่ได้รับความเดือดร้อนจากปัญหาภาวะน้ำแล้งได้อย่างทันต่อเหตุการณ์

2) กรมทรัพยากรน้ำ สามารถปฏิบัติงานที่ตอบสนองต่อปฏิทินการบริหารจัดการทรัพยากรน้ำช่วงฤดูแล้งของสำนักงานทรัพยากรน้ำแห่งชาติ

3) สำนักงานทรัพยากรน้ำที่ 1 - 11 มีคู่มือในการปฏิบัติงานเผชิญเหตุ โดยบูรณาการกับหน่วยงานที่เกี่ยวข้องได้อย่างมีประสิทธิภาพ เช่น จังหวัด สำนักงานป้องกันและบรรเทาสาธารณภัยเขต สำนักงานป้องกันและบรรเทาสาธารณภัยจังหวัด สำนักงานทรัพยากรธรรมชาติและสิ่งแวดล้อมจังหวัด เป็นต้น

ส่วนที่ 1 เกริ่นนำ (ต่อ)

1.4 สรุปผลการดำเนินการให้ความช่วยเหลือ ของสำนักงานทรัพยากรน้ำที่ 8

1.4.1 ผลการให้ความช่วยเหลือพื้นที่ประสบปัญหาภัยแล้งตั้งแต่ ปี พ.ศ. 2558 – 2566

1.4.2 งบประมาณที่ได้รับการจัดสรร

1.4.1 ผลการให้ความช่วยเหลือพื้นที่ประสบปัญหาภัยแล้งตั้งแต่ ปี พ.ศ. 2558 – 2566

ตาราง 1 ผลการให้ความช่วยเหลือพื้นที่ประสบปัญหาภัยแล้ง ย้อนหลัง 9 ปี ตั้งแต่ ปี พ.ศ. 2558 – 2566

รายการ	ปีงบประมาณ								
	2558	2559	2560	2561	2562	2563	2564	2565	2566
ปริมาณการสูบน้ำช่วยเหลือภัยแล้ง (ล้าน ลบม.)	9.62	1.19	-	0.18	1.09	5.60	8.53	0.71	7.11

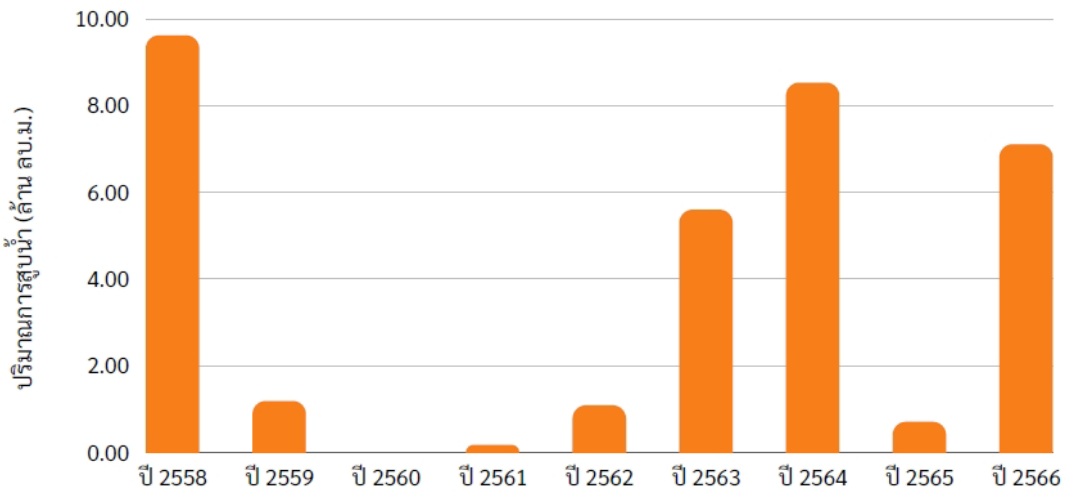

รูป 1 ผลการให้ความช่วยเหลือพื้นที่ประสบปัญหาภัยแล้งตั้งแต่ ปี พ.ศ. 2558 – 2566

1.4.2 งบประมาณที่ได้รับการจัดสรร

ตาราง 2 สรุปงบประมาณที่ได้รับการจัดสรร ย้อนหลัง 11 ปี ตั้งแต่ ปี พ.ศ. 2556 – 2566

รายการ	**ปี พ.ศ.**					
	2556	2557	2558	2559	2560	2561
งบประมาณ (ล้านบาท)	0.93	1.38	1.42	1.64	1.60	1.58
รายการ	**ปี พ.ศ.**					
	2562	2563	2564	2565	2566	
งบประมาณ (ล้านบาท)	1.46	0.73	1.55	1.32	1.20	

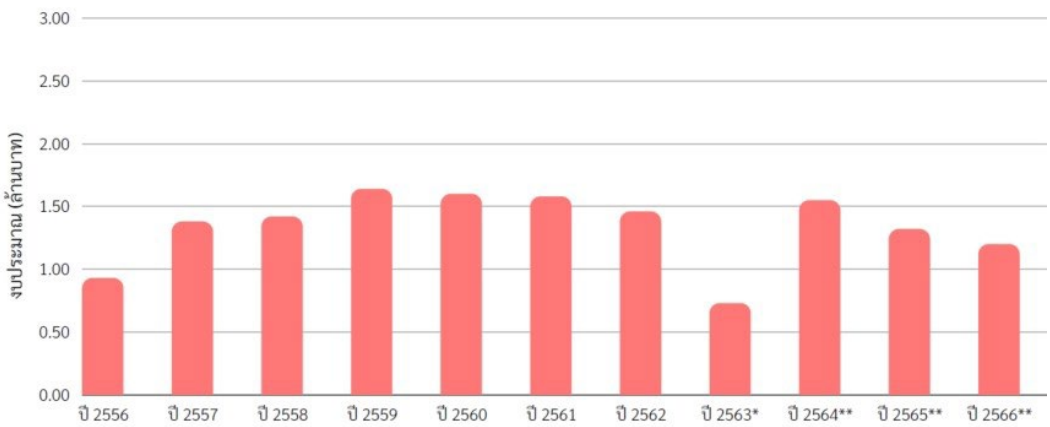

รูป 2 สรุปงบประมาณที่ได้รับการจัดสรร ย้อนหลัง 11 ปี ตั้งแต่ ปี พ.ศ. 2556 – 2566

หมายเหตุ : * กวป. ได้รับการโอนภารกิจตั้งแต่ปี พ.ศ. 2563

** งบประมาณที่จัดสรรลงหน่วยงาน ปรับตามความเป็นจริง ตั้งแต่ปี พ.ศ. 2563-2566

ส่วนที่ 2 การวิเคราะห์และความพร้อม

2.1 ข้อมูลเชิงพื้นที่และการวิเคราะห์

2.2 ข้อมูลความพร้อมด้านอุปกรณ์/เครื่องมือ/อาคารชลศาสตร์

2.3 ข้อมูลความพร้อมด้านบุคลากร

ส่วนที่ 2 การวิเคราะห์และความพร้อม (ต่อ)

2.1 ข้อมูลเชิงพื้นที่และการวิเคราะห์

2.1.1 พื้นที่รับผิดชอบของสำนักงานทรัพยากรน้ำที่ 8

2.1.2 ข้อมูลการวิเคราะห์พื้นที่เสี่ยงภัยแล้ง

2.1.1 พื้นที่รับผิดชอบของสำนักงานทรัพยากรน้ำที่ 8

สำนักงานทรัพยากรน้ำที่ 8 มีพื้นที่รับผิดชอบคลอบคลุม 8 จังหวัด ประกอบด้วย จังหวัดตรัง นครศรีธรรมราช นราธิวาส ปัตตานี พัทลุง ยะลา สงขลา และสตูล รายละเอียดแสดงดังรูป 3

รูป 3 พื้นที่รับผิดชอบของสำนักงานทรัพยากรน้ำที่ 8

2.1.2 ข้อมูลการวิเคราะห์พื้นที่เสี่ยงภัยแล้ง

กองวิเคราะห์และประเมินสถานการณ์น้ำ ได้วิเคราะห์ข้อมูลพื้นที่เสี่ยงภัยแล้ง เพื่อหาพื้นที่เสี่ยงภัยน้ำแล้งในระดับจังหวัดและระดับอำเภอ โดยใช้เครื่องมือโปรแกรมระบบสารสนเทศภูมิศาสตร์ (ArcGIS) โดยใช้ข้อมูลหน่วยงานต่างๆ ในการวิเคราะห์ข้อมูลพื้นที่เสี่ยงภัยน้ำแล้ง จาก 6 ฐานข้อมูล ดังนี้

ตาราง 3 ข้อมูลพื้นที่เสี่ยงภัยน้ำแล้ง จาก 6 ฐานข้อมูล

ลำดับ	รายการ	ข้อมูลจาก
1.	ปริมาณน้ำฝนเฉลี่ย 30 ปี	กรมอุตุนิยมวิทยา
2.	พื้นที่น้ำแล้งซ้ำซาก 10 ปี (พ.ศ.2554-2564)	กรมพัฒนาที่ดิน
3.	การใช้ประโยชน์ที่ดิน ปี พ.ศ.2564	กรมพัฒนาที่ดิน
4.	จุดติดตั้งเครื่องสูบน้ำในการให้ความช่วยเหลือน้ำแล้ง (ปี พ.ศ. 2560-2566)	กรมทรัพยากรน้ำ
5.	พื้นที่ประสบภัยน้ำแล้ง รายตำบล (ปี พ.ศ.2558-2563)	กรมป้องกันและบรรเทาสาธารณภัย (ปภ.)
6.	Area Base พื้นที่เสี่ยงภัยน้ำแล้ง ปี พ.ศ.2561	สำนักงานทรัพยากรน้ำแห่งชาติ (สทนช.)

โดยกองวิเคราะห์และประเมินสถานการณ์น้ำ วิเคราะห์ข้อมูล (1) ปริมาณน้ำฝน (2) พื้นที่น้ำแล้งซ้ำซาก 10 ปี (พ.ศ.2554-2564) (3) การใช้ประโยชน์ที่ดิน ปี พ.ศ.2564 (4) จุดติดตั้งเครื่องสูบน้ำในการให้ความช่วยเหลือน้ำแล้ง (ปี พ.ศ. 2560-2566) (5) พื้นที่ประสบภัยน้ำแล้ง รายตำบล (ปี พ.ศ. 2558-2563) และ (6) Area Base พื้นที่เสี่ยงภัยน้ำแล้ง ปี พ.ศ.2561 กลุ่มชั้นข้อมูลในการวิเคราะห์พื้นที่เสี่ยงภัยน้ำแล้ง มีรายละเอียด ดังนี้

ตาราง 4 กลุ่มชั้นข้อมูลในการวิเคราะห์พื้นที่เสี่ยงภัยน้ำแล้ง

ลำดับ	ปัจจัย	กลุ่มชั้นข้อมูล	Rating	ค่าน้ำหนัก
1.	ปริมาณน้ำฝน	– >1200 มม.	2	0.2
		– 1100-1200 มม.	4	
		– 1000-1100 มม.	6	
		– 900-1000 มม.	8	
		– 0-900 มม.	10	
2.	พื้นที่น้ำแล้งซ้ำซาก 10 ปี (พ.ศ.2554-2564)	– มากกว่า 6ครั้ง	10	0.3
		– 4-5 ครั้ง	6	
		– 0-3 ครั้ง	2	
3.	การใช้ประโยชน์ที่ดิน ปี พ.ศ.2564	– พื้นที่น้ำ (W)	2	0.1
		– เกษตรกรรม (A)	10	
		– ชุมชนและสิ่งปลูกสร้าง (U)	6	
		– เบ็ดเตล็ด (M)	8	
		– ป่าไม้ (F)	4	
4.	จุดติดตั้งเครื่องสูบน้ำในการให้ความช่วยเหลือน้ำแล้ง (ปี พ.ศ. 2560-2566)	– 1, 2, 3, 4, 5 ขึ้นไป	2, 4, 6, 8 และ 10 ตามลำดับ	0.15
5.	พื้นที่ประสบภัยน้ำแล้งรายตำบล (ปี พ.ศ. 2558-2563)	– 1, 2, 3, 4, 5 ขึ้นไป	2, 4, 6, 8 และ 10 ตามลำดับ	0.2
6.	Area Base พื้นที่เสี่ยงภัยน้ำแล้ง ปี พ.ศ.2561	พื้นที่น้ำแล้ง	10	0.05

สามารถสรุปผลการวิเคราะห์ข้อมูลพื้นที่เสี่ยงภัยน้ำแล้ง แบ่งได้ออกเป็น 3 ระดับ ได้แก่ (1) พื้นที่เสี่ยงภัยน้ำแล้งระดับมาก (2) พื้นที่เสี่ยงภัยน้ำแล้งปานกลาง และ (3) พื้นที่เสี่ยงภัยน้ำแล้งน้อย ในเขตพื้นที่สำนักงานทรัพยากรน้ำที่ 8 ไม่มี (1) พื้นที่เสี่ยงภัยน้ำแล้งระดับมาก ซึ่งมีรายละเอียดตามตาราง

ตาราง 5 (2) พื้นที่เสี่ยงภัยน้ำแล้งปานกลาง จำนวน 5 จังหวัด 18 อำเภอ

จังหวัด	อำเภอ	จำนวน (อำเภอ)
1. ตรัง	กันตัง นาโยง เมืองตรัง สิเกา	4
2. นครศรีธรรมราช	ฉวาง ทุ่งสง ทุ่งใหญ่ หัวไทร	4
3. พัทลุง	ปากพะยูน	1
4. สงขลา	คลองหอยโข่ง สะเดา หาดใหญ่	3
5. สตูล	ควนกาหลง ควนโดน ทุ่งหว้า มะนัง เมืองสตูล ละงู	6
	รวม	**18**

ตาราง 6 (3) พื้นที่เสี่ยงภัยน้ำแล้งน้อย จำนวน 8 จังหวัด 68 อำเภอ

จังหวัด	อำเภอ	จำนวน (อำเภอ)
1. ตรัง	กันตัง นาโยง ปะเหลียน เมืองตรัง ย่านตาขาว รัษฎา วังวิเศษ สิเกา ห้วยยอด หาดสำราญ	10
2. นครศรีธรรมราช	ขนอม จุฬาภรณ์ ฉวาง เฉลิมพระเกียรติ ชะอวด เชียรใหญ่ ท่าศาลา ทุ่งสง ทุ่งใหญ่ นาบอน บางขัน ปากพนัง พรหมคีรี พระพรหม เมืองนครศรีธรรมราช ร่อนพิบูลย์ ลานสกา สิชล หัวไทร	19
3. นราธิวาส	บาเจาะ เมืองนราธิวาส ยี่งอ สุไหงปาดี	4
4. ปัตตานี	โคกโพธิ์ ทุ่งยางแดง แม่ลาน ไม้แก่น ยะรัง หนองจิก	6
5. พัทลุง	กงหรา เขาชัยสน ปากพะยูน ป่าบอน ป่าพะยอม เมืองพัทลุง	6
6. ยะลา	เบตง เมืองยะลา ยะหา รามัน	4
7. สงขลา	คลองหอยโข่ง ควนเนียง จะนะ เทพา นาทวี บางกล่ำ เมืองสงขลา ระโนด รัตภูมิ สะเดา สะบ้าย้อย หาดใหญ่	12
8. สตูล	ควนกาหลง ควนโดน ท่าแพ ทุ่งหว้า มะนัง เมืองสตูล ละงู	7
	รวม	**68**

กองวิเคราะห์และประเมินสถานการณ์น้ำ สามารถสรุปเป็นแผนภาพพื้นที่เสี่ยงภัยน้ำแล้งในเขตพื้นที่รับผิดชอบของสำนักงานทรัพยากรน้ำที่ 8 ได้ดังแสดงในรูป 4

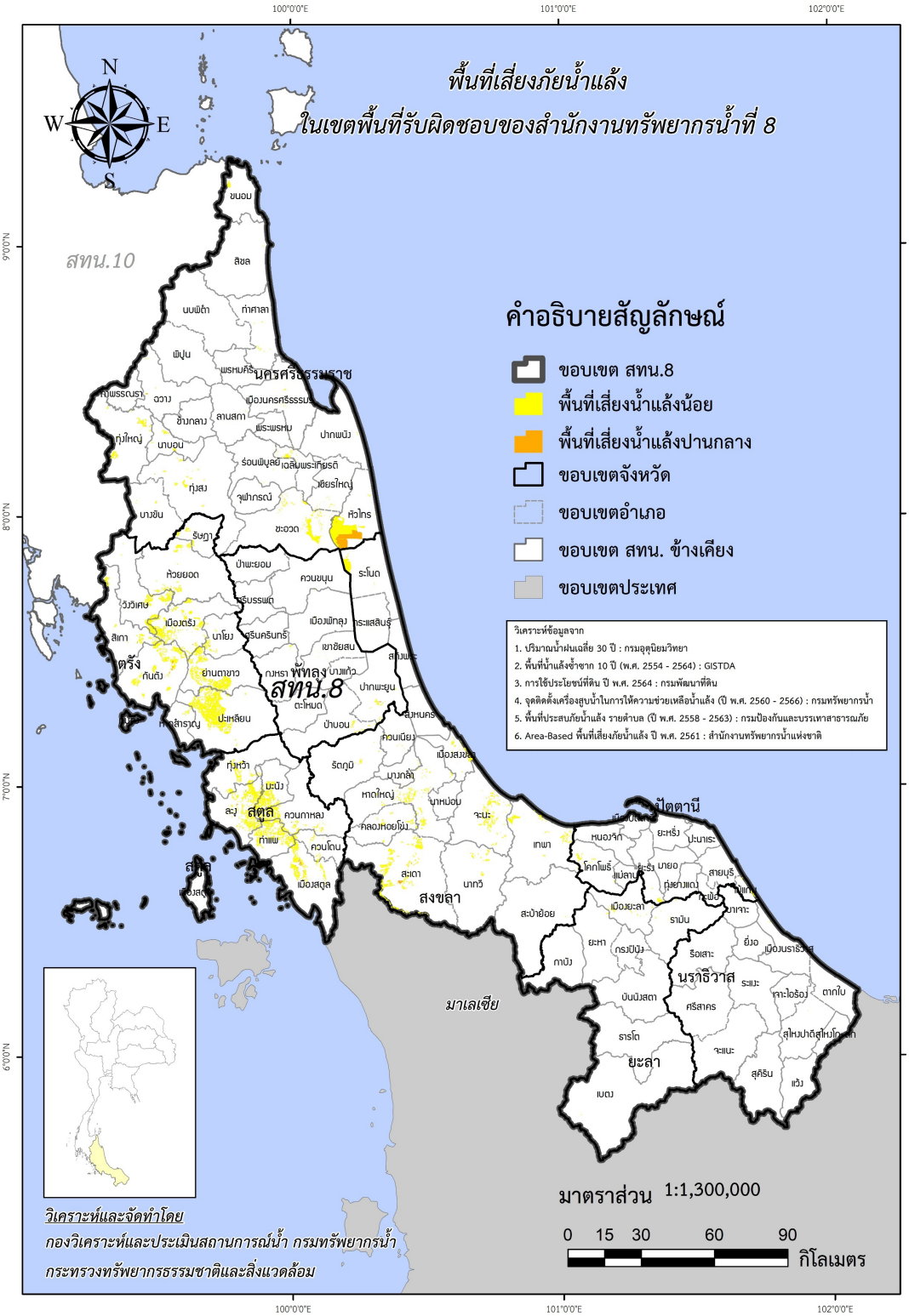

รูป 4 พื้นที่เสี่ยงภัยแล้งในขอบเขตของสำนักงานทรัพยากรน้ำที่ 8

ส่วนที่ 2 การวิเคราะห์และความพร้อม (ต่อ)

2.2 ข้อมูลความพร้อมด้านอุปกรณ์/เครื่องมือ/อาคารชลศาสตร์

2.2.1 ระบบเตือนภัยล่วงหน้า (Early Warning System)
สำหรับพื้นที่เสี่ยงอุทกภัย – ดินถล่มในพื้นที่ลาดชันและพื้นที่ราบเชิงเขา

2.2.2 ระบบติดตามสถานการณ์น้ำทางไกลอัตโนมัติ (ระบบโทรมาตร)

2.2.3 ระบบกล้องโทรทัศน์วงจรปิด (กล้อง CCTV)

2.2.4 สถานีอุตุ-อุทกวิทยา

2.2.5 ระบบตรวจวัดปริมาณน้ำเก็บกักในแหล่งน้ำขนาดเล็ก (SRM-DWR)

2.2.6 ความพร้อมด้านสถานีตรวจวัดสถานการณ์น้ำ

2.2.7 ความพร้อมด้านอุปกรณ์และเครื่องมือ

2.2.1 ระบบเตือนภัยล่วงหน้า (Early Warning System) สำหรับพื้นที่เสี่ยงอุทกภัย – ดินถล่ม ในพื้นที่ลาดชันและพื้นที่ราบเชิงเขา

ประเทศไทยตั้งอยู่ภายใต้อิทธิพลของลมมรสุม ทำให้มีสภาพอากาศชุ่มชื้น และมีฝนตกชุกโดยเฉลี่ยประมาณ 6 เดือนต่อปี ปริมาณฝนที่ตกมาเกินขีดความสามารถในการดูดซับน้ำของดิน ทำให้เกิดน้ำหลากหรือดินถล่ม ซึ่งเป็นปรากฏการณ์ที่เกิดขึ้นได้ทั่วไปในบริเวณภูเขาที่มีความลาดชันสูง ซึ่งภัยธรรมชาติดังกล่าวเกิดขึ้นบ่อยครั้ง และได้ทำความเสียหายต่อชีวิตและทรัพย์สินของประชาชนอย่างมาก กรมทรัพยากรน้ำ จึงได้มีกลไกในการติดตามสถานการณ์น้ำ เฝ้าระวังและเตือนภัยที่เกิดจากน้ำท่วมฉับพลัน โดยดำเนินการจัดทำระบบเตือนภัยล่วงหน้า (Early Warning) ด้วยการตรวจวัดข้อมูลปริมาณน้ำฝน และ/หรือระดับน้ำในพื้นที่หมู่บ้านที่อยู่ในข่ายเสี่ยงภัยสูงจากการเกิดน้ำท่วมฉับพลัน สำหรับติดตามและเฝ้าระวังสถานการณ์น้ำ ช่วยประกอบการตัดสินใจ เพื่อบริหารจัดการน้ำอย่างมีประสิทธิภาพ โดยเผยแพร่ข้อมูลสถานการณ์น้ำผ่านทางเว็บไซต์ :
https://ews.dwr.go.th/ews/index.php

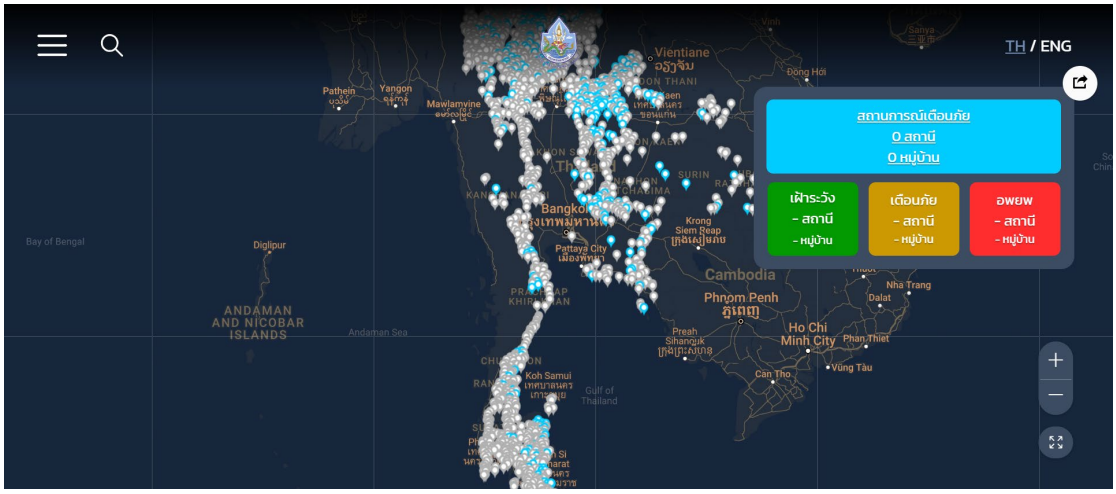

รูป 5 Webpage ระบบเตือนภัยล่วงหน้า (Early Warning system)

2.2.2 ระบบติดตามสถานการณ์น้ำทางไกลอัตโนมัติ (ระบบโทรมาตร)

กรมทรัพยากรน้ำ เป็นหน่วยงานหนึ่งที่มีภารกิจด้านบริหารจัดการทรัพยากรน้ำเพื่อการอุปโภค-บริโภค อุทกภัย ภัยแล้ง และประเมินสมดุลการใช้น้ำของประเทศโดยเฉพาะในพื้นที่นอกเขตชลประทาน โดยได้ดำเนินการติดตั้งระบบติดตามสถานการณ์น้ำทางไกลอัตโนมัติในพื้นที่ลุ่มน้ำต่างๆ เพื่อใช้ในการติดตาม เฝ้าระวัง และคาดการณ์สถานการณ์น้ำ โดยเฉพาะอย่างยิ่งในช่วงฤดูน้ำหลากที่เกิดปัญหาน้ำท่วมอยู่เป็นประจำ และยังใช้เป็นข้อมูลในการประเมินสมดุลน้ำในพื้นที่นอกเขตชลประทาน ซึ่งในการวิเคราะห์ดังกล่าวนอกจากข้อมูลของกรมทรัพยากรน้ำแล้ว ยังได้มีการนำข้อมูลตรวจวัดแบบตามเวลาจริง (Real Time) จากหน่วยงานต่างๆ เข้าสู่แบบจำลองทางคณิตศาสตร์ที่กองวิเคราะห์และประเมินสถานการณ์น้ำได้พัฒนาขึ้น เพื่อทำการวิเคราะห์ ประมวลผล คาดการณ์ พยากรณ์และเตือนภัยจากสถานการณ์น้ำ ซึ่งผลที่ได้จากแบบจำลองจะนำส่งให้กับผู้บริหารและหน่วยงานที่เกี่ยวข้อง เพื่อนำไปใช้ในการกำหนดมาตรการ แนวทางในการบริหารจัดการและการช่วยเหลือต่อไป เพื่อให้การบริหารจัดการทรัพยากรน้ำในภาพรวมของประเทศ ทั้งด้านการอุปโภค-บริโภค อุทกภัย ภัยแล้ง และการประเมินสมดุลน้ำโดยเฉพาะในพื้นที่นอกเขตชลประทานเป็นไปอย่างมีประสิทธิภาพ อีกทั้งสามารถนำข้อมูลไปใช้เพื่อการแจ้งเตือนประชาชนในพื้นที่ให้ได้ทราบสถานการณ์ล่วงหน้าได้อย่างทันท่วงที โดยประชาชนและหน่วยงานในพื้นที่สามารถติดตามสถานการณ์ได้ทันทีผ่านระบบอินเตอร์เน็ตทางเว็บไซต์ http://mekhala.dwr.go.th/weblinks-cate.php?txtlinkcate=2

รูป 6 ระบบติดตามสถานการณ์น้ำทางไกลอัตโนมัติหรือระบบโทรมาตร

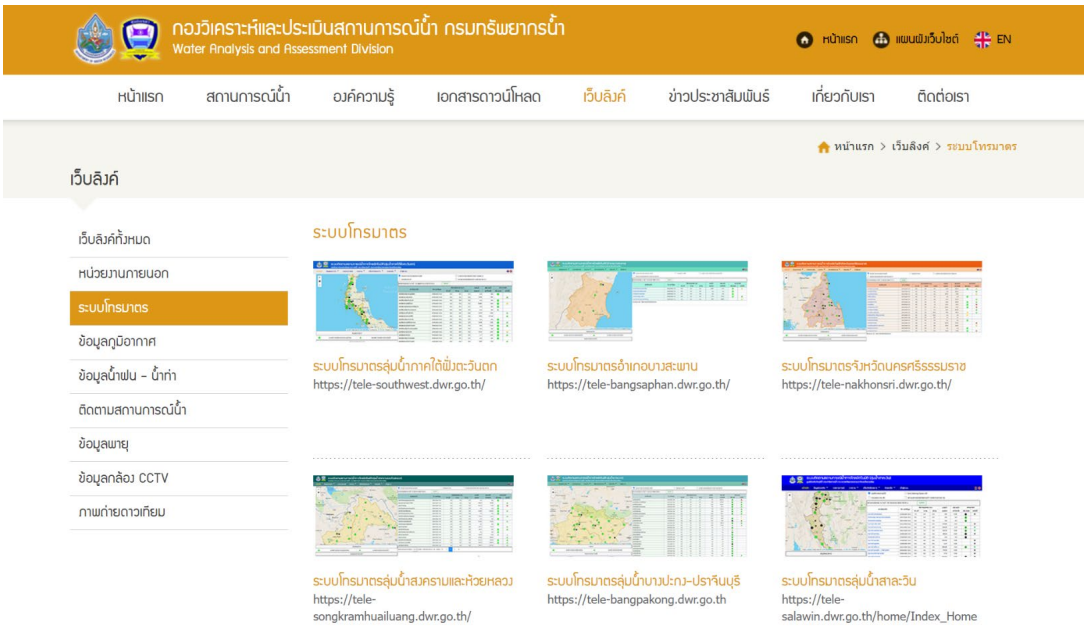

รูป 7 ระบบโทรมาตร ของกรมทรัพยากรน้ำ

2.2.3 ระบบกล้องโทรทัศน์วงจรปิด (กล้อง CCTV)

กรมทรัพยากรน้ำ โดยกองวิเคราะห์และประเมินสถานการณ์น้ำ ได้ดำเนินการติดตั้งระบบเฝ้าระวังและติดตามสถานการณ์น้ำ ด้วยกล้องโทรทัศน์วงจรปิด (กล้อง CCTV) ในพื้นที่ต่างๆ ที่มีความเสี่ยงที่จะเกิดปัญหาวิกฤติน้ำ เพื่อให้การเฝ้าระวัง ติดตาม และบริหารจัดการทรัพยากรน้ำในภาพรวมของประเทศ ทั้งด้านอุทกภัยและภัยแล้ง โดยเฉพาะในพื้นที่นอกเขตชลประทานให้เป็นไปอย่างมีประสิทธิภาพ สามารถติดตามสถานการณ์น้ำของประเทศได้อย่างทันท่วงที โดยเฉพาะอย่างยิ่งช่วงฤดูน้ำหลากที่เกิดปัญหาน้ำท่วมอยู่เป็นประจำ พร้อมทั้งสามารถนำข้อมูลไปใช้เพื่อการแจ้งเตือนประชาชนในพื้นที่ให้ได้ทราบสถานการณ์ล่วงหน้า และสามารถเตรียมความพร้อมรับมือเพื่อช่วยบรรเทาความเสียหายต่อชีวิตและทรัพย์สินของประชาชนได้ โดยประชาชนและหน่วยงานในพื้นที่สามารถติดตามสถานการณ์ได้ทันทีผ่านระบบอินเตอร์เน็ตทางเว็บไซต์
http://mekhala.dwr.go.th/cctv/cctv-active.php

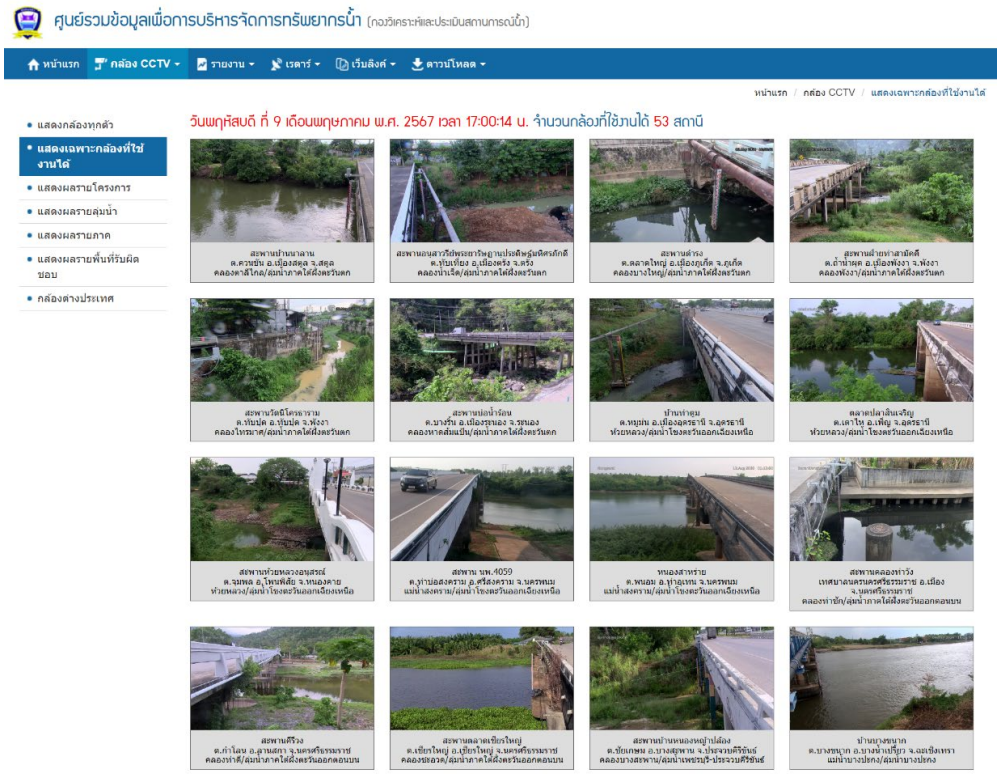

รูป 8 Webpage ระบบกล้องโทรทัศน์วงจรปิด

2.2.4 สถานีอุตุ-อุทกวิทยา

ปัจจุบันข้อมูลอุตุ-อุทกวิทยาของกรมทรัพยากรน้ำจัดเก็บอยู่ในระบบฐานข้อมูลอุทกวิทยา (Hydro Webbase) ซึ่งสามารถถูกนำไปใช้ในการศึกษา วางแผน พัฒนาแหล่งน้ำ ตลอดจนการวิเคราะห์ และรายงานสถานการณ์ทางอุทกวิทยาของลุ่มน้ำได้ รวมทั้งเชื่อมโยงการทำงานของส่วนกลางและส่วนภูมิภาคในการใช้ประโยชน์จากข้อมูลได้เป็นอย่างดี และโครงการพัฒนาระบบ IS Hydro เกิดขึ้นเพื่อการแลกเปลี่ยนข้อมูลอุตุ-อุทกวิทยาระหว่างหน่วยงานราชการ รวมทั้งให้บริการข้อมูลแก่ประชาชน ถือเป็นการใช้ประโยชน์ต่อเนื่องจากระบบ Hydro Webbase ที่ใช้งานในปัจจุบัน Internet เผยแพร่ข้อมูลอุตุ-อุทกวิทยาผ่านทางเว็บไซต์ https://nishydro.dwr.go.th/home

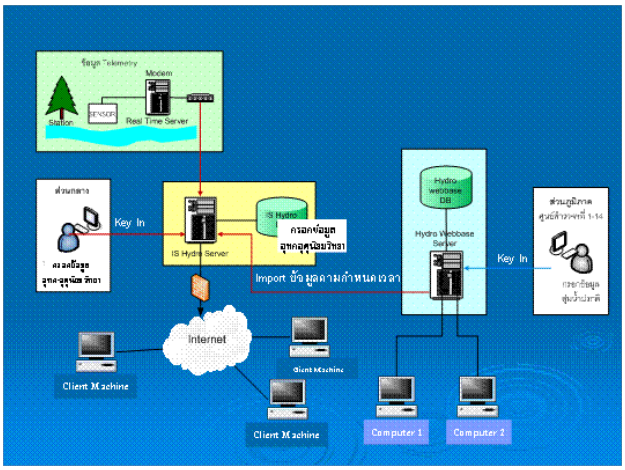

รูป 9 การพัฒนาระบบฐานข้อมูลการจัดเก็บและบริการข้อมูลอุทกวิทยา (IS Hydro)

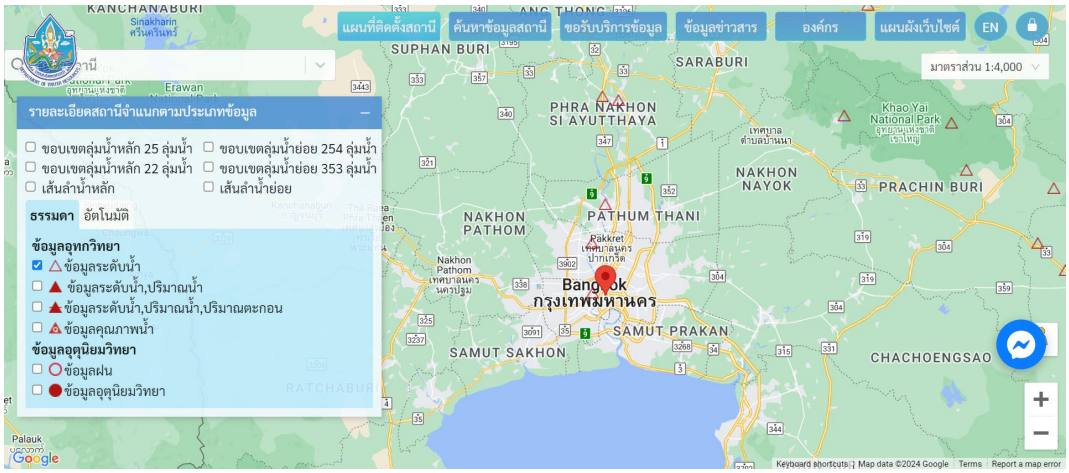

รูป 10 Webpage ข้อมูลอุตุ-อุทกวิทยา ของกรมทรัพยากรน้ำ

2.2.5 ระบบตรวจวัดปริมาณน้ำเก็บกักในแหล่งน้ำขนาดเล็ก (SRM-DWR)

กรมทรัพยากรน้ำ โดยกองวิเคราะห์และประเมินสถานการณ์น้ำ ได้ดำเนินงานโครงการศึกษาและพัฒนาระบบตรวจวัดปริมาณน้ำเก็บกักในแหล่งน้ำขนาดเล็ก ที่อยู่นอกเขตพื้นที่ชลประทาน โดยมีวัตถุประสงค์เพื่อตรวจวัดระดับน้ำของแหล่งน้ำ เพื่อให้ทราบปริมาณน้ำต้นทุนในพื้นที่โดยเฉพาะในพื้นที่นอกเขตชลประทาน เพื่อให้สามารถประเมินปริมาณน้ำที่มีอยู่ในปัจจุบันและปริมาณน้ำที่คาดว่าจะขาดแคลนในแต่ละช่วงเวลาได้อย่างมีประสิทธิภาพ รวมทั้งการเฝ้าระวัง และเตือนภัยสถานการณ์น้ำ และยังช่วยให้หน่วยงานต่างๆ สามารถวางแผนการช่วยเหลือ และแก้ไขปัญหาน้ำได้ดียิ่งขึ้น

โดยได้ดำเนินการศึกษาและคัดเลือกแหล่งน้ำขนาดเล็กที่มีศักยภาพและมีความเหมาะสมที่สามารถใช้เป็นตัวแทนของแหล่งน้ำในพื้นที่ เพื่อดำเนินการสำรวจและติดตั้งเสาวัดระดับน้ำ รวมทั้งกำหนดเกณฑ์วิกฤติน้ำและแนวทางในการบริหารจัดการแหล่งน้ำ โดยให้ความสำคัญในการมีส่วนร่วมของประชาชน โดยเฉพาะการให้ประชาชนในพื้นที่ได้เข้ามามีส่วนร่วมในการเป็นอาสาสมัครทำหน้าที่รายงานข้อมูลระดับน้ำเข้าสู่ระบบฯ ผ่านทาง Mobile Application ที่พัฒนาขึ้น ซึ่งข้อมูลดังกล่าวจะถูกจัดเก็บในระบบฐานข้อมูล เพื่อทำการวิเคราะห์ ประมวลผล และแสดงผลเป็นข้อมูลปริมาณน้ำเก็บกักของแหล่งน้ำผ่านทางระบบอินเตอร์เน็ตทางเว็บไซต์ http://srm-woc.dwr.go.th ซึ่งจะช่วยให้กรมทรัพยากรน้ำและหน่วยงานที่เกี่ยวข้อง รวมทั้งประชาชนในพื้นที่สามารถติดตามสถานการณ์น้ำได้อย่างต่อเนื่องและเป็นปัจจุบัน สามารถวางแผนในการบริหารจัดการน้ำได้อย่างเหมาะสม และมีประสิทธิภาพมากยิ่งขึ้น

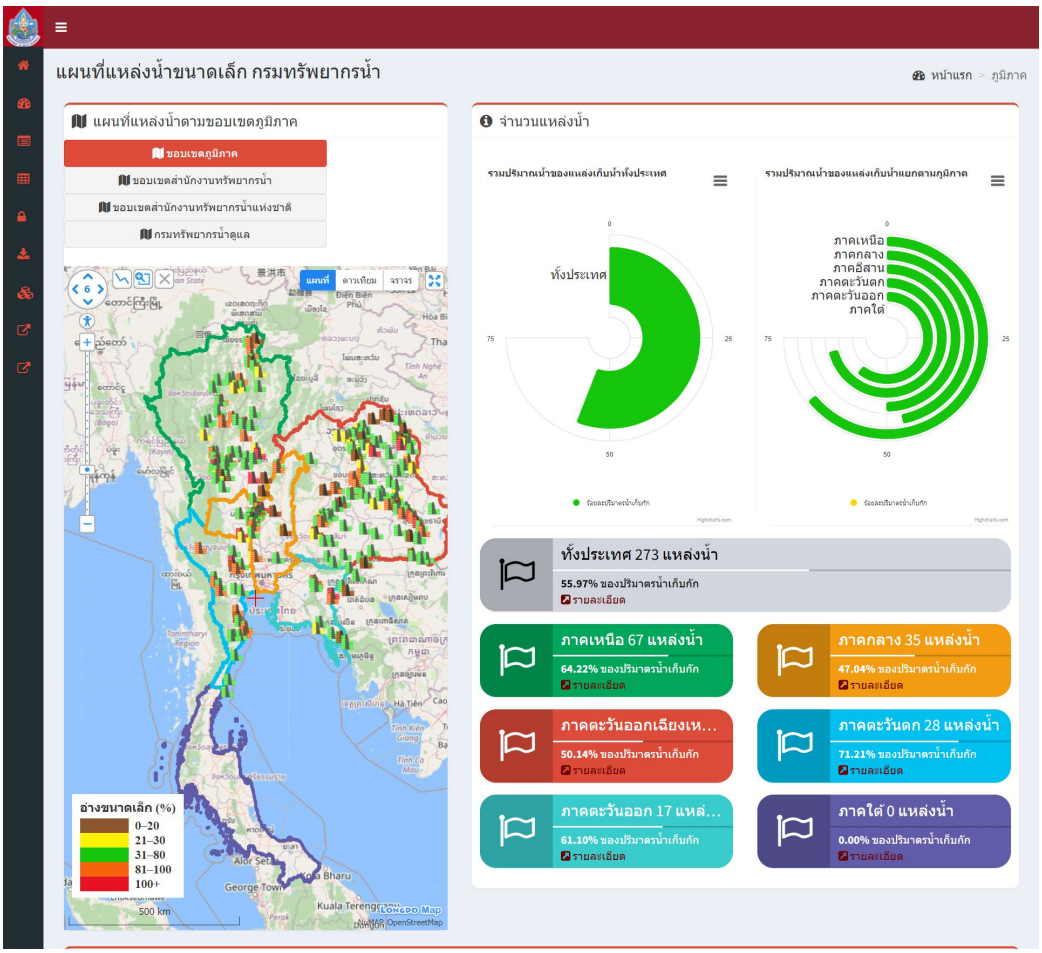

รูป 11 Webpage ระบบตรวจวัดปริมาณน้ำเก็บกักในแหล่งน้ำขนาดเล็ก

2.2.6 ความพร้อมด้านสถานีตรวจวัดสถานการณ์น้ำ

ตาราง 7 ความพร้อมด้านสถานีตรวจวัดสถานการณ์น้ำ ของสำนักงานทรัพยากรน้ำที่ 8

สถานีตรวจวัด	ใช้งานได้ (สถานี)
1. ระบบเตือนภัยล่วงหน้า (Early Warning System) สำหรับพื้นที่เสี่ยงอุทกภัย – ดินถล่มในพื้นที่ลาดชันและพื้นที่ราบเชิงเขา	248
2. ระบบติดตามสถานการณ์น้ำทางไกลอัตโนมัติ (ระบบโทรมาตร)	15
3. สถานีโทรมาตรและกล้อง CCTV	9
4. สถานีอุตุ-อุทกวิทยา	38
5. ระบบตรวจวัดปริมาณน้ำเก็บกักในแหล่งน้ำขนาดเล็ก	-
รวม	**310**

ข้อมูล ณ วันที่ 24 มิถุนายน 2567

รายละเอียดความพร้อมด้านสถานีตรวจวัดสถานการณ์น้ำ ของสำนักงานทรัพยากรน้ำที่ 8 แสดงดังรูป 12 ทั้งนี้ รายละเอียดของสถานีระบบเตือนภัยล่วงหน้า (Early Warning System) สถานีตรวจวัดสภาพน้ำทางไกลอัตโนมัติ ระบบกล้อง CCTV สถานีโทรมาตรและกล้อง CCTV สถานีอุตุ-อุทกวิทยา และสถานีตรวจวัดแหล่งน้ำขนาดเล็ก แสดงรายละเอียดเพิ่มเติมในภาคผนวก

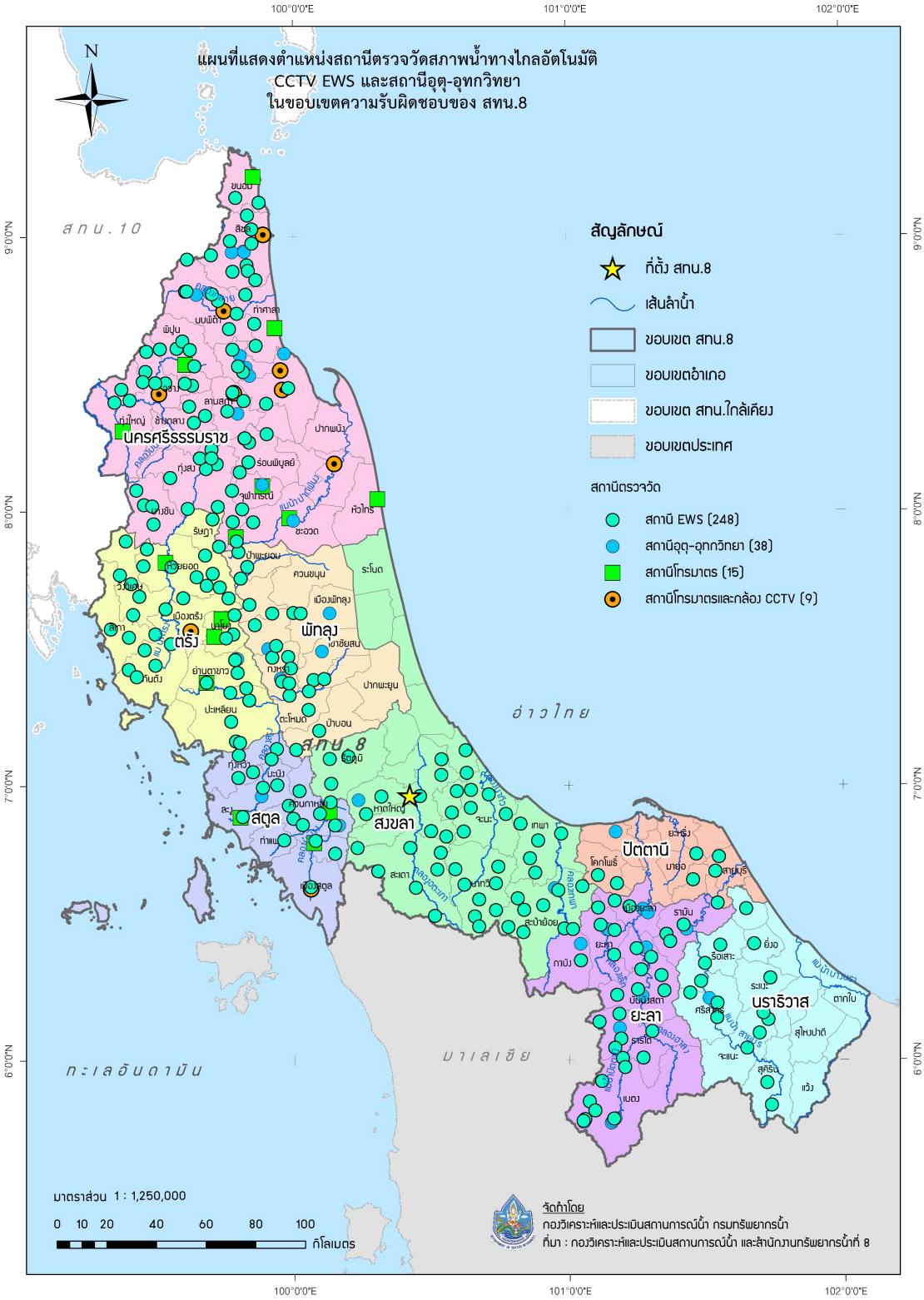

รูป 12 ความพร้อมด้านสถานีตรวจวัดสถานการณ์น้ำ ของสำนักงานทรัพยากรน้ำที่ 8

2.2.7 ความพร้อมด้านอุปกรณ์และเครื่องมือ

ตาราง 8 ความพร้อมด้านอุปกรณ์และเครื่องมือ

อุปกรณ์	ใช้งานได้
- เครื่องสูบน้ำ 10 นิ้ว	1
- เครื่องสูบน้ำ 12 นิ้ว	20
- เครื่องสูบน้ำ 24 นิ้ว	2
- เครื่องสูบน้ำ 26 นิ้ว	0
- เครื่องสูบน้ำ 30 นิ้ว	1
รวม	**24**
- รถบรรทุกน้ำ ขนาด 6,000 ลิตร	2
- รถบรรทุก 6 ล้อ	2
- รถบรรทุก 6 ล้อ (NGV)	0
- รถบรรทุก 6 ล้อ พร้อมเครน	1
- รถบรรทุก 10 ล้อ พร้อมเครน (NGV)	1
รวม	**6**

ข้อมูล ณ วันที่ 24 มิถุนายน 2567

ส่วนที่ 2 การวิเคราะห์และความพร้อม (ต่อ)

2.3 ข้อมูลความพร้อมด้านบุคลากร

2.3.1 เจ้าหน้าที่ด้านเฝ้าระวังสถานการณ์ด้านภาวะน้ำท่วมและภาวะน้ำแล้ง

2.3.2 เจ้าหน้าที่ด้านการปฏิบัติงานเชิงพื้นที่รายจังหวัด

2.3.3 รายชื่อผู้รู้ประจำสถานีเตือนภัยล่วงหน้าน้ำหลาก-ดินถล่มในพื้นที่

2.3.4 รายชื่อเจ้าหน้าที่ส่วนกลางในการติดตามสถานการณ์ด้านภาวะน้ำท่วมและภาวะน้ำแล้ง

2.3.1 เจ้าหน้าที่ด้านเฝ้าระวังสถานการณ์ด้านภาวะน้ำท่วมและภาวะน้ำแล้ง

ตาราง 9 เจ้าหน้าที่ด้านเฝ้าระวังสถานการณ์ด้านภาวะน้ำท่วมและภาวะน้ำแล้ง จำนวน 17 ราย

ลำดับ	ชื่อ-นามสกุล	สถานที่	เบอร์โทรศัพท์
1	นายวีระพงศ์ แสงทอง	นครศรีธรรมราช	095-7608827
2	นายวินัย พรหมสังคหะ	ตรัง	081-9639338
3	นางสาวปัทมา สมสู่	ตรัง	063-6282464
4	นายประพันธ์ สุขศรี	พัทลุง	098-6701826
5	นายฉัตรชัย นิ่มดำ	พัทลุง	095-4393248
6	น.ส.ณัฏฐ์พิชญา อินทองแก้ว	สงขลา	064-042-9782
7	นายสมพร พรหมทอง	สงขลา	089-5911794
8	นายปรีชา กระจ่างลิขิต	นราธิวาส	084-0133923
9	นางสมนึก เพ็ชรจำรัส	สตูล	080-7155912
10	นายดำรงค์ สิตไทย	สตูล	097-3181278
11	นายอับดุลเลาะ เปาะมะ	ปัตตานี	080-1373030
12	นายสุวิทย์ ไชยประยา	ปัตตานี	086-4981422
13	นายทานุ ลิ่มสกุล	ยะลา	081-8979035
14	นายประภาส ชูเรือง	ยะลา	081-6083234
15	นายปนมพร คงเคว็จ	ตรัง	081-3880031
16	นายสุริยา แสงเขียว	นครศรีธรรมราช	095-5549868
17	นางสาววัสมน บุญชูศรี	นครศรีธรรมราช	097-3423464

2.3.2 เจ้าหน้าที่ด้านการปฏิบัติงานเชิงพื้นที่รายจังหวัด

ตาราง 10 เจ้าหน้าที่ด้านการปฏิบัติงานเชิงพื้นที่รายจังหวัด จำนวน 8 ราย

ลำดับ	ชื่อ-นามสกุล	สถานที่	เบอร์โทรศัพท์
1	ว่าที่ร.ต.สุดชาย เหลืองอักษร	สงขลา	098-0720639
2	นายอับดุลเลาะ เปาะมะ	ปัตตานี	080-1373030
3	นายบัญชา บริรักษ์	นครศรีธรรมราช	089-8742308
4	นายประพันธ์ สุขศรี	พัทลุง	098-6701826
5	นายฉัตรชัย นิ่มดำ	พัทลุง	095-4393248
6	นายราย จูสุก	ตรัง	087-2796546
7	นายดำรงค์ สิตไทย	สตูล	097-3181278
8	นายสุวิท ชูศรี	สตูล	093-6795375

2.3.3 รายชื่อผู้รู้ประจำสถานีเตือนภัยล่วงหน้าน้ำหลาก-ดินถล่มในพื้นที่

รายชื่อผู้รู้ประจำสถานีเตือนภัยล่วงหน้าน้ำหลาก-ดินถล่มในพื้นที่ จำนวน 273 ราย รายละเอียดของรายชื่อและเบอร์โทรศัพท์ผู้รู้ในภาคผนวก

2.3.4 รายชื่อเจ้าหน้าที่ส่วนกลางในการติดตามสถานการณ์ด้านภาวะน้ำท่วมและภาวะน้ำแล้ง

ตาราง 11 รายชื่อเจ้าหน้าที่ส่วนกลางในการติดตามสถานการณ์ด้านภาวะน้ำท่วมและภาวะน้ำแล้ง

ลำดับ	ชื่อ-นามสกุล	ตำแหน่ง	เบอร์โทรศัพท์
1	นายยิ่งยง ลิคะสิริ	ผู้อำนวยการส่วนประสานการปฏิบัติงานในภาวะน้ำท่วม	081-8012785
2	นายธนากร แสนวงษ์	ผู้อำนวยการส่วนประสานการปฏิบัติงานในภาวะน้ำแล้ง	081-8012781
3	นางสาวปุณยวีร์ สวรรยาพานิช	วิศวกรโยธาชำนาญการ	089-9455654
4	นายจิรวัฒน์ ประชีพฉาย	วิศวกรโยธาชำนาญการ	086-3388212
5	นางสาวอรรยา มณีขำ	นักวิเคราะห์นโยบายและแผนชำนาญการ	092-3592266
6	นายธนัช สระประเทศ	นักวิเคราะห์นโยบายและแผนชำนาญการ	099-8274638
7	นางสาวพัชรพรรณ บำรุงพาณิชย์	วิศวกรโยธาปฏิบัติการ	084-3798310
8	นางสาวเรวดี ทองรักษ์	นักวิเคราะห์นโยบายและแผนปฏิบัติการ	099-4078548
9	ว่าที่ร.ต.วัชรภัทร จันทนธนบดี	นักวิเคราะห์นโยบายและแผนปฏิบัติการ	088-9146632

ส่วนที่ 3 แผนปฏิบัติการฯ

3.1 แผนปฏิบัติการบรรเทาภาวะน้ำแล้ง

3.1.1 แผนปฏิบัติการในการรับสถานการณ์น้ำแล้ง

3.1.1 แผนปฏิบัติการในการรับสถานการณ์น้ำแล้ง

ตาราง 12 ตำแหน่งจุดติดตั้งเครื่องสูบน้ำช่วยเหลือภัยแล้ง

จุดที่	ตำบล	อำเภอ	จังหวัด	ขนาดเครื่องสูบน้ำ	จำนวน (เครื่อง)
1	ควนชะลิก	หัวไทร	นครศรีธรรมราช	12	1
2	ควนชะลิก	หัวไทร	นครศรีธรรมราช	12	1
3	ทรายขาว	หัวไทร	นครศรีธรรมราช	12	1
4	ทรายขาว	หัวไทร	นครศรีธรรมราช	12	1
5	ทรายขาว	หัวไทร	นครศรีธรรมราช	12	1
6	แหลม	หัวไทร	นครศรีธรรมราช	12	1
7	แหลม	หัวไทร	นครศรีธรรมราช	12	1
8	การะเกด	เชียรใหญ่	นครศรีธรรมราช	12	1
9	การะเกด	เชียรใหญ่	นครศรีธรรมราช	12	1
10	ทางพูน	เฉลิมพระเกียรติ	นครศรีธรรมราช	12	2
11	เคร็ง	ชะอวด	นครศรีธรรมราช	12	1
12	เคร็ง	ชะอวด	นครศรีธรรมราช	12	1
13	บ้านตูล	ชะอวด	นครศรีธรรมราช	12	1
14	ทางพูน	เฉลิมพระเกียรติ	นครศรีธรรมราช	12	2
15	ลิดล	เมืองยะลา	นครศรีธรรมราช	12	2
16	ควนชะลิก	หัวไทร	นครศรีธรรมราช	12	1
17	ควนชะลิก	หัวไทร	นครศรีธรรมราช	12	1
18	ควนชะลิก	หัวไทร	นครศรีธรรมราช	12	1

ตำแหน่งจุดติดตั้งเครื่องสูบน้ำช่วยเหลือภัยแล้ง ในเขตพื้นที่ความรับผิดชอบ ของสำนักงานทรัพยากรน้ำที่ 8 มีรายละเอียดดังรูป 13

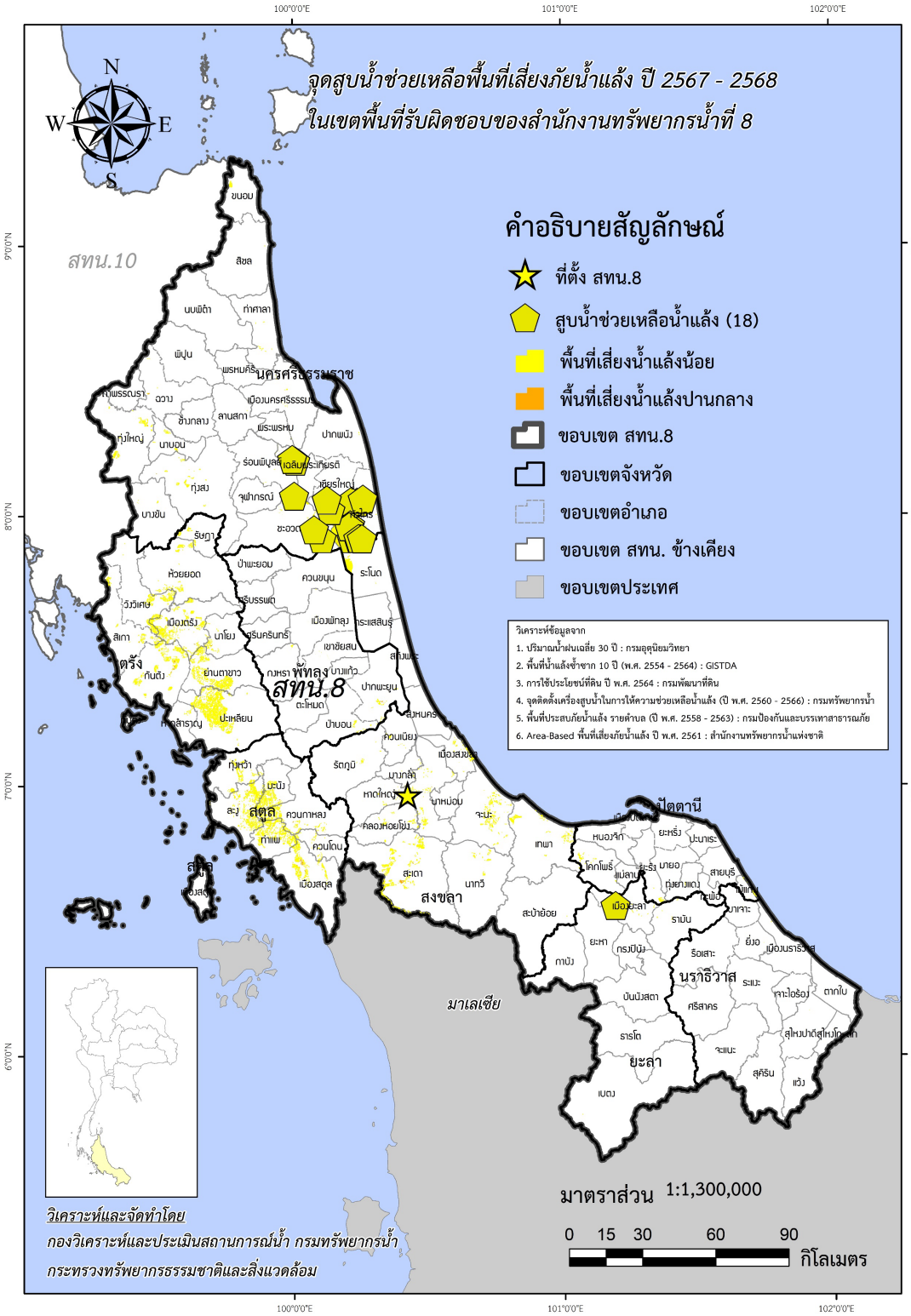

รูป 13 ตำแหน่งจุดติดตั้งเครื่องสูบน้ำช่วยเหลือภัยแล้ง ในเขตพื้นที่ความรับผิดชอบของสำนักงานทรัพยากรน้ำที่ 8

ภาคผนวก 1

การวิเคราะห์พื้นที่เสี่ยงภัยแล้ง
ในขอบเขตสำนักงานทรัพยากรน้ำที่ 8

ผลการวิเคราะห์พื้นที่เสี่ยงภัยน้ำแล้ง

ในพื้นที่สำนักงานทรัพยากรน้ำที่ 8

จังหวัด/อำเภอ/ตำบล	พื้นที่เสี่ยงน้ำแล้งน้อย (ไร่)	พื้นที่เสี่ยงน้ำแล้งปานกลาง (ไร่)	รวม
ตรัง	**219,968.66**	**1,320.58**	**221,289.25**
กันตัง	**26,700.12**	**794.01**	**27,494.14**
กันตัง	11.95		11.95
กันตังใต้	79.92		79.92
คลองชีล้อม	3.32		3.32
คลองลุ	2,470.13		2,470.13
ควนธานี	3,332.48		3,332.48
โคกยาง	4,097.37		4,097.37
นาเกลือ	679.34		679.34
บ่อน้ำร้อน	2,210.11		2,210.11
บางเป้า	558.79	335.45	894.25
บางสัก	4,016.84		4,016.84
บางหมาก	6,397.32	458.56	6,855.88
ย่านซื่อ	1,768.59		1,768.59
วังวน	1,073.96		1,073.96
นาโยง	**4,428.48**	**105.03**	**4,533.50**
โคกสะบ้า	1,616.55	105.03	1,721.58
นาข้าวเสีย	2,157.53		2,157.53
นาหมื่นศรี	428.57		428.57
ละมอ	225.82		225.82
ปะเหลียน	**71,985.89**		**71,985.89**
ท่าข้าม	162.53		162.53
ท่าพญา	2,905.26		2,905.26
ทุ่งยาว	8,639.86		8,639.86

ผลการวิเคราะห์พื้นที่เสี่ยงภัยน้ำแล้ง

ในพื้นที่สำนักงานทรัพยากรน้ำที่ 8

จังหวัด/อำเภอ/ตำบล	พื้นที่เสี่ยงน้ำแล้งน้อย (ไร่)	พื้นที่เสี่ยงน้ำแล้งปานกลาง (ไร่)	รวม
บางด้วน	7,245.35		7,245.35
บ้านนา	27,691.53		27,691.53
ปะเหลียน	173.21		173.21
ลิพัง	2,779.16		2,779.16
สุโสะ	19,291.55		19,291.55
แหลมสอม	3,097.43		3,097.43
เมืองตรัง	**34,386.22**	**152.23**	**34,538.45**
ควนปริง	1,624.37		1,624.37
โคกหล่อ	290.17	0.61	290.78
ทับเที่ยง	44.30	0.21	44.51
นาตาล่วง	839.30	59.80	899.10
นาโต๊ะหมิง	8,889.50		8,889.50
นาท่ามใต้	1,911.92		1,911.92
นาท่ามเหนือ	6,896.05		6,896.05
นาบินหลา	0.44		0.44
นาพละ	1,866.98		1,866.98
นาโยงใต้	295.88		295.88
บางรัก	477.43		477.43
บ้านควน	1,251.32	91.61	1,342.93
บ้านโพธิ์	2,000.25		2,000.25
หนองตรุด	7,998.31		7,998.31
ย่านตาขาว	**38,101.75**		**38,101.75**
เกาะเปียะ	458.99		458.99
ทุ่งกระบือ	6,473.82		6,473.82

ผลการวิเคราะห์พื้นที่เสี่ยงภัยน้ำแล้ง

ในพื้นที่สำนักงานทรัพยากรน้ำที่ 8

จังหวัด/อำเภอ/ตำบล	พื้นที่เสี่ยงน้ำแล้งน้อย (ไร่)	พื้นที่เสี่ยงน้ำแล้งปานกลาง (ไร่)	รวม
ทุ่งค่าย	10,568.18		10,568.18
ในควน	15,491.69		15,491.69
โพรงจระเข้	51.80		51.80
ย่านตาขาว	3,831.96		3,831.96
หนองบ่อ	1,225.31		1,225.31
รัษฎา	**3,299.71**		**3,299.71**
ควนเมา	2,431.28		2,431.28
หนองปรือ	868.43		868.43
วังวิเศษ	**20,445.69**		**20,445.69**
เขาวิเศษ	13,313.13		13,313.13
ท่าสะบ้า	6,994.10		6,994.10
อ่าวตง	138.46		138.46
สิเกา	**9,118.39**	**269.31**	**9,387.70**
กะลาเส	2,859.27	184.79	3,044.06
นาเมืองเพชร	5,590.59		5,590.59
บ่อหิน	470.91		470.91
ไม้ฝาด	197.62	84.52	282.14
ห้วยยอด	**9,913.22**		**9,913.22**
ทุ่งต่อ	737.28		737.28
นาวง	2,278.70		2,278.70
ปากคม	2,274.12		2,274.12
ลำภูรา	2.89		2.89
วังคีรี	65.73		65.73
หนองช้างแล่น	1,242.02		1,242.02

ผลการวิเคราะห์พื้นที่เสี่ยงภัยน้ำแล้ง

ในพื้นที่สำนักงานทรัพยากรน้ำที่ 8

จังหวัด/อำเภอ/ตำบล	พื้นที่เสี่ยงน้ำแล้งน้อย (ไร่)	พื้นที่เสี่ยงน้ำแล้งปานกลาง (ไร่)	รวม
ห้วยนาง	3,131.40		3,131.40
ห้วยยอด	181.08		181.08
หาดสำราญ	**1,589.19**		**1,589.19**
บ้าหวี	1,589.19		1,589.19
นครศรีธรรมราช	**82,313.89**	**25,516.92**	**107,830.81**
ขนอม	**1,596.35**		**1,596.35**
ควนทอง	1,596.35		1,596.35
จุฬาภรณ์	**0.10**		**0.10**
ทุ่งโพธิ์	0.10		0.10
ฉวาง	**299.50**	**202.74**	**502.24**
นากะชะ	0.25		0.25
นาแว	76.64		76.64
ไม้เรียง	89.62	202.74	292.36
ห้วยปริก	132.98		132.98
เฉลิมพระเกียรติ	**3,163.21**		**3,163.21**
ทางพูน	3,163.21		3,163.21
ชะอวด	**18,727.21**		**18,727.21**
เคร็ง	14,926.00		14,926.00
บ้านตูล	3,801.21		3,801.21
เชียรใหญ่	**843.16**		**843.16**
การะเกด	843.16		843.16
ท่าศาลา	**914.21**		**914.21**
ท่าขึ้น	207.42		207.42
โพธิ์ทอง	70.26		70.26

ผลการวิเคราะห์พื้นที่เสี่ยงภัยน้ำแล้ง

ในพื้นที่สำนักงานทรัพยากรน้ำที่ 8

จังหวัด/อำเภอ/ตำบล	พื้นที่เสี่ยงน้ำแล้งน้อย (ไร่)	พื้นที่เสี่ยงน้ำแล้งปานกลาง (ไร่)	รวม
โมคลาน	0.00		0.00
หัวตะพาน	636.53		636.53
ทุ่งสง	**4,657.73**	**57.92**	**4,715.65**
กะปาง	283.04		283.04
เขาขาว	356.59	57.92	414.50
ควนกรด	568.19		568.19
ชะมาย	293.60		293.60
ที่วัง	0.27		0.27
นาโพธิ์	766.01		766.01
นาไม้ไผ่	2,366.77		2,366.77
หนองหงส์	23.25		23.25
ทุ่งใหญ่	**7,857.68**	**76.17**	**7,933.85**
กรุงหยัน	142.58		142.58
กุแหระ	2,907.71		2,907.71
ท่ายาง	259.60		259.60
ทุ่งสัง	263.70		263.70
ทุ่งใหญ่	3,298.47		3,298.47
บางรูป	4.34		4.34
ปริก	981.27	76.17	1,057.45
นาบอน	**2,271.83**		**2,271.83**
แก้วแสน	1,291.54		1,291.54
ทุ่งสง	207.09		207.09
นาบอน	773.20		773.20
บางขัน	**440.34**		**440.34**

ผลการวิเคราะห์พื้นที่เสี่ยงภัยน้ำแล้ง

ในพื้นที่สำนักงานทรัพยากรน้ำที่ 8

จังหวัด/อำเภอ/ตำบล	พื้นที่เสี่ยงน้ำแล้งน้อย (ไร่)	พื้นที่เสี่ยงน้ำแล้งปานกลาง (ไร่)	รวม
บางขัน	439.83		439.83
วังหิน	0.51		0.51
ปากพนัง	**167.51**		**167.51**
บางพระ	99.03		99.03
บ้านเพิง	68.48		68.48
พรหมคีรี	**136.81**		**136.81**
อินคีรี	136.81		136.81
พระพรหม	**0.22**		**0.22**
นาสาร	0.22		0.22
เมืองนครศรีธรรมร	**950.27**		**950.27**
ท่างิ้ว	51.05		51.05
ท่าซัก	141.81		141.81
ท่าเรือ	295.01		295.01
ในเมือง	341.09		341.09
ปากพูน	121.31		121.31
ร่อนพิบูลย์	**231.60**		**231.60**
ควนเกย	109.40		109.40
ควนชุม	50.60		50.60
ควนพัง	71.60		71.60
ลานสกา	**51.62**		**51.62**
ท่าดี	51.62		51.62
สิชล	**69.54**		**69.54**
สิชล	69.54		69.54
หัวไทร	**39,935.00**	**25,180.09**	**65,115.09**

ผลการวิเคราะห์พื้นที่เสี่ยงภัยน้ำแล้ง

ในพื้นที่สำนักงานทรัพยากรน้ำที่ 8

จังหวัด/อำเภอ/ตำบล	พื้นที่เสี่ยงน้ำแล้งน้อย (ไร่)	พื้นที่เสี่ยงน้ำแล้งปานกลาง (ไร่)	รวม
เขาพังไกร	869.98		869.98
ควนชะลิก	6,187.66	25,076.59	31,264.25
ทรายขาว	6.90	50.85	57.75
หัวไทร	341.59		341.59
แหลม	32,528.86	52.64	32,581.50
นราธิวาส	**278.62**		**278.62**
บาเจาะ	**51.17**		**51.17**
บาเระใต้	51.17		51.17
เมืองนราธิวาส	**89.42**		**89.42**
โคกเคียน	89.42		89.42
ยี่งอ	**112.44**		**112.44**
ลุโบะบือซา	112.44		112.44
สุไหงปาดี	**25.60**		**25.60**
สุไหงปาดี	25.60		25.60
ปัตตานี	**8,031.86**		**8,031.86**
โคกโพธิ์	**2,820.16**		**2,820.16**
โคกโพธิ์	1,980.59		1,980.59
ช้างให้ตก	106.17		106.17
ท่าเรือ	0.33		0.33
ทุ่งพลา	201.56		201.56
บางโกระ	89.39		89.39
ปากล่อ	0.14		0.14
ป่าบอน	104.90		104.90
มะกรูด	337.08		337.08

ผลการวิเคราะห์พื้นที่เสี่ยงภัยน้ำแล้ง

ในพื้นที่สำนักงานทรัพยากรน้ำที่ 8

จังหวัด/อำเภอ/ตำบล	พื้นที่เสี่ยงน้ำแล้งน้อย (ไร่)	พื้นที่เสี่ยงน้ำแล้งปานกลาง (ไร่)	รวม
ทุ่งยางแดง	**379.28**		**379.28**
น้ำดำ	123.51		123.51
ปากู	255.69		255.69
พิเทน	0.07		0.07
แม่ลาน	**53.56**		**53.56**
แม่ลาน	53.56		53.56
ไม้แก่น	**2,969.16**		**2,969.16**
ดอนทราย	2,360.77		2,360.77
ไทรทอง	196.73		196.73
ไม้แก่น	411.66		411.66
ยะรัง	**1,809.65**		**1,809.65**
เขาตูม	1,809.65		1,809.65
หนองจิก	**0.05**		**0.05**
ท่ากำชำ	0.05		0.05
พัทลุง	**6,357.10**	**255.15**	**6,612.25**
กงหรา	**458.35**		**458.35**
สมหวัง	458.35		458.35
เขาชัยสน	**263.34**		**263.34**
ควนขนุน	88.69		88.69
โคกม่วง	174.65		174.65
ปากพะยูน	**2,584.20**	**255.15**	**2,839.35**
เกาะนางคำ	335.62		335.62
ดอนทราย	614.09		614.09
ดอนประดู่	356.48	46.22	402.70

ผลการวิเคราะห์พื้นที่เสี่ยงภัยน้ำแล้ง

ในพื้นที่สำนักงานทรัพยากรน้ำที่ 8

จังหวัด/อำเภอ/ตำบล	พื้นที่เสี่ยงน้ำแล้งน้อย (ไร่)	พื้นที่เสี่ยงน้ำแล้งปานกลาง (ไร่)	รวม
ปากพะยูน	1,191.86	208.93	1,400.79
หารเทา	86.14		86.14
ป่าบอน	**2,817.01**		**2,817.01**
โคกทราย	2,817.01		2,817.01
ป่าพะยอม	**0.08**		**0.08**
ป่าพะยอม	0.08		0.08
เมืองพัทลุง	**234.12**		**234.12**
คูหาสวรรค์	115.77		115.77
ชัยบุรี	57.92		57.92
ตำนาน	60.43		60.43
ยะลา	**4,591.33**		**4,591.33**
เบตง	**61.84**		**61.84**
เบตง	61.84		61.84
เมืองยะลา	**3,430.97**		**3,430.97**
ท่าสาป	397.52		397.52
บุดี	83.59		83.59
พร่อน	614.00		614.00
ยะลา	0.27		0.27
ลำใหม่	52.97		52.97
ลิดล	1,796.17		1,796.17
สะเตง	226.05		226.05
สะเตงนอก	260.39		260.39
ยะหา	**334.35**		**334.35**
บาโงยซิแน	334.35		334.35

ผลการวิเคราะห์พื้นที่เสี่ยงภัยน้ำแล้ง

ในพื้นที่สำนักงานทรัพยากรน้ำที่ 8

จังหวัด/อำเภอ/ตำบล	พื้นที่เสี่ยงน้ำแล้งน้อย (ไร่)	พื้นที่เสี่ยงน้ำแล้งปานกลาง (ไร่)	รวม
รามัน	**764.17**		**764.17**
กอตอตือรัะ	304.40		304.40
ท่าธง	148.32		148.32
เนินงาม	124.20		124.20
วังพญา	187.23		187.23
อาซ่อง	0.01		0.01
สงขลา	**101,391.92**	**1,113.56**	**102,505.49**
คลองหอยโข่ง	**3,975.44**	**3.41**	**3,978.84**
คลองหลา	625.32	3.41	628.73
คลองหอยโข่ง	1,469.59		1,469.59
โคกม่วง	60.81		60.81
ทุ่งลาน	1,819.72		1,819.72
ควนเนียง	**1,220.13**		**1,220.13**
บางเหรียง	233.66		233.66
รัตภูมิ	986.48		986.48
จะนะ	**15,906.12**		**15,906.12**
คู	3,052.60		3,052.60
จะโหนง	33.27		33.27
ตลิ่งชัน	3,891.43		3,891.43
ท่าหมอไทร	1,952.57		1,952.57
นาหว้า	1,285.10		1,285.10
บ้านนา	2,801.67		2,801.67
ป่าชิง	1,360.51		1,360.51
สะกอม	458.67		458.67

ผลการวิเคราะห์พื้นที่เสี่ยงภัยน้ำแล้ง

ในพื้นที่สำนักงานทรัพยากรน้ำที่ 8

จังหวัด/อำเภอ/ตำบล	พื้นที่เสียงน้ำแล้งน้อย (ไร่)	พื้นที่เสียงน้ำแล้งปานกลาง (ไร่)	รวม
สะพานไม้แก่น	1,070.31		1,070.31
เทพา	**10,133.42**		**10,133.42**
เกาะสะบ้า	1,208.58		1,208.58
ท่าม่วง	573.59		573.59
เทพา	391.18		391.18
ปากบาง	3,759.00		3,759.00
ลำไพล	271.60		271.60
สะกอม	3,929.48		3,929.48
นาทวี	**3,356.39**		**3,356.39**
คลองทราย	138.36		138.36
ฉาง	731.49		731.49
ท่าประดู่	698.81		698.81
นาทวี	1,787.72		1,787.72
บางกล่ำ	**702.20**		**702.20**
ท่าช้าง	440.15		440.15
แม่ทอม	262.04		262.04
เมืองสงขลา	**5,640.49**		**5,640.49**
เกาะแต้ว	3,232.96		3,232.96
เขารูปช้าง	2,233.45		2,233.45
ทุ่งหวัง	106.63		106.63
บ่อยาง	67.46		67.46
ระโนด	**10,297.28**		**10,297.28**
คลองแดน	21.57		21.57
ตะเครียะ	3.65		3.65

ผลการวิเคราะห์พื้นที่เสี่ยงภัยน้ำแล้ง

ในพื้นที่สำนักงานทรัพยากรน้ำที่ 8

จังหวัด/อำเภอ/ตำบล	พื้นที่เสี่ยงน้ำแล้งน้อย (ไร่)	พื้นที่เสี่ยงน้ำแล้งปานกลาง (ไร่)	รวม
ท่าบอน	52.73		52.73
บ้านขาว	10,119.27		10,119.27
บ้านใหม่	9.79		9.79
ปากแตระ	12.50		12.50
ระโนด	77.79		77.79
รัตภูมิ	**1,090.18**		**1,090.18**
กำแพงเพชร	900.83		900.83
ควนรู	68.07		68.07
คูหาใต้	0.24		0.24
ท่าชะมวง	121.04		121.04
สะเดา	**34,009.56**	**1,058.88**	**35,068.44**
เขามีเกียรติ	479.83		479.83
ท่าโพธิ์	638.07		638.07
ทุ่งหมอ	4,519.99		4,519.99
ปริก	2,705.85	102.58	2,808.43
ปาดังเบซาร์	6,712.93		6,712.93
พังลา	5,275.66		5,275.66
สะเดา	3,665.77	956.30	4,622.07
สำนักขาม	8,416.71		8,416.71
สำนักแต้ว	1,594.76		1,594.76
สะบ้าย้อย	**74.01**		**74.01**
จะแหน	0.06		0.06
ธารคีรี	73.96		73.96
หาดใหญ่	**14,986.70**	**51.27**	**15,037.97**

ผลการวิเคราะห์พื้นที่เสี่ยงภัยน้ำแล้ง

ในพื้นที่สำนักงานทรัพยากรน้ำที่ 8

จังหวัด/อำเภอ/ตำบล	พื้นที่เสี่ยงน้ำแล้งน้อย (ไร่)	พื้นที่เสี่ยงน้ำแล้งปานกลาง (ไร่)	รวม
คลองแห	596.12		596.12
คลองอู่ตะเภา	249.25		249.25
ควนลัง	6,766.08		6,766.08
คอหงส์	1,609.94	51.27	1,661.22
ฉลุง	52.48		52.48
ท่าข้าม	571.33		571.33
ทุ่งตำเสา	1,063.37		1,063.37
บ้านพรุ	1,349.12		1,349.12
พะตง	2,729.01		2,729.01
สตูล	**158,660.26**	**1,917.48**	**160,577.74**
ควนกาหลง	**23,381.92**	**187.03**	**23,568.95**
ควนกาหลง	5,087.82	118.56	5,206.38
ทุ่งนุ้ย	1,697.09	68.48	1,765.57
อุใดเจริญ	16,597.01		16,597.01
ควนโดน	**4,299.65**	**0.14**	**4,299.79**
ควนโดน	2,534.68	0.14	2,534.82
ควนสตอ	1,687.92		1,687.92
ย่านซื่อ	77.04		77.04
ท่าแพ	**32,906.15**		**32,906.15**
ท่าแพ	10,193.47		10,193.47
ท่าเรือ	5,425.09		5,425.09
แป-ระ	10,335.08		10,335.08
สาคร	6,952.50		6,952.50
ทุ่งหว้า	**11,528.20**	**7.96**	**11,536.16**

ผลการวิเคราะห์พื้นที่เสี่ยงภัยน้ำแล้ง

ในพื้นที่สำนักงานทรัพยากรน้ำที่ 8

จังหวัด/อำเภอ/ตำบล	พื้นที่เสี่ยงน้ำแล้งน้อย (ไร่)	พื้นที่เสี่ยงน้ำแล้งปานกลาง (ไร่)	รวม
ทุ่งหว้า	2,551.17		2,551.17
นาทอน	1,759.23		1,759.23
ป่าแก่บ่อหิน	7,217.80	7.96	7,225.76
มะนัง	**23,694.03**	**112.11**	**23,806.14**
นิคมพัฒนา	19,048.73	112.11	19,160.84
ปาล์มพัฒนา	4,645.30		4,645.30
เมืองสตูล	**22,378.61**	**1,299.02**	**23,677.63**
เกตรี	2,092.04		2,092.04
คลองขุด	1,222.03		1,222.03
ควนขัน	1,874.77	78.93	1,953.70
ควนโพธิ์	5,995.65		5,995.65
เจ๊ะบิลัง	5,863.11	148.51	6,011.62
ฉลุง	3,356.99	894.94	4,251.93
บ้านควน	1,974.02	176.64	2,150.66
ละงู	**40,471.71**	**311.21**	**40,782.92**
กำแพง	3,897.59	141.63	4,039.22
เขาขาว	4,883.39		4,883.39
น้ำผุด	14,591.30	169.58	14,760.88
ละงู	16,967.51		16,967.51
แหลมสน	131.91		131.91
รวม	**581,593.64**	**30,123.70**	**611,717.35**

ภาคผนวก 2

ความพร้อมด้านสถานีตรวจวัดสถานการณ์น้ำ

(สถานี Early Warning)

การตรวจสอบความพร้อมสถานีเตือนภัยน้ำหลาก - ดินถล่ม (Early Warning System) 2567

สำนักงานทรัพยากรน้ำที่ 8

ลำดับ	สถานี	บ้าน	หมู่	ตำบล	อำเภอ	จังหวัด	ลุ่มน้ำหลัก	ลุ่มน้ำสาขา	UTM_N	UTM_E	lat_y	long_x	ปีงบประมาณ	ประเภทสถานี	สภาพการใช้งาน	เบอร์โทรศัพท์	ประเภทบ้าน	ชื่อผู้รู้	เบอร์ผู้รู้	หน่วยงานที่รับผิดชอบ
1	STN0015	บ้านต้นปริง	5	คลองหรัง	นาหม่อม	สงขลา	23 ทะเลสาบสงขลา	ทะเลสาบสงขลา	763,821	673,770	6.90296	100.5745	2550	Rain Gauge	ใช้การได้		สถานีหลัก	นายประสิทธิ์ ห่อทอง	098-707-9497	ส่วนอุทกวิทยาที่ 1 สงขลา
2	STN0031	บ้านธารโต	1	ธารโต	ธารโต	ยะลา	24 แม่น้ำปัตตานี	แม่น้ำปัตตานีตอนล่าง	674,758	733,012	6.16782	101.1821	2548	Rain Gauge	ใช้การได้		สถานีหลัก	นางวิลาวัณย์ จงไกรจักร์	086-295-0079	ส่วนอุทกวิทยาที่ 3 ยะลา
3	STN0057	บ้านศีรีวิง	9	กำโลน	ลานสกา	นครศรีธรรมราช	21 ภาคใต้ฝั่งตะวันออก	ภาคใต้ฝั่งตะวันออกส่วนที่ 4	932,399	585,645	8.434325	99.77801	2548	Rain Gauge	ใช้การได้		สถานีหลัก	นายปรีชา ศรีทองปลอด	063-493-9365	ส่วนอุทกวิทยาที่ 2 นครศรีธรรมราช
4	STN0059	บ้านทรายงาม	7	ห้วยปริก	ฉวาง	นครศรีธรรมราช	22 แม่น้ำตาปี	แม่น้ำตาปีตอนบน	948,956	550,894	8.58317	99.46257	2548	Rain Gauge	ใช้การได้		สถานีหลัก	นางวัชรี คะเณย์	064-720-8102	ส่วนอุทกวิทยาที่ 2 นครศรีธรรมราช
5	STN0060	บ้านพิตำ	3	กรุงชิง	นบพิตำ	นครศรีธรรมราช	21 ภาคใต้ฝั่งตะวันออก	คลองกลาย	966,606	571,571	8.74027	99.65367	2548	Rain Gauge	ใช้การไม่ได้		สถานีหลัก	นายนิคม เพ็ชรประพันธ์	084-845-8946	ส่วนอุทกวิทยาที่ 2 นครศรีธรรมราช
6	STN0061	บ้านปากลง	6	กรุงชิง	นบพิตำ	นครศรีธรรมราช	21 ภาคใต้ฝั่งตะวันออก	คลองกลาย	973,068	566,512	8.802477	99.60479	2548	Rain Gauge	ใช้การได้		สถานีหลัก	นางหนูเลี้ยง ราชประดิษฐ	081-084-5038	ส่วนอุทกวิทยาที่ 2 นครศรีธรรมราช
7	STN0062	บ้านจุฬาภรณ์พัฒนา	10	เขาพระ	พิปูน	นครศรีธรรมราช	22 แม่น้ำตาปี	แม่น้ำตาปีตอนบน	950,060	563,037	8.59432	99.57307	2548	Rain Gauge	ใช้การได้		สถานีหลัก	นางสาวพรพรรณ ถวาย	098-010-3813	ส่วนอุทกวิทยาที่ 2 นครศรีธรรมราช
8	STN0063	บ้านคลองต่อ	10	กำแพงเพชร	วัดภูมิ	สงขลา	23 ทะเลสาบสงขลา	ทะเลสาบสงขลา	834,781	585,175	7.01875	100.2608	2550	Rain Gauge	ใช้การไม่ได้/อุปกรณ์ชำรุด		สถานีหลัก	นายสวาท ปินนุ้ย	091-461-4432	ส่วนอุทกวิทยาที่ 1 สงขลา
9	STN0064	บ้านในทับ	3	พรหมโลก	พรหมคีรี	นครศรีธรรมราช	21 ภาคใต้ฝั่งตะวันออก	ภาคใต้ฝั่งตะวันออกส่วนที่ 4	940,658	589,855	8.508941	99.81641	2549	Rain Gauge	ใช้การได้		สถานีหลัก	นางสุคล พันธ์ชูศรี	086-274-3814	ส่วนอุทกวิทยาที่ 2 นครศรีธรรมราช
10	STN0066	บ้านสำนักเนียน	3	เขาน้อย	สิชล	นครศรีธรรมราช	21 ภาคใต้ฝั่งตะวันออก	ภาคใต้ฝั่งตะวันออกส่วนที่ 3	987,369	577,001	8.9347	99.69961	2548	Rain Gauge	ใช้การได้		สถานีหลัก	นางสุชาดา ไจห้าว	082-272-3099	ส่วนอุทกวิทยาที่ 2 นครศรีธรรมราช
11	STN0067	บ้านน้ำร้อน	1	สี่ขีด	สิชล	นครศรีธรรมราช	21 ภาคใต้ฝั่งตะวันออก	ภาคใต้ฝั่งตะวันออกส่วนที่ 3	993,391	584,586	8.985978	99.76951	2548	Rain Gauge	ใช้การได้		สถานีหลัก	นายพิทักษ์ ทองดี	061-264-2315	ส่วนอุทกวิทยาที่ 2 นครศรีธรรมราช
12	STN0079	บ้านคันเบ็ด	5	เขาแก้ว	ลานสกา	นครศรีธรรมราช	21 ภาคใต้ฝั่งตะวันออก	ภาคใต้ฝั่งตะวันออกส่วนที่ 4	924,899	583,586	8.366532	99.75917	2548	Rain Gauge	ใช้การได้		สถานีหลัก	นายโกวิทย์ พรหมพันธ์	098-726-6046	ส่วนอุทกวิทยาที่ 2 นครศรีธรรมราช
13	STN0080	บ้านทุ่งยูง	4	เขาปู	ศรีบรรพต	พัทลุง	23 ทะเลสาบสงขลา	ทะเลน้อย	870,407	580,406	7.75711	99.80651	2549	Rain Gauge	ใช้การได้		สถานีหลัก	นายสมจิต บัวทองเรือง	089-299-2170	ส่วนอุทกวิทยาที่ 1 สงขลา
14	STN0082	บ้านนอก	5	กงหราย	กงหรา	พัทลุง	23 ทะเลสาบสงขลา	ทะเลหลวง	721,334	683,281	7.46872	99.92152	2549	Rain Gauge	ใช้การได้		สถานีหลัก	นายศักรชัย เพชรโชติ	084-856-3346	ส่วนอุทกวิทยาที่ 1 สงขลา
15	STN0083	บ้านน้ำรอบ	3	ลานสกา	ลานสกา	นครศรีธรรมราช	21 ภาคใต้ฝั่งตะวันออก	ภาคใต้ฝั่งตะวันออกส่วนที่ 4	917,618	586,307	8.30584	99.7853	2548	Rain Gauge	ใช้การไม่ได้		สถานีหลัก	นายสันพันธ์ กิมิฬาร์	085-783-6748	ส่วนอุทกวิทยาที่ 2 นครศรีธรรมราช
16	STN0103	บ้านนาวง	1	บ้านนา	ศรีนครินทร์	พัทลุง	23 ทะเลสาบสงขลา	ทะเลหลวง	744,815	637,549	7.58705	99.85766	2548	Rain Gauge	ใช้การได้		สถานีหลัก	นายสมจิตร ตาแก้ว	086-959-2733	ส่วนอุทกวิทยาที่ 1 สงขลา
17	STN0113	บ้านไสท้อน	7	ช่อง	นาโยง	ตรัง	25 ภาคใต้ฝั่งตะวันตก	แม่น้ำตรัง	759,959	621,678	7.55346	99.77918	2548	Rain Gauge	ใช้การได้		สถานีหลัก	นายการุณ ศรีเกตุ	089-589-6154	ส่วนอุทกวิทยาที่ 1 สงขลา
18	STN0114	บ้านหน้าวัด	1	ในเตา	ห้วยยอด	ตรัง	21 ภาคใต้ฝั่งตะวันออก	ภาคใต้ฝั่งตะวันออกส่วนที่ 4	778,504	679,227	7.87284	99.72715	2548	Rain Gauge	ใช้การได้		สถานีหลัก	นางปราณี ประดู่	083-394-1068	ส่วนอุทกวิทยาที่ 1 สงขลา
19	STN0133	บ้านเกาะจง	10	หับช้าง	นาทวี	สงขลา	21 ภาคใต้ฝั่งตะวันออก	คลองนาทวี	717,413	684,912	6.52448	100.6574	2549	Rain Gauge	ใช้การได้		สถานีหลัก	นายสมพร จันทวี	098-742-3573	ส่วนอุทกวิทยาที่ 1 สงขลา
20	STN0134	บ้านโคกพัง	2	พิจิตร	นาหม่อม	สงขลา	23 ทะเลสาบสงขลา	ทะเลสาบสงขลา	872,447	542659	6.98124	100.593	2548	Rain Gauge	ใช้การได้		สถานีหลัก	นายช่วง นิสสิริ	081-748-4415	ส่วนอุทกวิทยาที่ 1 สงขลา
21	STN0152	บ้านบาโรย	11	ปาดังเบซาร์	สะเดา	สงขลา	23 ทะเลสาบสงขลา	ทะเลสาบสงขลา	816,027	605557	6.77455	100.2305	2548	Rain Gauge	ใช้การได้		สถานีหลัก	นางกัลยา กกแก้ว	087-299-0729	ส่วนอุทกวิทยาที่ 1 สงขลา
22	STN0153	บ้านห้วยไม้แก่น	11	ร่อนพิบูลย์	ร่อนพิบูลย์	นครศรีธรรมราช	21 ภาคใต้ฝั่งตะวันออก	ภาคใต้ฝั่งตะวันออกส่วนที่ 4	912,275	592274.8	8.25236	99.8379	2549	Rain Gauge	ใช้การได้		สถานีหลัก	นางปราณี ไทยสุวิยันต์	093-746-5756	ส่วนอุทกวิทยาที่ 2 นครศรีธรรมราช
23	STN0154	บ้านห้วยบอน	2	บ้านโหนด	สะบ้าย้อย	สงขลา	21 ภาคใต้ฝั่งตะวันออก	คลองเทพา	796,191	620554	6.63305	101.0488	2548	Rain Gauge	ใช้การได้		สถานีหลัก	นายนิมิตร หันจิบุลัด	087-899-2098	ส่วนอุทกวิทยาที่ 1 สงขลา
24	STN0155	บ้านวังพา	9	ทุ่งตำเสา	หาดใหญ่	สงขลา	23 ทะเลสาบสงขลา	ทะเลสาบสงขลา	744,515	699006	6.89847	100.2623	2548	Rain Gauge	ใช้การได้		สถานีหลัก	นายสำรอง ไชคณุศี	096-769-1659	ส่วนอุทกวิทยาที่ 1 สงขลา
25	STN0156	บ้านน้ำหรา	9	ท่านุ้ย	ควนกาหลง	สตูล	25 ภาคใต้ฝั่งตะวันตก	ภาคใต้ฝั่งตะวันตกตอนล่าง	784,880	624775	6.89979	100.0939	2548	Rain Gauge	ใช้การได้		สถานีหลัก	นายประทีป ขาวทอง	083-510-9553	ส่วนอุทกวิทยาที่ 1 สงขลา
26	STN0211	บ้านไร่	6	ทุ่งหวัง	เมืองสงขลา	สงขลา	21 ภาคใต้ฝั่งตะวันออก	คลองนาทวี	846,954	592460	7.04737	100.6295	2552	Rain Gauge	ใช้การได้		สถานีหลัก	นายวิชาญ ไชยทอง	089-975-2740	ส่วนอุทกวิทยาที่ 1 สงขลา
27	STN0212	บ้านควนไม้ไผ่	8	นาหว้า	จะนะ	สงขลา	21 ภาคใต้ฝั่งตะวันออก	คลองนาทวี	778,464	669743	6.91986	100.6433	2552	Rain Gauge	ใช้การได้		สถานีหลัก	นายโกมล แก้วทอง	087-969-0541	ส่วนอุทกวิทยาที่ 1 สงขลา
28	STN0213	บ้านเผียนบน	10	เทพราช	สิชล	นครศรีธรรมราช	21 ภาคใต้ฝั่งตะวันออก	ภาคใต้ฝั่งตะวันออกส่วนที่ 3	981,127	585136.3	8.87465	99.7789	2551	Rain Gauge	ใช้การได้		สถานีหลัก	นายสามารถ ชุมทอง	085-786-7023	ส่วนอุทกวิทยาที่ 2 นครศรีธรรมราช
29	STN0214	บ้านไสเชือ	10	เขาพระ	พิปูน	นครศรีธรรมราช	22 แม่น้ำตาปี	แม่น้ำตาปีตอนบน	952,891	565461.9	8.62086	99.5945	2551	Rain Gauge	ใช้การได้		สถานีหลัก	นายธีระ หนูเพ็ชร	095-982-6695	ส่วนอุทกวิทยาที่ 2 นครศรีธรรมราช
30	STN0217	บ้านวังลุง	6	ทอนหงส์	พรหมคีรี	นครศรีธรรมราช	21 ภาคใต้ฝั่งตะวันออก	ภาคใต้ฝั่งตะวันออกส่วนที่ 4	949,732	585590.6	8.59106	99.77789	2551	Rain Gauge	ใช้การได้		สถานีหลัก	นายราวดี สาวีรมย์	063-073-0705	ส่วนอุทกวิทยาที่ 2 นครศรีธรรมราช
31	STN0218	บ้านขุนพัง	8	หินตก	ร่อนพิบูลย์	นครศรีธรรมราช	21 ภาคใต้ฝั่งตะวันออก	ภาคใต้ฝั่งตะวันออกส่วนที่ 4	914,006	590522.4	8.26777	99.82209	2551	Rain Gauge	ใช้การได้		สถานีหลัก	นางเพ็ญศรี บัวคง	090-873-0462	ส่วนอุทกวิทยาที่ 2 นครศรีธรรมราช
32	STN0219	บ้านช่องเหรียง	10	บ้านนิคม	บางขัน	นครศรีธรรมราช	25 ภาคใต้ฝั่งตะวันตก	แม่น้ำตรัง	878,780	553803.3	7.95496	99.48837	2551	Rain Gauge	ใช้การได้		สถานีหลัก	นายวุฒิชัย บุญเขิด	093-720-0931	ส่วนอุทกวิทยาที่ 2 นครศรีธรรมราช
33	STN0220	บ้านคูนายสังข์	6	แค	จะนะ	สงขลา	21 ภาคใต้ฝั่งตะวันออก	คลองนาทวี	819,998	543353	6.83379	100.6178	2552	Rain Gauge	ใช้การได้		สถานีหลัก	นายสำรวย พุ่มภักดี	082-823-9064	ส่วนอุทกวิทยาที่ 1 สงขลา
34	STN0227	บ้านคลองกั๊ว	7	เขาพระ	วัดภูมิ	สงขลา	23 ทะเลสาบสงขลา	ทะเลสาบสงขลา	808,680	591719	6.94136	100.1331	2552	Rain Gauge	ใช้การได้		สถานีหลัก	นางปราณี หลีศระกูล	083-190-4956	ส่วนอุทกวิทยาที่ 1 สงขลา
35	STN0289	บ้านหน้าถ้ำ	8	นาเหรง	นบพิตำ	นครศรีธรรมราช	21 ภาคใต้ฝั่งตะวันออก	ภาคใต้ฝั่งตะวันออกส่วนที่ 4	958,410	583941.9	8.66548	99.76533	2552-1	Rain Gauge	ใช้การได้		สถานีหลัก	นายประสิทธิ์ เพ็ชรไยธา	065-253-3010	ส่วนอุทกวิทยาที่ 2 นครศรีธรรมราช
36	STN0290	บ้านร่อนนา	2	ร่อนพิบูลย์	ร่อนพิบูลย์	นครศรีธรรมราช	21 ภาคใต้ฝั่งตะวันออก	ภาคใต้ฝั่งตะวันออกส่วนที่ 4	904,364	592108.3	8.18056	99.83557	2552-1	Rain Gauge	ใช้การได้		สถานีหลัก	นายสุทัต ไชยสุวรรณ	081-084-6566	ส่วนอุทกวิทยาที่ 2 นครศรีธรรมราช
37	STN0291	บ้านเหนือคลอง	7	ทุ่งเพธิ์	จุฬาภรณ์	นครศรีธรรมราช	21 ภาคใต้ฝั่งตะวันออก	ภาคใต้ฝั่งตะวันออกส่วนที่ 4	892,894	585433.2	8.07693	99.77536	2552-1	Rain Gauge	ใช้การได้		สถานีหลัก	นางสาวอุไรวรรณ เพชรน้อย	080-039-9563	ส่วนอุทกวิทยาที่ 2 นครศรีธรรมราช
38	STN0292	บ้านวัด	5	ประกอบ	นาทวี	สงขลา	21 ภาคใต้ฝั่งตะวันออก	คลองนาทวี	813,314	591178	6.48787	100.6725	2553	Rain Gauge	ใช้การได้		สถานีหลัก	นางบุญเรือน เพ็ญสวัสดิ์	089-298-8025	ส่วนอุทกวิทยาที่ 1 สงขลา
39	STN0293	บ้านวังประจัน	3	วังประจัน	ควนโดน	สตูล	25 ภาคใต้ฝั่งตะวันตก	คลองบ้าบัง	869,276	551160	6.7541	100.1492	2553	Rain Gauge	ใช้การได้		สถานีหลัก	นายยาวัยหนี ปินตอละ	087-899-2054	ส่วนอุทกวิทยาที่ 1 สงขลา
40	STN0500	บ้านหน้าเขา	10	นาไม้ไผ่	ทุ่งสง	นครศรีธรรมราช	25 ภาคใต้ฝั่งตะวันตก	แม่น้ำตรัง	898,039	560537.3	8.12383	99.54949	2552-1	Rain Gauge	ใช้การได้		สถานีหลัก	นายมีชัย สุกช่วง	093-679-7740	ส่วนอุทกวิทยาที่ 2 นครศรีธรรมราช
41	STN0501	บ้านหินราว	5	เขาขาว	ทุ่งสง	นครศรีธรรมราช	22 แม่น้ำตาปี	คลองจันดี	904,407	551879.3	8.18167	99.47094	2553(SP2)	Rain Gauge	ใช้การไม่ได้		สถานีหลัก	นางปิทมนันท์ นาคฤทธิ์	093-516-9265	ส่วนอุทกวิทยาที่ 2 นครศรีธรรมราช
42	STN0502	บ้านหัวโคก	7	นบพิตำ	นบพิตำ	นครศรีธรรมราช	21 ภาคใต้ฝั่งตะวันออก	คลองกลาย	965,260	581985	8.7316	99.74534	2553(SP2)	Rain Gauge/Water Level	ใช้การไม่ได้		สถานีหลัก	นายสมบุญ จโนพล	093-659-2327	ส่วนอุทกวิทยาที่ 2 นครศรีธรรมราช
43	STN0503	บ้านนางเอื้อย	2	กระทูน	พิปูน	นครศรีธรรมราช	22 แม่น้ำตาปี	แม่น้ำตาปีตอนบน	946,197	559016.7	8.55956	99.53627	2553(SP2)	Rain Gauge/Water Level	ใช้การไม่ได้		สถานีหลัก	นายธนัติ อินธิแสง	089-875-7716	ส่วนอุทกวิทยาที่ 2 นครศรีธรรมราช
44	STN0504	บ้านเขาเหล็ก	2	นบพิตำ	นบพิตำ	นครศรีธรรมราช	21 ภาคใต้ฝั่งตะวันออก	คลองกลาย	969,322	579476.5	8.7684	99.7251	2553(SP2)	Rain Gauge	ใช้การได้		สถานีหลัก	นายสุธรรม ขาวปลอด	062-272-9271	ส่วนอุทกวิทยาที่ 2 นครศรีธรรมราช
45	STN0505	บ้านคลองทุเรียน	13	นาทวี	นาทวี	สงขลา	21 ภาคใต้ฝั่งตะวันออก	คลองนาทวี	744,542	698990	6.73248	100.8003	2553	Rain Gauge	ใช้การไม่ได้/อุปกรณ์ชำรุด		สถานีหลัก	นายอาไรน ตะเล็ม	080-799-4727	ส่วนอุทกวิทยาที่ 1 สงขลา
46	STN0506	บ้านคลองกรอย	15	ท่าชะมวง	วัดภูมิ	สงขลา	23 ทะเลสาบสงขลา	ทะเลหลวง	784,886	624770	7.09937	100.1298	2553	Rain Gauge	ใช้การได้		สถานีหลัก	นายหร้อฉาด ไกรรักษ์	093-986-4060	ส่วนอุทกวิทยาที่ 1 สงขลา
47	STN0507	บ้านวังไทร	6	หับช้าง	นาทวี	สงขลา	21 ภาคใต้ฝั่งตะวันออก	คลองนาทวี	728,060	684795	6.58594	100.6728	2553	Rain Gauge	ใช้การได้		สถานีหลัก	นายจำเติม อินทอง	084-826-4927	ส่วนอุทกวิทยาที่ 1 สงขลา

การตรวจสอบความพร้อมสถานีเตือนภัยน้ำหลาก - ดินถล่ม (Early Warning System) 2567

สำนักงานทรัพยากรน้ำที่ 8

ลำดับ	สถานี	บ้าน	หมู่	ตำบล	อำเภอ	จังหวัด	ลุ่มน้ำหลัก	ลุ่มน้ำสาขา	UTM_N	UTM_E	lat_y	long_x	ปีงบประมาณ	ประเภทสถานี	สภาพการใช้งาน	เบอร์โทรศัพท์	ประเภทบ้าน	ชื่อผู้รู้	เบอร์ผู้รู้	หน่วยงานที่รับผิดชอบ
48	STN0508	บ้านเขาหลัก	7	น้ำผุด	เมืองตรัง	ตรัง	25 ภาคใต้ฝั่งตะวันตก	แม่น้ำตรัง	853,910	580471	7.7245	99.72973	2553	Rain Gauge	ใช้การได้		สถานีหลัก	นายบุญส่ง ศรีหมอก	091-846-9951	ส่วนอุทกวิทยาที่ 1 สงขลา
49	STN0509	บ้านในปง	3	อ่าวตง	วังวิเศษ	ตรัง	25 ภาคใต้ฝั่งตะวันตก	แม่น้ำตรัง	872,440	542664	7.89256	99.38705	2553	Rain Gauge	ใช้การได้		สถานีหลัก	นายธนวัฒน์ ชูชนะ	064-824-6334	ส่วนอุทกวิทยาที่ 1 สงขลา
50	STN0510	บ้านห้วยต่อ	1	ไม้ฝาด	สิเกา	ตรัง	25 ภาคใต้ฝั่งตะวันตก	แม่น้ำตรัง	833,732	543907	7.54242	99.398	2553	Rain Gauge	ใช้การได้		สถานีหลัก	นายสมศักดิ์ แก้วกูล	081-086-0485	ส่วนอุทกวิทยาที่ 1 สงขลา
51	STN0511	บ้านโคกไทร	1	คลองเฉลิม	กงหรา	พัทลุง	23 ทะเลสาบสงขลา	ทะเลหลวง	816,040	605562	7.38154	99.95649	2553	Rain Gauge	ใช้การได้		สถานีหลัก	นายอารีด สะแหละ	093-684-4955	ส่วนอุทกวิทยาที่ 1 สงขลา
52	STN0512	บ้านเขาจันทร์	6	หนองธง	ป่าบอน	พัทลุง	23 ทะเลสาบสงขลา	ทะเลหลวง	796,190	620562	7.2017	100.092	2553	Rain Gauge	ใช้การได้		สถานีหลัก	นายสุชาติ ตาแก้ว	087-294-9576	ส่วนอุทกวิทยาที่ 1 สงขลา
53	STN0578	บ้านห้วยครก	4	ตะแพน	ศรีบรรพต	พัทลุง	23 ทะเลสาบสงขลา	ทะเลหลวง	846,945	592458	7.6613	99.8383	2553	Rain Gauge	ใช้การได้		สถานีหลัก	นายวิโรจน์ สุดอวิล	081-798-1833	ส่วนอุทกวิทยาที่ 1 สงขลา
54	STN0579	บ้านควนธาว		ลานข่อย	ปาพะยอม	พัทลุง	21 ภาคใต้ฝั่งตะวันออก	ภาคใต้ฝั่งตะวันออกส่วนที่ 4	868,086	588017	7.8526	99.7984	2553	Rain Gauge	ใช้การได้		สถานีหลัก	นายถาวร พรหมแก้ว	088-389-7844	ส่วนอุทกวิทยาที่ 1 สงขลา
55	STN0580	บ้านพรุเตาะนอก		ทุ่งใหญ่	หาดใหญ่	สงขลา	23 ทะเลสาบสงขลา	ทะเลสาบสงขลา	778,461	669735	7.0401	100.5367	2553	Rain Gauge	ใช้การได้		สถานีหลัก	นางสาวธนิศร์ศา ยินดี	089-974-1076	ส่วนอุทกวิทยาที่ 1 สงขลา
56	STN0581	บ้านเขารูปช้าง (บ้านชายควน)	6	ปาดังเบซาร์	สะเดา	สงขลา	23 ทะเลสาบสงขลา	ทะเลสาบสงขลา	739,704	644321	6.6903	100.3057	2553	Rain Gauge	ใช้การได้		สถานีหลัก	นางพิมลวัตน์ จันทคาร	082-825-6337	ส่วนอุทกวิทยาที่ 1 สงขลา
57	STN0582	บ้านห้วยกลาง	7	กระทูน	พิปูน	นครศรีธรรมราช	22 แม่น้ำตาปี	แม่น้ำตาปีตอนบน	949,793	556371	8.59209	99.5123	2553	Rain Gauge	ใช้การได้		สถานีหลัก	นายวันใน แก้วอ่อน	081-956-3920	ส่วนอุทกวิทยาที่ 2 นครศรีธรรมราช
58	STN0694	บ้านนาบ่อ	1	บ่อน้ำร้อน	กันตัง	ตรัง	25 ภาคใต้ฝั่งตะวันตก	ภาคใต้ฝั่งตะวันตกส่วนที่ 3	822,419	554642	7.43999	99.49519	2554	Rain Gauge	ใช้การได้		สถานีหลัก	นายประดิษฐ์ หมาดเหล่	083-173-5067	ส่วนอุทกวิทยาที่ 1 สงขลา
59	STN0695	บ้านเขาพลู	6	บางสัก	กันตัง	ตรัง	25 ภาคใต้ฝั่งตะวันตก	ภาคใต้ฝั่งตะวันตกส่วนที่ 3	820,677	543857	7.42433	99.39744	2554	Rain Gauge	ใช้การได้		สถานีหลัก	นายวิชัย เกตุทองดี	061-209-1262	ส่วนอุทกวิทยาที่ 1 สงขลา
60	STN0696	บ้านปากแคลง	15	ปะเหลียน	ปะเหลียน	ตรัง	25 ภาคใต้ฝั่งตะวันตก	คลองปะเหลียน	808,418	592418	7.31284	99.83727	2554	Rain Gauge	ใช้การได้		สถานีหลัก	นายภิญโญ ต้นยะจินดา	087-287-4980	ส่วนอุทกวิทยาที่ 1 สงขลา
61	STN0697	บ้านทุ่งข่า	1	ปะเหลียน	ปะเหลียน	ตรัง	25 ภาคใต้ฝั่งตะวันตก	คลองปะเหลียน	813,704	591184	7.35722	99.82618	2554	Rain Gauge	ใช้การได้		สถานีหลัก	นายปรีชา ช่วยชน	085-473-5165	ส่วนอุทกวิทยาที่ 1 สงขลา
62	STN0698	บ้านอ่าวกลาง	10	วังมะปรางเหนือ	วังวิเศษ	ตรัง	25 ภาคใต้ฝั่งตะวันตก	แม่น้ำตรัง	858,785	540254	7.76906	99.36508	2554	Rain Gauge	ใช้การได้		สถานีหลัก	นายเอกวิพงษ์ อยู่นุ่น	095-428-5208	ส่วนอุทกวิทยาที่ 1 สงขลา
63	STN0699	บ้านสว่างศรี	6	โคกยาง	กันตัง	ตรัง	25 ภาคใต้ฝั่งตะวันตก	แม่น้ำตรัง	828,623	550282	7.49615	99.45574	2554	Rain Gauge	ใช้การได้		สถานีหลัก	นายจรูญ โก้เอี้ยน	089-873-2940	ส่วนอุทกวิทยาที่ 1 สงขลา
64	STN0700	บ้านควนเหมียง	4	บางกุ้ง	ห้วยยอด	ตรัง	25 ภาคใต้ฝั่งตะวันตก	แม่น้ำตรัง	862,426	549754	7.80192	99.45127	2554	Rain Gauge	ใช้การได้		สถานีหลัก	นายปิยวิทย์ บัวทอง	098-650-9894	ส่วนอุทกวิทยาที่ 1 สงขลา
65	STN0701	บ้านสะพานไทร	10	บางดี	ห้วยยอด	ตรัง	25 ภาคใต้ฝั่งตะวันตก	แม่น้ำตรัง	869,274	551178	7.86384	99.46426	2554	Rain Gauge	ใช้การได้		สถานีหลัก	นายถาวร ระเบียบดี	093-752-9217	ส่วนอุทกวิทยาที่ 1 สงขลา
66	STN0702	บ้านควนขวาง	14	เขาวิเศษ	วังวิเศษ	ตรัง	25 ภาคใต้ฝั่งตะวันตก	แม่น้ำตรัง	850,166	548129	7.69103	99.43642	2554	Rain Gauge	ใช้การได้		สถานีหลัก	นายธวัช อันเพ็ชร	087-276-2944	ส่วนอุทกวิทยาที่ 1 สงขลา
67	STN0703	บ้านกลาง(บ้านต้นเหรียง)		ละมอ	นาโยง	ตรัง	25 ภาคใต้ฝั่งตะวันตก	แม่น้ำตรัง	842,753	586419	7.62349	99.78348	2554	Rain Gauge	ใช้การได้		สถานีหลัก	นายเอกพงษ์ ใจแข็ง	089-649-1016	ส่วนอุทกวิทยาที่ 1 สงขลา
68	STN0704	บ้านโล๊ะจังกระ		คลองเฉลิม	กงหรา	พัทลุง	23 ทะเลสาบสงขลา	ทะเลหลวง	810,359	608612	7.3301	99.98401	2554	Rain Gauge	ใช้การได้		สถานีหลัก	นางศุธกานต์ ส่งแสงทอง	098-027-8694	ส่วนอุทกวิทยาที่ 1 สงขลา
69	STN0705	บ้านนาส้อง	11	ทต.ตะโหมด	ตะโหมด	พัทลุง	23 ทะเลสาบสงขลา	ทะเลหลวง	804,603	616251	7.27788	100.0531	2554	Rain Gauge	ใช้การได้		สถานีหลัก	นายสถาพร ไชยรัตน์	080-712-6538	ส่วนอุทกวิทยาที่ 1 สงขลา
70	STN0706	บ้านแซะ	6	สะกอม	เทพา	สงขลา	21 ภาคใต้ฝั่งตะวันออก	คลองนาทวี	758,846	701635	6.86172	100.8247	2554	Rain Gauge	ใช้การได้		สถานีหลัก	นายณรงค์ฤทธิ์ ชูสังข์	082-438-0478	ส่วนอุทกวิทยาที่ 1 สงขลา
71	STN0707	บ้านเหล้า	6	ทต.เขารูปช้าง	เมืองสงขลา	สงขลา	21 ภาคใต้ฝั่งตะวันออก	คลองนาทวี	788,426	679510	7.12991	100.6255	2554	Rain Gauge	ใช้การได้		สถานีหลัก	นายสุภฤกษ์ ไชยชาญยุทธ์	084-750-6898	ส่วนอุทกวิทยาที่ 1 สงขลา
72	STN0708	บ้านเขานา	8	คลองทราย	นาทวี	สงขลา	21 ภาคใต้ฝั่งตะวันออก	คลองนาทวี	750,716	679666	6.78892	100.6257	2554	Rain Gauge	ใช้การไม่ได้/อุปกรณ์ชำรุด		สถานีหลัก	นายนาหวาวี ดาเระสาและ	095-710-5059	ส่วนอุทกวิทยาที่ 1 สงขลา
73	STN0709	บ้านปากช่อง	5	จะโหนง	จะนะ	สงขลา	21 ภาคใต้ฝั่งตะวันออก	คลองนาทวี	772,453	681672	6.98541	100.6446	2554	Rain Gauge	ใช้การได้		สถานีหลัก	นางวรรดี ซุ่นแห้ง	093-673-6985	ส่วนอุทกวิทยาที่ 1 สงขลา
74	STN0710	บ้านท่าจีน	7	ทต.น้ำน้อย	หาดใหญ่	สงขลา	23 ทะเลสาบสงขลา	ทะเลสาบสงขลา	784,774	669759	7.09719	100.5371	2554	Rain Gauge	ใช้การได้		สถานีหลัก	นางสาวจุฑารัตน์ พุทธนุกูล	083-968-7071	ส่วนอุทกวิทยาที่ 1 สงขลา
75	STN0711	บ้านผัง 44,117,118	2	นิคมพัฒนา	มะนัง	สตูล	25 ภาคใต้ฝั่งตะวันตก	คลองละงู	767,700	605593	6.94432	99.95586	2554	Rain Gauge	ใช้การไม่ได้/อุปกรณ์ชำรุด		สถานีหลัก	นายสมชาย นะมาเส	083-654-0356	ส่วนอุทกวิทยาที่ 1 สงขลา
76	STN0739	บ้านทอนผักกูด	5	นบพิตำ	นบพิตำ	นครศรีธรรมราช	21 ภาคใต้ฝั่งตะวันออก	คลองกลาย	964,184	587251.7	8.7217	99.79318	2554	Rain Gauge	ใช้การได้		สถานีหลัก	นายสาคร ชัยมงคล	099-402-2160	ส่วนอุทกวิทยาที่ 2 นครศรีธรรมราช
77	STN0740	บ้านนบ	1	กรุงชิง	นบพิตำ	นครศรีธรรมราช	21 ภาคใต้ฝั่งตะวันออก	คลองกลาย	972,008	577333	8.79272	99.70316	2554	Rain Gauge	ใช้การได้		สถานีหลัก	นายสุพัน แก้วนุ่น	089-515-9066	ส่วนอุทกวิทยาที่ 2 นครศรีธรรมราช
78	STN0741	บ้านเขาเหล็ก	14	ทุ่งปรัง	สิชล	นครศรีธรรมราช	21 ภาคใต้ฝั่งตะวันออก	ภาคใต้ฝั่งตะวันออกส่วนที่ 3	992,396	593221.1	8.97684	99.84805	2554	Rain Gauge	ใช้การได้		สถานีหลัก	นายเจริญ เดชแก้ว	062-272-9271	ส่วนอุทกวิทยาที่ 2 นครศรีธรรมราช
79	STN0742	บ้านในเพลา	8	ขนอม	ขนอม	นครศรีธรรมราช	21 ภาคใต้ฝั่งตะวันออก	ภาคใต้ฝั่งตะวันออกส่วนที่ 3	1,008,841	596092.6	9.12578	99.87466	2554	Rain Gauge	ใช้การได้		สถานีหลัก	นายนพดล พึ่งแย้ม	089-646-0729	ส่วนอุทกวิทยาที่ 2 นครศรีธรรมราช
80	STN0743	บ้านหน้าเหมือง	5	ควนทอง	ขนอม	นครศรีธรรมราช	21 ภาคใต้ฝั่งตะวันออก	ภาคใต้ฝั่งตะวันออกส่วนที่ 3	1,010,845	586757.8	9.14369	99.78932	2554	Rain Gauge	ใช้การได้		สถานีหลัก	นางสาวรัชญา ผิวสำอางค์	089-970-3125	ส่วนอุทกวิทยาที่ 2 นครศรีธรรมราช
81	STN0744	บ้านน้ำฉา	8	เทพราช	สิชล	นครศรีธรรมราช	21 ภาคใต้ฝั่งตะวันออก	ภาคใต้ฝั่งตะวันออกส่วนที่ 3	983,598	591273.9	8.89732	99.83021	2554	Rain Gauge	ใช้การได้		สถานีหลัก	นายปราโมทย์ ชูรัตน์	089-534-7853	ส่วนอุทกวิทยาที่ 2 นครศรีธรรมราช
82	STN0745	บ้านห้วยหรายทอง	5	ทุ่งใส	สิชล	นครศรีธรรมราช	21 ภาคใต้ฝั่งตะวันออก	ภาคใต้ฝั่งตะวันออกส่วนที่ 3	1,000,843	597641.9	9.05324	99.88857	2554	Rain Gauge	ใช้การไม่ได้		สถานีหลัก	นางเพ็ญจวรรณ รัตนวิก	061-240-2874	ส่วนอุทกวิทยาที่ 2 นครศรีธรรมราช
83	STN0746	บ้านห้วยหินลับ	6	ทุ่งใส	สิชล	นครศรีธรรมราช	21 ภาคใต้ฝั่งตะวันออก	ภาคใต้ฝั่งตะวันออกส่วนที่ 3	1,003,719	591436.7	9.07925	99.83205	2554	Rain Gauge	ใช้การได้		สถานีหลัก	นายพรชัย คงสัง	094-946-7399	ส่วนอุทกวิทยาที่ 2 นครศรีธรรมราช
84	STN0747	บ้านท่างาม	5	ท่าซิ้ง	เมืองนครศรีธรรมราช	นครศรีธรรมราช	21 ภาคใต้ฝั่งตะวันออก	ภาคใต้ฝั่งตะวันออกส่วนที่ 4	933,265	591765.9	8.44202	99.83365	2554	Rain Gauge	ใช้การไม่ได้		สถานีหลัก	นายวรณัฐ วิทูลไชย	089-289-0269	ส่วนอุทกวิทยาที่ 2 นครศรีธรรมราช
85	STN0748	บ้านท่าแพ	14	ช้างกลาง	ช้างกลาง	นครศรีธรรมราช	22 แม่น้ำตาปี	คลองจันดี	923,031	574978.9	8.35006	99.67741	2554	Rain Gauge	ใช้การได้		สถานีหลัก	นายประพันธ์ คงรักษ์	093-583-3964	ส่วนอุทกวิทยาที่ 2 นครศรีธรรมราช
86	STN0749	บ้านคลองไชยได้	2	กะเปียด	ฉวาง	นครศรีธรรมราช	22 แม่น้ำตาปี	แม่น้ำตาปีตอนบน	550,540	940695.2	8.50985	99.45927	2554	Rain Gauge	ใช้การได้		สถานีหลัก	นายปราสาท ถาวร	081-4150847	ส่วนอุทกวิทยาที่ 2 นครศรีธรรมราช
87	STN0750	บ้านควนนนท์	10	ไม้เรียง	ฉวาง	นครศรีธรรมราช	22 แม่น้ำตาปี	แม่น้ำตาปีตอนบน	936,665	549501.4	8.4734	99.44967	2554	Rain Gauge	ใช้การได้		สถานีหลัก	นายธงไชย เอียดขาว	061-210-4515	ส่วนอุทกวิทยาที่ 2 นครศรีธรรมราช
88	STN0751	บ้านเหนือคลองระแนะ	4	ทต.เขาพระ	พิปูน	นครศรีธรรมราช	22 แม่น้ำตาปี	แม่น้ำตาปีตอนบน	949,570	568408	8.58991	99.62168	2554	Rain Gauge	ใช้การได้		สถานีหลัก	นายบุญราย ชิตร	089-974-7524	ส่วนอุทกวิทยาที่ 2 นครศรีธรรมราช
89	STN0752	บ้านเหนือฟ้า	7	พิปูน	พิปูน	นครศรีธรรมราช	22 แม่น้ำตาปี	แม่น้ำตาปีตอนบน	942,982	570237.7	8.53029	99.63802	2554	Rain Gauge	ใช้การได้		สถานีหลัก	นางวาสนา วิชาพันธ์	098-0322680	ส่วนอุทกวิทยาที่ 2 นครศรีธรรมราช
90	STN0753	บ้านไสใหญ่เหนือ	7	ถ้ำใหญ่	ทุ่งสง	นครศรีธรรมราช	25 ภาคใต้ฝั่งตะวันตก	แม่น้ำตรัง	903,526	579267	8.17327	99.71952	2554	Rain Gauge	ใช้การได้		สถานีหลัก	นายศักรินทร์ ใจดี	085-667-3712	ส่วนอุทกวิทยาที่ 2 นครศรีธรรมราช
91	STN0754	บ้านหน้าเขา	5	นาหลวงเสน	ทุ่งสง	นครศรีธรรมราช	25 ภาคใต้ฝั่งตะวันตก	แม่น้ำตรัง	909,342	577133.9	8.2262	99.70057	2554	Rain Gauge	ใช้การได้		สถานีหลัก	นายพงษ์เทพ มีแก้ว	062-979-7096	ส่วนอุทกวิทยาที่ 2 นครศรีธรรมราช
92	STN0793	บ้านลำพิกุล	4	นาชุมเห็ด	ย่านตาขาว	ตรัง	25 ภาคใต้ฝั่งตะวันตก	คลองปะเหลียน	824,668	586712	7.45991	99.78584	2554	Rain Gauge	ใช้การได้		สถานีหลัก	นายสุนัน เมืองพูล	082-286-7905	ส่วนอุทกวิทยาที่ 1 สงขลา
93	STN0794	บ้านบางแป้น2	12	เขาวิเศษ	วังวิเศษ	ตรัง	25 ภาคใต้ฝั่งตะวันตก	แม่น้ำตรัง	845,020	548680	7.62459	99.41377	2554	Rain Gauge	ใช้การได้		สถานีหลัก	นายอุสาห์ เพ็ชรฉุย	087-990-6761	ส่วนอุทกวิทยาที่ 1 สงขลา
94	STN0816	บ้านควนหินราว	5	บ้านลำนาว	บางขัน	นครศรีธรรมราช	25 ภาคใต้ฝั่งตะวันตก	แม่น้ำตรัง	887,033	549963.9	8.02452	99.45337	2554	Rain Gauge	ใช้การได้		สถานีหลัก	นายสมคิด เพชรเรือนทอง	085-641-4299	ส่วนอุทกวิทยาที่ 2 นครศรีธรรมราช

การตรวจสอบความพร้อมสถานีเตือนภัยน้ำหลาก - ดินถล่ม (Early Warning System) 2567

สำนักงานทรัพยากรน้ำที่ 8

ลำดับ	สถานี	บ้าน	หมู่	ตำบล	อำเภอ	จังหวัด	ลุ่มน้ำหลัก	ลุ่มน้ำสาขา	UTM_N	UTM_E	lat_y	long_x	ปีงบประมาณ	ประเภทสถานี	สภาพการใช้งาน	เบอร์โทรศัพท์	ประเภทบ้าน	ชื่อผู้รู้	เบอร์ผู้รู้	หน่วยงานที่รับผิดชอบ
95	STN0817	บ้านเคียมงาม	11	บ้านลำนาว	บางขัน	นครศรีธรรมราช	25 ภาคใต้ฝั่งตะวันตก	แม่น้ำตรัง	879,451	548644.5	7.9559	99.4414	2554	Rain Gauge	ใช้การไม่ได้		สถานีหลัก	นายสมเกียรติ รัตนบุรี	093-759-4349	ส่วนอุทกวิทยาที่ 2 นครศรีธรรมราช
96	STN0818	บ้านทุ่งอินทนิน	10	บางขัน	บางขัน	นครศรีธรรมราช	25 ภาคใต้ฝั่งตะวันตก	แม่น้ำตรัง	892,896	546895.7	8.07782	99.42565	2554	Rain Gauge	ใช้การได้		สถานีหลัก	นายวิชาญ สุขบางพน	062-614-5651	ส่วนอุทกวิทยาที่ 2 นครศรีธรรมราช
97	STN0843	บ้านยางค้อม	6	ยางค้อม	พิปูน	นครศรีธรรมราช	22 แม่น้ำตาปี	แม่น้ำตาปีตอนบน	943,557	567198	8.53588	99.61027	2554	Rain Gauge/Water Level	ใช้การไม่ได้		สถานีหลัก	นางสาวราตรี วงศ์สวัสดิ์	098-048-3472	ส่วนอุทกวิทยาที่ 2 นครศรีธรรมราช
98	STN0844	บ้านดินดอน	3	ท่าดี	ลานสกา	นครศรีธรรมราช	21 ภาคใต้ฝั่งตะวันออก	ภาคใต้ฝั่งตะวันออกส่วนที่ 4	929,024	590082.1	8.40384	99.81831	2554	Rain Gauge/Water Level	ใช้การได้		สถานีหลัก	นายประทีป ยอดผกา	080-696-0525	ส่วนอุทกวิทยาที่ 2 นครศรีธรรมราช
99	STN0845	บ้านตลาดนาทวี	1	ทต.นาทวี	นาทวี	สงขลา	21 ภาคใต้ฝั่งตะวันออก	คลองนาทวี	754,484	687322	6.74137	100.6948	2554	Rain Gauge/Water Level	ใช้การไม่ได้/อุปกรณ์ชำรุด		สถานีหลัก	นายศิวนันท์ อันทวิลาส	081-898-2959	ส่วนอุทกวิทยาที่ 1 สงขลา
100	STN1016	บ้านสิพัง	-	สิพัง	ปะเหลียน	ตรัง	25 ภาคใต้ฝั่งตะวันตก	ภาคใต้ฝั่งตะวันตกตอนล่าง	792,484	587296	7.16356	99.78844	2555	Rain Gauge	ใช้การได้		สถานีหลัก	นายวิรัช ทองแป้น	093-791-1858	ส่วนอุทกวิทยาที่ 1 สงขลา
101	STN1017	บ้านหนองหว้า	-	ทุ่งยาว	ปะเหลียน	ตรัง	25 ภาคใต้ฝั่งตะวันตก	ภาคใต้ฝั่งตะวันตกตอนล่าง	799,865	585110	7.23559	99.77094	2555	Rain Gauge	ใช้การได้		สถานีหลัก	นายบุญเลิศ จิตรหลัง	089-908-9177	ส่วนอุทกวิทยาที่ 1 สงขลา
102	STN1018	บ้านเขาโร	5	เขาโร	ทุ่งสง	นครศรีธรรมราช	25 ภาคใต้ฝั่งตะวันตก	แม่น้ำตรัง	885,457	567642.3	8.01106	99.61318	2555	Rain Gauge	ใช้การได้		สถานีหลัก	นายจตุรงค์ ชูสินธุ์	098-708-1422	ส่วนอุทกวิทยาที่ 2 นครศรีธรรมราช
103	STN1019	บ้านหน้าเหมน	10	ช้างกลาง	ช้างกลาง	นครศรีธรรมราช	22 แม่น้ำตาปี	คลองจันดี	920,142	570101.4	8.32446	99.63625	2555	Rain Gauge	ใช้การได้		สถานีหลัก	นายวัชรินทร์ สุวรรณวิมล	093-793-3143	ส่วนอุทกวิทยาที่ 2 นครศรีธรรมราช
104	STN1020	บ้านปลายระแนะ	12	ละอาย	ฉวาง	นครศรีธรรมราช	22 แม่น้ำตาปี	แม่น้ำตาปีตอนบน	935,187	569290.9	8.45996	99.6297	2555	Rain Gauge	ใช้การได้		สถานีหลัก	นายชรรค์ชัย โมสิกะ	065-410-9824	ส่วนอุทกวิทยาที่ 2 นครศรีธรรมราช
105	STN1021	บ้านจันดีเมืองใหม่	2	จันดี	ฉวาง	นครศรีธรรมราช	22 แม่น้ำตาปี	คลองจันดี	926,069	560797.9	8.37808	99.55225	2555	Rain Gauge/Water Level	ใช้การไม่ได้		สถานีหลัก	นายประสิทธิ์ ผาสุกวิหาร	088-385-5544	ส่วนอุทกวิทยาที่ 2 นครศรีธรรมราช
106	STN1022	บ้านโคกแนว		โคกม่วง	เขาชัยสน	พัทลุง	23 ทะเลสาบสงขลา	ทะเลหลวง	817,419	619534	7.38715	100.0718	2555	Rain Gauge	ใช้การได้		สถานีหลัก	นางสาวสายพิณ โปชะตะ	085-223-0953	ส่วนอุทกวิทยาที่ 1 สงขลา
107	STN1023	บ้านชะรัด		ชะรัด	กงหรา	พัทลุง	23 ทะเลสาบสงขลา	ทะเลหลวง	852,957	608063	7.47118	99.97935	2555	Rain Gauge	ใช้การได้		สถานีหลัก	นายวิรัช ลายเพชร	084-963-7202	ส่วนอุทกวิทยาที่ 1 สงขลา
108	STN1024	บ้านท่าได้		เขามีเกียรติ	สะเดา	สงขลา	23 ทะเลสาบสงขลา	ทะเลสาบสงขลา	747,125	669491	6.75675	100.5336	2555	Rain Gauge	ใช้การได้		สถานีหลัก	นายชุมพล เพชร์สุวรรณ	086-292-3294	ส่วนอุทกวิทยาที่ 1 สงขลา
109	STN1025	บ้านหูแร่		ทุ่งตำเสา	หาดใหญ่	สงขลา	23 ทะเลสาบสงขลา	ทะเลสาบสงขลา	772,059	646762	6.98284	100.3286	2555	Rain Gauge/Water Level	ใช้การไม่ได้/ระบบไฟฟ้าขัดข้อง		สถานีหลัก	นายเอลินพงษ์ ชิตมณี	083-924-7414	ส่วนอุทกวิทยาที่ 1 สงขลา
110	STN1026	บ้านโอ๊ะ		ทุ่งตำเสา	หาดใหญ่	สงขลา	23 ทะเลสาบสงขลา	ทะเลสาบสงขลา	770,155	645913.9	6.96181	100.3179	2555	Rain Gauge/Water Level	ใช้การได้		สถานีหลัก	นายประวิช หมู่เก็ม	086-966-7024	ส่วนอุทกวิทยาที่ 1 สงขลา
111	STN1027	บ้านคลองหิน		เขาพระ	วัดภูมิ	สงขลา	23 ทะเลสาบสงขลา	ทะเลสาบสงขลา	774,863	625363	7.00871	100.135	2555	Rain Gauge	ใช้การได้		สถานีหลัก	นายเวิงศิลป์ สมบูรณ์	089-298-0099	ส่วนอุทกวิทยาที่ 1 สงขลา
112	STN1028	บ้านโตนปาหนัน		ทุ่งนุ้ย	ควนกาหลง	สตูล	25 ภาคใต้ฝั่งตะวันตก	คลองบำบัง	758,091	626947	6.85698	100.1489	2555	Rain Gauge	ใช้การได้		สถานีหลัก	นายเหม ตามาต	089-976-5398	ส่วนอุทกวิทยาที่ 1 สงขลา
113	STN1029	บ้านบูเก๊ตยามู		ควนโดน	ควนโดน	สตูล	25 ภาคใต้ฝั่งตะวันตก	คลองบำบัง	751,810	623220	6.79978	100.1126	2555	Rain Gauge/Water Level	ใช้การไม่ได้		สถานีหลัก	นางคอเดียะ อะสมาน	089-737-7986	ส่วนอุทกวิทยาที่ 1 สงขลา
114	STN1030	บ้านโกตา		กำแพง	ละงู	สตูล	25 ภาคใต้ฝั่งตะวันตก	คลองละงู	761,441	588980	6.88834	99.8123	2555	Rain Gauge/Water Level	ใช้การได้		สถานีหลัก	นายติเรก เขตรการณ์	090-996-3721	ส่วนอุทกวิทยาที่ 1 สงขลา
115	STN1031	บ้านวังนาใน		น้ำผุด	ละงู	สตูล	25 ภาคใต้ฝั่งตะวันตก	คลองละงู	783,327	600522	7.13564	99.93743	2555	Rain Gauge	ใช้การได้		สถานีหลัก	นายอภิชัย อนุพงศ์	093-708-2570	ส่วนอุทกวิทยาที่ 1 สงขลา
116	STN1032	บ้านปาล์มทองพัฒนา		ปาล์มพัฒนา	มะนัง	สตูล	25 ภาคใต้ฝั่งตะวันตก	คลองละงู	775,401	604141	7.00413	99.93874	2555	Rain Gauge	ใช้การได้		สถานีหลัก	นายโชติ นามโชติ	080-088-8930	ส่วนอุทกวิทยาที่ 1 สงขลา
117	STN1594	บ้านควนโต๊ะเหลง		ควนโดน	ควนโดน	สตูล	25. ภาคใต้ฝั่งตะวันตก	2512. คลองบำบัง	619,113	751846	6.800666	100.0779	2563	Rain Gauge	ใช้การได้		สถานีหลัก	นายไอโหยบ แกสมาน	082-730-6202	ส่วนอุทกวิทยาที่ 1 สงขลา
118	STN1595	บ้านควนเสม็ด		ปริก	สะเดา	สงขลา	23. ทะเลสาบสงขลา	2301. ทะเลสาบสงขลา (ลุ่มน้ำสาขา)	668,146	740355	6.695564	100.5212	2563	Rain Gauge	ใช้การได้		สถานีหลัก	นายศราวุธ แก้วมี	089-975-3723	ส่วนอุทกวิทยาที่ 1 สงขลา
119	STN1596	บ้านนาท้อน	7	ตลิ่งชัน	ท่าศาลา	นครศรีธรรมราช	21. ภาคใต้ฝั่งตะวันออก	2106. คลองกลาย	971,805	590787	8.790631	99.82549	2563	Rain Gauge	ใช้การได้		สถานีหลัก	นายไพรัตน์ เงินสยาม	084-441-1848	ส่วนอุทกวิทยาที่ 2 นครศรีธรรมราช
120	STN1597	บ้านควนดินดำ		ปาล์มพัฒนา	มะนัง	สตูล	25. ภาคใต้ฝั่งตะวันตก	2511. คลองละงู	611,274	788499	7.132483	100.0078	2563	Rain Gauge	ใช้การได้		สถานีหลัก	นายจำรูญ สงด้วง	062-971-2766	ส่วนอุทกวิทยาที่ 1 สงขลา
121	STN1598	บ้านห้วยตง	7	กรุงชิง	นบพิตำ	นครศรีธรรมราช	21. ภาคใต้ฝั่งตะวันออก	2105. ภาคใต้ฝั่งตะวันออกส่วนที่ 3	985,951	567282	8.918984	99.61199	2563	Rain Gauge	ใช้การได้		สถานีหลัก	นายศุภวัฒน์ อินทร์พรหม	092-329-1051	ส่วนอุทกวิทยาที่ 2 นครศรีธรรมราช
122	STN1599	บ้านราวปลา		ทุ่งหว้า	ทุ่งหว้า	สตูล	25. ภาคใต้ฝั่งตะวันตก	2511. คลองละงู	595,177	787878	7.127008	99.86192	2563	Rain Gauge	ใช้การไม่ได้/ระบบไฟฟ้าขัดข้อง		สถานีหลัก	นายประจวบ ขุนปันหาร	093-631-4908	ส่วนอุทกวิทยาที่ 1 สงขลา
123	STN1600	บ้านปือจะ		พิเทน	ทุ่งยางแดง	ปัตตานี	21. ภาคใต้ฝั่งตะวันออก	2111. แม่น้ำสายบุรี	680,197	801458	6.656689	101.4519	2563	Rain Gauge	ใช้การได้		สถานีหลัก	นายเวิงศักดิ์ ตั้งแล้ง	062-464-5642	ส่วนอุทกวิทยาที่ 3 ยะลา
124	STN1601	บ้านคลองพี		บาละ	กาบัง	ยะลา	21. ภาคใต้ฝั่งตะวันออก	2109. คลองเทพา	703,797	725976	6.363169	101.0429	2563	Rain Gauge	ใช้การได้		สถานีหลัก	นายธีระพงศ์ มณีรัตน์	062-437-9579	ส่วนอุทกวิทยาที่ 3 ยะลา
125	STN1602	บ้านด่าน		น้ำผุด	เมืองตรัง	ตรัง	25. ภาคใต้ฝั่งตะวันตก	2509. แม่น้ำตรัง	584,063	849560	7.685098	99.76223	2563	Rain Gauge	ใช้การได้		สถานีหลัก	นายจตุรงค์ เครือเดียว	081-606-4738	ส่วนอุทกวิทยาที่ 1 สงขลา
126	STN1603	บ้านลูโบ๊ะปันยัง		กาบัง	กาบัง	ยะลา	21. ภาคใต้ฝั่งตะวันออก	2109. คลองเทพา	716,658	719287	6.479678	100.9829	2563	Rain Gauge	ใช้การได้		สถานีหลัก	นางสาวชัชฎาภรณ์ จันทร์ศิริวิไลกุล	089-351-5669	ส่วนอุทกวิทยาที่ 3 ยะลา
127	STN1604	บ้านห้วยเงาะ		ทุ่งพลา	โคกโพธิ์	ปัตตานี	21. ภาคใต้ฝั่งตะวันออก	2110. ภาคใต้ฝั่งตะวันออกตอนล่าง	734,845	740446	6.643297	101.1748	2563	Rain Gauge	ใช้การได้		สถานีหลัก	นายสมหมาย คุกรวัติ	087-2922323	ส่วนอุทกวิทยาที่ 3 ยะลา
128	STN1605	บ้านหัวควน		สำนักแต้ว	สะเดา	สงขลา	23. ทะเลสาบสงขลา	2301. ทะเลสาบสงขลา (ลุ่มน้ำสาขา)	667,198	721707	6.526957	100.5121	2563	Rain Gauge	ใช้การได้		สถานีหลัก	นางสาวสุบัยดีฉะ รามัญเศษ	084-398-9432	ส่วนอุทกวิทยาที่ 1 สงขลา
129	STN1606	บ้านควนใหม่		โคกชะงาย	เมืองพัทลุง	พัทลุง	23. ทะเลสาบสงขลา	2303. ทะเลหลวง	610,141	843674	7.631379	99.99855	2563	Rain Gauge	ใช้การได้		สถานีหลัก	นายชำนาญ รักนะ	086-2911381	ส่วนอุทกวิทยาที่ 1 สงขลา
130	STN1607	บ้านทุ่งลัง		สะท้อน	นาทวี	สงขลา	21. ภาคใต้ฝั่งตะวันออก	2108. คลองนาทวี	691,730	724010	6.547067	100.734	2563	Rain Gauge	ใช้การได้		สถานีหลัก	นายนฤนาท สุขสังข์	084-396-7544	ส่วนอุทกวิทยาที่ 1 สงขลา
131	STN1608	บ้านท่างิ้ว		ท่างิ้ว	ห้วยยอด	ตรัง	25. ภาคใต้ฝั่งตะวันตก	2509. แม่น้ำตรัง	574,627	866762	7.840834	99.67693	2563	Rain Gauge	ใช้การได้		สถานีหลัก	นายปัญญสรรค์ ปานสังข์	086-270-9769	ส่วนอุทกวิทยาที่ 1 สงขลา
132	STN1609	บ้านห้วยไทร		ชุมพล	ศรีนครินทร์	พัทลุง	23. ทะเลสาบสงขลา	2303. ทะเลหลวง	601,625	843468	7.629687	99.92134	2563	Rain Gauge	ใช้การได้		สถานีหลัก	นายลาภ ศรีน้อย	098-063-0809	ส่วนอุทกวิทยาที่ 1 สงขลา
133	STN1610	บ้านทรายขาวออก		ทรายขาว	โคกโพธิ์	ปัตตานี	21. ภาคใต้ฝั่งตะวันออก	2110. ภาคใต้ฝั่งตะวันออกตอนล่าง	738,143	732777	6.67341	101.1056	2563	Rain Gauge	ใช้การได้		สถานีหลัก	นายภราดร เพชรศรี	089-978-2005	ส่วนอุทกวิทยาที่ 3 ยะลา
134	STN1611	บ้านท่ามะปราง		ห้วยยอด	ห้วยยอด	ตรัง	25. ภาคใต้ฝั่งตะวันตก	2509. แม่น้ำตรัง	571,165	858079	7.762345	99.6454	2563	Rain Gauge	ใช้การได้		สถานีหลัก	นายธีรเกียรติ ด้วงกิจ	094-260-6751	ส่วนอุทกวิทยาที่ 1 สงขลา
135	STN1612	บ้านบ่อน้ำร้อน		ตาเนาะแมเราะ	เบตง	ยะลา	24. แม่น้ำปัตตานี	2402. แม่น้ำปัตตานีตอนบน	647,038	729514	5.849922	101.0729	2563	Rain Gauge	ใช้การได้		สถานีหลัก	นายศรัลย์วิชญ์ นวลเจริญ	065-682-4879	ส่วนอุทกวิทยาที่ 3 ยะลา
136	STN1613	บ้านคลองฉนวนจันทร์	2	ดุสิต	ถ้ำพรรณรา	นครศรีธรรมราช	22. แม่น้ำตาปี	2203. แม่น้ำตาปีตอนบน	933,554	540843	8.445369	99.37104	2563	Rain Gauge	ใช้การได้		สถานีหลัก	นายทวีศิลป์ ไกรนรา	089-875-4144	ส่วนอุทกวิทยาที่ 2 นครศรีธรรมราช
137	STN1614	บ้านน้ำน้อยเหนือ	15	ช้างกลาง	ช้างกลาง	นครศรีธรรมราช	22. แม่น้ำตาปี	2202. คลองจันดี	926,758	568180	8.383586	99.61928	2563	Rain Gauge	ใช้การได้		สถานีหลัก	นายธนูสิน จารุชัย	080-631-0940	ส่วนอุทกวิทยาที่ 2 นครศรีธรรมราช
138	STN1615	บ้านนอก		ตาชี	ยะหา	ยะลา	24. แม่น้ำปัตตานี	2403. แม่น้ำปัตตานีตอนล่าง	725,063	732906	6.555163	101.1063	2563	Rain Gauge	ใช้การได้		สถานีหลัก	นายจรูญศักดิ์ ไชยวิลาศ	084-067-9399	ส่วนอุทกวิทยาที่ 3 ยะลา
139	STN1616	บ้านลางา		ลางา	มายอ	ปัตตานี	21. ภาคใต้ฝั่งตะวันออก	2110. ภาคใต้ฝั่งตะวันออกตอนล่าง	746,814	772422	6.750115	101.4644	2563	Rain Gauge	ใช้การได้		สถานีหลัก	นายมะสุกรี แม่กอง	089-870-6490	ส่วนอุทกวิทยาที่ 3 ยะลา
140	STN1617	บ้านวังสมบูรณ์		เขาปูน	ห้วยยอด	ตรัง	25. ภาคใต้ฝั่งตะวันตก	2509. แม่น้ำตรัง	577,625	859431	7.774481	99.70401	2563	Rain Gauge	ใช้การได้		สถานีหลัก	นายสมพร กอบกิจ	090-882-8598	ส่วนอุทกวิทยาที่ 1 สงขลา
141	STN1618	บ้านจันทรัตน์		ยะรม	เบตง	ยะลา	24. แม่น้ำปัตตานี	2402. แม่น้ำปัตตานีตอนบน	640,114	739375	5.786994	101.1616	2563	Rain Gauge	ใช้การได้		สถานีหลัก	นางสาวอรชร มาน้อย	093-683-2255	ส่วนอุทกวิทยาที่ 3 ยะลา

การตรวจสอบความพร้อมสถานีเตือนภัยน้ำหลาก - ดินถล่ม (Early Warning System) 2567

สำนักงานทรัพยากรน้ำที่ 8

ลำดับ	สถานี	บ้าน	หมู่	ตำบล	อำเภอ	จังหวัด	ลุ่มน้ำหลัก	ลุ่มน้ำสาขา	UTM_N	UTM_E	lat_y	long_x	ปีงบประมาณ	ประเภทสถานี	สภาพการใช้งาน	เบอร์โทรศัพท์	ประเภทบ้าน	ชื่อผู้รู้	เบอร์ผู้รู้	หน่วยงานที่รับผิดชอบ
142	STN1619	บ้านบางหล่อ		เกาะเต่า	ปาพะยอม	พัทลุง	23. ทะเลสาบสงขลา	2302. ทะเลน้อย	591,569	862201	7.799306	99.83051	2563	Rain Gauge	ใช้การได้		สถานีหลัก	นางอุไร เม่าน้ำพลาย	085-640-3070	ส่วนอุทกวิทยาที่ 1 สงขลา
143	STN1620	บ้านซอย 8		ควนกาหลง	ควนกาหลง	สตูล	25. ภาคใต้ฝั่งตะวันตก	2513. ภาคใต้ฝั่งตะวันตกตอนล่าง	610,177	760814	6.881952	99.99722	2563	Rain Gauge	ใช้การได้		สถานีหลัก	นายหย่า ไมอำหมัด	082-822-6427	ส่วนอุทกวิทยาที่ 1 สงขลา
144	STN1621	บ้านทุ่งปรือ		พะตง	หาดใหญ่	สงขลา	23. ทะเลสาบสงขลา	2301. ทะเลสาบสงขลา (ลุ่มน้ำสาขา)	671,749	753675	6.815911	100.5542	2563	Rain Gauge	ใช้การได้		สถานีหลัก	นายวีรวัฒน์ ขุนกิจ	086-284-2750	ส่วนอุทกวิทยาที่ 1 สงขลา
145	STN1622	ชุมชนกุนุจจนอง		เบตง	เบตง	ยะลา	24. แม่น้ำปัตตานี	2402. แม่น้ำปัตตานีตอนบน	639,888	727721	5.785342	101.0564	2563	Rain Gauge	ใช้การได้		สถานีหลัก	นายคาอุ ฆอเต๊ะ	089-879-4045	ส่วนอุทกวิทยาที่ 3 ยะลา
146	STN1623	บ้านต้นกอ	8	ร่อนพิบูลย์	ร่อนพิบูลย์	นครศรีธรรมราช	21. ภาคใต้ฝั่งตะวันออก	2107. ภาคใต้ฝั่งตะวันออกส่วนที่ 4	900,259	588551	8.143581	99.80381	2563	Rain Gauge	ใช้การได้		สถานีหลัก	นายประโยชน์ พรหมเอียด	095-1413790	ส่วนอุทกวิทยาที่ 2 นครศรีธรรมราช
147	STN1684	บ้านวังใหญ่		นาทวี	นาทวี	สงขลา	21. ภาคใต้ฝั่งตะวันออก	2108. คลองนาทวี	692,663	741522	6.705379	100.743	2563	Rain Gauge	ใช้การได้		สถานีหลัก	นายชลอ แก้วหนู	089-294-9854	ส่วนอุทกวิทยาที่ 1 สงขลา
148	STN1685	บ้านอลุง		ทุ่งพอ	สะบ้าย้อย	สงขลา	21. ภาคใต้ฝั่งตะวันออก	2109. คลองเทพา	710,752	725996	6.564399	100.906	2563	Rain Gauge	ใช้การได้		สถานีหลัก	นายอาชมัน ล่อเต๊ะ	083-399-0464	ส่วนอุทกวิทยาที่ 1 สงขลา
149	STN1686	บ้านคลองตาหงา		บาโหย	สะบ้าย้อย	สงขลา	21. ภาคใต้ฝั่งตะวันออก	2109. คลองเทพา	711,779	713521	6.451577	100.9149	2563	Rain Gauge	ใช้การไม่ได้/ระบบขัดข้อง		สถานีหลัก	นายอะมะสวี มะนอ	064-298-5070	ส่วนอุทกวิทยาที่ 1 สงขลา
150	STN1687	บ้านน้ำเชี่ยว		เขาแดง	สะบ้าย้อย	สงขลา	21. ภาคใต้ฝั่งตะวันออก	2109. คลองเทพา	702,767	715175	6.466831	100.8335	2563	Rain Gauge	ใช้การได้		สถานีหลัก	นายวิรัช บุญสุข	087-291-5717	ส่วนอุทกวิทยาที่ 1 สงขลา
151	STN1688	บ้านวังใหญ่		วังใหญ่	เทพา	สงขลา	21. ภาคใต้ฝั่งตะวันออก	2109. คลองเทพา	705,428	744925	6.735723	100.8586	2563	Rain Gauge	ใช้การได้		สถานีหลัก	นายพบสุข ทองใบเพ็ชร	062-941-1465	ส่วนอุทกวิทยาที่ 1 สงขลา
152	STN1689	บ้านปริก		ลำไพล	เทพา	สงขลา	21. ภาคใต้ฝั่งตะวันออก	2109. คลองเทพา	707,559	739172	6.683635	100.8776	2563	Rain Gauge	ใช้การได้		สถานีหลัก	นางน้อย ทองสองแก้ว	062-207-0221	ส่วนอุทกวิทยาที่ 1 สงขลา
153	STN1690	บ้านไสยาง		เขาเจียก	เมืองพัทลุง	พัทลุง	23. ทะเลสาบสงขลา	2303. ทะเลหลวง	613,057	843452	7.629327	100.025	2563	Rain Gauge	ใช้การได้		สถานีหลัก	นายธีรวุฒิ ชูช่วย	089-659-1859	ส่วนอุทกวิทยาที่ 1 สงขลา
154	STN1691	บ้านหว้าหลัง		สะท้อน	นาทวี	สงขลา	21. ภาคใต้ฝั่งตะวันออก	2108. คลองนาทวี	691,720	734809	6.644711	100.7343	2563	Rain Gauge	ใช้การได้		สถานีหลัก	นายอโน สุวรรณรัตน์	065-064-8194	ส่วนอุทกวิทยาที่ 1 สงขลา
155	STN1692	บ้านปลายคลอง		คลองทราย	นาทวี	สงขลา	21. ภาคใต้ฝั่งตะวันออก	2108. คลองนาทวี	675,357	740481	6.696497	100.5864	2563	Rain Gauge	ใช้การได้		สถานีหลัก	นายณรงค์ อินพรม	084-858-4506	ส่วนอุทกวิทยาที่ 1 สงขลา
156	STN1693	บ้านสำนักเอาะ		เขาแดง	สะบ้าย้อย	สงขลา	21. ภาคใต้ฝั่งตะวันออก	2109. คลองเทพา	696,737	717257	6.485849	100.7791	2563	Rain Gauge	ใช้การได้		สถานีหลัก	นายฟื้น แก่นเพ็ชร	063-096-0498	ส่วนอุทกวิทยาที่ 1 สงขลา
157	STN1694	บ้านแป้น		แป้น	สายบุรี	ปัตตานี	21. ภาคใต้ฝั่งตะวันออก	2111. แม่น้ำสายบุรี	745,766	781527	6.740221	101.5467	2563	Rain Gauge	ใช้การได้		สถานีหลัก	นายสุรศักดิ์ ราษฎร์บำรุง	080-708-8489	ส่วนอุทกวิทยาที่ 3 ยะลา
158	STN1695	บ้านสลาแด		ห้วยกระทิง	กรงปินัง	ยะลา	24. แม่น้ำปัตตานี	2403. แม่น้ำปัตตานีตอนล่าง	700,202	750252	6.32976	101.2621	2563	Rain Gauge	ใช้การได้		สถานีหลัก	นายหมัดศุลัยมาน มาฮะ	093-687-1175	ส่วนอุทกวิทยาที่ 3 ยะลา
159	STN1696	บ้านเตราะบอน		เตราะบอน	สายบุรี	ปัตตานี	21. ภาคใต้ฝั่งตะวันออก	2111. แม่น้ำสายบุรี	739,900	780114	6.687275	101.5336	2563	Rain Gauge	ใช้การได้		สถานีหลัก	นายสมพร จันทร์ศรี	080-596-9017	ส่วนอุทกวิทยาที่ 3 ยะลา
160	STN1697	บ้านวังไทร		แม่หวาด	ธารโต	ยะลา	24. แม่น้ำปัตตานี	2402. แม่น้ำปัตตานีตอนบน	664,652	751170	6.008383	101.269	2563	Rain Gauge	ใช้การได้		สถานีหลัก	นายกมล ศรีจันทร์บาล	089-297-1578	ส่วนอุทกวิทยาที่ 3 ยะลา
161	STN1698	บ้านสีมาปูโร๊ะ		บาโงยซิแน	ยะหา	ยะลา	24. แม่น้ำปัตตานี	2403. แม่น้ำปัตตานีตอนล่าง	721,045	739346	6.518594	101.1643	2563	Rain Gauge	ใช้การไม่ได้		สถานีหลัก	นายอับดุลรอนิง ลือแบลูวง	098-0403932	ส่วนอุทกวิทยาที่ 3 ยะลา
162	STN1699	บ้านปาลอบาเต๊ะ		ลุโบะบายะ	ยี่งอ	นราธิวาส	21. ภาคใต้ฝั่งตะวันออก	2112. แม่น้ำบางนรา	710,679	795714	6.422481	101.6732	2563	Rain Gauge	ใช้การได้		สถานีหลัก	นายอัสมุนิง ยาสาแล	082-261-1228	ส่วนอุทกวิทยาที่ 3 ยะลา
163	STN1700	บ้านดอน		อัยเยอร์เวง	เบตง	ยะลา	24. แม่น้ำปัตตานี	2402. แม่น้ำปัตตานีตอนบน	655,248	734468	5.923975	101.1179	2563	Rain Gauge	ใช้การได้		สถานีหลัก	นางสาวผ่องพรรณ แซ่พั่ง	088-442-1268	ส่วนอุทกวิทยาที่ 3 ยะลา
164	STN1701	บ้านละแอ		ละแอ	ยะหา	ยะลา	24. แม่น้ำปัตตานี	2403. แม่น้ำปัตตานีตอนล่าง	716,048	739504	6.473417	101.1656	2563	Rain Gauge	ใช้การได้		สถานีหลัก	นายกูอาดือนัน รงโซะ	098-563-4241	ส่วนอุทกวิทยาที่ 3 ยะลา
165	STN1702	บ้านละหาด		แม่หวาด	ธารโต	ยะลา	24. แม่น้ำปัตตานี	2402. แม่น้ำปัตตานีตอนบน	664,509	742890	6.007395	101.1942	2563	Rain Gauge	ใช้การได้		สถานีหลัก	นายคณาธิป แซ่มัค	086-292-2773	ส่วนอุทกวิทยาที่ 3 ยะลา
166	STN1703	บ้านบันนังบูโบ		ถ้ำทะลุ	บันนังสตา	ยะลา	24. แม่น้ำปัตตานี	2403. แม่น้ำปัตตานีตอนล่าง	689,959	740578	6.23754	101.1743	2563	Rain Gauge	ใช้การได้		สถานีหลัก	นายวุฒิชัย แก้วเกาะสะบ้า	093-3663-3763	ส่วนอุทกวิทยาที่ 3 ยะลา
167	STN1704	บ้านดูหยงบาโร๊ะ		กายูบอเกาะ	รามัน	ยะลา	21. ภาคใต้ฝั่งตะวันออก	2111. แม่น้ำสายบุรี	718,253	767297	6.492212	101.4168	2563	Rain Gauge	ใช้การได้		สถานีหลัก	นายดอรอนิง เจ๊ะเลาะ	089-597-4354	ส่วนอุทกวิทยาที่ 3 ยะลา
168	STN1705	บ้านทำเนียบ		ลำพะยา	เมืองยะลา	ยะลา	24. แม่น้ำปัตตานี	2403. แม่น้ำปัตตานีตอนล่าง	727,869	739547	6.580272	101.1664	2563	Rain Gauge	ใช้การได้		สถานีหลัก	นายกุศล อินทกาญจน์	086-299-9747	ส่วนอุทกวิทยาที่ 3 ยะลา
169	STN1706	บ้านราษฎร์ผดุง		สุคิริน	สุคิริน	นราธิวาส	21. ภาคใต้ฝั่งตะวันออก	2111. แม่น้ำสายบุรี	654,779	800978	5.917118	101.7182	2563	Rain Gauge	ใช้การได้		สถานีหลัก	นายอนันต์ ขวัญสุวรรณ	094-853-1923	ส่วนอุทกวิทยาที่ 3 ยะลา
170	STN1707	บ้านมะนังบังแยง		จะแนะ	จะแนะ	นราธิวาส	21. ภาคใต้ฝั่งตะวันออก	2112. แม่น้ำบางนรา	674,774	797906	6.097933	101.6914	2563	Rain Gauge	ใช้การได้		สถานีหลัก	นายคอรี ยูโซะ	083-399-2727	ส่วนอุทกวิทยาที่ 3 ยะลา
171	STN1708	บ้านปูลาตีรี		โกตาบารู	รามัน	ยะลา	21. ภาคใต้ฝั่งตะวันออก	2111. แม่น้ำสายบุรี	714,470	760414	6.458313	101.3545	2563	Rain Gauge	ใช้การได้		สถานีหลัก	นายอิรฟาน ดอเลาะ	081-738-7021	ส่วนอุทกวิทยาที่ 3 ยะลา
172	STN1709	บ้านอูแบ		ยะต๊ะ	รามัน	ยะลา	21. ภาคใต้ฝั่งตะวันออก	2111. แม่น้ำสายบุรี	711,572	761909	6.432057	101.3679	2563	Rain Gauge	ใช้การได้		สถานีหลัก	นายมาหามะ เยงยูนอ	062-279-7194	ส่วนอุทกวิทยาที่ 3 ยะลา
173	STN1710	บ้านบือจะ		ผดุงมาตร	จะแนะ	นราธิวาส	21. ภาคใต้ฝั่งตะวันออก	2112. แม่น้ำบางนรา	736,470	771085	6.146774	101.7237	2563	Rain Gauge	ใช้การได้		สถานีหลัก	นายอับดุลอาซี แขวง	082-260-4182	ส่วนอุทกวิทยาที่ 3 ยะลา
174	STN1711	บ้านมาแน		ยะหา	ยะหา	ยะลา	24. แม่น้ำปัตตานี	2403. แม่น้ำปัตตานีตอนล่าง	718,136	733867	6.492507	101.1147	2563	Rain Gauge	ใช้การได้		สถานีหลัก	นายอนันต์ เจ๊ะ	093-739-9338	ส่วนอุทกวิทยาที่ 3 ยะลา
175	STN1712	บ้านพรุดู		เกาะสะบ้า	เทพา	สงขลา	21. ภาคใต้ฝั่งตะวันออก	2109. คลองเทพา	708,690	752069	6.800199	100.8883	2563	Rain Gauge	ใช้การได้		สถานีหลัก	นายอภิวัฒน์ แก้วตาหวาน	083-426-0933	ส่วนอุทกวิทยาที่ 1 สงขลา
176	STN1713	บ้านทับยาง		คูหา	สะบ้าย้อย	สงขลา	21. ภาคใต้ฝั่งตะวันออก	2109. คลองเทพา	700,524	728772	6.589842	100.8137	2563	Rain Gauge	ใช้การได้		สถานีหลัก	นายมะสือกรี อีแต	065-314-5196	ส่วนอุทกวิทยาที่ 1 สงขลา
177	STN1714	บ้านคลองไข่มุก		คลองกวาง	นาทวี	สงขลา	21. ภาคใต้ฝั่งตะวันออก	2108. คลองนาทวี	679,000	734265	6.640181	100.6192	2563	Rain Gauge	ใช้การได้		สถานีหลัก	นายสนิท ขวัญทอง	081-099-7831	ส่วนอุทกวิทยาที่ 1 สงขลา
178	STN1715	บ้านทุ่งไพล		เขาแดง	สะบ้าย้อย	สงขลา	21. ภาคใต้ฝั่งตะวันออก	2109. คลองเทพา	703,117	724117	6.547668	100.837	2563	Rain Gauge	ใช้การได้		สถานีหลัก	นายสมโพธิ ขวัญเหม	081-896-7273	ส่วนอุทกวิทยาที่ 1 สงขลา
179	STN1716	บ้านวังหอน	5	วังอ่าง	ชะอวด	นครศรีธรรมราช	21. ภาคใต้ฝั่งตะวันออก	2107. ภาคใต้ฝั่งตะวันออกส่วนที่ 4	872,423	587260	7.891836	99.79161	2563	Rain Gauge	ใช้การได้		สถานีหลัก	นายชัยรัตน์ เทพจันทร์	085-672-6481	ส่วนอุทกวิทยาที่ 2 นครศรีธรรมราช
180	STN1717	บ้านคลองยูกเหนือ	2	กะปาง	ทุ่งสง	นครศรีธรรมราช	25. ภาคใต้ฝั่งตะวันตก	2509. แม่น้ำหรัง	886,359	579683	8.01801	99.72309	2563	Rain Gauge	ใช้การได้		สถานีหลัก	นายวิชัย เรืองจรัศ	095-316-5916	ส่วนอุทกวิทยาที่ 2 นครศรีธรรมราช
181	STN1718	บ้านโพธิ์ประสิทธิ์	4	ถ้ำพรรณรา	ถ้ำพรรณรา	นครศรีธรรมราช	22. แม่น้ำตาปี	2203. แม่น้ำตาปีตอนบน	929,195	544178	8.405911	99.4013	2563	Rain Gauge	ใช้การได้		สถานีหลัก	นายศากร ปานแก้ว	086-277-7423	ส่วนอุทกวิทยาที่ 2 นครศรีธรรมราช
182	STN1749	บ้านป่าไผ่		กาหลง	ศรีสาคร	นราธิวาส	21. ภาคใต้ฝั่งตะวันออก	2111. แม่น้ำสายบุรี	690,871	770008	6.244618	101.4402	2563	Rain Gauge	ใช้การได้		สถานีหลัก	นายซอฟวาน ยูโซะ	061-351-9803	ส่วนอุทกวิทยาที่ 3 ยะลา
183	STN1750	บ้านตีต๊ะ		ถ้ำทะลุ	บันนังสตา	ยะลา	24. แม่น้ำปัตตานี	2403. แม่น้ำปัตตานีตอนล่าง	691,388	733940	6.250702	101.1144	2563	Rain Gauge	ใช้การไม่ได้		สถานีหลัก	นายอุดร เพ็ชรรัตน์	091-046-7963	ส่วนอุทกวิทยาที่ 3 ยะลา
184	STN1751	บ้านโอร์กลูแป		โคกสะตอ	รือเสาะ	นราธิวาส	21. ภาคใต้ฝั่งตะวันออก	2111. แม่น้ำสายบุรี	695,565	774329	6.286859	101.4794	2563	Rain Gauge	ใช้การได้		สถานีหลัก	นายอับดุลตอเล๊ะ กอแล๊ง	062-207-0996	ส่วนอุทกวิทยาที่ 3 ยะลา
185	STN1752	บ้านเงาะกาโป		บันนังสตา	บันนังสตา	ยะลา	24. แม่น้ำปัตตานี	2403. แม่น้ำปัตตานีตอนล่าง	692,179	748905	6.257291	101.2496	2563	Rain Gauge	ใช้การได้		สถานีหลัก	นายมาฮามะ ดิงอุเซ็ง	094-4368-4589	ส่วนอุทกวิทยาที่ 3 ยะลา
186	STN1753	บ้านปูโล๊ะสะนีแย		บ้านแหร	ธารโต	ยะลา	24. แม่น้ำปัตตานี	2402. แม่น้ำปัตตานีตอนบน	672,342	742206	6.078228	101.1883	2563	Rain Gauge	ใช้การได้		สถานีหลัก	นายโกศล จันทร์นิตย์	080-709-4241	ส่วนอุทกวิทยาที่ 3 ยะลา
187	STN1754	บ้านโอร์เจ็ยะ		ซากอ	ศรีสาคร	นราธิวาส	21. ภาคใต้ฝั่งตะวันออก	2111. แม่น้ำสายบุรี	686,774	780938	6.207125	101.5387	2563	Rain Gauge	ใช้การได้		สถานีหลัก	นายไพศาล ไชยประเสริฐ	084-890-8021	ส่วนอุทกวิทยาที่ 3 ยะลา
188	STN1755	บ้านปูโป		สามัคคี	รือเสาะ	นราธิวาส	21. ภาคใต้ฝั่งตะวันออก	2111. แม่น้ำสายบุรี	710,117	782076	6.418031	101.55	2563	Rain Gauge	ใช้การได้		สถานีหลัก	นายอภิสิทธิ์ โละมะ	095-438-3291	ส่วนอุทกวิทยาที่ 3 ยะลา

การตรวจสอบความพร้อมสถานีเตือนภัยน้ำหลาก - ดินถล่ม (Early Warning System) 2567

สำนักงานทรัพยากรน้ำที่ 8

ลำดับ	สถานี	บ้าน	หมู่	ตำบล	อำเภอ	จังหวัด	ลุ่มน้ำหลัก	ลุ่มน้ำสาขา	UTM_N	UTM_E	lat_y	long_x	ปีงบประมาณ	ประเภทสถานี	สภาพการใช้งาน	เบอร์โทรศัพท์	ประเภทบ้าน	ชื่อผู้รู้	เบอร์ผู้รู้	หน่วยงานที่รับผิดชอบ
189	STN1756	บ้านกือลอง		ตลิ่งชัน	บันนังสตา	ยะลา	24. แม่น้ำปัตตานี	2403. แม่น้ำปัตตานีตอนล่าง	697,872	758399	6.308374	101.3356	2563	Rain Gauge	ใช้การได้		สถานีหลัก	นายอับดุลเลาะ อุมะสะแต	080-714-0443	ส่วนอุทกวิทยาที่ 3 ยะลา
190	STN1793	บ้านไทรห้อย*		นาเมืองเพชร	สิเกา	ตรัง	25. ภาคใต้ฝั่งตะวันตก	2509. แม่น้ำตรัง	554,588	835006	7.553843	99.49483	2563	Rain Gauge/Water Level	ใช้การได้		สถานีหลัก	นายสุพัฒน์ ธีระกิจไพศาล	089-593-6924	ส่วนอุทกวิทยาที่ 1 สงขลา
191	STN1794	บ้านวังหิน*		นาท่ามใต้	เมืองตรัง	ตรัง	25. ภาคใต้ฝั่งตะวันตก	2509. แม่น้ำตรัง	558,716	845144	7.6455	99.53236	2563	Rain Gauge/Water Level	ใช้การได้		สถานีหลัก	นางประภาศรี มีพารา	099-304-8776	ส่วนอุทกวิทยาที่ 1 สงขลา
192	STN1795	บ้านหนักไทร*		ช่อง	นาโยง	ตรัง	25. ภาคใต้ฝั่งตะวันตก	2509. แม่น้ำตรัง	583,058	833458	7.539473	99.75287	2563	Rain Gauge/Water Level	ใช้การได้		สถานีหลัก	นายปรีชา เชียดุด	085-475-7710	ส่วนอุทกวิทยาที่ 1 สงขลา
193	STN1796	บ้านพระเสียบ*	14	ท่าชี้น	ท่าศาลา	นครศรีธรรมราช	21. ภาคใต้ฝั่งตะวันออก	2107. ภาคใต้ฝั่งตะวันออกส่วนที่ 4	960,065	594346	8.68438	99.8576	2563	Rain Gauge/Water Level	ใช้การได้		สถานีหลัก	นางอาภรณ์ บุญในนแต้	090-7053863	ส่วนอุทกวิทยาที่ 2 นครศรีธรรมราช
194	STN1797	บ้านไม้เสียบ*	2	เกาะขันธ์	ชะอวด	นครศรีธรรมราช	21. ภาคใต้ฝั่งตะวันออก	2107. ภาคใต้ฝั่งตะวันออกส่วนที่ 4	873,562	602261	7.901858	99.92771	2563	Rain Gauge/Water Level	ใช้การไม่ได้		สถานีหลัก	นายประสิทธิ์ ชุมโชติ	083-531-7203	ส่วนอุทกวิทยาที่ 2 นครศรีธรรมราช
195	STN1798	บ้านท่าเรือ*		รือเสาะ	รือเสาะ	นราธิวาส	21. ภาคใต้ฝั่งตะวันออก	2111. แม่น้ำสายบุรี	702,745	775932	6.35168	101.4942	2563	Rain Gauge/water level	ใช้การได้		สถานีหลัก	นายอับดุลการิง มะมิง	082-261-1228	ส่วนอุทกวิทยาที่ 3 ยะลา
196	STN1799	บ้านควนเนียง*		พะตง	หาดใหญ่	สงขลา	23. ทะเลสาบสงขลา	2301. ทะเลสาบสงขลา (ลุ่มน้ำสาขา)	665,603	755798	6.835284	100.4986	2563	Rain Gauge/Water Level	ใช้การได้		สถานีหลัก	นายไมตรี อุทัยหอม	084-750-1058	ส่วนอุทกวิทยาที่ 1 สงขลา
197	STN1800	บ้านสองพี่น้อง*		ท่าโพธิ์	สะเดา	สงขลา	22. แม่น้ำตาปี	2207. คลองสก	657,231	749092	6.77487	100.4227	2563	Rain Gauge/Water Level	ใช้การได้		สถานีหลัก	นายจิระวัฒน์ รัตนชล	085-799-1544	ส่วนอุทกวิทยาที่ 1 สงขลา
198	STN1801	บ้านตลาดเทพา*		เทพา	เทพา	สงขลา	21. ภาคใต้ฝั่งตะวันออก	2109. คลองเทพา	717,996	754872	6.825205	100.9726	2563	Rain Gauge/Water Level	ใช้การได้		สถานีหลัก	นายอิลัช โตะกูวิง	086-955-0927	ส่วนอุทกวิทยาที่ 1 สงขลา
199	STN1915	บ้านห้วยน้ำดำ	10	ควนกาหลง	ควนกาหลง	สตูล	ใต้ฝั่งตะวันตก	ใต้ฝั่งตะวันตกตอนล่าง	758,275	613931	6.858916	100.0311	2565	Rain Gauge	ใช้การได้		สถานีหลัก	นายพาณิช ไชยมะโณ	089-8708782	ส่วนอุทกวิทยาที่ 1 สงขลา
200	STN1916	บ้านปาล์มไทย (บ้านล้านแดง)	11	ควนกาหลง	ควนกาหลง	สตูล	ใต้ฝั่งตะวันตก	คลองละงู	778,981	613781	7.046194	100.0302	2565	Rain Gauge	ใช้การไม่ได้		สถานีหลัก	นายชินกร หลำสะ	098-0611823	ส่วนอุทกวิทยาที่ 1 สงขลา
201	STN1917	บ้านเหนือคลอง	8	ควนกาหลง	ควนกาหลง	สตูล	ใต้ฝั่งตะวันตก	คลองละงู	771,923	612621	6.982381	100.0196	2565	Rain Gauge	ใช้การได้		สถานีหลัก	นายชาคิช โกศล	090-9053639	ส่วนอุทกวิทยาที่ 1 สงขลา
202	STN1918	บ้านผัง 120*	7	อุโตเจริญ	ควนกาหลง	สตูล	ใต้ฝั่งตะวันตก	คลองละงู	766,012	608335	6.929001	99.98065	2565	Float Gauge	ใช้การได้		สถานีหลัก	นางกาญจนา แดงแย้ม	082-8349530	ส่วนอุทกวิทยาที่ 1 สงขลา
203	STN1919	บ้านวังยาว*	11	น้ำผุด	ละงู	สตูล	ใต้ฝั่งตะวันตก	คลองละงู	773,295	597899	6.99506	99.88631	2565	Float Gauge	ใช้การได้		สถานีหลัก	นายเสน่ห์ ละมูลสุข	086-2964713	ส่วนอุทกวิทยาที่ 1 สงขลา
204	STN1920	บ้านศีรีวง	7	ทุ่งหว้า	ทุ่งหว้า	สตูล	ใต้ฝั่งตะวันตก	ใต้ฝั่งตะวันตกตอนล่าง	786,310	588150	7.112939	99.79826	2565	Rain Gauge	ใช้การได้		สถานีหลัก	นายปรีชา สมาธิ	093-7569534	ส่วนอุทกวิทยาที่ 1 สงขลา
205	STN1921	บ้านป่าแก่บ่อหิน	1	ป่าแก่บ่อหิน	ทุ่งหว้า	สตูล	ใต้ฝั่งตะวันตก	ใต้ฝั่งตะวันตกตอนล่าง	777,177	587989	7.030333	99.79666	2565	Rain Gauge	ใช้การได้		สถานีหลัก	นายปอง ชูแสง	063-5437164	ส่วนอุทกวิทยาที่ 1 สงขลา
206	STN1922	บ้านทุ่งมิ้น	6	ป่าแก่บ่อหิน	ทุ่งหว้า	สตูล	ใต้ฝั่งตะวันตก	คลองละงู	779,502	593892	7.051269	99.85014	2565	Rain Gauge	ใช้การได้		สถานีหลัก	นายสุพัฒน์ ทวีบุรุษ	084-0489560	ส่วนอุทกวิทยาที่ 1 สงขลา
207	STN1923	บ้านปลักหว้า*	4	ท่าแพ	ท่าแพ	สตูล	ใต้ฝั่งตะวันตก	ใต้ฝั่งตะวันตกตอนล่าง	752,073	606501	6.80296	99.96379	2565	Float Gauge	ใช้การได้		สถานีหลัก	นายสมเดช อาดต้นตรา	089-8698809	ส่วนอุทกวิทยาที่ 1 สงขลา
208	STN1924	บ้านโคกทรายเหนือ*	4	โพรงจระเข้	ย่านตาขาว	ตรัง	ใต้ฝั่งตะวันตก	คลองปะเหลียน	819,523	587684	7.413358	99.79457	2565	Float Gauge	ใช้การได้		สถานีหลัก	นายอภิเดช เพชรศรีจันทร์	095-2573703	ส่วนอุทกวิทยาที่ 1 สงขลา
209	STN1925	บ้านคลองคุ้ย	3	ปากแจ่ม	ห้วยยอด	ตรัง	ใต้ฝั่งตะวันตก	แม่น้ำตรัง	854,592	575279	7.730747	99.68266	2565	Rain Gauge	ใช้การได้		สถานีหลัก	นางนิตยา ยังสุวรรณ์	088-9245373	ส่วนอุทกวิทยาที่ 1 สงขลา
210	STN1926	ชุมชนหน้าไฟฟ้า-บ้านกลาง*	1	ลำภูรา	ห้วยยอด	ตรัง	ใต้ฝั่งตะวันตก	แม่น้ำตรัง	849,602	565775	7.68574	99.59642	2565	Float Gauge	ใช้การได้		สถานีหลัก	นายผอม ช่วยออก	063-7257509	ส่วนอุทกวิทยาที่ 1 สงขลา
211	STN1927	บ้านล่องน้ำ	3	หนองบัว	วัษฎา	ตรัง	ใต้ฝั่งตะวันตก	แม่น้ำตรัง	881,346	577561	7.972701	99.70376	2565	Rain Gauge	ใช้การได้		สถานีหลัก	นายศุภวัฒน์ มีเถื่อน	082-2786502	ส่วนอุทกวิทยาที่ 1 สงขลา
212	STN1928	บ้านวังธน	2	น้ำตก	ทุ่งสง	นครศรีธรรมราช	ใต้ฝั่งตะวันออกตอนบน	ใต้ฝั่งตะวันออกส่วนที่ 4	880,276	585716	7.962891	99.77773	2565	Rain Gauge	ใช้การได้		สถานีหลัก	นายคเณศ หนูอินทร์แก้ว	093-6638416	ส่วนอุทกวิทยาที่ 2 นครศรีธรรมราช
213	STN1929	บ้านทุ่งไชน	6	เขาพระทอง	ชะอวด	นครศรีธรรมราช	ใต้ฝั่งตะวันออกตอนบน	ใต้ฝั่งตะวันออกส่วนที่ 4	880,150	593957	7.961605	99.8525	2565	Rain Gauge	ใช้การได้		สถานีหลัก	นางศิริวัตน์ ขุนรัง	086-5939009	ส่วนอุทกวิทยาที่ 2 นครศรีธรรมราช
214	STN1930	บ้านท่าข้าม	6	ควนหนองหงษ์	ชะอวด	นครศรีธรรมราช	ใต้ฝั่งตะวันออกตอนบน	ใต้ฝั่งตะวันออกส่วนที่ 4	885,399	589491	8.009161	99.81208	2565	Rain Gauge	ใช้การได้		สถานีหลัก	นายชะเวง มีชนะ	061-3273924	ส่วนอุทกวิทยาที่ 2 นครศรีธรรมราช
215	STN1931	บ้านทุ่งกระจูด	7	นาแว	ฉวาง	นครศรีธรรมราช	ใต้ฝั่งตะวันออกตอนบน	แม่น้ำตาปีตอนบนส่วนที่ 1	936,085	558593	8.468075	99.53232	2565	Rain Gauge	ใช้การได้		สถานีหลัก	นางเนาวศรี สินรา	087-8851370	ส่วนอุทกวิทยาที่ 2 นครศรีธรรมราช
216	STN2044	บ้านนาใน	4	ควนธานี	กันตัง	ตรัง					7.518155	99.55109	2566	สถานีระดับน้ำ	ใช้การได้		สถานีหลัก			ส่วนอุทกวิทยาที่ 1 สงขลา
217	STN2045	บ้านบางสัก	2	บางสัก	กันตัง	ตรัง					7.397979	99.42672	2566	สถานีระดับน้ำ	ใช้การได้		สถานีหลัก			ส่วนอุทกวิทยาที่ 1 สงขลา
218	STN2046	บ้านท่าเขา	5	ลิพัง	ปะเหลียน	ตรัง					7.158329	99.80277	2566	สถานีระดับน้ำ	ใช้การได้		สถานีหลัก			ส่วนอุทกวิทยาที่ 1 สงขลา
219	STN2047	บ้านหาดปลายสาร	11	แหลมสอม	ปะเหลียน	ตรัง					7.340547	99.768	2566	สถานีระดับน้ำ	ใช้การได้		สถานีหลัก			ส่วนอุทกวิทยาที่ 1 สงขลา
220	STN2048	ชุมชนวรศิรี		ย่ายตาขาว	ย่านตาขาว	ตรัง					7.377872	99.68123	2566	สถานีระดับน้ำ	ใช้การได้		สถานีหลัก			ส่วนอุทกวิทยาที่ 1 สงขลา
221	STN2049	ชุมชนวัษฎา	4	วังมะปรางเหนือ	วังวิเศษ	ตรัง					7.737214	99.40636	2566	สถานีระดับน้ำ	ใช้การได้		สถานีหลัก			ส่วนอุทกวิทยาที่ 1 สงขลา
222	STN2050	บ้านพรุจูด	2	บ่อหิน	สิเกา	ตรัง					7.571998	99.33181	2566	สถานีระดับน้ำ	ใช้การได้		สถานีหลัก			ส่วนอุทกวิทยาที่ 1 สงขลา
223	STN2051	บ้านโสกลัวยเลื่อน	7	เขากอบ	ห้วยยอด	ตรัง					7.799179	99.55424	2566	สถานีระดับน้ำ	ใช้การได้		สถานีหลัก			ส่วนอุทกวิทยาที่ 1 สงขลา
224	STN2052	บ้านคู	4	คลองเฉลิม	กงหรา	พัทลุง					7.429384	99.98872	2566	สถานีระดับน้ำ	ใช้การได้		สถานีหลัก			ส่วนอุทกวิทยาที่ 1 สงขลา
225	STN2053	บ้านสี่แยกบ้านพุด	12	คลองเฉลิม	กงหรา	พัทลุง					7.375393	99.98266	2566	สถานีระดับน้ำ	ใช้การได้		สถานีหลัก			ส่วนอุทกวิทยาที่ 1 สงขลา
226	STN2054	บ้านควนอินนอโม	7	ตะโหมด	ตะโหมด	พัทลุง					7.345726	100.0548	2566	สถานีระดับน้ำ	ใช้การได้		สถานีหลัก			ส่วนอุทกวิทยาที่ 1 สงขลา
227	STN2055	บ้านทุ่งนายพัน	13	โคกสัก	บางแก้ว	พัทลุง					7.390496	100.1103	2566	สถานีระดับน้ำ	ใช้การได้		สถานีหลัก			ส่วนอุทกวิทยาที่ 1 สงขลา
228	STN2056	บ้านลำสินธุ์เหนือ	8	ลำสินธุ์	ศรีนครินทร์	พัทลุง					7.511499	99.93512	2566	สถานีระดับน้ำ	ใช้การได้		สถานีหลัก			ส่วนอุทกวิทยาที่ 1 สงขลา
229	STN2057	บ้านควนหัวช้าง	6	คลองเปียะ	จะนะ	สงขลา					6.968659	100.7092	2566	สถานีระดับน้ำ	ใช้การได้		สถานีหลัก			ส่วนอุทกวิทยาที่ 1 สงขลา
230	STN2058	บ้านบ่อต้นแซะ	10	บ้านนา	จะนะ	สงขลา					6.897362	100.7713	2566	สถานีระดับน้ำ	ใช้การได้		สถานีหลัก			ส่วนอุทกวิทยาที่ 1 สงขลา
231	STN2059	ชุมชนบ้านท่าหรั่ง		นาสีทอง	รัตภูมิ	สงขลา					7.107131	100.198	2566	สถานีระดับน้ำ	ใช้การได้		สถานีหลัก			ส่วนอุทกวิทยาที่ 1 สงขลา
232	STN2060	บ้านน้ำลัด	2	สำนักแต้ว	สะเดา	สงขลา					6.62954	100.443	2566	สถานีระดับน้ำ	ใช้การได้		สถานีหลัก			ส่วนอุทกวิทยาที่ 1 สงขลา
233	STN2061	บ้านบ่อทอง	4	สะบ้าย้อย	สะบ้าย้อย	สงขลา					6.619135	100.9616	2566	สถานีระดับน้ำ	ใช้การได้		สถานีหลัก			ส่วนอุทกวิทยาที่ 1 สงขลา
234	STN2062	บ้านชายคลอง	3	บ้านพรุ	หาดใหญ่	สงขลา					6.963151	100.4586	2566	สถานีระดับน้ำ	ใช้การได้		สถานีหลัก			ส่วนอุทกวิทยาที่ 1 สงขลา
235	STN2063	บ้านกะดุ	2	ควนขัน	มืองสตูล	สตูล					6.632195	100.0608	2566	สถานีระดับน้ำ	ใช้การได้		สถานีหลัก			ส่วนอุทกวิทยาที่ 1 สงขลา

การตรวจสอบความพร้อมสถานีเตือนภัยน้ำหลาก - ดินถล่ม (Early Warning System) 2567

สำนักงานทรัพยากรน้ำที่ 8

ลำดับ	สถานี	บ้าน	หมู่	ตำบล	อำเภอ	จังหวัด	ลุ่มน้ำหลัก	ลุ่มน้ำสาขา	UTM_N	UTM_E	lat_y	long_x	ปีงบประมาณ	ประเภทสถานี	สภาพการใช้งาน	เบอร์โทรศัพท์	ประเภทบ้าน	ชื่อผู้รู้	เบอร์ผู้รู้	หน่วยงานที่รับผิดชอบ
236	STN2064	บ้านวังสายทอง	4	น้ำผุด	ละงู	สตูล					7.098653	99.9178	2566	สถานีระดับน้ำ	ใช้การได้		สถานีหลัก			ส่วนอุทกวิทยาที่ 1 สงขลา
237	STN2091	บ้านไสไคกเกาะ	2	นาแว	ฉวาง	นครศรีธรรมราช					8.469038	99.49528	2566	สถานีระดับน้ำ	ใช้การได้		สถานีหลัก	นายภูสิท พรายแก้ว	093-1945356	ส่วนอุทกวิทยาที่ 2 นครศรีธรรมราช
238	STN2092	บ้านมะปรางงาม	2	ละอาย	ฉวาง	นครศรีธรรมราช					8.467122	99.60339	2566	สถานีระดับน้ำ	ใช้การได้		สถานีหลัก	นายวิจิตร หัดเลียา	062-4133865	ส่วนอุทกวิทยาที่ 2 นครศรีธรรมราช
239	STN2093	บ้านต้นเลียบ	5	โมคลาน	ท่าศาลา	นครศรีธรรมราช					8.604779	99.86265	2566	สถานีระดับน้ำ	ใช้การได้		สถานีหลัก	นายอโนชา เมฆทันต์	094-5738735	ส่วนอุทกวิทยาที่ 2 นครศรีธรรมราช
240	STN2094	บ้านนานอก	2	ชะมาย	ทุ่งสง	นครศรีธรรมราช					8.155845	99.6804	2566	สถานีระดับน้ำ	ใช้การได้		สถานีหลัก	นายวีระศักดิ์ สุขแก้ว	080-7755596	ส่วนอุทกวิทยาที่ 2 นครศรีธรรมราช
241	STN2095	บ้านวังพีบ	5	ชะมาย	ทุ่งสง	นครศรีธรรมราช					8.194613	99.65767	2566	สถานีระดับน้ำ	ใช้การได้		สถานีหลัก	นายวีโรจน์ พิกุลงาม	061-1304946	ส่วนอุทกวิทยาที่ 2 นครศรีธรรมราช
242	STN2096	บ้านท่าเลา	3	นาหลวงเสน	ทุ่งสง	นครศรีธรรมราช					8.195129	99.70042	2566	สถานีระดับน้ำ	ใช้การได้		สถานีหลัก	นางพิมพิลักษณ์ ปานแก้ว	093-2843736	ส่วนอุทกวิทยาที่ 2 นครศรีธรรมราช
243	STN2097	บ้านบางตะเภา	1	ท่ายาง	ทุ่งใหญ่	นครศรีธรรมราช					8.270104	99.33493	2566	สถานีระดับน้ำ	ใช้การไม่ได้		สถานีหลัก	นายวิสัน ดาวกระจาย	084-8513832	ส่วนอุทกวิทยาที่ 2 นครศรีธรรมราช
244	STN2098	บ้านวังหิน	4	ทุ่งสัง	ทุ่งใหญ่	นครศรีธรรมราช					8.398103	99.34594	2566	สถานีระดับน้ำ	ใช้การได้		สถานีหลัก	นางสาวเข็มทอง ไกรสิทธิ์	063-3979551	ส่วนอุทกวิทยาที่ 2 นครศรีธรรมราช
245	STN2099	บ้านปากลง	6	กรุงชิง	นบพิตำ	นครศรีธรรมราช					8.802936	99.60961	2566	สถานีระดับน้ำ	ใช้การได้		สถานีหลัก	นายธีรพงศ์ บำรุงทรัพย์	085-7869193	ส่วนอุทกวิทยาที่ 2 นครศรีธรรมราช
246	STN2100	บ้านแก้วเสน	7	แก้วเสน	นาบอน	นครศรีธรรมราช					8.26008	99.54941	2566	สถานีระดับน้ำ	ใช้การไม่ได้		สถานีหลัก	นางลไม สังข์งาม	063-6191890	ส่วนอุทกวิทยาที่ 2 นครศรีธรรมราช
247	STN2101	บ้านบางจันสี	1	บ้านลำนาว	บางขัน	นครศรีธรรมราช					8.019672	99.48372	2566	สถานีระดับน้ำ	ใช้การได้		สถานีหลัก	นางดาราวัลย์ พุ่มกะฐิน	092-5149128	ส่วนอุทกวิทยาที่ 2 นครศรีธรรมราช
248	STN2102	ชุมชนพรุชนไต้	1	พรหมโลก	พรหมคีรี	นครศรีธรรมราช					8.52936	99.79832	2566	สถานีฝน	ใช้การได้		สถานีหลัก	นายอภิวัฒน์ ชูประสูตร	062-3626798	ส่วนอุทกวิทยาที่ 2 นครศรีธรรมราช
249	STN2103	บ้านหนองบัว	4	ไชยมนตรี	เมืองนครศรีธรรมราช	นครศรีธรรมราช					8.393417	99.90088	2566	สถานีระดับน้ำ	ใช้การได้		สถานีหลัก	นายเกียรติศักดิ์ สายวิจิตร	080-5377034	ส่วนอุทกวิทยาที่ 2 นครศรีธรรมราช
250	STN2104	บ้านตากแดด	2	ท่าซัก	เมืองนครศรีธรรมราช	นครศรีธรรมราช					8.450014	99.98106	2566	สถานีระดับน้ำ	ใช้การได้		สถานีหลัก	นายสวาท ส่งแป้น	089-2870634	ส่วนอุทกวิทยาที่ 2 นครศรีธรรมราช
251	STN2105	บ้านท่าเจริญ	6	เสาธง	ร่อนพิบูลย์	นครศรีธรรมราช					8.283073	99.90244	2566	สถานีระดับน้ำ	ใช้การได้		สถานีหลัก	นายสุเทพ อุณพันธ์	095-4163956	ส่วนอุทกวิทยาที่ 2 นครศรีธรรมราช
252	STN2106	บ้านต้นเนียง	3	เทพราช	สิชล	นครศรีธรรมราช					8.877372	99.83474	2566	สถานีระดับน้ำ	ใช้การได้		สถานีหลัก	นางสุจิตรา ไชยนัน	086-2800042	ส่วนอุทกวิทยาที่ 2 นครศรีธรรมราช
253	STN2107	บ้านไสเหรียง	6	เปลี่ยน	สิชล	นครศรีธรรมราช					8.844026	99.8626	2566	สถานีระดับน้ำ	ใช้การได้		สถานีหลัก	นายเสหียม มีคล้าย		ส่วนอุทกวิทยาที่ 2 นครศรีธรรมราช
254	STN2108	บ้านสระสี่มุม	7	สิชล	สิชล	นครศรีธรรมราช					9.028814	99.84782	2566	สถานีระดับน้ำ	ใช้การได้		สถานีหลัก	นายนิคม ผลศิริ	086-2685833	ส่วนอุทกวิทยาที่ 2 นครศรีธรรมราช
255	STN2150	บ้านกูมุง	2	ช้างเผือก	จะแนะ	นราธิวาส					6.043114	101.6463	2566	สถานีระดับน้ำ	ใช้การได้		สถานีหลัก			ส่วนอุทกวิทยาที่ 3 ยะลา
256	STN2151	บ้านดุซงญอ	1	ดุซงญอ	จะแนะ	นราธิวาส					6.171471	101.7057	2566	สถานีระดับน้ำ	ใช้การได้		สถานีหลัก			ส่วนอุทกวิทยาที่ 3 ยะลา
257	STN2152	บ้านกาเยาะมาตี	3	กาเยาะมาตี	บาเจาะ	นราธิวาส					6.550472	101.6446	2566	สถานีฝน	ใช้การได้		สถานีหลัก			ส่วนอุทกวิทยาที่ 3 ยะลา
258	STN2153	บ้านต้นหยงมัส	1	ต้นหยงมัส	ระแงะ	นราธิวาส					6.297846	101.7314	2566	สถานีระดับน้ำ	ใช้การได้		สถานีหลัก			ส่วนอุทกวิทยาที่ 3 ยะลา
259	STN2154	บ้านละโอ	2	ศรีบรรพต	ศรีสาคร	นราธิวาส					6.15447	101.5373	2566	สถานีฝน	ใช้การได้		สถานีหลัก			ส่วนอุทกวิทยาที่ 3 ยะลา
260	STN2155	บ้านโอปาโจ	1	ภูเขาทอง	สุคิริน	นราธิวาส					5.835656	101.7348	2566	สถานีระดับน้ำ	ใช้การได้		สถานีหลัก			ส่วนอุทกวิทยาที่ 3 ยะลา
261	STN2156	บ้านเจาะกะพ้อใน	7	กะรุบี	กะพ้อ	ปัตตานี					6.57163	101.5412	2566	สถานีฝน	ใช้การได้		สถานีหลัก			ส่วนอุทกวิทยาที่ 3 ยะลา
262	STN2157	บ้านบาโงยือรา	1	สะเอะ	กรงปินัง	ยะลา					6.406619	101.2459	2566	สถานีฝน	ใช้การได้		สถานีหลัก			ส่วนอุทกวิทยาที่ 3 ยะลา
263	STN2158	บ้านบันนังตามา	1	กาบัง	กาบัง	ยะลา					6.477096	101.0139	2566	สถานีระดับน้ำ	ใช้การได้		สถานีหลัก			ส่วนอุทกวิทยาที่ 3 ยะลา
264	STN2159	บ้านไทยพัฒนา	4	ศิริเขต	ธารโต	ยะลา					6.139619	101.109	2566	สถานีฝน	ใช้การได้		สถานีหลัก			ส่วนอุทกวิทยาที่ 3 ยะลา
265	STN2160	บ้านคอกช้าง	7	แม่หวาด	ธารโต	ยะลา					6.044381	101.1663	2566	สถานีระดับน้ำ	ใช้การได้		สถานีหลัก			ส่วนอุทกวิทยาที่ 3 ยะลา
266	STN2161	บ้านสันติ	6	แม่หวาด	ธารโต	ยะลา					6.104922	101.3012	2566	สถานีฝน	ใช้การได้		สถานีหลัก			ส่วนอุทกวิทยาที่ 3 ยะลา
267	STN2162	บ้านทรายแก้ว	3	ตลิ่งชัน	บันนังสตา	ยะลา					6.253011	101.3458	2566	สถานีระดับน้ำ	ใช้การได้		สถานีหลัก			ส่วนอุทกวิทยาที่ 3 ยะลา
268	STN2163	บ้านกาสัง	3	ตาเนาะปูเต๊ะ	บันนังสตา	ยะลา					6.37459	101.2979	2566	สถานีระดับน้ำ	ใช้การได้		สถานีหลัก			ส่วนอุทกวิทยาที่ 3 ยะลา
269	STN2164	บ้านกม.7	4	ตาเนาะแมเราะ	เบตง	ยะลา					5.816922	101.0931	2566	สถานีระดับน้ำ	ใช้การได้		สถานีหลัก			ส่วนอุทกวิทยาที่ 3 ยะลา
270	STN2165	บ้านกุมุงจนอง	-	เบตง	เบตง	ยะลา					5.779149	101.0503	2566	สถานีระดับน้ำ	ใช้การได้		สถานีหลัก			ส่วนอุทกวิทยาที่ 3 ยะลา
271	STN2166	บ้าน กม.38	6	อัยเยอร์เวง	เบตง	ยะลา					5.974051	101.2025	2566	สถานีระดับน้ำ	ใช้การได้		สถานีหลัก			ส่วนอุทกวิทยาที่ 3 ยะลา
272	STN2167	บ้านท่าวัง	4	พร่อน	เมืองยะลา	ยะลา					6.559183	101.22	2566	สถานีระดับน้ำ	ใช้การได้		สถานีหลัก			ส่วนอุทกวิทยาที่ 3 ยะลา
273	STN2168	บ้านขอรอราแม	4	ปะแต	ยะหา	ยะลา					6.383434	101.1636	2566	สถานีระดับน้ำ	ใช้การได้		สถานีหลัก			ส่วนอุทกวิทยาที่ 3 ยะลา

ภาคผนวก 3

ความพร้อมด้านสถานีตรวจวัดสถานการณ์น้ำ

(โทรมาตร และกล้อง CCTV)

การตรวจสอบความพร้อมสถานีตรวจวัดสภาพน้ำทางไกลอัตโนมัติ (โทรมาตร) และกล้อง CCTV 2567

สำนักงานทรัพยากรน้ำที่ 8

ลำดับ	ชื่อสถานี	รหัสสถานี	ปีที่ก่อสร้าง	ฝน	ระดับน้ำ	รูปภาพ/วีดีโอ	ตำบล	อำเภอ	จังหวัด	ลุ่มน้ำหลัก	Zone	UTM (N)	UTM (E)	lat_y	long_x	สถานะฝน	สถานะระดับน้ำ	สถานะรูปภาพ/วีดีโอ	หน่วยงานที่รับผิดชอบ
1	สะพานปากน้ำสิชล	TC191705	2565	-	/	/	สิชล	สิชล	นครศรีธรรมราช	ภาคใต้ฝั่งตะวันออกตอนบน		995942	597829	9.00878	99.89003	-	/	/	
2	สะพานบ้านโรงเหล็ก	TC191802	2565	-	/	/	นบพิตำ	นบพิตำ	นครศรีธรรมราช	ภาคใต้ฝั่งตะวันออกตอนบน		965193	582071	8.73099	99.74612	-	x	/	
3	สะพานวัดท่าแพ	TC191911	2565	-	/	/	ปากพูน	เมือง	นครศรีธรรมราช	ภาคใต้ฝั่งตะวันออกตอนบน		941316	604860	8.51459	99.95274	-	x	/	
4	สะพานคลองท่าวัง	TC191912	2565	/	/	/	เทศบาลนครนครศ	เมือง	นครศรีธรรมราช	ภาคใต้ฝั่งตะวันออกตอนบน		933524	605634	8.4441	99.95959	/	/	/	
5	สะพานคีรีวง	TC191913	2565	/	/	/	กำโลน	ลานสกา	นครศรีธรรมราช	ภาคใต้ฝั่งตะวันออกตอนบน		932197	586150	8.43249	99.78259	/	/	x	
6	สะพานตลาดเชียรใหญ่	TC191918	2565	/	/	/	เชียรใหญ่	เชียรใหญ่	นครศรีธรรมราช	ภาคใต้ฝั่งตะวันออกตอนบน		903703	626588	8.1739	100.14914	/	/	/	
7	สะพานข้ามแม่น้ำตาปี ตลาดฉวาง	TC191001	2565	-	/	/	ฉวาง	ฉวาง	นครศรีธรรมราช	ภาคใต้ฝั่งตะวันออกตอนบน		931773	555968	8.42911	99.50842	-	/	x	
8	สะพานอนุสาวรีย์พระยารัษฎานุประดิษฐ์มหิศรภักดี	TC220904	2566	-	/	/	ทับเที่ยง	เมืองตรัง	ตรัง	ภาคใต้ฝั่งตะวันตก		836213	568889	7.5645912	99.624306	-	/	/	
9	สะพานตลาดบางแพง	TC191704	2565	/	/	-	ขนอม	ขนอม	นครศรีธรรมราช	ภาคใต้ฝั่งตะวันออกตอนบน		1019253	593706	9.21969	99.85303	/	/	-	
10	สะพานบ้านนาลาน	TC221203	2566	/	/	/	ควนขัน	เมืองสตูล	สตูล	ภาคใต้ฝั่งตะวันตก		732439	617318	6.6252248	100.0611588	/	/	/	
11	โรงเรียนท่าศาลา	TC191910	2565	/	-	-	ท่าศาลา	ท่าศาลา	นครศรีธรรมราช	ภาคใต้ฝั่งตะวันออกตอนบน		958371	602552	8.66889	99.93215	/	-	-	
12	สะพานคลองเขาแก้ว	TC191914	2565	/	/	-	เขาแก้ว	ลานสกา	นครศรีธรรมราช	ภาคใต้ฝั่งตะวันออกตอนบน		923889	587619	8.35732	99.79578	x	x	-	
13	สะพานคลองวังเคียน	TC191917	2565	-	/	-	ท่าประจะ	ชะอวด	นครศรีธรรมราช	ภาคใต้ฝั่งตะวันออกตอนบน		881796	608512	7.9762	99.98458	-	/	-	
14	โรงเรียนหัวไทร (เรือนประชาบาล)	TC191919	2565	/	-	-	หัวไทร	หัวไทร	นครศรีธรรมราช	ภาคใต้ฝั่งตะวันออกตอนบน		889462	643937	8.04464	100.30619	/	-	-	
15	โรงเรียนบ้านวังหอน	TC191916	2565	/	-	-	วังอ่าง	ชะอวด	นครศรีธรรมราช	ภาคใต้ฝั่งตะวันออกตอนบน		874247	586948	7.90834	99.78881	/	-	-	
16	โรงเรียนวัดสำนักขัน	TC191915	2565	/	-	-	ทุ่งโพธิ์	จุฬาภรณ์	นครศรีธรรมราช	ภาคใต้ฝั่งตะวันออกตอนบน		894711	597601	8.09323	99.88585	/	-	-	
17	สะพานวัดยางค้อม	TC191002	2565	-	/	-	ยางค้อม	พิปูน	นครศรีธรรมราช	ภาคใต้ฝั่งตะวันออกตอนบน		943618	566533	8.53611	99.60456	-	/	-	
18	โรงเรียนวัดท่ายาง 2	TC191101	2565	/	-	-	ท่ายาง	ทุ่งใหญ่	นครศรีธรรมราช	ภาคใต้ฝั่งตะวันออกตอนบน		916737	541404	8.29325	99.37599	/	-	-	
19	สะพานคลองท่าเลา	TC220901	2565	/	/	-	นาหลวงเสน	ทุ่งสง	นครศรีธรรมราช	ภาคใต้ฝั่งตะวันออกตอนบน		905311	575696	8.18949	99.68721	x	x	-	
20	สะพานวัดบางดี	TC220902	2566	/	/	-	บางดี	ห้วยยอด	ตรัง	ภาคใต้ฝั่งตะวันตก		863865	558633	7.814841	99.531815	/	/	-	
21	โรงเรียนบ้านคลองลำปริง	TC220903	2566	/	-	-	ละมอ	นาโยง	ตรัง	ภาคใต้ฝั่งตะวันตก		841198	581158	7.609516	99.735772	/	-	-	
22	สะพานข้ามคลองนางน้อย	TC220905	2566	-	/	-	นาโยงเหนือ	นาโยง	ตรัง	ภาคใต้ฝั่งตะวันตก		834130	578263	7.545334	99.709347	-	/	-	
23	สะพานข้ามคลองลำชาน	TC221003	2566	/	/	-	ย่านตาขาว	ย่านตาขาว	ตรัง	ภาคใต้ฝั่งตะวันตก		815578	575192	7.377861	99.681323	/	/	-	
24	โรงเรียนบ้านค่ายรวมมิตร	TC221301	2566	/	-	-	ทุ่งนุ้ย	ควนกาหลง	สตูล	ภาคใต้ฝั่งตะวันตก		763391	624755	6.904969	100.129204	/	-	-	
25	สะพานข้ามคลองละงู	TC221103	2566	-	/	-	ละงู	ละงู	สตูล	ภาคใต้ฝั่งตะวันตก		761206	588868	6.885862	99.804373	-	/	-	
26	สะพานควนโดนใน	TC221202	2566	-	/	-	ควนโดน	ควนโดน	สตูล	ภาคใต้ฝั่งตะวันตก		751027	618550	6.793268	100.072797	-	/	-	

ภาคผนวก 4

ความพร้อมด้านสถานีตรวจวัดสถานการณ์น้ำ

(สถานีอุตุ-อุทกวิทยา)

การตรวจสอบความพร้อมสถานีอุตุ-อุทกวิทยา 2567

สำนักงานทรัพยากรน้ำที่ 8

ลำดับ	รหัสสถานี	ชื่อสถานี	ตำบล	อำเภอ	จังหวัด	ระดับน้ำ	ปริมาณน้ำ	น้ำฝน	Lat_Y	Long_X	สภาพการใช้งาน	หน่วยงานที่รับผิดชอบ
1	210504	คลองท่าควายที่บ้านทุ่งขันหมาก	เขาน้อย	สิชล	นครศรีธรรมราช	P	P		8.948333	99.818056	ปกติ	สอท. 2 นครศรีธรรมราช
2	210508	อนามัยบ้านเขาใหญ่	เขาน้อย	สิชล	นครศรีธรรมราช			P	8.945000	99.775556	ปกติ	สอท. 2 นครศรีธรรมราช
3	210603	คลองกลายที่บ้านเพียน	กรุงชิง	นบพิตำ	นครศรีธรรมราช	P	P		8.790000	99.645278	ปกติ	สอท. 2 นครศรีธรรมราช
4	210604	อนามัยบ้านนบ	กรุงชิง	นบพิตำ	นครศรีธรรมราช			P	8.796667	99.693333	ปกติ	สอท. 2 นครศรีธรรมราช
5	210701	คลองนอกท่าที่น้ำตกพรหมโลก	พรหมโลก	พรหมคีรี	นครศรีธรรมราช	P			8.525000	99.826667	ปกติ	สอท. 2 นครศรีธรรมราช
6	210703	ส่วนอุทกวิทยาที่ 2 นครศรีธรรมราช	ปากพูน	เมืองนครศรีธรรมรา	นครศรีธรรมราช			P	8.575000	99.966667	ปกติ	สอท. 2 นครศรีธรรมราช
7	210705	คลองปลายอวนที่บ้านคลองแคว	พรหมโลก	พรหมคีรี	นครศรีธรรมราช	P	P		8.495000	99.839444	ปกติ	สอท. 2 นครศรีธรรมราช
8	210708	คลองเขาแก้วที่บ้านชายเขา	เขาแก้ว	ลานสกา	นครศรีธรรมราช	P	P		8.357500	99.795833	ปกติ	สอท. 2 นครศรีธรรมราช
9	210713	คลองแร่ที่บ้านเขางา	ทุ่งโพธิ์	จุฬาภรณ์	นครศรีธรรมราช	P	P		8.945716	99.821036	ปกติ	สอท. 2 นครศรีธรรมราช
10	210714	เทศบาลอำเภอชะอวด	ชะอวด	ชะอวด	นครศรีธรรมราช			P	7.966667	99.998611	ปกติ	สอท. 2 นครศรีธรรมราช
11	210715	องค์การบริหารส่วนตำบลทอนหงส์	ทอนหงส์	พรหมคีรี	นครศรีธรรมราช			P	8.568333	99.805000	ปกติ	สอท. 2 นครศรีธรรมราช
12	210716	องค์การบริหารส่วนตำบลทุ่งโพธิ์	ทุ่งโพธิ์	จุฬาภรณ์	นครศรีธรรมราช			P	8.098056	99.885556	ปกติ	สอท. 2 นครศรีธรรมราช
13	210717	คลองขุนพังที่บ้านวังน้ำย้อย	หินตก	ร่อนพิบูลย์	นครศรีธรรมราช	P	P		8.266389	99.820000	ปกติ	สอท. 2 นครศรีธรรมราช
15	210901	ที่ว่าการอำเภอสะบ้าย้อย	สะบ้าย้อย	สะบ้าย้อย	สงขลา			P	6.626667	100.948611	ปกติ	สอท. 1 สงขลา
16	210902	อำเภอกาบัง	กาบัง	กาบัง	ยะลา			P	6.423611	101.042222	ปกติ	สอท. 3 ยะลา
16	211001	บ้านหนองจิก (ศูนย์สูบน้ำด้วยไฟฟ้า จ.ปัตตานี)	ตุยง	หนองจิก	ปัตตานี			P	6.831111	101.171111	ปกติ	สอท. 3 ยะลา
17	211101	แม่น้ำสายบุรีที่บ้านซากอ	ซากอ	ศรีสาคร	นราธิวาส	P	P	P	6.225000	101.509167	ปกติ	สอท. 3 ยะลา
18	211102	อำเภอรามัน	กายูบอเกาะ	รามัน	ยะลา			P	6.476389	101.426944	ปกติ	สอท. 3 ยะลา
19	230102	คลองวาดที่น้ำตกโตนงาช้าง	ทุ่งตำเสา	หาดใหญ่	สงขลา	P	P		6.948611	100.234444	ปกติ	สอท. 1 สงขลา
20	230301	ห้วยลำสินธิ์ที่บ้านโตน	ลำสินธุ์	ศรีนครินทร์	พัทลุง	P	P		7.500278	99.905833	ปกติ	สอท. 1 สงขลา
21	230302	คลองนาบอนที่บ้านทุ่งโพธิ์	คลองเฉลิม	กงหรา	พัทลุง	P	P		7.391667	99.951944	ปกติ	สอท. 1 สงขลา
22	230303	คลองสานที่บ้านหัวควน	ลำปำ	เมืองพัทลุง	พัทลุง	P	P		7.629444	100.130833	ปกติ	สอท. 1 สงขลา
23	230305	คลองทะเลพระที่บ้านทะเลพระ	ควนขนุน	เขาชัยสน	พัทลุง	P			7.490833	100.102778	ปกติ	สอท. 1 สงขลา
24	240101	แม่น้ำปัตตานีที่บ้านจันทร์รัตน์	ยะรม	เบตง	ยะลา	P	P	P	5.788333	101.166667	ปกติ	สอท. 3 ยะลา
25	240107	แม่น้ำปัตตานีที่บ้านลิมุด (สะพานท่าสาป)	ท่าสาป	เมืองยะลา	ยะลา	P	P		6.550833	101.268889	ปกติ	สอท. 3 ยะลา
26	240108	แม่น้ำปัตตานีที่บ้านกรงปินัง (ระดับน้ำชำรุด)	กรงปินัง	กรงปินัง	ยะลา			P	6.409722	101.280278	ปกติ	สอท. 3 ยะลา

การตรวจสอบความพร้อมสถานีอุตุ-อุทกวิทยา 2567

สำนักงานทรัพยากรน้ำที่ 8

ลำดับ	รหัสสถานี	ชื่อสถานี	ตำบล	อำเภอ	จังหวัด	ระดับน้ำ	ปริมาณน้ำ	น้ำฝน	Lat_Y	Long_X	สภาพการใช้งาน	หน่วยงานที่รับผิดชอบ
27	240202	อำเภอเบตง	เบตง	เบตง	ยะลา			P	5.773611	101.052222	ปกติ	สอท. 3 ยะลา
28	240204	บ้านธารโต	ธารโต	ธารโต	ยะลา			P	6.116667	101.183333	ปกติ	สอท. 3 ยะลา
29	240206	คลองการาซูกาที่บ้านลูโบ๊ะเบอเด	ยะรม	เบตง	ยะลา	P	P		5.771667	101.151667	ปกติ	สอท. 3 ยะลา
30	240207	คลองยะรมที่บ้านยะรม	ยะรม	เบตง	ยะลา	P	P		5.778333	101.156667	ปกติ	สอท. 3 ยะลา
31	240304	บ้านเยอะ (เจาะบันตัง)	บาเจาะ	บังนังสตา	ยะลา			P	6.233333	101.266667	ปกติ	สอท. 3 ยะลา
32	240305	ศูนย์สำรวจอุทกวิทยายะลา	สะเตง	เมืองยะลา	ยะลา			P	6.536111	101.287500	ปกติ	สอท. 3 ยะลา
33	240307	โรงเรียนยะหากิจนุกุล	ยะหา	ยะหา	ยะลา			P	6.476111	101.137778	ปกติ	สอท. 3 ยะลา
34	240308	คลองเล็กที่บ้านยะหา (ชำรุด)	ยะหา	ยะหา	ยะลา				6.475000	101.145000	ปกติ	สอท. 3 ยะลา
35	251001	คลองลำขนุนที่บ้านนาชุมเห็ด	นาชุมเห็ด	ย่านตาขาว	ตรัง	P	P		7.465278	99.789722	ปกติ	สอท. 1 สงขลา
36	251002	คลองห้วยสอที่บ้านโพรงจรเข้	โพรงจระเข้	ย่านตาขาว	ตรัง	P	P		7.463333	99.794444	ปกติ	สอท. 1 สงขลา
37	251102	คลองละงูที่ควนกาหลง (บ้านผัง 52)	นิคมพัฒนา	มะนัง	สตูล	P	P	P	6.963333	99.881389	ปกติ	สอท. 1 สงขลา
38	251201	คลองดุสนที่บ้านโตนปาหนัน	ทุ่งนุ้ย	ควนกาหลง	สตูล	P	P	P	6.856944	100.163611	ปกติ	สอท. 1 สงขลา

รายชื่อผู้แทน/คณะผู้จัดทำ

ที่ปรึกษาคณะทำงาน

นายพงศ์พัฒน์ เสมอคำ	ผู้อำนวยการกองวิเคราะห์และประเมินสถานการณ์น้ำ
นายยิ่งยง ลิคะสิริ	ผู้อำนวยการส่วนประสานการปฏิบัติงานในภาวะน้ำท่วม
นายธนากร แสนวงษ์	ผู้อำนวยการส่วนประสานการปฏิบัติงานในภาวะน้ำแล้ง
นายเฉลิมชนม์ ช่ออินทร์	ผู้อำนวยการส่วนพัฒนาข้อมูล
นางสาวภัสสร ปราบริปู	ผู้อำนวยการส่วนแผนงานและประเมินผล
นางสาวประไพ บรรทัดจันทร์	ผู้อำนวยการส่วนอำนวยการ

คณะทำงาน

นางสาวศิริรัตน์ พูนมา	นักวิเคราะห์นโยบายและแผนชำนาญการพิเศษ
นางสาวปุณยวีร์ สวรรยาพานิช	วิศวกรโยธาชำนาญการ
นายจิรวัฒน์ ประชีพฉาย	วิศวกรโยธาชำนาญการ
นายธนัช สระประเทศ	นักวิเคราะห์นโยบายและแผนชำนาญการ
นางสาวพัชรพรรณ บำรุงพาณิชย์	วิศวกรโยธาปฏิบัติการ
นายนกิ๊บ อาแวโด	วิศวกรโยธาปฏิบัติการ
นางสาวเรวดี ทองรักษ์	นักวิเคราะห์นโยบายและแผนปฏิบัติการ
ว่าที่ ร.ต.วัชรภัทร จันทนธนบดี	นักวิเคราะห์นโยบายและแผนปฏิบัติการ

แผนปฏิบัติการบรรเทาภาวะน้ำแล้ง 1 พฤศจิกายน 2567 – 30 เมษายน 2568

กองวิเคราะห์และประเมินสถานการณ์น้ำ
กรมทรัพยากรน้ำ
180/3 ถนนพระรามที่ 6 แขวงพญาไท
เขตพญาไท กรุงเทพ
10400

ติดต่อ

โทรศัพท์ 0 2271 6000 ต่อ 6407
โทรสาร : 0 2298 6629
อีเมล์ : mekhala@dwr.mail.go.th
เว็บไซต์ : mekhala.dwr.go.th

จัดทำโดย
กองวิเคราะห์และประเมินสถานการณ์น้ำ
กรมทรัพยากรน้ำ