

แผนปฏิบัติการ บรรเทาภาวะน้ำท่วม

1 พฤษภาคม - 31 ตุลาคม 2563
ตามปฏิทินการบริหารจัดการทรัพยากรน้ำ



ในพื้นที่จังหวัดกระบี่ ชุมพร พังงา ภูเก็ต
ระนอง และสุราษฎร์ธานี



จัดทำโดย ศูนย์อำนวยความสะดวกติดตามและแก้ไขปัญหาคูหาภาวะน้ำแล้งและภาวะน้ำท่วม
ศูนย์ป้องกันวิกฤติน้ำ และสำนักงานทรัพยากรน้ำภาค 10
ปี 2563-2564

แผนปฏิบัติการบรรเทาภาวะน้ำท่วมในพื้นที่จังหวัด กระบี่ ชุมพร พังงา ภูเก็ต ระนอง
และสุราษฎร์ธานี

ตามปฏิทินการบริหารจัดการทรัพยากรน้ำ ของ สำนักงานทรัพยากรน้ำแห่งชาติ

เนื้อหา	หน้า
แผนปฏิบัติการบรรเทาภาวะน้ำท่วมในพื้นที่จังหวัด กระบี่ ชุมพร พังงา ภูเก็ต ระนอง และสุราษฎร์ธานี	1
ข้อมูลเชิงพื้นที่:	
1. พื้นที่รับผิดชอบของสำนักงานทรัพยากรน้ำภาค 10	1
2. พื้นที่เสี่ยงน้ำท่วมและเสี่ยงน้ำหลาก-ดินโคลนถล่ม	1
2.1 พื้นที่เสี่ยงน้ำท่วมและเสี่ยงน้ำหลาก-ดินโคลนถล่ม (ม.ย. - ส.ค.)	1
2.2 พื้นที่เสี่ยงน้ำท่วมและเสี่ยงน้ำหลาก-ดินโคลนถล่ม (ก.ย. - ธ.ค.)	4
ข้อมูลความพร้อมด้านอุปกรณ์/เครื่องมือ/อาคารชลศาสตร์ :	6
3. ความพร้อมด้านสถานีตรวจวัดสถานการณ์น้ำ	6
3.1 ระบบปฏิบัติการเฝ้าระวังและเตือนภัยล่วงหน้าน้ำหลาก-ดินถล่ม (Early Warning System)	6
3.2 ระบบกล้อง CCTV และสถานีอุตุ-อุทกวิทยา	6
4. ความพร้อมด้านอุปกรณ์และเครื่องมือ	6
4.1 เครื่องสูบน้ำ	6
4.2 รถบรรทุกน้ำ	6
4.3 ชุดประปาสนาม	6
5. ความพร้อมด้านความมั่นคงของอ่างเก็บน้ำและฝาย	6
5.1 อ่างเก็บน้ำ	6
5.2 ฝาย	6
6. ข้อมูลแหล่งน้ำธรรมชาติในพื้นที่สำนักงานทรัพยากรน้ำภาค 10 (สุราษฎร์ธานี)	6
ข้อมูลความพร้อมด้านบุคลากร :	9
7. เจ้าหน้าที่ด้านเฝ้าระวังสถานการณ์ด้านภาวะน้ำท่วมและภาวะน้ำแล้ง	9
8. เจ้าหน้าที่ด้านการปฏิบัติงานเชิงพื้นที่รายจังหวัด	9
9. รายชื่อผู้รู้ประจำสถานีเตือนภัยล่วงหน้าน้ำหลาก - ดินถล่มในพื้นที่	10
แผนปฏิบัติการบรรเทาภาวะน้ำท่วม :	11
10. แผนปฏิบัติการเพื่อรับสถานการณ์น้ำท่วมหลากดินโคลนถล่ม ประจำเดือนกรกฎาคม 2563 - มกราคม 2564	11

เนื้อหา

หน้า

- ภาคผนวก 1 พื้นที่เสี่ยงน้ำท่วม และน้ำท่วมหลากเดือนมิถุนายน - สิงหาคม
สำหรับพื้นที่นอกเขตชลประทานในขอบเขตสำนักงานทรัพยากรน้ำภาค 10
- ภาคผนวก 2 พื้นที่เสี่ยงน้ำท่วม และน้ำท่วมหลากเดือนกันยายน - ธันวาคม
สำหรับพื้นที่นอกเขตชลประทานในขอบเขตสำนักงานทรัพยากรน้ำภาค 10
- ภาคผนวก 3 การตรวจสอบความพร้อมด้านสถานีตรวจวัดสถานการณ์น้ำ
(สถานี Early Warning กล้อง CCTV และสถานีอุตุ-อุทกวิทยา)
- ภาคผนวก 4 การตรวจสอบความพร้อมด้านความมั่นคงของอ่างเก็บน้ำและฝาย
- ภาคผนวก 5 ข้อมูลแหล่งน้ำธรรมชาติในพื้นที่สำนักงานทรัพยากรน้ำภาค 10 (สุราษฎร์ธานี)

แผนปฏิบัติการบรรเทาภาวะน้ำท่วมในพื้นที่จังหวัด กระบี่ ชุมพร พังงา ภูเก็ต ระนอง และสุราษฎร์ธานี
ข้อมูลเชิงพื้นที่ :

1. พื้นที่รับผิดชอบของสำนักงานทรัพยากรน้ำภาค 10

สำนักงานทรัพยากรน้ำภาค 10 มีพื้นที่รับผิดชอบ 6 จังหวัด ประกอบด้วย จังหวัด กระบี่ ชุมพร พังงา ภูเก็ต ระนอง และสุราษฎร์ธานี รายละเอียดแสดงดังรูปที่ 1

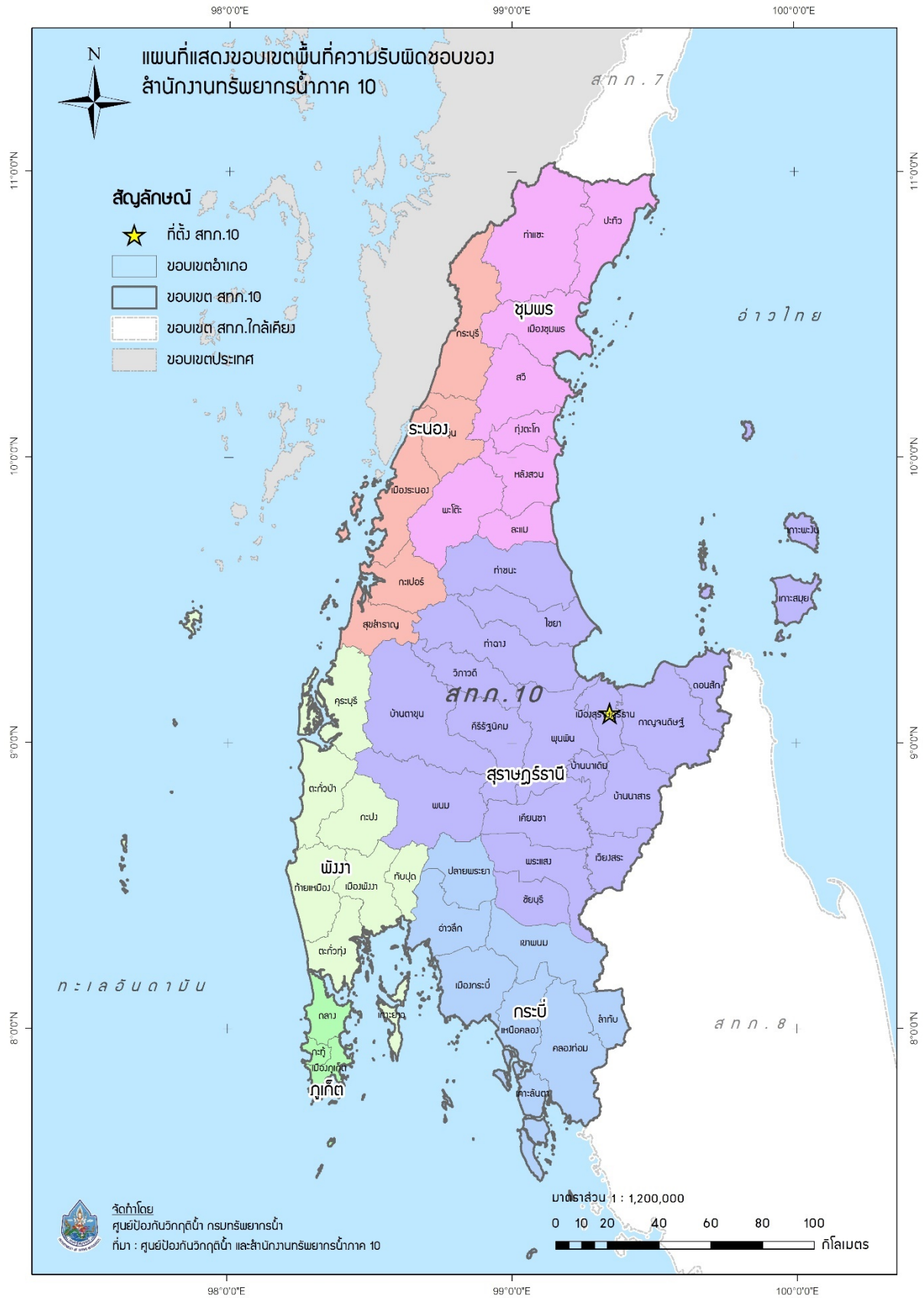
2. พื้นที่เสี่ยงน้ำท่วมและเสี่ยงน้ำหลาก-ดินโคลนถล่ม

2.1 พื้นที่เสี่ยงน้ำท่วมและเสี่ยงน้ำหลาก-ดินโคลนถล่ม (ม.ย. - ส.ค.) ระดับเสี่ยงภัย ปานกลางและเสี่ยงภัยมาก ในพื้นที่นอกเขตชลประทานในขอบเขตสำนักงานทรัพยากรน้ำภาค 10 ประกอบด้วย

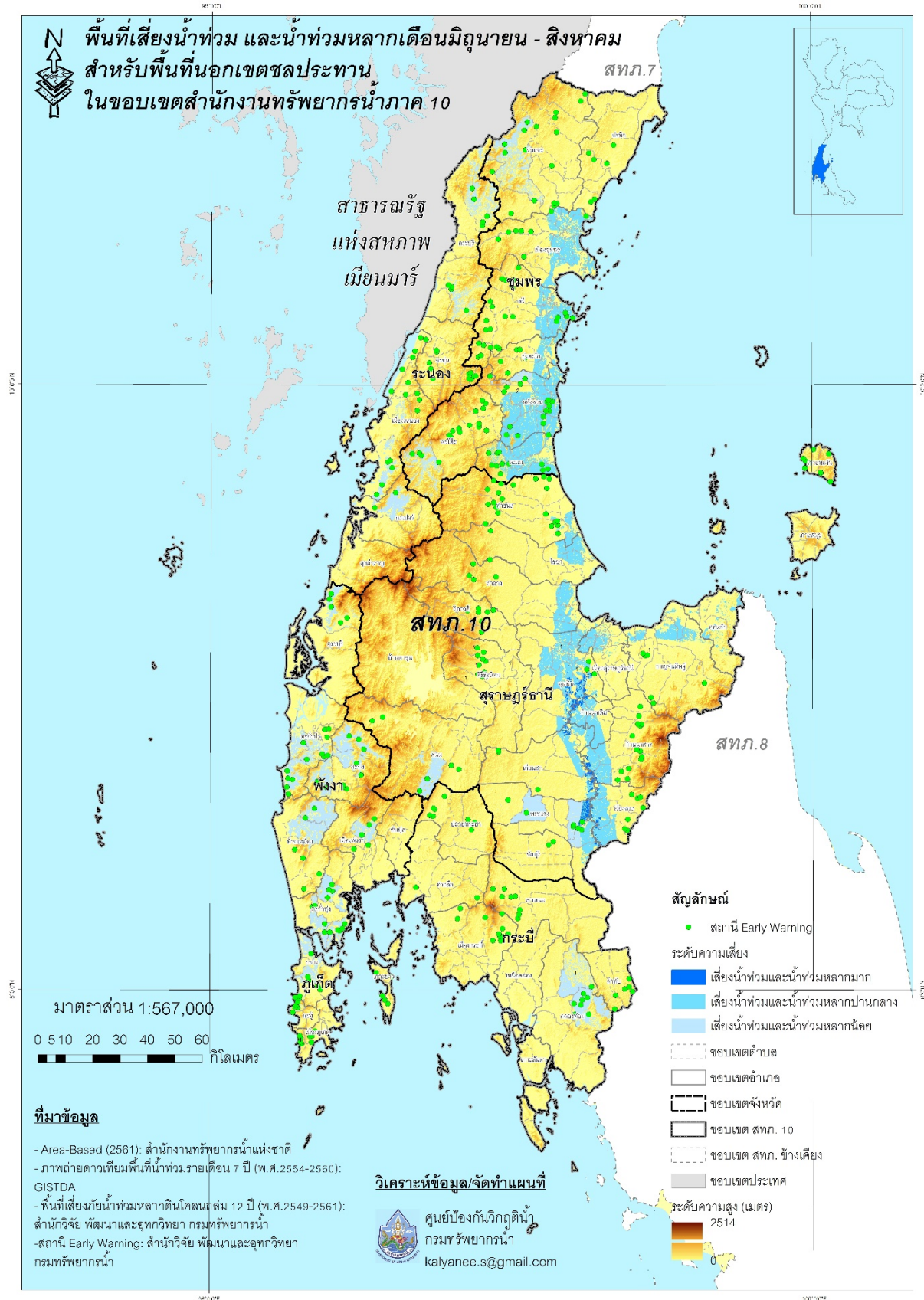
1) จังหวัดชุมพร จำนวน 8 อำเภอ ประกอบด้วย ท่าแซะ หุ่นตะโก ปะทิว พะโต๊ะ เมืองชุมพร ละแม สวี หลังสวน

2) จังหวัดสุราษฎร์ธานี จำนวน 12 อำเภอ ประกอบด้วย กาญจนดิษฐ์ เคียนซา ไชยา ดอนสัก ท่าฉาง ท่าชนะ บ้านนาเดิม บ้านนาสาร พระแสง พุนพิน เมืองสุราษฎร์ธานี เวียงสระ

รายละเอียดแสดงดังรูปที่ 2 และสรุปรายละเอียดระดับตำบลแสดงในภาคผนวก 1



รูปที่ 1 ขอบเขตพื้นที่ความรับผิดชอบของสำนักงานทรัพยากรน้ำภาค 10



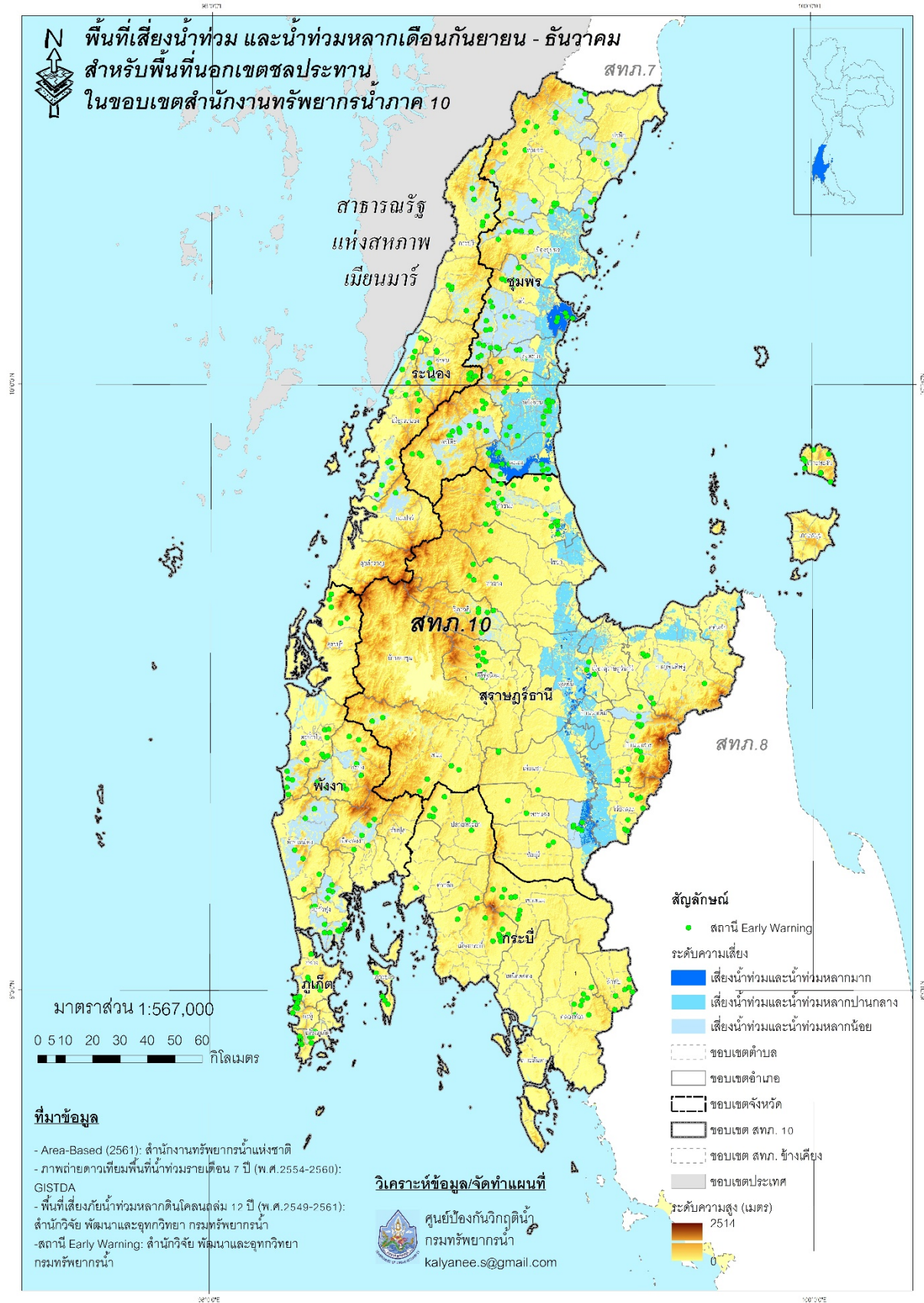
รูปที่ 2 พื้นที่เสี่ยงน้ำท่วมและน้ำท่วมหลากดินถล่มระหว่างเดือนมิถุนายน - สิงหาคม
 สำหรับพื้นที่นอกเขตชลประทานในขอบเขตสำนักงานทรัพยากรน้ำภาค 10

2.2 พื้นที่เสี่ยงน้ำท่วมและเสี่ยงน้ำหลาก-ดินโคลนถล่ม (ก.ย. - ธ.ค.) ระดับเสี่ยงภัยปานกลางและเสี่ยงภัยมาก ในพื้นที่นอกเขตชลประทานในขอบเขตสำนักงานทรัพยากรน้ำภาค 10 ประกอบด้วย

1) จังหวัดชุมพร จำนวน 8 อำเภอ ประกอบด้วย ท่าแซะ ทุ่งตะโก ปะทิวพะโต๊ะ เมืองชุมพร ละแม สวี หลังสวน

2) จังหวัดสุราษฎร์ธานี จำนวน 12 อำเภอ ประกอบด้วย กาญจนดิษฐ์ เคียนซา ไชยา ดอนสัก ท่าฉาง ท่าชนะ บ้านนาเดิม บ้านนาสาร พระแสง พุนพิน เมืองสุราษฎร์ธานี เวียงสระ

รายละเอียดแสดงดังรูปที่ 3 และสรุปรายละเอียดระดับตำบลแสดงในภาคผนวก 2

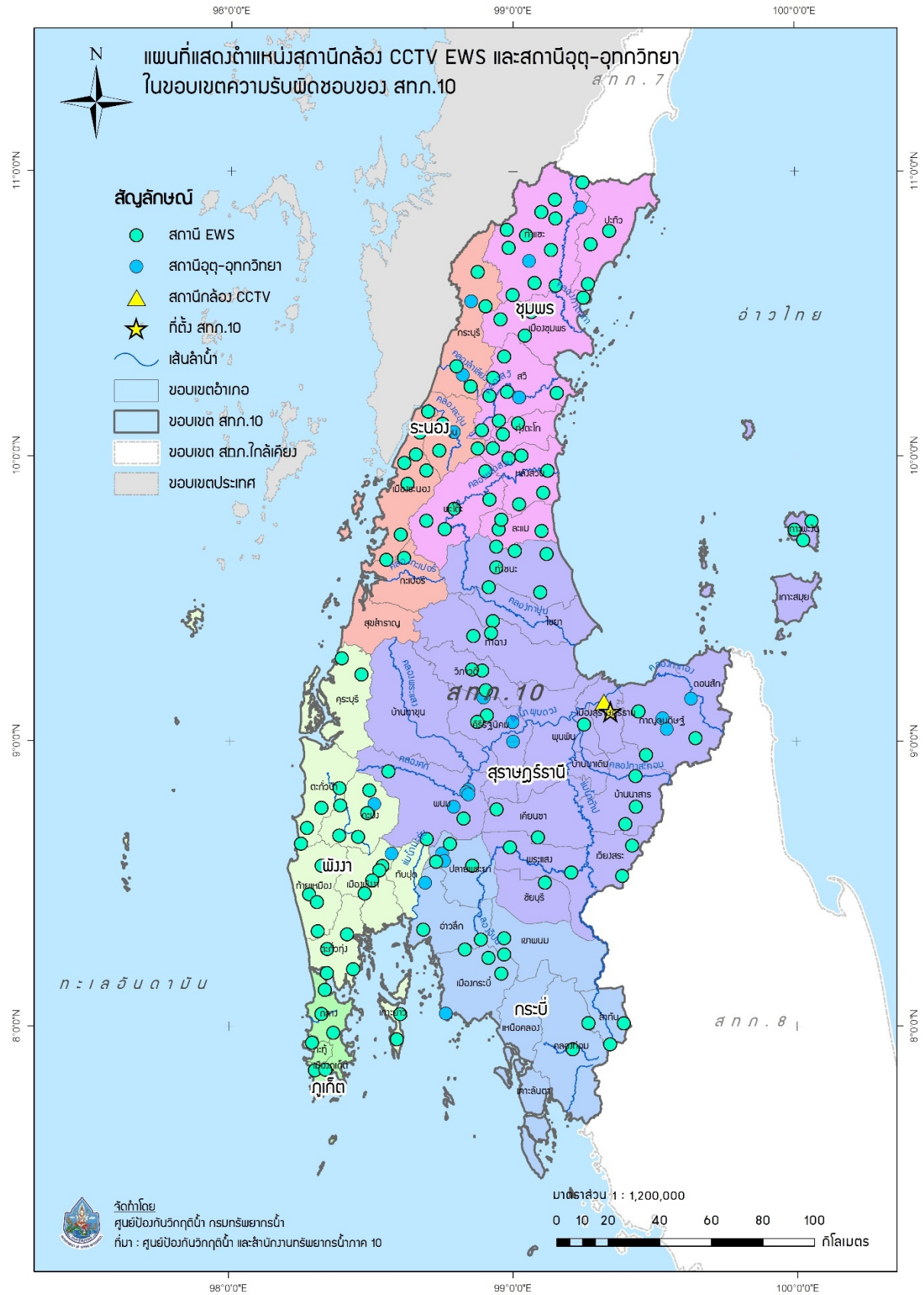


รูปที่ 3 พื้นที่เสี่ยงน้ำท่วมและน้ำท่วมหลากดินถล่มระหว่างเดือนกันยายน – ธันวาคม สำหรับพื้นที่นอกเขตชลประทานในขอบเขตสำนักงานทรัพยากรน้ำภาค 10

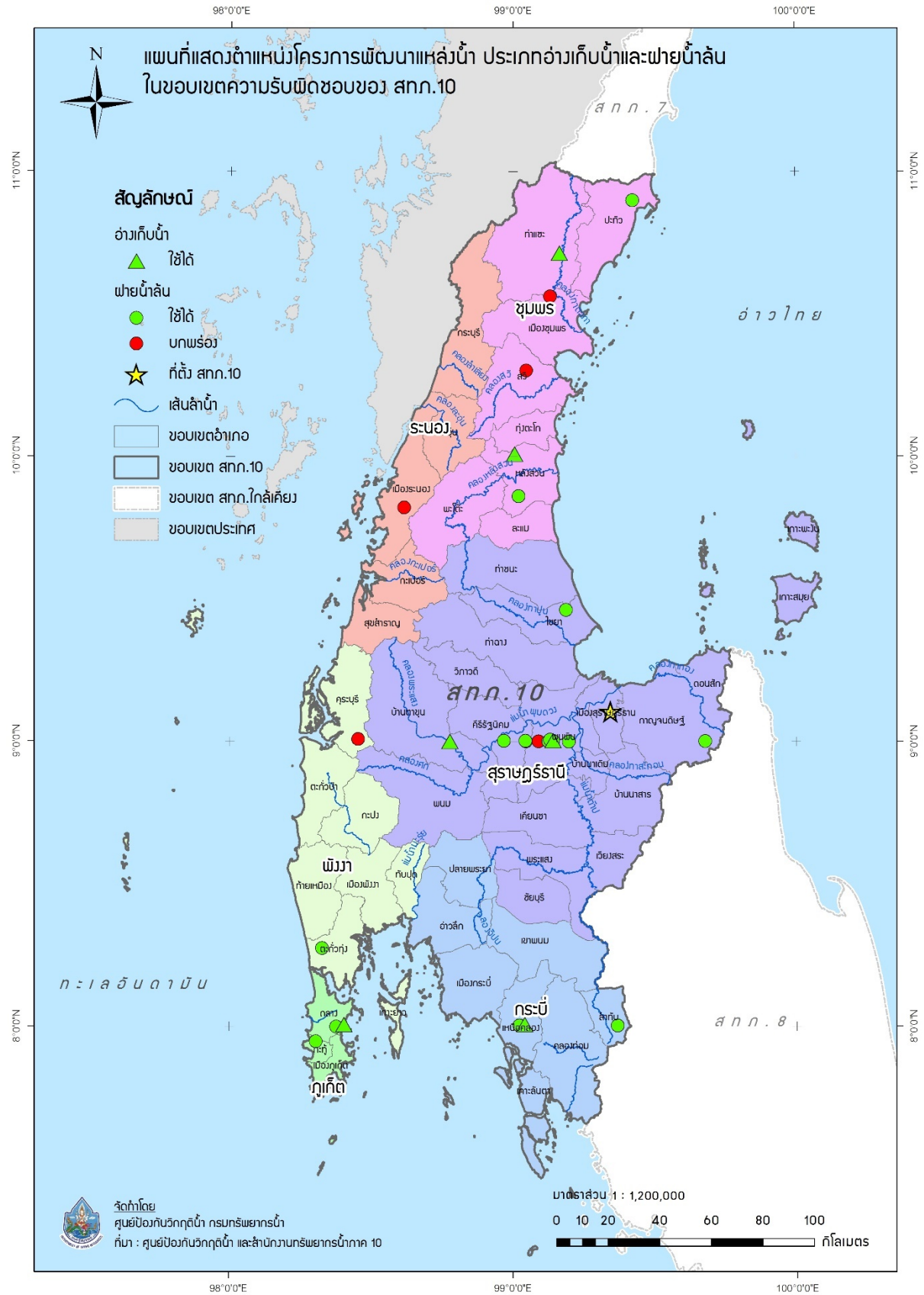
ข้อมูลความพร้อมด้านอุปกรณ์/เครื่องมือ/อาคารชลศาสตร์ :

3. ความพร้อมด้านสถานีตรวจวัดสถานการณ์น้ำ จำนวน 159 สถานี ประกอบด้วย
 - 3.1 ระบบปฏิบัติการเฝ้าระวังและเตือนภัยล่วงหน้า น้ำหลาก-ดินถล่ม (Early Warning System) จำนวน 136 สถานี (<http://ews.dwr.go.th/ews/>)
 - 3.2 ระบบกล้อง CCTV จำนวน 1 สถานี และสถานีอุตุนิยมวิทยา จำนวน 22 สถานี (รายละเอียดแสดงดังรูปที่ 4 และรายละเอียดของสถานีตรวจวัดสภาพน้ำทางไกลอัตโนมัติและCCTVในภาคผนวก 3 และสามารถดูรายละเอียดได้ที่เว็บไซต์ <http://mekhala.dwr.go.th/>)
4. ความพร้อมด้านอุปกรณ์และเครื่องมือ
 - 4.1 เครื่องสูบน้ำ จำนวน 21 เครื่อง ใช้งานได้ 11 เครื่อง ประกอบด้วย
 - เครื่องสูบน้ำขนาด 10 นิ้ว จำนวน 1 เครื่อง (ใช้งานได้ 0 เครื่อง)
 - เครื่องสูบน้ำขนาด 12 นิ้ว จำนวน 15 เครื่อง (ใช้งานได้ 11 เครื่อง)
 - เครื่องสูบน้ำขนาด 26 นิ้ว จำนวน 1 เครื่อง (ใช้งานได้ 0 เครื่อง)
 - เครื่องสูบน้ำขนาด 30 นิ้ว จำนวน 4 เครื่อง (ใช้งานได้ 0 เครื่อง)
 - 4.2 รถบรรทุกน้ำ จำนวน 8 คัน ใช้งานได้ 6 คัน ประกอบด้วย
 - รถยนต์บรรทุกน้ำ จำนวน 2 คัน (ใช้งานได้ 2 คัน)
 - รถยนต์บรรทุก 6 ล้อ จำนวน 3 คัน (ใช้งานได้ 3 คัน)
 - รถยนต์บรรทุก 6 ล้อ (NGV) จำนวน 1 คัน (ใช้งานได้ 0 คัน)
 - รถยนต์บรรทุก 6 ล้อ พร้อมเครน จำนวน 1 คัน (ใช้งานได้ 1 คัน)
 - รถยนต์บรรทุก 10 ล้อ พร้อมเครน จำนวน 1 คัน (ใช้งานได้ 0 คัน)
 - 4.3 ชุดประปาสนาม จำนวน 2 ชุด (ใช้งานได้ 0 ชุด)
5. ความพร้อมด้านความมั่นคงของอ่างเก็บน้ำและฝาย จำนวน 51 แห่ง มีรายละเอียด ดังนี้
 - 5.1 อ่างเก็บน้ำ จำนวน 12 แห่ง (ใช้งานได้ 11 แห่ง)
 - 5.2 ฝาย จำนวน 39 แห่ง (ใช้งานได้ 28 แห่ง)

รายละเอียดของความพร้อมด้านความมั่นคงของอ่างเก็บน้ำและฝายแสดงดังรูปที่ 5 และรายละเอียดของความพร้อมด้านความมั่นคงของอ่างเก็บน้ำและฝายในภาคผนวก 4
6. ข้อมูลแหล่งน้ำธรรมชาติในพื้นที่สำนักงานทรัพยากรน้ำภาค 10 (สุราษฎร์ธานี) จำนวน 1 แห่ง รายละเอียดในภาคผนวก 5



รูปที่ 4 ตำแหน่งสถานีตรวจวัดสภาพน้ำทางไกลอัตโนมัติ CCTV EWS และ สถานีอุตุ-อุทกวิทยา ในเขตพื้นที่ความรับผิดชอบของสำนักงานทรัพยากรน้ำภาค 10



รูปที่ 5 ตำแหน่งโครงการพัฒนาแหล่งน้ำประเภทอ่างเก็บน้ำและฝายน้ำล้น ในเขตพื้นที่ความรับผิดชอบของสำนักงานทรัพยากรน้ำภาค 10

ข้อมูลความร่วมมือด้านบุคลากร :

7. เจ้าหน้าที่ด้านเฝ้าระวังสถานการณ์ด้านภาวะน้ำท่วมและภาวะน้ำแล้ง จำนวน 18 ราย

ลำดับ	ชื่อ-นามสกุล	สถานที่	เบอร์โทรศัพท์
1	นายสาธิต รัตนสิงห์	สุราษฎร์ธานี	081-5933941
2	นายศักดิ์ชัย ตันติวิวัฒน์	สุราษฎร์ธานี	089-2058165
3	นายสุทิน เพชรเกลี้ยง	สุราษฎร์ธานี	089-5915625
4	นายคุณยธรรม ทวีขันธ์	สุราษฎร์ธานี	089-2020737
5	นายธเนศ การพร้อม	สุราษฎร์ธานี	081-8922348
6	นายภาณุพล ภิโสภณ	สุราษฎร์ธานี	084-8747455
7	นายวัลลภ ธีรวัฒนาสาร	สุราษฎร์ธานี	085-6540006
8	นายศักดิ์ชัย ตันติวิวัฒน์	สุราษฎร์ธานี	089-2058165
9	นายสุรียา ครุทวิสัย	สุราษฎร์ธานี	086-7413466
10	นายธีระวัฒน์ ศรีนาค	สุราษฎร์ธานี	087-3880607
11	นางสาวปิยนิตย์ ชูแดง	สุราษฎร์ธานี	086-4756356
12	นายจรูญ ชุมแก่น	สุราษฎร์ธานี	089-4743022
13	นายพิพัฒน์ สิทธิสาร	สุราษฎร์ธานี	083-1764143
14	นายวิโรจน์ ชัยสิทธิ์	สุราษฎร์ธานี	087-8846272
15	นายฉลอง ลีสง่า	สุราษฎร์ธานี	089-8737357
16	นางสาวพูนธนา วงศ์วิทยาศักดิ์	สุราษฎร์ธานี	080-1439853
17	นายวินัย ชิตเดชะ	สุราษฎร์ธานี	084-3050457
18	นางสาวสุวรรณี ดาราไก่อ	สุราษฎร์ธานี	081-8233728

8. เจ้าหน้าที่ด้านการปฏิบัติงานเชิงพื้นที่รายจังหวัด จำนวน 17 ราย

ลำดับ	ชื่อ-นามสกุล	สถานที่	เบอร์โทรศัพท์
1	นายคุณยธรรม ทวีขันธ์	ภูเก็ต/พังงา/ระนอง/ ชุมพร/กระบี่/สุราษฎร์ธานี	089-2020737
2	นายธเนศ การพร้อม	ภูเก็ต/พังงา/ระนอง/ ชุมพร/กระบี่/สุราษฎร์ธานี	081-8922348
3	นายณัฐยศ ดอกขัน	ภูเก็ต/พังงา/ระนอง/ ชุมพร/กระบี่/สุราษฎร์ธานี	094-8653344
4	นายเดชา ช่วยนิล	ภูเก็ต/พังงา/ระนอง/ ชุมพร/กระบี่/สุราษฎร์ธานี	081-6772802

ลำดับ	ชื่อ-นามสกุล	สถานที่	เบอร์โทรศัพท์
5	นายปิยวัฒน์ รัตนคช	ภูเก็ต/พังงา/ระนอง/ ชุมพร/กระบี่/สุราษฎร์ธานี	099-6192419
6	นายประเสริฐ บัวดำ	ภูเก็ต/พังงา/ระนอง/ ชุมพร/กระบี่/สุราษฎร์ธานี	089-8422968
7	นายเชาวลิต วัฒนพันธ์	ภูเก็ต/พังงา/ระนอง/ ชุมพร/กระบี่/สุราษฎร์ธานี	081-4784463
8	นายวะรงค์ พัฒนเข้ม	ภูเก็ต/พังงา/ระนอง/ ชุมพร/กระบี่/สุราษฎร์ธานี	081-3702140
9	นายลัทธศักดิ์ คงทรัพย์	ภูเก็ต/พังงา/ระนอง/ ชุมพร/กระบี่/สุราษฎร์ธานี	082-4148508
10	นายวัลลภ ธีรพัฒนสาร	ภูเก็ต	085-6540006
11	นางสาวสายรุ้ง สุขสวัสดิ์	ภูเก็ต	089-4699964
12	นางสาวกัญติมา ถิ่นบาง เดี่ยว	พังงา	089-8741829
13	นางสาวพัชรารรณ แซ่ จั่น	ระนอง	089-8713468
14	นายเดชา ช่วยนิล	ชุมพร	081-6772802
15	นายสุรียา ครุทวิสัย	กระบี่	086-7413466
16	นายศักดิ์ชัย ตันติวิวัฒน์	สุราษฎร์ธานี	089-2058165
17	นายพิชาญ ตันติวิวัฒน์	สุราษฎร์ธานี	081-6933190

9. รายชื่อผู้รู้ประจำสถานีเตือนภัยล่วงหน้าน้ำหลาก-ดินถล่มในพื้นที่ จำนวน 136 ราย รายละเอียดของรายชื่อและเบอร์โทรศัพท์ผู้รู้ในภาคผนวก 3

แผนปฏิบัติการบรรเทาภาวะน้ำท่วม :

10. แผนปฏิบัติการเพื่อรับสถานการณ์น้ำท่วมหลากดินโคลนถล่มประจำเดือนกรกฎาคม 2563 ถึง มกราคม 2564 มีรายละเอียดดังรูปที่ 6 ประกอบด้วย

จุดที่	ตำบล	อำเภอ	จังหวัด	ขนาด เครื่อง สูบน้ำ	จำนวน (เครื่อง)	ผู้รับผิดชอบ	เบอร์โทรศัพท์
1	กระบี่ ใหญ่	เมือง	กระบี่	12	1	นายธเนศ การพร้อม	081-8922348
2	บ้านนา	เมือง	ชุมพร	12	1	นายธเนศ การพร้อม	081-8922348
3	ปากจั่น	กระบี่	ระนอง	12	1	นายธเนศ การพร้อม	081-8922348
4	บางม่วง	ตะกั่วป่า	พังงา	12	1	นายธเนศ การพร้อม	081-8922348
5	กะรน	เมือง	ภูเก็ต	12	1	นายณัฐยศ ดอกขัน	094-8653344
6	ท่าข้าม	พุนพิน	สุราษฎร์ธานี	12	2	นายณัฐยศ ดอกขัน	094-8653344
7	ท่าอุแท	กาญจนดิษฐ์	สุราษฎร์ธานี	12	1	นายณัฐยศ ดอกขัน	094-8653344
8	คลองหิน	อ่าวลึก	กระบี่	12	1	นายณัฐยศ ดอกขัน	094-8653344



รูปที่ 6 ตำแหน่งจุดติดตั้งเครื่องสูบน้ำ ช่วยเหลือน้ำท่วมช่วงเดือนกรกฎาคม - มกราคม
ในเขตพื้นที่ความรับผิดชอบของสำนักงานทรัพยากรน้ำภาค 10

ภาคผนวก 1

พื้นที่เสี่ยงน้ำท่วม และน้ำท่วมหลากเดือนมิถุนายน – สิงหาคม
สำหรับพื้นที่นอกเขตชลประทาน
ในขอบเขตสำนักงานทรัพยากรน้ำภาค 10

พื้นที่เสี่ยงน้ำท่วมและน้ำท่วมหลากเดือนมิถุนายนถึงสิงหาคมสำหรับพื้นที่นอกเขตชลประทานในขอบเขตสำนักงานทรัพยากรน้ำภาค 10

จังหวัด	อำเภอ	ตำบล	พื้นที่เสี่ยงน้ำท่วมและน้ำท่วมหลาก (ไร่)				
			น้อย	ปานกลาง	มาก	ผลรวมทั้งหมด	
กระบี่	คลองท่อม	คลองท่อมเหนือ	66,289.30			66,289.30	
		พุดดินนา	56,073.08			56,073.08	
ชุมพร	ท่าแซะ	นากระตาม		7.25		7.25	
		รับร้อ	84,903.88			84,903.88	
	ทุ่งตะโก	ช่องไม้แก้ว		2,995.15		2,995.15	
		ตะโก		13,721.64		13,721.64	
		ทุ่งตะไคร		12,512.08		12,512.08	
		ปากตะโก		10,174.93		10,174.93	
		ปะทิว	สะพลี		1.78		1.78
		พะโต๊ะ	ปังหวาน		0.30		0.30
		ปากทรง	42,335.43			42,335.43	
		พระรักษ์		0.26		0.26	
เมืองชุมพร		ขุนกระทิง		1,929.83		1,929.83	
		ตากแดด		12,821.49		12,821.49	
		ท่าตะเภา		41.89		41.89	
		ท่ายาง		11,537.73		11,537.73	
		ทุ่งคา		13,555.77		13,555.77	
		นาชะอัง		15,204.88		15,204.88	
		นาทุ่ง		5,281.89		5,281.89	
		บางลึก		17,442.23		17,442.23	
		บางหมาก		21,112.73		21,112.73	
		บ้านนา		0.12		0.12	
		ปากน้ำ		3,349.85		3,349.85	
		วังไผ่		6,451.36		6,451.36	
		วิสัยเหนือ		7,480.29		7,480.29	
		หาดทรายรี		7,305.15		7,305.15	
		หาดพันไกร		10,886.52		10,886.52	
ละแม		ทุ่งควาวัด		27,756.00		27,756.00	
		ทุ่งหลวง		39,915.52		39,915.52	
		ละแม		36,978.89		36,978.89	
		สวนแตง		23,539.25		23,539.25	
สวี		ครน		5,515.34		5,515.34	
		ด่านสวี		14,861.49		14,861.49	
		ท่าหิน		29,001.26		29,001.26	
		ทุ่งระยะ		2.41		2.41	
		นาโพธิ์		20,044.31		20,044.31	
		นาสัก		1,277.54		1,277.54	
		ปากแพรก		5,912.70		5,912.70	

ที่มาข้อมูล:

-Area-Based (2561): สทนช.

-ภาพถ่ายดาวเทียมพื้นที่น้ำท่วมรายเดือน 7 ปี (พ.ศ.2554-2560): GISTDA

-พื้นที่เสี่ยงภัยน้ำท่วมหลากดินโคลนถล่ม 12 ปี (พ.ศ.2549-2561) :สวพ. กรมทรัพยากรน้ำ

พื้นที่เสี่ยงน้ำท่วมและน้ำท่วมหลากเดือนมิถุนายนถึงสิงหาคมสำหรับพื้นที่นอกเขตชลประทานในขอบเขตสำนักงานทรัพยากรน้ำภาค 10

จังหวัด	อำเภอ	ตำบล	พื้นที่เสี่ยงน้ำท่วมและน้ำท่วมหลาก (ไร่)			
			น้อย	ปานกลาง	มาก	ผลรวมทั้งหมด
		วิสัยใต้		8,258.57		8,258.57
		สวี		1,872.24		1,872.24
	หลังสวน	ชั้นเงิน		4,541.60		4,541.60
		ท่ามะปลา		8,869.18		8,869.18
		นาขา	17,041.48	18,579.81		35,621.28
		นาพญา		29,927.33		29,927.33
		บางน้ำจืด		22,566.49		22,566.49
		บางมะพร้าว		15,973.49		15,973.49
		บ้านควน		62,145.29		62,145.29
		ปากน้ำ		2,566.11		2,566.11
		พ้อแดง		5,613.98		5,613.98
		วังตะกอก		16,337.20		16,337.20
		หลังสวน		54.91		54.91
		หาดยาย		29,199.37		29,199.37
		แหลมทราย		7,987.03		7,987.03
พังงา	กะปง	รมณีย์	41,862.59			41,862.59
		เหมาะ	88,190.24			88,190.24
		เหล	25,739.44			25,739.44
	กระบี่	กระบี่	25,980.49			25,980.49
	ตะกั่วทุ่ง	กะเหล	96,852.21			96,852.21
		คลองเคียน	22,391.74			22,391.74
		หล่อยุง	33,901.07			33,901.07
	ตะกั่วป่า	คึกคัก	58,620.53			58,620.53
		ตำตัว	17,731.56			17,731.56
		บางไทร	38,945.83			38,945.83
		บางม่วง	42,014.85			42,014.85
	ท้ายเหมือง	ทุ่งมะพร้าว	45,937.49			45,937.49
		ลำภี	91,440.41			91,440.41
	เมืองพังงา	นบปริง	76,571.37			76,571.37
ภูเก็ต	กะทู้	กมลา	6,951.74			6,951.74
	ถลาง	เชิงทะเล	10,127.68			10,127.68
		เทพกระษัตรี	20,745.86			20,745.86
		ไม้ขาว	15,606.32			15,606.32
ระนอง	กระบี่	จ.ป.ร.	109,964.75			109,964.75
		ลำเลียง	27,286.80			27,286.80
	กะเปอร์	กะเปอร์	36,699.63			36,699.63
		ม่วงกลวง	5,549.20			5,549.20
	เมืองระนอง	บางรี	5,837.85			5,837.85

ที่มาข้อมูล:

-Area-Based (2561): สทนช.

-ภาพถ่ายดาวเทียมพื้นที่น้ำท่วมรายเดือน 7 ปี (พ.ศ.2554-2560): GISTDA

-พื้นที่เสี่ยงภัยน้ำท่วมหลากดินโคลนถล่ม 12 ปี (พ.ศ.2549-2561) :สวพ. กรมทรัพยากรน้ำ

พื้นที่เสี่ยงน้ำท่วมและน้ำท่วมหลากเดือนมิถุนายนถึงสิงหาคมสำหรับพื้นที่นอกเขตชลประทานในขอบเขตสำนักงานทรัพยากรน้ำภาค 10

จังหวัด	อำเภอ	ตำบล	พื้นที่เสี่ยงน้ำท่วมและน้ำท่วมหลาก (ไร่)			
			น้อย	ปานกลาง	มาก	ผลรวมทั้งหมด
		ราชกรูด	29,182.21			29,182.21
สุราษฎร์ธานี	กาญจนดิษฐ์	กะแดะ		30.45		30.45
		ช้างขวา		19.85		19.85
		ตะเคียนทอง		6,741.66		6,741.66
		ท่าทอง		11,338.74		11,338.74
		ท่าทองใหม่		3,201.02		3,201.02
		ท่าอูแท		11,884.58		11,884.58
		ทุ่งกง		274.08		274.08
		พลายวาส		20,554.45		20,554.45
	เคียนซา	เขาตอก		20,689.71	231.80	20,921.51
		เคียนซา		18,739.85	729.78	19,469.63
		บ้านเสด็จ		336.73		336.73
		พ่วงพรมคร		11,935.19	1,165.29	13,100.49
		อรัญคามวารี		15,007.17	773.89	15,781.05
	ไชยา	ตลาดไชยา		2,630.56		2,630.56
		ตะกรบ		16,800.08		16,800.08
		ทุ่ง		15,053.52		15,053.52
		ป่าเว		10,869.40		10,869.40
		พุมเรียง		977.18		977.18
		เลม็ด		1,154.66		1,154.66
	ดอนสัก	ชลคราม		948.51		948.51
		ไชยคราม		4,292.23		4,292.23
		ดอนสัก		11,639.57		11,639.57
		ปากแพรก		5,942.04		5,942.04
	ท่าฉาง	เขาถ่าน		23,093.21		23,093.21
		คลองไทร		17,347.21		17,347.21
		ท่าเคย		10,289.90		10,289.90
		ท่าฉาง		9,724.61		9,724.61
		เสวีียด		2,376.42		2,376.42
	ท่าชนะ	คันธุลี		4.91		4.91
		ท่าชนะ		3,628.48		3,628.48
		ประสงค์		1,645.13		1,645.13
		วัง		14,803.65		14,803.65
		สมอทอง		1,251.25		1,251.25
	บ้านนาเดิม	ทรัพย์ทวี		25,526.86	1,752.71	27,279.57
		ท่าเรือ		8,651.60	367.19	9,018.79
		นาใต้		1,441.92		1,441.92
		บ้านนา		27,190.19		27,190.19

ที่มาข้อมูล:

-Area-Based (2561): สทนช.

-ภาพถ่ายดาวเทียมพื้นที่น้ำท่วมรายเดือน 7 ปี (พ.ศ.2554-2560): GISTDA

-พื้นที่เสี่ยงภัยน้ำท่วมหลากดินโคลนถล่ม 12 ปี (พ.ศ.2549-2561) :สวพ. กรมทรัพยากรน้ำ

พื้นที่เสี่ยงน้ำท่วมและน้ำท่วมหลากเดือนมิถุนายนถึงสิงหาคมสำหรับพื้นที่นอกเขตชลประทานในขอบเขตสำนักงานทรัพยากรน้ำภาค 10

จังหวัด	อำเภอ	ตำบล	พื้นที่เสี่ยงน้ำท่วมและน้ำท่วมหลาก (ไร่)			
			น้อย	ปานกลาง	มาก	ผลรวมทั้งหมด
	บ้านนาสาร	คลองปราบ		390.88		390.88
		ควนศรี		21,770.37	458.73	22,229.09
		ท่าชี		18,906.89	1,034.65	19,941.55
		น้ำพุ		17,133.41		17,133.41
		พรุพี		1,512.82		1,512.82
	พนม	พลุเถื่อน	50,140.68			50,140.68
	พระแสง	ไทรโสภา	54,254.34			54,254.34
		บางสวรรค์	755.03			755.03
		สินเจริญ		14,001.58	278.52	14,280.10
		สินปูน	27,742.30	40,638.13	174.65	68,555.09
		อี่ปัน	67,876.14	13,630.51	14,404.94	95,911.60
	พุนพิน	กรูด		12,831.42	1,323.75	14,155.17
		เขาหัวควาย		13,229.08	880.15	14,109.23
		ตะปาน		8,624.19	307.75	8,931.94
		ท่าข้าม		13,887.04	191.47	14,078.51
		ท่าโรงช้าง		30,094.79	1,193.97	31,288.76
		ท่าสะท้อน		10,231.70	1,163.41	11,395.11
		น้ำรอบ		18,204.04		18,204.04
		บางมะเตือ		7,705.42		7,705.42
		พุนพิน		4,061.76		4,061.76
		มะลวน		12,041.62		12,041.62
		ลีเล็ด		4,972.29		4,972.29
		ศรีวิชัย		10,013.09		10,013.09
		หนองไทร		16,735.15		16,735.15
		หัวเตย		7,237.92		7,237.92
	เมืองสุราษฎร์ธานี	คลองฉนาก		245.10		245.10
		คลองน้อย		11,181.08		11,181.08
		ตลาด		1.08		1.08
		บางกุ้ง		755.32		755.32
		บางชนะ		2,649.55		2,649.55
		บางไทร		1,365.48		1,365.48
		บางใบไม้		7,591.70		7,591.70
		บางโพธิ์		9,758.96		9,758.96
		มะขามเตี้ย		1,067.17		1,067.17
		วัดประดู่		3,326.21		3,326.21
	เวียงสระ	เขานินพันธ์		1,759.80		1,759.80
		คลองฉนวน		32,582.44	266.64	32,849.08
		ทุ่งหลวง		33,864.87	651.13	34,515.99

ที่มาข้อมูล:

-Area-Based (2561): สทนช.

-ภาพถ่ายดาวเทียมพื้นที่น้ำท่วมรายเดือน 7 ปี (พ.ศ.2554-2560): GISTDA

-พื้นที่เสี่ยงภัยน้ำท่วมหลากดินโคลนถล่ม 12 ปี (พ.ศ.2549-2561) :สวพ. กรมทรัพยากรน้ำ

พื้นที่เสี่ยงน้ำท่วมและน้ำท่วมหลากเดือนมิถุนายนถึงสิงหาคมสำหรับพื้นที่นอกเขตชลประทานในขอบเขตสำนักงานทรัพยากรน้ำภาค 10

จังหวัด	อำเภอ	ตำบล	พื้นที่เสี่ยงน้ำท่วมและน้ำท่วมหลาก (ไร่)			
			น้อย	ปานกลาง	มาก	ผลรวมทั้งหมด
		เวียงสระ		10,471.75	193.26	10,665.01
ผลรวมทั้งหมด (ไร่)			1,441,543.57	1,365,623.59	27,543.68	2,834,710.84

ที่มาข้อมูล:

-Area-Based (2561): สทนช.

-ภาพถ่ายดาวเทียมพื้นที่น้ำท่วมรายเดือน 7 ปี (พ.ศ.2554-2560): GISTDA

-พื้นที่เสี่ยงภัยน้ำท่วมหลากดินโคลนถล่ม 12 ปี (พ.ศ.2549-2561) :สวพ. กรมทรัพยากรน้ำ

ภาคผนวก 2

พื้นที่เสี่ยงน้ำท่วม และน้ำท่วมหลากเดือนกันยายน - ธันวาคม
สำหรับพื้นที่นอกเขตชลประทาน
ในขอบเขตสำนักงานทรัพยากรน้ำภาค 10

พื้นที่เสี่ยงน้ำท่วมและน้ำท่วมหลากเดือนกันยายนถึงธันวาคมสำหรับพื้นที่นอกเขตชลประทานในขอบเขตสำนักงานทรัพยากรน้ำภาค 10

จังหวัด	อำเภอ	ตำบล	พื้นที่เสี่ยงน้ำท่วมและน้ำท่วมหลาก (ไร่)					
			น้อย	ปานกลาง	มาก	ผลรวมทั้งหมด		
ชุมพร	ท่าแซะ	นากระตาม		7.25		7.25		
		สลุย	34,361.82			34,361.82		
		สองพี่น้อง	98,938.05			98,938.05		
	ทุ่งตะโก	หินแก้ว	หินแก้ว	57,596.81			57,596.81	
			ช่องไม้แก้ว	37,515.94	2,995.15		40,511.10	
		ตะโก		13,721.64		13,721.64		
		ทุ่งตะไคร		12,512.08		12,512.08		
		ปากตะโก		10,174.93		10,174.93		
		ปะทิว	ชุมโค	63,658.07			63,658.07	
			สะพลี	55,476.39	3.55		55,479.94	
	พะโต๊ะ	ปังหวาน	ปังหวาน		0.30		0.30	
			พระรักษ์	43,137.70	0.26		43,137.95	
			พะโต๊ะ	59,383.43			59,383.43	
	เมืองชุมพร	ขุนกระทิง	ขุนกระทิง		1,929.83		1,929.83	
			ตากแดด		12,821.49		12,821.49	
			ถ้ำสิงห์	14,598.76			14,598.76	
			ท่าตะเภา		41.89		41.89	
			ท่ายาง		11,537.73		11,537.73	
			ทุ่งคา		13,555.77		13,555.77	
			นาชะอัง	0.17	15,204.88		15,205.05	
			นาทุ่ง		5,281.89		5,281.89	
			บางลึก		17,442.23		17,442.23	
			บางหมาก		21,112.73		21,112.73	
			บ้านนา		0.12		0.12	
			ปากน้ำ		3,349.85		3,349.85	
			วังไผ่		6,451.36		6,451.36	
			วังใหม่	44,969.80			44,969.80	
					วิสัยเหนือ		7,480.29	
	หาดทรายรี				7,305.15		7,305.15	
	หาดพันไกร				10,886.52		10,886.52	
	ละแม	ทุ่งควาวัด				27,756.00		27,756.00
		ทุ่งหลวง				39,915.52		39,915.52
			ละแม	12,585.14		36,978.89	49,564.03	
สวนแดง			0.86	23,539.25		23,540.11		
สวี			เขาค่าย	28,824.65			28,824.65	
	เขาทะลุ	32,505.64			32,505.64			
		ครน		5,515.34		5,515.34		
		ด่านสวี	285.55		14,861.49	15,147.05		

ที่มาข้อมูล:

-Area-Based (2561): สทนช.

-ภาพถ่ายดาวเทียมพื้นที่น้ำท่วมรายเดือน 7 ปี (พ.ศ.2554-2560): GISTDA

-พื้นที่เสี่ยงภัยน้ำท่วมหลากดินโคลนถล่ม 12 ปี (พ.ศ.2549-2561) :สวพ. กรมทรัพยากรน้ำ

พื้นที่เสี่ยงน้ำท่วมและน้ำท่วมหลากเดือนกันยายนถึงธันวาคมสำหรับพื้นที่นอกเขตชลประทานในขอบเขตสำนักงานทรัพยากรน้ำภาค 10

จังหวัด	อำเภอ	ตำบล	พื้นที่เสี่ยงน้ำท่วมและน้ำท่วมหลาก (ไร่)			
			น้อย	ปานกลาง	มาก	ผลรวมทั้งหมด
		ท่าหิน	1.10		29,001.26	29,002.36
		ทุ่งระยะ	55,317.31	2.41		55,319.72
		นาโพธิ์		20,044.31		20,044.31
		นาสัก	84,861.95	1,277.54		86,139.48
		ปากแพรก		5,912.70		5,912.70
		วิสัยใต้	35,102.67	8,258.57		43,361.24
		สวี		1,872.24		1,872.24
	หลังสวน	ชั้นเงิน		4,541.60		4,541.60
		ท่ามะปลา		8,869.18		8,869.18
		นาขา		18,579.81		18,579.81
		นาพญา	0.42	29,927.33		29,927.75
		บางน้ำจืด		22,566.49		22,566.49
		บางมะพร้าว	0.00	15,973.49		15,973.50
		บ้านควน	4.14	62,145.29		62,149.43
		ปากน้ำ		2,566.11		2,566.11
		พ้อแดง		5,613.98		5,613.98
		วังตะกอก		16,337.20		16,337.20
		หลังสวน		54.91		54.91
		หาดยาย	18,846.82	29,199.37		48,046.18
		แหลมทราย		7,987.03		7,987.03
พังงา	กะปง	เหมาะ	117,586.99			117,586.99
		เหล	51,478.89			51,478.89
	ตะกั่วทุ่ง	กะไหล	32,284.07			32,284.07
		คลองเคียน	44,783.49			44,783.49
		หล่อยูง	101,703.22			101,703.22
	ตะกั่วป่า	คึกคัก	87,930.80			87,930.80
		โคกเคียน	410.35			410.35
		ตะกั่วป่า	18.08			18.08
		บางไทร	13.34			13.34
		บางนายสี	119.54			119.54
	ท้ายเหมือง	ท้ายเหมือง	34,670.04			34,670.04
		ทุ่งมะพร้าว	91,874.98			91,874.98
		ลำภี	137,160.61			137,160.61
	เมืองพังงา	นบปริง	102,095.17			102,095.17
ภูเก็ต	กะทู้	กมลา	3,475.87			3,475.87
	ถลาง	เชิงทะเล	5,063.84			5,063.84
	เมืองภูเก็ต	ฉลอง	3,469.98			3,469.98
		วิชิต	4,030.87			4,030.87

ที่มาข้อมูล:

-Area-Based (2561): สทนช.

-ภาพถ่ายดาวเทียมพื้นที่น้ำท่วมรายเดือน 7 ปี (พ.ศ.2554-2560): GISTDA

-พื้นที่เสี่ยงภัยน้ำท่วมหลากดินโคลนถล่ม 12 ปี (พ.ศ.2549-2561) :สวพ. กรมทรัพยากรน้ำ

พื้นที่เสี่ยงน้ำท่วมและน้ำท่วมหลากเดือนกันยายนถึงธันวาคมสำหรับพื้นที่นอกเขตชลประทานในขอบเขตสำนักงานทรัพยากรน้ำภาค 10

จังหวัด	อำเภอ	ตำบล	พื้นที่เสี่ยงน้ำท่วมและน้ำท่วมหลาก (ไร่)				
			น้อย	ปานกลาง	มาก	ผลรวมทั้งหมด	
ระนอง	กระบุรี	จ.ป.ร.	109,964.75			109,964.75	
		ลำเลียง	27,286.80			27,286.80	
		กะเปอร์	73,399.27			73,399.27	
		เมืองระนอง	8,358.59			8,358.59	
		ราชกรูด	58,364.41			58,364.41	
		ละอุ่น	70,516.58			70,516.58	
สุราษฎร์ธานี	กาญจนดิษฐ์	กะแดะ		30.45		30.45	
		คลองสระ	5,516.59			5,516.59	
		ช้างขวา		19.85		19.85	
		ช้างซ้าย	19,421.97			19,421.97	
		ตะเคียนทอง	9.73	6,741.66		6,751.39	
		ท่าทอง		11,338.08	0.66	11,338.74	
		ท่าทองใหม่		3,201.02		3,201.02	
		ท่าอูแท		11,884.58		11,884.58	
		ทุ่งกง	13.88	274.08		287.96	
		พลายวาส	100.86	20,554.45		20,655.31	
		เคียนซา	เขาคอก		21,094.82	73.06	21,167.88
			เคียนซา		19,717.30	325.31	20,042.60
			บ้านเสด็จ		336.73		336.73
			พ่วงพรมคร		14,189.23	234.82	14,424.05
			อรัญคามวารี		16,131.33	110.38	16,241.70
		ไชยา	ตลาดไชยา		2,630.56		2,630.56
			ตะกรบ		16,754.83	45.25	16,800.08
			ทุ่ง		15,103.45	8.39	15,111.85
			ป่าเว	7.55	10,869.40		10,876.95
			พุมเรียง		979.08		979.08
			เลม็ด	54.95	1,180.59		1,235.54
		ดอนสัก	ชลคราม		948.51		948.51
			ไชยคราม		4,292.23		4,292.23
ดอนสัก			11,639.57		11,639.57		
ปากแพรก			5,942.04		5,942.04		
ท่าฉาง	เขาก่าน			23,194.34		23,194.34	
	คลองไทร	0.42	17,453.09	16.02	17,469.53		
	ท่าเคย		10,442.69	8.40	10,451.10		
	ท่าฉาง		9,765.16		9,765.16		
	เสวียด	121.23	2,376.42		2,497.65		
ท่าชนะ	คลองพา	65,347.60			65,347.60		
	คันฉู้ลี		4.91		4.91		

ที่มาข้อมูล:

-Area-Based (2561): สทนช.

-ภาพถ่ายดาวเทียมพื้นที่น้ำท่วมรายเดือน 7 ปี (พ.ศ.2554-2560): GISTDA

-พื้นที่เสี่ยงภัยน้ำท่วมหลากดินโคลนถล่ม 12 ปี (พ.ศ.2549-2561) :สวพ. กรมทรัพยากรน้ำ

พื้นที่เสี่ยงน้ำท่วมและน้ำท่วมหลากเดือนกันยายนถึงธันวาคมสำหรับพื้นที่นอกเขตชลประทานในขอบเขตสำนักงานทรัพยากรน้ำภาค 10

จังหวัด	อำเภอ	ตำบล	พื้นที่เสี่ยงน้ำท่วมและน้ำท่วมหลาก (ไร่)			
			น้อย	ปานกลาง	มาก	ผลรวมทั้งหมด
		ท่าชนะ		3,628.48		3,628.48
		ประสงค์	8,764.82	1,645.13	1,645.13	12,055.07
		วัง		14,772.29	31.35	14,803.65
		สมอทอง		1,251.25		1,251.25
	บ้านนาเดิม	ทรัพย์ทวี		27,711.19	585.17	28,296.36
		ท่าเรือ		9,095.60		9,095.60
		นาใต้		1,441.92		1,441.92
		บ้านนา		27,190.19		27,190.19
	บ้านนาสาร	คลองปราบ		390.88		390.88
		ควนศรี		22,891.44	21.30	22,912.74
		ท่าชี		19,810.24	681.22	20,491.46
		ทุ่งเตา	29,890.91			29,890.91
		ทุ่งเตาใหม่	5,743.76			5,743.76
		น้ำพุ		17,133.41		17,133.41
		พรุพี		1,512.82		1,512.82
		ลำพูน	14,211.72			14,211.72
	พนม	คลองศก	29,717.20			29,717.20
	พระแสง	ไทรซิ่ง	458.30			458.30
		สาคุ	31.38			31.38
		สินเจริญ	30.20	14,394.73	143.09	14,568.02
		สินปุน	41,646.70	41,101.62	20,648.25	103,396.57
		อู่ป็น	136,566.05	40,108.81	18,210.32	194,885.17
	พุนพิน	กรูด		13,847.08	522.06	14,369.15
		เขาหัวควาย	4,567.81	12,479.78	1,841.41	18,889.00
		ตะปาน		9,051.13	199.14	9,250.27
		ท่าข้าม		14,090.83	54.73	14,145.56
		ท่าโรงช้าง		30,978.97	786.21	31,765.18
		ท่าสะท้อน		11,161.12	335.89	11,497.00
		น้ำรอบ		18,204.04		18,204.04
		บางมะเดื่อ		7,705.42		7,705.42
		พุนพิน		4,061.76		4,061.76
		มะลวน		11,820.23	221.39	12,041.62
		ลีเล็ด		4,972.29		4,972.29
		ศรีวิชัย		9,966.71	46.38	10,013.09
		หนองไทร		16,735.15		16,735.15
		หัวเตย		7,237.92		7,237.92
	เมืองสุราษฎร์ธานี	คลองฉนาก		245.10		245.10
		คลองน้อย		11,181.08		11,181.08

ที่มาข้อมูล:

-Area-Based (2561): สทนช.

-ภาพถ่ายดาวเทียมพื้นที่น้ำท่วมรายเดือน 7 ปี (พ.ศ.2554-2560): GISTDA

-พื้นที่เสี่ยงภัยน้ำท่วมหลากดินโคลนถล่ม 12 ปี (พ.ศ.2549-2561) :สวพ. กรมทรัพยากรน้ำ

พื้นที่เสี่ยงน้ำท่วมและน้ำท่วมหลากเดือนกันยายนถึงธันวาคมสำหรับพื้นที่นอกเขตชลประทานในขอบเขตสำนักงานทรัพยากรน้ำภาค 10

จังหวัด	อำเภอ	ตำบล	พื้นที่เสี่ยงน้ำท่วมและน้ำท่วมหลาก (ไร่)			
			น้อย	ปานกลาง	มาก	ผลรวมทั้งหมด
		ตลาด		1.08		1.08
		บางกุ้ง	2.27	755.32		757.59
		บางชนะ		2,649.55		2,649.55
		บางไทร		1,365.48		1,365.48
		บางไผ่		7,591.70		7,591.70
		บางโพธิ์		9,758.96		9,758.96
		มะขามเตี้ย	2.55	1,067.17		1,069.72
		วัดประดู่	45.78	3,326.21		3,372.00
	วิภาวดี	ตะกุกใต้	15,940.83			15,940.83
		ตะกุกเหนือ	14,764.96			14,764.96
	เวียงสระ	เขานินพันธ์	6.01	1,759.80		1,765.81
		คลองฉนวน	0.00	32,989.07	6.13	32,995.21
		ทุ่งหลวง		34,932.95	310.78	35,243.72
		เวียงสระ		10,767.47	24.69	10,792.15
ผลรวมทั้งหมด (ไร่)			2,337,019.77	1,326,146.37	127,978.55	3,791,144.70

ที่มาข้อมูล:

-Area-Based (2561): สทนช.

-ภาพถ่ายดาวเทียมพื้นที่น้ำท่วมรายเดือน 7 ปี (พ.ศ.2554-2560): GISTDA

-พื้นที่เสี่ยงภัยน้ำท่วมหลากดินโคลนถล่ม 12 ปี (พ.ศ.2549-2561) :สวพ. กรมทรัพยากรน้ำ

ภาคผนวก 3

การตรวจสอบความพร้อมด้านสถานีตรวจวัดสถานการณ์น้ำ
(สถานี Early Warning กล้อง CCTV และสถานีอุตุ-อุทกวิทยา)

การตรวจสอบความพร้อมสถานีเตือนภัยน้ำหลาก - ดินถล่ม (Early Warning System) 2563

สำนักงานทรัพยากรน้ำภาค 10 จ.สุราษฎร์ธานี

วันที่สำรวจ 27 เมษายน 2563

ลำดับ	สถานี	บ้าน	หมู่	ตำบล	อำเภอ	จังหวัด	ศูนย์กลาง	ศูนย์กลางหลัก	รวาง	UTM_N	UTM_E	Lat_y	Long_x	ปีที่ติดตั้ง	สภาพการใช้งาน	ประเภทบ้าน	ชื่อผู้ผู้	เบอร์โทรศัพท์	หมายเหตุ
1	STN0005	บ้านบางมาศ	12	รับร้อ	ท่าชะ	ชุมพร	2101; คลองท่าชะ	ภาคใต้ฝั่งตะวันออก	4730 III	1,186,458	498,313	10.733005	98.984571	2548	ใช้งานได้	สถานีหลัก	นายชัยรัตน์ จันทร์ทอง	089-8713351	
2	STN0006	บ้านทุ่งกระซิงทอง	5	คูริง	ท่าชะ	ชุมพร	2101; คลองท่าชะ	ภาคใต้ฝั่งตะวันออก	4730 I	1,185,601	514,763	10.725226	99.135014	2548	ใช้งานได้	สถานีหลัก	นางเรวดี ศรีสุข	086-1612418	
3	STN0215	บ้านธรรมเจริญ	10	หงษ์เจริญ	ท่าชะ	ชุมพร	2101; คลองท่าชะ	ภาคใต้ฝั่งตะวันออก	4830 IV	1,200,366	510,970	10.858775	99.100370	2551	ใช้งานได้	สถานีหลัก	นายสามารถ พรหมคลัง	09-7126-4317	
4	STN0225	บ้านรุ่งเรือง	20	ละแม	ละแม	ชุมพร	2104; ภาคใต้ฝั่งตะวันออกส่วนที่ 2	ภาคใต้ฝั่งตะวันออก	4728 II	1,077,201	494,380	9.744833	98.948760	2551	ใช้งานได้	สถานีหลัก	น.ส.อารียา บุญเนื่อง	085-7945875	
5	STN0489	บ้านเนินสำลี	4	สะพือ	ปะทิว	ชุมพร	2102; ภาคใต้ฝั่งตะวันออกตอนบน	ภาคใต้ฝั่งตะวันออก	4830 II	1,172,377	529,036	10.605542	99.265443	2553(SP2)	ใช้งานได้	สถานีหลัก	นายณัฐภูมิ พิทยังผล	08-8384-7109	
6	STN0490	บ้านหนองจระเข้	5	นาชะอัง	เมืองชุมพร	ชุมพร	2101; คลองท่าชะ	ภาคใต้ฝั่งตะวันออก	4830 III	1,167,147	527,225	10.558255	99.248849	2553(SP2)	ใช้งานได้	สถานีหลัก	นายธัญญา สุธรรม	089-5883572	
7	STN0491	บ้านห้วยเหมือง	13	นาขา	หลังสวน	ชุมพร	2102; ภาคใต้ฝั่งตะวันออกตอนบน	ภาคใต้ฝั่งตะวันออก	4729 II	1,108,679	492,127	10.029536	98.928157	2553(SP2)	ใช้งานได้	สถานีหลัก	นายปรณิ จันทรสุข	089-5883572	TOT .172.21.0.73
8	STN0492	บ้านหินช้างสี	13	วังตะกอก	หลังสวน	ชุมพร	2103; คลองหลังสวน	ภาคใต้ฝั่งตะวันออก	4828 IV	1,104,711	498,280	9.993655	98.984306	2553(SP2)	ใช้งานได้	สถานีหลัก	น.ส.สุนิสา เหล็กทอง	08-5474-2277	
9	STN0493	บ้านเขาแดง	11	วังตะกอก	หลังสวน	ชุมพร	2103; คลองหลังสวน	ภาคใต้ฝั่งตะวันออก	4829 III	1,105,813	503,249	10.003621	99.029646	2553(SP2)	ใช้งานได้	สถานีหลัก	นายสุมล สงระอ	08-6106-1688	
10	STN0494	บ้านถาวร	10	ตะโก	ทุ่งตะโก	ชุมพร	2102; ภาคใต้ฝั่งตะวันออกตอนบน	ภาคใต้ฝั่งตะวันออก	4729 II	1,114,053	496,044	10.078148	98.963895	2553(SP2)	ใช้งานได้	สถานีหลัก	นายเจศักดิ์ รุ่งช่วง	08-0878-4697	ToT.172.21.0.128
11	STN0495	บ้านวังทอง	8	ทะเลทรัพย์	ปะทิว	ชุมพร	2101; คลองท่าชะ	ภาคใต้ฝั่งตะวันออก	4830 II	1,187,839	530,049	10.745374	99.274829	2553(SP2)	ใช้งานได้	สถานีหลัก	นายชาญชัย แฉงังกล	089-5901748	
12	STN0571	บ้านพันวาล4	20	รับร้อ	ท่าชะ	ชุมพร	2101; คลองท่าชะ	ภาคใต้ฝั่งตะวันออก	4730 I	1,193,434	497,540	10.796097	98.977497	2553	ใช้งานได้	สถานีหลัก	นายไชยเชษฐ์ ศิริสุทธิโชติณ	08-5691-8944	
13	STN0572	บ้านบางฝนตก	18	รับร้อ	ท่าชะ	ชุมพร	2101; คลองท่าชะ	ภาคใต้ฝั่งตะวันออก	4730 I	1,191,279	505,072	10.776604	99.046394	2553	ใช้งานได้	สถานีหลัก	นายสามารถ เปียรศรี(ณญ.)	081-7479340	
14	STN0573	บ้านหนองปลา	7	ท่าหิน	สวี	ชุมพร	2102;ภาคใต้ฝั่งตะวันออกตอนบน	ภาคใต้ฝั่งตะวันออก	4829 II	1,130,150	516,932	10.223702	99.154602	2553	ใช้งานได้	สถานีหลัก	นายโสภณ บัววงศ์	087-2713513	
15	STN0574	บ้านห้วยแก้ว	10	นาสัก	สวี	ชุมพร	2102;ภาคใต้ฝั่งตะวันออกตอนบน	ภาคใต้ฝั่งตะวันออก	4729 II	1,119,354	494,544	10.126091	98.950198	2553	ใช้งานได้	สถานีหลัก	นายทองพูน พิพัฒน์นอก	084-4437097	
16	STN0575	บ้านหินลูกช้าง	7	ทุ่งาวัด	ละแม	ชุมพร	2104;ภาคใต้ฝั่งตะวันออกส่วนที่2	ภาคใต้ฝั่งตะวันออก	4828 IV	1,080,967	495,460	9.778897	98.958603	2553	ใช้งานได้	สถานีหลัก	นายเกียรติพงษ์ พิทักษ์ปรัชญกุล	08-4745-8506	
17	STN0723	บ้านโตนดหาดัน	13	นาถญา	หลังสวน	ชุมพร	2103; คลองหลังสวน	ภาคใต้ฝั่งตะวันออก	4828 IV	1,091,454	511,641	9.873734	99.106177	2554	ใช้งานได้	สถานีหลัก	นายบัณฑิต บุญทวี	08-9882-3545	
18	STN0724	บ้านห้วยเขาท่ากอก	6	บางชะพร้าว	หลังสวน	ชุมพร	2103; คลองหลังสวน	ภาคใต้ฝั่งตะวันออก	4828 IV	1,099,957	513,394	9.950635	99.122195	2554	ใช้งานได้	สถานีหลัก	นายสันต์ ทองประเสริฐ	08 3550 7175	
19	STN0725	บ้านจำปูล	9	พระรักษ์	พะโต๊ะ	ชุมพร	2103; คลองหลังสวน	ภาคใต้ฝั่งตะวันออก	4728 I	1,088,805	490,859	9.849781	98.916631	2554	ใช้งานได้	สถานีหลัก	นายสุธรรม ยังสถิตย์	08 1054 8354	
20	STN0726	บ้านห้วยใหญ่	8	ช่องไม้แก้ว	ทุ่งตะโก	ชุมพร	2503; ภาคใต้ฝั่งตะวันตกตอนบน	ภาคใต้ฝั่งตะวันออก	4829 III	1,118,332	501,919	10.116851	99.017516	2554	ใช้งานได้	สถานีหลัก	นายบัณฑิต สวัสดิ์	08 0527 4242	
21	STN0727	บ้านช่องออบ	5	เขาทะลุ	สวี	ชุมพร	2503; ภาคใต้ฝั่งตะวันตกตอนบน	ภาคใต้ฝั่งตะวันออก	4729 II	1,129,024	490,797	10.213544	98.915972	2554	ใช้งานได้	สถานีหลัก	นายสมหวัง แฉงเสียดัง	087 4741 719	
22	STN0728	บ้านวังประดิษฐ์	10	นาค่าย	สวี	ชุมพร	2503; ภาคใต้ฝั่งตะวันตกตอนบน	ภาคใต้ฝั่งตะวันออก	4729 II	1,115,692	487,859	10.092955	98.889188	2554	ใช้งานได้	สถานีหลัก	นางรวิณี ลีลา	08 4757 8244	
23	STN0729	บ้านนาจีนขี้	1	สวนแดง	ละแม	ชุมพร	2104;ภาคใต้ฝั่งตะวันออกส่วนที่ 2	ภาคใต้ฝั่งตะวันออก	4828 III	1,076,551	511,108	9.738943	99.101275	2554	ใช้งานได้	สถานีหลัก	นายปรีชา กล่อมสถิตย์	082 4173541	
24	STN0798	บ้านห้วยตาสิงห์	17	บ้านควน	หลังสวน	ชุมพร	2103; คลองหลังสวน	ภาคใต้ฝั่งตะวันออก	4828 IV	1,086,910	502,340	9.832651	99.021340	2554	ใช้งานได้	สถานีหลัก	นายสุธรรม แก้วง	08 9646 5686	
25	STN0799	บ้านปากแพรก	2	นารถตาม	ท่าชะ	ชุมพร	2101; คลองท่าชะ	ภาคใต้ฝั่งตะวันออก	4830 III	1,171,764	516,593	10.600074	99.151689	2554	ใช้งานได้	สถานีหลัก	นางนิจยา นวลพรม	08 7127 2436	
26	STN0800	บ้านประชาธิปไตย	14	ชุมโค	ปะทิว	ชุมพร	2102;ภาคใต้ฝั่งตะวันออกตอนบน	ภาคใต้ฝั่งตะวันออก	4830 I	1,193,048	537,256	10.792419	99.340797	2554	ใช้งานได้	สถานีหลัก	นายพิชิตพงษ์ สืบถวิลกุล	08 7074 4477	
27	STN0801	บ้านคางคก	7	คลองพี่น้อง	ท่าชะ	ชุมพร	2101; คลองท่าชะ	ภาคใต้ฝั่งตะวันออก	4830 IV	1,205,059	516,264	10.901199	99.148828	2554	ใช้งานได้	สถานีหลัก	นายสมชาย ตำบลประเทศ	08 4852 2728	
28	STN0802	บ้านห้วยใหญ่	2	สองพี่น้อง	ท่าชะ	ชุมพร	2101; คลองท่าชะ	ภาคใต้ฝั่งตะวันออก	4830 IV	1,211,825	526,914	10.962328	99.246334	2554	ใช้งานได้	สถานีหลัก	นายวิทอง ปกพันธ์	08 7268 7677	
29	STN0803	บ้านโป่งออน	11	หงษ์เจริญ	ท่าชะ	ชุมพร	2101; คลองท่าชะ	ภาคใต้ฝั่งตะวันออก	4830 IV	1,197,797	516,475	10.835520	99.150726	2554	ใช้งานได้	สถานีหลัก	นายสจิต โกศาการ	08 0519 6695	
30	STN0804	บ้านวังพุง	3	หินแก้ว	ท่าชะ	ชุมพร	2101; คลองท่าชะ	ภาคใต้ฝั่งตะวันออก	4830 III	1,172,829	508,337	10.609733	99.076217	2554	ใช้งานได้	สถานีหลัก	นายวิรพงษ์ ชุ่มภักดิ์	08 7284 5639	
31	STN0805	บ้านจันทิง (บ้านโนนพุก)	5	หินแก้ว	ท่าชะ	ชุมพร	2101; คลองท่าชะ	ภาคใต้ฝั่งตะวันออก	4730 II	1,168,125	499,809	10.567198	98.998254	2554	ใช้งานได้	สถานีหลัก	นางคนฤดี สังคศรี	08 1728 5756	
32	STN0806	บ้านโนง่วม	8	บ้านภา	เมืองชุมพร	ชุมพร	2102;ภาคใต้ฝั่งตะวันออกตอนบน	ภาคใต้ฝั่งตะวันออก	4729 I	1,158,727	495,151	10.482197	98.955689	2554	ใช้งานได้	สถานีหลัก	นายสุรินทร์ ทรายนศรี	08 7274 2017	
33	STN0807	บ้านน้ำชล	7	ทุ่งระยะ	สวี	ชุมพร	2102;ภาคใต้ฝั่งตะวันออกตอนบน	ภาคใต้ฝั่งตะวันออก	4729 I	1,136,012	492,247	10.276749	98.929197	2554	ใช้งานได้	สถานีหลัก	นายสุชาติ ฐสม	08 4336 0848	
34	STN0808	บ้านควนสามัคคี	13	ครน	สวี	ชุมพร	2102;ภาคใต้ฝั่งตะวันออกตอนบน	ภาคใต้ฝั่งตะวันออก	4729 I	1,144,264	496,561	10.351390	98.968587	2554	ใช้งานได้	สถานีหลัก	นายสวัสดิ์ ญูชอภัย	08-9985-5073	
35	STN0809	บ้านหนองคำเสา	6	ถ้ำสิงห์	เมืองชุมพร	ชุมพร	2102;ภาคใต้ฝั่งตะวันออกตอนบน	ภาคใต้ฝั่งตะวันออก	4729 I	1,152,339	504,538	10.424422	99.041462	2554	ใช้งานได้	สถานีหลัก	นายบุญส่ง จันทรแจ้ง	08 4840 4707	
36	STN0810	บ้านคลองนูน	4	ปังหวาน	พะโต๊ะ	ชุมพร	2103; คลองหลังสวน	ภาคใต้ฝั่งตะวันออก	4728 I	1,099,754	489,356	9.948807	98.902894	2554	ใช้งานได้	สถานีหลัก	นายพิทักษ์ สวัสดิ์	08 1080 4674	
37	STN0811	บ้านทับขน	5	ป่าทราง	พะโต๊ะ	ชุมพร	2103; คลองหลังสวน	ภาคใต้ฝั่งตะวันออก	4728 I	1,080,548	466,364	9.774972	98.693300	2554	ใช้งานได้	สถานีหลัก	นายประสงค์ มวลน้อย	08 9881 0349	
38	STN0850	บ้านท่าหิน*	7	พะโต๊ะ	พะโต๊ะ	ชุมพร	2103; คลองหลังสวน	ภาคใต้ฝั่งตะวันออก	4728 I	1,085,216	477,148	9.817266	98.791604	2554	ใช้งานได้	สถานีหลัก	นายธีระ ภิญโญทรัพย์	08 3392 8593	
39	STN1042	บ้านห้วยใหญ่	11	นาสัก	สวี	ชุมพร	2105; ภาคใต้ฝั่งตะวันออกส่วนที่ 3	ภาคใต้ฝั่งตะวันออก	4729 II	1,130,563	497,656	10.227473	98.978597	2555	ใช้งานได้	สถานีหลัก	นายไพรัตน์ รุ่งสุวรรณ	08-4842-1605	
40	STN1043	บ้านโนง่วม	8	ป่าทราง	พะโต๊ะ	ชุมพร	2103; คลองหลังสวน	ภาคใต้ฝั่งตะวันออก	4728 II	1,077,276	473,482	9.745430	98.758224	2555	ใช้งานได้	สถานีหลัก	นายสมศักดิ์ ชูฝ่ายคลอง	089 9085369	
41	STN1044	บ้านเสียบญวน	2	วังใหม่	เมืองชุมพร	ชุมพร	2102; ภาคใต้ฝั่งตะวันออกตอนบน	ภาคใต้ฝั่งตะวันออก	4830 III	1,161,493	507,135	10.507210	99.065207	2555	ใช้งานได้	สถานีหลัก	นายสมบุญ เพชรกำเนิด	08-1077-4746	
42	STN0132	บ้านสนปราง	5	คลองระ	กาญจนดิษฐ์	สุราษฎร์ธานี	2105; ภาคใต้ฝั่งตะวันออกส่วนที่ 3	ภาคใต้ฝั่งตะวันออก	4926 IV	996,224	570,819	9.011844	99.644321	2548	ใช้งานได้	สถานีหลัก	นายศักดิ์สิทธิ์ รุ่งแดง	080-5191206	
43	STN0135	บ้านสามแยกอินทรีทอง	9	คลองพา	ท่าชะ	สุราษฎร์ธานี	2104; ภาคใต้ฝั่งตะวันออกส่วนที่ 2	ภาคใต้ฝั่งตะวันออก	4728 II	1,070,521	493,510	9.684413	98.940838	2549	ใช้งานได้	สถานีหลัก	นายประจักษ์ ชุมอินทร์	08-5782-6077	
44	STN0136	บ้านบางมะ	9	ตะกุกเหนือ	วิภาวดี	สุราษฎร์ธานี	2209; คลองพุมดวงตอนล่าง	แม่น้ำตาปี	4727 II	1,022,470	487,959	9.249787	98.890375	2548	ใช้งานได้	สถานีหลัก	นายจันรัตน์ เจริญสุข	08-6277-6529	
45	STN0137	บ้านธารวางศอารย์	4	เพ็ญทรัพย์	บ้านนาสาร	สุราษฎร์ธานี	2206; แม่น้ำตาปีตอนล่าง	แม่น้ำตาปี	4826 I	969,610	547,596	8.771433	99.432757	2548	ใช้งานได้	สถานีหลัก	นายวิบูลย์ ชัยพัฒน์	08-1788-0988	
46	STN0159	บ้านโพรงาม	15	ท่าขนอม	ศรีวิชัยนิคม	สุราษฎร์ธานี	2209; คลองพุมดวงตอนล่าง	แม่น้ำตาปี	4727 II	1,005,033	489,849	9.092075	98.907623	2548	ใช้งานได้	สถานีหลัก	นายพรพิทักษ์ สกุล	08-6276-8588	
47	STN0160	บ้านเขาหลัก(บ้านยางโพรง)	7	ป่าทราง	ไชยา	สุราษฎร์ธานี	2104; ภาคใต้ฝั่งตะวันออกส่วนที่ 2	ภาคใต้ฝั่งตะวันออก	4727 I	1,041,630	492,153	9.423097	98.928523	2548	ใช้งานได้	สถานีหลัก	นายเสวี วงศ์วิเชียร	08-7284-9259	

การตรวจสอบความพร้อมสถานีเตือนภัยน้ำหลาก - ดินถล่ม (Early Warning System) 2563

สำนักงานทรัพยากรน้ำภาค 10 จ.สุราษฎร์ธานี

วันที่สำรวจ 27 เมษายน 2563

ลำดับ	สถานี	บ้าน	หมู่	ตำบล	อำเภอ	จังหวัด	ผู้นำสาขา	ผู้นำหลัก	รวาง	UTM_N	UTM_E	Lat_y	Long_x	ปีที่ติดตั้ง	สภาพการใช้งาน	ประเภทบ้าน	ชื่อผู้ดูแล	เบอร์โทรศัพท์	หมายเหตุ
48	STN0161	บ้านเคียมเกาะ	5	ป่าตอย	ท่าฉาง	สุราษฎร์ธานี	2209; คลองท่อมตลิ่งล่าง	แม่น้ำตาปี	4727 I	1,036,947	491,486	9.380739	98.922457	2548	ใช้งานได้	สถานีหลัก	นางยุภา ไทยเจริญ	08-5795-9453, 08-2810-2403	
49	STN0162	บ้านเหนือคลอง	7	บ้านล้อง	เวียงสระ	สุราษฎร์ธานี	2206; แม่น้ำตาปีตอนล่าง	แม่น้ำตาปี	4826 II	954,527	546,185	8.635022	99.419776	2548	ใช้งานได้	สถานีหลัก	น.ส.ศุภรัตน์ พรหมขวัญ	08-4844-3494	
50	STN0163	บ้านสระบัว	7	ลำพูน	บ้านนาสาร	สุราษฎร์ธานี	2206; แม่น้ำตาปีตอนล่าง	แม่น้ำตาปี	4926 IV	981,458	547,504	8.878598	99.432045	2548	ใช้งานได้	สถานีหลัก	นายพรชัย คงทรัพย์	0-7745-0169	
51	STN0164	บ้านคลองปาว	11	ตะกุกใต้	วิภาวดี	สุราษฎร์ธานี	2209; คลองท่อมตลิ่งล่าง	แม่น้ำตาปี	4727 II	1,014,847	489,395	9.180841	98.903467	2548	ใช้งานได้	สถานีหลัก	นายเชษฐา สุวรรณรัตน์	08-1084-3349	
52	STN0221	บ้านในช่อง	4	สองแพรก	ชัยบุรี	สุราษฎร์ธานี	2205; คลองอูบั้น	แม่น้ำตาปี	4825 III	940,133	512,391	8.505037	99.112585	2551	ใช้งานได้	สถานีหลัก	นายประถม แฉ่มปรีชา	08-10776296	
53	STN0224	บ้านแม่ทะบอน	20	ประสะก	ท่าชนะ	สุราษฎร์ธานี	2104; ภาคใต้ฝั่งตะวันออกส่วนที่ 2	ภาคใต้ฝั่งตะวันออก	4728 II	1,062,461	493,513	9.611513	98.940879	2551	ใช้งานได้	สถานีหลัก	นายจรงค์ สมเพ็ชร	08-7274-8274	
54	STN0286	บ้านคลองมุย	13	ตะกุกเหนือ	วิภาวดี	สุราษฎร์ธานี	2209; คลองท่อมตลิ่งล่าง	แม่น้ำตาปี	4727 I	1,022,886	483,995	9.253537	98.854283	2552	ใช้งานได้	สถานีหลัก	นางบานชื่น แก้วนก	09-04901879	172.21.0.101
55	STN0287	บ้านหน้าปล้อง	5	คลองหก	พนม	สุราษฎร์ธานี	2207; คลองหก	แม่น้ำตาปี	4726 IV	983,320	451,637	8.895430	98.560122	2552	ใช้งานได้	สถานีหลัก	นางจำเนียร สองพี่น้อง	09-95923093	
56	STN0496	บ้านบางเตย	7	คลองชะอุ่น	พนม	สุราษฎร์ธานี	2207; คลองหก	แม่น้ำตาปี	4726 II	965,054	480,793	8.730431	98.825382	2553(SP2)	ใช้งานได้	สถานีหลัก	นายวีรกุล อรุณรักษ์(ช.ผญบ.)	08-3634-3621	
57	STN0568	บ้านถ้ำหูด	11	ต้นยวน	พนม	สุราษฎร์ธานี	2207; คลองหก	แม่น้ำตาปี	4726 I	968,598	493,547	8.762523	98.941328	2553	ใช้งานได้	สถานีหลัก	นายสิทธิ คงเรือง	08-5977-9905	
58	STN0569	บ้านคลองกลาง	8	โทรโสภา	พระแสง	สุราษฎร์ธานี	2205; คลองอูบั้น	แม่น้ำตาปี	4826 II	957,717	509,681	8.664096	99.087998	2553	ใช้งานได้	สถานีหลัก	นายประทีป นาสสุทธิ์	09-3781-9297	
59	STN0570	บ้านใต้โดน*	2	บางสวรรค์	พระแสง	สุราษฎร์ธานี	2205; คลองอูบั้น	แม่น้ำตาปี	4726 II	953,836	498,724	8.629001	98.988402	2553	ใช้งานได้	สถานีหลัก	นางมาลี สวนแก้ว	08-1084-6349	
60	STN0759	บ้านเขาแก้ว	12	ประสะก	ท่าชนะ	สุราษฎร์ธานี	2104; ภาคใต้ฝั่งตะวันออกส่วนที่ 2	ภาคใต้ฝั่งตะวันออก	4828 III	1,052,855	510,544	9.524620	99.096072	2554	ใช้งานได้	สถานีหลัก	นางจ่านงค์ ทิพย์ทอง	087-8903389	
61	STN0760	บ้านช่องชุมทอง	13	คันธุลี	ท่าชนะ	สุราษฎร์ธานี	2104; ภาคใต้ฝั่งตะวันออกส่วนที่ 2	ภาคใต้ฝั่งตะวันออก	4828 III	1,068,890	500,683	9.669666	99.006226	2554	ใช้งานได้	สถานีหลัก	นายกำพล บุญทอง	086-9354743	
62	STN0761	บ้านนาคอน	13	ช้างขวา	กาญจนดิษฐ์	สุราษฎร์ธานี	2206; แม่น้ำตาปีตอนล่าง	แม่น้ำตาปี	4827 II	1,006,562	548,679	9.105647	99.443008	2554	ใช้งานได้	สถานีหลัก	นายวาณิช ชวิทย์อินทร์	081-3978388	
63	STN0762	บ้านช่องข้าง	7	ช้างขวา	บ้านนาสาร	สุราษฎร์ธานี	2206; แม่น้ำตาปีตอนล่าง	แม่น้ำตาปี	4826 II	962,391	543,551	8.711062	99.395916	2554	ใช้งานได้	สถานีหลัก	นายสิทธิชัย อักษรทอง	080-5334370	
64	STN0763	บ้านเขาหัวควาย	2	เขาหัวควาย	พุนพิน	สุราษฎร์ธานี	2206; แม่น้ำตาปีตอนล่าง	แม่น้ำตาปี	4827 II	1,001,521	527,534	9.060234	99.250546	2554	ใช้งานได้	สถานีหลัก	นายชินทรร วชิระภรณ์	087-2832605	
65	STN0764	บ้านยวนสาว	13	ท่าชนะ	ศรีวิชัยนิคม	สุราษฎร์ธานี	2209; คลองท่อมตลิ่งล่าง	แม่น้ำตาปี	4727 II	1,002,555	486,104	9.069651	98.873550	2554	ใช้งานได้	สถานีหลัก	นายปานศักดิ์ โมรา	086-2756742	
66	STN0765	บ้านเทพนิมิตร	11	ตะกุกเหนือ	วิภาวดี	สุราษฎร์ธานี	2209; คลองท่อมตลิ่งล่าง	แม่น้ำตาปี	4727 I	1,035,826	484,598	9.370580	98.859727	2554	ใช้งานได้	สถานีหลัก	น.ส.ชนิษฐา พิกุลสาร	084-8504894	
67	STN0828	บ้านทับขัน	9	คันธุลี	ท่าชนะ	สุราษฎร์ธานี	2104; ภาคใต้ฝั่งตะวันออกส่วนที่ 2	ภาคใต้ฝั่งตะวันออก	4828 III	1,067,596	512,963	9.657942	99.118159	2554	ใช้งานได้	สถานีหลัก	นายอำนาจ มั่นคง	084-4465762	
68	STN0829	บ้านโลกลบ้านเก่า	5	เกาะพะงัน	เกาะพะงัน	สุราษฎร์ธานี	2105; ภาคใต้ฝั่งตะวันออกส่วนที่ 3	ภาคใต้ฝั่งตะวันออก	4928 II	1,077,120	509,264	9.742652	99.995607	2554	ใช้งานได้	สถานีหลัก	น.ส.กนกวรรณ จันทะบุตร	08-8461-4817	
69	STN0830	บ้านห้องนายปาน	5	บ้านใต้	เกาะพะงัน	สุราษฎร์ธานี	2105; ภาคใต้ฝั่งตะวันออกส่วนที่ 3	ภาคใต้ฝั่งตะวันออก	4928 II	1,080,346	615,794	9.771644	100.055772	2554	ใช้งานได้	สถานีหลัก	นายชวน แซ่ซวง	080-5313928	
70	STN0831	บ้านเหนือ	3	บ้านใต้	เกาะพะงัน	สุราษฎร์ธานี	2105; ภาคใต้ฝั่งตะวันออกส่วนที่ 3	ภาคใต้ฝั่งตะวันออก	4928 II	1,073,068	612,524	9.705919	100.025760	2554	ใช้งานได้	สถานีหลัก	น.ส.จันทนา พูลศรี	09-5691-7492	
71	STN1047	บ้านศิริราษฎร์พัฒนา	8	เขาปิ่น	เวียงสระ	สุราษฎร์ธานี	2206; แม่น้ำตาปีตอนล่าง	แม่น้ำตาปี	4826 II	942,748	542,331	8.528516	99.384641	2555	ใช้งานได้	สถานีหลัก	นายสมพงษ์ ธฤทธิ	08-1081-8574	
72	STN1048	บ้านบางหยด*	8	อูบั้น	พระแสง	สุราษฎร์ธานี	2205; คลองอูบั้น	แม่น้ำตาปี	4826 III	944,132	522,553	8.541172	99.204936	2555	ใช้งานได้	สถานีหลัก	นายจ่านงค์ นวลหอม	09-3673-6102	
73	STN1049	บ้านไร่ยาว	16	ประสะก	ท่าชนะ	สุราษฎร์ธานี	2104; ภาคใต้ฝั่งตะวันออกส่วนที่ 2	ภาคใต้ฝั่งตะวันออก	4726 II	1,054,766	490,503	9.541907	98.913463	2555	ใช้งานได้	สถานีหลัก	นายสุนทร เพชรานันท์	080-1463055	
74	STN1050	บ้านบางลึก	5	ทูลละออง	พนม	สุราษฎร์ธานี	2207; คลองหก	แม่น้ำตาปี	4726 III	957,111	466,471	8.658503	98.695234	2555	ใช้งานได้	สถานีหลัก	นางอรนงค์วรรณ อาจกิจ	08-1970-2364	
75	STN1051	บ้านเหนือคลอง	7	ช้างซ้าย	กาญจนดิษฐ์	สุราษฎร์ธานี	2503; ภาคใต้ฝั่งตะวันตกตอนบน	ภาคใต้ฝั่งตะวันตก	4827 II	989,699	551,648	8.953091	99.469829	2555	ใช้งานได้	สถานีหลัก	นางเบญญภา ชาติกล	08-6950-6636	
76	STN0016	บ้านนาแฝก	9	นาเตย	ท้ายเหมือง	พังงา	2505; ภาคใต้ฝั่งตะวันตกส่วนที่ 2	ภาคใต้ฝั่งตะวันตก	4625 I	921,338	424,183	8.334449	98.311444	2550	ใช้งานได้	สถานีหลัก	นายวิศ แสนทอง	08-1187-6843	
77	STN0097	บ้านกะโหล	3	กะโหล	ตะกั่วทุ่ง	พังงา	2505; ภาคใต้ฝั่งตะวันตกส่วนที่ 2	ภาคใต้ฝั่งตะวันตก	4625 I	920,111	435,561	8.323516	98.414789	2548	ใช้งานได้	สถานีหลัก	นายจรินทร์ ทองสกุล	08-6272-5763	
78	STN0098	บ้านโนนต	4	เหมาะ	กะปง	พังงา	2504; คลองตะกั่วป่า	ภาคใต้ฝั่งตะวันตก	4626 II	958,431	432,487	8.670071	98.386322	2549	ใช้งานได้	สถานีหลัก	นายนิยม ชาวชอบ	08-1273-0417	
79	STN 099	บ้านหล่อย	1	ทล่อย	ตะกั่วทุ่ง	พังงา	2505; ภาคใต้ฝั่งตะวันตกส่วนที่ 2	ภาคใต้ฝั่งตะวันตก	4625 I	914,412	427,834	8.271860	98.344704	2548	ใช้งานได้	สถานีหลัก	นางเสริมทรัพย์ เปรมจิต	08-1081-5032	
80	STN0100	บ้านบางหลาโอน	7	คึกคัก	ตะกั่วป่า	พังงา	2505; ภาคใต้ฝั่งตะวันตกส่วนที่ 2	ภาคใต้ฝั่งตะวันตก	4626 II	955,233	417,649	8.640906	98.251513	2548	ใช้งานได้	สถานีหลัก	น.ส.นพรัตน์ ศรีเมือง	08-7280-5110	
81	STN0101	บ้านลำก	4	ลำก	ท้ายเหมือง	พังงา	2505; ภาคใต้ฝั่งตะวันตกส่วนที่ 2	ภาคใต้ฝั่งตะวันตก	4626 II	946,763	425,697	8.564434	98.324793	2548	ใช้งานได้	สถานีหลัก	นางวัชรีย์ สุชัย	08-9972-5268	
82	STN0102	บ้านทับแหวน	3	สองแพรก	เมือง	พังงา	2505; ภาคใต้ฝั่งตะวันตกส่วนที่ 2	ภาคใต้ฝั่งตะวันตก	4726 IV	946,585	449,328	8.563140	98.539529	2548	ใช้งานได้	สถานีหลัก	นางสุฉวี บุญเมือง	08-5784-2916	
83	STN0172	บ้านโรงควง	8	นบปริง	เมือง	พังงา	2505; ภาคใต้ฝั่งตะวันตกส่วนที่ 2	ภาคใต้ฝั่งตะวันตก	4726 IV	944,871	448,107	8.547623	98.528453	2548	ใช้งานได้	สถานีหลัก	นายสิทธิศักดิ์ เล็กข้า	06-4420-7926	
84	STN0173	บ้านแหลมหิน	6	ทล่อย	ตะกั่วทุ่ง	พังงา	2505; ภาคใต้ฝั่งตะวันตกส่วนที่ 2	ภาคใต้ฝั่งตะวันตก	4625 II	905,048	427,766	8.187163	98.344225	2548	ใช้งานได้	สถานีหลัก	น.ส.ศศิณีชา อิดกลาง	09-3708-6654	
85	STN0284	บ้านเตรียม	4	คุระ	คุระบุรี	พังงา	2503; ภาคใต้ฝั่งตะวันตกตอนบน	ภาคใต้ฝั่งตะวันตก	4627 I	1,027,229	433,508	9.292336	98.394571	2552(SP1)	ใช้งานได้	สถานีหลัก	นายสิน สาลี	08-5788-8639	
86	STN0285	บ้านบางชอย	7	คุระ	คุระบุรี	พังงา	2503; ภาคใต้ฝั่งตะวันตกตอนบน	ภาคใต้ฝั่งตะวันตก	4627 II	1,020,954	441,122	9.235692	98.463983	2552(SP1)	ใช้งานได้	สถานีหลัก	นายณรงค์ เทพทอง	08-6283-5501	2552 (SP1)
87	STN0497	บ้านคลองบอน	4	เกาะยาวใหญ่	เกาะยาว	พังงา	2506; เกาะภูเก็ต	ภาคใต้ฝั่งตะวันตก	4725 III	889,179	456,245	8.043961	98.602907	2553(SP2)	ใช้งานได้	สถานีหลัก	นายประสาท ไถเทียม	08-4445-4028	
88	STN0498	บ้านเหนือ*	3	ตัววี	ตะกั่วป่า	พังงา	2504; คลองตะกั่วป่า	ภาคใต้ฝั่งตะวันตก	4626 I	970,131	432,945	8.775901	98.390314	2553(SP2)	ใช้งานได้	สถานีหลัก	นายกอบเกียรติ ทรัพย์เจริญวงศ์	08-9985-0093	
89	STN0576	บ้านคอกแดง	5	ตะกั่วป่า	ตะกั่วป่า	พังงา	2504; คลองตะกั่วป่า	ภาคใต้ฝั่งตะวันตก	4626 I	969,234	425,655	8.767675	98.324048	2553	ใช้งานได้	สถานีหลัก	นายคานิง คำแพง	08-1088-4328	
90	STN0755	บ้านทุ่งขี้เงิน	4	คึกคัก	ตะกั่วป่า	พังงา	2505; ภาคใต้ฝั่งตะวันตกส่วนที่ 2	ภาคใต้ฝั่งตะวันตก	4626 II	961,342	420,043	8.696201	98.273164	2554	ใช้งานได้	สถานีหลัก	นายปรมินทร์ ทองลิ้ม	08-1895-0302	
91	STN0756	บ้านท่าหัน	2	รมณีย์	กะปง	พังงา	2504; คลองตะกั่วป่า	ภาคใต้ฝั่งตะวันตก	4726 IV	975,984	444,215	8.828992	98.492709	2554	ใช้งานได้	สถานีหลัก	นางสมศรี คำนวล	08 6196 3674	
92	STN0757	บ้านช้างเขือ	4	แหล	กะปง	พังงา	2504; คลองตะกั่วป่า	ภาคใต้ฝั่งตะวันตก	4626 II	967,168	443,423	8.749243	98.485617	2554	ใช้งานได้	สถานีหลัก	นายจิต แสนทอง	08 4844 3889	
93	STN0819	บ้านบางกุ่ม	1	กะปง	กะปง	พังงา	2504; คลองตะกั่วป่า	ภาคใต้ฝั่งตะวันตก	4626 II	957,961	439,831	8.665922	98.453082	2554	ใช้งานได้	สถานีหลัก	น.ส.สมใจ ชัยเพชร	08 1086 7380	
94	STN0820	บ้านบางอี	4	โคกเคียน	ตะกั่วป่า	พังงา	2504; คลองตะกั่วป่า	ภาคใต้ฝั่งตะวันตก	4626 I	976,793	432,656	8.836152	98.387587	2554	ใช้งานได้	สถานีหลัก	นายคนธ์ แซ่ตั้ง	08-7267-2083	

การตรวจสอบความพร้อมสถานีเตือนภัยน้ำหลาก - ดินถล่ม (Early Warning System) 2563

สำนักงานทรัพยากรน้ำภาค 10 จ.สุราษฎร์ธานี

วันที่สำรวจ 27 เมษายน 2563

ลำดับ	สถานี	บ้าน	หมู่	ตำบล	อำเภอ	จังหวัด	ลุ่มน้ำสาขา	ลุ่มน้ำหลัก	รวาง	UTM_N	UTM_E	Lat_y	Long_x	ปีที่ติดตั้ง	สภาพการใช้งาน	ประเภทบ้าน	ชื่อผู้ดูแล	เบอร์โทรศัพท์	หมายเหตุ
95	STN0821	บ้านพวงไฉ	2	พวงไฉ	เกาะยาว	พังงา	2506; เกาะภูเก็ต	ภาคใต้ฝั่งตะวันตก	4724 IV	879,388	454,877	7.955386	98.590580	2554	ใช้งานได้	สถานีหลัก	นายประสิทธิ์ บั๊กไม้ดี	08 1747 2494	
96	STN0822	บ้านสวนพริก	2	ตากแดด	เมืองพังงา	พังงา	2505; ภาคใต้ฝั่งตะวันตกส่วนที่ 2	ภาคใต้ฝั่งตะวันตก	4625 I	935,996	442,381	8.467282	98.476531	2554	ใช้งานได้	สถานีหลัก	นายปราโมทย์ รุ่งเรือง	08 1397 5814	
97	STN0823	บ้านหาดทรายเปลือกหอย	7	คลองเคียน	ตะกั่วทุ่ง	พังงา	2505; ภาคใต้ฝั่งตะวันตกส่วนที่ 2	ภาคใต้ฝั่งตะวันตก	4625 II	906,582	437,949	8.201178	98.436649	2554	ใช้งานได้	สถานีหลัก	นายสุวิทย์ หอมรสถัก	09 0165 5609	
98	STN0824	อุทยานแห่งชาติ ที่ สป.2(น้ำตกลำปี)	8	ท้ายเหมือง	ท้ายเหมือง	พังงา	2505; ภาคใต้ฝั่งตะวันตกส่วนที่ 2	ภาคใต้ฝั่งตะวันตก	4625 I	935,699	420,882	8.464286	98.281227	2554	ใช้งานได้	สถานีหลัก	นายมงคล สาระกั	08 7157 2370	
99	STN0825	อุทยานแห่งชาติ ที่ สป.4(น้ำตกโดนไพร)	2	ท้ายเหมือง	ท้ายเหมือง	พังงา	2505; ภาคใต้ฝั่งตะวันตกส่วนที่ 2	ภาคใต้ฝั่งตะวันตก	4625 I	932,654	423,936	8.436795	98.309020	2554	ใช้งานได้	สถานีหลัก	นายชาติชาย ชำนิการ	08 7278 7727	
100	STN1045	บ้านบางตง*	5	นบปริง	เมือง	พังงา	2505; ภาคใต้ฝั่งตะวันตกส่วนที่ 2	ภาคใต้ฝั่งตะวันตก	4725 IV	941,080	445,375	8.513303	98.503672	2555	ใช้งานได้	สถานีหลัก	นายมานะ เกิดกอบ	08 7629 3559	
101	STN0605	บ้านบางอนใน	1	บางนอน	เมือง	ระนอง	2503; ภาคใต้ฝั่งตะวันตกตอนบน	ภาคใต้ฝั่งตะวันตก	4729 III	1,106,283	462,264	10.007695	98.655673	2548	ใช้งานได้	สถานีหลัก	นายบุญสร้อย เพ็ชรเกลี้ยง	089-0264384	
102	STN0070	บ้านทรายแดง	1	ทรายแดง	เมือง	ระนอง	2501; แม่น้ำกระบุรี	ภาคใต้ฝั่งตะวันตก	4729 III	1,122,942	467,085	10.158409	98.699523	2548	ใช้งานได้	สถานีหลัก	นายจรูญ จันทบูรณ์	08-4849-9860	
103	STN0073	บ้านเขาบางหงษ์	5	ปากน้ำ	เมือง	ระนอง	2501; แม่น้ำกระบุรี	ภาคใต้ฝั่งตะวันตก	4729 III	1,102,967	457,845	9.977660	98.615387	2548	ใช้งานได้	สถานีหลัก	น.ส.พิมพ์า อินสุท	08-0651-0454	
104	STN0074	บ้านน้ำตก	3	ทรายแดง	เมือง	ระนอง	2501; แม่น้ำกระบุรี	ภาคใต้ฝั่งตะวันตก	4729 III	1,114,811	463,869	10.084841	98.670240	2548	ใช้งานได้	สถานีหลัก	นางสุรารค์ วรสิงห์	089-2914307	
105	STN0078	บ้านพรุข่า	6	ละอุ่นใต้	ละอุ่น	ระนอง	2502; คลองละอุ่น	ภาคใต้ฝั่งตะวันตก	4729 II	1,118,157	472,637	10.115174	98.750240	2548	ใช้งานได้	สถานีหลัก	นายสมมิตร เพ็ชรสมุทร	084-6895328	
106	STN0283	บ้านหาดส้มแป้น	3	หาดส้มแป้น	เมือง	ระนอง	2503; ภาคใต้ฝั่งตะวันตกตอนบน	ภาคใต้ฝั่งตะวันตก	4728 I	1,100,011	466,376	9.951005	98.693246	2552	ใช้งานได้	สถานีหลัก	นายสมมิตร เกษจันทร์	08-0521-3525,	
107	STN0484	บ้านหินขาว	9	กะเปอร์	กะเปอร์	ระนอง	2503; ภาคใต้ฝั่งตะวันตกตอนบน	ภาคใต้ฝั่งตะวันตก	4728 III	1,066,146	457,727	9.644632	98.614696	2553(SP2)	ใช้งานได้	สถานีหลัก	นายวิฑูรย์ ทองใหญ่	08-1797-6949	
108	STN0485	บ้านคลองของ	6	ราชกรูด	เมืองระนอง	ระนอง	2503; ภาคใต้ฝั่งตะวันตกตอนบน	ภาคใต้ฝั่งตะวันตก	4728 III	1,065,439	450,831	9.638162	98.551851	2553(SP2)	ใช้งานได้	สถานีหลัก	นายอาร ฐุพัฒน์	08-5792-2674	
109	STN0486	บ้านลำเลียง	1	ลำเลียง	กระบุรี	ระนอง	2501; แม่น้ำกระบุรี	ภาคใต้ฝั่งตะวันตก	4729 IV	1,140,460	478,045	10.316925	98.799475	2553(SP2)	ใช้งานได้	สถานีหลัก	นายบุญโชค ชมภูณะ	0-7787-1628	
110	STN0487	บ้านบางพรวด	8	ลำเลียง	กระบุรี	ระนอง	2501; แม่น้ำกระบุรี	ภาคใต้ฝั่งตะวันตก	4729 II	1,132,714	483,552	10.246894	98.849806	2553(SP2)	ใช้งานได้	สถานีหลัก	นายชจร สุวรรณสุทธิ	08-0142-5890, 0-7787-2505	
111	STN0488	บ้านนิคมฝั่ง1	10	จ.ป.ร.	กระบุรี	ระนอง	2501; แม่น้ำกระบุรี	ภาคใต้ฝั่งตะวันตก	4730 II	1,163,740	489,366	10.527524	98.902810	2553(SP2)	ใช้งานได้	สถานีหลัก	นายจำลอง พงสุวรรณ	08-7892-0694	
112	STN0758	บ้านห้วยน้ำใส	4	ราชกรูด	เมืองระนอง	ระนอง	2503; ภาคใต้ฝั่งตะวันตกตอนบน	ภาคใต้ฝั่งตะวันตก	4728 III	1,075,206	456,434	9.726562	98.602814	2554	ใช้งานได้	สถานีหลัก	นายแวง ศรีสุข	08 0885 2585	
113	STN0826	บ้านพรัง	3	บางพรัง	เมืองระนอง	ระนอง	2503; ภาคใต้ฝั่งตะวันตกตอนบน	ภาคใต้ฝั่งตะวันตก	4728 IV	1,094,841	459,009	9.904177	98.626091	2554	ใช้งานได้	สถานีหลัก	นายสุชาติ พรหมพิศ	08 1367 9179	
114	STN0827	บ้านบางใหญ่	4	บางพระเหนือ	ละอุ่น	ระนอง	2502; คลองละอุ่น	ภาคใต้ฝั่งตะวันตก	4729 III	1,107,765	471,338	10.021174	98.738459	2554	ใช้งานได้	สถานีหลัก	นายชัย เพิ่มพูน	08 2278 2477	
115	STN0835	บ้านรังเคน	7	จ.ป.ร.	กระบุรี	ระนอง	2501; แม่น้ำกระบุรี	ภาคใต้ฝั่งตะวันตก	4730 II	1,177,047	486,273	10.647866	98.874492	2554	ใช้งานได้	สถานีหลัก	นายจรูญ ฉะพรานบุญ	08 5483 3643	
116	STN1046	บ้านเนินทอง	2	โนงใต้	ละอุ่น	ระนอง	2502; คลองละอุ่น	ภาคใต้ฝั่งตะวันตก	4729 II	1,108,612	486,275	10.028915	98.874756	2555	ใช้งานได้	สถานีหลัก	นายวินัย นวลน้อย	086-2707158	
117	STN0730	บ้านเขาไร่ข้าว	2	ดินแดง	ลำทับ	กระบี่	2204; คลองสินปุน	ลุ่มน้ำตาปี	4825 II	885,535	542,969	8.011006	99.389929	2554	ใช้งานได้	สถานีหลัก	นางพวงเพ็ญ เกษิม	08 1787 7038	
118	STN0731	บ้านคลองชะม่วง	8	พรังนา	คลองท่อม	กระบี่	2204; คลองสินปุน	ภาคใต้ฝั่งตะวันตก	4825 II	885,647	529,239	8.012118	99.265336	2554	ใช้งานได้	สถานีหลัก	นายสมเกียรติ ทับไทร	08 5691 3413	
119	STN0732	บ้านภูผา	9	ลำทับ	ลำทับ	กระบี่	2204; คลองสินปุน	ลุ่มน้ำตาปี	4824 I	877,423	537,670	7.937673	99.341782	2554	ใช้งานได้	สถานีหลัก	นายปรีชา เสริมบูรณ์	08 4842 5234	
120	STN0733	บ้านน้ำจ้ำ	11	ปลายพระยา	ปลายพระยา	กระบี่	2205; คลองอูบิน	ลุ่มน้ำตาปี	4726 II	946,706	484,102	8.564481	98.855528	2554	ใช้งานได้	สถานีหลัก	นายอนุศักดิ์ สิงห์บุตร	08 1238 7428	
121	STN0734	บ้านช่องไม้ดำ	5	คลองหิน	อ่าวลึก	กระบี่	2205; คลองอูบิน	ลุ่มน้ำตาปี	4725 I	918,132	487,454	8.306030	98.886065	2554	ใช้งานได้	สถานีหลัก	นางแยบะ เวาะไช	08 1134 7021	
122	STN0735	บ้านบางยิงัว	3	เขาต่อ	ปลายพระยา	กระบี่	2505; ภาคใต้ฝั่งตะวันตกส่วนที่ 2	ภาคใต้ฝั่งตะวันตก	4726 III	948,243	470,121	8.578316	98.728468	2554	ใช้งานได้	สถานีหลัก	นายชินวัตร ทองมั่ง	08 1271 4075	
123	STN0736	บ้านห้วยเหียง	7	กระบี่น้อย	เมืองกระบี่	กระบี่	2505; ภาคใต้ฝั่งตะวันตกส่วนที่ 2	ภาคใต้ฝั่งตะวันตก	4725 II	904,892	495,392	8.186282	98.958166	2554	ใช้งานได้	สถานีหลัก	นายภูธร นนบุตร	08 7886 2117	
124	STN0737	บ้านตันทาร	7	หน้าเขา	เขาพนม	กระบี่	2205; คลองอูบิน	ลุ่มน้ำตาปี	4725 I	918,556	496,566	8.309880	98.968814	2554	ใช้งานได้	สถานีหลัก	นายซิม แก้วแก้ว	085-4751509	
125	STN0738	บ้านห้วยใต้	4	ทับปด	เมืองกระบี่	กระบี่	2505; ภาคใต้ฝั่งตะวันตกส่วนที่ 2	ภาคใต้ฝั่งตะวันตก	4725 II	910,934	490,466	8.240928	98.913432	2554	ใช้งานได้	สถานีหลัก	นายทวี ท่าดี (ผลบ.ม.4)	087-2755802	
126	STN0812	บ้านหน้าถ้ำ	7	คลองท่อมเหนือ	คลองท่อม	กระบี่	2507; คลองท่อม	ภาคใต้ฝั่งตะวันตก	4824 IV	875,480	523,132	7.920185	99.209870	2554	ใช้งานได้	สถานีหลัก	น.ส.สุภาวรรณ นาคสวาท	08-0692-4943	
127	STN0813	บ้านเทพพนม	10	เขาพนม	เขาพนม	กระบี่	2507; คลองท่อม	ภาคใต้ฝั่งตะวันตก	4725 I	912,282	496,561	8.253129	98.968773	2554	ใช้งานได้	สถานีหลัก	นายวิสิทธิ์ บุญคง	084-8526785	
128	STN0814	บ้านบางหอย	2	เขาต่อ	ปลายพระยา	กระบี่	2505; ภาคใต้ฝั่งตะวันตกส่วนที่ 2	ภาคใต้ฝั่งตะวันตก	4726 II	955,190	475,523	8.641184	98.777523	2554	ใช้งานได้	สถานีหลัก	นายประพันธ์ แสงไชยศรี		
129	STN0815	บ้านคลองแรด	5	เขาตอ	อ่าวลึก	กระบี่	2505; ภาคใต้ฝั่งตะวันตกส่วนที่ 2	ภาคใต้ฝั่งตะวันตก	4725 IV	921,912	465,109	8.340111	98.683116	2554	ใช้งานได้	สถานีหลัก	นางสมสุข ชัยภักษ์	08-3391-9011	
130	STN1041	บ้านเขาขาว	5	เขตราม	เมืองกระบี่	กระบี่	2505; ภาคใต้ฝั่งตะวันตกส่วนที่ 2	ภาคใต้ฝั่งตะวันตก	4725 I	914,224	481,291	8.270661	98.830112	2555	ใช้งานได้	สถานีหลัก	นายเดชา ภูมิภม	08-4841-5625	
131	STN0109	บ้านหมากปรก	1	ไม้ขาว	ถลาง	ภูเก็ต	2506; เกาะภูเก็ต	ภาคใต้ฝั่งตะวันตก	4625 II	898,529	426,931	8.128187	98.336743	2548	ใช้งานได้	สถานีหลัก	นางจุรี วารี	09-3667-0636	
132	STN110	บ้านท่าเรือ	3	ศรีสุนทร	ถลาง	ภูเก็ต	2506; เกาะภูเก็ต	ภาคใต้ฝั่งตะวันตก	4625 II	881,927	430,191	7.978070	98.366566	2548	ใช้งานได้	สถานีหลัก	นายอนุศักดิ์ วงษ์สุภา	08-7696-0016	
133	STN0111	บ้านกษรณ	1	กษรณ	เมือง	ภูเก็ต	2506; เกาะภูเก็ต	ภาคใต้ฝั่งตะวันตก	4624 I	867,349	423,040	7.846109	98.301904	2548	ใช้งานได้	สถานีหลัก	นายสมนึก หวานดี	08-9590-3711	
134	STN0288	บ้านบางหวาน	1	ฉลอม	กระบุรี	ภูเก็ต	2506; เกาะภูเก็ต	ภาคใต้ฝั่งตะวันตก	4624 I	878,042	421,930	7.942809	98.291671	2552(SP1)	ใช้งานได้	สถานีหลัก	นายประสิทธิ์ ปภสกุล	2552(SP-1)	
135	STN0499	บ้านนาใหญ่	4	ฉลอม	เมืองภูเก็ต	ภูเก็ต	2506; เกาะภูเก็ต	ภาคใต้ฝั่งตะวันตก	4624 I	867,592	427,157	7.848367	98.339244	2553(SP2)	ใช้งานได้	สถานีหลัก	นายสอาด สับยูไซ	08-25131235	
136	STN0577	บ้านพุ่มमार	8	เทพราชตรี	ถลาง	ภูเก็ต	2506; เกาะภูเก็ต	ภาคใต้ฝั่งตะวันตก	4624 I	889,190	425,600	8.043697	98.324802	2553	ใช้งานได้	สถานีหลัก	นายไกรสร พันธุ์พิทย์	08-9472-2485	

การตรวจสอบความพร้อมสถานีส่งสัญญาณด้วยภาพจากกล้อง CCTV 2563

สำนักงานทรัพยากรน้ำภาค 10 จ.สุราษฎร์ธานี

วันที่สำรวจ 27 เมษายน 2563

ลำดับ	ชื่อสถานี	รหัสสถานี	ปีที่ก่อสร้างแล้วเสร็จ	ข้อมูลที่ตรวจวัด			หมู่บ้าน	ตำบล	อำเภอ	จังหวัด	ลุ่มน้ำหลัก	รหัสลุ่มน้ำหลัก	พิกัด N (m)	พิกัด E (m)	Lat_y	Long_x	สภาพการใช้งาน (ได้)			ผู้สำรวจ		ผู้ดูแล			หมายเหตุ	
				ฝน	ระดับน้ำ	รูปภาพ/วิดีโอ											ฝน	ระดับน้ำ	รูปภาพ/วิดีโอ	ชื่อ	ตำแหน่ง	ชื่อ	ตำแหน่ง	เบอร์ติดต่อ		
1	หน้า สภ.เมืองสุราษฎร์ธานี	2201		-	-	/			เมือง	สุราษฎร์ธานี	ลุ่มน้ำตาปี	21	1,010,239	535,220	9.139033	99.320554	-	/	x							ระบบส่งสัญญาณชำรุด

การตรวจสอบความพร้อมสถานีอุตุ-อุทกวิทยา 2563

สำนักงานทรัพยากรน้ำภาค 10 จ.สุราษฎร์ธานี

วันที่สำรวจ 27 เมษายน 2563

ลำดับ	รหัสสถานี	ชื่อสถานี	ตำบล	อำเภอ	จังหวัด	HYD	MET	Zone	Lat_Y	Long_X	สภาพการใช้งาน	ผู้ดูแล	เบอร์ติดต่อ	หมายเหตุ
1	210506	ที่ทำการฝ่ายท่าทองที่บ้านโน		กาญจนดิษฐ์	สุราษฎร์ธานี		/	47	9.150556	99.628333				
2	220902	คลองแอะที่ที่ตั้งเขื่อน(คลองพาย)		วิภาวดี	สุราษฎร์ธานี	/		47	9.155000	98.895000				
3	220903	คลองยันที่บ้านยาง		คีรีรัฐนิคม	สุราษฎร์ธานี	/		47	9.068333	98.998333				
4	210507	องค์การบริหารส่วนตำบลบ้านกรูด		กาญจนดิษฐ์	สุราษฎร์ธานี		/	47	9.081389	99.528056				
5	210502	คลองกระแตที่บ้านวังไทร		กาญจนดิษฐ์	สุราษฎร์ธานี	/		47	9.044444	99.542500				
6	220904	บ้านเบญจา		พนม	สุราษฎร์ธานี		/	47	9.000000	99.000000				
7	220703	คลองชะอุ่น(ใต้)ที่บ้านคลองชะอุ่น		พนม	สุราษฎร์ธานี	/		47	8.831667	98.841667				
8	220704	คลองศกที่บ้านเขี้ยวไทร		พนม	สุราษฎร์ธานี	/		47	8.821667	98.835000				
9	220702	คลองชะอุ่น(เหนือ)ที่บ้านคลองชะอุ่น		พนม	สุราษฎร์ธานี	/	/	47	8.815000	98.841667				
10	250401	คลองโนที่บ้านปากคลอง		กะปง	พังงา	/		47	8.781667	98.510000				
11	220701	คลองพนมที่บ้านบางสาน		พนม	สุราษฎร์ธานี	/	/	47	8.771667	98.790000				
12	250504	บ้านนา		ปลายพระยา	กระบี่		/	47	8.608333	98.750000				
13	250503	คลองหრაที่บ้านสองแพรก		เมือง	พังงา	/	/	47	8.606667	98.571667				
14	250507	คลองบางครามที่บ้านบางโคก		ปลายพระยา	กระบี่	/	/	47	8.581667	98.756667				
15	250502	คลองปากลาวที่บ้านบางลาว(บ้านนาเหนือ)		อ่าวลึก	กระบี่	/		47	8.505000	98.690000				
16	250505	บ้านคลองม่วง		เมือง	กระบี่		/	47	8.046667	98.763333				
17	210101	คลองท่าชะที่บ้านตาเงาะ(บ้านสามล้าน)		ท่าชะ	ชุมพร	/	/	47	10.875000	99.238333				
18	250201	คลองละอุ่นที่บ้านปากแพรก		ละอุ่น	ระนอง	/		47	10.086667	98.790000				
19	210104	คลองมะละที่บ้านหาดส้มแป้น		ท่าชะ	ชุมพร	/		47	10.686667	99.056667				
20	250104	คลองจันที่บ้านวังปอ		กระบี่	ระนอง	/		47	10.545000	98.851667				
21	250105	คลองลำเลียงที่บ้านห้วยยายซี		กระบี่	ระนอง	/	/	47	10.286667	98.821667				
22	210202	คลองสวีที่บ้านแก่งกระทิง(เขาชุมแสง)		สวี	ชุมพร	/		47	10.208333	99.021667				

ภาคผนวก 4

การตรวจสอบความพร้อมด้านความมั่นคง
ของอ่างเก็บน้ำและฝาย

ภาคผนวก 5

ข้อมูลแหล่งน้ำธรรมชาติในพื้นที่สำนักงานทรัพยากรน้ำภาค 10
(สุราษฎร์ธานี)

ข้อมูลแหล่งน้ำธรรมชาติ
สำนักงานทรัพยากรน้ำภาค 10 (สุราษฎร์ธานี)
วันที่สำรวจ 27 เมษายน 2563

ลำดับ	รหัสแหล่งน้ำ	ชื่อแหล่งน้ำ	ประเภทแหล่งน้ำ	บ้าน	หมู่ที่	ตำบล	อำเภอ	จังหวัด	X_WGS_E	Y_WGS_N	โซน	ระวางแผนที่	พื้นที่ (ไร่)	ปริมาณ (m3)	การถือครอง	หน่วยงานรับผิดชอบ	การใช้ประโยชน์	ประเภทโครงการ
1	22080018	บึงห้วยร้อยไร่	หนอง/บึง/กุค	หน้าชะ	3	เขาพัง	บ้านตาขุน	สุราษฎร์ธานี	469,134.00	1,009,576.00	47	47273	1,560	6,240,000	สาธารณะ	อบต.เขาพัง	เพาะปลูก, อื่นๆ	ปรับปรุง พื้นฟู