

แผนปฏิบัติการ บรรเทาภาวะน้ำท่วม

1 พฤษภาคม - 31 ตุลาคม 2563
ตามปฏิทินการบริหารจัดการทรัพยากรน้ำ



ในพื้นที่จังหวัดกำแพงเพชร เชียงราย เชียงใหม่
ตาก พะเยา แม่ฮ่องสอน ลำปาง และลำพูน



จัดทำโดย ศูนย์อำนวยความสะดวกติดตามและแก้ไขปัญหากลุ่มน้ำแล้งและภาวะน้ำท่วม
ศูนย์ป้องกันวิกฤติน้ำ และสำนักงานทรัพยากรน้ำภาค 1
ปี 2563-2564

แผนปฏิบัติการบรรเทาภาวะน้ำท่วมในพื้นที่จังหวัดกำแพงเพชร เชียงราย เชียงใหม่

ตาก พะเยา แม่ฮ่องสอน ลำปาง และลำพูน

ตามปฏิทินการบริหารจัดการทรัพยากรน้ำ ของ สำนักงานทรัพยากรน้ำแห่งชาติ

เนื้อหา	หน้า
แผนปฏิบัติการบรรเทาภาวะน้ำท่วมในพื้นที่จังหวัดกำแพงเพชร เชียงราย เชียงใหม่ ตาก พะเยา แม่ฮ่องสอน ลำปาง และลำพูน	1
ข้อมูลเชิงพื้นที่:	
1. พื้นที่รับผิดชอบของสำนักงานทรัพยากรน้ำภาค 1	1
2. พื้นที่เสี่ยงน้ำท่วมและเสี่ยงน้ำหลาก-ดินโคลนถล่ม	1
2.1 พื้นที่เสี่ยงน้ำท่วมและเสี่ยงน้ำหลาก-ดินโคลนถล่ม (ม.ย. - ส.ค.)	1
2.2 พื้นที่เสี่ยงน้ำท่วมและเสี่ยงน้ำหลาก-ดินโคลนถล่ม (ก.ย. - ธ.ค.)	4
ข้อมูลความพร้อมด้านอุปกรณ์/เครื่องมือ/อาคารชลศาสตร์ :	6
3. ความพร้อมด้านสถานีตรวจวัดสถานการณ์น้ำ	6
3.1 ระบบปฏิบัติการเฝ้าระวังและเตือนภัยล่วงหน้าน้ำหลาก-ดินถล่ม (Early Warning System)	6
3.2 ระบบตรวจวัดสถานการณ์น้ำทางไกลอัตโนมัติ (โทรมาตร)	6
4. ความพร้อมด้านอุปกรณ์และเครื่องมือ	6
4.1 เครื่องสูบน้ำ	6
4.2 รถบรรทุกน้ำ	6
4.3 เรือท้องแบน	6
4.4 ศูนย์ผลิตและบริการน้ำดื่มสะอาด	6
4.5 ระบบผลิตน้ำดื่มในสถานศึกษา	7
5. ความพร้อมด้านความมั่นคงของอ่างเก็บน้ำและฝาย	7
5.1 อ่างเก็บน้ำ	7
5.2 ฝาย	7
6. ข้อมูลแหล่งน้ำธรรมชาติในพื้นที่สำนักงานทรัพยากรน้ำภาค 1 (ลำปาง)	7
ข้อมูลความพร้อมด้านบุคลากร :	11
7. เจ้าหน้าที่ด้านเฝ้าระวังสถานการณ์ด้านภาวะน้ำท่วมและภาวะน้ำแล้ง	11
8. เจ้าหน้าที่ด้านการปฏิบัติงานเชิงพื้นที่รายจังหวัด	11
9. รายชื่อผู้รู้ประจำสถานีเตือนภัยล่วงหน้าน้ำหลาก-ดินถล่มในพื้นที่	12

เนื้อหา	หน้า
แผนปฏิบัติการบรรเทาภาวะน้ำท่วม :	12
10. แผนปฏิบัติการเพื่อรับสถานการณ์น้ำท่วมหลากดินโคลนถล่ม	12
ประจำเดือนมิถุนายน - ธันวาคม 2563	
ภาคผนวก 1 พื้นที่เสี่ยงน้ำท่วม และน้ำท่วมหลากเดือนมิถุนายน - สิงหาคม	
สำหรับพื้นที่นอกเขตชลประทานในขอบเขตสำนักงานทรัพยากรน้ำภาค 1	
ภาคผนวก 2 พื้นที่เสี่ยงน้ำท่วม และน้ำท่วมหลากเดือนกันยายน - ธันวาคม	
สำหรับพื้นที่นอกเขตชลประทานในขอบเขตสำนักงานทรัพยากรน้ำภาค 1	
ภาคผนวก 3 การตรวจสอบความพร้อมด้านสถานีตรวจวัดสถานการณ์น้ำ	
(สถานี Early Warning โทรมมาตร กล้อง CCTV และสถานีอุตุ-อุทกวิทยา)	
ภาคผนวก 4 ระบบผลิตน้ำดื่มในสถานศึกษา ตามแผนพัฒนาเด็กและเยาวชนใน	
ถิ่นทุรกันดาร ตามพระราชดำริสมเด็จพระกนิษฐาธิราชเจ้า	
กรมสมเด็จพระเทพรัตนราชสุดาฯ สยามบรมราชกุมารี	
ภาคผนวก 5 การตรวจสอบความพร้อมด้านความมั่นคงของอ่างเก็บน้ำและฝาย	
ภาคผนวก 6 ข้อมูลแหล่งน้ำธรรมชาติในพื้นที่สำนักงานทรัพยากรน้ำภาค 1 (ลำปาง)	

แผนปฏิบัติการบรรเทาภาวะน้ำท่วมในพื้นที่จังหวัดกำแพงเพชร เชียงราย เชียงใหม่ ตาก พะเยา แม่ฮ่องสอน ลำปาง และลำพูน

แผนปฏิบัติการบรรเทาภาวะน้ำท่วมในพื้นที่จังหวัดกำแพงเพชร เชียงราย เชียงใหม่ ตาก พะเยา แม่ฮ่องสอน ลำปาง และลำพูน

ข้อมูลเชิงพื้นที่ :

1. พื้นที่รับผิดชอบของสำนักงานทรัพยากรน้ำภาค 1

สำนักงานทรัพยากรน้ำภาค 1 มีพื้นที่รับผิดชอบ 8 จังหวัด ประกอบด้วย จังหวัดกำแพงเพชร เชียงราย เชียงใหม่ ตาก พะเยา แม่ฮ่องสอน ลำปาง และลำพูน รายละเอียดแสดงดังรูปที่ 1

2. พื้นที่เสี่ยงน้ำท่วมและเสี่ยงน้ำหลาก-ดินโคลนถล่ม

2.1 พื้นที่เสี่ยงน้ำท่วมและเสี่ยงน้ำหลาก-ดินโคลนถล่ม (มี.ย. - ส.ค.) ระดับเสี่ยงภัยปานกลางและเสี่ยงภัยมาก ในพื้นที่นอกเขตชลประทานในขอบเขตสำนักงานทรัพยากรน้ำภาค 1 ประกอบด้วย

1) จังหวัดกำแพงเพชร จำนวน 10 อำเภอ ประกอบด้วย โกสัมพีนคร ชาญวรลักษบุรี คลองขลุง คลองลาน ไทรงาม บึงสามัคคี ปางศิลาทอง พรานกระต่าย เมืองกำแพงเพชร ลานกระบือ

2) จังหวัดเชียงราย จำนวน 8 อำเภอ ประกอบด้วย ขุนตาล เทิง พญาเม็งราย พาน เมืองเชียงราย แม่จัน แม่ลาว เวียงเชียงรุ้ง

3) จังหวัดเชียงใหม่ จำนวน 3 อำเภอ ประกอบด้วย จอมทอง ดอยหล่อ แม่แตง

4) จังหวัดตาก จำนวน 4 อำเภอ ประกอบด้วย บ้านตาก เมืองตาก วังเจ้า สามเงา

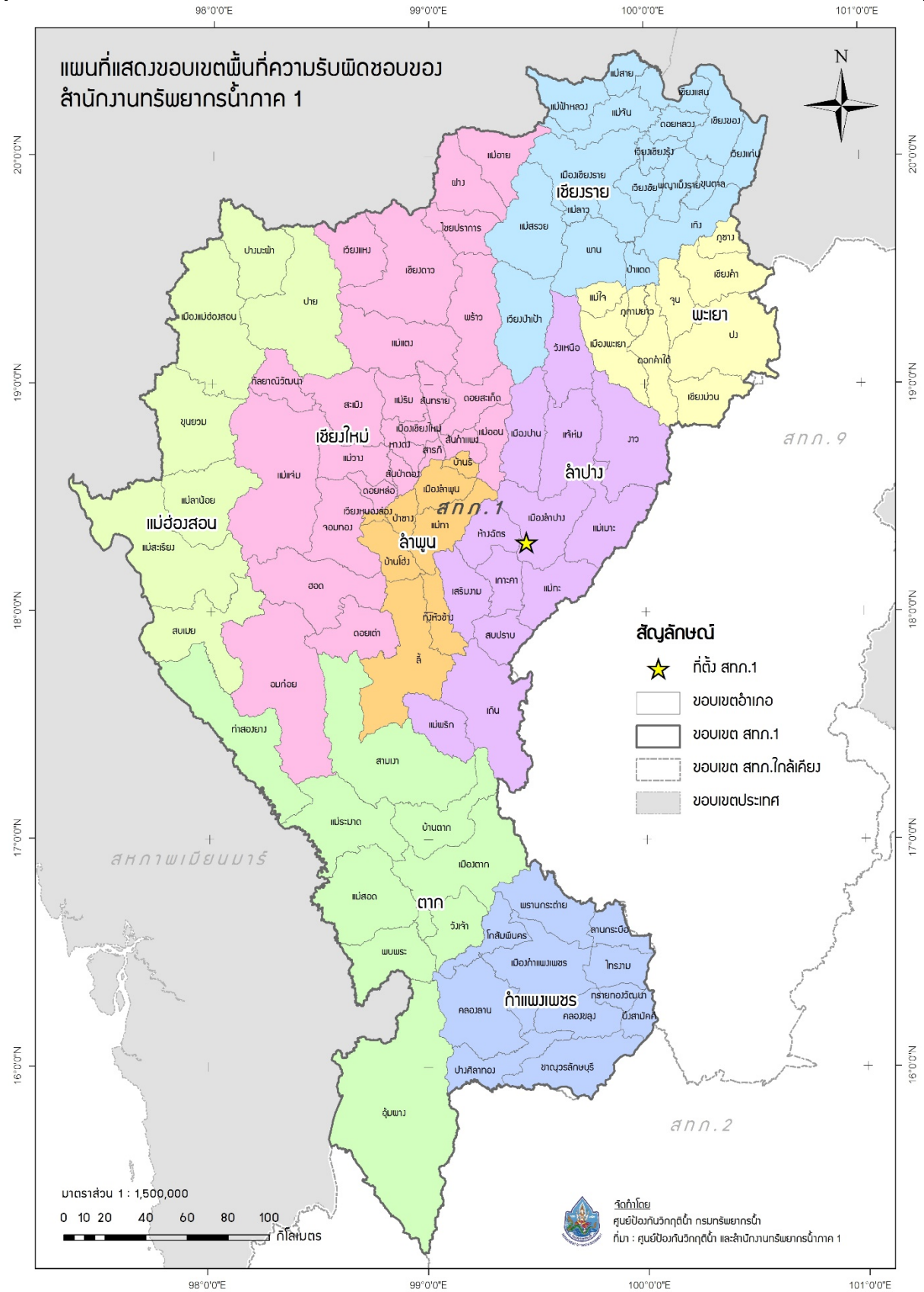
5) จังหวัดพะเยา จำนวน 8 อำเภอ ประกอบด้วย จุน เชียงคำ เชียงม่วน ดอกคำใต้ ปง ภูกามยาว เมืองพะเยา แม่ใจ

6) จังหวัดลำปาง จำนวน 12 อำเภอ ประกอบด้วย เกาะคา งาว แจ้ห่ม เถิน เมืองปาน เมืองลำปาง แม่ทะ แม่เกาะ วังเหนือ สบปราบ เสริมงาม ห้างฉัตร

7) จังหวัดลำพูน จำนวน 7 อำเภอ ประกอบด้วย ทุ่งหัวช้าง บ้านโฮ่ง ป่าซาง เมืองลำพูน แม่ทา ลี้ เวียงหนองล่อง

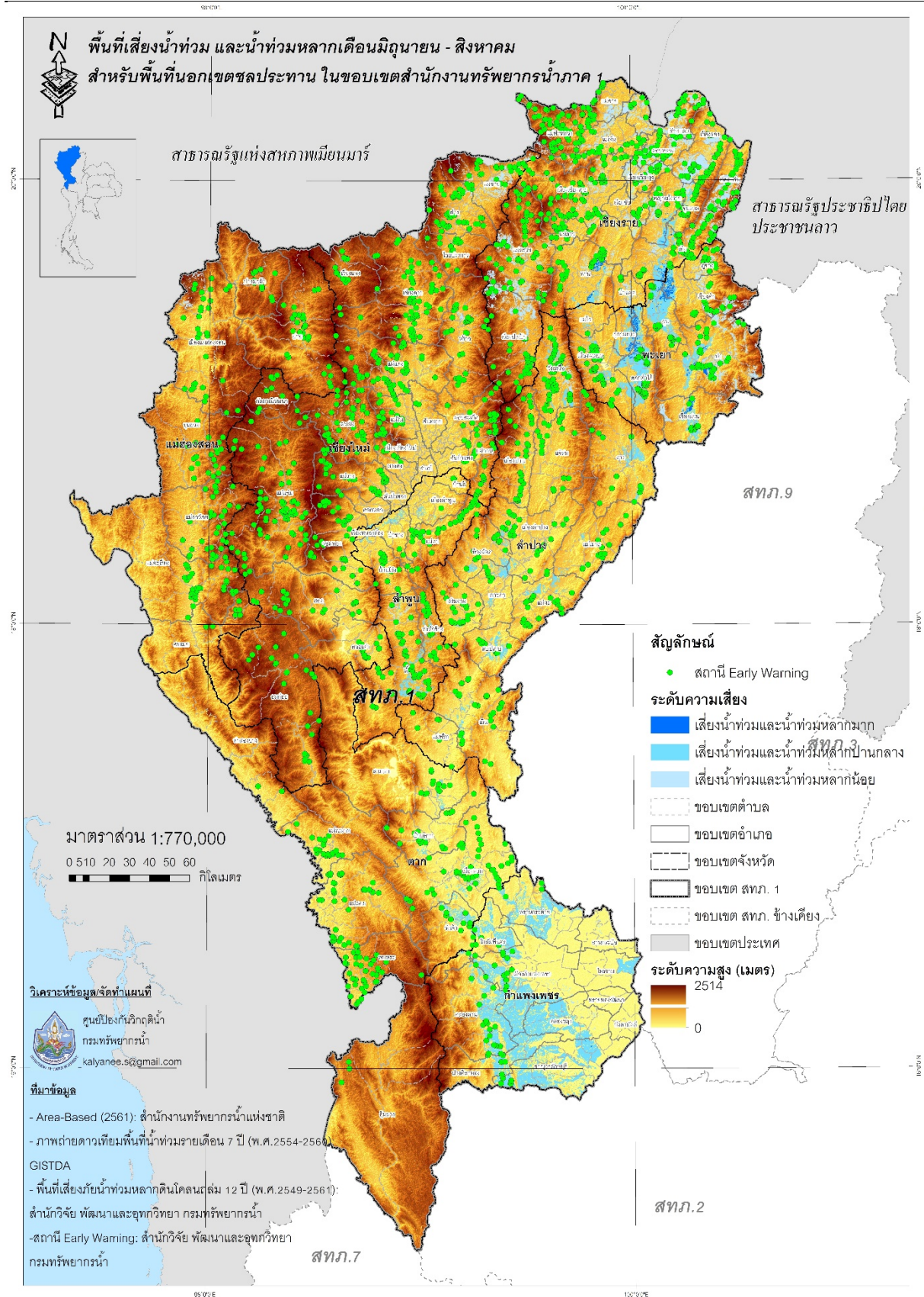
รายละเอียดแสดงดังรูปที่ 2 และสรุปรายละเอียดระดับตำบลแสดงในภาคผนวก 1

แผนปฏิบัติการบรรเทาภาวะน้ำท่วมในพื้นที่จังหวัดกำแพงเพชร เชียงราย เชียงใหม่ ตาก พะเยา แม่ฮ่องสอน ลำปาง และลำพูน



รูปที่ 1 ขอบเขตพื้นที่ความรับผิดชอบของสำนักงานทรัพยากรน้ำภาค 1

แผนปฏิบัติการบรรเทาภาวะน้ำท่วมในพื้นที่จังหวัดกำแพงเพชร เชียงราย เชียงใหม่ ตาก พะเยา แม่ฮ่องสอน ลำปาง และลำพูน



รูปที่ 2 พื้นที่เสี่ยงน้ำท่วมและน้ำท่วมหลากดินถล่มระหว่างเดือนมิถุนายน - สิงหาคม สำหรับพื้นที่นอกเขตชลประทานในขอบเขตสำนักงานทรัพยากรน้ำภาค 1

2.2 พื้นที่เสี่ยงน้ำท่วมและเสี่ยงน้ำหลาก-ดินโคลนถล่ม (ก.ย. - ธ.ค.) ระดับเสี่ยงภัยปานกลางและเสี่ยงภัยมาก ในพื้นที่นอกเขตชลประทานในขอบเขตสำนักงานทรัพยากรน้ำภาค 1 ประกอบด้วย

1) จังหวัดกำแพงเพชร จำนวน 10 อำเภอ ประกอบด้วย โกสัมพีนคร ชาญวรลักษบุรี คลองขลุง คลองลาน ไทรงาม บึงสามัคคี ปางศิลาทอง พรานกระต่าย เมืองกำแพงเพชร ลานกระบือ

2) จังหวัดเชียงราย จำนวน 6 อำเภอ ประกอบด้วย ขุนตาล เทิง พญาเม็งราย พาน เมืองเชียงราย แม่ลาว

3) จังหวัดเชียงใหม่ จำนวน 3 อำเภอ ประกอบด้วย จอมทอง ดอยหล่อ แม่แตง

4) จังหวัดตาก จำนวน 4 อำเภอ ประกอบด้วย บ้านตาก เมืองตาก วังเจ้า สามเงา

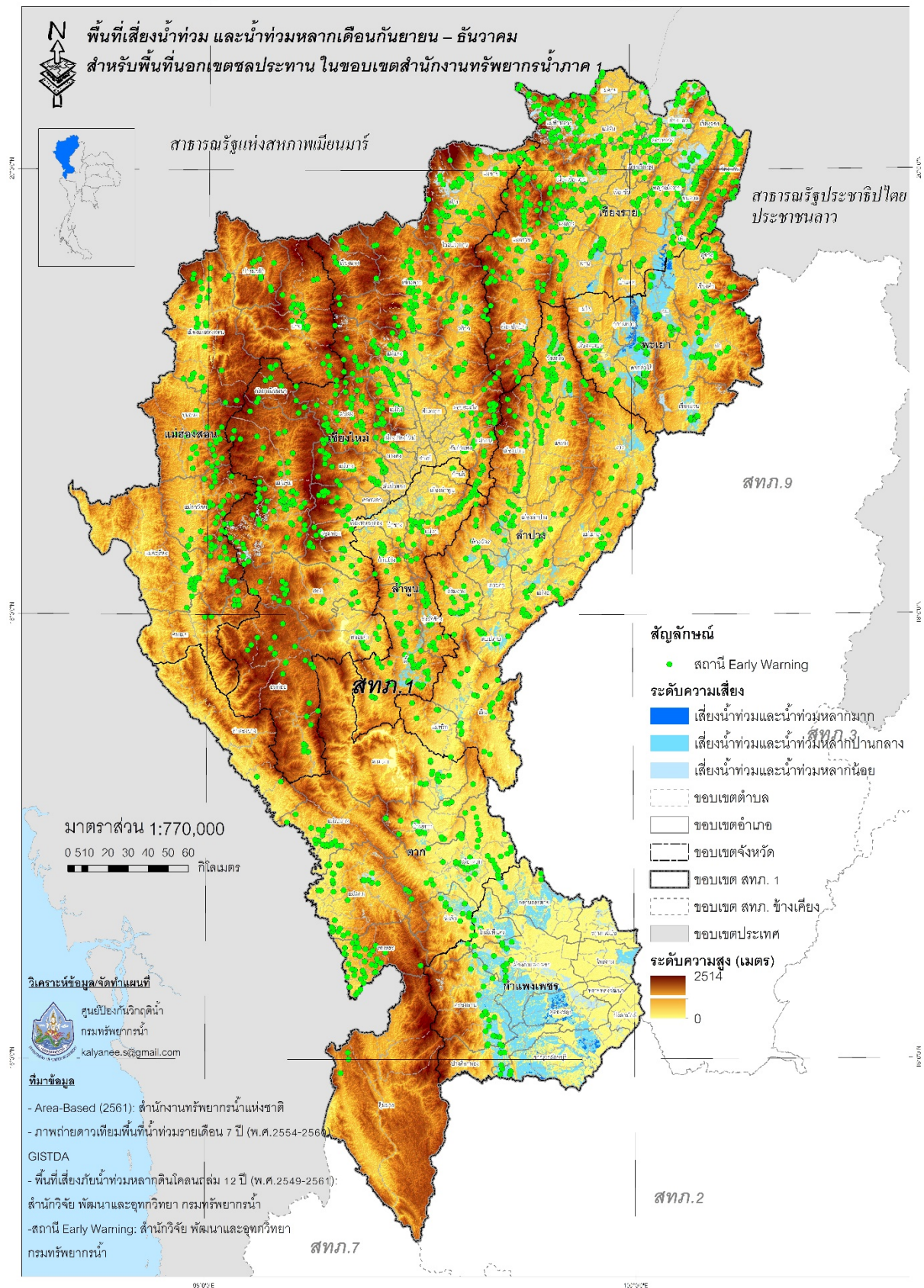
5) จังหวัดพะเยา จำนวน 8 อำเภอ ประกอบด้วย จุน เชียงคำ เชียงม่วน ดอกคำใต้ ปง ภูกามยาว เมืองพะเยา แม่ใจ

6) จังหวัดลำปาง จำนวน 12 อำเภอ ประกอบด้วย เกาะคา งาว แจ้ห่ม เถิน เมืองปาน เมืองลำปาง แม่ทะ แม่เกาะ วังเหนือ สบปราบ เสริมงาม ห้างฉัตร

7) จังหวัดลำพูน จำนวน 7 อำเภอ ประกอบด้วย หุ่นหัวช้าง บ้านโฮ่ง ป่าซาง เมืองลำพูน แม่ทา ลี้ เวียงหนองล่อง

รายละเอียดแสดงดังรูปที่ 3 และสรุปรายละเอียดระดับตำบลแสดงในภาคผนวก 2

แผนปฏิบัติการบรรเทาภาวะน้ำท่วมในพื้นที่จังหวัดกำแพงเพชร เชียงราย เชียงใหม่ ตาก พะเยา แม่ฮ่องสอน ลำปาง และลำพูน



รูปที่ 3 พื้นที่เสี่ยงน้ำท่วมและน้ำท่วมหลากดินถล่มระหว่างเดือนกันยายน - ธันวาคม สำหรับพื้นที่นอกเขตชลประทานในขอบเขตสำนักงานทรัพยากรน้ำภาค 1

ข้อมูลความพร้อมด้านอุปกรณ์/เครื่องมือ/อาคารชลศาสตร์ :

3. ความพร้อมด้านสถานีตรวจวัดสถานการณ์น้ำ จำนวน 829 สถานี ประกอบด้วย
 - 3.1 ระบบปฏิบัติการเฝ้าระวังและเตือนภัยล่วงหน้าน้ำหลาก-ดินถล่ม (Early Warning System) จำนวน 643 สถานี (<http://ews.dwr.go.th/ews/>)
 - 3.2 ระบบตรวจวัดสถานการณ์น้ำทางไกลอัตโนมัติ (โทรมาตร) จำนวน 48 สถานี และระบบกล้อง CCTV จำนวน 7 สถานี สถานีอุตุ-อุทกวิทยา จำนวน 131 สถานี (รายละเอียดแสดงดังรูปที่ 5 และรายละเอียดของสถานีตรวจวัดสภาพน้ำทางไกลอัตโนมัติระบบกล้อง CCTV และสถานีอุตุ-อุทกวิทยาในภาคผนวก 4 และสามารถดูรายละเอียดได้ที่เว็บไซต์ <http://mekhala.dwr.go.th/>)
4. ความพร้อมด้านอุปกรณ์และเครื่องมือ
 - 4.1 เครื่องสูบน้ำ จำนวน 24 เครื่อง ใช้งานได้ 22 เครื่อง ประกอบด้วย
 - เครื่องสูบน้ำขนาด 8 นิ้ว จำนวน 4 เครื่อง (ใช้งานได้ 4 เครื่อง)
 - เครื่องสูบน้ำขนาด 10 นิ้ว จำนวน 5 เครื่อง (ใช้งานได้ 4 เครื่อง)
 - เครื่องสูบน้ำขนาด 12 นิ้ว จำนวน 15 เครื่อง (ใช้งานได้ 14 เครื่อง)
 - 4.2 รถบรรทุกน้ำ จำนวน 10 คัน ใช้งานได้ 10 คัน ประกอบด้วย
 - รถยนต์บรรทุก 6 ล้อ จำนวน 6 คัน (ใช้งานได้ 6 คัน)
 - รถยนต์บรรทุกน้ำ ขนาด 6,000 ลิตร จำนวน 3 คัน (ใช้งานได้ 3 คัน)
 - รถยนต์บรรทุก 6 ล้อ พร้อมเครน จำนวน 1 คัน (ใช้งานได้ 1 คัน)
 - 4.3 เรือท้องแบน จำนวน 1 ลำ ใช้งานได้ 1 ลำ
 - 4.4 ศูนย์ผลิตและบริการน้ำดื่มสะอาด จำนวน 7 ศูนย์ ประกอบด้วย
 - ศูนย์ผลิตน้ำดื่มสะอาด สำนักงานส่วนประสานและบริหารจัดการลุ่มน้ำสาละวิน ตำบลปางหมู อำเภอเมือง จังหวัดแม่ฮ่องสอน
 - ศูนย์ผลิตน้ำดื่มสะอาด สำนักงานศูนย์สำรวจอุทกวิทยาที่ 12 (เชียงใหม่) ตำบลเวียง อำเภอเชียงแสน จังหวัดเชียงราย
 - ศูนย์ผลิตน้ำดื่มสะอาด สำนักงานศูนย์สำรวจอุทกวิทยาที่ 13 (เชียงใหม่) ตำบลสันโป่ง อำเภอแมริม จังหวัดเชียงใหม่
 - ศูนย์ผลิตน้ำดื่มสะอาด สำนักงานส่วนประสานและบริหารจัดการลุ่มน้ำกกและโขง ตำบลเวียง อำเภอเมือง จังหวัดเชียงราย

- ศูนย์ผลิตน้ำดื่มสะอาด สำนักงานทรัพยากรน้ำภาค 1 ตำบลบ่อแก้ว อำเภอเมือง จังหวัดลำปาง

- ศูนย์ผลิตน้ำดื่มสะอาด สำนักงานส่วนประสานและบริหารจัดการลุ่มน้ำ ปิงตอนล่าง ตำบลหนองปลิง อำเภอเมือง จังหวัดกำแพงเพชร

- ศูนย์ผลิตน้ำดื่มสะอาด สำนักงานศูนย์สำรวจอุทกวิทยาที่ 2 (เชียงราย) ตำบลบ้านคู้ อำเภอเมือง จังหวัดเชียงราย

4.5 ระบบผลิตน้ำดื่มในสถานศึกษา ตามแผนพัฒนาเด็กและเยาวชนในถิ่นทุรกันดาร ตามพระราชดำริสมเด็จพระกนิษฐาธิราชเจ้า กรมสมเด็จพระเทพรัตนราชสุดาฯ สยามบรมราชกุมารี จำนวน 430 แห่ง ประกอบด้วย

- จังหวัดแม่ฮ่องสอน 21 แห่ง

- จังหวัดเชียงราย 31 แห่ง

- จังหวัดเชียงใหม่ 211 แห่ง

- จังหวัดพะเยา 10 แห่ง

- จังหวัดลำปาง 8 แห่ง

- จังหวัดตาก 149 แห่ง

ศูนย์ผลิตและบริการน้ำดื่มสะอาดรายละเอียดแสดงดังรูปที่ 5 และรายละเอียดของระบบผลิตน้ำดื่มในสถานศึกษาฯ ในภาคผนวก 4

5. ความพร้อมด้านความมั่นคงของอ่างเก็บน้ำและฝาย จำนวน 304 แห่ง มีรายละเอียด ดังนี้

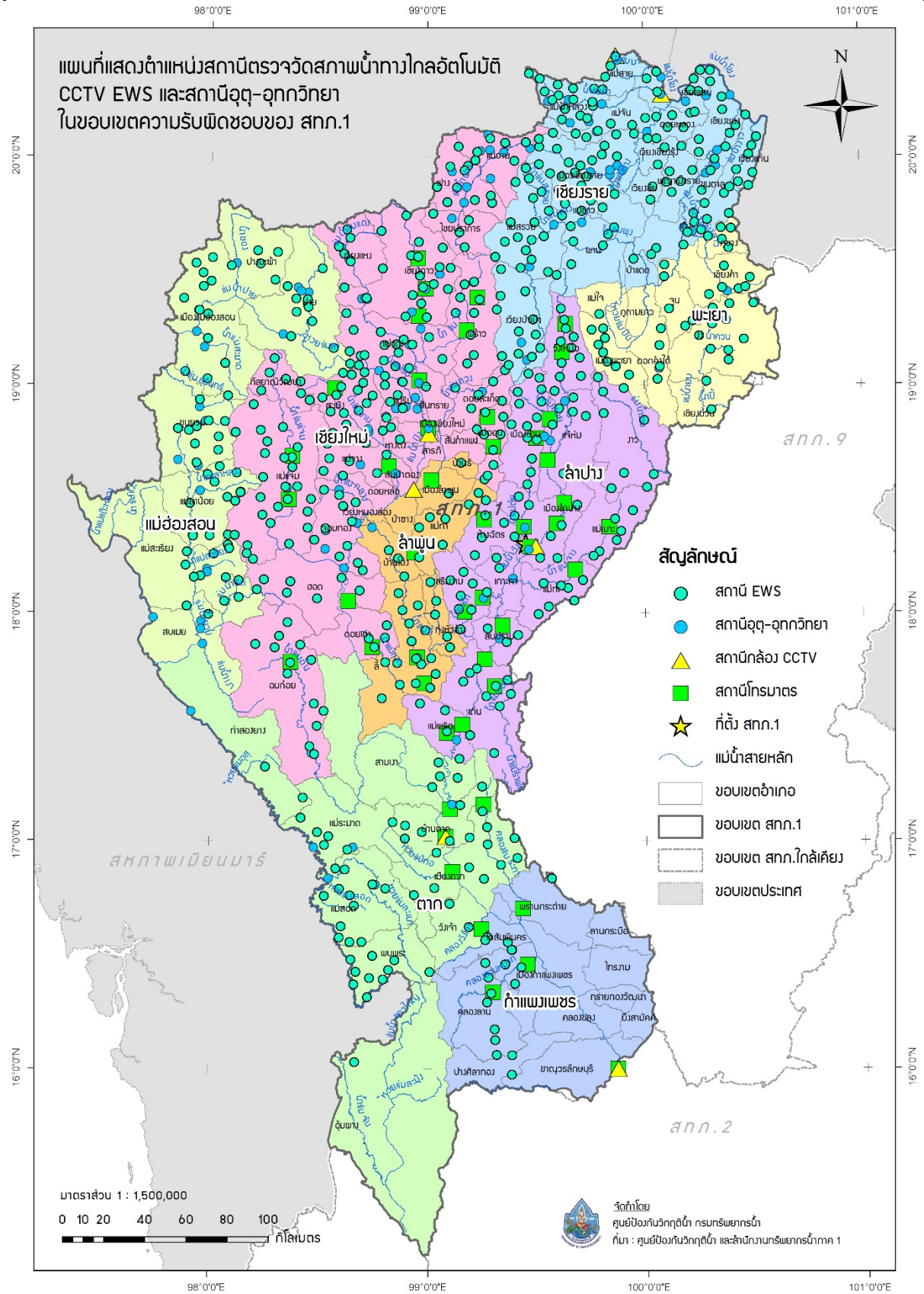
5.1 อ่างเก็บน้ำ จำนวน 111 แห่ง (ใช้งานได้ 101 แห่ง)

5.2 ฝาย จำนวน 193 แห่ง (ใช้งานได้ 160 แห่ง)

รายละเอียดของความพร้อมด้านความมั่นคงของอ่างเก็บน้ำและฝายแสดงดังรูปที่ 6 และรายละเอียดของความพร้อมด้านความมั่นคงของอ่างเก็บน้ำและฝายในภาคผนวก 5

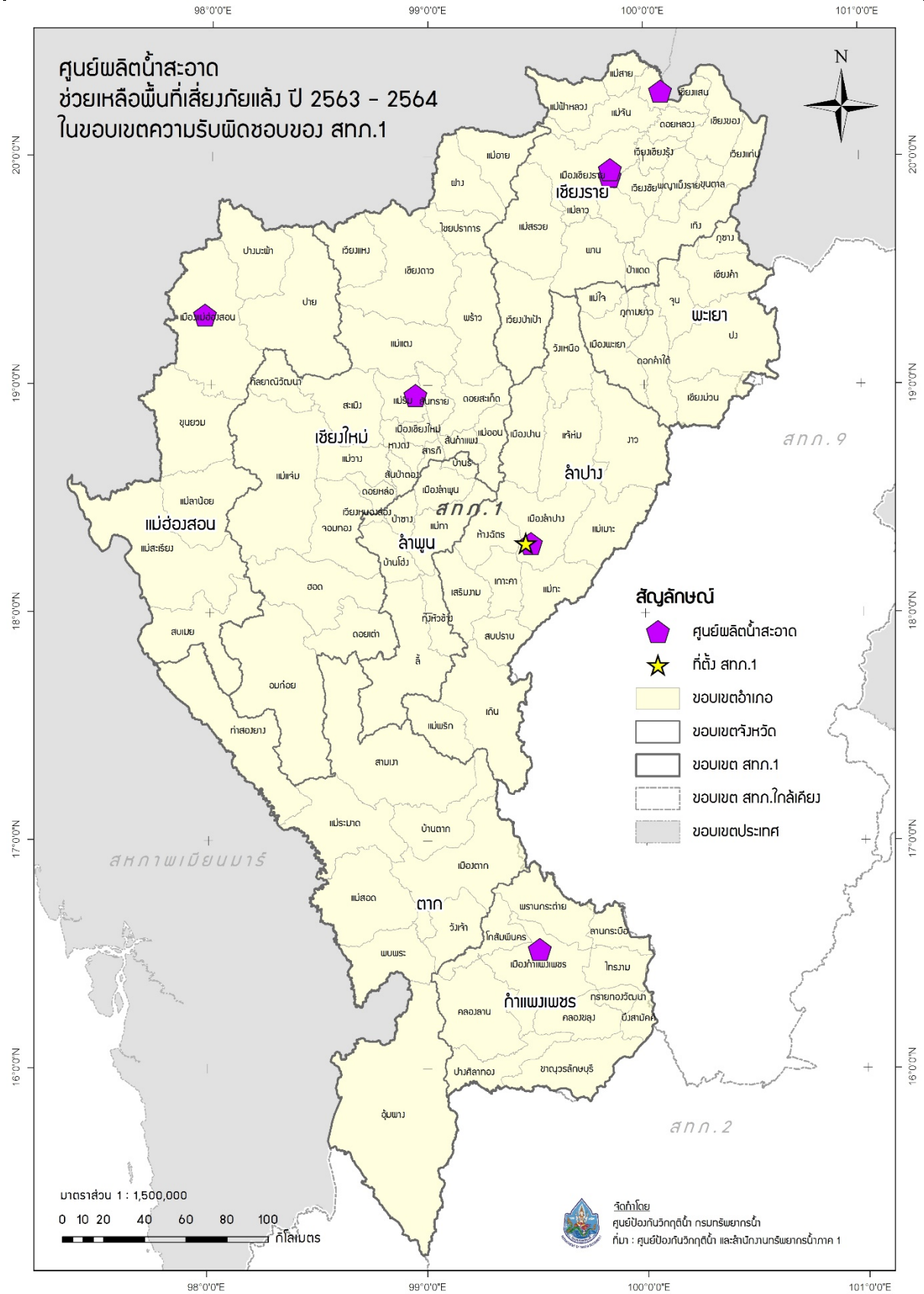
6. ข้อมูลแหล่งน้ำธรรมชาติในพื้นที่สำนักงานทรัพยากรน้ำภาค 1 (ลำปาง) จำนวน 12 แห่ง รายละเอียดในภาคผนวก 6

แผนปฏิบัติการบรรเทาภาวะน้ำท่วมในพื้นที่จังหวัดกำแพงเพชร เชียงราย เชียงใหม่ ตาก พะเยา แม่ฮ่องสอน ลำปาง และลำพูน



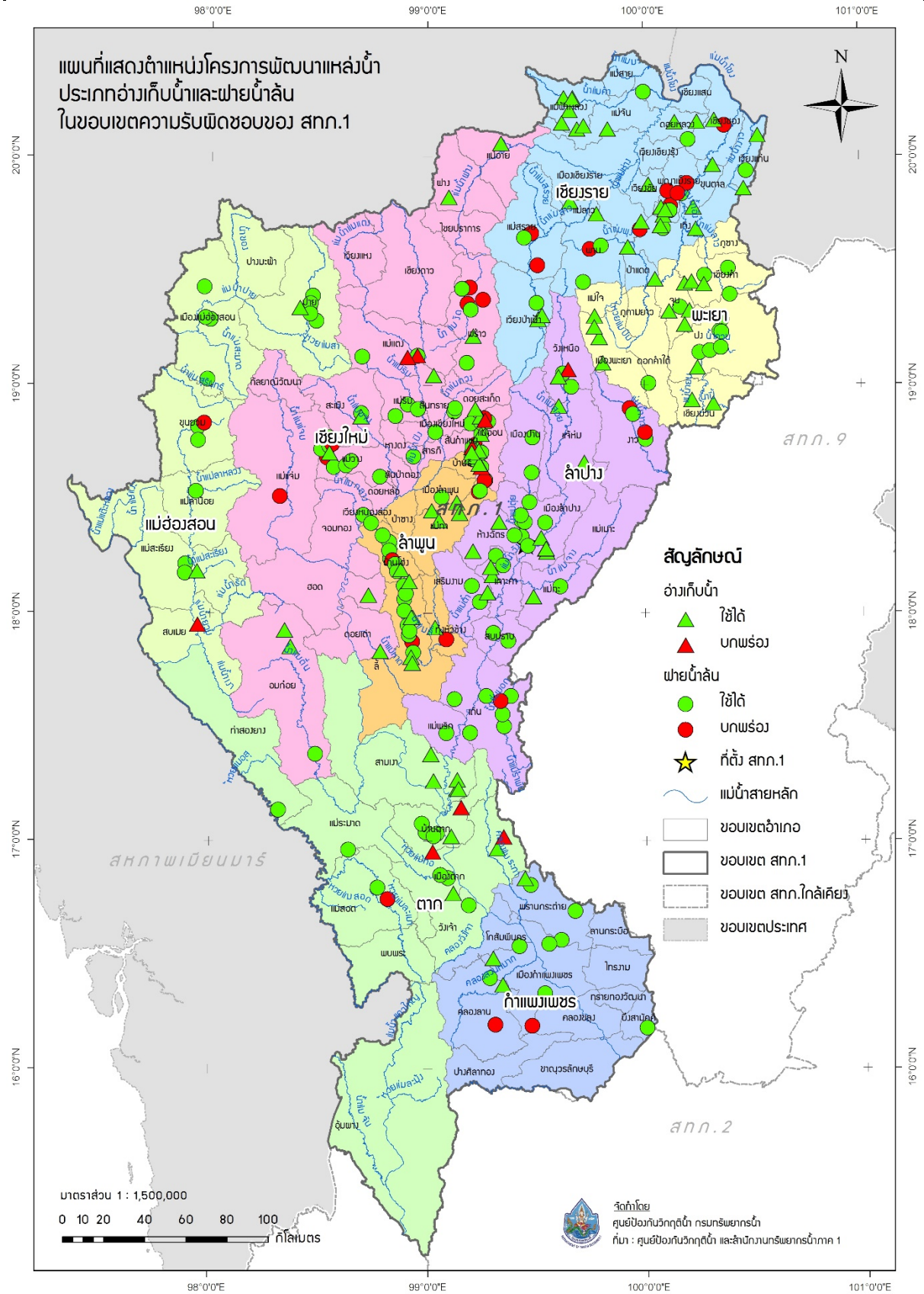
รูปที่ 4 ตำแหน่งสถานีตรวจวัดสภาพน้ำทางไกลอัตโนมัติ CCTV EWS และ สถานีอุตุ-อุทกวิทยา ในเขตพื้นที่ความรับผิดชอบของสำนักงานทรัพยากรน้ำภาค 1

แผนปฏิบัติการบรรเทาภาวะน้ำท่วมในพื้นที่จังหวัดกำแพงเพชร เชียงราย เชียงใหม่ ตาก พะเยา แม่ฮ่องสอน ลำปาง และลำพูน



รูปที่ 5 ตำแหน่งศูนย์ผลิตน้ำสะอาดช่วยเหลือพื้นที่เสี่ยงภัยแล้งสำหรับพื้นที่นอกเขตชลประทาน
ในเขตพื้นที่ความรับผิดชอบของสำนักงานทรัพยากรน้ำภาค 1

แผนปฏิบัติการบรรเทาภาวะน้ำท่วมในพื้นที่จังหวัดกำแพงเพชร เชียงราย เชียงใหม่ ตาก พะเยา แม่ฮ่องสอน ลำปาง และลำพูน



รูปที่ 6 ตำแหน่งโครงการพัฒนาแหล่งน้ำประเภทอ่างเก็บน้ำและฝายน้ำล้นในเขตพื้นที่ความรับผิดชอบของสำนักงานทรัพยากรน้ำภาค 1

ข้อมูลความพร้อมด้านบุคลากร :

7. เจ้าหน้าที่ด้านเฝ้าระวังสถานการณ์ด้านภาวะน้ำท่วมและภาวะน้ำแล้ง จำนวน 13 ราย

ลำดับ	ชื่อ-นามสกุล	สถานที่	เบอร์โทรศัพท์
1	ว่าที่ ร.ท.สายรุ้ง กลุ่นเขียว	เชียงใหม่	089-2058164
2	นายวราร์ มิตรานนท์	เชียงใหม่	081-7169472
3	นายเฉลิมวุธ สายจันยูร	เชียงใหม่	081-0232742
4	นายชนาธิป สีสด	เชียงใหม่	081-3861691
5	นายอธิพัชร โฉมแดง	เชียงราย	089-2036721
6	นางสาวแสงดาว พรมตัน	เชียงราย	084-3788662
7	นางสาวผ่องอำไพ ชัยวร	เชียงราย	089-8358157
8	นายทงศักดิ์ นิรากรณ์	แม่ฮ่องสอน	089-2036724
9	นายสมชาย แก้วคำมา	แม่ฮ่องสอน	085-7165229
10	นางสาวศิรินันท์ คงแก้ว	แม่ฮ่องสอน	093-2511594
11	นายมานพ ไทยหล่อ	เชียงใหม่	089-2036205
12	นายวิภาค แสนพวง	เชียงใหม่	081-5316417
13	นางสาวสุกัลยา สายจันยูร	เชียงใหม่	086-1873684

8. เจ้าหน้าที่ด้านการปฏิบัติงานเชิงพื้นที่รายจังหวัด จำนวน 13 ราย

ลำดับ	ชื่อ-นามสกุล	สถานที่	เบอร์โทรศัพท์
1	นายศิริศักดิ์ เกษาร์ตัน	ลำปาง	086-5866752
2	นายอินทวน เป็นบุญ	ลำปาง	081-8852153
3	นายเฉลิม หลวงขัน	ลำปาง	081-8824123
4	นายอมร กล่อมแก้ว	ลำปาง	081-8852710
5	นายจรรยา สีทิวังค์	ลำปาง	087-1808300
6	นายชล แสงบุญเรือง	ลำปาง	081-8886382
7	นายทวีป มั่นสุวรรณ	ลำปาง	081-8848857
8	นายประสงค์ เสียงหวาน	ลำปาง	086-2121709
9	นายอำนาจ พรหมศิริ	ลำปาง	089-8504240
10	นายชัยวุฒิ แก้วใจ	ลำปาง	081-0255140
11	นายมานพ ครอบครอง	ลำปาง	081-8854583
12	นายสายชล ขุนวิเศษ	ลำปาง	086-7642301
13	นายดิลกรัตน์ อินทิมา	ลำปาง	081-8817390

แผนปฏิบัติการบรรเทาภาวะน้ำท่วมในพื้นที่จังหวัดกำแพงเพชร เชียงราย เชียงใหม่ ตาก พะเยา แม่ฮ่องสอน ลำปาง และลำพูน

9. รายชื่อผู้รู้ประจำสถานีเตือนภัยล่วงหน้าน้ำหลาก-ดินถล่มในพื้นที่ จำนวน 643 ราย
รายละเอียดของรายชื่อและเบอร์โทรศัพท์ผู้รู้ในภาคผนวก 4

แผนปฏิบัติการบรรเทาภาวะน้ำท่วม :

10. แผนปฏิบัติการเพื่อรับสถานการณ์น้ำท่วมหลากดินโคลนถล่มประจำเดือนมิถุนายน - ธันวาคม 2563 มีรายละเอียดดังรูปที่ 7 ประกอบด้วย

จุดที่	ตำบล	อำเภอ	จังหวัด	ขนาด เครื่อง สูบน้ำ	จำนวน (เครื่อง)	ผู้รับผิดชอบ	เบอร์โทรศัพท์
1	บ้านเป้า	เมืองปาน	ลำปาง	3	2	นายอินทวน เป็นบุญ	081-8852165

แผนปฏิบัติการบรรเทาภาวะน้ำท่วมในพื้นที่จังหวัดกำแพงเพชร เชียงราย เชียงใหม่ ตาก พะเยา แม่ฮ่องสอน ลำปาง และลำพูน



รูปที่ 7 ตำแหน่งจุดติดตั้งเครื่องสูบน้ำ ช่วยเหลือน้ำท่วมช่วงเดือนมิถุนายน - ธันวาคม
ในเขตพื้นที่ความรับผิดชอบของสำนักงานทรัพยากรน้ำภาค 1

ภาคผนวก 1

พื้นที่เสี่ยงน้ำท่วม และน้ำท่วมหลากเดือนมิถุนายน – สิงหาคม
สำหรับพื้นที่นอกเขตชลประทาน
ในขอบเขตสำนักงานทรัพยากรน้ำภาค 1

พื้นที่เสี่ยงน้ำท่วมและน้ำท่วมหลากเดือนมิถุนายนถึงสิงหาคมสำหรับพื้นที่นอกเขตชลประทานในขอบเขตสำนักงานทรัพยากรน้ำภาค 1

จังหวัด	อำเภอ	ตำบล	พื้นที่เสี่ยงน้ำท่วมและน้ำท่วมหลาก (ไร่)					
			น้อย	ปานกลาง	มาก	ผลรวมทั้งหมด		
กำแพงเพชร	โกสัมพีนคร	โกสัมพีนคร	352.26	35,085.00		35,437.26		
		เพชรชมพู		24,252.99		24,252.99		
		ลานดอกไม้ตก	358.65	16,203.43		16,562.08		
	ชานุมรลักษบุรี	เกาะตาล	เกาะตาล		24,743.28	57.76	24,801.05	
			โค้งไผ่		6,716.32		6,716.32	
			ดอนแดง		22,299.85		22,299.85	
			บ่อถ้ำ		49,998.17		49,998.17	
			ปางมะค่า		87,720.21		87,720.21	
			ป่าพุทรา	31.57			31.57	
			ยางสูง	524.44			524.44	
			วังชะพลู		29,575.06		29,575.06	
			วังหามแห		28,729.94		28,729.94	
			สลกบาตร		2,967.00		2,967.00	
			แสนตอ		13,758.31		13,758.31	
			คลองขลุง		19,958.71		19,958.71	
			คลองสมบูรณ		44,287.61		44,287.61	
			ท่าพุทรา		11,240.45		11,240.45	
			ท่ามะเขือ	1,574.62			1,574.62	
			แม่ลาด		12,694.91		12,694.91	
			วังแฉม	1,327.31			1,327.31	
			วังไทร		55,411.30		55,411.30	
			วังบัว	1,832.52			1,832.52	
			วังยาง	1,551.84			1,551.84	
			หัวถนน		26,521.57	2.32	26,523.89	
		คลองลาน	คลองน้ำไหล		55,584.61		55,584.61	
			คลองลานพัฒนา		62,299.98		62,299.98	
			โป่งน้ำร้อน		28,703.42		28,703.42	
			สักงาม		38,832.85		38,832.85	
			ทรายทองวัฒนา	ทุ่งทอง	0.00			0.00
			ไทรงาม	ไทรงาม	16.41			16.41
			พานทอง	0.51			0.51	
			มหาชัย	0.02			0.02	
			หนองคล้า	48.43			48.43	
		หนองแม่แตง	242.40	2.08		244.48		
		หนองไม้กอง	0.07	36,295.11		36,295.19		
		บึงสามัคคี	0.39	0.14		0.54		
		ระหาน	31.06			31.06		
		ปางศิลาทอง		32,788.11		32,788.11		

ที่มาข้อมูล:

-Area-Based (2561): สทนช.

-ภาพถ่ายดาวเทียมพื้นที่น้ำท่วมรายเดือน 7 ปี (พ.ศ.2554-2560): GISTDA

-พื้นที่เสี่ยงภัยน้ำท่วมหลากดินโคลนถล่ม 12 ปี (พ.ศ.2549-2561) :สวพ. กรมทรัพยากรน้ำ

พื้นที่เสี่ยงน้ำท่วมและน้ำท่วมหลากเดือนมิถุนายนถึงสิงหาคมสำหรับพื้นที่นอกเขตชลประทานในขอบเขตสำนักงานทรัพยากรน้ำภาค 1

จังหวัด	อำเภอ	ตำบล	พื้นที่เสี่ยงน้ำท่วมและน้ำท่วมหลาก (ไร่)			
			น้อย	ปานกลาง	มาก	ผลรวมทั้งหมด
		โพธิ์ทอง		29,872.22		29,872.22
		หินดาด		44,296.92		44,296.92
	พรานกระต่าย	เขาศรีวิชัย		227.38		227.38
		คุยบ้านโอง		864.52		864.52
		ถ้ากระต่ายทอง		33,493.29		33,493.29
		ท่าไม้		25,000.79		25,000.79
		พรานกระต่าย		38,978.07		38,978.07
		วังควง		15,756.76		15,756.76
		วังตะแบก	748.72	9,132.69		9,881.41
		หนองหัววัว		21,272.65		21,272.65
		ห้วยยั้ง	23.79	16,206.87		16,230.65
	เมืองกำแพงเพชร	คนที	2,223.78			2,223.78
		คลองแม่ลาย		22,539.13		22,539.13
		ไตรตรังษ์	48.67	20,826.66		20,875.33
		ทรงธรรม		21,983.70		21,983.70
		เทพนคร	2,285.73			2,285.73
		อำมรงค์	133.32	8,217.99		8,351.30
		นครชุม	73.18	6,488.40		6,561.59
		นาบ่อคำ		52,871.27		52,871.27
		ลานดอกไม้	21.13	6,782.09		6,803.22
		วังทอง		23,906.79		23,906.79
		สระแก้ว	0.86			0.86
		หนองปลิง	38.44	5,732.51		5,770.95
		อ่างทอง		101,869.77		101,869.77
	ลานกระบือ	จันทิมา	3.30			3.30
		ช่องลม	80.78	591.11		671.89
		โนนพลวง	17.79			17.79
		บึงทับแรต	708.28			708.28
		ประชาสุขสันต์		162.67		162.67
		ลานกระบือ	1,410.42			1,410.42
		หนองหลวง	456.25			456.25
เชียงราย	ขุนตาล	ต้า	1,845.53	5,021.32		6,866.85
		ป่าตาล	2,141.20	1,373.90		3,515.11
		ยางฮ่อม	14,035.48	9,715.52		23,751.00
	เชียงของ	ศรีง	15,172.99			15,172.99
		ริมโขง	22,907.70			22,907.70
		เวียง	46.56			46.56
		ศรีดอนชัย	7,556.54			7,556.54

ที่มาข้อมูล:

-Area-Based (2561): สทนช.

-ภาพถ่ายดาวเทียมพื้นที่น้ำท่วมรายเดือน 7 ปี (พ.ศ.2554-2560): GISTDA

-พื้นที่เสี่ยงภัยน้ำท่วมหลากดินโคลนถล่ม 12 ปี (พ.ศ.2549-2561) :สวพ. กรมทรัพยากรน้ำ

พื้นที่เสี่ยงน้ำท่วมและน้ำท่วมหลากเดือนมิถุนายนถึงสิงหาคมสำหรับพื้นที่นอกเขตชลประทานในขอบเขตสำนักงานทรัพยากรน้ำภาค 1

จังหวัด	อำเภอ	ตำบล	พื้นที่เสี่ยงน้ำท่วมและน้ำท่วมหลาก (ไร่)			
			น้อย	ปานกลาง	มาก	ผลรวมทั้งหมด
		สถาน	19,443.68			19,443.68
		ห้วยซ้อ	89,250.93			89,250.93
	เชียงแสน	บ้านแซว	38,068.71			38,068.71
		ป่าสัก	7,693.32			7,693.32
		แม่เงิน	18,518.44			18,518.44
		โยนก	12,549.76			12,549.76
		เวียง	10,328.22			10,328.22
		ศรีดอนมูล	22,123.80			22,123.80
	ดอยหลวง	โชคชัย	49,755.96			49,755.96
		ปงน้อย	24,737.13			24,737.13
		หนองปากอ่	4,805.02			4,805.02
	เทิง	จ้าว	12,234.00	3,433.68	0.43	15,668.10
		เชียงเคี่ยน	2,304.89	3,130.95		5,435.84
		ตับเต่า	46,513.43			46,513.43
		ปล่อง	2,248.33	4,919.31	33.22	7,200.86
		แม่ลอย	73.95	8,366.96	562.09	9,003.01
		เวียง	4,360.25	8,073.40	76.72	12,510.37
		ศรีดอนไชย	423.83	10,937.10	445.32	11,806.25
		สันทรายงาม		9,845.44	46.36	9,891.79
		หวาง	7,321.75			7,321.75
		หนองแรด	140.68	21,456.01	190.78	21,787.47
	ป่าแดด	ป่าแงะ	3,788.18			3,788.18
		ป่าแดด	10,029.89			10,029.89
		โรงช้าง	2,107.47			2,107.47
		ศรีโพธิ์เงิน	1,752.96			1,752.96
		สันมะค่า	5,556.55			5,556.55
	พญาเม็งราย	ตาดควัน	4,010.46			4,010.46
		เม็งราย	4,333.99	10,705.71	40.17	15,079.87
		แม่ตำ	1,822.49	348.30		2,170.79
		แม่เปา	34,293.49	647.89		34,941.38
		ไม้ยา	5,319.83	15,558.78	76.24	20,954.85
	พาน	เจริญเมือง	6,822.55	102.35		6,924.90
		ทรายขาว	195.10			195.10
		ทานตะวัน	2,884.77	13,774.95	1,181.97	17,841.69
		ธารทอง	904.44	202.47		1,106.91
		แม่เย็น	431.20	2,863.39		3,294.59
		แม่ฮ้อ	6,149.75	8,110.40	964.27	15,224.42
		เวียงห้า	1,986.96	3,211.68	6.69	5,205.32

ที่มาข้อมูล:

-Area-Based (2561): สทนช.

-ภาพถ่ายดาวเทียมพื้นที่น้ำท่วมรายเดือน 7 ปี (พ.ศ.2554-2560): GISTDA

-พื้นที่เสี่ยงภัยน้ำท่วมหลากดินโคลนถล่ม 12 ปี (พ.ศ.2549-2561) :สวพ. กรมทรัพยากรน้ำ

พื้นที่เสี่ยงน้ำท่วมและน้ำท่วมหลากเดือนมิถุนายนถึงสิงหาคมสำหรับพื้นที่นอกเขตชลประทานในขอบเขตสำนักงานทรัพยากรน้ำภาค 1

จังหวัด	อำเภอ	ตำบล	พื้นที่เสี่ยงน้ำท่วมและน้ำท่วมหลาก (ไร่)			
			น้อย	ปานกลาง	มาก	ผลรวมทั้งหมด
		สันมะเค็ด	5,298.89	14,169.72	2,569.08	22,037.69
	เมืองเชียงราย	ดอยลาน	6,449.21	1,248.15	55.99	7,753.35
		ดอยฮาง	15.23			15.23
		ท่าสาย	6,169.34			6,169.34
		ท่าสุด	4,352.25			4,352.25
		นางแล	21,601.95	271.39		21,873.34
		บ้านตุ๋	14,983.40			14,983.40
		ป่าอ้อดอนชัย	7,251.58			7,251.58
		แม่กรณ์	1,798.96			1,798.96
		แม่ข้าวต้ม	5,869.50			5,869.50
		แม่ยาว	1,627.99			1,627.99
		รอบเวียง	1,387.46			1,387.46
		ริมกก	1,469.12			1,469.12
		ห้วยสัก	7,021.39	132.27	1.11	7,154.76
	แม่จัน	จอมสวรรค์	4,571.98			4,571.98
		ท่าข้าวเปลือก	8,675.82			8,675.82
		ป่าซาง	4,352.30			4,352.30
		ป่าตึง	55,593.03	94.77		55,687.80
		แม่คำ	10,028.81			10,028.81
		แม่จัน	5,735.93			5,735.93
		แม่ไร่	2,153.51			2,153.51
		ศรีคำ	4,173.42			4,173.42
		สันทราย	2,521.27			2,521.27
	แม่ฟ้าหลวง	แม่ฟ้าหลวง	0.43			0.43
	แม่ลาว	จอมหมอกแก้ว	287.04	0.32		287.36
		ดงมะดะ	449.79	965.15		1,414.94
	แม่สรวย	เจดีย์หลวง	2,100.65			2,100.65
		ท่าก้อ	52,486.91			52,486.91
		ป่าแดด	41,754.16			41,754.16
		แม่สรวย	13,659.38			13,659.38
		ศรีถ้อย	84.66			84.66
	แม่สาย	บ้านด้าย	15,960.86			15,960.86
		โป่งงาม	7,438.99			7,438.99
		โป่งผา	3,423.90			3,423.90
		เวียงพางคำ	1,656.44			1,656.44
		ห้วยไคร้	11,144.59			11,144.59
	เวียงแก่น	ปอ	68,845.96			68,845.96
		ม่วงยาย	144.49			144.49

ที่มาข้อมูล:

-Area-Based (2561): สทนช.

-ภาพถ่ายดาวเทียมพื้นที่น้ำท่วมรายเดือน 7 ปี (พ.ศ.2554-2560): GISTDA

-พื้นที่เสี่ยงภัยน้ำท่วมหลากดินโคลนถล่ม 12 ปี (พ.ศ.2549-2561) :สวพ. กรมทรัพยากรน้ำ

พื้นที่เสี่ยงน้ำท่วมและน้ำท่วมหลากเดือนมิถุนายนถึงสิงหาคมสำหรับพื้นที่นอกเขตชลประทานในขอบเขตสำนักงานทรัพยากรน้ำภาค 1

จังหวัด	อำเภอ	ตำบล	พื้นที่เสี่ยงน้ำท่วมและน้ำท่วมหลาก (ไร่)			
			น้อย	ปานกลาง	มาก	ผลรวมทั้งหมด
		หล่ายขาว	141.63			141.63
	เวียงชัย	ดอนศิลา	20,699.97			20,699.97
		ผางาม	13,762.61			13,762.61
		เมืองชุม	2,890.52			2,890.52
	เวียงเชียงรุ้ง	ดงมหาวัน	24,213.63			24,213.63
		ทุ่งก่อ	19,283.24	802.51		20,085.75
		ป่าซาง	31,177.10			31,177.10
	เวียงป่าเป้า	บ้านโป่ง	4,932.77			4,932.77
		ป่าจั่ว	5,960.69			5,960.69
		แม่เจดีย์	77.30			77.30
		แม่เจดีย์ใหม่	376.55			376.55
		เวียง	209.31			209.31
		สันสลี	73,649.11			73,649.11
เชียงใหม่	จอมทอง	บ้านแปะ	58.55			58.55
		บ้านหลวง	8.07			8.07
		แม่สอย	22.98			22.98
		สบเตี๊ยะ		85.20		85.20
	เชียงดาว	เชียงดาว	9.08			9.08
		เมืองนะ	71.68			71.68
	ไชยปราการ	แม่ทะลบ	2.15			2.15
		ศรีดงเย็น	1,983.13			1,983.13
		หนองบัว	6.10			6.10
	ดอยหล่อ	ดอยหล่อ	50.82	3,958.20		4,009.02
	ฝาง	ม่อนปิ่น	12.01			12.01
		แม่ข้า	813.73			813.73
		แม่คะ	3,972.79			3,972.79
		แม่ฮ่อง	1,036.96			1,036.96
		เวียง	7,695.59			7,695.59
		สันทราย	3,351.15			3,351.15
	พร้าว	เขื่อนผาก	175.05			175.05
		แม่ปิ้ง	81.26			81.26
		แม่แวน	36.11			36.11
		เวียง	3,131.37			3,131.37
		สันทราย	4,712.28			4,712.28
		โหล่งขอด	592.60			592.60
	แม่แจ่ม	ช่างเคิ่ง	298.66			298.66
		ท่าผา	275.22			275.22
	แม่แตง	บ้านเป้า	7.95	138.58		146.53

ที่มาข้อมูล:

-Area-Based (2561): สทนช.

-ภาพถ่ายดาวเทียมพื้นที่น้ำท่วมรายเดือน 7 ปี (พ.ศ.2554-2560): GISTDA

-พื้นที่เสี่ยงภัยน้ำท่วมหลากดินโคลนถล่ม 12 ปี (พ.ศ.2549-2561) :สวพ. กรมทรัพยากรน้ำ

พื้นที่เสี่ยงน้ำท่วมและน้ำท่วมหลากเดือนมิถุนายนถึงสิงหาคมสำหรับพื้นที่นอกเขตชลประทานในขอบเขตสำนักงานทรัพยากรน้ำภาค 1

จังหวัด	อำเภอ	ตำบล	พื้นที่เสี่ยงน้ำท่วมและน้ำท่วมหลาก (ไร่)			
			น้อย	ปานกลาง	มาก	ผลรวมทั้งหมด
		แม่หอพระ	1.38	702.70		704.08
		สบเปิง	9.50			9.50
		อินทิล	0.54	1,509.85		1,510.39
	แม่ออน	แม่ทา	110.37			110.37
	แม่เฒ่า	ท่าตอน	14,318.69			14,318.69
		บ้านหลวง	4,309.55			4,309.55
		แม่นาวาง	47,196.22			47,196.22
		แม่สาว	12,167.07			12,167.07
		แม่เฒ่า	4.13			4.13
		สันต้นหมื้อ	4,841.62			4,841.62
	สะเมิง	แม่สาบ	2,546.71			2,546.71
	อมก๋อย	แม่ตื่น	5.08			5.08
		ยางเปียง	110.53			110.53
		อมก๋อย	10.05			10.05
	ฮอด	บ้านดาด	83.73			83.73
		หางดง	122.09			122.09
ตาก	ท่าสองยาง	แม่หละ	84.77			84.77
	บ้านตาก	ท้องฟ้า		6,107.45		6,107.45
		ทุ่งกระเชาะ		5,068.98		5,068.98
	พบพระ	พบพระ	959.34			959.34
		วาเลย์	424.48			424.48
	เมืองตาก	ตลุกกลางทุ่ง		13,848.25		13,848.25
		น้ำร้อน		5,037.81		5,037.81
		โป่งแดง		1,309.26		1,309.26
		ไม้งาม		54.30		54.30
		วังประจบ		9,563.39		9,563.39
		วังหิน		6,086.75		6,086.75
		หนองบัวใต้		3,310.93		3,310.93
	แม่สอด	มหาวัน	545.31			545.31
		แม่กาษา	536.52			536.52
		แม่กุ	957.78			957.78
	วังเจ้า	เซียงทอง		17,585.99		17,585.99
		นาโบสถ์		23,792.63		23,792.63
		ประดาง		4,194.59		4,194.59
	สามเงา	วังจันทร์		3,905.54		3,905.54
		วังหมัน		4,214.93		4,214.93
พะเยา	จุน	จุน	508.13	11,957.98		12,466.10
		ทุ่งรวงทอง	30.64	33,539.74	1,051.95	34,622.33

ที่มาข้อมูล:

-Area-Based (2561): สทนช.

-ภาพถ่ายดาวเทียมพื้นที่น้ำท่วมรายเดือน 7 ปี (พ.ศ.2554-2560): GISTDA

-พื้นที่เสี่ยงภัยน้ำท่วมหลากดินโคลนถล่ม 12 ปี (พ.ศ.2549-2561) :สวพ. กรมทรัพยากรน้ำ

พื้นที่เสี่ยงน้ำท่วมและน้ำท่วมหลากเดือนมิถุนายนถึงสิงหาคมสำหรับพื้นที่นอกเขตชลประทานในขอบเขตสำนักงานทรัพยากรน้ำภาค 1

จังหวัด	อำเภอ	ตำบล	พื้นที่เสี่ยงน้ำท่วมและน้ำท่วมหลาก (ไร่)			
			น้อย	ปานกลาง	มาก	ผลรวมทั้งหมด
		พระธาตุขิงแกง	530.79	10,865.17		11,395.96
		ล่อ		21,295.77	34.24	21,330.01
		หงส์หิน	254.88	25,355.56	875.91	26,486.35
		ห้วยข้าวเก่า	72.11	9,938.68		10,010.79
		ห้วยยางขาม	45.33	16,704.58		16,749.91
	เชียงคำ	เจดีย์คำ	11,851.43			11,851.43
		เชียงบาน	1,260.12			1,260.12
		ทุ่งผาสุข	793.31			793.31
		น้ำแวน	846.69	24,582.57	2,846.21	28,275.47
		ฝายกวาง	3,815.23			3,815.23
		แม่ลาว	75,258.18			75,258.18
		ร่มเย็น	4,047.46			4,047.46
		อ่าทอง	1,422.43	33,853.72	2,918.91	38,195.06
	เชียงม่วน	เชียงม่วน	3.78	17,221.62		17,225.40
		บ้านม่วง	303.90	14,604.06		14,907.96
		สระ	20,119.95	18,246.17	3,047.70	41,413.83
	ดอกคำใต้	คือเวียง		10,518.16		10,518.16
		ดงสุวรรณ	1.37	21,486.83	1,449.42	22,937.62
		ดอกคำใต้		6,492.75	4.87	6,497.62
		ดอนศรีชุม		15,168.45		15,168.45
		บ้านถ้ำ	65.11	20,266.73		20,331.84
		บ้านปิน	87.92	14,469.49		14,557.41
		ป่าซาง		6,309.12	520.01	6,829.13
		สว่างอารมณ์		16,487.59	386.29	16,873.89
		สันโค้ง	10.50	26,925.40	459.58	27,395.49
		หนองหล่ม	432.33	1,022.64		1,454.97
		ห้วยลาน	3.25	37,663.04	6,143.66	43,809.95
	ปง	ขุนควร	48,735.31	3,646.86	1,775.19	54,157.36
		ควร	10,187.62	1.87	11,923.07	22,112.56
		จิม	1,151.67	9,349.44	110.48	10,611.59
		นาปรัง	262.21	14,305.94	92.04	14,660.20
		ปง	95.27	17,669.14	254.60	18,019.01
		ผาช้างน้อย	61,222.17			61,222.17
		ออย	1,076.14	17,957.08	12.70	19,045.91
	ภูกามยาว	ดงเจน	74.96	7,910.59		7,985.56
		แม่อิง		9,943.50	854.48	10,797.98
		ห้วยแก้ว	0.00	40,346.55	1,481.23	41,827.79
	ภูซาง	เชียงแรง	4,823.43			4,823.43

ที่มาข้อมูล:

-Area-Based (2561): สทนช.

-ภาพถ่ายดาวเทียมพื้นที่น้ำท่วมรายเดือน 7 ปี (พ.ศ.2554-2560): GISTDA

-พื้นที่เสี่ยงภัยน้ำท่วมหลากดินโคลนถล่ม 12 ปี (พ.ศ.2549-2561) :สวพ. กรมทรัพยากรน้ำ

พื้นที่เสี่ยงน้ำท่วมและน้ำท่วมหลากเดือนมิถุนายนถึงสิงหาคมสำหรับพื้นที่นอกเขตชลประทานในขอบเขตสำนักงานทรัพยากรน้ำภาค 1

จังหวัด	อำเภอ	ตำบล	พื้นที่เสี่ยงน้ำท่วมและน้ำท่วมหลาก (ไร่)			
			น้อย	ปานกลาง	มาก	ผลรวมทั้งหมด
		ทุ่งกล้วย	3,014.12			3,014.12
		ป่าสัก	1,400.25			1,400.25
		ภูซาง	25,149.70			25,149.70
		สบง	8,221.51			8,221.51
	เมืองพะเยา	จำป่าหวาย	7.79	18,506.69		18,514.49
		ท่าจำปี	24.04	1,028.98		1,053.01
		ท่าวังทอง	4.50	5,577.49	6.22	5,588.21
		บ้านต้า	677.87	308.17		986.04
		บ้านตุน	217.01	481.23		698.25
		บ้านใหม่	253.56	4,545.41		4,798.97
		แม่กา	1,099.66	1,784.87		2,884.53
		แม่นาเรือ	1,112.10	3,463.27		4,575.37
		แม่ปืม	105.26	31.65		136.91
		แม่ใส		9,345.51		9,345.51
	แม่ใจ	เจริญราษฎร์	34.48			34.48
		บ้านเหล่า	125.58			125.58
		ป่าแฝก		1,728.11		1,728.11
		แม่สุก	1,139.24	1,894.05		3,033.29
		ศรีถ้อย	1,508.76	2,631.53		4,140.29
แม่ฮ่องสอน	เมืองแม่ฮ่องสอน	หมอกจำแป่	16,656.02			16,656.02
		ห้วยผา	193.66			193.66
	แม่ลาน้อย	ท่าผาปืม	66.81			66.81
		แม่ลาน้อย	3.97			3.97
	แม่สะเรียง	บ้านกาศ	99.11			99.11
		แม่คง	13.60			13.60
		แม่สะเรียง	474.09			474.09
	สบเมย	สบเมย	3.75			3.75
ลำปาง	เกาะคา	นาแก้ว		8,625.37		8,625.37
		ลำปางหลวง		12,716.09		12,716.09
		ใหม่พัฒนา	42.24	3,919.42		3,961.66
		ไหล่หิน		4,801.44		4,801.44
	งาว	นาแก	0.26	1,781.51		1,781.77
		บ้านโป่ง	1,102.97	929.06		2,032.03
		บ้านร้อง	213.84			213.84
		บ้านแหง	39.01	20,337.71		20,376.72
		บ้านอ้อน	813.39			813.39
		ปงเตา	500.68	3,383.81		3,884.50
		แม่ตึบ		11,314.52		11,314.52

ที่มาข้อมูล:

-Area-Based (2561): สทนช.

-ภาพถ่ายดาวเทียมพื้นที่น้ำท่วมรายเดือน 7 ปี (พ.ศ.2554-2560): GISTDA

-พื้นที่เสี่ยงภัยน้ำท่วมหลากดินโคลนถล่ม 12 ปี (พ.ศ.2549-2561) :สวพ. กรมทรัพยากรน้ำ

พื้นที่เสี่ยงน้ำท่วมและน้ำท่วมหลากเดือนมิถุนายนถึงสิงหาคมสำหรับพื้นที่นอกเขตชลประทานในขอบเขตสำนักงานทรัพยากรน้ำภาค 1

จังหวัด	อำเภอ	ตำบล	พื้นที่เสี่ยงน้ำท่วมและน้ำท่วมหลาก (ไร่)			
			น้อย	ปานกลาง	มาก	ผลรวมทั้งหมด
		หลวงใต้	6.18	4,194.03		4,200.22
		หลวงเหนือ		3,103.63		3,103.63
	แจ้ห่ม	ปงดอน		278.66		278.66
		เมืองมาย		154.60		154.60
	เถิน	เถินบุรี	652.90	3,926.14		4,579.04
		นาโป่ง	911.46	1,613.79		2,525.25
		แม่มอก	171.80			171.80
		แม่วะ		3,484.98		3,484.98
		ล้อมแรด	18.50	3,945.26		3,963.76
		เวียงมอก	556.53			556.53
	เมืองปาน	แจ้ซ้อน	1,507.11			1,507.11
		ทุ่งกวาว	147.23	4,183.23		4,330.46
		บ้านขอ	47.69	822.53		870.22
	เมืองลำปาง	บ้านคำ	11.32	22.62		33.94
		บ้านเอื้อม	165.09	14,937.53		15,102.61
		ปงแสนทอง		8,489.04		8,489.04
	แม่ทะ	นาครีว		5,968.11		5,968.11
		แม่ทะ	7.42	12,533.49		12,540.92
		สันดอนแก้ว	300.32			300.32
		หัวเสือ	3.23	10,348.84		10,352.07
	แม่เมาะ	จางเหนือ	126.13	0.58		126.72
		นาสัก	206.54			206.54
		บ้านดง	115.19	0.13		115.32
		แม่เมาะ		2,876.41		2,876.41
		สบป่าด	26.51	2,356.23		2,382.74
	วังเหนือ	ทุ่งฮั่ว	51.65	10,837.26		10,888.91
		ร่องเคาะ	72.79	4,156.73		4,229.52
		วังแก้ว	4.44	976.45		980.89
		วังซ้าย		2,134.73		2,134.73
		วังทอง	19,468.21	14,333.66	305.47	34,107.33
	สบปราบ	นายาง	2,223.20			2,223.20
		แม่กัวะ	27.95	7,660.21		7,688.16
		สบปราบ	0.09	12,555.09		12,555.18
		สมัย	90.27	9,714.75		9,805.02
	เสริมงาม	เสริมขวา	9.65	8.64		18.29
		เสริมซ้าย	98.07	4,134.02		4,232.09
	ห้างฉัตร	ปงยางคก		8,117.65		8,117.65
		เมืองยาว	51.22	8,771.06		8,822.28

ที่มาข้อมูล:

-Area-Based (2561): สทนช.

-ภาพถ่ายดาวเทียมพื้นที่น้ำท่วมรายเดือน 7 ปี (พ.ศ.2554-2560): GISTDA

-พื้นที่เสี่ยงภัยน้ำท่วมหลากดินโคลนถล่ม 12 ปี (พ.ศ.2549-2561) :สวพ. กรมทรัพยากรน้ำ

พื้นที่เสี่ยงน้ำท่วมและน้ำท่วมหลากเดือนมิถุนายนถึงสิงหาคมสำหรับพื้นที่นอกเขตชลประทานในขอบเขตสำนักงานทรัพยากรน้ำภาค 1

จังหวัด	อำเภอ	ตำบล	พื้นที่เสี่ยงน้ำท่วมและน้ำท่วมหลาก (ไร่)			
			น้อย	ปานกลาง	มาก	ผลรวมทั้งหมด
		วอแก้ว	805.51	0.29		805.80
		หนองหล่ม		4,479.89		4,479.89
ลำพูน	ทุ่งหัวช้าง	ตะเคียนปม		5,176.78		5,176.78
		ทุ่งหัวช้าง		9,186.07		9,186.07
		บ้านปวง		3,928.64		3,928.64
	บ้านโฮ้ง	ป่าพลู		2,986.48		2,986.48
		ศรีเตี้ย		3,060.69		3,060.69
	ป่าซาง	ท่าคุ้ม		4,695.95		4,695.95
		นครเจดีย์		984.64		984.64
		น้ำดิบ		3,482.85		3,482.85
		แม่แรง		3,473.89		3,473.89
	เมืองลำพูน	ป่าสัก		3,856.89		3,856.89
		ศรีบัวบาน	8.73	2,525.02		2,533.75
		หนองหนาม		2,489.91		2,489.91
	แม่ทา	ทากาศ	4.10	879.11		883.22
		ท่าชุมเงิน		494.79		494.79
		ทาปลาตุก	623.13			623.13
		ทาสบเส้า		852.11		852.11
	ละ	ดงคำ		1,851.74		1,851.74
		นาทราย	31.79	30,493.92		30,525.71
		ป่าไผ่		9,378.83		9,378.83
		แม่ตื่น	4.06	5,577.86		5,581.91
		ลี่	8.77	8,096.95		8,105.72
		ศรีวิชัย	20,037.56	3,755.81		23,793.37
	เวียงหนองล่อง	หนองยวง		959.86		959.86
ผลรวมทั้งหมด (ไร่)			1,625,139.67	2,478,255.50	42,864.76	4,146,259.94

ที่มาข้อมูล:

-Area-Based (2561): สทนช.

-ภาพถ่ายดาวเทียมพื้นที่น้ำท่วมรายเดือน 7 ปี (พ.ศ.2554-2560): GISTDA

-พื้นที่เสี่ยงภัยน้ำท่วมหลากดินโคลนถล่ม 12 ปี (พ.ศ.2549-2561) :สวพ. กรมทรัพยากรน้ำ

ภาคผนวก 2

พื้นที่เสี่ยงน้ำท่วม และน้ำท่วมหลากเดือนกันยายน - ธันวาคม
สำหรับพื้นที่นอกเขตชลประทาน
ในขอบเขตสำนักงานทรัพยากรน้ำภาค 1

พื้นที่เสี่ยงน้ำท่วมและน้ำท่วมหลากเดือนกันยายนถึงธันวาคมสำหรับพื้นที่นอกเขตชลประทานในขอบเขตสำนักงานทรัพยากรน้ำภาค 1

จังหวัด	อำเภอ	ตำบล	พื้นที่เสี่ยงน้ำท่วมและน้ำท่วมหลาก (ไร่)						
			น้อย	ปานกลาง	มาก	ผลรวมทั้งหมด			
กำแพงเพชร	โกสัมพีนคร	โกสัมพี	2,416.73	35,899.93		38,316.65			
		เพชรชมพู	229.49	24,386.47		24,615.96			
		ลานดอกไม้ตก	352.57	16,654.60		17,007.17			
	ชาลวาลักษณ์บุรี		เกาะตาล		33,554.19	443.27	33,997.45		
			โค้งไผ่		8,262.05	5.76	8,267.81		
			ดอนแดง		28,666.41	979.03	29,645.44		
			บ่อถ้ำ	0.14	50,963.66	239.75	51,203.55		
			ปางมะค่า	5.91	84,566.23	4,264.04	88,836.18		
			ป่าพุทรา	6,118.27			6,118.27		
			ยางสูง	4,481.81			4,481.81		
			วังชะพลู		31,472.25	69.08	31,541.33		
			วังหามแห		30,030.52	87.29	30,117.80		
			สลกบาตร		3,919.30	248.22	4,167.53		
			แสนตอ		22,913.11	2,049.40	24,962.51		
			คลองขลุง		คลองขลุง		36,904.60	1,180.22	38,084.82
					คลองสมบูรณ		44,300.22		44,300.22
					ท่าพุทรา		28,807.81	1,124.60	29,932.41
					ท่ามะเขือ	26,578.38			26,578.38
	แม่ลาด				23,730.64	3.60	23,734.24		
	วังแฉม	17,360.03					17,360.03		
	วังไทร				68,472.06	1,542.77	70,014.83		
	วังบัว	16,105.76					16,105.76		
	วังยาง	17,384.90					17,384.90		
	คลองลาน		หัวถนน		46,119.48	2,585.18	48,704.66		
			คลองน้ำไหล		55,915.54	56.00	55,971.53		
			คลองลานพัฒนา		63,153.07	81.89	63,234.95		
			โป่งน้ำร้อน	12,744.30	57,406.84		70,151.14		
			สักงาม		38,832.85		38,832.85		
	ทรายทองวัฒนา		ถาวรวัฒนา	21.27			21.27		
			ทุ่งทอง	53.94			53.94		
			ไทรงาม	2,341.64			2,341.64		
			พานทอง	70.85			70.85		
			มหาชัย	303.81			303.81		
หนองคล้า			3,579.70			3,579.70			
หนองแม่แตง			14,693.77	2.41		14,696.19			
หนองไม้กอง			2.21	44,444.75		44,446.96			
บึงสามัคคี				เทพนิมิต	1,245.55			1,245.55	
				บึงสามัคคี	745.48	0.18		745.66	

ที่มาข้อมูล:

-Area-Based (2561): สทนช.

-ภาพถ่ายดาวเทียมพื้นที่น้ำท่วมรายเดือน 7 ปี (พ.ศ.2554-2560): GISTDA

-พื้นที่เสี่ยงภัยน้ำท่วมหลากดินโคลนถล่ม 12 ปี (พ.ศ.2549-2561) :สวพ. กรมทรัพยากรน้ำ

พื้นที่เสี่ยงน้ำท่วมและน้ำท่วมหลากเดือนกันยายนถึงธันวาคมสำหรับพื้นที่นอกเขตชลประทานในขอบเขตสำนักงานทรัพยากรน้ำภาค 1

จังหวัด	อำเภอ	ตำบล	พื้นที่เสี่ยงน้ำท่วมและน้ำท่วมหลาก (ไร่)			
			น้อย	ปานกลาง	มาก	ผลรวมทั้งหมด
		ระหาน	3,104.21			3,104.21
		วังชะโอน	17.30			17.30
	ปางศิลาทอง	ปางตาไว	47.96	32,418.11	394.65	32,860.73
		โพธิ์ทอง		32,808.27	22.61	32,830.89
		หินดาด		47,860.86	304.83	48,165.69
	พรานกระต่าย	เขาคีรีส	352.98	253.78		606.77
		คลองพิไกร	284.61			284.61
		คูบ้านโอง	6.03	1,058.41		1,064.45
		ถ้ากระต่ายทอง	36.92	34,302.48		34,339.40
		ท่าไม้		26,929.73	40.84	26,970.57
		พรานกระต่าย	0.39	39,055.50		39,055.89
		วังควง	317.72	15,973.91		16,291.63
		วังตะแบก	5,474.45	12,534.38		18,008.83
		หนองหัววัว		21,469.01		21,469.01
		ห้วยยั้ง	8.57	16,347.28		16,355.86
	เมืองกำแพงเพชร	คณสี	14,281.80			14,281.80
		คลองแม่ลาย	0.30	22,546.17		22,546.47
		ไตรตรึงษ์	7,779.70	26,436.80	101.38	34,317.89
		ทรงธรรม	594.15	23,238.18		23,832.32
		เทพนคร	26,354.55			26,354.55
		อำมรงค์	14,712.28	13,896.05	400.59	29,008.91
		นครชุม	2,748.38	7,342.40		10,090.78
		นาบ่อคำ	9,627.53	105,584.20	158.34	115,370.07
		นิคมทุ่งโพธิ์ทะเล	16.18			16.18
		ลานดอกไม้	4,420.08	8,869.32	0.37	13,289.77
		วังทอง		23,906.79		23,906.79
		สระแก้ว	192.76			192.76
		หนองปลิง	1,018.09	5,849.33		6,867.42
		อ่างทอง	169.46	103,859.90	38.11	104,067.47
	ลานกระบือ	จันทิมา	175.23			175.23
		ช่องลม	6,688.93	619.25		7,308.18
		โนนพลวง	337.97			337.97
		บึงทับแรต	7,722.07			7,722.07
		ประชาสุขสันต์	161.21	172.49		333.70
		ลานกระบือ	10,196.17			10,196.17
		หนองหลวง	2,661.92			2,661.92
เชียงราย	ขุนตาล	ต้า	343.39	4,883.21		5,226.60
		ป่าตาล	348.65	1,229.75		1,578.40

ที่มาข้อมูล:

-Area-Based (2561): สทนช.

-ภาพถ่ายดาวเทียมพื้นที่น้ำท่วมรายเดือน 7 ปี (พ.ศ.2554-2560): GISTDA

-พื้นที่เสี่ยงภัยน้ำท่วมหลากดินโคลนถล่ม 12 ปี (พ.ศ.2549-2561) :สวพ. กรมทรัพยากรน้ำ

พื้นที่เสี่ยงน้ำท่วมและน้ำท่วมหลากเดือนกันยายนถึงธันวาคมสำหรับพื้นที่นอกเขตชลประทานในขอบเขตสำนักงานทรัพยากรน้ำภาค 1

จังหวัด	อำเภอ	ตำบล	พื้นที่เสี่ยงน้ำท่วมและน้ำท่วมหลาก (ไร่)			
			น้อย	ปานกลาง	มาก	ผลรวมทั้งหมด
		ยางฮ่อม	2,036.77	7,548.61		9,585.38
	เชียงของ	ศรี่ง	2,016.24			2,016.24
		ริมโขง	22,907.70			22,907.70
		ศรีดอนชัย	478.26			478.26
		ห้วยซ้อ	167,109.51			167,109.51
	เชียงแสน	บ้านแซว	38,068.71			38,068.71
		ป่าสัก	69.57			69.57
		แม่เงิน	37,036.88			37,036.88
		โยนก	2,797.97			2,797.97
		เวียง	20,055.32			20,055.32
		ศรีดอนมูล	3,213.75			3,213.75
	ดอยหลวง	โชคชัย	48,488.33			48,488.33
		ปงน้อย	2,159.21			2,159.21
		หนองป่าก่อ	987.23			987.23
	เทิง	จ้าว		3,003.70		3,003.70
		เชียงเคี่ยน	691.75	816.09	801.09	2,308.92
		ปล้อง	56.52	2,646.90	281.97	2,985.39
		แม่ลอย		6,753.72	97.97	6,851.69
		เวียง	276.71	6,567.81		6,844.52
		ศรีดอนไชย	19.32	7,621.93	321.48	7,962.72
		สันทรายงาม		8,428.61		8,428.61
		หนองแรด	79.23	13,062.44	1,085.37	14,227.04
	ป่าแดด	ป่าแงะ	486.35			486.35
		ป่าแดด	249.85			249.85
		ศรีโพธิ์เงิน	1,019.82			1,019.82
		สันมะค่า	1,736.85			1,736.85
	พญาเม็งราย	เม็งราย	247.24	10,060.78		10,308.02
		แม่ตำ	52.72	348.30		401.03
		แม่เปา	629.95			629.95
		ไม้ยา		12,487.35		12,487.35
	พาน	เจริญเมือง		90.85		90.85
		ทานตะวัน		12,367.65	742.19	13,109.84
		ธารทอง		198.19		198.19
		แม่เย็น		2,639.65		2,639.65
		แม่ฮ้อ	10,563.07		7,972.08	18,535.15
		เวียงห้าว	18.69	3,040.46		3,059.15
		สันมะเค็ด		12,447.71	9.82	12,457.52
	เมืองเชียงราย	ดอยลาน	1,470.34	1,238.04		2,708.39

ที่มาข้อมูล:

-Area-Based (2561): สทนช.

-ภาพถ่ายดาวเทียมพื้นที่น้ำท่วมรายเดือน 7 ปี (พ.ศ.2554-2560): GISTDA

-พื้นที่เสี่ยงภัยน้ำท่วมหลากดินโคลนถล่ม 12 ปี (พ.ศ.2549-2561) :สวพ. กรมทรัพยากรน้ำ

พื้นที่เสี่ยงน้ำท่วมและน้ำท่วมหลากเดือนกันยายนถึงธันวาคมสำหรับพื้นที่นอกเขตชลประทานในขอบเขตสำนักงานทรัพยากรน้ำภาค 1

จังหวัด	อำเภอ	ตำบล	พื้นที่เสี่ยงน้ำท่วมและน้ำท่วมหลาก (ไร่)			
			น้อย	ปานกลาง	มาก	ผลรวมทั้งหมด
		นางแล	52.28			52.28
		บ้านดู่	27,434.53			27,434.53
		แม่ข้าวต้ม	1,365.97			1,365.97
		รอบเวียง	0.74			0.74
		ริมกก	201.99			201.99
		ห้วยสัก	73.01	133.15		206.16
	แม่จัน	ท่าข้าวเปลือก	2,475.36			2,475.36
		ป่าตึง	80,772.40			80,772.40
		แม่จัน	11,009.17			11,009.17
	แม่ฟ้าหลวง	แม่สลองนอก	20,148.73			20,148.73
		แม่สลองใน	149,301.02			149,301.02
	แม่ลาว	จอมหมอกแก้ว		0.32		0.32
		ดงมะดะ		951.40		951.40
	แม่สรวย	เจดีย์หลวง	1,259.70			1,259.70
		ท่าก้อ	616.96			616.96
		ป่าแดด	3,956.00			3,956.00
		แม่พริก	6.29			6.29
		ศรีถ้อย	166.59			166.59
	แม่สาย	บ้านด้าย	1,719.40			1,719.40
		โป่งงาม	8,030.52			8,030.52
		โป่งผา	844.75			844.75
		เวียงพางคำ	4,969.33			4,969.33
		ห้วยไคร้	87.33			87.33
	เวียงชัย	ดอนศิลา	81.26			81.26
		ผางาม	1,087.44			1,087.44
		เมืองชุม	151.72			151.72
	เวียงเชียงรุ้ง	ดงมหาวัน	3,703.27			3,703.27
		ทุ่งก่อ	408.94			408.94
	เวียงป่าเป้า	บ้านโป่ง	2,348.80			2,348.80
		ป่าจั่ว	2,589.73			2,589.73
		เวียง	37.62			37.62
		สันสลี	35.19			35.19
เชียงใหม่	จอมทอง	สบเตี๊ยะ		85.20		85.20
	ดอยหล่อ	ดอยหล่อ		3,935.73		3,935.73
	ฝาง	ม่อนปิ่น	41,905.20			41,905.20
		เวียง	3,691.85			3,691.85
		สันทราย	380.86			380.86
	พร้าว	เขื่อนผาก	0.74			0.74

ที่มาข้อมูล:

-Area-Based (2561): สทนช.

-ภาพถ่ายดาวเทียมพื้นที่น้ำท่วมรายเดือน 7 ปี (พ.ศ.2554-2560): GISTDA

-พื้นที่เสี่ยงภัยน้ำท่วมหลากดินโคลนถล่ม 12 ปี (พ.ศ.2549-2561) :สวพ. กรมทรัพยากรน้ำ

พื้นที่เสี่ยงน้ำท่วมและน้ำท่วมหลากเดือนกันยายนถึงธันวาคมสำหรับพื้นที่นอกเขตชลประทานในขอบเขตสำนักงานทรัพยากรน้ำภาค 1

จังหวัด	อำเภอ	ตำบล	พื้นที่เสี่ยงน้ำท่วมและน้ำท่วมหลาก (ไร่)			
			น้อย	ปานกลาง	มาก	ผลรวมทั้งหมด
		เวียง	1,220.51			1,220.51
		สันทราย	1,452.59			1,452.59
	แม่แจ่ม	บ้านทับ	61,495.65			61,495.65
	แม่แตง	กีดช้าง	17,584.49			17,584.49
		บ้านช้าง	2,980.00			2,980.00
		บ้านเป้า		138.58		138.58
		แม่หอพระ		702.70		702.70
		อินทิล		1,509.85		1,509.85
	แม่ฮอน	แม่ทา	5,126.89			5,126.89
	แม่ฮาย	บ้านหลวง	35.04			35.04
		แม่นาวาง	2,909.18			2,909.18
		แม่สาว	0.00			0.00
		สันตันหม้อ	1,587.03			1,587.03
	ฮอด	หางดง	3.16			3.16
ตาก	บ้านตาก	ท้องฟ้า	2,584.99	5,858.41		8,443.40
		ทุ่งกระเชาะ		5,068.98		5,068.98
	เมืองตาก	ตุลุกกลางทุ่ง		13,676.01		13,676.01
		น้ำริ่ม		5,037.81		5,037.81
		โป่งแดง	1.83	1,309.26		1,311.08
		ไม้งาม		54.30		54.30
		วังประจบ		9,563.39		9,563.39
		วังหิน	0.81	6,086.75		6,087.56
		หนองบัวใต้	191.02	3,310.93		3,501.95
	แม่สอด	พะวอ	46,989.18			46,989.18
	วังเจ้า	เชียงทอง		17,585.99		17,585.99
		นาโบสถ์		23,792.63		23,792.63
		ประดาง		4,194.59		4,194.59
	สามเงา	วังจันทร์		4,273.79		4,273.79
		วังหมัน		5,547.15		5,547.15
พะเยา	จุน	จุน		11,957.98		11,957.98
		ทุ่งรวงทอง		31,503.06	2.67	31,505.73
		พระธาตุขิงแกง		10,865.17		10,865.17
		ล่อ		21,054.96	27.00	21,081.97
		หงส์หิน		22,659.92	13.63	22,673.55
		ห้วยข้าวเก่า		9,938.68		9,938.68
		ห้วยยางขาม		16,704.58		16,704.58
	เชียงคำ	น้ำแวน		16,632.49	1.41	16,633.90
		อ่างทอง	157.30	19,389.53	1,788.86	21,335.69

ที่มาข้อมูล:

-Area-Based (2561): สทนช.

-ภาพถ่ายดาวเทียมพื้นที่น้ำท่วมรายเดือน 7 ปี (พ.ศ.2554-2560): GISTDA

-พื้นที่เสี่ยงภัยน้ำท่วมหลากดินโคลนถล่ม 12 ปี (พ.ศ.2549-2561) :สวพ. กรมทรัพยากรน้ำ

พื้นที่เสี่ยงน้ำท่วมและน้ำท่วมหลากเดือนกันยายนถึงธันวาคมสำหรับพื้นที่นอกเขตชลประทานในขอบเขตสำนักงานทรัพยากรน้ำภาค 1

จังหวัด	อำเภอ	ตำบล	พื้นที่เสี่ยงน้ำท่วมและน้ำท่วมหลาก (ไร่)			
			น้อย	ปานกลาง	มาก	ผลรวมทั้งหมด
	เชียงใหม่	เชียงใหม่		17,178.21		17,178.21
		บ้านมาง		14,519.86		14,519.86
		สระ	40,239.90	41,772.91		82,012.81
	ดอกคำใต้	คือเวียง		9,686.48		9,686.48
		ดงสุวรรณ		18,563.39	2,582.68	21,146.07
		ดอกคำใต้		5,592.45		5,592.45
		ดอนศรีชุม		14,267.24		14,267.24
		บ้านถ้ำ		19,623.93		19,623.93
		บ้านปิน		14,264.00		14,264.00
		ป่าซาง		5,822.45	444.21	6,266.65
		สว่างอารมณ์		12,852.34	1,595.25	14,447.58
		สันโค้ง		25,348.33	942.68	26,291.01
		หนองหล่ม		1,022.64		1,022.64
		ห้วยลาน	0.13	26,935.25	10,085.74	37,021.12
	ปง	ขุนควร	78.94	5,064.89		5,143.83
		ควร		10,038.32		10,038.32
		จิม	0.96	8,581.05		8,582.01
		นาปรี้ง		13,707.03		13,707.03
		ปง		16,106.23		16,106.23
		ออย	7.68	17,469.00		17,476.69
	ภูกามยาว	ดงเจน		7,856.07		7,856.07
		แม่อิง		6,910.39	1,017.18	7,927.57
		ห้วยแก้ว	0.34	35,810.64	2,629.84	38,440.82
	เมืองพะเยา	จำป่าหวาย		18,410.83		18,410.83
		ท่าจำปี		972.88		972.88
		ท่าวังทอง		5,024.17		5,024.17
		บ้านต้า	27.77	317.09	0.21	345.07
		บ้านตุ่น		468.74		468.74
		บ้านใหม่		3,863.58		3,863.58
		แม่กา		1,691.44		1,691.44
		แม่นาเรือ		3,195.40		3,195.40
		แม่ปืม	190.06	31.65		221.71
		แม่ใส		8,853.04		8,853.04
	แม่ใจ	ป่าแฝก		1,450.32		1,450.32
		แม่สุก		1,591.01		1,591.01
		ศรีถ้อย		2,481.12		2,481.12
แม่ฮ่องสอน	เมืองแม่ฮ่องสอน	ห้วยผา	387.31			387.31
ลำปาง	เกาะคา	นาแก้ว		6,684.40		6,684.40

ที่มาข้อมูล:

-Area-Based (2561): สทนช.

-ภาพถ่ายดาวเทียมพื้นที่น้ำท่วมรายเดือน 7 ปี (พ.ศ.2554-2560): GISTDA

-พื้นที่เสี่ยงภัยน้ำท่วมหลากดินโคลนถล่ม 12 ปี (พ.ศ.2549-2561) :สวพ. กรมทรัพยากรน้ำ

พื้นที่เสี่ยงน้ำท่วมและน้ำท่วมหลากเดือนกันยายนถึงธันวาคมสำหรับพื้นที่นอกเขตชลประทานในขอบเขตสำนักงานทรัพยากรน้ำภาค 1

จังหวัด	อำเภอ	ตำบล	พื้นที่เสี่ยงน้ำท่วมและน้ำท่วมหลาก (ไร่)			
			น้อย	ปานกลาง	มาก	ผลรวมทั้งหมด
		ลำปางหลวง		11,478.90		11,478.90
		ใหม่พัฒนา		3,642.46		3,642.46
		ไหลหิน		3,701.10		3,701.10
	งาว	นาแก		1,748.06		1,748.06
		บ้านโป่ง		924.83		924.83
		บ้านแหง		20,063.83		20,063.83
		พงเตา		3,359.06		3,359.06
		แม่ตีบ		11,286.58		11,286.58
		หลวงใต้		3,993.11		3,993.11
		หลวงเหนือ		2,869.53		2,869.53
	แจ้ห่ม	ปงดอน		278.66		278.66
		เมืองมาย		154.60		154.60
	เถิน	เถินบุรี	163.86	3,880.82		4,044.68
		นาโป่ง		1,613.79		1,613.79
		แม่วะ		3,467.58		3,467.58
		ล้อมแรด		3,847.92		3,847.92
	เมืองปาน	แจ้ซ้อน	7,513.33			7,513.33
		ทุ่งกว้าว		3,586.72		3,586.72
		บ้านขอ		822.53		822.53
	เมืองลำปาง	บ้านค่า		22.62		22.62
		บ้านเอื้อม		14,277.80		14,277.80
		ปางแสนทอง		7,370.77		7,370.77
	แม่ทะ	นาครีว		5,363.81		5,363.81
		แม่ทะ		10,980.04		10,980.04
		หัวเสือ		10,340.53		10,340.53
	แม่เมาะ	จางเหนือ		0.58		0.58
		บ้านดง		0.13		0.13
		แม่เมาะ		2,876.41		2,876.41
		สบป่าด		2,353.75		2,353.75
	วังเหนือ	ทุ่งฮั่ว		10,837.26		10,837.26
		ร่องเคาะ		4,118.98		4,118.98
		วังแก้ว		976.45		976.45
		วังซ้าย		2,134.73		2,134.73
		วังทอง		14,639.12		14,639.12
	สบปราบ	แม่กัวะ		6,347.27		6,347.27
		สบปราบ		12,334.04		12,334.04
		สมัย		9,642.18		9,642.18
	เสริมงาม	เสริมขวา		8.64		8.64

ที่มาข้อมูล:

-Area-Based (2561): สทนช.

-ภาพถ่ายดาวเทียมพื้นที่น้ำท่วมรายเดือน 7 ปี (พ.ศ.2554-2560): GISTDA

-พื้นที่เสี่ยงภัยน้ำท่วมหลากดินโคลนถล่ม 12 ปี (พ.ศ.2549-2561) :สวพ. กรมทรัพยากรน้ำ

พื้นที่เสี่ยงน้ำท่วมและน้ำท่วมหลากเดือนกันยายนถึงธันวาคมสำหรับพื้นที่นอกเขตชลประทานในขอบเขตสำนักงานทรัพยากรน้ำภาค 1

จังหวัด	อำเภอ	ตำบล	พื้นที่เสี่ยงน้ำท่วมและน้ำท่วมหลาก (ไร่)			
			น้อย	ปานกลาง	มาก	ผลรวมทั้งหมด
		เสริมชัย		3,741.63		3,741.63
	ห้างฉัตร	ปงยางคก		7,391.47		7,391.47
		เมืองยาว		7,985.44		7,985.44
		วอแก้ว		0.29		0.29
		หนองหล่ม		4,479.89		4,479.89
ลำพูน	ทุ่งหัวช้าง	ตะเคียนปม		5,176.78		5,176.78
		ทุ่งหัวช้าง		9,186.07		9,186.07
		บ้านปวง		3,928.64		3,928.64
	บ้านโฮ้ง	ป่าพลู		2,986.48		2,986.48
		ศรีเตี้ย		3,060.69		3,060.69
	ป่าซาง	ท่าตุ้ม		4,695.95		4,695.95
		นครเจดีย์		984.64		984.64
		น้ำดิบ		3,476.83		3,476.83
		แม่แรง		3,473.89		3,473.89
	เมืองลำพูน	ป่าสัก		3,856.89		3,856.89
		ศรีบัวบาน		2,525.02		2,525.02
		หนองหนาม		2,489.91		2,489.91
	แม่ทา	ทากาศ		879.11		879.11
		ทาชุมเงิน		494.79		494.79
		ทาสบเส้า		852.11		852.11
	ลี้	ดงดำ		1,851.74		1,851.74
		นาทราย		30,493.92		30,493.92
		ป่าไผ่		9,378.83		9,378.83
		แม่ตื่น		5,577.86		5,577.86
		ลี้		8,096.95		8,096.95
		ศรีวิชัย		3,755.81		3,755.81
	เวียงหนองล่อง	หนองยวง		955.90		955.90
ผลรวมทั้งหมด (ไร่)			1,175,906.96	2,624,868.30	48,865.13	3,849,640.39

ที่มาข้อมูล:

-Area-Based (2561): สทนช.

-ภาพถ่ายดาวเทียมพื้นที่น้ำท่วมรายเดือน 7 ปี (พ.ศ.2554-2560): GISTDA

-พื้นที่เสี่ยงภัยน้ำท่วมหลากดินโคลนถล่ม 12 ปี (พ.ศ.2549-2561) :สวพ. กรมทรัพยากรน้ำ

ภาคผนวก 3

การตรวจสอบความพร้อมด้านสถานีตรวจวัดสถานการณ์น้ำ
(สถานี Early Warning โทรมมาตร กล้อง CCTV และสถานีอุตุ-อุทกวิทยา)

การตรวจสอบความพร้อมสถานีเตือนภัยน้ำหลาก - ดินถล่ม (Early Warning System) 2563

ส่วนอุทกวิทยาที่ 1-4 สำนักงานทรัพยากรน้ำภาค 1

วันที่สำรวจ 16 เมษายน 2563

ลำดับ	สถานี	บ้าน	หมู่	ตำบล	อำเภอ	จังหวัด	ศูนย์หลัก	ศูนย์สาขา	รเวาง	UTM_N	UTM_E	lat_y	long_x	ปีงบประมาณ	ประเภทสถานี	สภากรทำงาน	เบอร์โทรศัพท์	ประเภทบ้าน	ชื่อผู้	เบอร์ผู้	หมายเหตุ
1	STN0001	บ้านห้วยเขียน		เวียง	ฝาง	เชียงใหม่	แม่ป๋าก	น้ำแม่จาง		2,207,318	519,600	19.962279	99.187326	2548	สถานีเตือนภัย	ใช้งานได้	053-465-403	สถานีหลัก	นางวันดี คิดประเสริฐ	081-0242473	
2	STN0002	บ้านศรีจิตร		โศภินิ	ท่าแพ	เชียงใหม่	แม่ป๋าก	คลองสวนหมาก		1,833,085	529,009	16.579746	99.217931	2548	สถานีเตือนภัย	ใช้งานได้	053-682-577	สถานีหลัก	นายจันทน พัทธอน	0825177405	
3	STN0003	บ้านสันติสุข		ท่าขุนราม	เมืองกำแพงเพชร	กำแพงเพชร	แม่ป๋าก	แม่น้ำปดตอนล่าง		1,818,300	545,600	16.445832	99.427159	2548	สถานีเตือนภัย	ใช้งานได้	053-682-577	สถานีหลัก	นางเสาวนีย์ ศิริโพบูลย์	0878450715	
4	STN0007	บ้านเขาหย่าง		เทอดไท	แม่ฟ้าหลวง	เชียงราย	แม่ป๋าก	น้ำแม่จาง		2,241,571	563,580	20.270853	99.608856	2549	สถานีเตือนภัย	ใช้งานได้	053-777-112	สถานีหลัก	นายโศภน สุวรรณ	084-3673637	
5	STN0008	บ้านรวมมิตร		แม่ยาว	เมืองเชียงราย	เชียงราย	แม่ป๋าก	น้ำแม่กตอนล่าง		2,207,491	574,265	19.962522	99.709773	2548	สถานีเตือนภัย	ใช้งานได้	053-166-766	สถานีหลัก	นายกัทล เณรมิเสมทอง	0882517339	
6	STN0009	บ้านปางสา		ป่าตึง	แม่จัน	เชียงราย	แม่ป๋าก	น้ำแม่จาง		2,222,987	571,985	20.102629	99.688593	2549	สถานีเตือนภัย	ใช้งานได้	053-777-112	สถานีหลัก	นายชวล ปันนุ	084-3683815	
7	STN0010	บ้านชุมชนปากคล้าย		แม่ฟ้าหลวง	แม่ฟ้าหลวง	เชียงราย	แม่ป๋าก	น้ำแม่จาง		2,244,438	585,046	20.295920	99.814531	2549	สถานีเตือนภัย	ใช้งานได้	053-777-112	สถานีหลัก	นางศุภกัญญา ไทยบุรุษย์	087-4325759	
8	STN0011	บ้านห้วยยาว		แม่สลาบ	สะเมิง	เชียงใหม่	แม่ป๋าก	น้ำแม่จาง		2,098,475	466,100	18.978459	98.677952	2549	สถานีเตือนภัย	ใช้งานได้	053-465-403	สถานีหลัก	นายบุญโชค ยานะรินทร์	087-1762566,062-2929378	
9	STN0012	บ้านคองช้าง		วารวิ	แม่สรวย	เชียงราย	แม่ป๋าก	น้ำแม่จาง		2,207,318	519,600	19.962279	99.187326	2548	สถานีเตือนภัย	ใช้งานได้	053-166-766	สถานีหลัก	นางสาวพัชรภรณ์ มายออะ	0988147262	
10	STN0013	บ้านห้วยสลัก		ป่าแดด	แม่สรวย	เชียงราย	แม่ป๋าก	น้ำแม่ลาว		2,179,872	540,311	19.713939	99.384671	2548	สถานีเตือนภัย	ใช้งานได้	053-166-766	สถานีหลัก	นายณิศย์ ฉะญู	0863181076	
11	STN0014	บ้านแม่ป่อง		บ้านหลวง	จอมทอง	เชียงใหม่	แม่ป๋าก	น้ำแม่กลาง		2,042,193	458,920	18.469666	98.610910	2550	สถานีเตือนภัย	ใช้งานได้	053-465-403	สถานีหลัก	นายจิรศักดิ์ มณีพรสอน	098-7736545	
12	STN0017	บ้านแม่ป่องล่าง		เวียง	เวียงป่าเป้า	เชียงราย	แม่ป๋าก	น้ำแม่กลาง		2,146,569	547,427	19.412828	99.451736	2548	สถานีเตือนภัย	ใช้งานได้	053-166-766	สถานีหลัก	นางสุทิน กัทพะสน	0861164001	
13	STN0018	บ้านห้วยยาน		ทาเหนือ	แม่ออน	เชียงใหม่	แม่ป๋าก	น้ำแม่กว		2,062,200	532,000	18.650646	99.303410	2548	สถานีเตือนภัย	ใช้งานได้	053-465-403	สถานีหลัก	นายสมชาติ บุญ	097-9657859,0979657859	
14	STN0019	บ้านปาดังงาม		ปาดัง	เชียงดาว	เชียงใหม่	แม่ป๋าก	แม่น้ำปดตอนบน		2,157,861	511,086	19.515406	99.105660	2550	สถานีเตือนภัย	ใช้งานได้	053-465-403	สถานีหลัก	นางเสาวนีย์ พงศ์ค	081-1662986,085-7056764	
15	STN0021	บ้านห้วย		ศรีดงเย็น	ไชยปราการ	เชียงใหม่	แม่ป๋าก	น้ำแม่จาง		2,167,800	518,000	19.605175	99.171651	2548	สถานีเตือนภัย	ใช้งานได้	053-465-403	สถานีหลัก	นายอาทิตย์ วงศ์พรหม	084-8039702,081-4684778	
16	STN0022	บ้านป่าห่อ		ช่างเคิ่ง	แม่แจ่ม	เชียงใหม่	แม่ป๋าก	น้ำแม่จางตอนล่าง		2,045,500	432,000	18.498858	98.355833	2548	สถานีเตือนภัย	ใช้งานได้	053-465-403	สถานีหลัก	นายชัชวาลย์ ศรีโสดา (เบอร์มี)	061-4935308	
17	STN0023	บ้านหนองหอย		โป่งแยง	แมริม	เชียงใหม่	แม่ป๋าก	แม่น้ำปดส่วนที่ 2		2,092,800	481,800	18.927370	98.827153	2548	สถานีเตือนภัย	ใช้งานได้	053-465-403	สถานีหลัก	นายสมชาติ นทีไพโรจน์	099-3351878, 087-1747942 (ลูก)	
18	STN0024	บ้านแม่หลู		กองแขก	แม่แจ่ม	เชียงใหม่	แม่ป๋าก	น้ำแม่แจ่มตอนล่าง		2,039,592	441,632	18.445752	98.447245	2549	สถานีเตือนภัย	ใช้งานได้	053-465-403	สถานีหลัก	นายสุพจน์ พงษ์	080-1321060	
19	STN0025	บ้านดอนชัย		แม่ทา	แม่ออน	เชียงใหม่	แม่ป๋าก	น้ำแม่กว		2,055,183	527,633	18.587289	99.261907	2548	สถานีเตือนภัย	ใช้งานได้	053-465-403	สถานีหลัก	นายศิริพล แสนเงิน	062-6127767,062-6127787	
20	STN0026	บ้านสบรวก		แม่เงา	แม่แจ่ม	เชียงใหม่	แม่ป๋าก	น้ำแม่แจ่มตอนบน		2,061,165	434,314	18.640505	98.377239	2548	สถานีเตือนภัย	ใช้งานได้	053-465-403	สถานีหลัก	นายพิทักษ์ ธรรมนิภา	062-3902631	
21	STN0027	บ้านห้วยป่าขาว		ก๊วยช้าง	แม่แตง	เชียงใหม่	แม่ป๋าก	น้ำแม่แตง		2,123,000	488,400	19.200353	98.889653	2548	สถานีเตือนภัยระยะต้นน้ำ	ใช้งานได้	053-465-403	สถานีหลัก	น.ส.ปนัดดา สิงห์ตี	062-0286561	
22	STN0028	บ้านปางพ		อิทล	แม่แตง	เชียงใหม่	แม่ป๋าก	แม่น้ำปดตอนบน		2,115,161	467,421	19.129280	98.690222	2549	สถานีเตือนภัย	ใช้งานไม่ได้	053-465-403	สถานีหลัก	นายมงคล เชื้อสะอาด	098-7570868	
23	STN0029	บ้านแม่ลา (บ้านน้ำพวง)		เวียงตาล	เสนา	เชียงใหม่	แม่ป๋าก	น้ำแม่แจ่มตอนบน		2,266,447	591,104	20.440285	99.873360	2550	สถานีเตือนภัยระยะต้นน้ำ	ใช้งานได้	053-777-112	สถานีหลัก	นายประสิทธิ์ ปิรมิตร	063-3649536	
24	STN0034	บ้านผาใต้		แม่เงา	เชียงใหม่	แม่ป๋าก	น้ำแม่กตอนล่าง		2,216,635	554,214	20.045813	99.518417	2549	สถานีเตือนภัย	ใช้งานได้	053-465-403	สถานีหลัก	นายบุญทวี เงินสง	086-4311767,099-2364527		
25	STN0035	บ้านสุตถุ		ท่าดอน	แม่ถ้อย	เชียงใหม่	แม่ป๋าก	น้ำแม่กตอนล่าง		2,220,404	554,078	20.079874	99.517228	2549	สถานีเตือนภัย	ใช้งานได้	053-465-403	สถานีหลัก	นายมนตรี น้าสี	085-7177958	
26	STN0036	บ้านปางต้นฮ้อย		แม่อิง	แม่ถ้อย	เชียงใหม่	แม่ป๋าก	น้ำแม่ผาง		2,220,600	530,400	20.082163	99.290767	2549	สถานีเตือนภัย	ใช้งานได้	053-465-403	สถานีหลัก	นางศศิกรรณ์ พันธุ์ชัย	085-6209467,061-5294169	
27	STN0037	บ้านสันติวง		ร่องจ้อง	อมก๋อย	เชียงใหม่	แม่ป๋าก	น้ำแม่เติน		1,921,800	444,800	17.381192	98.480358	2548	สถานีเตือนภัย	ใช้งานได้	053-465-403	สถานีหลัก	นายเลิศศักดิ์ ละน้อย	096-3620624	
28	STN0039	บ้านห้วยหล่อตุง		แม่เติน	อมก๋อย	เชียงใหม่	แม่ป๋าก	น้ำแม่เติน		1,925,700	442,600	17.416389	98.459544	2548	สถานีเตือนภัย	ใช้งานได้	053-465-403	สถานีหลัก	นายแดง ก้อนข	083-3196906, 063-1329509 (บรรยายข้อจำกัด)	
29	STN0041	บ้านมะหินหลวง		อมก๋อย	อมก๋อย	เชียงใหม่	แม่ป๋าก	น้ำแม่เติน		1,979,249	427,806	17.899955	98.318437	2548	สถานีเตือนภัย	ใช้งานได้	053-465-403	สถานีหลัก	นางจิตา บุญรักษา	082-8976971,0648466016	
30	STN0042	บ้านปางหินฝน		ปางมะผ้า	แม่แจ่ม	เชียงใหม่	แม่ป๋าก	น้ำแม่แจ่มตอนล่าง		2,046,613	417,882	18.508446	98.230581	2550	สถานีเตือนภัย	ใช้งานได้	053-465-403	สถานีหลัก	นายอุทัย ศักดิ์ศรีนันทกุล	061-2592752	
31	STN0043	บ้านแม่แว		บ่อสี	เชียงใหม่	แม่ป๋าก	น้ำแม่แ้ว	น้ำแม่แ้ว		2,001,900	417,000	18.104286	98.215522	2548	สถานีเตือนภัย	ใช้งานได้	053-682-577	สถานีหลัก	นายพิชิตชัย กัษา	0979301400	
32	STN0044	บ้านห้วยข้าวสาลี		แม่แว	แม่แว	เชียงใหม่	แม่ป๋าก	น้ำแม่แว		2,072,471	451,332	18.743150	98.538303	2548	สถานีเตือนภัย	ใช้งานได้	053-465-403	สถานีหลัก	นายศุภกฤต สุวิจิตร	089-5579074	
33	STN0045	บ้านปาง		หางดง	เชียงใหม่	แม่ป๋าก	แม่น้ำปดส่วนที่ 2		2,080,471	482,160	18.815946	98.830684	2548	สถานีเตือนภัย	ใช้งานได้	053-465-403	สถานีหลัก	นายธนฤต ชัยเมธีอินทร์	082-3912248		
34	STN0046	บ้านห้วยทาน		ปอ	เชียงใหม่	แม่ป๋าก	น้ำแม่จาง	น้ำแม่จางส่วนที่ 2		2,199,887	650,842	19.889393	100.440891	2550	สถานีเตือนภัย	ใช้งานได้	053-777-112	สถานีหลัก	นางนฤศ รวักจนาพันธ์	089-8557620	
35	STN0047	บ้านแม่บ		บ้านเขว	เชียงใหม่	แม่ป๋าก	น้ำแม่จาง	น้ำแม่จางส่วนที่ 2		2,233,181	627,615	20.191850	100.221380	2550	สถานีเตือนภัย	ใช้งานได้	053-777-112	สถานีหลัก	นายสุวิศักดิ์ แสนสิงขร	080-0140328	
36	STN0048	บ้านห้วยฟ้า		ห้วยฟ้า	บ้านคา	ตาก	แม่ป๋าก	น้ำแม่จางส่วนที่ 4		1,884,059	497,166	17.040712	98.973370	2548	สถานีเตือนภัย	ใช้งานได้	053-682-577	สถานีหลัก	นายสุทิน พยอมทอง	0979861916	
37	STN0049	บ้านแม่ทะ		แม่ทะ	แม่สะเรียง	แม่ฮ่องสอน	แม่ป๋าก	น้ำแม่สะเรียง		2,007,723	401,908	18.156278	98.072615	2550	สถานีเตือนภัย	ใช้งานได้	053-682-577	สถานีหลัก	นายอนุภูมิ ศรีพนนัชัย	0930425264	
38	STN0050	บ้านแม่ระมาน้อย		มะนะ	แม่ระมาด	ตาก	แม่ป๋าก	น้ำแม่ระมาน้อย		1,882,010	451,693	17.021686	98.546123	2550	สถานีเตือนภัย	ใช้งานได้	053-682-577	สถานีหลัก	นางน้อย วรคำนง	0898572859	
39	STN0051	บ้านยาง		แม่เงา	แม่ระมาด	เชียงใหม่	แม่ป๋าก	น้ำแม่เงา		2,189,669	509,569	19.802864	99.091364	2550	สถานีเตือนภัยระยะต้นน้ำ	ใช้งานได้	053-465-403	สถานีหลัก	นายธนากร ศรีเลิศมงคล	093-1653495	
40	STN0054	บ้านมะนะ		มะนะ	แม่ระมาด	ตาก	แม่ป๋าก	น้ำแม่ระมาน้อย		1,883,998	446,297	17.039536	98.495377	2548	สถานีเตือนภัย	ใช้งานได้	053-682-577	สถานีหลัก	นางสุวิภากร กฤษณาบรรพต	0812809675	
41	STN0071	บ้านหลวง(เมืองป่า)		เมืองป่า	เมืองปาน	ลำปาง	แม่ป๋าก	น้ำแม่ป่ง		2,074,409	552,993	18.760559	99.502777	2549	สถานีเตือนภัย	ใช้งานได้	053-465-403	สถานีหลัก	นายสังเวียน จำเริญ	061-3355761	
42	STN0075	บ้านห้วยไทรง		น้ำป่อง	สันป่าตอง	เชียงใหม่	แม่ป๋าก	น้ำแม่ปาน		2,067,104	480,012	18.695117	98.810433	2548	สถานีเตือนภัย	ใช้งานได้	053-465-403	สถานีหลัก	นายเจริญ มณีสอน	081-9983244	
43	STN0077	บ้านผาปูน		อมก๋อย	อมก๋อย	เชียงใหม่	แม่ป๋าก	น้ำแม่เติน		1,973,680	426,687	17.849551	98.298631	2548	สถานีเตือนภัย	ใช้งานได้	053-465-403	สถานีหลัก	นางอรรค์ พิกากภาพ	087-1764709	
44	STN0084	บ้านหลวงเมืองคอง		เมืองคอง	เชียงดาว	เชียงใหม่	แม่ป๋าก	น้ำแม่แตง		2,143,200	470,400	19.382724	98.718115	2548	สถานีเตือนภัยระยะต้นน้ำ	ใช้งานได้	053-465-403	สถานีหลัก	นางคัง เดือนแจ่ม	081-0348423	
45	STN0112	บ้านแม่สุริน		ชุมชน	แม่ฮ่องสอน	แม่ฮ่องสอน	แม่ป๋าก	น้ำแม่สุริน		2,094,100	389,300	18.962220	97.948664	2548	สถานีเตือนภัย	ใช้งานได้	053-682-577	สถานีหลัก	นางอำพร ห้วยงาม	0966436596	
46	STN0115	บ้านแม่ทะ		บ้านปาง	หางดง	เชียงใหม่	แม่ป๋าก	น้ำแม่ทะ		2,078,773	478,231	18.800562	98.793414	2548	สถานีเตือนภัย	ใช้งานได้	053-465-403	สถานีหลัก	นายศิธรรม อารี	094-8306520,089-2643375	
47	STN0116	บ้านปางตอง		โป่งสา	ป่า	แม่ฮ่องสอน	แม่ป๋าก	น้ำแม่สา		2,106,900	458,900	19.054468	98.609376	2548	สถานีเตือนภัย	ใช้งานได้	053-465-403	สถานีหลัก	นายสมเดช จอกที	065-0162819	
48	STN0117	บ้านขุนสาโน		โป่งสา	ป่า	แม่ฮ่องสอน	แม่ป๋าก	น้ำแม่สา		2,111,331	462,314	19.094579	98.641737	2548	สถานีเตือนภัย	ใช้งานได้	053-465-403	สถานีหลัก	นางพรทิพย์ พงษ์สงกรานต์	098-7499493	
49	STN0118	บ้านหนอง		หมอกจ่านปี	เมืองแม่ฮ่องสอน	แม่ฮ่องสอน	แม่ป๋าก	น้ำแม่ปดตอนล่าง		2,155,709	391,182	19.493019	97.963051	2548	สถานีเตือนภัย	ใช้งานได้	053-682-577	สถานีหลัก	นายณิชนันท์ ซอบขุนษา	0648456739	
50	STN0119	บ้านแม่โต		แม่โต	แม่ละน้อย	แม่ฮ่องสอน	แม่ป๋าก	น้ำแม่หลวง		2,057,700	393,100	18.607493	97.986717	2548	สถานีเตือนภัย	ใช้งานได้	053-682-577	สถานีหลัก	นางสาวเนตรมา ชนุกแก้ว	0832071408	
51	STN012																				

การตรวจสอบความพร้อมสถานีเตือนภัยน้ำหลาก - ดินถล่ม (Early Warning System) 2563

ส่วนอุทกวิทยาที่ 1-4 สำนักงานทรัพยากรน้ำภาค 1

วันที่สำรวจ 16 เมษายน 2563

ลำดับ	สถานี	บ้าน	หมู่	ตำบล	อำเภอ	จังหวัด	ศูนย์น้ำหลัก	ศูนย์น้ำสาขาลำ	ระวาง	UTM_N	UTM_E	lat_y	long_x	ปีงบประมาณ	ประเภทสถานี	สภากรทำงาน	เบอร์โทรศัพท์	ประเภทบ้าน	ชื่อผู้	เบอร์ผู้	หมายเหตุ
55	STN0124	บ้านคิงใหม่		ห้วยพร้อม	แม่กลองน้อย	แม่ฮ่องสอน	แม่น้ำปิง	น้ำแม่แจ่มตอนล่าง	2,028,300	406,200	18.342430	98.112245	2548	สถานีเตือนภัย	ใช้งานได้	053-682-577	สถานีหลัก	นายสุรสิทธิ์ มั่นวาท	0803528411		
56	STN0125	บ้านแม่อูบลองน้อย		ป่าแป๋	แม่สะเรียง	แม่ฮ่องสอน	แม่น้ำสาละวิน	น้ำแม่สะเรียง	2,019,300	396,100	18.260628	98.017124	2548	สถานีเตือนภัย	ใช้งานได้	053-682-577	สถานีหลัก	นายอนุชา สมิทธิจิตพัฒนา	0980059287		
57	STN0126	บ้านซากไม้เหนือ		ป่าแป๋	แม่สะเรียง	แม่ฮ่องสอน	แม่น้ำสาละวิน	น้ำแม่สะเรียง	2,023,600	403,000	18.299812	98.082186	2548	สถานีเตือนภัย	ใช้งานได้	053-682-577	สถานีหลัก	นางนงลักษณ์ สุขชายศิริกุล	0871864938		
58	STN0127	บ้านหนอง		ฝาง	เมืองแม่ฮ่องสอน	แม่ฮ่องสอน	แม่น้ำสาละวิน	น้ำแม่สะเมกา	2,123,731	393,276	19.204182	97.984791	2548	สถานีเตือนภัย	ใช้งานได้	053-682-577	สถานีหลัก	นายสุชาติ พู่ทองยก	0611322656		
59	STN0128	บ้านไม้ไคร้เวฟ		ห้วยปิง	เมืองแม่ฮ่องสอน	แม่ฮ่องสอน	แม่น้ำสาละวิน	น้ำแม่สะเมกา	2,111,699	401,706	19.095883	98.065586	2548	สถานีเตือนภัย	ใช้งานได้	053-682-577	สถานีหลัก	นายวุฒิ พนมโพธิ์	0932714749		
60	STN0129	บ้านไหม		เวียงเหนือ	ป่า	แม่ฮ่องสอน	แม่น้ำสาละวิน	แม่น้ำป่าตองบน	2,142,519	441,848	19.375945	98.446238	2549	สถานีเตือนภัย	ใช้งานได้	053-682-577	สถานีหลัก	นายสุรศักดิ์ กันต์ศิริ	065-0024240		
61	STN0130	บ้านสองยอ		ปางหมู	เมืองแม่ฮ่องสอน	แม่ฮ่องสอน	แม่น้ำสาละวิน	แม่น้ำป่าตองล่าง	2,137,446	389,264	19.327894	97.945840	2548	สถานีเตือนภัย	ใช้งานได้	053-682-577	สถานีหลัก	นายพร้อมพงษ์ พันธุ์เลิศ	0810264588		
62	STN0131	บ้านห้วยหลวง		บ้านกาศ	แม่สะเรียง	แม่ฮ่องสอน	แม่น้ำสาละวิน	แม่น้ำป่าตองล่าง	1,996,232	401,218	18.052398	98.066643	2549	สถานีเตือนภัย	ใช้งานได้	053-682-577	สถานีหลัก	นางอารีย์ สุวรรณศรี	0892036723		
63	STN0141	บ้านแม่ฝาง		แม่สลา	แม่ยอ	เชียงใหม่	แม่แมก	น้ำแม่ฝาง	2,210,046	523,200	19.986891	99.221767	2548	สถานีเตือนภัย	ใช้งานได้	053-682-577	สถานีหลัก	นางสาธิต จะหย่อม,นายแก้ว จ่าอ้อย	085-7170267		
64	STN0143	บ้านปางย้อย		เมืองปาน	เมืองปาน	ลำปาง	แม่น้ำวัง	น้ำแม่ห้วย	2,075,448	548,420	18.770061	99.459417	2548	สถานีเตือนภัย	ใช้งานได้	053-682-577	สถานีหลัก	นายบุญช่วย รัชชา	094-0633593		
65	STN0144	บ้านแม่ฮ้างพัฒนา		เสริมงาม	เสริมงาม	ลำปาง	แม่น้ำวัง	น้ำแม่ต๋า	2,010,268	517,547	18.181445	99.165923	2548	สถานีเตือนภัย	ใช้งานได้	053-682-577	สถานีหลัก	นางสาวสิริบุญธรรม นาคมณี	098-7485951		
66	STN0145	บ้านแม่เหล็ก		ท่าตุงเงิน	แม่ทา	ลำพูน	แม่น้ำปิง	น้ำแม่กวง	2,025,339	497,010	18.317732	98.971705	2548	สถานีเตือนภัย	ใช้งานได้	053-682-577	สถานีหลัก	นายวีเชษฐ์ พลอยศรี	080-6803199,064-0822678		
67	STN0146	บ้านขุนคา		ท่าปง	แม่ทา	ลำพูน	แม่น้ำปิง	น้ำแม่กวง	2,045,100	526,300	18.496149	99.268087	2548	สถานีเตือนภัย	ใช้งานได้	053-682-577	สถานีหลัก	นางพนิดา สุชัยวงค์	085-7076955		
68	STN0157	บ้านปางย้อย		แม่ค้ำ	ฝาง	เชียงใหม่	แม่แมก	น้ำแม่ฝาง	2,189,279	531,322	19.799112	99.299052	2548	สถานีเตือนภัย	ใช้งานได้	053-682-577	สถานีหลัก	นายก่อแก้ว ศิริจรัส	0622642631,081-1171529		
69	STN0179	บ้านเหล่า		เมืองเก่า	แม่แตง	เชียงใหม่	แม่น้ำปิง	น้ำแม่แตง	2,120,386	479,035	19.176654	98.800596	2548	สถานีเตือนภัย	ใช้งานได้	053-682-577	สถานีหลัก	นายประพันธ์ สุขชาติ	089-8554153,089-8994653		
70	STN0180	บ้านลาน		ม่วงปิ่น	ฝาง	เชียงใหม่	แม่แมก	น้ำแม่ฝาง	2,207,000	511,000	19.959473	99.105130	2548	สถานีเตือนภัย	ใช้งานได้	053-682-577	สถานีหลัก	นายชุตินันท์ แสงคำ	087-1110660,087-7267200		
71	STN0182	บ้านทองแหะ		โป่งแยง	แมริ่ม	เชียงใหม่	แม่น้ำปิง	น้ำแม่ปิงส่วนที่ 2	2,085,000	480,000	18.856859	98.810138	2548	สถานีเตือนภัย	ใช้งานได้	053-682-577	สถานีหลัก	นายสิงหนาท ชัยเสียน	099-1372825		
72	STN0183	บ้านแม่สะแลบ		แม่สลองใน	แม่ฟ้าหลวง	เชียงราย	น้ำแม่ใจ	น้ำแม่สลา	2,231,698	574,286	20.181253	99.710959	2548	สถานีเตือนภัย	ใช้งานได้	053-777-112	สถานีหลัก	นายอดิศักดิ์ สาย	092-7089546		
73	STN0186	บ้านตุ้งลาย		อแม่ก้อย	อแม่ก้อย	เชียงใหม่	แม่น้ำปิง	น้ำแม่ตัน	1,985,916	431,863	17.960343	98.356519	2548	สถานีเตือนภัย	ใช้งานได้	053-682-577	สถานีหลัก	นายปัญญาวัชร ประสพสัมฤทธิ์	080-7920411		
74	STN0187	บ้านหลวง		ยางขิง	อแม่ก้อย	เชียงใหม่	น้ำแม่ปิง	น้ำแม่ตัน	2,045,100	433,115	17.783721	98.368966	2548	สถานีเตือนภัย	ใช้งานได้	053-682-577	สถานีหลัก	นายประเสริฐ สุทธา	080-1266895,053-467187-8		
75	STN0190	บ้านตอมต		แม่เจดีย์ใหม่	เวียงป่าเป้า	เชียงราย	น้ำแม่ใจ	น้ำแม่ลาว	2,106,575	549,008	19.051357	99.465774	2548	สถานีเตือนภัย	ใช้งานได้	053-166-766	สถานีหลัก	นายจกล จงหงษ์	0639104157		
76	STN0191	บ้านนาเรือ		ท่าข้าวเปลือก	แมงป่อง	เชียงราย	น้ำแม่กอก	น้ำแม่กอกตอนล่าง	2,231,229	611,113	20.175234	100.063347	2551	สถานีเตือนภัย	ใช้งานได้	053-777-112	สถานีหลัก	นางคำ คำป่า	084-3635138		
77	STN0192	บ้านป่ายาวอีก้อ		แม่ฟ้าหลวง	แม่ฟ้าหลวง	เชียงราย	น้ำแม่ใจ	น้ำแม่กอก	2,224,999	580,796	20.299365	99.773849	2551	สถานีเตือนภัย	ใช้งานได้	053-777-112	สถานีหลัก	นายเผ่าฉาย แม่อ้อย	087-7873407		
78	STN0193	บ้านพญาไพร่สาม		เขตไทย	แม่ฟ้าหลวง	เชียงราย	น้ำแม่ใจ	น้ำแม่จัน	2,246,712	563,255	20.317314	99.605921	2551	สถานีเตือนภัย	ใช้งานได้	053-777-112	สถานีหลัก	นางนงลักษณ์ สามิอ้อย	080-1299415		
79	STN0194	บ้านอู่		เขตไทย	แม่ฟ้าหลวง	เชียงราย	น้ำแม่ใจ	น้ำแม่จัน	2,239,498	570,841	20.251863	99.678293	2551	สถานีเตือนภัย	ใช้งานได้	053-777-112	สถานีหลัก	นายอาทิตย์ มายอ	098-8605448		
80	STN0195	บ้านสันติคีรี		แม่สลองนอก	แม่ฟ้าหลวง	เชียงราย	น้ำแม่ใจ	น้ำแม่จัน	2,229,800	565,188	20.164434	99.623817	2551	สถานีเตือนภัย	ใช้งานได้	053-777-112	สถานีหลัก	นางสาวอุบล แซ่หวัง	086-6567491		
81	STN0196	บ้านแม่ฮ้อย		ห้วยแม่ญิว	เมืองเชียงรายได้	เชียงราย	น้ำแม่ใจ	น้ำแม่ลาว	2,195,476	563,621	19.854333	99.607635	2551	สถานีเตือนภัย	ใช้งานได้	053-166-766	สถานีหลัก	นายอาจัง แซ่หวู่	0810281897		
82	STN0197	บ้านห้วยขมออก		แม่ยาว	เมืองเชียงรายได้	เชียงราย	น้ำแม่กอก	น้ำแม่กอกตอนล่าง	2,210,027	579,991	19.985205	99.764605	2551	สถานีเตือนภัย	ใช้งานได้	053-166-766	สถานีหลัก	นายเกษม สุวรรณ	0844845860		
83	STN0198	บ้านห้วยคำ		วาวี	แม่สรวย	เชียงราย	น้ำแม่กอก	น้ำแม่สรวย	2,194,732	555,423	19.847855	99.529318	2551	สถานีเตือนภัย	ใช้งานได้	053-166-766	สถานีหลัก	นางพิศวันธร นงเยาว์	0951489070		
84	STN0199	บ้านคลองงาม		ท่าก้อ	แม่สรวย	เชียงราย	น้ำแม่ใจ	น้ำแม่ลาว	1,975,244	535,585	19.509546	99.339143	2551	สถานีเตือนภัย	ใช้งานได้	053-166-766	สถานีหลัก	นายสุศักดิ์ วัฒนเมธี	0810344463		
85	STN0200	บ้านชาม		ห้วยเมือง	เมืองปาน	ลำปาง	แม่น้ำวัง	น้ำแม่สลาย	2,098,905	555,347	18.981878	99.525798	2551	สถานีเตือนภัย	ใช้งานได้	053-682-577	สถานีหลัก	นายอนันต์ คิมมิ่ง	06-46506998		
86	STN0201	บ้านขุนแจ้ง		แม่แนง	พริ้ว	เชียงใหม่	แม่น้ำปิง	น้ำแม่จัน	2,137,644	533,641	19.332448	99.320270	2551	สถานีเตือนภัย	ใช้งานได้	053-682-577	สถานีหลัก	นายมงคล ธรรมภรณ์	087-8068616		
87	STN0202	บ้านปางฮั่น		ป่าเมี่ยง	ดอยสะเก็ด	เชียงใหม่	แม่น้ำปิง	น้ำแม่กวง	2,108,208	537,541	19.066358	99.356828	2551	สถานีเตือนภัย	ใช้งานได้	053-682-577	สถานีหลัก	นางรุ่งทิศา คำรินทร์	089-9544402,080-7946988		
88	STN0203	บ้านแม่ก่าปอง		ห้วยแก้ว	แม่ออน	เชียงใหม่	แม่น้ำปิง	น้ำแม่กวง	2,085,515	536,735	18.861287	99.348735	2551	สถานีเตือนภัย	ใช้งานได้	053-682-577	สถานีหลัก	นางนภาพร สุรินทร์ดา	093-2611997		
89	STN0204	บ้านเยือก		สันป่าข่าง	แม่แตง	เชียงใหม่	แม่น้ำปิง	น้ำแม่ริ่ม	2,105,342	479,319	19.040699	98.803462	2551	สถานีเตือนภัย	ใช้งานได้	053-682-577	สถานีหลัก	นายณัติ ยี่หว้า	061-3047646,095-1351672 (กรรยา)		
90	STN0205	บ้านแม่รัง		ช่างเคิ่ง	แม่แจ่ม	เชียงใหม่	แม่น้ำปิง	น้ำแม่แจ่มตอนล่าง	2,051,726	436,742	18.555278	98.400561	2551	สถานีเตือนภัย	ใช้งานได้	053-682-577	สถานีหลัก	นางพัชราพร อวมสอง	085-7124559		
91	STN0206	บ้านอุ้ม		นาเกียน	อแม่ก้อย	เชียงใหม่	แม่น้ำสาละวิน	น้ำแม่จิต	1,975,275	416,287	17.863629	98.209851	2551	สถานีเตือนภัย	ใช้งานได้	053-682-577	สถานีหลัก	นายภูทนต์ ปรีชญานุกูล	091-6306684,081-7832117		
92	STN0207	บ้านโงะไม้ทู่		ป่าแป๋	แม่สะเรียง	แม่ฮ่องสอน	แม่น้ำสาละวิน	น้ำแม่สะเรียง	2,021,866	403,584	18.284172	98.087795	2551	สถานีเตือนภัย	ใช้งานได้	053-682-577	สถานีหลัก	นายธชัย ปรีชญานุกูล	0613744285		
93	STN0208	บ้านเทพย		ป่าแป๋	แม่สะเรียง	แม่ฮ่องสอน	แม่น้ำปิง	น้ำแม่แจ่มตอนล่าง	2,023,149	412,497	18.296145	98.172063	2551	สถานีเตือนภัย	ใช้งานได้	053-682-577	สถานีหลัก	นายคำปิ่น ศักดิ์ชัยปัญญา	0931285040		
94	STN0209	บ้านห้วยนกพัน		ท่าผาแป๋	แม่สลองนอก	แม่ฮ่องสอน	แม่น้ำสาละวิน	น้ำแม่แจ่มตอนล่าง	2,027,994	394,056	18.339096	97.997335	2551	สถานีเตือนภัย	ใช้งานได้	053-682-577	สถานีหลัก	นางวสนา ทองนพคุณ	0857076141		
95	STN0210	บ้านห้วยทูล		ท่าผา	บ้านคา	ตาก	แม่น้ำปิง	น้ำแม่ปิงส่วนที่ 4	1,887,189	489,006	17.068981	98.896677	2551	สถานีเตือนภัย	ใช้งานได้	053-682-577	สถานีหลัก	นางสมพร ศิริพันธ์	0872015786		
96	STN0437	บ้านห้วยทูล2		ตำบลแม่สลา	แม่สลา	ตาก	แม่น้ำสาละวิน	ห้วยแม่สลา	1,856,611	479,376	16.792503	98.806456	2553	สถานีเตือนภัย	ใช้งานได้	053-682-577	สถานีหลัก	นายสุรวุฒ สนั่นแก้ว	0845309244		
97	STN0230	บ้านห้วยชัน		แม่ทา	แม่ออน	เชียงใหม่	แม่น้ำปิง	น้ำแม่กวง	2,056,992	529,187	18.603613	99.276666	2551	สถานีเตือนภัยระยะต้นน้ำ	ใช้งานได้	053-682-577	สถานีหลัก	นายสมทศ คำพันธ์	093-1318340		
98	STN0231	บ้านผะอี่ (อาข่า)		โป่งงาม	แม่สลา	เชียงใหม่	น้ำแม่ใจ	น้ำแม่ปิงตอนบน	2,250,548	586,367	20.351062	99.827476	2552	สถานีเตือนภัย	ใช้งานได้	053-777-112	สถานีหลัก	นายสมหมาย พรสุทธิธรรม	082-0287652		
99	STN0232	บ้านผะอี่		เวียงพางคำ	แม่สลา	เชียงใหม่	น้ำแม่ใจ	น้ำแม่ปิงตอนบน	2,255,902	588,805	20.399329	99.851096	2552	สถานีเตือนภัย	ใช้งานได้	053-777-112	สถานีหลัก	นายนิวัฒน์ ช่างพันธ์	089-1560277		
100	STN0233	บ้านห้วยปาน		ป่าตึง	แม่งาน	เชียงใหม่	น้ำแม่ใจ	น้ำแม่กวง	2,224,348	582,725	20.114496	99.791384	2552	สถานีเตือนภัยระยะต้นน้ำ	ใช้งานได้	053-777-112	สถานีหลัก	นายเอกชัย กละเขตพร	097-9691871		
101	STN0234	บ้านนาแกก		ท่าข้าวเปลือก	แม่งาน	เชียงใหม่	น้ำแม่กอก	น้ำแม่กอกตอนล่าง	2,227,145	599,450	20.138985	99.951527	2552	สถานีเตือนภัย	ใช้งานได้	053-777-112	สถานีหลัก	นายไฉน เชื้อหม้อ	089-8808292		
102	STN0235	บ้านกีกวางจัน		ริมใจ	เชียงใหม่	เชียงใหม่	น้ำแม่ปิง	น้ำแม่ปิงตอนบน	2,248,373	637,201	20.328432	100.314267	2552	สถานีเตือนภัย	ใช้งานได้	053-777-112	สถานีหลัก	นายสุรศักดิ์ แซ่เจ้า	086-1841099		
103	STN0236	บ้านถาวรทอง		แม่งาน	เชียงใหม่	เชียงใหม่	น้ำแม่ใจ	น้ำแม่ปิงตอนบน	2,243,670	631,481	20.286348	100.259141	2552	สถานีเตือนภัย	ใช้งานได้	053-777-112	สถานีหลัก	นายภูสิทธิ์ แซ่ลี	081-1658298		
104	STN0237	บ้านคอกสะเฒ่า		ศรีดอนมูล	เชียงใหม่	เชียงใหม่	น้ำแม่ใจ	น้ำแม่ปิงตอนบน	2,249,715	606,446	20.342519	100.019778	2552	สถานีเตือนภัย	ใช้งานได้	053-777-112	สถานีหลัก	นายพนมโพธิ์ สะโล	082-1040328		
105	STN0238	บ้านผะอี่		ปอ	เวียงเก่า	เชียงใหม่	น้ำแม่ใจ	น้ำแม่ปิงส่วนที่ 2	2,204,344	657,756	19.929109	100.507303	2552	สถานีเตือนภัย	ใช้งานได้	053-777-112	สถานีหลัก	นายเจริญ กองสี	091-6313926		
106	STN0242	บ้านฮวก		ภูซาง	ภูซาง																

การตรวจสอบความพร้อมสถานีเตือนภัยน้ำหลาก - ดินถล่ม (Early Warning System) 2563

ส่วนอุทกวิทยาที่ 1-4 สำนักงานทรัพยากรน้ำภาค 1

วันที่สำรวจ 16 เมษายน 2563

ลำดับ	สถานี	บ้าน	หมู่	ตำบล	อำเภอ	จังหวัด	ศูนย์น้ำหลัก	ศูนย์น้ำสาขา	ระวาง	UTM_N	UTM_E	lat_y	long_x	ปีงบประมาณ	ประเภทสถานี	สภากรดำเนินงาน	เบอร์โทรศัพท์	ประเภทบ้าน	ชื่อผู้ผู้	เบอร์ผู้ผู้	หมายเหตุ
109	STN0245	บ้านกาญจนกา		น้ำแม่ลาว	เชียงคำ	พะเยา	แม่ไร่โง	น้ำแม่ลาว		2,148,582	643,075	19.426468	100.362789	2552	สถานีเตือนภัย	ใช้การได้	053-166-766	สถานีหลัก	นายเพชร ก้อนสิลา	0890479822	
110	STN0246	บ้านปางง-ปางทราย		ห้วยจจรก	ลำปาง	ลำปาง	แม่ไร่จจรก	แม่ไร่จจรกกลาง		2,037,620	18,428,550	19.265707	99.265707	2552	สถานีเตือนภัย	ใช้การได้	053-465-403	สถานีหลัก	นางพิทาทรม แซ่สีวรรค์	087-1412118,098-8238872	
111	STN0247	บ้านปางช้าง		สบเจียง	แม่แตง	เชียงใหม่	แม่ไร่บึง	น้ำแม่ริมน		2,112,841	478,776	19.108463	98.798212	2552	สถานีเตือนภัย	ใช้การได้	053-465-403	สถานีหลัก	นายจำเริญ ทองเงิน	089-9984910	
112	STN0248	บ้านป่าแป๋		ป่าแป๋	แม่แตง	เชียงใหม่	แม่ไร่บึง	น้ำแม่ริมน		2,115,517	469,315	19.132527	98.708225	2552	สถานีเตือนภัย	ใช้การได้	053-465-403	สถานีหลัก	นายชัยวุฒิ บุญเป็ง	08-4958-9781,089-5019638	
113	STN0248	บ้านป่าแป๋		ป่าฝุ	บ้านโฮ่ง	ลำพูน	แม่ไร่บึง	น้ำแม่สี		2,115,517	469,315	19.132527	98.708225	2552	สถานีเตือนภัย	ใช้การได้	053-465-403	สถานีหลัก	นายชัยวุฒิ บุญเป็ง	08-4958-9781,089-5019638	
114	STN0249	บ้านโป่งไช		แม่สาว	แม่เมาะ	เชียงใหม่	แม่ไร่กก	น้ำแม่ฝาง		2,214,101	524,144	20.023522	99.230841	2552	สถานีเตือนภัย	ใช้การได้	053-465-403	สถานีหลัก	วราภรณ์ โพธิ์ปลั่ง	088-2891753	
115	STN0250	บ้านต้นฮ่อม		บ่อแก้ว	สะเมิง	เชียงใหม่	แม่ไร่บึง	น้ำแม่จ่าน		2,088,139	452,824	18.884783	98.552083	2552	สถานีเตือนภัย	ใช้การได้	053-465-403	สถานีหลัก	นายสันติพงษ์ โทท	080-1312945	
116	STN0251	บ้านห้วยน้ำจาง		บ่อแก้ว	สะเมิง	เชียงใหม่	แม่ไร่บึง	น้ำแม่จ่าน		2,077,643	454,038	18.789957	98.563850	2552	สถานีเตือนภัย	ใช้การได้	053-465-403	สถานีหลัก	นายวิมล สันติคุณ	063-1209318	
117	STN0252	บ้านหลองกลาง		บ้านหลอง	จอมทอง	เชียงใหม่	แม่ไร่บึง	น้ำแม่กลาง		2,050,116	449,649	18.541075	98.522903	2552	สถานีเตือนภัย	ใช้การได้	053-465-403	สถานีหลัก	นายอนุรักษ์ แซ่เยะ	098-3017545	
118	STN0253	บ้านขุนแปะ		บ้านแปะ	จอมทอง	เชียงใหม่	แม่ไร่บึง	แม่ไร่บึงส่วนที่ 3		2,025,834	444,939	18.321497	98.478936	2552	สถานีเตือนภัย	ใช้การได้	053-465-403	สถานีหลัก	นายณรงค์ศักดิ์ อนุรักษ์จักรพร	088-7518703,084-3664219	
119	STN0254	บ้านแม่แรม		แม่แรม	แม่ริม	เชียงใหม่	แม่ไร่บึง	แม่ไร่บึงส่วนที่ 2		2,089,654	487,947	18.898981	98.885555	2552	สถานีเตือนภัย	ใช้การได้	053-465-403	สถานีหลัก	นายหน้ อินตะ	085-7164404,093-2588377 (Vib)	
120	STN0255	บ้านหลวง (ข้างข้าง)		แม่จอน	ฝาง	เชียงใหม่	แม่ไร่กก	น้ำแม่ฝาง		2,197,057	504,707	19.869645	99.044961	2552	สถานีเตือนภัย	ใช้การได้	053-465-403	สถานีหลัก	นายอุษิต จงกน	080-0664137	
121	STN0256	บ้านห้วยกุ่ม		ป่าโง	สะเมิง	เชียงใหม่	แม่ไร่สาละวิน	น้ำแม่เว็ด		2,006,348	480,171	18.144127	98.131883	2552	สถานีเตือนภัย	ใช้การได้	053-682-577	สถานีหลัก	นายสันติภูมิ สิทธิ	0813667108	
122	STN0257	บ้านน้ำริน		สบป่อง	ป่างะต่า	แม่ฮ่องสอน	แม่ไร่สาละวิน	แม่ไร่ป่าดอนล่าง		2,152,047	426,073	19.461526	98.295654	2552	สถานีเตือนภัย	ใช้การได้	053-682-577	สถานีหลัก	นายวิรัตน์ เลาสี	0979761688	
123	STN0258	บ้านเมืองน้อย		เวียงเหนือ	ป่าเย	แม่ฮ่องสอน	แม่ไร่สาละวิน	แม่ไร่ป่าดอนบน		2,157,519	449,052	19.511695	98.514434	2552	สถานีเตือนภัย	ใช้การได้	053-465-403	สถานีหลัก	นายธินดา สิบตะ	085-7241596	
124	STN0259	บ้านแม่ปอกัน		ศรีวิชัย	สี่	ลำพูน	แม่ไร่บึง	น้ำแม่ถ่าน		1,999,963	485,838	18.088330	98.866161	2552	สถานีเตือนภัย	ใช้การได้	053-465-403	สถานีหลัก	นายศุภกร จันทร์ภา	085-7132340	
125	STN0280	บ้านห้วยขมู		ห้วยขมู	เมืองเชียงราย	เชียงใหม่	แม่ไร่กก	น้ำแม่สรว		2,208,138	554,116	19.969030	99.517227	2552	สถานีเตือนภัย	ใช้การได้	053-166-766	สถานีหลัก	นายศุภชัย บุญวงศ์	0810313451	
126	STN0295	บ้านร่มเกล้าสมิตร		ศิริราชูร์	พญะ	ตาก	แม่ไร่สาละวิน	แม่ไร่ป่าดอนบน		1,821,799	483,857	16.477842	98.848756	2552	สถานีเตือนภัย	ใช้การได้	053-682-577	สถานีหลัก	นายโพธิ์ พลใหม่ดำรง	0863008155	
127	STN0296	บ้านเสือ		แม่หัว	เมืองตาก	ตาก	แม่ไร่บึง	ห้วยแม่หัว		1,853,457	493,393	16.764075	98.938009	2552	สถานีเตือนภัย	ใช้การได้	053-682-577	สถานีหลัก	น.ส.จวีภา ศิริมาชัย	0885468183	
128	STN0300	บ้านเพชรชัย		สักงาม	คลองลาน	กำแพงเพชร	แม่ไร่บึง	แม่ไร่ป่าดอนล่าง		1,801,386	528,947	16.293187	99.270948	2552	สถานีเตือนภัย	ใช้การได้	053-682-577	สถานีหลัก	นายจำเริญ นวทชัย	0862082657	
129	STN0307	บ้านป่าจอก2		แม่ลูกด	ขุนยวม	แม่ฮ่องสอน	แม่ไร่สาละวิน	แม่ไร่ป่าดอนบน		2,083,574	401,586	18.841728	98.065861	2552	สถานีเตือนภัย	ใช้การได้	053-682-577	สถานีหลัก	นายอภิน แลเสอ	0979832617	
130	STN0308	บ้านยางครก		ยางเปียง	อัมภัก	เชียงใหม่	แม่ไร่บึง	น้ำแม่ถ่าน		1,967,623	443,504	17.795341	98.466943	2552	สถานีเตือนภัย	ใช้การได้	053-465-403	สถานีหลัก	นายธีระพล พันแก้ว	093-3035990	
131	STN0309	บ้านนาโครี		ยางโค้ง	อัมภัก	เชียงใหม่	แม่ไร่บึง	น้ำแม่ถ่าน		1,946,359	444,748	17.603175	98.479234	2552	สถานีเตือนภัย	ใช้การได้	053-465-403	สถานีหลัก	นายพลเฉลิม พงษ์แก้วหน้า	080-7909231	
132	STN0310	บ้านมุข		ม่อนจอง	อัมภัก	เชียงใหม่	แม่ไร่บึง	น้ำแม่ถ่าน		1,942,778	449,471	17.570916	98.523837	2552	สถานีเตือนภัย	ใช้การได้	053-465-403	สถานีหลัก	นายสมชาติ ขอเพี้ย	088-4104016	
133	STN0311	บ้านพางค์อง		เทพเสด็จ	ดอยสะเก็ด	เชียงใหม่	แม่ไร่บึง	น้ำแม่ถ่าน		2,093,252	536,169	18.931216	99.343508	2552	สถานีเตือนภัย	ใช้การได้	053-465-403	สถานีหลัก	นายสมหมาย ดวงแก้วสุข	081-1648739	
134	STN0312	บ้านขุนลาว		แม่เจดีย์ใหม่	เวียงป่าเป่า	เชียงใหม่	แม่ไร่โง	น้ำแม่ลาว		2,110,680	539,315	19.088665	99.373732	2552	สถานีเตือนภัย	ใช้การได้	053-166-766	สถานีหลัก	นางกัญญา ชื่นแก้ว	0910272971	
135	STN0313	บ้านหัวฝาย2		บ้านตุ้	เชียงใหม่	เชียงใหม่	แม่ไร่กก	น้ำแม่ถ่านกลาง		584,671	20,009814	20.009814	99.809463	2552	สถานีเตือนภัย	ใช้การได้	053-166-766	สถานีหลัก	นายสมชาติ สิทธิจันทร์	0896366728	
136	STN0314	บ้านปางกลาง		แม่ริว	แม่สรว	เชียงใหม่	แม่ไร่กก	น้ำแม่สรว		2,201,308	549,182	19.907446	99.469890	2552	สถานีเตือนภัย	ใช้การได้	053-166-766	สถานีหลัก	นายธีรยุทธ จูเปาะ	0833207226	
137	STN0315	บ้านปางกลาง		แม่พิท	แม่สรว	เชียงใหม่	แม่ไร่กก	น้ำแม่ลาว		2,201,308	549,182	19.907446	99.469890	2552	สถานีเตือนภัย	ใช้การได้	053-166-766	สถานีหลัก	นายธีรยุทธ จูเปาะ	0833207226	
138	STN0314	บ้านคอยถ่าน		วารี	แม่สรว	เชียงใหม่	แม่ไร่โง	น้ำแม่ลาว		2,253,839	558,893	19.764718	99.562164	2552	สถานีเตือนภัย	ใช้การได้	053-166-766	สถานีหลัก	นายเฉลิม คามิ	0842239438	
139	STN0344	บ้านปางเื่อ2		ค่างช้างน้อย	ปง	พะเยา	แม่ไร่ย่ม	แม่ไร่ป่าดอนบน		2,141,106	658,313	19.357784	100.507280	2552	สถานีเตือนภัย	ใช้การได้	053-166-766	สถานีหลัก	นายจำเริญ วิจิทานุก	0895600287	
140	STN0347	บ้านบ่อสี่เหลี่ยม		ปดตา	งาว	ลำปาง	แม่ไร่ย่ม	แม่ไร่งาว		2,087,391	585,521	18.876793	99.811935	2552	สถานีเตือนภัย	ใช้การได้	053-465-403	สถานีหลัก	นายประเสริฐ โททนาพฤกษ์	098-7471943,054-260120	
141	STN0360	บ้านหลวง		ศรีง	เชียงของ	เชียงใหม่	แม่ไร่โง	แม่ไร่ป่าดอนล่าง		2,216,700	644,700	20.041748	100.383558	2548	สถานีเตือนภัย	ใช้การได้	053-777-112	สถานีหลัก	นายพิเชษฐ ปงม	085-8881170	
142	STN0361	บ้านควรวัดคำ		แม่ยาว	เมืองเชียงราย	เชียงใหม่	แม่ไร่กก	น้ำแม่ถ่านกลาง		2,209,002	568,507	19.976387	99.654801	2548	สถานีเตือนภัย	ใช้การได้	053-166-766	สถานีหลัก	นายสมพงษ์ พนาสว่าง	0998389491	
143	STN0362	บ้านบหธา		ท่าก้อ	แม่สรว	เชียงใหม่	แม่ไร่โง	น้ำแม่ลาว		2,157,823	545,134	19.514582	99.430163	2548	สถานีเตือนภัย	ใช้การได้	053-166-766	สถานีหลัก	นายอาน่า จ้อยสิ	0841696700	
144	STN0363	บ้านห้วยสาม3		แม่สรว	แม่สรว	เชียงใหม่	แม่ไร่โง	น้ำแม่ลาว		2,183,239	565,426	19.743695	99.624446	2548	สถานีเตือนภัย	ใช้การได้	053-166-766	สถานีหลัก	นายปิเล็ค บุญแปง	0843708664	
145	STN0364	บ้านดอนที		วังโง	เชียงของ	เชียงใหม่	แม่ไร่โง	แม่ไร่ป่าสงวนที่ 2		2,253,839	632,380	20.378150	100.268493	2548	สถานีเตือนภัย	ใช้การได้	053-777-112	สถานีหลัก	นายเกรียงไกร สุขใจ	089-9987289	
146	STN0365	บ้านช่องแคบ		ช่องแคบ	พพะ	ตาก	แม่ไร่สาละวิน	แม่ไร่ป่าดอนบน		1,822,190	462,516	16.481138	98.648804	2548	สถานีเตือนภัย	ใช้การได้	053-682-577	สถานีหลัก	นายสมคิด คำป้อ	0812819978	
147	STN0366	บ้านห้วยน้ำกัก		พพะ	พพะ	ตาก	แม่ไร่สาละวิน	แม่ไร่ป่าดอนบน		1,816,200	464,900	16.427026	98.671231	2548	สถานีเตือนภัย	ใช้การได้	053-682-577	สถานีหลัก	นายพาศิร แสนเกษตรกร	0636617069	
148	STN0367	บ้านตุลาเปอร์		แม่ปางจาง	แม่สรว	แม่ฮ่องสอน	แม่ไร่สาละวิน	แม่ไร่ป่าดอนล่าง		2,044,800	406,500	18.491556	98.114322	2548	สถานีเตือนภัย	ใช้การได้	053-682-577	สถานีหลัก	นายวราภพ บางขงหมัก	0857135649	
149	STN0368	บ้านห้วยแก้ว		แม่สี	ป่าเย	แม่ฮ่องสอน	แม่ไร่สาละวิน	แม่ไร่ป่าดอนบน		2,131,900	443,900	19.280040	98.466089	2548	สถานีเตือนภัย	ใช้การได้	053-465-403	สถานีหลัก	นายสนธิ ศรีจิ๋ววนากุล	082-8904571,093-1400951	
150	STN0369	บ้านเมืองเปง		เมืองเปง	ป่าเย	แม่ฮ่องสอน	แม่ไร่สาละวิน	แม่ไร่ป่าดอนล่าง		2,124,645	433,626	19.214165	98.368565	2548	สถานีเตือนภัย	ใช้การได้	053-465-403	สถานีหลัก	นายสวัสดิ์ สุนทรดา	084-9489668	หม้อจ้อข้าว
151	STN0370	บ้านห้วยทรายขาว		แม่ลาน	สี่	ลำพูน	แม่ไร่บึง	น้ำแม่ถ่าน		1,955,500	486,500	17.684444	98.872699	2548	สถานีเตือนภัย	ใช้การได้	053-465-403	สถานีหลัก	นายวิมล เมืองนิม	087-6575629,087-7267879	
152	STN0371	บ้านหัวช้าง		ทุ่งหัวช้าง	ทุ่งหัวช้าง	ลำพูน	แม่ไร่บึง	น้ำแม่ถ่าน		1,989,500	503,600	17.993801	99.034005	2548	สถานีเตือนภัย	ใช้การได้	053-465-403	สถานีหลัก	นายศักดิ์ กู	061-2545160	
153	STN0372	บ้านแม่สแลม		เวียงออก	เถิน	ลำปาง	แม่ไร่ย่ม	น้ำแม่ขอก		1,922,325	532,308	17.386382	99.304152	2548	สถานีเตือนภัย	ใช้การได้	053-465-403	สถานีหลัก	นายสิริ วาศิโยะ	084-8091676	
154	STN0379	บ้านอจพิ่น้อง		วังโง	เชียงของ	เชียงใหม่	แม่ไร่โง	แม่ไร่ป่าดอนบน		2,253,819	637,063	20.377637	100.313364	2553	สถานีเตือนภัย	ใช้การได้	053-777-112	สถานีหลัก	นายสิริท บรรพตพัฒนา	094-0303567	
155	STN0380	บ้านโป่งน้ำร้อน2		แม่เจดีย์ใหม่	เวียงป่าเป่า	เชียงใหม่	แม่ไร่โง	น้ำแม่ลาว		2,114,634	550,675	19.124145	99.481824	2553	สถานีเตือนภัย	ใช้การได้	053-166-766	สถานีหลัก	นางอ่องศรี พนมเวรีรัตน์	0821821037	
156	STN0381	บ้านปางพัฒนา		แม่เจดีย์	เวียงป่าเป่า	เชียงใหม่	แม่ไร่โง	น้ำแม่ลาว		2,125,475	552,526	19.222077	99.499726	2553	สถานีเตือนภัย	ใช้การได้	053-166-766	สถานีหลัก	นางจ้ององ สิทธิราช	0894305461	
157	STN0382	บ้านแม่ลาจ้าว		ป่าจ้าว	เวียงป่าเป่า	เชียงใหม่	แม่ไร่โง	น้ำแม่ลาว		2,126,977	544,316	19.235843	99.421650	2553	สถานีเตือนภัย	ใช้การได้	053-166-766	สถานีหลัก	นายเอกชัย นุชชาย	0870776781	
158	STN0383	บ้านแม่ดินทอง		ตัมเต่า	เทิง	เชียงใหม่	แม่ไร่โง	น้ำแม่ลาว		2,194,321	643,970	19.839									

การตรวจสอบความพร้อมสถานีเตือนภัยน้ำหลาก - ดินถล่ม (Early Warning System) 2563

ส่วนอุทกวิทยาที่ 1-4 สำนักงานทรัพยากรน้ำภาค 1

วันที่สำรวจ 16 เมษายน 2563

ลำดับ	สถานี	บ้าน	หมู่	ตำบล	อำเภอ	จังหวัด	ศูนย์หลัก	ศูนย์สาขา	ระวาง	UTM_N	UTM_E	lat_y	long_x	ปีงบประมาณ	ประเภทสถานี	สภากรใ้ใช้งาน	เบอร์โทรศัพท์	ประเภทบ้าน	ชื่อผู้	เบอร์ผู้	หมายเหตุ
163	STN0388	บ้านตาดควัน		บ้านช้าง	เวียงเชียงรุ้ง	เชียงราย	แม่ใจ	แม่น้ำจอนกลาง	2,217,032	623,297	20.046230	100.178969	2553	สถานีเตือนภัย	ใช้การได้	053-166-766	สถานีหลัก	นายสุชาติ พงศ์ศิริโรจน์	0979263725		
164	STN0389	บ้านสันติพัฒนา		แม่เงิน	เชียงแสน	เชียงราย	แม่ใจ	แม่น้ำโขงตอนบน	2,249,673	629,281	20.340729	100.238512	2553	สถานีเตือนภัย	ใช้การได้	053-777-112	สถานีหลัก	นายวราสาร คำเชือน	087-1720768		
165	STN0390	บ้านวังลาว		เวียง	เชียงแสน	เชียงราย	แม่ใจ	แม่น้ำโขงตอนบน	2,253,016	611,051	20.372087	100.064094	2553	สถานีเตือนภัย	ใช้การได้	053-777-112	สถานีหลัก	นายสุพรหม นาระเวศ	085-0380975		
166	STN0391	บ้านจอมเกิด		เวียง	เชียงแสน	เชียงราย	แม่ใจ	แม่น้ำโขงตอนบน	2,243,304	611,612	20.284306	100.068868	2553	สถานีเตือนภัย	ใช้การได้	053-777-112	สถานีหลัก	นายเลิศ ไทญ้อย	096-7390865		
167	STN0392	บ้านพญาองค์		ศรีถ้อย	แม่สรวย	เชียงราย	แม่ใจ	น้ำแม่ลาว	2,170,506	537,568	19.629356	99.358308	2553	สถานีเตือนภัย	ใช้การได้	053-166-766	สถานีหลัก	นายสมชาติ แสนเดา	0939270343		
168	STN0393	บ้านห้วยเฮี้ย		ศรีถ้อย	แม่สรวย	เชียงราย	แม่ใจ	น้ำแม่ลาว	2,166,387	547,742	19.591913	99.455233	2553	สถานีเตือนภัย	ใช้การได้	053-166-766	สถานีหลัก	นายพิน กัมประเวท	0811683262		
169	STN0394	บ้านห้วยน้ำลู่น		วาวี	แม่สรวย	เชียงราย	แม่ใจ	น้ำแม่ลาว	2,191,688	551,239	19.820462	99.489275	2553	สถานีเตือนภัย	ใช้การได้	053-166-766	สถานีหลัก	นางสาวมณฑิลา ปักษาจันทร์	0857213454		
170	STN0395	บ้านห้วยมะเขาม		ป่าแดด	แม่สรวย	เชียงราย	แม่ใจ	น้ำแม่ลาว	2,172,638	543,819	19.648944	99.417978	2553	สถานีเตือนภัย	ใช้การได้	053-166-766	สถานีหลัก	นายอดคำ จะสอง	0904655113		
171	STN0396	บ้านแมลา		ท่าข้ามเปลือก	แม่จัน	เชียงราย	แม่ใจ	น้ำแม่กอกตอนล่าง	2,230,622	605,698	20.170062	100.011493	2553	สถานีเตือนภัย	ใช้การได้	053-777-112	สถานีหลัก	นายเชื่อน สมภาค	087-7893042		
172	STN0397	บ้านบ่อทอง		ท่าคูค	เมืองเชียงราย	เชียงราย	แม่ใจ	น้ำแม่กอกตอนล่าง	2,222,570	591,611	20.098030	99.876297	2553	สถานีเตือนภัย	ใช้การได้	053-166-766	สถานีหลัก	นายจันดี สารนันต์	0895541226		
173	STN0398	บ้านห้วยลำ		แม่สลองใน	แม่ฟ้าหลวง	เชียงราย	แม่ใจ	น้ำแม่จัน	2,236,420	580,346	20.226777	99.769160	2553	สถานีเตือนภัย	ใช้การได้	053-777-112	สถานีหลัก	นายอิทธิจักร วัชรวัฒนพงศ์	086-1937213		
174	STN0399	บ้านแม่โถง		ป่า	เวียงแก่น	เชียงราย	แม่ใจ	แม่น้ำโขงส่วนที่ 2	2,198,030	655,784	19.872229	100.487928	2553	สถานีเตือนภัย	ใช้การได้	053-777-112	สถานีหลัก	นายประสาน ยอดฉนิบรพรต	092-4481676		
175	STN0400	บ้านป่าสักงาม2		ดงมหาวัน	เวียงเชียงรุ้ง	เชียงราย	แม่ใจ	น้ำแม่กอกตอนล่าง	2,220,704	606,888	20.080385	100.022298	2553	สถานีเตือนภัย	ใช้การได้	053-166-766	สถานีหลัก	นายบุญเชื้อ โคจรภูภา	0843667516		
176	STN0401	บ้านผาเตือ		แม่สลองใน	แม่ฟ้าหลวง	เชียงราย	แม่ใจ	น้ำแม่จัน	2,230,520	577,505	20.170486	99.741712	2553	สถานีเตือนภัย	ใช้การได้	053-777-112	สถานีหลัก	นายอิทธิพล มณฑลจันทร์	081-9510366		
177	STN0402	บ้านก้อควยา		แม่ข้าวต้ม	เมืองเชียงราย	เชียงราย	แม่ใจ	น้ำแม่กอกตอนล่าง	2,223,006	600,275	20.101539	99.959191	2553	สถานีเตือนภัย	ใช้การได้	053-166-766	สถานีหลัก	นายอภพล วรรณรัก	0811671244		
178	STN0403	บ้านดอนแก้ว		ท่าก่อ	แม่สรวย	เชียงราย	แม่ใจ	น้ำแม่ลาว	2,161,821	550,521	19.550582	99.481612	2553	สถานีเตือนภัย	ใช้การได้	053-166-766	สถานีหลัก	นางสาวปรภมล สมใจ	0801293997		
179	STN0403	บ้านดอนแก้ว		ไร่ช้าง	ป่าแดด	เชียงราย	แม่ใจ	แม่น้ำจอนกลาง	2,161,821	550,521	19.550582	99.481612	2553	สถานีเตือนภัย	ใช้การได้	053-166-766	สถานีหลัก	นางสาวปรภมล สมใจ	0801293997		
180	STN0404	บ้านสันป่าสัก		บ้านช้าง	แม่ต่ง	เชียงใหม่	แม่ปิง	น้ำแม่ต่ง	2,120,700	484,900	19.179544	98.856377	2553	สถานีเตือนภัย	ใช้การได้	053-465-403	สถานีหลัก	นายกำพล เขมราช	065-4372716		
181	STN0405	บ้านห้วยน้ำคิง		กั้งช้าง	แม่ต่ง	เชียงใหม่	แม่ปิง	น้ำแม่ต่ง	2,135,866	460,606	19.316277	98.625001	2553	สถานีเตือนภัย	ใช้การได้	053-465-403	สถานีหลัก	นางสาวชนิษฐา สุปัน	098-7288931		
182	STN0406	บ้านดงสาทรหมัน		แม่แดด	กัลยาณีวัฒนา	เชียงใหม่	แม่ปิง	น้ำแม่จอนตอนบน	2,202,652	438,247	19.015557	98.413227	2553	สถานีเตือนภัย	ใช้การได้	053-465-403	สถานีหลัก	ว่าที่ร.ต.ฉวีพงษ์ สาขาพงศ์	0		
183	STN0407	บ้านสาละ		แม่จอน	กัลยาณีวัฒนา	เชียงใหม่	แม่ปิง	น้ำแม่จอนตอนบน	2,098,373	419,252	18.976229	98.232924	2553	สถานีเตือนภัย	ใช้การได้	053-465-403	สถานีหลัก	นางสาวมณฑิลา เลิศดำเนิน	093-2649667,089-8961103		
184	STN0408	บ้านห้วยอ้อม		บ้านจันทร์	กัลยาณีวัฒนา	เชียงใหม่	แม่ปิง	น้ำแม่จอนตอนบน	2,114,022	426,667	19.117890	98.293262	2553	สถานีเตือนภัย	ใช้การได้	053-465-403	สถานีหลัก	นายวุฒิ เวทย์รัตนวิ	08-0132-4661		
185	STN0409	บ้านดอนขาม		บ้านจันทร์	กัลยาณีวัฒนา	เชียงใหม่	แม่ปิง	น้ำแม่จอนตอนบน	2,106,997	423,170	19.054314	98.268901	2553	สถานีเตือนภัย	ใช้การได้	053-465-403	สถานีหลัก	นายกิติพงษ์ แซ่บ่อ	08-3325-5521		
186	STN0410	บ้านแจ่มหมื่น		บ้านจันทร์	กัลยาณีวัฒนา	เชียงใหม่	แม่ปิง	น้ำแม่จอนตอนบน	2,104,000	431,147	19.027514	98.345718	2553	สถานีเตือนภัย	ใช้การได้	053-465-403	สถานีหลัก	นายมนศรี ปล้าไฟ	088-4223982,097-9421154		
187	STN0411	บ้านหัวแม่ต่ง		ท่าตอน	แม่ถ้ง	เชียงใหม่	แม่ปิง	น้ำแม่กอกตอนล่าง	2,218,776	547,755	20.065326	99.456709	2553	สถานีเตือนภัย	ใช้การได้	053-465-403	สถานีหลัก	นายอินจันทร์ ชุ่มมงคล	08-7174-6822		
188	STN0412	บ้านขุนคอง		หัวช้างพรหม	เชียงดาว	เชียงใหม่	แม่ปิง	น้ำแม่ต่ง	2,157,580	478,215	19.512778	98.792372	2553	สถานีเตือนภัย	ใช้การได้	053-465-403	สถานีหลัก	นางอชวิมล เลาหิยา	062-5583158		
189	STN0413	บ้านแม่สะจง		น้ำแพร่	พญา	เชียงใหม่	แม่ปิง	น้ำแม่จอน	2,135,915	513,724	19.317058	99.130644	2553	สถานีเตือนภัย	ใช้การได้	053-465-403	สถานีหลัก	นายชัชวาลย์ หล้าป้อม	098-8031051 (เน็ตโทรไป Line)		
190	STN0414	บ้านห้วยปูลิง		ม่อนจอง	จอมทอง	เชียงใหม่	แม่ปิง	น้ำแม่ต๋น	1,935,543	446,083	17.505444	98.492091	2553	สถานีเตือนภัย	ใช้การได้	053-465-403	สถานีหลัก	นางจันทรา อุ่นอุดมมา	081-1024595,082-1956610		
191	STN0415	บ้านห้วยสันป้อม		ดอยแก้ว	จอมทอง	เชียงใหม่	แม่ปิง	น้ำแม่กลาง	2,031,484	450,297	18.372690	98.529500	2553	สถานีเตือนภัย	ใช้การได้	053-465-403	สถานีหลัก	นายพริษฐ์ เสรีดวงใจ	090-3296242		
192	STN0416	บ้านแม่พริกหลวง		ป่าฝั้น	แม่จัน	เชียงใหม่	แม่ปิง	น้ำแม่จอนตอนล่าง	2,186,059	420,209	18.596572	98.241917	2553	สถานีเตือนภัย	ใช้การได้	053-465-403	สถานีหลัก	นายวีระชัย สุทธิประทุมศรี	06-1302-6080		
193	STN0417	บ้านสามสบ		ท่าผา	แม่จัน	เชียงใหม่	แม่ปิง	น้ำแม่จอนตอนล่าง	2,045,715	443,360	18.501135	98.463436	2553	สถานีเตือนภัย	ใช้การไม่ได้	053-465-403	สถานีหลัก	นายชัชชาติ บุญวารังวิโร	084-7398289		
194	STN0418	บ้านอมลาน		กองแขก	แม่จัน	เชียงใหม่	แม่ปิง	น้ำแม่จอนตอนล่าง	2,031,688	441,674	18.374317	98.447874	2553	สถานีเตือนภัย	ใช้การได้	053-465-403	สถานีหลัก	นายจตุตา วัฒนาโพธิ์วัลย์	08-1746-1754,080-6803612		
195	STN0419	บ้านป่าแปะ		บ้านหลวง	จอมทอง	เชียงใหม่	แม่ปิง	น้ำแม่กลาง	2,047,570	457,021	18.518225	98.592808	2553	สถานีเตือนภัย	ใช้การได้	053-465-403	สถานีหลัก	นายศรีวิบูล เกษศิริ	096-5073699		
196	STN0420	บ้านห้วยเต่า		บ่อแก้ว	สะเมิง	เชียงใหม่	แม่ปิง	น้ำแม่จอน	2,094,917	448,929	18.945944	98.514926	2553	สถานีเตือนภัย	ใช้การได้	053-465-403	สถานีหลัก	นายช อดะ , ช่าง ออด.	062-2812975,098-1395258 (กรรย)		
197	STN0421	บ้านแม่วง		ออนเหนือ	แม่ออน	เชียงใหม่	แม่ปิง	น้ำแม่กวาง	2,077,019	535,344	18.784520	99.335384	2553	สถานีเตือนภัย	ใช้การได้	053-465-403	สถานีหลัก	นายณรงค์ วงศ์สา	089-2629635		
198	STN0422	บ้านแม่ก๊ะเจียง		สะตวง	แมริม	เชียงใหม่	แม่ปิง	น้ำแม่ริม	2,100,907	479,302	19.000615	98.803348	2553	สถานีเตือนภัย	ใช้การได้	053-465-403	สถานีหลัก	นายฤทธิชัย สิทธิ	062-5872794		
199	STN0423	บ้านถ้ำหีบ		หนองบัว	ไชยปราการ	เชียงใหม่	แม่ปิง	น้ำแม่ฝาง	2,184,070	502,755	19.752286	99.026292	2553	สถานีเตือนภัย	ใช้การได้	053-465-403	สถานีหลัก	นางกัญฉิา ศรีสาริพย์	080-1325993		
200	STN0424	บ้านค้อยหล่อ		แม่ทะลบ	ไชยปราการ	เชียงใหม่	แม่ปิง	น้ำแม่ฝาง	2,180,995	520,017	19.724401	99.191030	2553	สถานีเตือนภัย	ใช้การได้	053-465-403	สถานีหลัก	นายฤทธิชัย กองมูล	062-5271287		
201	STN0425	บ้านเปือยออก		โป่งน้ำร้อน	ฝาง	เชียงใหม่	แม่ปิง	น้ำแม่ฝาง	2,205,044	517,944	19.941745	99.171472	2553	สถานีเตือนภัยระยะต้นน้ำ	ใช้การได้	053-465-403	สถานีหลัก	นายศุภศักดิ์ เรืองกุล	086-2919343,053-451443		
202	STN0426	บ้านหมกม		ทุ่งยาว	แม่อองซอน	แม่ฟ้าหลวง	แม่ปิง	น้ำป่าตอนบน	2,136,506	436,377	19.321441	98.394343	2553	สถานีเตือนภัย	ใช้การได้	053-465-403	สถานีหลัก	นายพินิจ โมกกาพันธ์	08-9559-3678,098-0034897		
203	STN0427	บ้านปางแดง		ป่า	แม่อองซอน	แม่ฟ้าหลวง	แม่ปิง	น้ำป่าตอนบน	2,148,894	432,022	19.433246	98.352447	2553	สถานีเตือนภัย	ใช้การได้	053-465-403	สถานีหลัก	นายอดลเศซ เข่งยั้ง	082-3863640,097-9373726		
204	STN0428	บ้านเมือ		แม่มวยน้อย	ขุนวม	แม่อองซอน	แม่ฟ้าหลวง	น้ำแม่จอนตอนบน	2,076,098	398,503	18.774016	98.036986	2553	สถานีเตือนภัย	ใช้การได้	053-682-577	สถานีหลัก	นายสันติ แสงอ่อนสกุล	0996097670		
205	STN0429	บ้านขุนทดเหนือ		แม่อะต๋อน	สันเมย	แม่อองซอน	แม่ฟ้าหลวง	น้ำแม่ติ	1,989,937	393,426	17.995143	97.993353	2553	สถานีเตือนภัย	ใช้การได้	053-682-577	สถานีหลัก	นายดวงจันตรี แจจใจธรรมชาติ	0870102990		
206	STN0430	บ้านห้วยอศิต		ห้วยโป่ง	แม่อองซอน	แม่ฟ้าหลวง	แม่ปิง	น้ำแม่สะเมิง	2,095,953	403,080	18.953664	98.079431	2553	สถานีเตือนภัย	ใช้การไม่ได้	053-682-577	สถานีหลัก	นายพรชัย เจริญพระธรรมดี	0821878805		
207	STN0431	บ้านปากกล้วย		แม่สะเรียง	แม่อองซอน	แม่ฟ้าหลวง	แม่ปิง	น้ำแม่สะเรียง	2,008,573	389,591	18.163362	97.956135	2553	สถานีเตือนภัยระยะต้นน้ำ	ใช้การได้	053-682-577	สถานีหลัก	นายแดง พูลน้อย	0818826232		
208	STN0432	บ้านทุ่งข้าวขวาง		สะเติงปม	ทุ่งหัวช้าง	ลำพูน	แม่ปิง	น้ำแม่ลี	2,005,280	501,406	18.136428	99.013292	2553	สถานีเตือนภัย	ใช้การได้	053-465-403	สถานีหลัก	นายบุญธรรม กักดี	086-1090895, 065-3038439, 093-2429016(เมือ)		
209	STN0433	บ้านคันคั้ง		ท่าแม่ถอบ	แม่ท่า	ลำพูน	แม่ปิง	น้ำแม่ลี	2,017,377	495,890	18.245767	98.961124	2553	สถานีเตือนภัย	ใช้การได้	053-465-403	สถานีหลัก	นายช่วย คันเมือง	08-1027-9201,096-0583536		
210	STN0434	บ้านแม่ถอบ		ป่าหูล	ลำพูน	แม่ปิง	แม่ปิง	น้ำแม่ถอบ	2,016,830	485,618	18.240775	98.863956	2553	สถานีเตือนภัย	ใช้การได้	053-465-403	สถานีหลัก	นายไธยา โปษาคำ	08-3564-6750,08-3764-0567		
211	STN0435	บ้านโป่งน้ำร้อน		เสริมกลาง	ลำปาง	แม่ปิง	แม่ปิง	น้ำแม่เต่า	2,006,165	511,131	18.144405	99.105228	2553	สถานีเตือนภัย	ใช้การได้	053-465-403	สถานีหลัก	นายพงศ์กร วิฑู	098-8085069		
212	STN0436	บ้านป่าเมียง		แจ้งซ้อน	เมืองปาน	ลำปาง	แม่ปิง	น้ำแม่ปิง	2,081,934	540,737	18.828842	99.386656	2553	สถานีเตือนภัย	ใช้การได้	053-465-403	สถานีหลัก	นางเกษร ชุมภู	061-2857185		
213	STN0438	บ้านแม่ละเมา		พะวอ	แม่สลด	ตาก	แม่ฟ้าหลวง	น้ำแม่ละเมา	1,858,584	473,219	16.810280	98.748653	2553	สถานีเตือนภัยระยะต้นน้ำ	ใช้การได้	053-682-577	สถานีหลัก	นางบานา ชนุกูเจียง	0955361337		
214	STN0439	บ้านก้ออ้อย		แม่จัน	ฮอด	แม่ฟ้าหลวง	แม่ฟ้าหลวง	น้ำแม่คอก	1,772,333	464,245	16.030456	98.665766	2553	สถานีเตือนภัย	ใช้การได้	053-682-577	สถานีหลัก	นายปฏิที เจริญสุข	0817406065		
215	STN0440	บ้านแม่ฟ้าเพชร		คลองแม่ลาย	เมืองกำแพงเพชร	กำแพงเพชร	แม่ปิง	คลองสวนนก	1,810,381	542,472	16.374307	99.397716	2553	สถานีเตือนภัย	ใช้การได้	053-682-577	สถานีหลัก	นายปัญญา พันท์พัฒนา	0870995301		
216	STN0441	บ้านทาฟ้า		ปางตาไ้	ปางศิลาทอง	กำแพงเพชร	แม่ปิง	น้ำแม่จอนกลาง	1,766,343	540,926	15.976220	99.382469	2553	สถานีเตือนภัย	ใช้การได้	053-682-577	สถานีหลัก	นายณรงค์ อุ่นใจ	0878490482		

การตรวจสอบความพร้อมสถานีเตือนภัยน้ำหลาก - ดินถล่ม (Early Warning System) 2563

ส่วนอุทกวิทยาที่ 1-4 สำนักงานทรัพยากรน้ำภาค 1

วันที่สำรวจ 16 เมษายน 2563

ลำดับ	สถานี	บ้าน	หมู่	ตำบล	อำเภอ	จังหวัด	ศูนย์น้ำหลัก	ศูนย์น้ำสาขา	รชวง	UTM_N	UTM_E	lat_y	long_x	จึงบประมาณ	ประเภทสถานี	สภากรไ้ใช้งาน	เบอร์โทรศัพท์	ประภาบ้าน	ชื่อผู้	เบอร์ผู้	หมายเหตุ
217	STN0442	บ้านโป่งน้ำร้อน		โคกกลาง	กำแพงเพชร	แม่น้ำปิง	คลองสวนหมาก		1,805,676	530,961	16.331942	99.278860	2553	สถานีเตือนภัยระดับน้ำ	ใช้งานได้	053-682-577	สถานีหลัก	นางจำลอง พันธุ์เขียว	0959267551		
218	STN0403	บ้านคลองคุดแดง		สังขาม	กำแพงเพชร	แม่น้ำปิง	คลองสวนหมาก		1,813,383	529,591	16.401635	99.277134	2553	สถานีเตือนภัย	ใช้งานได้	053-682-577	สถานีหลัก	นายโต้ง ไม้ม้วย	0917619875		
219	STN0444	บ้านพื้นที่ไทรสาร		นาบ่อคำ	เมืองกำแพงเพชร	กำแพงเพชร	แม่น้ำปิง	คลองสวนหมาก	1,819,791	537,661	16.459448	99.352818	2553	สถานีเตือนภัย	ใช้งานได้	053-682-577	สถานีหลัก	นายบุญขึ้น ศรีสว่าง	0991363055		
220	STN0445	บ้านปางชุมชน		นาบ่อคำ	เมืองกำแพงเพชร	กำแพงเพชร	แม่น้ำปิง	คลองสวนหมาก	1,820,466	528,052	16.465679	99.262805	2553	สถานีเตือนภัย	ใช้งานได้	053-682-577	สถานีหลัก	นางนงศรายุทธิ์ พันธุ์	0800248235		
221	STN0513	บ้านท่าคอกพัฒนา		ทุ่งก่อ	เวียงเชียงรุ้ง	เชียงราย	แม่น้ำกก	น้ำแม่กอกตอนล่าง	2,207,934	611,900	19.964722	100.069450	2553	สถานีเตือนภัย	ใช้งานได้	053-166-766	สถานีหลัก	นายทองทิพย์ กุลสุวรรณ	0878196393		
222	STN0514	บ้านป่าสัน		ปงน้อย	คอยหลวง	เชียงราย	แม่น้ำโขง	แม่น้ำโขงตอนบน	2,220,725	611,195	20.080330	100.063490	2553	สถานีเตือนภัย	ใช้งานได้	053-777-112	สถานีหลัก	นายอานนท์ สิบลอย	081-5515841		
223	STN0515	บ้านทุ่งไถ่		คองศิลา	เวียงชัย	เชียงราย	แม่น้ำโขง	แม่น้ำโขงตอนล่าง	2,191,020	608,311	19.812102	100.034161	2553	สถานีเตือนภัย	ใช้งานได้	053-166-766	สถานีหลัก	นายวิฑูรย์ ทวี	0861828760		
224	STN0516	บ้านคองขมกุ		โป่งพ่อง	น้ำแม่ลาว	เชียงราย	แม่น้ำโขง	น้ำแม่ลาว	2,188,942	566,815	19.795179	99.637904	2553	สถานีเตือนภัย	ใช้งานได้	053-166-766	สถานีหลัก	นายดวงแสง เจ้ากุกาไกรศรี	0871897790		
225	STN0517	บ้านห้วยหมากเข็ก		ป่าขาง	เวียงเชียงรุ้ง	เชียงราย	แม่น้ำกก	น้ำแม่กอกตอนล่าง	2,216,375	615,104	20.040800	100.100600	2553	สถานีเตือนภัย	ใช้งานได้	053-166-766	สถานีหลัก	นายสุนทร คำสันทราย	0872320754		
226	STN0518	บ้านห้วยหมากป่าไผ่		แม่ฮ่องสอน	แม่ฟ้าหลวง	เชียงราย	แม่น้ำโขง	น้ำแม่จัน	2,239,369	560,569	20.251050	99.579942	2553	สถานีเตือนภัย	ใช้งานได้	053-777-112	สถานีหลัก	นายอาชีวะ วิชาชาญนทร์	084-3731943		
227	STN0519	บ้านถั่วดำ		ป่าข่าง	พาน	เชียงราย	แม่น้ำวัง	แม่น้ำวังตอนบน	2,154,425	562,725	19.483400	99.597700	2553	สถานีเตือนภัย	ใช้งานได้	053-166-766	สถานีหลัก	นายอุดม คนอ้วน	053163317		
228	STN0520	บ้านขุนปวย		แม่เวิน	แม่วาง	เชียงใหม่	แม่น้ำปิง	น้ำแม่วาง	2,056,968	458,824	18.603199	98.609697	2553	สถานีเตือนภัย	ใช้งานได้	053-465-403	สถานีหลัก	นายทวี มีฤทธิ์	093-9689365		
229	STN0521	บ้านน้ำวู		เมืองคอง	เชียงดาว	เชียงใหม่	แม่น้ำปิง	น้ำแม่แตง	2,148,319	459,636	19.428800	98.615500	2553	สถานีเตือนภัย	ใช้งานได้	053-465-403	สถานีหลัก	นายเลาภูมย์ แซ่หลี	062-2938337,092-9767547		
230	STN0522	บ้านแม่ฮ้อย		แม่ปะ	เชียงดาว	เชียงใหม่	แม่น้ำปิง	แม่น้ำวังตอนบน	2,133,812	499,643	19.298100	98.996600	2553	สถานีเตือนภัย	ใช้งานได้	053-465-403	สถานีหลัก	นายสุวงค์ บุญวงศ์	064-5937553		
231	STN0523	บ้านโป่งปิง		เวียง	ฝาง	เชียงใหม่	แม่น้ำกก	น้ำแม่จัน	2,192,928	530,692	19.832100	99.293100	2553	สถานีเตือนภัย	ใช้งานได้	053-465-403	สถานีหลัก	นายบุญมี เข้มแก้ว	081-7961580		
232	STN0524	บ้านแก้วเรือ		ยั้งมีน	สะเมิง	เชียงใหม่	แม่น้ำปิง	น้ำแม่วาง	2,100,211	458,077	18.994000	98.601700	2553	สถานีเตือนภัย	ใช้งานได้	053-465-403	สถานีหลัก	นายอินคำ ตฤชากรกุล	085-6535006		
233	STN0525	บ้านปางขุม		ยั้งมีน	สะเมิง	เชียงใหม่	แม่น้ำปิง	น้ำแม่จัน	2,105,987	463,088	19.046300	98.649200	2553	สถานีเตือนภัย	ใช้งานได้	053-465-403	สถานีหลัก	นายสมชาย ศรีแก้ว	083-8917536		
234	STN0526	บ้านแม่ชัย (แม่ปะ)		แม่ปะ	เชียงดาว	เชียงใหม่	แม่น้ำปิง	แม่น้ำวังตอนบน	2,134,258	489,316	19.302102	98.898304	2553	สถานีเตือนภัย	ใช้งานได้	053-465-403	สถานีหลัก	นายธิษณ สุทนต์	088-4355706		
235	STN0527	บ้านเขาแคหลวง		แม่โต	แม่ลา	แม่ฮ่องสอน	แม่น้ำสาละวิน	น้ำแม่ลาหลวง	2,054,097	396,402	18.575100	98.018200	2553	สถานีเตือนภัย	ใช้งานได้	053-682-577	สถานีหลัก	นายอาทิตย์ คงบรรณผล	0952588980		
236	STN0528	บ้านแม่ตีบเหนือ		บ้านเกาะ	แม่สะเรียง	แม่ฮ่องสอน	แม่น้ำสาละวิน	น้ำแม่จันตอนล่าง	2,020,294	382,995	18.268933	97.893112	2553	สถานีเตือนภัย	ใช้งานได้	053-682-577	สถานีหลัก	นางอรพรรณ ขมาชัยเรืองฤทธิ์	0988592896		
237	STN0529	บ้านแม่หืองหลวง		โป่งสาร	ป่า	แม่ฮ่องสอน	แม่น้ำสาละวิน	ห้วยเมฆา	2,119,008	454,356	19.163800	98.565900	2553	สถานีเตือนภัย	ใช้งานได้	053-465-403	สถานีหลัก	นางเพชรรัตน์ พงศาพัฒนา	080-1235249,090-4579170		
238	STN0530	บ้านห้วยสะบอก		สันติคีรี	แม่ลาน้อย	แม่ฮ่องสอน	แม่น้ำสาละวิน	น้ำแม่ลาหลวง	2,049,262	409,180	18.532000	98.139500	2553	สถานีเตือนภัย	ใช้งานได้	053-682-577	สถานีหลัก	นายสมศักดิ์ โชติภาคตรกุล	0622528586		
239	STN0531	บ้านกอกหล่ง		แม่ลาน้อย	แม่ลาน้อย	แม่ฮ่องสอน	แม่น้ำสาละวิน	น้ำแม่ลาหลวง	2,068,008	409,073	18.529700	98.138500	2553	สถานีเตือนภัย	ใช้งานได้	053-682-577	สถานีหลัก	นายบุญสม พันธ์บุญมี	0654789351		
240	STN0532	บ้านแม่หลู่		แม่ลาหลวง	แม่ลาน้อย	แม่ฮ่องสอน	แม่น้ำสาละวิน	น้ำแม่จันตอนล่าง	2,043,824	384,579	18.481651	97.906756	2553	สถานีเตือนภัยระดับน้ำ	ใช้งานได้	053-682-577	สถานีหลัก	นางทองทิพย์ กวานจำ	0821834995		
241	STN0533	บ้านสวนป่าห้วยเทียน		เวียงตาล	ห้วยสัตว์	ลำปาง	แม่น้ำวัง	แม่น้ำวังตอนกลาง	2,027,013	526,405	18.332700	99.249900	2553	สถานีเตือนภัย	ใช้งานได้	053-465-403	สถานีหลัก	นายสุรพรหม จิตต์	093-6146985,081-2571601		
242	STN0534	บ้านปางยาว		แม่พริก	แม่พริก	ลำปาง	แม่น้ำวัง	แม่น้ำวังตอนล่าง	1,946,408	496,255	17.604300	98.964700	2553	สถานีเตือนภัย	ใช้งานได้	053-465-403	สถานีหลัก	นายสุวัฒน์ สิงห์คำ	080-7905474,098-7897356		
243	STN0535	บ้านสันติเข็ก		แม่พริก	แม่พริก	ลำปาง	แม่น้ำวัง	น้ำแม่จันตอนล่าง	1,932,913	509,332	17.482300	99.087900	2553	สถานีเตือนภัย	ใช้งานได้	053-465-403	สถานีหลัก	นายอิดิต เต็มวงค์	08-1746-4656		
244	STN0536	บ้านแม่พืด		วังแก้ว	วังเหนือ	ลำปาง	แม่น้ำวัง	แม่น้ำวังตอนบน	2,138,166	564,738	19.336406	99.616328	2553	สถานีเตือนภัย	ใช้งานได้	053-465-403	สถานีหลัก	นางบัวชนง เครืออินตา	085-7077547		
245	STN0537	บ้านแม่แฝด		สะเคียบน้อย	ทุ่งหัวช้าง	ลำพูน	แม่น้ำปิง	น้ำแม่ตี	1,996,138	504,212	18.053800	99.039800	2553	สถานีเตือนภัย	ใช้งานได้	053-465-403	สถานีหลัก	นายจักรพันธ์ อยู่นันท์	08-9886-8260		
246	STN0538	บ้านโพนทรายวรรค์		นาโพธิ์	วังเจ้า	ตาก	แม่น้ำปิง	น้ำแม่จันส่วนที่ 4	1,896,912	510,596	16.725500	99.099400	2553	สถานีเตือนภัย	ใช้งานได้	053-682-577	สถานีหลัก	นายพรหม ทวีลักษณ์	0801702753		
247	STN0539	บ้านท่าทองแดง		นาโพธิ์	วังเจ้า	ตาก	แม่น้ำปิง	คลองสวนหมาก	1,826,905	541,094	16.523700	99.385100	2553	สถานีเตือนภัย	ใช้งานได้	053-682-577	สถานีหลัก	นายวรรณ โห้ริ้วอด	0898391098		
248	STN0547	บ้านห้วยกุ่ม		ทรงธรรม	เมืองกำแพงเพชร	กำแพงเพชร	แม่น้ำปิง	คลองสวนหมาก	1,826,858	540,887	16.523280	99.383162	2553	สถานีเตือนภัย	ใช้งานได้	053-682-577	สถานีหลัก	นายสุนทร ไร่รัตนวุฒิปัญญา	0836267091		
249	STN0583	บ้านนาพ่อน		บ่อหลวง	ฮอด	เชียงใหม่	แม่น้ำสาละวิน	น้ำแม่ติด	2,000,180	431,700	18.089256	98.354510	2554	สถานีเตือนภัย	ใช้งานได้	053-465-403	สถานีหลัก	0	#N/A		
250	STN0584	บ้านคลองลอย		บ่อลัด	ฮอด	เชียงใหม่	แม่น้ำสาละวิน	น้ำแม่ติด	2,006,690	420,410	18.147705	98.247565	2554	สถานีเตือนภัย	ใช้งานได้	053-682-577	สถานีหลัก	นายองอาจ ปัญญาอิน	0931306951		
251	STN0585	บ้านขามแก้ว		อมก๋อย	อมก๋อย	เชียงใหม่	แม่น้ำปิง	น้ำแม่ติ่น	1,974,900	438,090	17.860963	98.415650	2554	สถานีเตือนภัย	ใช้งานได้	053-465-403	สถานีหลัก	นายวิชัย สิงห์แก้ว	08-1169-7773		
252	STN0586	บ้านแม่สันน้อย		แม่ส้าน	ฝาง	เชียงใหม่	แม่น้ำกก	น้ำแม่ฝาง	2,196,790	514,300	19.867186	99.136590	2554	สถานีเตือนภัย	ใช้งานได้	053-465-403	สถานีหลัก	นายสุทัศน์ วงศ์ชัย	08-1992-0496		
253	STN0587	บ้านนมมาน		เมืองแหง	เวียงแหง	เชียงใหม่	แม่น้ำปิง	น้ำแม่ฝาง	2,168,200	456,900	19.608403	98.588984	2554	สถานีเตือนภัย	ใช้งานได้	053-465-403	สถานีหลัก	น.ส.รุ่งนภา ตานานวล	081-0343122		
254	STN0588	บ้านแม่สอ		ป่าแป๋	แม่แตง	เชียงใหม่	แม่น้ำปิง	น้ำแม่ฝาง	2,127,740	463,960	19.242903	98.657078	2554	สถานีเตือนภัย	ใช้งานได้	053-465-403	สถานีหลัก	นายกิติศักดิ์ นาวิน	08-9050-0455,099-9650695		
255	STN0589	บ้านทุ่งโป่งไถ่		บ้านปาง	หาดง	เชียงใหม่	แม่น้ำปิง	น้ำแม่จันส่วนที่ 2	2,074,570	486,560	18.762647	98.872484	2554	สถานีเตือนภัย	ใช้งานได้	053-465-403	สถานีหลัก	นายอิศวรร อินสระ	088-4158994		
256	STN0590	บ้านใหม่ดอนแก้ว		ทาเหนือ	แม่ออน	เชียงใหม่	แม่น้ำปิง	น้ำแม่กวาง	2,069,450	531,870	18.716172	99.302293	2554	สถานีเตือนภัย	ใช้งานได้	053-465-403	สถานีหลัก	นายสารัญญา กั้นทีบุล	08-4894-1361		
257	STN0591	บ้านปางเพน		ป่าเมี่ยง	คดงะเกิด	เชียงใหม่	แม่น้ำปิง	น้ำแม่กวาง	2,102,700	531,800	19.016677	99.302167	2554	สถานีเตือนภัย	ใช้งานได้	053-465-403	สถานีหลัก	นายวิฑูรย์ ขันอินทร์ดี	084-3680048		
258	STN0592	บ้านขุนวาง		แม่เวิน	แม่วาง	เชียงใหม่	แม่น้ำปิง	น้ำแม่จัน	2,059,210	449,450	18.623257	98.520787	2554	สถานีเตือนภัย	ใช้งานได้	053-465-403	สถานีหลัก	นายสุชัย แซ่ยั้ง	062-2514903		
259	STN0593	บ้านแม่สะป๊อก		แม่เวิน	แม่วาง	เชียงใหม่	แม่น้ำปิง	น้ำแม่จัน	2,063,920	462,004	18.666091	98.640048	2554	สถานีเตือนภัย	ใช้งานได้	053-465-403	สถานีหลัก	นายทองสุกรี ปัจฉินทัศนการ	062-1570876,062-1570876		
260	STN0594	บ้านหนองน้ำ		แม่เวิน	แม่วาง	เชียงใหม่	แม่น้ำปิง	น้ำแม่จัน	2,065,430	452,220	18.679537	98.546897	2554	สถานีเตือนภัย	ใช้งานได้	053-465-403	สถานีหลัก	น.ส.ธมลวรรณ เขียวตั้งชูพร,อรุณลักษณ์	097-9473537		
261	STN0595	บ้านหาดส้มปอย		แม่ส้าน	สะเมิง	เชียงใหม่	แม่น้ำปิง	น้ำแม่จัน	2,087,300	459,330	18.877342	98.613871	2554	สถานีเตือนภัย	ใช้งานได้	053-465-403	สถานีหลัก	นายส มิแรง	099-5804661		
262	STN0596	บ้านแม่ลานคำ		ท.สะเมิงใต้	สะเมิง	เชียงใหม่	แม่น้ำปิง	น้ำแม่จัน	2,072,810	469,930	18.746566	98.714729	2554	สถานีเตือนภัย	ใช้งานได้	053-465-403	สถานีหลัก	นายพรสวรรค์ ชัยไพโรจน์สุข	093-2128230		
263	STN0597	บ้านแม่ศึก		แม่ศึก	แม่แจ่ม	เชียงใหม่	แม่น้ำปิง	น้ำแม่จันตอนล่าง	2,051,680	430,900	18.554675	98.345201	2554	สถานีเตือนภัย	ใช้งานได้	053-465-403	สถานีหลัก	นายสมศักดิ์ มูลแก้ว	080-7940122		
264	STN0598	บ้านหัวค้อย		กองซาง	แม่แจ่ม	เชียงใหม่	แม่น้ำปิง	น้ำแม่จันตอนล่าง	2,024,019	432,688	18.304742	98.363065	2554	สถานีเตือนภัย	ใช้งานได้	053-465-403	สถานีหลัก	นายอุ๋น จิระมคุณ	095-4533175		
265	STN0599	บ้านแม่ลอง		บ้านทับ	แม่แจ่ม	เชียงใหม่	แม่น้ำปิง	น้ำแม่จันตอนล่าง	2,038,030	419,680	18.430916	98.239430	2554	สถานีเตือนภัย	ใช้งานได้	053-465-403	สถานีหลัก	น.ส.สุนทร บุญนิตินุฒ	090-8932976		
266	STN0600	บ้านแม่ตูป		โตนเต้า	คดงะเกิด	เชียงใหม่	แม่น้ำปิง	น้ำแม่หาด	1,984,396	480,111	17.947579	98.812086	2554	สถานีเตือนภัย	ใช้งานได้	053-465-403	สถานีหลัก	นายธีรชัย แสนทอง	08-6187-4623		
267	STN0601	บ้านเมื่อนะ		ทศ.เมื่อนะ	เชียงดาว	เชียงใหม่	แม่น้ำปิง	น้ำแม่จันตอนบน	2,183,207	489,643	19.744463	98.901148	2554	สถานีเตือนภัย	ใช้งานได้	053-465-403	สถานีหลัก	นายสุทัศน์ พรหมทอง	085-725384,085-7086093 เมีย		
268	STN0602	บ้านห้วย		ทศ.เมื่อนะ	เชียงดาว	เชียงใหม่	แม่น้ำ														

การตรวจสอบความพร้อมสถานีเตือนภัยน้ำหลาก - ดินถล่ม (Early Warning System) 2563

ส่วนอุทกวิทยาที่ 1-4 สำนักงานทรัพยากรน้ำภาค 1

วันที่สำรวจ 16 เมษายน 2563

ลำดับ	สถานี	บ้าน	หมู่	ตำบล	อำเภอ	จังหวัด	ศูนย์กลาง	ศูนย์กลาง	ระยะทาง	UTM_N	UTM_E	lat_y	long_x	จึงประมาณ	ประเภทสถานี	สภากรทำงาน	เบอร์โทรศัพท์	ประเภทบ้าน	ชื่อผู้	เบอร์ผู้ใช้	หมายเหตุ
271	STN0605	บ้านน้ำแมงฆ		ทศ.ปิจัง	เชียงใหม่	เชียงใหม่	แม่ห้า	แม่ห้า	2,147,580	509,917	19,422,501	99.094464	2554	สถานีเตือนภัย	ใช้งานได้	053-465-403	สถานีหลัก	นายถนอม ศรีมัน	087-1845843		
272	STN0606	บ้านเด่นชัย		ทศ.เมืองนะ	เชียงใหม่	เชียงใหม่	แม่ห้า	แม่ห้า	2,175,770	477,640	19,677,156	98.786676	2554	สถานีเตือนภัย	ใช้งานได้	053-465-403	สถานีหลัก	นางศิโรต ฑิตาวั	093-1316082,053-318310		
273	STN0607	บ้านดินตาตุ		ป่าใหม่	พร้าว	เชียงใหม่	แม่ห้า	แม่ห้า	2,151,111	522,541	19,454,309	99.214756	2554	สถานีเตือนภัย	ใช้งานได้	053-465-403	สถานีหลัก	นายเจริญ ทราชค้า	081-9609571,080-6801900		
274	STN0608	บ้านแม่ตาคี		ห้วยแก้ว	แม่อน	เชียงใหม่	แม่ห้า	แม่ห้า	2,087,700	527,990	18,881,168	99.265750	2554	สถานีเตือนภัย	ใช้งานได้	053-465-403	สถานีหลัก	นางนภัทร กันตยาน	087-5349893		
275	STN0609	บ้านโป่งฟู		คองเต่า	เชียงใหม่	เชียงใหม่	แม่ห้า	แม่ห้า	1,973,850	474,040	17,852,194	98.754980	2554	สถานีเตือนภัย	ใช้งานได้	053-465-403	สถานีหลัก	นายผ่าน โขยะ	098-7651296		
276	STN0610	บ้านหัวแม่คำ		แม่สองใน	แม่ฟ้าหลวง	เชียงใหม่	แม่ห้า	แม่ห้า	2,252,190	549,220	20,367,227	99.471630	2554	สถานีเตือนภัย	ใช้งานได้	053-777-112	สถานีหลัก	นางวราณี แซ่หย	098-7584300		
277	STN0611	บ้านร่องหัวน้ำ		ห้วยซ้อ	เชียงของ	เชียงราย	แม่ฟ้าหลวง	แม่ฟ้าหลวง	2,214,080	631,810	20,018,999	100.260144	2554	สถานีเตือนภัย	ใช้งานได้	053-777-112	สถานีหลัก	นายบรรณ สปิ	089-9539421		
278	STN0612	บ้านหนองเขย		แม่กรณ์	เมืองเชียงราย	เชียงราย	แม่ฟ้าหลวง	แม่ฟ้าหลวง	2,197,800	574,800	19,874,933	99.714492	2554	สถานีเตือนภัย	ใช้งานได้	053-166-766	สถานีหลัก	นายสิริศักดิ์ จะตะ	0821894655		
279	STN0613	บ้านป่าจิมก		แม่กรณ์	เมืองเชียงราย	เชียงราย	แม่ฟ้าหลวง	แม่ฟ้าหลวง	2,194,600	569,900	19,846,198	99.667569	2554	สถานีเตือนภัย	ใช้งานได้	053-166-766	สถานีหลัก	นายรัฐชณะพล เสง	0831524061		
280	STN0614	บ้านห้วยแม่เสียม		ห้วยชมพู	เมืองเชียงราย	เชียงราย	แม่ฟ้าหลวง	แม่ฟ้าหลวง	2,202,200	565,100	19,915,040	99.621997	2554	สถานีเตือนภัย	ใช้งานได้	053-166-766	สถานีหลัก	นายพิเชษฐ์ ้วยือ	0884052241		
281	STN0615	บ้านนางแล		ทต.นางแล	เมืองเชียงราย	เชียงราย	แม่ฟ้าหลวง	แม่ฟ้าหลวง	2,217,100	586,000	20,048,862	99.822371	2554	สถานีเตือนภัย	ใช้งานได้	053-166-766	สถานีหลัก	นายศิระ จะตะ	0988076549		
282	STN0616	บ้านสันติสุข (บ้านกิ่วสลัด)		ป่าตอง	แม่แจ่ม	เชียงใหม่	แม่ฟ้าหลวง	แม่ฟ้าหลวง	2,223,400	560,900	20,106,743	99.582575	2554	สถานีเตือนภัย	ใช้งานได้	053-777-112	สถานีหลัก	นายชินา เบก	080-0335346		
283	STN0617	บ้านห้วยน้ำแก		ทศ.เวียงสร	แม่สร	เชียงใหม่	แม่ฟ้าหลวง	แม่ฟ้าหลวง	2,179,930	551,840	19,714,194	99.494686	2554	สถานีเตือนภัย	ใช้งานได้	053-166-766	สถานีหลัก	นายอภิ โป่ง	0806804661		
284	STN0618	บ้านห้วยชมพู (บ้านป่าทล)		ท่าก้อ	แม่สร	เชียงใหม่	แม่ฟ้าหลวง	แม่ฟ้าหลวง	2,163,100	532,800	19,562,512	99.312704	2554	สถานีเตือนภัย	ใช้งานได้	053-166-766	สถานีหลัก	นางสาวกานินา เยื่อ	0893739420		
285	STN0619	บ้านขุนเมืองงาม		ทศ.ป่าจิว	เวียงป่าเป้า	เชียงใหม่	แม่ฟ้าหลวง	แม่ฟ้าหลวง	2,132,790	551,270	19,288,211	99.487968	2554	สถานีเตือนภัย	ใช้งานได้	053-166-766	สถานีหลัก	นายดวงจันทร์ ทหาร	0850302093		
286	STN0620	บ้านแม่ป่าท		เวียงป่าเป้า	เวียงป่าเป้า	เชียงใหม่	แม่ฟ้าหลวง	แม่ฟ้าหลวง	2,144,200	535,440	19,391,666	99.337518	2554	สถานีเตือนภัย	ใช้งานได้	053-166-766	สถานีหลัก	นายเอกพล ศิริ	0933175158		
287	STN0621	บ้านฟ้าทิพย์ไทย		ต้าดง	เทิง	เชียงใหม่	แม่ฟ้าหลวง	แม่ฟ้าหลวง	2,184,523	646,383	19,750,932	100.397093	2554	สถานีเตือนภัย	ใช้งานได้	053-166-766	สถานีหลัก	นายวิสิทธ์ แซ่ท	0884011372		
288	STN0622	บ้านปางกล้วยคำ		ป่าฝู่	พาน	เชียงใหม่	แม่ฟ้าหลวง	แม่ฟ้าหลวง	2,159,540	569,785	19,529,387	99.665161	2554	สถานีเตือนภัย	ใช้งานได้	053-166-766	สถานีหลัก	นายปัญญา บุญ	0645022599		
289	STN0623	บ้านเวียงสา		สันกลาง	พาน	เชียงใหม่	แม่ฟ้าหลวง	แม่ฟ้าหลวง	2,170,692	570,879	19,630,123	99.676008	2554	สถานีเตือนภัย	ใช้งานได้	053-166-766	สถานีหลัก	นายบุญมี ไซมัน	0941865405		
290	STN0624	บ้านวังโฮ		แม่สองใน	แม่ฟ้าหลวง	เชียงใหม่	แม่ฟ้าหลวง	แม่ฟ้าหลวง	2,243,414	556,847	20,287,715	99.544433	2554	สถานีเตือนภัย	ใช้งานได้	053-777-112	สถานีหลัก	นายอาเชง ยะเท	093-2638591		
291	STN0625	บ้านใหม่เจริญไพร		ฝายวาง	เชียงคำ	พะเยา	แม่ฟ้าหลวง	แม่ฟ้าหลวง	2,145,061	636,758	19,395,095	100.302382	2554	สถานีเตือนภัย	ใช้งานได้	053-166-766	สถานีหลัก	นายบุญรอด โกล	0811652857		
292	STN0626	บ้านสนา		ร่มเย็น	เชียงคำ	พะเยา	แม่ฟ้าหลวง	แม่ฟ้าหลวง	2,159,010	643,942	19,520,617	100.371850	2554	สถานีเตือนภัย	ใช้งานได้	053-166-766	สถานีหลัก	นายถนิต โจน	0857765658		
293	STN0627	บ้านสบ		ทุ่งกล้วย	อูสา	พะเยา	แม่ฟ้าหลวง	แม่ฟ้าหลวง	2,167,848	646,648	19,600,265	100.393314	2554	สถานีเตือนภัย	ใช้งานได้	053-166-766	สถานีหลัก	นายเจริญ อิน	0931744675		
294	STN0628	บ้านใหม่พัฒนา		แม่แจ่ม	ขุนยวม	แม่ฮ่องสอน	แม่ฟ้าหลวง	แม่ฟ้าหลวง	2,083,759	393,631	18,843,004	97.990352	2554	สถานีเตือนภัย	ใช้งานได้	053-682-577	สถานีหลัก	นายสมชาติ สุข	0810320674		
295	STN0629	บ้านเมืองปอง		เมืองปอง	ขุนยวม	แม่ฮ่องสอน	แม่ฟ้าหลวง	แม่ฟ้าหลวง	2,072,605	386,912	18,741,856	97.927222	2554	สถานีเตือนภัย	ใช้งานได้	053-682-577	สถานีหลัก	นายสมจิทธิ์ วา	0843645176		
296	STN0630	บ้านห้วยจี่		ห้วยผา	เมืองแม่ฮ่องสอน	แม่ฮ่องสอน	แม่ฟ้าหลวง	แม่ฟ้าหลวง	2,162,996	395,644	19,559,102	98.005162	2554	สถานีเตือนภัย	ใช้งานได้	053-682-577	สถานีหลัก	นายสุชาติ งาม	0645438373		
297	STN0631	บ้านแม่สุเ		ห้วยผา	เมืองแม่ฮ่องสอน	แม่ฮ่องสอน	แม่ฟ้าหลวง	แม่ฟ้าหลวง	2,159,074	404,893	19,524,127	98.093523	2554	สถานีเตือนภัย	ใช้งานได้	053-682-577	สถานีหลัก	นางจันทร์แก้ว สุข	0857237828		
298	STN0632	บ้านทุ่งมะลำ		ห้วยผา	เมืองแม่ฮ่องสอน	แม่ฮ่องสอน	แม่ฟ้าหลวง	แม่ฟ้าหลวง	2,151,540	395,090	19,455,558	98.000518	2554	สถานีเตือนภัย	ใช้งานได้	053-682-577	สถานีหลัก	นางละออง จันทร์	0921863478		
299	STN0633	บ้านป่าแม่		หมอกจำเป	เมืองแม่ฮ่องสอน	แม่ฮ่องสอน	แม่ฟ้าหลวง	แม่ฟ้าหลวง	2,160,350	387,690	19,534,760	97.929503	2554	สถานีเตือนภัย	ใช้งานได้	053-682-577	สถานีหลัก	นางสาววิมล แซ่	0801276500		
300	STN0634	บ้านหมอกจำเป		หมอกจำเป	เมืองแม่ฮ่องสอน	แม่ฮ่องสอน	แม่ฟ้าหลวง	แม่ฟ้าหลวง	2,149,100	391,220	19,433,304	97.963792	2554	สถานีเตือนภัย	ใช้งานได้	053-682-577	สถานีหลัก	นายเสก สุต	0998311601		
301	STN0635	บ้านชานเมือง		ป่างม	เมืองแม่ฮ่องสอน	แม่ฮ่องสอน	แม่ฟ้าหลวง	แม่ฟ้าหลวง	2,135,748	393,379	19,312,773	97.985103	2554	สถานีเตือนภัย	ใช้งานได้	053-682-577	สถานีหลัก	นางสุจิตรา วิทยา	0897564126		
302	STN0636	บ้านดงห้วย		ป่าโป่ง	สเมย	แม่ฮ่องสอน	แม่ฟ้าหลวง	แม่ฟ้าหลวง	1,998,000	408,100	18,068,679	98.131584	2554	สถานีเตือนภัย	ใช้งานได้	053-682-577	สถานีหลัก	นายเฒ่า วัฒน	0980094957		
303	STN0637	บ้านขุนแม่		ขุนแม่	แม่ฮ่องสอน	แม่ฮ่องสอน	แม่ฟ้าหลวง	แม่ฟ้าหลวง	2,058,500	407,300	18,615,399	98.121266	2554	สถานีเตือนภัย	ใช้งานได้	053-682-577	สถานีหลัก	นายเกียรติชัย ส	0904672608		
304	STN0638	บ้านแม่		แม่	แม่ฮ่องสอน	แม่ฮ่องสอน	แม่ฟ้าหลวง	แม่ฟ้าหลวง	2,032,483	381,614	18,379,004	97.879341	2554	สถานีเตือนภัย	ใช้งานได้	053-682-577	สถานีหลัก	นายประพัชร์ จั	0979926253		
305	STN0639	บ้านเมือง		ป่า	แม่ฮ่องสอน	แม่ฮ่องสอน	แม่ฟ้าหลวง	แม่ฟ้าหลวง	2,165,608	427,329	19,584,117	98.307098	2554	สถานีเตือนภัย	ใช้งานได้	053-682-577	สถานีหลัก	นายถนิตศักดิ์ อ	0956223049		
306	STN0640	บ้านตา		ห้วยโป	เมืองแม่ฮ่องสอน	แม่ฮ่องสอน	แม่ฟ้าหลวง	แม่ฟ้าหลวง	2,107,827	382,260	19,059,866	97.880985	2554	สถานีเตือนภัย	ใช้งานได้	053-682-577	สถานีหลัก	นายประจักษ์ วิ	0956352071		
307	STN0641	บ้านห้วย		ห้วยโป	เมืองแม่ฮ่องสอน	แม่ฮ่องสอน	แม่ฟ้าหลวง	แม่ฟ้าหลวง	2,104,286	393,021	19,028,461	97.983441	2554	สถานีเตือนภัย	ใช้งานได้	053-682-577	สถานีหลัก	นายวิวัฒน์ เต	0871848105		
308	STN0642	บ้านห้วย		แม่	แม่ฮ่องสอน	แม่ฮ่องสอน	แม่ฟ้าหลวง	แม่ฟ้าหลวง	2,069,610	398,280	18,715,378	98.035203	2554	สถานีเตือนภัย	ใช้งานได้	053-682-577	สถานีหลัก	นายชัยสรรพ์ มาณ	0986624631		
309	STN0643	บ้านโป่ง		สเป	แม่ฮ่องสอน	แม่ฮ่องสอน	แม่ฟ้าหลวง	แม่ฟ้าหลวง	2,159,975	418,893	19,532,888	98.226910	2554	สถานีเตือนภัย	ใช้งานได้	053-682-577	สถานีหลัก	น.ส.กรกฎภัตติ มา	0871936954		
310	STN0644	บ้านห้วย		ห้วย	แม่ฮ่องสอน	แม่ฮ่องสอน	แม่ฟ้าหลวง	แม่ฟ้าหลวง	2,128,400	567,130	19,248,074	99.638758	2554	สถานีเตือนภัย	ใช้งานได้	053-465-403	สถานีหลัก	นายเสกสิทธิ์ อย	087-1739848		
311	STN0645	บ้านห้วย		เมือง	แม่ฮ่องสอน	แม่ฮ่องสอน	แม่ฟ้าหลวง	แม่ฟ้าหลวง	2,104,435	554,290	19,031,884	99.515913	2554	สถานีเตือนภัย	ใช้งานได้	053-465-403	สถานีหลัก	นายอัครินทร์ ไช	08-5715-2907		
312	STN0646	บ้านทุ่งกล้วย		บ้าน	เมือง	แม่ฮ่องสอน	แม่ฟ้าหลวง	แม่ฟ้าหลวง	2,037,590	542,307	18,428,040	99.400616	2554	สถานีเตือนภัย	ใช้งานได้	053-465-403	สถานีหลัก	นายเจษฎา สุ	085-7120302		
313	STN0647	บ้านป่า		บ้าน	เมืองแม่ฮ่องสอน	แม่ฮ่องสอน	แม่ฟ้าหลวง	แม่ฟ้าหลวง	2,065,255	550,586	18,677,889	99.479708	2554	สถานีเตือนภัย	ใช้งานได้	053-465-403	สถานีหลัก	นายประจักษ์ ไช	085-7201146,094-4411669		
314	STN0648	บ้านป่า		ทุ่งกว้า	เมืองแม่ฮ่องสอน	แม่ฮ่องสอน	แม่ฟ้าหลวง	แม่ฟ้าหลวง	2,052,794	548,514	18,565,319	99.459756	2554	สถานีเตือนภัย	ใช้งานได้	053-465-403	สถานีหลัก	นายเดชาพร วง	087-1743603,087-3584989		
315	STN0649	บ้านแม่		ทศ.เสริมชัย	เสริมงาม	ลำปาง	แม่ฟ้าหลวง	แม่ฟ้าหลวง	1,982,460	515,910	17,930,113	99.150230	2554	สถานีเตือนภัย	ใช้งานได้	053-465-403	สถานีหลัก	นายศุภกิจ พัน	085-7245011		
316	STN0650	บ้านค		ทศ.เสริมชัย	เสริมงาม	ลำปาง	แม่ฟ้าหลวง	แม่ฟ้าหลวง	1,992,243	515,256	18,018,543	99.144126	2554	สถานีเตือนภัย	ใช้งานได้	053-465-403	สถานีหลัก	นายวิภาส ทา	081-8813066,098-7515596		
317	STN0651	บ้านป่า		วัง	แม่แจ่ม	ลำปาง	แม่ฟ้าหลวง	แม่ฟ้าหลวง	1,996,436	571,323	18,055,320	99.673299	2554	สถานีเตือนภัย	ใช้งานได้	053-465-403	สถานีหลัก	นางพจันต์ สย	087-7879761		
318	STN0652	บ้านค		บ้าน	เมือง	แม่แจ่ม	แม่ฟ้าหลวง	แม่ฟ้าหลวง	2,046,881	544,229	18,511,972	99.419019	2554	สถานีเตือนภัย	ใช้งานได้	053-465-403	สถานีหลัก	นายพรมา นั	083-3210688		
319	STN0653	บ้านทุ่ง		ทศ.เมือหวา	ห้างฉัตร	ลำปาง	แม่ฟ้าหลวง	แม่ฟ้าหลวง	2,018,350	522,900	18,254,443	99.216630	2554	สถานีเตือนภัย	ใช้งานได้	053-465-403	สถานีหลัก	นายณรงค์ โก	087-8304263,080-6738405		
320	STN0654	บ้านค		แม่	แม่แจ่ม	ลำปาง	แม่ฟ้าหลวง	แม่ฟ้าหลวง	1,966,106	485,244	17,782,302	98.860782	2554	สถานีเตือนภัย	ใช้งานได้	053-465-403	สถานีหลัก	นายวิภาส มั	082-4006002		
321	STN0655	บ้านค		นา	แม่แจ่ม	ลำปาง	แม่ฟ้าหลวง	แม่ฟ้าหลวง	1,956,215	494,291	17,692,940	98.946164	2554	สถานีเตือนภัย	ใช้งานได้	053-465-403	สถานีหลัก	นายวิมล ชาติ	08-1165-3788,087-3004407		
322	STN0656	บ้านค		นา	แม่แจ่ม	ลำปาง	แม่ฟ้าหลวง	แม่ฟ้าหลวง	1,953,953	501,240	17,672,501	99.011692	2554	สถานีเตือนภัย	ใช้งานได้	053-465-403	สถานีหลัก	นายพุทธวิทย์ ใจ	096-9542434		

การตรวจสอบความพร้อมสถานีเตือนภัยน้ำหลาก - ดินถล่ม (Early Warning System) 2563

ส่วนอุทกวิทยาที่ 1-4 สำนักงานทรัพยากรน้ำภาค 1

วันที่สำรวจ 16 เมษายน 2563

ลำดับ	สถานี	บ้าน	หมู่	ตำบล	อำเภอ	จังหวัด	หมู่บ้านหลัก	หมู่บ้านสาขา	ระยะทาง	UTM_N	UTM_E	lat_y	long_x	ปีงบประมาณ	ประเภทสถานี	สภากรได้งาน	เบอร์โทรศัพท์	ประเภทบ้าน	ชื่อผู้ผู้	เบอร์ผู้ผู้	หมายเหตุ
325	STN0659	บ้านบุ่ง		ทต.สี่	สี่	ลำพูน	แม่น้ำปิง	น้ำแม่สี่		1,968,315	501,685	17.802317	99.015899	2554	สถานีเตือนภัย	ใช้การได้	053-465-403	สถานีหลัก	นายวิจิต ใจธรรม	08-6180-0602,087-1739644	
326	STN0660	บ้านสิริวิล		แม่ตื่น	สี่	ลำพูน	แม่น้ำปิง	น้ำแม่สี่		1,965,259	491,014	17.955452	98.915138	2554	สถานีเตือนภัย	ใช้การได้	053-465-403	สถานีหลัก	นายบุญชาย สุภาโย	08-5622-2344	
327	STN0661	บ้านยี่เป็ง		ศิริราชูร์	ทพพระ	ตาก	แม่น้ำสาละวิน	ห้วยแม่ละนา		1,816,058	500,815	16.425999	99.007634	2554	สถานีเตือนภัย	ใช้การได้	053-682-577	สถานีหลัก	นายนิวัฒน์ อชาวัฒนกุล	0852674279	
328	STN0662	บ้านขุนห้วยแม่ต้น		แม่ต้น	ท่าสองยาง	ตาก	แม่น้ำสาละวิน	แม่น้ำยมตอนล่าง		1,915,791	421,015	17.326172	98.256681	2554	สถานีเตือนภัย	ใช้การได้	053-682-577	สถานีหลัก	นายไพโรจน์ กัทธามา	0864803411	
329	STN0663	บ้านขุนห้วยแม่ออด		พระธาตุผาแดง	แม่ออด	ตาก	แม่น้ำสาละวิน	แม่น้ำยมตอนล่าง		1,848,270	464,100	16.716919	98.663234	2554	สถานีเตือนภัย	ใช้การได้	053-682-577	สถานีหลัก	น.ส.สุพรรณิชา ยอดแก้วอิสาน	0856043169	
330	STN0664	บ้านขุนห้วยตาก		ท้องฟ้า	บ้านตาก	ตาก	แม่น้ำปิง	แม่น้ำปิงส่วนที่ 4		1,888,900	482,900	17.084410	98.839279	2554	สถานีเตือนภัย	ใช้การได้	053-682-577	สถานีหลัก	ค.ศ.สมเกียรติ วิหาราช	0816049943	
331	STN0665	บ้านสี่chonห้วยทุ่ง		ทุ่งกระจะ	บ้านตาก	ตาก	แม่น้ำปิง	แม่น้ำปิงส่วนที่ 4		1,880,840	488,890	17.011589	98.895619	2554	สถานีเตือนภัย	ใช้การได้	053-682-577	สถานีหลัก	นายธีระพันธ์ สียะ	0819508117	
332	STN0666	บ้านเขื่อนกล		สมอโค่น	บ้านตาก	ตาก	แม่น้ำปิง	แม่น้ำปิงส่วนที่ 4		1,881,331	520,431	17.015963	99.191959	2554	สถานีเตือนภัย	ใช้การได้	053-682-577	สถานีหลัก	นายวินัย ภู่นวล	0881482260	
333	STN0667	บ้านเจดีย์ทะเล		มหาวัน	แม่ออด	ตาก	แม่น้ำสาละวิน	แม่น้ำยมตอนล่าง		1,830,688	467,863	16.558037	98.698781	2554	สถานีเตือนภัย	ใช้การได้	053-682-577	สถานีหลัก	นางจันทร์ สำงศิริ	0899595511	
334	STN0668	บ้านขุนห้วยอนกก		แม่หละ	ท่าสองยาง	ตาก	แม่น้ำสาละวิน	แม่น้ำยมตอนล่าง		1,900,787	439,247	17.191116	98.428671	2554	สถานีเตือนภัย	ใช้การได้	053-682-577	สถานีหลัก	น.ส.รัตนาพร ส่างจะ	0931685825	
335	STN0669	บ้านหนองบัวสามัคคี		โกสัมพดี	โกสัมพดี	กำแพงเพชร	แม่น้ำปิง	คลองวังเจ้า		1,831,600	528,000	16.566334	99.262454	2554	สถานีเตือนภัย	ใช้การได้	053-682-577	สถานีหลัก	นายพิชิต ภัทรหิม	0906723159	
336	STN0670	บ้านบรรลิ่งพัฒนา		คลองน้ำไหล	คลองลาน	กำแพงเพชร	แม่น้ำปิง	แม่น้ำปิงตอนล่าง		1,788,290	532,580	16.174754	99.304775	2554	สถานีเตือนภัย	ใช้การได้	053-682-577	สถานีหลัก	นายประเวศ นาน้อง	0912846117	
337	STN0788	บ้านสองธาร		แม่จันท	แม่จันท	ตาก	แม่น้ำปิง	น้ำแม่เจดียงตอนล่าง		2,041,843	427,310	18.465652	98.311539	2554	สถานีเตือนภัย	ใช้การได้	053-465-403	สถานีหลัก	นายศรควง อากาศประเสริฐ	091-0716361	
338	STN0789	บ้านห้วยโป่งผาคด		แม่เจดีย์ใหม่	เวียงป่าเป้า	เชียงราย	แม่น้ำโขง	น้ำแม่ลาว		2,116,190	544,254	19.138367	99.420082	2554	สถานีเตือนภัย	ใช้การได้	053-166-766	สถานีหลัก	นายเสนอ บุญพิงกุล	0833207328	
339	STN0833	บ้านห้วยโล		แม่แย้ม	แม่แย้ม	แม่ฮ่องสอน	แม่น้ำสาละวิน	แม่น้ำปายตอนล่าง		1,994,000	382,868	18.031313	97.893408	2554	สถานีเตือนภัย	ใช้การได้	053-682-577	สถานีหลัก	นายพระเนตร สุตคนไพโร	0904757745	
340	STN0834	บ้านท่าหินส้ม		เมืองออน	ขุนยวม	แม่ฮ่องสอน	แม่น้ำสาละวิน	แม่น้ำปายตอนล่าง		2,063,420	387,650	18.658987	97.934742	2554	สถานีเตือนภัย	ใช้การได้	053-682-577	สถานีหลัก	นายมานพ สล่ายคสิง	095383101	
341	STN0836	บ้านสามัคคีใหม่		แม่ฟ้าหลวง	แม่ฟ้าหลวง	เชียงราย	แม่น้ำโขง	น้ำแม่จัน		2,238,390	580,059	20.241488	97.766502	2554	สถานีเตือนภัยระยะต้นน้ำ	ใช้การได้	053-777-112	สถานีหลัก	นายนิคม อยู่สืบ	086-9071172	
342	STN0837	บ้านป่าบงบ้านไร่		ป่าตั้ง	แม่จัน	เชียงราย	แม่น้ำโขง	น้ำแม่จัน		2,227,744	589,009	20.144901	99.851662	2554	สถานีเตือนภัยระยะต้นน้ำ	ใช้การได้	053-777-112	สถานีหลัก	นายนคร คำเป็ง	085-5269447	
343	STN0838	บ้านเสอรหนอง		สะสง	แมริ่ม	เชียงใหม่	แม่น้ำปิง	น้ำแม่ริ่ม		2,102,500	487,880	19.015080	98.888335	2554	สถานีเตือนภัยระยะต้นน้ำ	ใช้การได้	053-465-403	สถานีหลัก	นายอำนาจ ตีบพร้อม	082-1810114	
344	STN0839	บ้านโหล่เก่า		แม่ระมาด	แม่ระมาด	ตาก	แม่น้ำสาละวิน	แม่น้ำปายตอนล่าง		1,877,824	449,616	16.983803	98.526704	2554	สถานีเตือนภัยระยะต้นน้ำ	ใช้การได้	053-682-577	สถานีหลัก	นายสิทธิกร ศิธรธรรม	0876712240	
345	STN0840	บ้านใหม่รุ่งเจริญ		บ้านคำ	เมืองงัวป่า	ลำปาง	แม่น้ำวัง	น้ำแม่จัน		2,042,725	549,247	18.474299	99.466456	2554	สถานีเตือนภัยระยะต้นน้ำ	ใช้การได้	053-465-403	สถานีหลัก	นายเจริญศ มิว่าพุ่มตัน	082-8989832	
346	STN0841	บ้านแม่ทาด		ป่าตู่	บ้านไร่	ลำพูน	แม่น้ำปิง	น้ำแม่สี่		2,008,137	488,677	18.162226	98.892942	2554	สถานีเตือนภัยระยะต้นน้ำ	ใช้การได้	053-465-403	สถานีหลัก	นายภาวี ผลิตส์	081-7650796	
347	STN0852	บ้านขุนท่าลิ้ง		ขุนควรว	ปง	พะเยา	แม่ปืม	น้ำแม่กว๋วน		1,113,347	646,276	19.107895	100.390588	2555	สถานีเตือนภัย	ใช้การได้	053-166-766	สถานีหลัก	นายชวลิตพรศักดิ์ สุภา	0879608785	
348	STN0853	บ้านปางหลักหม		ขิม	ปง	พะเยา	แม่ปืม	น้ำแม่ตอนบน		2,138,488	638,512	19.355588	100.318604	2555	สถานีเตือนภัย	ใช้การได้	053-166-766	สถานีหลัก	นายสมชาย เวียงคำ	0871838534	
349	STN0854	บ้านแม่คัม		ผาขี้น้อย	ปง	พะเยา	แม่ปืม	น้ำแม่ตอนบน		2,140,650	646,631	19.354546	100.396045	2555	สถานีเตือนภัย	ใช้การได้	053-166-766	สถานีหลัก	นายสุทิน ศรีสมบัติ	0892302083	
350	STN0855	บ้านนาหมูน		กู่ช้าง	กู่ช้าง	พะเยา	แม่น้ำโขง	น้ำแม่ลาว		2,177,632	642,464	19.688964	100.359171	2555	สถานีเตือนภัย	ใช้การได้	053-166-766	สถานีหลัก	นายวินัย วงศ์ใหญ่	0810272745	
351	STN0856	บ้านหนองเลา		กู่ช้าง	กู่ช้าง	พะเยา	แม่น้ำโขง	น้ำแม่ลาว		2,171,926	642,899	19.637382	100.362885	2555	สถานีเตือนภัย	ใช้การได้	053-166-766	สถานีหลัก	นายเชียน ธนมงคล	0801210997	
352	STN0857	บ้านแม่ต๋อมโน		ลำปางม่วง	เมืองพะเยา	พะเยา	แม่น้ำโขง	น้ำแม่จันตอนล่าง		2,120,582	583,011	19.176836	99.789522	2555	สถานีเตือนภัย	ใช้การได้	053-166-766	สถานีหลัก	นางสุภา ปินดี	0848851500	
353	STN0858	บ้านห้วยข้าวก่ำเหนือ		ห้วยข้าวก่ำ	ขุน	พะเยา	แม่น้ำโขง	แม่น้ำปายตอนล่าง		2,138,164	617,336	19.334007	100.117025	2555	สถานีเตือนภัย	ใช้การได้	053-166-766	สถานีหลัก	นายภักดิ์ ใจคำ	0835165620	
354	STN0859	บ้านน้ำก่อ		ขุนควรว	ปง	พะเยา	แม่ปืม	น้ำแม่กว๋วน		2,123,548	653,646	19.199514	100.461447	2555	สถานีเตือนภัย	ใช้การได้	053-166-766	สถานีหลัก	นางสาวกัญญาภัทร สิมทบ	0936812978	
355	STN0860	บ้านทุ่งทราย		เวียง	เชียงของ	เชียงราย	แม่น้ำโขง	น้ำแม่เจดียงตอนบน		2,240,992	642,783	20.261344	100.367141	2555	สถานีเตือนภัย	ใช้การได้	053-777-112	สถานีหลัก	นายบุญธรรม จองภา	089-2648982	
356	STN0861	บ้านน้ำแม่เหนือ		สวน	เชียงของ	เชียงราย	แม่น้ำโขง	น้ำแม่เจดียงล่าง		2,234,840	643,111	20.205743	100.369794	2555	สถานีเตือนภัย	ใช้การได้	053-777-112	สถานีหลัก	นายณมิต แสนนะ	082-1717928	
357	STN0862	บ้านห้วย		ม่วยาย	เวียงแก่น	เชียงราย	แม่น้ำโขง	น้ำแม่โขงส่วนที่ 2		2,221,691	659,656	20.085658	100.526960	2555	สถานีเตือนภัย	ใช้การได้	053-777-112	สถานีหลัก	นายทอง บุญเจ็ง	080-8499036	
358	STN0863	บ้านคอน		ป่อ	เวียงแก่น	เชียงราย	แม่น้ำโขง	น้ำแม่โขงส่วนที่ 2		2,213,286	655,802	20.010046	100.489394	2555	สถานีเตือนภัย	ใช้การได้	053-777-112	สถานีหลัก	นายวราวุธ สุลาใจ	097-9919754	
359	STN0864	บ้านปางน้ำฮ้าย		ท่าก้อ	แม่อูรว	เชียงราย	แม่น้ำกก	น้ำแม่ลาว		2,155,871	558,509	19.496594	99.557574	2555	สถานีเตือนภัย	ใช้การได้	053-166-766	สถานีหลัก	นายคำอ้าย พวงภักดิ์	ไม่มีสัญญาณ	
360	STN0865	บ้านนาสวรรค์		แม่ยาว	เมืองเชียงาย	เชียงราย	แม่น้ำกก	น้ำแม่กตอนล่าง		2,215,422	562,820	20.035676	99.600671	2555	สถานีเตือนภัย	ใช้การได้	053-166-766	สถานีหลัก	นายซึ้งชัย ปอช้าง	0955738186	
361	STN0866	บ้านคลองงาม		โศคชัย	คอยงสง	เชียงราย	แม่น้ำโขง	น้ำแม่เจดียงตอนบน		2,226,021	624,278	20.127380	100.188961	2555	สถานีเตือนภัย	ใช้การได้	053-777-112	สถานีหลัก	นายบุญถ้ง ศรีพรหม	085-0292346	
362	STN0867	บ้านห้วยดาง		ป่าตั้ง	แม่จัน	เชียงราย	แม่น้ำโขง	น้ำแม่จัน		2,221,246	577,206	20.086696	99.738460	2555	สถานีเตือนภัย	ใช้การได้	053-777-112	สถานีหลัก	นายศุกภิกข์ ปัญโญ	086-1793100	
363	STN0868	บ้านศรีดอนชัย		ป่าแะ	ป่าแดด	เชียงราย	แม่น้ำโขง	น้ำแม่จาง		2,162,288	599,984	19.552929	99.953126	2555	สถานีเตือนภัย	ใช้การได้	053-166-766	สถานีหลัก	นายอนันต์ กติบุญ	0850294986	
364	STN0869	บ้านขุนต้า		ต้นคำ	เทิง	เชียงราย	แม่น้ำโขง	น้ำแม่ลาว		2,189,271	634,533	19.794675	100.284361	2555	สถานีเตือนภัย	ใช้การได้	053-166-766	สถานีหลัก	นายพิชัย แซ่ฟ้า	0636260902	
365	STN0870	บ้านห้วยเอียง		หลายนาง	เวียงแก่น	เชียงราย	แม่น้ำโขง	น้ำแม่โขงส่วนที่ 2		2,232,197	654,405	20.180991	100.477644	2555	สถานีเตือนภัย	ใช้การได้	053-777-112	สถานีหลัก	นายสว่าง บุญอิน	080-7920613	
366	STN0872	บ้านโป่งน้ำร้อนวิ		คอยง	เมืองเชียงาย	เชียงราย	แม่น้ำกก	น้ำแม่กตอนล่าง		2,204,108	571,641	19.932051	99.684564	2555	สถานีเตือนภัย	ใช้การได้	053-166-766	สถานีหลัก	นางวันเพ็ญ เวือนบิน	0878150782	
367	STN0873	บ้านภู่ง		ศรีดอนชัย	เชียงของ	เชียงราย	แม่น้ำโขง	น้ำแม่กตอนล่าง		2,227,182	649,516	20.136074	100.430455	2555	สถานีเตือนภัย	ใช้การได้	053-777-112	สถานีหลัก	นายประยู ไซทอน	089-6345608	
368	STN0874	บ้านแม่สะบัด		ทาสเหล็ก	แม่ทา	ลำพูน	แม่น้ำปิง	น้ำแม่กว๋วน		2,036,078	508,553	18.414779	99.080985	2555	สถานีเตือนภัย	ใช้การได้	053-465-403	สถานีหลัก	นายอดิต ทุ่งศักดิ์	085-7112493	
369	STN0875	บ้านปางผาง		ทากศ	แม่ทา	ลำพูน	แม่น้ำปิง	น้ำแม่กว๋วน		2,023,505	507,329	18.301145	99.069350	2555	สถานีเตือนภัย	ใช้การได้	053-465-403	สถานีหลัก	น.ส.พิมพ์วิภา ยอดเขา	093-1958335	
370	STN0876	บ้านห้วยน้ำพัฒนา		แม่ฮอด	เถิน	ลำปาง	แม่ปืม	น้ำแม่หมอก		1,951,055	540,426	17.645938	99.381117	2555	สถานีเตือนภัย	ใช้การได้	053-465-403	สถานีหลัก	นายชัยชนะ นันทชัย	093-2797933	
371	STN0877	บ้านแม่ถด		แม่ถด	เถิน	ลำปาง	แม่น้ำวัง	น้ำแม่วีตอนล่าง		1,963,407	523,946	17.758285	99.225892	2555	สถานีเตือนภัย	ใช้การได้	053-465-403	สถานีหลัก	นายพิทักษ์ศักดิ์ ชันดี	097-9483595	
372	STN0878	บ้านปางหะ		บ้านหวด	งาว	ลำปาง	แม่ปืม	น้ำแม่จาง		1,920,912	589,314	18.546973	99.846301	2555	สถานีเตือนภัย	ใช้การได้	053-465-403	สถานีหลัก	นายอำเภอ เบ็งเมือง	081-4924600	
373	STN0879	บ้านสันป่า		เสริมกลาง	เสริมงาม	ลำปาง	แม่น้ำวัง	น้ำแม่ต้า		1,998,701	516,140	18.076908	99.152528	2555	สถานีเตือนภัย	ใช้การได้	053-465-403	สถานีหลัก	นายนิพนพงษ์ จันทร์ใจ	088-4135159,090-6712816	
374	STN0880	บ้านทุ่งกวางทอง		ดอนฟ	แม่ทะ	ลำปาง	แม่น้ำวัง	น้ำแม่จาง		2,002,499	568,328	18.110214	99.645832	2555	สถานีเตือนภัย	ใช้การได้	053-465-403	สถานีหลัก	นายเส็งคนด บุญใจ	081-2896594,050-	

การตรวจสอบความพร้อมสถานีเตือนภัยน้ำหลาก - ดินถล่ม (Early Warning System) 2563

ส่วนอุทกวิทยาที่ 1-4 สำนักงานทรัพยากรน้ำภาค 1

วันที่สำรวจ 16 เมษายน 2563

ลำดับ	สถานี	บ้าน	หมู่	ตำบล	อำเภอ	จังหวัด	ศูนย์หลัก	ศูนย์สาขา	ระวาง	UTM_N	UTM_E	lat_y	long_x	jing_brunaman	ประเภทสถานี	สภาพการใช้งาน	เบอร์โทรศัพท์	ประเภทบ้าน	ชื่อผู้	เบอร์ผู้	หมายเหตุ
379	STN0885	บ้านแม่มืดเหนือ		แม่ถดุด	เดิน	ลำปาง	แม่น้ำวัง	แม่น้ำวังตอนล่าง	1,961,225	520,539	17.738137	99.193731	2555	สถานีเตือนภัย	ใช้งานได้	053-465-403	สถานีหลัก	น.ส.จินดา หลวงจีน	087-0241726,093-2693354		
380	STN0886	บ้านนาใหม่		เมืองมาง	แม่ต๋อม	ลำปาง	แม่น้ำวัง	แม่น้ำวังตอนกลาง	2,058,012	573,935	18.611735	99.700848	2555	สถานีเตือนภัย	ใช้งานได้	053-465-403	สถานีหลัก	นางนิง ดั่งเงิ	091-8543143		
381	STN0887	บ้านไร่แพะ		เมืองฉาย	แจ้ห่ม	ลำปาง	แม่น้ำวัง	แม่น้ำวังตอนกลาง	2,058,012	566,052	18.611998	99.626126	2555	สถานีเตือนภัย	ใช้งานได้	053-465-403	สถานีหลัก	นายวิชาญ บุญอิน	087-1875743,054-380487		
382	STN0888	บ้านใหม่พัฒนา1		บ้านร่อง	งาว	ลำปาง	แม่ป๋าย	แม่ป๋ายงาว	2,104,776	582,727	19.034013	99.786146	2555	สถานีเตือนภัย	ใช้งานได้	053-465-403	สถานีหลัก	น.ส.แสงจันทร์ คำหอม	097-9867133		
383	STN0889	บ้านแสนงาย		เมืองงาย	เชิงดาว	เชียงใหม่	แม่ป๋าย	แม่ป๋ายตอนบน	2,153,959	496,237	19.480170	98.964143	2555	สถานีเตือนภัย	ใช้งานได้	053-465-403	สถานีหลัก	นายสุชาติ เลิศวรพล	099-4893409		
384	STN0890	บ้านคันลาน		สบถาย	แม่ต๋อม	เชียงใหม่	แม่ป๋าย	แม่ป๋าย	2,110,107	484,351	19.083805	98.851241	2555	สถานีเตือนภัย	ใช้งานได้	053-465-403	สถานีหลัก	นายบุญทา เทียนวาท	088-8078029		
385	STN0891	บ้านปางป่า		ซี้เหล็ก	แม่ต๋อม	เชียงใหม่	แม่ป๋าย	แม่ป๋ายส่วนที่ 2	2,109,159	490,949	19.075278	98.913966	2555	สถานีเตือนภัย	ใช้งานได้	053-465-403	สถานีหลัก	นายโกธ แสนทวี	081-0301875		
386	STN0892	บ้านสหกรณ์แปลง 5		ป่าตื้น	พริ้ว	เชียงใหม่	แม่ป๋าย	แม่ป๋าย	2,142,483	525,260	19.376303	99.240546	2555	สถานีเตือนภัย	ใช้งานได้	053-465-403	สถานีหลัก	นายเกียรติชัย แสนมี	081-9807863		
387	STN0893	บ้านเปียงหลวง		เวียงหลวง	เวียงแหง	เชียงใหม่	แม่ป๋าย	แม่ป๋ายแม่ต๋อม	2,176,526	460,921	19.683727	98.627156	2555	สถานีเตือนภัย	ใช้งานได้	053-465-403	สถานีหลัก	นายสุรศักดิ์ การะหงษ์	098-4628564		
388	STN0912	บ้านปางเหนือ		ปางตาไว	คลองลาน	กำแพงเพชร	แม่น้ำปิง	แม่น้ำปิงตอนล่าง	1,775,842	533,655	16.062207	99.314654	2555	สถานีเตือนภัยระดับน้ำ	ใช้การไม่ได้	053-682-577	สถานีหลัก	จ.อ.บุญเหลือ เทียนกุ	0892935498		
389	STN0913	บ้านกะเหรี่ยงน้ำตก		คลองลานพัฒนา	คลองลาน	กำแพงเพชร	แม่น้ำปิง	แม่น้ำปิงตอนล่าง	1,783,001	532,813	16.126938	99.306881	2555	สถานีเตือนภัยระดับน้ำ	ใช้การได้	053-682-577	สถานีหลัก	นายวิมล ฤทธิทอง	0896448358		
390	STN0914	บ้านโพธิ์สวรรค์		ปางตาไว	ป่าสักกลาง	กำแพงเพชร	แม่น้ำปิง	แม่น้ำปิงตอนล่าง	1,775,693	541,078	16.060747	99.384051	2555	สถานีเตือนภัย	ใช้การได้	053-682-577	สถานีหลัก	นายมานะ โพธิ์ทอง	0929141688		
391	STN0915	บ้านหมู่ยาว2		ห้วยยิง	พนาจรค้าย	กำแพงเพชร	แม่น้ำปิง	แม่น้ำปิงตอนล่าง	1,861,503	560,393	16.836034	99.566874	2555	สถานีเตือนภัย	ใช้การได้	053-682-577	สถานีหลัก	นางสมไทย บุญญา	0814743524		
392	STN0916	บ้านวัฒนา		ปอ	เวียงแก่น	เชียงราย	แม่ป๋าย	แม่ป๋ายใจส่วนที่ 2	2,205,643	649,976	19.941459	100.433089	2555	สถานีเตือนภัยระดับน้ำ	ใช้การได้	053-777-112	สถานีหลัก	นายสมควร ทวีภักดิ์บุญดี	089-0025618		
393	STN0917	บ้านแพรก		แม่สรวย	แม่สรวย	เชียงราย	แม่ป๋าย	แม่ป๋าย	2,173,170	556,436	19.652980	99.538338	2555	สถานีเตือนภัยระดับน้ำ	ใช้การได้	053-166-766	สถานีหลัก	นางสมหมาย เรือนศรี	0835173808		
394	STN0918	บ้านบงม		เมืองพง	เวียงแหง	เชียงใหม่	แม่ป๋าย	แม่ป๋ายแม่ต๋อม	2,164,679	459,628	19.576642	98.615075	2555	สถานีเตือนภัยระดับน้ำ	ใช้การได้	053-465-403	สถานีหลัก	นายศรีวงศ์ เชื้อพรรณ	080-1253784,093-2238710		
395	STN0919	บ้านแม่เกี		แม่แจ่ม	เชิงดาว	เชียงใหม่	แม่ป๋าย	แม่ป๋ายตอนบน	2,140,527	496,959	19.358783	98.971044	2555	สถานีเตือนภัยระดับน้ำ	ชำรุด	053-465-403	สถานีหลัก	นางบัวผัน คูมา	081-0271873	น้ำแล้งวางจนหน้าจ่อมาตรวจเช็ค	
396	STN0920	บ้านห้วย		แม่ยาว	แม่ยาว	เชียงใหม่	แม่ป๋าย	แม่ป๋าย	2,209,769	542,171	19.984068	99.403101	2555	สถานีเตือนภัย	ใช้การได้	053-465-403	สถานีหลัก	นายโศภ จนโอ	098-9379819		
397	STN0921	บ้านห้วยไคร้		แม่ละ	ฝาง	เชียงใหม่	แม่ป๋าย	แม่ป๋าย	2,190,716	522,972	19.812214	99.219347	2555	สถานีเตือนภัย	ใช้การได้	053-465-403	สถานีหลัก	นายอิศริพันธ์ วันศา	087-1925251		
398	STN0922	บ้านแปะ		จอมทอง	เชียงใหม่	เชียงใหม่	แม่ป๋าย	แม่ป๋ายส่วนที่ 3	2,017,777	457,190	18.248958	98.595039	2555	สถานีเตือนภัยระดับน้ำ	ชำรุด	053-465-403	สถานีหลัก	นายเฉลิม ไชยวรรณ	080-6779417	น้ำแล้งวางจนหน้าจ่อมาตรวจเช็ค	
399	STN0923	บ้านออกเขาทอง		สเมียงใต้	สเมียง	เชียงใหม่	แม่ป๋าย	แม่ป๋าย	2,092,179	470,418	18.921625	98.719068	2555	สถานีเตือนภัยระดับน้ำ	ใช้การได้	053-465-403	สถานีหลัก	นายเส็นม ศิระธา	093-5982052		
400	STN0924	บ้านแม่กาใหม่ใหญ่ท่า		แม่กาษา	แม่ต๋อม	ตาก	แม่น้ำสาย	หัวแม่แตงและ	1,865,888	459,714	16.876107	98.621776	2555	สถานีเตือนภัยระดับน้ำ	ใช้การได้	053-682-577	สถานีหลัก	นายอนตพ ก้องจน	0861109870		
401	STN0925	บ้านศรีวิทยารุ		ซ่งคงเคบ	ท่งพระ	ตาก	แม่น้ำสาย	หัวแม่แตงตอนบน	1,823,914	473,014	16.496865	98.747141	2555	สถานีเตือนภัย	ใช้การได้	053-682-577	สถานีหลัก	นายเฉลียว บุญนิยม	0862034173		
402	STN0926	บ้านโป่งแค		วังประจบ	เมืองตาก	ตาก	แม่ป๋าย	แม่ป๋าย	1,871,447	543,643	16.926296	99.409849	2555	สถานีเตือนภัย	ใช้การได้	053-682-577	สถานีหลัก	นายสุวิทย์ เสือเล็ก	0846206469		
403	STN0927	บ้านลานสา		แม่หัว	เมืองตาก	ตาก	แม่ป๋าย	หัวแม่แตง	1,856,815	503,326	16.794436	99.031213	2555	สถานีเตือนภัย	ใช้การได้	053-682-577	สถานีหลัก	นายพนรัตน์ เห่งเล็ก	0929299695		
404	STN0928	บ้านแม่บ้านฝัก		ตุ๊กคางทุ่ง	เมืองตาก	ตาก	แม่ป๋าย	แม่ป๋ายส่วนที่ 4	1,861,323	527,425	16.835028	99.257424	2555	สถานีเตือนภัย	ใช้การได้	053-682-577	สถานีหลัก	นายสมพงษ์ อิ่มเยี่ยม	0848497046		
405	STN0929	บ้านต้นวันาพิภ		เชียงทอง	วังเจ้า	ตาก	แม่ป๋าย	คลองวังเจ้า	1,837,905	520,078	16.623410	99.188254	2555	สถานีเตือนภัย	ใช้การได้	053-682-577	สถานีหลัก	นางกรรณ ยานแก้ว	0862116014		
406	STN0930	บ้านป่าไร่เหนือ		พระธาตุ	แม่ระมาด	ตาก	แม่น้ำสาย	แม่น้ำสายตอนล่าง	1,875,461	460,971	16.962662	98.633410	2555	สถานีเตือนภัยระดับน้ำ	ใช้การได้	053-682-577	สถานีหลัก	นายชอ บุญทอง	0808065711		
407	STN0931	บ้านกลาง2		เชียงวัน	เชียงวัน	พญา	แม่ป๋าย	แม่ป๋าย	2,089,299	637,988	18.891162	100.309256	2555	สถานีเตือนภัยระดับน้ำ	ใช้การได้	053-166-766	สถานีหลัก	นายอนพงษ์ จันทร์แดง	0833207586		
408	STN0932	บ้านชาน		ขุนควร	ปง	พญา	แม่ป๋าย	แม่ป๋าย	2,118,050	646,156	19.150395	100.389803	2555	สถานีเตือนภัยระดับน้ำ	ใช้การได้	053-166-766	สถานีหลัก	นายสนาด ลุดซิว	0931769820		
409	STN0933	บ้านแม่หาร		บ้านภาค	แม่ละเรียง	แม่ฮ่องสอน	แม่น้ำสาย	แม่น้ำสายตอนล่าง	2,013,807	382,356	18.210277	97.887441	2555	สถานีเตือนภัย	ใช้การได้	053-682-577	สถานีหลัก	นายสมจิต เพียรผลา	0857176775		
410	STN0934	บ้านหนองป่า		แม่ต๋อม	แม่ละเรียง	แม่ฮ่องสอน	แม่น้ำสาย	แม่น้ำสายตอนล่าง	2,007,986	386,436	18.157893	97.926343	2555	สถานีเตือนภัยระดับน้ำ	ใช้การได้	053-682-577	สถานีหลัก	นายภาณุ ดำรงธรรม	0830118995		
411	STN0935	บ้านแม่ลา		ปางมะผ้า	แม่ฮ่องสอน	แม่ฮ่องสอน	แม่น้ำสาย	แม่น้ำสายตอนล่าง	2,166,359	417,662	19.590525	98.214899	2555	สถานีเตือนภัย	ใช้การได้	053-682-577	สถานีหลัก	นายจิรศักดิ์ ปัญญา	0860652648		
412	STN0936	บ้านหนองแป		แม่มาตัง	ปาย	แม่ฮ่องสอน	แม่น้ำสาย	แม่น้ำสายตอนบน	2,142,919	436,268	19.379390	98.393090	2555	สถานีเตือนภัย	ใช้การได้	053-465-403	สถานีหลัก	นางรังษิษฐ์ ชอนี	080-6775323		
413	STN0937	บ้านพุทไธ		นาคควี่	แม่ทะ	ลำปาง	แม่น้ำวัง	แม่แจ่ม	2,004,728	556,314	18.130707	99.532341	2555	สถานีเตือนภัยระดับน้ำ	ใช้การได้	053-465-403	สถานีหลัก	นายณรงค์ วงศ์กับทะ	092-7895294		
414	STN0938	บ้านเกาะทุ่งมาน		ป่าพุทธ	บ้านไร่	ลำพูน	แม่ป๋าย	แม่ป๋าย	2,020,733	481,220	18.276021	98.822322	2555	สถานีเตือนภัยระดับน้ำ	ใช้การได้	053-465-403	สถานีหลัก	นายภาสิด	089-8503279		
415	STN0939	บ้านป่าห		สี	สี	ลำพูน	แม่ป๋าย	แม่ป๋าย	1,965,485	496,956	17.776736	98.971282	2555	สถานีเตือนภัยระดับน้ำ	ใช้การได้	053-465-403	สถานีหลัก	นายประสิทธิ์ ขัดยศ	087-1869445		
416	STN1066	บ้านห้วยชมพู		แม่ต๋อม	แม่ต๋อม	เชียงใหม่	แม่ป๋าย	แม่ป๋ายแม่ต๋อม	2,120,582	492,561	19.178520	98.929245	2558	สถานีเตือนภัย	ใช้การได้	053-465-403	สถานีหลัก	นายคำ กอนเงิน	086-1917764		
417	STN1067	บ้านห้วยดี		ท่งพูนเจิม	แม่ทา	ลำพูน	แม่ป๋าย	แม่แจ่ม	2,031,804	495,867	18.376163	98.960875	2558	สถานีเตือนภัย	ใช้การได้	053-465-403	สถานีหลัก	นางดวงมัย กัมพาทศา	08-2195-0852		
418	STN1073	บ้านแจ้ซ้อน		ห้วยยาบ	บ้านธิ	ลำพูน	แม่ป๋าย	แม่แจ่ม	2,063,259	516,212	18.660399	99.153724	2558	สถานีเตือนภัย	ใช้การได้	053-465-403	สถานีหลัก	นายสมศักดิ์ วงศ์คน	08-2764-0515		
419	STN1076	บ้านใหม่สุขสันต์		แม่ลอม	เทิง	เชียงราย	แม่ป๋าย	แม่น้ำสายตอนล่าง	2,167,428	611,114	19.598781	100.059516	2558	สถานีเตือนภัย	ใช้การได้	053-166-766	สถานีหลัก	นายสม แก้วมาเชิ	0960712833		
420	STN1077	บ้านเนินสมภูม		ห้วยซ้อ	เชียงอง	เชียงราย	แม่ป๋าย	แม่น้ำสายตอนล่าง	2,220,252	631,774	20.074762	100.260245	2558	สถานีเตือนภัย	ใช้การได้	053-777-112	สถานีหลัก	นายอานวย หลวงไชย	061-3215624		
421	STN1084	บ้านโสรกาความ		ป่าตึง	เชิงดาว	เชียงใหม่	แม่ป๋าย	แม่ป๋ายตอนบน	2,148,369	497,819	19.429654	98.979224	2558	สถานีเตือนภัย	ใช้การได้	053-465-403	สถานีหลัก	นายธีรพงษ์ สามผล	085-2001800		
422	STN1090	บ้านป่าห		โหล่ฮอด	พริ้ว	เชียงใหม่	แม่ป๋าย	แม่ป๋าย	2,111,487	519,243	19.096246	99.182937	2558	สถานีเตือนภัย	ใช้การได้	053-465-403	สถานีหลัก	นายชัชฎาลง ชัยมงคล	085-1792635,053-317610		
423	STN1091	บ้านป่าลา		แม่หัวพระ	แม่ต๋อม	เชียงใหม่	แม่ป๋าย	แม่ป๋ายตอนบน	2,113,564	507,225	19.115095	99.068694	2558	สถานีเตือนภัย	ใช้การได้	053-465-403	สถานีหลัก	นายบุญชู ผักกูด	062-0259207,099-2958128,096-868793(กรรยา)		
424	STN1096	บ้านทุ่ง		บ้านเขว	เชียงแสน	เชียงราย	แม่ป๋าย	แม่น้ำสายตอนบน	2,244,238	627,646	20.291739	100.222461	2558	สถานีเตือนภัย	ใช้การได้	053-777-112	สถานีหลัก	นายอาฬร กุลสุทธิ	088-4008281		
425	STN1097	บ้านแม่ลอม		สเมียงเหนือ	สเมียง	เชียงใหม่	แม่ป๋าย	แม่แจ่ม	2,107,104	469,314	19.056495	98.708349	2558	สถานีเตือนภัย	ใช้การได้	053-465-403	สถานีหลัก	นางสาสมร สิทธิ	097-9182357		
426	STN1099	บ้านปางปาคา		แม่ต๋อม	แม่ต๋อม	เชียงใหม่	แม่ป๋าย	แม่แจ่ม	2,096,087	485,509	18.957106	98.862353	2558	สถานีเตือนภัย	ใช้การได้	053-465-403	สถานีหลัก	นายวิสุทธิ อภิบาลานา	088-4096895		
427	STN1100	บ้านปางไม้แดง		บ้านช้าง	แม่ต๋อม	เชียงใหม่	แม่ป๋าย	แม่ป๋ายส่วนที่ 2	2,116,692	485,831	19.143328	98.865262	2558	สถานีเตือนภัย	ใช้การได้	053-465-403	สถานีหลัก	นายเคน พวงแก้ว	082-7612416 ,082-0436290 (กรรยา)		
428	STN1103	บ้านน้ำ		เชิงดาว	เชิงดาว	เชียงใหม่	แม่ป๋าย	แม่ป๋าย	2,144,626	492,716	19.395816	98.930628	2558	สถานีเตือนภัย	ใช้การได้	053-465-403	สถานีหลัก	นายคำวัน อินดิ	088-7888926		
429	STN1104	บ้านป่าสัง		ลางเงือก	คอตตะเกี	เชียงใหม่	แม่ป๋าย	แม่ป๋าย	2,099,624	513,414	18.989080	99.127441	2558	สถานีเตือนภัย	ใช้การได้	053-465-403	สถานีหลัก	นายวิชัย ปันใจ	065-0325790		
430	STN1106	บ้านโฮ้ง		แม่แนว	พริ้ว	เชียงใหม่	แม่ป๋าย	แม่ป๋าย	2,135,966	522,582	19.317439	99.214967	2558	สถานีเตือนภัย	ใช้การได้	053-465-403	สถานีหลัก	นายบัณฑิตซ์ โชษบุรุษย์	08-1029-3361		
431	STN1108	บ้านแม่ต๋อมแดง		เชียงตุง	คอตตะเกี	เชียงใหม่	แม่ป๋าย	แม่ป๋าย	2,089,627	521,207	18.898664	99.201370	2558	สถานีเตือนภัย	ใช้การได้	053-465-403	สถานีหลัก	นายทอง มีนสิน	081-7659370		
432	STN1109	บ้านแม่ลาษา		โหล่ฮอด	พริ้ว	เชียงใหม่	แม่ป๋าย	แม่ป๋าย	2,115,525	522,443	19.132707	99.213405	2558	สถานีเตือนภัย	ใช้การได้	053-465-403	สถานีหลัก	นายครุฑวิ ปันดีไท	085-7059985,091-7434156		

การตรวจสอบความพร้อมสถานีเตือนภัยน้ำหลาก - ดินถล่ม (Early Warning System) 2563

ส่วนอุทกวิทยาที่ 1-4 สำนักงานทรัพยากรน้ำภาค 1

วันที่สำรวจ 16 เมษายน 2563

ลำดับ	สถานี	บ้าน	หมู่	ตำบล	อำเภอ	จังหวัด	ลุ่มน้ำหลัก	ลุ่มน้ำสาขา	ระวาง	UTM_N	UTM_E	lat_y	long_x	ปีงบประมาณ	ประเภทสถานี	สภากรใช้งาน	เบอร์โทรศัพท์	ประเภทบ้าน	ชื่อผู้	เบอร์ผู้	หมายเหตุ
433	STN1110	บ้านแหวนขาว		บ้านเม็ก	คลองสะแก	เชียงใหม่	แม่ห้าปึง	น้ำแม่อวัง	2,096,183	524,602	18.957878	99.2336869	2558	สถานีเตือนภัย	ใช้งานได้	053-465-403	สถานีหลัก	นางเสกสรร คำวณิช	081-0231522,084-3680048		
434	STN1112	บ้านแม่ใจ		บ้านป่า	แม่แดง	เชียงใหม่	แม่ห้าปึง	น้ำแม่อวัง	2,124,158	506,711	19.210852	99.006764	2558	สถานีเตือนภัย	ใช้งานได้	053-465-403	สถานีหลัก	นางสมศรี อภิรักษ์	084-8102640		
435	STN1113	บ้านป่าอื้น		บ้านป่าอื้น	พิริว	เชียงใหม่	แม่ห้าปึง	น้ำแม่อังค	2,143,501	515,854	19.385599	99.150983	2558	สถานีเตือนภัย	ใช้งานได้	053-465-403	สถานีหลัก	นายสมศักดิ์ สิทธิครอง	080-1220782		
436	STN1114	บ้านแม่แพะ		สะเมิงเหนือ	สะเมิง	เชียงใหม่	แม่ห้าปึง	น้ำแม่จาง	2,102,026	468,771	19.010594	98.703269	2558	สถานีเตือนภัย	ใช้งานได้	053-465-403	สถานีหลัก	นายสมชาย อินไชย	081-9525537,062-3082893		
437	STN1115	บ้านอังกาย		ฮ้างมัน	สะเมิง	เชียงใหม่	แม่ห้าปึง	น้ำแม่จาง	2,096,093	455,611	18.956732	98.578363	2558	สถานีเตือนภัย	ใช้งานได้	053-465-403	สถานีหลัก	นายวัฒนา สายเชื่อนสี	085-7212976		
438	STN1116	บ้านพะเยาแม่ใหม่		เจดีย์แม่ครัว	สันทราย	เชียงใหม่	แม่ห้าปึง	น้ำแม่อวัง	2,100,201	499,192	18.994338	98.992323	2558	สถานีเตือนภัย	ใช้งานได้	053-465-403	สถานีหลัก	นายประยงค์ มอยอึ้ง	088-4330215		
439	STN1118	บ้านห้วยทาก		เมืองแหง	เวียงแหง	เชียงใหม่	แม่ห้าปึง	แม่ห้าปึงแดง	2,160,958	462,618	19.543074	98.643656	2558	สถานีเตือนภัย	ใช้งานได้	053-465-403	สถานีหลัก	นายบุญเด่น ดวงจันทร์	081-7249590		
440	STN1119	บ้านเทพาป่า		ทาบสักดุก	แม่ทา	ลำพูน	แม่ห้าปึง	น้ำแม่อวัง	2,043,076	520,069	18.477951	99.190094	2558	สถานีเตือนภัย	ใช้งานได้	053-465-403	สถานีหลัก	นายภาณุภาคย์ คำนาศักดิ์	08-2185-2954		
441	STN1120	บ้านห้วยป่า		ทุ่งข้าวพวง	เชียงดาว	เชียงใหม่	แม่ห้าปึง	แม่ห้าปึงตอนบน	2,163,177	495,383	19.563473	98.955983	2558	สถานีเตือนภัย	ใช้งานได้	053-465-403	สถานีหลัก	นายเติม ชิตหลวง	089-8509940		
442	STN1121	บ้านห้วยทากข้าว		แม่เปิง	พิริว	เชียงใหม่	แม่ห้าปึง	น้ำแม่อังค	2,125,345	520,916	19.221471	99.198991	2558	สถานีเตือนภัย	ใช้งานได้	053-465-403	สถานีหลัก	นายเกษม เป็งศิริ	085-6215791,081-9608260		
443	STN1127	บ้านแม่ปะ		สะเมิงเหนือ	สะเมิง	เชียงใหม่	แม่ห้าปึง	น้ำแม่จาง	2,095,881	473,352	18.955123	98.746881	2558	สถานีเตือนภัย	ใช้งานได้	053-465-403	สถานีหลัก	นายคำณิน ไชยชนะ	083-5648684,083-1562279		
444	STN1129	บ้านแม่โต		บ่อแก้ว	สะเมิง	เชียงใหม่	แม่ห้าปึง	น้ำแม่จาง	2,081,722	460,483	18.826952	98.624929	2558	สถานีเตือนภัย	ใช้งานได้	053-465-403	สถานีหลัก	นายธรรพ์ชัย อุตตะระนัง	088-4246864,089-9980257		
445	STN1130	บ้านศรีบัวบาน		ศรีบัวบาน	เมืองลำพูน	ลำพูน	แม่ห้าปึง	น้ำแม่อวัง	2,048,404	510,306	18.526176	99.097646	2558	สถานีเตือนภัย	ใช้งานได้	053-465-403	สถานีหลัก	นายทองอิน โนนโคตี	09-0472-8542		
446	STN1131	อย.คูดอฝ้ายหลัก		ป่าฝ้ายหลัก	ฝาย	เชียงใหม่	แม่ห้าปึง	น้ำแม่ฝาย	2,216,591	515,132	20.046115	99.144700	2558	สถานีเตือนภัย	ใช้งานได้	053-465-403	สถานีหลัก	นายสิริวัฒน์ คำเมือง	092-6818863		
447	STN1132	บ้านแม่อ้อ		แม่อ้อใน	แม่ฟ้าหลวง	เชียงราย	แม่ห้าปึง	น้ำแม่จาง	2,234,949	566,771	20.210905	99.639160	2558	สถานีเตือนภัย	ใช้งานได้	053-777-112	สถานีหลัก	นายสุวิวัฒน์ ฐิติ	087-1724401		
448	STN1134	บ้านเทียบห้วยมัน		แม่อ้อ	เทิง	เชียงราย	แม่ห้าปึง	แม่ห้าปึงตอนกลาง	2,164,473	608,646	19.572217	100.035815	2558	สถานีเตือนภัย	ใช้งานได้	053-166-766	สถานีหลัก	นายสวัสดิ์ ปัญญาธิ	0643036122		
449	STN1136	บ้านแม่อิน		แม่อิน	สี่	ลำพูน	แม่ห้าปึง	น้ำแม่สี่	1,991,692	487,815	18.013582	98.884889	2558	สถานีเตือนภัย	ใช้งานได้	053-465-403	สถานีหลัก	นายสมทรง ส่าวหลวง	084-0505424		
450	STN1137	บ้านสะก้าย		กึ่งช้าง	แม่แตง	เชียงใหม่	แม่ห้าปึง	แม่ห้าปึงแดง	2,126,753	477,213	19.234176	98.783192	2558	สถานีเตือนภัย	ใช้งานได้	053-465-403	สถานีหลัก	นายสวัสดิ์ วิจารย์	093-2961077	นำหน้าจอมตรวจเช็ค	
451	STN1138	บ้านวงค์ษาพัฒนา		แม่อิน	สี่	ลำพูน	แม่ห้าปึง	น้ำแม่สี่	1,981,901	498,853	17.925119	98.989170	2558	สถานีเตือนภัย	ใช้งานได้	053-465-403	สถานีหลัก	นางสาวปวี ย่อมใจกาท	082-9722437		
452	STN1139	บ้านห้วยฮ้อยห้อย		บ้านห้วย	เชียงแสน	เชียงราย	แม่ห้าปึง	แม่ห้าปึงตอนบน	2,233,629	629,696	20.195756	100.241329	2558	สถานีเตือนภัย	ใช้งานได้	053-777-112	สถานีหลัก	นางเทพพร แซ่เงิน	089-1330857		
453	STN1140	บ้านป่าไผ่		ป่าไผ่	สี่	ลำพูน	แม่ห้าปึง	น้ำแม่สี่	1,976,593	492,160	17.877127	98.925993	2558	สถานีเตือนภัย	ใช้งานได้	053-465-403	สถานีหลัก	นายเสาวริณ รัตอินคำ	06-1365-1071		
454	STN1141	บ้านแม่โค		บ้านแม่โค	แม่แตง	เชียงใหม่	แม่ห้าปึง	น้ำแม่ริมน	2,110,519	466,561	19.087315	98.682125	2558	สถานีเตือนภัย	ใช้งานได้	053-465-403	สถานีหลัก	นายบุญเมือง เกษวุฒิ	062-3083719		
455	STN1142	บ้านแม่ปานนอก		ป่าไผ่	เชียงดาว	เชียงใหม่	แม่ห้าปึง	แม่ห้าปึงตอนบน	2,119,896	503,000	19.443453	99.028580	2558	สถานีเตือนภัย	ใช้งานได้	053-465-403	สถานีหลัก	นายสิริศักดิ์ แซ่จ่าง	09-0753-0965		
456	STN1143	บ้านแม่ตาดน้อย		แม่ตาด	กัลยาณิวัฒนา	เชียงใหม่	แม่ห้าปึง	น้ำแม่แจ่มตอนบน	2,097,017	438,500	18.964641	98.415808	2558	สถานีเตือนภัย	ใช้ได้	053-465-403	สถานีหลัก	นายบุญทอง เสขวรรณ	082-2430521	นำหน้าจอมตรวจเช็ค	
457	STN1145	บ้านศรีบุญเรือง		หนองป่าก่อ	ดอยหลวง	เชียงราย	แม่ห้าปึง	แม่ห้าปึงตอนบน	2,232,006	618,850	20.181795	100.137431	2558	สถานีเตือนภัย	ใช้งานได้	053-777-112	สถานีหลัก	นายอาทิตย์ สายรัตน์	093-2115257		
458	STN1146	บ้านดอย		ดอยซ้อ	ดอยหลวง	เชียงราย	แม่ห้าปึง	แม่ห้าปึงตอนบน	2,226,144	616,592	20.128972	100.115448	2558	สถานีเตือนภัย	ใช้งานได้	053-777-112	สถานีหลัก	นายเสาวริณ กังงาม	098-0047704		
459	STN1147	บ้านแม่แก้วหลัง		ดอยหลวง	แม่ฟ้าหลวง	เชียงราย	แม่ห้าปึง	น้ำแม่จาง	2,249,645	554,394	20.344090	99.521129	2558	สถานีเตือนภัย	ใช้งานได้	053-777-112	สถานีหลัก	นายสิริบุญญา แซ่เฮ้อ	093-0514220		
460	STN1148	บ้านป่าอ้อ		จอมทอนแก้ว	แม่อาว	เชียงราย	แม่ห้าปึง	น้ำแม่ลาว	2,185,494	574,834	19.763732	99.714320	2558	สถานีเตือนภัย	ใช้งานได้	053-166-766	สถานีหลัก	นายเสาวริณ ปัญญาช่วย	0898547574		
461	STN1150	บ้านดงเจริญ		ป่าอ้อดอยชัย	เมืองเชียงราย	เชียงราย	แม่ห้าปึง	น้ำแม่ลาว	2,187,215	585,025	19.778699	99.811669	2558	สถานีเตือนภัย	ใช้งานได้	053-166-766	สถานีหลัก	นายสาคร ศรีสุวรรณ	0871887312		
462	STN1151	บ้านร่องธาร		ศรีดอยดิน	ไชยปราการ	เชียงใหม่	แม่ห้าปึง	น้ำแม่ฝาย	2,175,137	515,418	19.671502	99.147089	2558	สถานีเตือนภัย	ใช้งานได้	053-465-403	สถานีหลัก	ว่าที่ ร.ต.อดิศักดิ์ ยอดอึ้ง	08-4222-3259,053-050166		
463	STN1152	บ้านบุงะ		เขตดอย	แม่ฟ้าหลวง	เชียงราย	แม่ห้าปึง	น้ำแม่จาง	2,244,904	570,743	20.300714	99.677569	2558	สถานีเตือนภัย	ใช้งานได้	053-777-112	สถานีหลัก	นายธรรมสวรรค์ สิริเมธาทรร	098-0770704		
464	STN1153	บ้านแม่จ้อง		ศรีวิชัย	สี่	ลำพูน	แม่ห้าปึง	น้ำแม่สี่	1,993,959	495,267	18.034102	98.955283	2558	สถานีเตือนภัย	ใช้งานได้	053-465-403	สถานีหลัก	นายสติก พ่วงประสิทธิ์	061-6801997		
465	STN1154	บ้านโป่งนก		บ้านสหกรณ์	แม่ออน	เชียงใหม่	แม่ห้าปึง	น้ำแม่จาง	2,079,508	523,983	18.807181	99.227606	2558	สถานีเตือนภัย	ใช้งานได้	053-465-403	สถานีหลัก	นางสวรรค์ ไชยรงค์	080-5033928		
466	STN1155	บ้านกองจากน้อย		สะเมิงใต้	สะเมิง	เชียงใหม่	แม่ห้าปึง	น้ำแม่จาง	2,088,547	466,464	18.888740	98.681580	2558	สถานีเตือนภัย	ใช้งานได้	053-465-403	สถานีหลัก	นายสินทรัพย์ อุทธาษะ	082-1858211		
467	STN1156	บ้านโพนสามัคคี		ป่าไผ่	เชียงดาว	เชียงใหม่	แม่ห้าปึง	แม่ห้าปึงตอนบน	2,158,254	505,818	19.518980	99.055452	2558	สถานีเตือนภัย	ใช้งานได้	053-465-403	สถานีหลัก	นายณรงค์ ไชยพานุ	089-2669571		
468	STN1157	บ้านม่วงคำ		นางเล	เมืองเชียงราย	เชียงราย	แม่ห้าปึง	น้ำแม่กอกตอนล่าง	2,211,855	592,052	20.001198	98.879976	2558	สถานีเตือนภัย	ใช้งานได้	053-166-766	สถานีหลัก	นายศุภวิศ ปินศาลาร	0871368956		
469	STN1158	บ้านตงชน		ธารทอง	พาน	เชียงราย	แม่ห้าปึง	น้ำแม่ลาว	2,178,054	569,565	19.696695	99.663751	2558	สถานีเตือนภัย	ใช้งานได้	053-166-766	สถานีหลัก	นางสุทธิดา เมื่อมูล	0939448792		
470	STN1159	บ้านผางาม		ผางาม	เวียงชัย	เชียงราย	แม่ห้าปึง	แม่ห้าปึงตอนล่าง	2,197,360	609,345	19.869328	100.044407	2558	สถานีเตือนภัย	ใช้งานได้	053-166-766	สถานีหลัก	นายสวัสดิ์ ชัยบุญ	0882546729		
471	STN1161	บ้านก้อทุ่ง		ก้อ	สี่	ลำพูน	แม่ห้าปึง	แม่ห้าปึงส่วนที่ 3	1,948,962	477,685	17.627276	98.789646	2558	สถานีเตือนภัย	ใช้งานได้	053-465-403	สถานีหลัก	นายบุญแสง เขียวชอง	068-3037550,062-3037550 (กรรณ)		
472	STN1162	บ้านวังดิน		วังดิน	สี่	ลำพูน	แม่ห้าปึง	น้ำแม่สี่	1,968,272	494,399	17.801922	98.947151	2558	สถานีเตือนภัย	ใช้งานได้	053-465-403	สถานีหลัก	นายไกรกรรณ์ ถานะชม	093-2439857,053-979600		
473	STN1163	บ้านแม่บอนใต้		บ้านป่า	ทุ่งหัวช้าง	ลำพูน	แม่ห้าปึง	น้ำแม่สี่	1,978,938	509,547	17.898316	99.090131	2558	สถานีเตือนภัย	ใช้งานได้	053-465-403	สถานีหลัก	นายสุวิวัฒน์ คำศิริ	08-1020-9355		
474	STN1167	บ้านมอเสียด		เพชรบูรณ์	โกสัมพีนคร	กำแพงเพชร	แม่ห้าปึง	แม่ห้าปึงส่วนที่ 4	1,830,601	538,904	16.557149	99.364643	2558	สถานีเตือนภัย	ใช้งานได้	053-682-577	สถานีหลัก	นายบุญเยี่ยม ทองลา	0881725768		
475	STN1168	บ้านตะละสะแล		แม่แตง	กัลยาณิวัฒนา	เชียงใหม่	แม่ห้าปึง	น้ำแม่แจ่มตอนบน	2,093,679	442,646	18.934595	98.455287	2558	สถานีเตือนภัย	ใช้งานได้	053-465-403	สถานีหลัก	นายดีชะ แซ่ท้าววิวัฒน์	08-0678-5923		
476	STN1170	บ้านนาเดิม		นาแรง	ป่าซาง	ลำพูน	แม่ห้าปึง	น้ำแม่ปิงส่วนที่ 2	2,025,140	491,348	18.315918	98.918124	2558	สถานีเตือนภัย	ใช้งานได้	053-465-403	สถานีหลัก	นายสุวิวัฒน์ ปัญญาภาค	089-9531174		
477	STN1171	บ้านร่มไทย		ท่าดิน	แม่ฮวย	เชียงใหม่	แม่ห้าปึง	น้ำแม่กอกตอนล่าง	2,218,529	537,692	20.063320	99.360469	2558	สถานีเตือนภัย	ใช้งานได้	053-465-403	สถานีหลัก	นายประเสริฐ ภายทวน	08-9558-6706		
478	STN1172	บ้านต้นไม้อึ้ง		แม่สัด	บ้านคาถา	ตาก	แม่ห้าปึง	แม่ห้าปึงตอนล่าง	1,906,071	526,525	17.239535	99.249512	2558	สถานีเตือนภัย	ใช้งานได้	053-682-577	สถานีหลัก	นายสุชาติ แก้วปิ่น	0929032093		
479	STN1173	บ้านพันธุ		ท่าเมือง	เมืองปาน	ลำปาง	แม่ห้าปึง	น้ำแม่ฮวย	2,092,969	555,356	18.928233	99.525717	2558	สถานีเตือนภัย	ใช้งานได้	053-465-403	สถานีหลัก	นายนิพนธ์ เลียงดี	064-7927043		
480	STN1176	บ้านประเพณี		จางเหนือ	แม่เงา	ลำปาง	แม่ห้าปึง	น้ำแม่ฮวย	2,030,194	594,077	18.359534	99.890464	2558	สถานีเตือนภัย	ใช้งานได้	053-465-403	สถานีหลัก	นายสุวิมล รุฒทอง	080-1286676		
481	STN1177	บ้านผาแดง		ทุ่งชัย	วังเหนือ	ลำปาง	แม่ห้าปึง	แม่ห้าปึงตอนบน	2,124,235	570,980	19.210304	99.675235	2558	สถานีเตือนภัย	ใช้งานได้	053-465-403	สถานีหลัก	นายทอง เสียงเล็ก	090-4675057,061-3041895		
482	STN1179	บ้านมฤค		วังชัย	วังเหนือ	ลำปาง	แม่ห้าปึง	แม่ห้าปึงตอนบน	2,119,121	569,796	19.164130	99.663787	2558	สถานีเตือนภัย	ใช้งานได้	053-465-403	สถานีหลัก	นายสมศักดิ์ คอสน	094-3548942		
483	STN1180	บ้านกัวม		บ่อหลวง	ฮอด	เชียงใหม่	แม่ห้าปึง	แม่ห้าปึง	2,005,665	433,270	18.138879	98.369169	2558	สถานีเตือนภัย	ใช้งานได้	053-465-403	สถานีหลัก	นาย			

การตรวจสอบความพร้อมสถานีเตือนภัยน้ำหลาก - ดินถล่ม (Early Warning System) 2563

ส่วนอุทกวิทยาที่ 1-4 สำนักงานทรัพยากรน้ำภาค 1

วันที่สำรวจ 16 เมษายน 2563

ลำดับ	สถานี	บ้าน	หมู่	ตำบล	อำเภอ	จังหวัด	ศูนย์กลาง	กลุ่มน้ำหลัก	กลุ่มน้ำสาขา	ระหว่าง	UTM_N	UTM_E	lat_y	long_x	ปีงบประมาณ	ประเภทสถานี	สภากรใช้งาน	เบอร์โทรศัพท์	ประเภทบ้าน	ชื่อผู้	เบอร์ผู้	หมายเหตุ
487	STN1195	บ้านต้น		สันดอนแก้ว	แม่ทะ	ลำปาง	แม่เมาะ	แม่เมาะ			1,989,836	553,928	17.996171	99.503938	2558	สถานีเตือนภัย	ใช้งานได้	053-465-403	สถานีหลัก	นางหิวัน ลิ่งหนิ่ม	087-1806424	
488	STN1199	บ้านทุ่ง		สปราง	สปราง	ลำปาง	แม่เมาะ	แม่เมาะ			1,976,266	538,437	17.873848	99.362825	2558	สถานีเตือนภัย	ใช้งานได้	053-465-403	สถานีหลัก	นายอรพรรณ์ ศักดิ์แก้ว	082-0395672	
489	STN1200	บ้านทุ่งตอน		วังเงิน	แม่ทะ	ลำปาง	แม่เมาะ	แม่เมาะ			2,003,634	564,847	18.120580	99.612967	2558	สถานีเตือนภัย	ใช้งานได้	053-465-403	สถานีหลัก	นายโพธิ์ แก้วหนองยาง	08-5344-6763	
490	STN1214	บ้านโป่งแดง		โป่งแดง	เมืองตาก	ตาก	แม่เมาะ	คลองพระกา			1,886,400	528,855	17.061694	99.271171	2558	สถานีเตือนภัย	ใช้งานได้	053-682-577	สถานีหลัก	นายมาธา อ่อนพรม	0958037911	
491	STN1219	บ้านแม่เกิด		ทุ่งงาม	เสริมงาม	ลำปาง	แม่เมาะ	แม่เมาะ			2,000,535	528,768	18.093353	99.271891	2558	สถานีเตือนภัย	ใช้งานได้	053-465-403	สถานีหลัก	นายจันทร์ ก่อแก่น	095-1340576	
492	STN1222	บ้านแม่เชียงรายบน		พระบาทวังตวง	แม่พริก	ลำปาง	แม่เมาะ	แม่เมาะ			1,919,588	515,429	17.361821	99.145232	2558	สถานีเตือนภัย	ใช้งานได้	053-465-403	สถานีหลัก	นายประจวบ นาค	06-1373-2800	
493	STN1223	บ้านแมลงเหนือ		ร้องตะเคา	วังเหนือ	ลำปาง	แม่เมาะ	แม่เมาะ			2,098,148	561,722	18.974856	99.586337	2558	สถานีเตือนภัย	ใช้งานได้	053-465-403	สถานีหลัก	นายปัญญา รศมอม	089-5537815,080-9061886	
494	STN1224	บ้านแม่วนได้		โป่งทุ่ง	ดอยเต่า	เชียงใหม่	แม่เมาะ	แม่เมาะ			1,978,410	479,211	17.893466	98.803741	2558	สถานีเตือนภัย	ใช้งานได้	053-465-403	สถานีหลัก	นายปิยะพงษ์ ฉาน	098-0099413	
495	STN1225	บ้านแมือบ		บ้านกิว	แม่ทะ	ลำปาง	แม่เมาะ	แม่เมาะ			1,993,454	558,945	18.028741	99.556890	2558	สถานีเตือนภัย	ใช้งานได้	053-465-403	สถานีหลัก	นายณรงค์ ไชยชนุกู	09-72213389, 093-2814653	
496	STN1228	บ้านลานตากสูง		น้ำร้อน	เมืองตาก	ตาก	แม่เมาะ	แม่เมาะ			1,866,869	520,160	16.885236	99.189282	2558	สถานีเตือนภัย	ใช้งานได้	053-682-577	สถานีหลัก	นายณรงค์ โจิตี	0863114174	
497	STN1232	บ้านวังโป่ง		วังใต้	วังเหนือ	ลำปาง	แม่เมาะ	แม่เมาะ			2,111,695	565,056	19.097161	99.618460	2558	สถานีเตือนภัย	ใช้งานไม่ได้	053-465-403	สถานีหลัก	นายสุธรรม สุยาของ	093-2843528	
498	STN1234	บ้านสันยเหนือ		ห้วย	สปราง	ลำปาง	แม่เมาะ	แม่เมาะ			1,979,689	544,063	17.904681	99.416002	2558	สถานีเตือนภัย	ชำรุด	053-465-403	สถานีหลัก	นายสมศักดิ์ คำแดง	08-5712-9710	บ้านแมลงเหนือและบ้านจอมทอง
499	STN1240	บ้านหนองหม่น		หนองหม่น	ห้างฉัตร	ลำปาง	แม่เมาะ	แม่เมาะ			2,027,435	542,255	18.336259	99.399912	2558	สถานีเตือนภัย	ใช้งานได้	053-465-403	สถานีหลัก	นายอชชา ภูวัง	093-1361005,089-9627293	
500	STN1248	บ้านแม่ลับขวา*		แม่ลับ	งาว	ลำปาง	แม่เมาะ	แม่เมาะ			2,057,750	609,950	18.607787	100.042193	2558	สถานีเตือนภัยระดับน้ำ	ชำรุด	053-465-403	สถานีหลัก	นายองกต สุธรรม	084-8077263	ชื่อสะพาน
501	STN1252	บ้านใหม่พัฒนา		เจ็ดชัย	เมืองปาน	ลำปาง	แม่เมาะ	แม่เมาะ			2,085,131	552,984	18.857460	99.502980	2558	สถานีเตือนภัย	ใช้งานได้	053-465-403	สถานีหลัก	นายฉวีภาสตร์ สุวรรณวิชัย	097-9867133	
502	STN1253	บ้านใหม่สามัคคี2		ยกกระบัตร	สามเงา	ตาก	แม่เมาะ	แม่เมาะ			1,911,051	505,983	17.284698	99.056294	2558	สถานีเตือนภัย	ใช้งานได้	053-682-577	สถานีหลัก	นายก้องจิต ทัพวงศ์	0815399635	
503	STN1254	บ้านช้าง		วังแก้ว	วังเหนือ	ลำปาง	แม่เมาะ	แม่เมาะ			2,132,682	566,421	19.286793	99.632160	2558	สถานีเตือนภัย	ใช้งานได้	053-465-403	สถานีหลัก	นายจักร์ เกิดกุล	091-3024108	
504	STN1255	บ้านศาลาน		วังจันทร์	สามเงา	ตาก	แม่เมาะ	แม่เมาะ			1,910,287	514,605	17.277752	99.137413	2558	สถานีเตือนภัย	ใช้งานได้	053-682-577	สถานีหลัก	น.ส.ปนัดดา พิฆาทรู	0932738235	
505	STN1256	บ้านห้วยป่าเส้า		วังเหนือ	วังเหนือ	ลำปาง	แม่เมาะ	แม่เมาะ			2,122,123	564,699	19.191428	99.615416	2558	สถานีเตือนภัย	ใช้งานได้	053-465-403	สถานีหลัก	นายอุดม คำสิทธิ์	085-1272657	
506	STN1257	บ้านทุ่งขาม		ใหม่พัฒนา	เกาะคา	ลำปาง	แม่เมาะ	แม่เมาะ			2,017,171	533,476	18.243647	99.316658	2558	สถานีเตือนภัย	ใช้งานได้	053-465-403	สถานีหลัก	นายภัทรพล เลิศท้าว	087-1907619	
507	STN1259	บ้านนาบาย		หัวเสือ	แม่ทะ	ลำปาง	แม่เมาะ	แม่เมาะ			2,006,256	575,494	18.143931	99.713698	2558	สถานีเตือนภัย	ใช้งานได้	053-465-403	สถานีหลัก	นายบุญเลิศ วงศ์จิรา	06-1275-8797, 095-9634006	
508	STN1260	บ้านปางปอ		เสริมขวา	เสริมงาม	ลำปาง	แม่เมาะ	แม่เมาะ			2,004,634	521,906	18.130482	99.207081	2558	สถานีเตือนภัย	ใช้งานได้	053-465-403	สถานีหลัก	นายสมศักดิ์ นวลละออ	09-8772-2375	
509	STN1263	บ้านยาวโฮงนอก		แม่อิส	บ้านตาก	ตาก	แม่เมาะ	แม่เมาะ			1,897,555	515,846	17.159040	99.148994	2558	สถานีเตือนภัย	ใช้งานได้	053-682-577	สถานีหลัก	นายสมิธ จงวรรณ	0930350881	
510	STN1264	บ้านสันเต็น		สบป่าด	แม่เงา	ลำปาง	แม่เมาะ	แม่เมาะ			2,020,258	583,528	18.270178	99.790215	2558	สถานีเตือนภัย	ใช้งานได้	053-465-403	สถานีหลัก	นางณิชา ดันดีอ๊าโพ	086-4216239	
511	STN1265	บ้านสบป่าด		สบป่าด	แม่เงา	ลำปาง	แม่เมาะ	แม่เมาะ			2,018,119	580,744	18.250954	99.763794	2558	สถานีเตือนภัย	ใช้งานได้	053-465-403	สถานีหลัก	นายวิมล ท้ายช้อย	086-1169051	
512	STN1266	บ้านหนองเชียงคา		ยกกระบัตร	สามเงา	ตาก	แม่เมาะ	แม่เมาะ			1,917,807	505,334	17.345768	99.050204	2558	สถานีเตือนภัย	ใช้งานได้	053-682-577	สถานีหลัก	นายโปรด แฉ่มแนบ	0821734337	
513	STN1268	บ้านเหล่าทุ่ง		อวนแก้ว	ห้างฉัตร	ลำปาง	แม่เมาะ	แม่เมาะ			2,034,145	537,212	18.396999	99.352307	2558	สถานีเตือนภัย	ใช้งานได้	053-465-403	สถานีหลัก	นายสมิธ อุ่นเมือง	084-3708254,062-3099860	
514	STN1269	บ้านห้วยก๊อด		ร้องตะเคา	วังเหนือ	ลำปาง	แม่เมาะ	แม่เมาะ			2,105,005	564,223	19.036747	99.610320	2558	สถานีเตือนภัย	ใช้งานได้	053-465-403	สถานีหลัก	นายบุญภุมกา มุ่งตรง	084-9504523	
515	STN1271	บ้านไร่ท่าตะกู		หนองบัวเหนือ	เมืองตาก	ตาก	แม่เมาะ	แม่เมาะ			1,874,033	504,342	16.950079	99.040781	2558	สถานีเตือนภัย	ใช้งานได้	053-682-577	สถานีหลัก	น.ส.ร่ายเมธ ภัทธี	0869856102	
516	STN1272	บ้านใหม่ราษฎร์		เทพพระ	เทพพระ	ตาก	แม่เมาะ	แม่เมาะ			1,810,048	463,906	16.371397	98.662017	2558	สถานีเตือนภัย	ใช้งานได้	053-682-577	สถานีหลัก	นายวิฑูรย์ ศิริคำม	0931756001	
517	STN1273	บ้านห้วยขี้ใหม่		แม่เงา	แม่เงา	ตาก	แม่เมาะ	ห้วยแม่เงา			1,866,314	455,083	16.879873	98.578290	2558	สถานีเตือนภัย	ใช้งานได้	053-682-577	สถานีหลัก	นายวิโรจน์ เรือนเครือ	0878441734	
518	STN1274	บ้านห้วยขี้		มหานัน	แม่อิส	ตาก	แม่เมาะ	แม่เมาะ			1,830,666	462,005	16.557752	98.643876	2558	สถานีเตือนภัย	ใช้งานได้	053-682-577	สถานีหลัก	นายวิศักดิ์ นิยมวรภูมิ	0845782074	
519	STN1275	บ้านห้วยหินฝน		แม่ปะ	แม่อิส	ตาก	แม่เมาะ	แม่เมาะ			1,853,268	462,114	16.762068	98.644521	2558	สถานีเตือนภัย	ใช้งานได้	053-682-577	สถานีหลัก	นายสุวรรณ กรณสันธิ์	0895678421	
520	STN1276	บ้านห้วยแห้ง		ชะเนงะเจือ	แม่เงา	ตาก	แม่เมาะ	แม่เมาะ			1,891,037	438,222	17.102959	98.419306	2558	สถานีเตือนภัย	ใช้งานได้	053-682-577	สถานีหลัก	นายทรงจักร จินา	0898231350	
521	STN1277	บ้านตลุกป่าดล		โป่งแดง	เมืองตาก	ตาก	แม่เมาะ	คลองพระกา			1,878,024	529,109	16.985977	99.273449	2558	สถานีเตือนภัย	ใช้งานได้	053-682-577	สถานีหลัก	นายสะอาด ขันเขียว	0862106239	
522	STN1278	บ้านทหารผ่านศึก		รวมไทยพัฒนา	เทพพระ	ตาก	แม่เมาะ	แม่เมาะ			1,812,511	478,091	16.393834	98.794821	2558	สถานีเตือนภัย	ใช้งานได้	053-682-577	สถานีหลัก	นางนิ่ม เอี่ยมสะอาด	0982191399	
523	STN1279	บ้านหนองชะแลง		คาบกค	บ้านตาก	ตาก	แม่เมาะ	แม่เมาะ			1,879,756	510,808	17.001791	99.101539	2558	สถานีเตือนภัย	ใช้งานได้	053-682-577	สถานีหลัก	นายพีระภรต ช่างดี	0896429973	
524	STN1280	บ้านไทยสามัคคี		แม่กาษา	แม่อิส	ตาก	แม่เมาะ	ห้วยแม่เงา			1,856,487	456,907	16.791072	98.595605	2558	สถานีเตือนภัย	ใช้งานได้	053-682-577	สถานีหลัก	นายมงคล คำปือ	0848160807	
525	STN1281	บ้านน้ำดีคง(หนองบึกกก)		โป่งแดง	เมืองตาก	ตาก	แม่เมาะ	คลองพระกา			1,894,032	526,685	17.130709	99.250871	2558	สถานีเตือนภัย	ใช้งานได้	053-682-577	สถานีหลัก	นายถมอม สีชะ	0806859523	
526	STN1282	บ้านป่าก่ห้วยแม่ปะ		แม่ปะ	แม่อิส	ตาก	แม่เมาะ	แม่เมาะ			1,853,085	449,543	16.760177	98.526575	2558	สถานีเตือนภัย	ใช้งานได้	053-682-577	สถานีหลัก	นายประจักษ์ สิทธิประเสริฐ	0916174001	
527	STN1283	บ้านเกาะเจือ		เทพพระ	แม่เงา	ตาก	แม่เมาะ	แม่เมาะ			1,813,207	471,558	16.400058	98.733630	2558	สถานีเตือนภัย	ใช้งานได้	053-682-577	สถานีหลัก	นายไชยันท์ ธงชัยพันธุ์	0987845961	
528	STN1284	บ้านผาสด3		แม่กุ	แม่อิส	ตาก	แม่เมาะ	แม่เมาะ			1,838,335	457,691	16.627004	98.603300	2558	สถานีเตือนภัย	ใช้งานได้	053-682-577	สถานีหลัก	นายสิริน กัมพะวงศ์	0856027518	
529	STN1285	บ้านมหาวัน		มหาวัน	แม่อิส	ตาก	แม่เมาะ	แม่เมาะ			1,832,868	456,748	16.577567	98.594562	2558	สถานีเตือนภัย	ใช้งานได้	053-682-577	สถานีหลัก	นายวีระพงษ์ ปัญญาวงศา	0806877557	
530	STN1286	บ้านแม่อิส		วาวสวย	เทพพระ	ตาก	แม่เมาะ	แม่เมาะ			1,803,846	470,542	16.315422	98.724234	2558	สถานีเตือนภัย	ใช้งานได้	053-682-577	สถานีหลัก	นางศิริรัตน์ ศิรินพรสมค์	0979692054	
531	STN1287	บ้านรวมไทยพัฒนาที่ 8		รวมไทยพัฒนา	เทพพระ	ตาก	แม่เมาะ	แม่เมาะ			1,817,076	480,805	16.435125	98.820199	2558	สถานีเตือนภัย	ใช้งานได้	053-682-577	สถานีหลัก	นายสดี วันนัน	0851642455	
532	STN1291	บ้านแม่ตึ๊ด		ดอยตุง	จอมทอง	เชียงใหม่	แม่เมาะ	แม่เมาะ			2,044,030	469,991	18.486378	98.668378	2558	สถานีเตือนภัย	ใช้งานได้	053-465-403	สถานีหลัก	นายวิชัย สุทธิชัย	086-1828961,062-3022443	
533	STN1292	บ้านหม้อ		บ้านหลวง	จอมทอง	เชียงใหม่	แม่เมาะ	แม่เมาะ			2,044,030	469,991	18.486378	98.668378	2558	สถานีเตือนภัย	ใช้งานได้	053-465-403	สถานีหลัก	นายวิชัย สุทธิชัย	086-1828961,062-3022443	
534	STN1293	บ้านห้วยกั้ง		แม่อิส	จอมทอง	เชียงใหม่	แม่เมาะ	แม่เมาะ			2,022,990	460,986	18.296147	98.630847	2558	สถานีเตือนภัย	ใช้งานได้	053-465-403	สถานีหลัก	นายนิกร บุญรักษา	089-5566918,062-1787302	
535	STN1294	บ้านแมวก		โพธิ์หิน	เกาะคา	ลำปาง	แม่เมาะ	แม่เมาะ			2,012,133	534,846	18.198090	99.329531	2558	สถานีเตือนภัย	ใช้งานได้	053-465-403	สถานีหลัก	นายสวาท โสชา	086-1956634	
536	STN1304	บ้านบักวัว		ป่าด	แม่อิส	เชียงราย	แม่เมาะ	แม่เมาะ			2,171,362	550,454	19.636804	99.481229	2558	สถานีเตือนภัย	ใช้งานได้	053-166-766	สถานีหลัก	นายพริชญ์ นามแสง	0932561891	
537	STN1305	บ้านแม่พาย		ออย	ปง	พะเยา	แม่เมาะ	แม่เมาะ			2,130,866	638,287	19.266739	100.315912	2558	สถานีเตือนภัย	ใช้งานได้	053-166-766	สถานีหลัก	นายบุญสดี โนนจิต	0871763939	
538	STN1306	บ้านตะ		คว	ปง	พะเยา	แม่เมาะ	แม่เมาะ			2,118,561	637,448	19.155619	100.307051	2558	สถานีเตือนภัย	ใช้งานได้	053-166-766	สถานีหลัก	นายอัฐพล คำคำ	0843730073	
539	STN1308	บ้านปางมกตา (บ้านห้วยทราย)		แม่เจดีย์	เวียงป่าเป้า	เชียงราย	แม่เมาะ	แม่เมาะ			2,114,991	536,209	19.127683	99.344291	2558	สถานีเตือนภัย	ใช้งานได้	053-166-766	สถานีหลัก	นายยุทธ ภูอิน	0837518983	
540	STN1309	บ้านร้อง		แม่เจดีย์ใหม่	เวียงป่าเป้า	เชียงราย	แม่เมาะ	แม่เมาะ			2,118,930	554,668	19.126868	99.519914	2558	สถานีเตือนภัย	ใช้งานได้	053-166-766	สถานีหลัก	นายโกวิท กวีชัย	0848060569	

การตรวจสอบความพร้อมสถานีเตือนภัยน้ำหลาก - ดินถล่ม (Early Warning System) 2563

ส่วนอุทกวิทยาที่ 1-4 สำนักงานทรัพยากรน้ำภาค 1

วันที่สำรวจ 16 เมษายน 2563

ลำดับ	สถานี	บ้าน	หมู่	ตำบล	อำเภอ	จังหวัด	ผู้นำหลัก	ผู้นำสาขา	ระวาง	UTM_N	UTM_E	lat_y	long_x	ปีงบประมาณ	ประเภทสถานี	สภาวะการใช้งาน	เบอร์โทรศัพท์	ประเภทบ้าน	ชื่อผู้ผู้	เบอร์ผู้ผู้	หมายเหตุ
541	STN1315	บ้านแม่ทะลาย		พระธาตุช้างค้ำ	จุน	พะเยา	แม่บัวใจ	แม่บัวอิดตอนกลาง	2,129,761	625,237	19,257606	100.191680	2558	สถานีเตือนภัย	ใช้งานได้	053-166-766	สถานีหลัก	นายศิริจันทร์ อุบลรูป	0811677160		
542	STN1316	บ้านแม่วิชาัง		พระธาตุช้างค้ำ	จุน	พะเยา	แม่บัวใจ	แม่บัวอิดตอนกลาง	2,132,442	628,674	19,281614	100.224559	2558	สถานีเตือนภัย	ใช้งานได้	053-166-766	สถานีหลัก	นายศักดิ์ ตุมราฐ	0613198992		
543	STN1318	บ้านศาลาต		พระบาท	เมืองลำปาง	ลำปาง	แม่บัววัง	น้ำแม่จาง	2,016,965	563,063	18,241118	99,596513	2558	สถานีเตือนภัย	ใช้งานได้	053-465-403	สถานีหลัก	นายอัครทอง ทองพิชัย	08-9835-2376		
544	STN1319	บ้านแม่ปะทะ		แม่ปะ	เดิน	ลำปาง	แม่บัววัง	แม่บัวอิดตอนล่าง	1,949,972	528,582	17,636334	99,269444	2558	สถานีเตือนภัย	ใช้งานได้	053-465-403	สถานีหลัก	นางกัญญา สัมพันธ์	089-9943055		
545	STN1320	บ้านนารีน		ผาเงี	แม่พริก	ลำปาง	แม่บัววัง	แม่บัวอิดตอนล่าง	1,943,106	508,453	17,574440	99,079660	2558	สถานีเตือนภัย	ใช้งานได้	053-465-403	สถานีหลัก	นายสุเทพ แก้วสุริวงษ์	08-6017-2966		
546	STN1322	บ้านแม่แก้วเหนือ		แม่อ้อ	พาน	เชียงราย	แม่บัวใจ	แม่บัวงุ	2,174,214	587,671	19,661275	99,836315	2558	สถานีเตือนภัย	ใช้งานได้	053-166-766	สถานีหลัก	นายบุญนึก ออกรวง	0815599075		
547	STN1327	บ้านสักพัฒนา		หรงสัน	จุน	พะเยา	แม่บัวใจ	แม่บัวอิดตอนกลาง	2,159,493	615,025	19,526861	100.096320	2558	สถานีเตือนภัย	ใช้งานได้	053-166-766	สถานีหลัก	นายชัย โนนชัย	0956841208		
548	STN1328	บ้านสันทราย		หรงสัน	จุน	พะเยา	แม่บัวใจ	แม่บัวอิดตอนกลาง	2,153,817	614,849	19,475586	100.094297	2558	สถานีเตือนภัย	ใช้งานได้	053-166-766	สถานีหลัก	นายสวัสดิ์ ฮนแสงระเดีรุ	0811677336		
549	STN1329	บ้านตันตอง		พิชัย	เมืองลำปาง	ลำปาง	แม่บัววัง	แม่บัวอิดตอนกลาง	2,027,703	559,898	18,338258	99,566892	2558	สถานีเตือนภัย	ใช้งานได้	053-465-403	สถานีหลัก	นายนิกร ตัวคำฟู	08-3481-8266 ,080-4949413		
550	STN1330	บ้านท่าอุตร		แม่ปะ	เดิน	ลำปาง	แม่บัววัง	แม่บัวอิดตอนล่าง	1,954,827	533,114	17,680154	99,312242	2558	สถานีเตือนภัย	ใช้งานได้	053-465-403	สถานีหลัก	นางกรองทิพย์ ปัญญาวัฒน์	08-7977-6554		
551	STN1331	บ้านน้ำดิบ		แม่ะ	เดิน	ลำปาง	แม่บัววัง	แม่บัวอิดตอนล่าง	1,931,041	520,637	17,465304	99,194364	2558	สถานีเตือนภัย	ใช้งานได้	053-465-403	สถานีหลัก	นางสาวพิมพ์ภา กลางสิน	08-5627-9658		
552	STN1332	บ้านปางกุ่ม		แม่ปะ	เดิน	ลำปาง	แม่บัววัง	แม่บัวอิดตอนล่าง	1,957,864	538,828	17,707512	99,366176	2558	สถานีเตือนภัย	ใช้งานได้	053-465-403	สถานีหลัก	นายอำนาจ ประโยค	08-8414-9820		
553	STN1334	บ้านจำฝักกุก		แม่อ้อ	พาน	เชียงราย	แม่บัวใจ	แม่บัวงุ	2,168,761	585,178	19,612110	99,812288	2558	สถานีเตือนภัย	ใช้งานได้	053-166-766	สถานีหลัก	นายบุญเลิศ ศาการ	0932186745		
554	STN1335	บ้านแม่อ้อย2		แม่อ้อ	พาน	เชียงราย	แม่บัวใจ	แม่บัวงุ	2,177,555	590,581	19,691333	99,864234	2558	สถานีเตือนภัย	ใช้งานได้	053-166-766	สถานีหลัก	นายบุญเลิศ ติบมา	0956763246		
555	STN1339	บ้านสันป่าสัก2		แม่ป่าเจือ	เมืองพะเยา	พะเยา	แม่บัวใจ	แม่บัวอิดตอนบน	2,112,393	587,145	19,102662	99,828468	2558	สถานีเตือนภัย	ใช้งานได้	053-166-766	สถานีหลัก	นายหอมแก้ว แสงแก้ว	0896323654		
556	STN1340	บ้านแม่จิวเหนือ		แม่สกุ	แม่ใจ	พะเยา	แม่บัวใจ	แม่บัวอิดบน	2,135,463	583,357	19,311295	99,793459	2558	สถานีเตือนภัย	ใช้งานได้	053-166-766	สถานีหลัก	นายอินทร ติบบุญเรือง	0807901048		
557	STN1341	บ้านกุ่มน้ำใต้		แม่ออก	เดิน	ลำปาง	แม่บัวยม	น้ำแม่หมอก	1,945,137	535,075	17,592558	99,330573	2558	สถานีเตือนภัย	ใช้การไม่ได้	053-465-403	สถานีหลัก	นายอนันต์ เครือค้ว	064-9898601		
558	STN1342	บ้านโศภนวิชัย		พระบาท	เมืองลำปาง	ลำปาง	แม่บัววัง	แม่บัวอิดตอนกลาง	2,017,154	554,696	18,243056	99,517377	2558	สถานีเตือนภัย	ใช้งานได้	053-465-403	สถานีหลัก	นายชุมพล สมบุญมา	08-1993-4724		
559	STN1343	บ้านแม่แก้ง		แม่ต๋อง	เดิน	ลำปาง	แม่บัววัง	แม่บัวอิดตอนล่าง	1,957,083	517,350	17,700725	99,163618	2558	สถานีเตือนภัย	ใช้งานได้	053-465-403	สถานีหลัก	นายประยูร เกษะระชัย	08-6116-2253		
560	STN1344	บ้านห้วยน้ำเค็ม		บ้านต๋อง	เมืองลำปาง	ลำปาง	แม่บัววัง	แม่บัวอิดตอนกลาง	2,032,975	565,050	18,385754	99,615819	2558	สถานีเตือนภัย	ใช้งานได้	053-465-403	สถานีหลัก	นายสมจิตร ปัญญาชาติ	08-6180-2101		
561	STN1346	บ้านสันหลวง		แม่ป่า	พญาเม็งราย	เชียงราย	แม่บัวใจ	แม่บัวอิดตอนล่าง	2,194,600	618,532	19,843855	100.131967	2558	สถานีเตือนภัย	ใช้งานได้	053-166-766	สถานีหลัก	นายเนลล บุญที	0806794313		
562	STN1350	บ้านห้วยหม้อ		บ้านต๋อง	เมืองพะเยา	พะเยา	แม่บัวใจ	แม่บัวอิดตอนบน	2,116,775	585,322	19,142338	99,811332	2558	สถานีเตือนภัย	ใช้งานได้	053-166-766	สถานีหลัก	นายสุวัฒน์ เลห์ดี	0871917025		
563	STN1351	บ้านร่องคำาง		แม่ป่าเจือ	เมืองพะเยา	พะเยา	แม่บัวใจ	แม่บัวอิดบน	2,100,031	591,334	19,081134	99,868178	2558	สถานีเตือนภัย	ใช้งานได้	053-166-766	สถานีหลัก	นายเด่น ลวนคำ	0821907022		
564	STN1353	บ้านห้วยค้อย2		ท่าสาย	เมืองเชียงราย	เชียงราย	แม่บัวกก	น้ำแม่คอดกลาง	2,193,612	590,874	19,836409	99,867814	2558	สถานีเตือนภัย	ใช้งานได้	053-166-766	สถานีหลัก	นายมาติน ตู่คำ	0876572576		
565	STN1361	บ้านคด2		ดงสุวรรณ	ดงคำใต้	พะเยา	แม่บัวใจ	แม่บัวอิดตอนกลาง	2,128,421	613,410	19,246197	100.079078	2558	สถานีเตือนภัย	ใช้งานได้	053-166-766	สถานีหลัก	นางจิราภา กัมพนะนท์	0654957106		
566	STN1368	บ้านซวกาใต้		ท่าข้าม	เวียงแก่น	เชียงราย	แม่บัวใจ	แม่บัวอิดส่วนที่ 2	2,217,334	657,318	20,046491	100.504230	2558	สถานีเตือนภัย	ใช้งานได้	053-777-112	สถานีหลัก	นางสาววรัษฐ กัญ	065-6321695		
567	STN1369	บ้านแม่พริก		หนองห่ม	ดงคำใต้	พะเยา	แม่บัวใจ	แม่บัวอิดตอนกลาง	2,103,975	611,771	19,025394	100.062071	2558	สถานีเตือนภัย	ใช้งานได้	053-166-766	สถานีหลัก	นางสาวยิ่ง มงคล	0821855720		
568	STN1370	บ้านปอมาราษฎร์บำรุง		สันใต้	ดงคำใต้	พะเยา	แม่บัวใจ	แม่บัวอิดตอนกลาง	2,120,413	612,622	19,173881	100.071112	2558	สถานีเตือนภัย	ใช้งานได้	053-166-766	สถานีหลัก	นายสมศพร พรหมโลกา	0654957106		
569	STN1371	บ้านถ้ำจอมลี		บ้านต๋อง	ดงคำใต้	พะเยา	แม่บัวใจ	แม่บัวอิดตอนกลาง	2,110,183	612,810	19,081433	100.072303	2558	สถานีเตือนภัย	ใช้งานได้	053-166-766	สถานีหลัก	จำเริญวัชรอน พรมนิมน์	0821846709		
570	STN1375	บ้านแม่ถ่วงะ		แม่ลา	แม่บัววัง	ลำพูน	แม่บัวใจ	แม่บัวอากาศ	1,966,388	479,350	17,784803	98,805171	2558	สถานีเตือนภัย	ใช้งานได้	053-465-403	สถานีหลัก	นส.ณัฐญา ยาวงค์	095-5094324,082-5242058		
571	STN1376	บ้านม่วงชุม		ศรีวัง	เชียงราย	แม่บัวใจ	แม่บัวอิดตอนล่าง	2,223,303	646,793	20,101242	100.404096	2558	สถานีเตือนภัย	ใช้งานได้	053-777-112	สถานีหลัก	นายปัญญา เป้าพรหมมา	087-1776858			
572	STN1377	บ้านตันโน		บ้านคำ	เมืองพะเยา	พะเยา	แม่บัวใจ	แม่บัวอิดตอนบน	2,127,790	579,719	19,242104	99,758512	2558	สถานีเตือนภัย	ใช้งานได้	053-166-766	สถานีหลัก	นายบุญสม เมืองรงค์	0808524510		
573	STN1378	บ้านแม่กาไร่เดี่ยว		แม่กา	เมืองพะเยา	พะเยา	แม่บัวใจ	แม่บัวอิดตอนกลาง	2,099,490	595,384	18,985695	99,906155	2558	สถานีเตือนภัย	ใช้งานได้	053-166-766	สถานีหลัก	นายอุปภา ชาติ	0857151159		
574	STN1381	บ้านห้วยไคร้ลานทอง		เวียง	เชียงราย	แม่บัวใจ	แม่บัวอิดตอนล่าง	2,184,446	629,177	19,751442	100.232902	2558	สถานีเตือนภัย	ใช้งานได้	053-166-766	สถานีหลัก	นายพิทักษ์ น้อย	0823829389			
575	STN1382	บ้านป่าแดงใหม่		ยางฮอม	ขุนตาล	เชียงราย	แม่บัวใจ	แม่บัวอิดตอนล่าง	2,205,165	637,519	19,938061	100.314045	2558	สถานีเตือนภัย	ใช้งานได้	053-777-112	สถานีหลัก	นางฐานิต ลาภพนาจันทร์	0904705669		
576	STN1383	บ้านตันเหนือ		ท่าจำปี	เมืองพะเยา	พะเยา	แม่บัวใจ	แม่บัวอิดตอนบน	2,128,502	585,321	19,248310	99,811842	2558	สถานีเตือนภัย	ใช้งานได้	053-166-766	สถานีหลัก	นายปิฎกัทธ นันคง	0895558525		
577	STN1387	บ้านเจดีย์		ป่าดล	ขุนตาล	เชียงราย	แม่บัวใจ	แม่บัวอิดตอนล่าง	2,195,693	633,227	19,852785	100.272357	2558	สถานีเตือนภัย	ใช้งานได้	053-777-112	สถานีหลัก	นายประสับ กาบปิยะ	083-0351911		
578	STN1388	บ้านทุ่งโพ		เวียง	เทิง	เชียงราย	แม่บัวใจ	แม่บัวอิดตอนล่าง	2,180,139	629,620	19,712500	100.236830	2558	สถานีเตือนภัย	ใช้งานได้	053-166-766	สถานีหลัก	นายสำวัน จันทร์	0821880040		
579	STN1391	บ้านหนองมะคำ		โป่งแดง	เมืองตาก	ตาก	แม่บัวยม	น้ำแม่พัน	1,881,154	542,196	17,014068	99,396445	2558	สถานีเตือนภัย	ใช้งานได้	053-682-577	สถานีหลัก	นางเนาวรัตน์ อ่อนวัน	0979614671		
580	STN1395	บ้านทุ่งผึ้ง		ทุ่งผึ้ง	ลำปาง	แม่บัววัง	แม่บัวอิดตอนบน	2,094,984	570,777	18,945970	99,672237	2558	สถานีเตือนภัย	ใช้งานได้	053-465-403	สถานีหลัก	นายวิน สิมหลวง	089-8356452			
581	STN1396	บ้านทุ่งช้าง		ทุ่งช้าง	ลำปาง	แม่บัววัง	แม่บัวอิดตอนบน	2,088,000	570,614	18,882860	99,670438	2558	สถานีเตือนภัย	ใช้งานได้	053-465-403	สถานีหลัก	นายบุญเชียน จามแก้ว	085-4877109			
582	STN1397	บ้านแม่ฮ้อฟ้า		ทุ่งผึ้ง	ลำปาง	แม่บัววัง	แม่บัวอิดตอนบน	2,085,893	576,901	18,863595	99,730043	2558	สถานีเตือนภัย	ใช้งานได้	053-465-403	สถานีหลัก	นายสมชาย เครือใจยา	087-9330177			
583	STN1402	บ้านนาเค		เสริมชัย	ลำปาง	แม่บัววัง	แม่บัวัง	1,991,794	521,291	18,014434	99,201135	2558	สถานีเตือนภัย	ใช้งานได้	053-465-403	สถานีหลัก	นายเพชร สารอินทร์	08-9262-7694			
584	STN1407	บ้านทุ่งขี้เฒะ*		เวียง	เชียงราย	แม่บัวใจ	น้ำแม่ลาว	2,175,165	626,275	19,667777	100.204581	2558	สถานีเตือนภัยระยะต้นน้ำ	ใช้งานได้	053-166-766	สถานีหลัก	นางศิริวรรณ วงศ์ลังกา	0846083944			
585	STN1408	บ้านห้วยทรายคำ		บ้านต๋อง	เมืองพะเยา	พะเยา	แม่บัวใจ	แม่บัวอิดตอนบน	2,123,782	586,244	19,205618	99,820412	2558	สถานีเตือนภัย	ใช้งานได้	053-166-766	สถานีหลัก	นายณรงค์ศักดิ์ อ้อยยาม	0857148279		
586	STN1412	บ้านแม่แจ่ม		แจ่ม	เมืองปาน	ลำปาง	แม่บัววัง	น้ำแม่สวย	2,091,917	544,595	18,918987	99,423498	2558	สถานีเตือนภัย	ใช้งานได้	053-465-403	สถานีหลัก	นายอัคร ตุมคร	09-3289-1058		
587	STN1416	บ้านศรีบุญเรือง		แม่สกุ	ลำปาง	แม่บัววัง	น้ำแม่สวย	2,081,732	560,705	18,826530	99,576168	2558	สถานีเตือนภัย	ใช้งานได้	053-465-403	สถานีหลัก	นางภัทรพร โจหาญ	087-1028893			
588	STN1417	บ้านผาฮ่อม		แม่สกุ	ลำปาง	แม่บัววัง	น้ำแม่สวย	2,089,670	563,813	18,898174	99,605923	2558	สถานีเตือนภัย	ใช้งานได้	053-465-403	สถานีหลัก	นายรัฐโรจน์ อ้อยยาม	064-569707			
589	STN1425	บ้านคันปล้อง		บุญเรือง	เชียงราย	แม่บัวใจ	แม่บัวอิดตอนล่าง	2,210,929	639,411	19,990000	100.332558	2558	สถานีเตือนภัย	ใช้งานได้	053-777-112	สถานีหลัก	นายเอกชัย ธิชะ	087-5794728			
590	STN1426	บ้านห้วยทาก		บ้านหวด	งาว	ลำปาง	แม่บัวยม	แม่บัวงาว	2,058,347	593,483	18,613891	99,905105	2558	สถานีเตือนภัย	ใช้งานได้	053-465-403	สถานีหลัก	นายสุพจน์ กัมพนะ	084-9497217		
591	STN1427	บ้านแจ้งงาม		แม่ต๋อง	งาว	ลำปาง	แม่บัวยม	แม่บัวงาว	2,051,562	606,632	100,010416	2558	สถานีเตือนภัย	ใช้งานได้	053-465-403	สถานีหลัก	นายสมพงษ์ ปัสสุธรรม	092-4098234			
592	STN1429	บ้านขุนแพ่ง		ป่าดล	งาว	ลำปาง	แม่บัวยม	แม่บัวงาว	2,084,084	605,217	18,845999	99,998732	2558	สถานีเตือนภัย	ใช้งานได้	053-465-403					

การตรวจสอบความพร้อมสถานีเตือนภัยน้ำหลาก - ดินถล่ม (Early Warning System) 2563

ส่วนอุทกวิทยาที่ 1-4 สำนักงานทรัพยากรน้ำภาค 1

วันที่สำรวจ 16 เมษายน 2563

ลำดับ	สถานี	บ้าน	หมู่	ตำบล	อำเภอ	จังหวัด	ศูนย์หลัก	ศูนย์สาขา	ระวาง	UTM_N	UTM_E	lat_y	long_x	ปีงบประมาณ	ประเภทสถานี	สภากรใช้งานได้	เบอร์โทรศัพท์	ประเภทบ้าน	ชื่อผู้ผู้	เบอร์ผู้ผู้	หมายเหตุ
595	STN1436	บ้านม่วง		แม่ศึก	แม่แจ่ม	เชียงใหม่	แม่ห้าบึง	น้ำแม่แจ่มตอนบน	2,078,217	406,768	18.793556	98.115298	2558	สถานีเตือนภัย	ใช้งานได้	053-465-403	สถานีหลัก	นายเรืองฤทธิ์ เจริญเจ้าสกุล	081-0238149		
596	STN1437	บ้านเข้ตา		แม่จาง	แม่แจ่ม	เชียงใหม่	แม่ห้าบึง	น้ำแม่แจ่มตอนบน	2,080,563	429,672	18.815660	98.332543	2558	สถานีเตือนภัย	ใช้งานได้	053-465-403	สถานีหลัก	นายสุรธรรม สระอิ	080-8539415, 093-2639415		
597	STN1438	บ้านแม่		แม่จาง	แม่แจ่ม	เชียงใหม่	แม่ห้าบึง	น้ำแม่แจ่มตอนบน	2,070,812	436,825	18.727767	98.400738	2558	สถานีเตือนภัย	ใช้งานได้	053-465-403	สถานีหลัก	นายอนพนวัฒน์ แสงสีเสียง	090-4698427		
598	STN1439	บ้านโนนสาย		ปางหมู	เมืองแม่ฮ่องสอน	แม่ฮ่องสอน	แม่ห้าสาละวิน	แม่ห้าบึงตอนล่าง	2,143,344	381,756	19.380759	97.874011	2558	สถานีเตือนภัย	ใช้งานได้	053-682-577	สถานีหลัก	นายบุญพัฒน์ คำมัน	0828903134		
599	STN1440	บ้านห้วยสะแพด		แม่สอย	จอมทอง	เชียงใหม่	แม่ห้าบึง	แม่ห้าบึงส่วนที่ 3	2,011,023	468,461	18.188109	98.701759	2558	สถานีเตือนภัย	ใช้งานได้	053-465-403	สถานีหลัก	นายตี๋ ชูเลิศเสียว	093-2461565		
600	STN1441	บ้านห้วยพัฒนา		แม่สอย	จอมทอง	เชียงใหม่	แม่ห้าบึง	แม่ห้าบึงส่วนที่ 3	2,014,646	466,060	18.208188	98.678995	2558	สถานีเตือนภัย	ใช้งานได้	053-465-403	สถานีหลัก	นายสมศรี ลาพิงค์	081-3878293		
601	STN1443	บ้านแม่บง1		บ้านทับ	แม่แจ่ม	เชียงใหม่	แม่ห้าบึง	น้ำแม่แจ่มตอนล่าง	2,019,410	412,091	18.262339	98.168379	2558	สถานีเตือนภัย	ใช้งานได้	053-682-577	สถานีหลัก	นายสมทรัพย์ สิริเมธตระกูล	0984409001		
602	STN1444	บ้านสบลอง		บ้านทับ	แม่แจ่ม	เชียงใหม่	แม่ห้าบึง	น้ำแม่แจ่มตอนล่าง	2,033,942	423,664	18.394118	98.277307	2558	สถานีเตือนภัย	ใช้งานได้	053-465-403	สถานีหลัก	นายณัฐกิตติ์ สารินจา	083-0940772,084-5030586		
603	STN1445	บ้านนาภาค		แม่ศึก	แม่แจ่ม	เชียงใหม่	แม่ห้าบึง	น้ำแม่แจ่มตอนบน	2,073,592	422,140	18.752393	98.261339	2558	สถานีเตือนภัย	ใช้งานได้	053-465-403	สถานีหลัก	นายพิพัฒน์ ศรีธรรมคำกรม	080-8455621		
604	STN1446	บ้านสบแม่สะต๊อบ		แม่ศึก	แม่แจ่ม	เชียงใหม่	แม่ห้าบึง	น้ำแม่แจ่มตอนบน	2,067,885	421,010	18.700775	98.250846	2558	สถานีเตือนภัย	ใช้งานได้	053-465-403	สถานีหลัก	นายวีระชัย เอกภัทรสกุล	091-3041654		
605	STN1447	บ้านกองช้าง		ยางเปียง	อมก๋อย	เชียงใหม่	แม่ห้าบึง	น้ำแม่แจ่ม	1,960,962	431,842	17.734803	98.357131	2558	สถานีเตือนภัย	ใช้งานได้	053-465-403	สถานีหลัก	นายพรทิว วัฒประเสริฐ	086-4139112,061-3017268 (ลูกหา)		
606	STN1448	บ้านตีนตึก		นาคนาวี	ฮอด	เชียงใหม่	แม่ห้าบึง	แม่ห้าบึงส่วนที่ 3	1,997,418	446,207	18.064703	98.491680	2558	สถานีเตือนภัย	ใช้งานได้	053-465-403	สถานีหลัก	นายวันชัย หล้าสดา	09-3279-7783,09-7947-0348		
607	STN1449	บ้านแม่หัว		ฮอด	ฮอด	เชียงใหม่	แม่ห้าบึง	แม่ห้าบึงส่วนที่ 3	2,007,454	458,199	18.155676	98.604793	2558	สถานีเตือนภัย	ใช้งานได้	053-465-403	สถานีหลัก	นายสุวิทย์ สุทินภา	09-0463-4530		
608	STN1450	บ้านแม่จาวใต้		บ้านร้อง	จาว	ลำปาง	แม่ห้าบึง	แม่ห้าบึง	2,097,794	585,282	18.970813	99.810119	2558	สถานีเตือนภัย	ใช้งานได้	053-465-403	สถานีหลัก	นายวัน อินาน	086-4250897		
609	STN1451	บ้านกอรก		จางเหนือ	แม่เงาะ	ลำปาง	แม่ห้าบึง	น้ำแม่จาง	2,036,175	591,185	18.413712	99.836362	2558	สถานีเตือนภัย	ใช้งานได้	053-465-403	สถานีหลัก	นายสุร ธีตรนแก้วสี	098-7841664,061-2765582		
610	STN1452	บ้านทวน		จางเหนือ	แม่เงาะ	ลำปาง	แม่ห้าบึง	น้ำแม่จาง	2,040,262	599,792	18.450258	99.945049	2558	สถานีเตือนภัย	ใช้งานได้	053-465-403	สถานีหลัก	นายสุวิทย์ บาลัง	081-0258257		
611	STN1453	บ้านตะแบง		น้ำแม่ลาว	เชียงคำ	พะเยา	แม่ห้าบึง	น้ำแม่ลาว	2,148,962	654,342	19.429061	100.470117	2558	สถานีเตือนภัย	ใช้งานได้	053-166-766	สถานีหลัก	นายอินคำ ไชยวรินทร์	0931186172		
612	STN1454	บ้านแม่กอกห้วยเคียน		แม่ก	เมืองพะเยา	พะเยา	แม่ห้าบึง	แม่ห้าบึงตอนกลาง	2,105,981	597,811	19.044236	99.929535	2558	สถานีเตือนภัย	ใช้งานได้	053-166-766	สถานีหลัก	นางสาวมริษา สีสองสม	0932197508		
613	STN1455	บ้านห้วยคอกหมู		นาปรัง	ปง	พะเยา	แม่ห้าบึง	แม่ห้าบึงตอนบน	2,125,205	631,932	19.216015	100.255061	2558	สถานีเตือนภัย	ใช้งานได้	053-166-766	สถานีหลัก	นายอภิสิทธิ์ เลิศฤทธิ์ปัญญากุล	0966050177		
614	STN1456	บ้านโคก		ต้นเต่า	เทิง	เชียงราย	แม่ห้าบึง	น้ำแม่ลาว	2,181,585	635,755	19.725151	100.295467	2558	สถานีเตือนภัย	ใช้งานได้	053-166-766	สถานีหลัก	นายศักดิ์ หินบ	0831566044		
615	STN1457	บ้านตลาด2		หาวา	เทิง	เชียงราย	แม่ห้าบึง	น้ำแม่ลาว	2,173,277	636,210	19.650059	100.299200	2558	สถานีเตือนภัย	ใช้งานได้	053-166-766	สถานีหลัก	นายสำรวม จันทร์มา	0932181866		
616	STN1458	บ้านห้วยคิง		หาวา	เทิง	เชียงราย	แม่ห้าบึง	น้ำแม่ลาว	2,176,497	632,925	19.679375	100.268101	2558	สถานีเตือนภัย	ใช้งานได้	053-166-766	สถานีหลัก	นายคง แสนคำรัก	0931429475		
617	STN1459	บ้านคอกช้างอิน		คอกช้าง	เมืองเชียงราย	เชียงราย	แม่ห้าบึง	น้ำแม่กอกตอนล่าง	2,202,149	577,206	19.914137	99.737655	2558	สถานีเตือนภัย	ใช้งานได้	053-166-766	สถานีหลัก	นายบุญเลิศ นุ่มวงศ์	0899977882		
618	STN1460	บ้านแม่เลี้ยง		ห้วยชมพู	เมืองเชียงราย	เชียงราย	แม่ห้าบึง	น้ำแม่กอกตอนล่าง	2,203,709	559,581	19.928852	99.569317	2558	สถานีเตือนภัย	ใช้งานได้	053-166-766	สถานีหลัก	นายดอนชัย พังขมโน	0897842704		
619	STN1461	บ้านขุนทราย		วาวี	แม่สรวย	เชียงราย	แม่ห้าบึง	น้ำแม่สรวย	2,199,503	542,792	19.891286	99.408798	2558	สถานีเตือนภัย	ใช้งานได้	053-166-766	สถานีหลัก	นายสุธรรม อยู่ป่า	0635742139		
620	STN1462	บ้านแม่ไม้เงิน		วาวี	แม่สรวย	เชียงราย	แม่ห้าบึง	น้ำแม่สรวย	2,206,219	547,727	19.951860	99.456116	2558	สถานีเตือนภัย	ใช้งานได้	053-166-766	สถานีหลัก	นายบุญทอง ชัยวัฒน์	0856273065		
621	STN1463	บ้านขุนยวม		ขุนยวม	แม่ฮ่องสอน	แม่ฮ่องสอน	แม่ห้าบึง	น้ำแม่สาละวิน	2,081,022	387,777	18.817962	97.934949	2558	สถานีเตือนภัย	ใช้งานได้	053-682-577	สถานีหลัก	นายสาท ภัณฑา	0861802289		
622	STN1464	บ้านประตูเมือง		แม่เงาะ	ขุนยวม	แม่ฮ่องสอน	แม่ห้าบึง	น้ำแม่สาละวิน	2,080,089	378,679	18.809018	97.848674	2558	สถานีเตือนภัย	ใช้งานได้	053-682-577	สถานีหลัก	จ.ส.อ.สมบุรณ์ มหาวัน	0843718908		
623	STN1465	บ้านหลวง4		แม่เงาะ	ขุนยวม	แม่ฮ่องสอน	แม่ห้าบึง	น้ำแม่สาละวิน	2,079,198	383,983	18.801271	97.899054	2558	สถานีเตือนภัย	ใช้งานได้	053-682-577	สถานีหลัก	สารรัตน์ เขื่อนวลจันทร์	0848074883		
624	STN1467	บ้านห้วยระทอง		แม่ลาน้อย	แม่ลาน้อย	แม่ฮ่องสอน	แม่ห้าบึง	น้ำแม่สาละวิน	2,027,924	385,933	18.338042	97.920476	2558	สถานีเตือนภัย	ใช้งานได้	053-682-577	สถานีหลัก	นายยุทธนา ธีราภรณ์	0979301400		
625	STN1469	บ้านท่าปู่ตก		ย่านรี	สามเงา	ตาก	แม่ห้าบึง	แม่ห้าบึงส่วนที่ 4	1,905,909	502,271	17.238224	99.021362	2558	สถานีเตือนภัย	ใช้งานได้	053-682-577	สถานีหลัก	นายสง่า มุสดี	0878427187		
626	STN1498	บ้านคอนทราย*		ออนเหนือ	แม่อน	เชียงใหม่	แม่ห้าบึง	น้ำแม่กวง	2,076,864	527,389	18.783243	99.259893	2558	สถานีเตือนภัย	ใช้งานได้	053-465-403	สถานีหลัก	นางทองสาย โชษวงศ์	083-5697924		
627	STN1511	บ้านทุ่งจ้อ		ป่าแป๋	แม่แตง	เชียงใหม่	แม่ห้าบึง	แม่ห้าบึงแดง	2,117,366	462,174	19.149117	98.640288	2558	สถานีเตือนภัย	ใช้งานได้	053-465-403	สถานีหลัก	นายสุชาติ บุญวิริยะไพศาล	06-1287-9836,063-9623352		
628	STN1512	บ้านห้วยसान		สันทราย	พร้าว	เชียงใหม่	แม่ห้าบึง	น้ำแม่จิต	2,149,874	517,952	19.443176	99.171023	2558	สถานีเตือนภัย	ใช้งานได้	053-465-403	สถานีหลัก	นายชินแก้ว ยะคำป้อ	084-807-1096		
629	STN1515	บ้านม่วงศรี		เปียงหลวง	เวียงแหง	เชียงใหม่	แม่ห้าบึง	แม่ห้าบึงแดง	2,172,443	462,538	19.646861	98.642664	2558	สถานีเตือนภัย	ใช้งานได้	053-465-403	สถานีหลัก	นายอินแก้ว กัญญา	061-3032099		
630	STN1518	บ้านคอนไชย		เมืองปาน	เมืองปาน	ลำปาง	แม่ห้าบึง	น้ำแม่สอย	2,080,937	548,372	18.819670	99.450906	2558	สถานีเตือนภัย	ใช้งานได้	053-465-403	สถานีหลัก	น.ส.เพ็ญศรี กุณา	086-1876481		
631	STN1519	บ้านแม่หัววัง		นาสัก	แม่เงาะ	ลำปาง	แม่ห้าบึง	น้ำแม่เงาะ	2,025,710	591,895	18.319106	99.869610	2558	สถานีเตือนภัย	ใช้งานได้	053-465-403	สถานีหลัก	นายศรีมา แก้วรวม	085-7149871,093-9918374		
632	STN1522	บ้านหนองบัวคำ		เมืองทราย	พญาเม็งราย	เชียงราย	แม่ห้าบึง	แม่ห้าบึงตอนล่าง	2,199,906	622,923	19.891524	100.174247	2558	สถานีเตือนภัย	ใช้งานได้	053-166-766	สถานีหลัก	นายสังจา แก้วธานี	0808509558		
633	STN1534	บ้านท่าพันเหนือ*		สระ	เชียงใหม่	พะเยา	แม่ห้าบึง	น้ำแม่ตอนบน	2,103,098	635,507	19.016037	100.287516	2558	สถานีเตือนภัย	ใช้งานได้	053-166-766	สถานีหลัก	นายปิ่น มุศรี	0871869835		
634	STN1535	บ้านท่งไผ่*		ท่าปลาคุด	แม่ทา	ลำพูน	แม่ห้าบึง	น้ำแม่กวง	2,048,630	524,725	18.528099	99.234264	2558	สถานีเตือนภัย	ใช้งานได้	053-465-403	สถานีหลัก	นายอนันต์ศักดิ์ สุธะใหญ่	081-9514109		
635	STN1538	บ้านแม่เงาะ*		แม่เงาะ	แม่แจ่ม	เชียงใหม่	แม่ห้าบึง	น้ำแม่แจ่มตอนบน	2,066,028	434,205	18.684451	98.376045	2558	สถานีเตือนภัย	ใช้งานได้	053-465-403	สถานีหลัก	นายอุ้มใจ หนักแน่น	087-1843143		
636	STN1540	บ้านคอกเต่าใต้*		คอกเต่า	คอกเต่า	เชียงใหม่	แม่ห้าบึง	น้ำแม่หาด	1,978,046	471,367	17.890087	98.729695	2558	สถานีเตือนภัย	ใช้งานได้	053-465-403	สถานีหลัก	นายอรุณ รอดสัมพันธ์	086-1870086,0884782787		
637	STN1543	บ้านทะเลป		แม่ศึก	แม่แจ่ม	เชียงใหม่	แม่ห้าบึง	น้ำแม่แจ่มตอนบน	2,079,184	418,939	18.802806	98.230744	2558	สถานีเตือนภัย	ใช้งานได้	053-465-403	สถานีหลัก	นายณรงค์ ดำรงเกียรติพัฒนา	082-1937889		
638	STN1544	บ้านท่าอ่อง*		แม่ศึก	แม่แจ่ม	เชียงใหม่	แม่ห้าบึง	น้ำแม่แจ่มตอนบน	2,065,704	430,324	18.681397	98.339254	2558	สถานีเตือนภัย	ใช้งานได้	053-465-403	สถานีหลัก	นายเพชร คำมูล	084-4889524		
639	STN1547	บ้านขุนแม่รวม		แจ่มหลวง	กัลยาณิวัฒนา	เชียงใหม่	แม่ห้าบึง	น้ำแม่แจ่มตอนบน	2,091,693	415,486	18.915711	98.197440	2558	สถานีเตือนภัย	ใช้งานได้	053-465-403	สถานีหลัก	นายธีรวัชร เลิศคานิน	065-4734065 (เบอร์เมย์)		
640	STN1551	บ้านวังอ้อ*		เวียง	เทิง	เชียงราย	แม่ห้าบึง	แม่ห้าบึงตอนกลาง	2,169,161	624,255	19.613658	100.184917	2558	สถานีเตือนภัย	ใช้งานได้	053-166-766	สถานีหลัก	นายศักดิ์ ศิริจ	0914785104		
641	STN1552	บ้านแก่งหิน*		วังประจ	เมืองตาก	ตาก	แม่ห้าบึง	คลองมะระกา	1,868,123	535,689	16.896385	99.335101	2558	สถานีเตือนภัย	ใช้งานได้	053-682-577	สถานีหลัก	นายสุทธิเมธพงศ์ พัทททองอยู่	0872096671		
642	STN1556	บ้านศรีวังสลุ (บ้านหลายหลาว*)		ป่าอ้อดอนชัย	เมืองเชียงราย	เชียงราย	แม่ห้าบึง	น้ำแม่แจ่ม	2,070,523	579,378	19.808996	99.757907	2558	สถานีเตือนภัย	ใช้งานได้	053-166-766	สถานีหลัก	นายเจริญศักดิ์ วงศ์ชาไทย	0869205987		
643	STN1557	บ้านโป่งปาด*		บ้านภาค	แม่เงาะ	เชียงใหม่	แม่ห้าบึง	น้ำแม่เงาะ	2,058,224	475,479	18.614812	98.767551	2558	สถานีเตือนภัย	ใช้งานได้	053-465-403	สถานีหลัก	นายพิชญา ปัญญาภมร	089-5561840		

การตรวจสอบความพร้อมสถานที่ส่งสัญญาณด้วยภาพจากกล้อง CCTV 2563

ส่วนอุทกวิทยาที่ 1-4 สำนักงานทรัพยากรน้ำภาค 1

วันที่สำรวจ 16 เมษายน 2563

ลำดับ	ชื่อสถานี	รหัสสถานี	ปีที่ก่อสร้าง	ข้อมูลที่ตั้งจุดวัด			หมู่บ้าน	ตำบล	อำเภอ	จังหวัด	ลุ่มน้ำหลัก	รหัสลุ่มน้ำหลัก	zone	UTM (N)	UTM (E)	Lat_y	Long_x	สภาพการใช้งาน (ได้/ไม่ได้)			ผู้สำรวจ		ผู้ดูแล			หมายเหตุ
				ฝน	ระดับน้ำ	รูปภาพ/วิดีโอ												ฝน	ระดับน้ำ	รูปภาพ/วิดีโอ	ชื่อ	ตำแหน่ง	ชื่อ	ตำแหน่ง	เบอร์ติดต่อ	
1	จุดวัดหัวฝ้าย	110	2553	-	/	/	บ้านเวียงพางคำ	แม่สาย	แม่สาย	เชียงราย	โขง	02	47N	2260819	591187	20.443640	99.874170	-	/	/	นายมานพ ไทหออ่อน	เจ้าพนักงานอุทกวิทยาอาวุโส	นายจำลอง คุณา	รักษาการสำรวจ	085-7154558	
2	สถานีวัดน้ำโขงที่เชียงแสน	111	2553	-	/	/	สถานีวัดน้ำโขงที่เชียงแสน	เวียง	แม่สาย	เชียงราย	โขง	02	47N	2242197	613658	20.274181	100.088390	-	/	/	นายมานพ ไทหออ่อน	เจ้าพนักงานอุทกวิทยาอาวุโส	นายสิทธิศาล สิประสิทธิ์	รับจ้างทั่วไป	094-9289849	
3	โรงเรียนเชียงใหม่คริสเตียน	113	2553	-	/	/	โรงเรียนเชียงใหม่คริสเตียน	วัดเกตุ	เมือง	เชียงใหม่	ปิง	06	47N	2077248	500556	18.786897	99.005274	-	/	/	นายชนาธิป สีสด	พนักงานวัดระดับน้ำ	นางไพรัตน์ แสงทอง	อ.ร.ร.เชียงใหม่คริสเตียน	08-1961-4074, 088-495923	
4	ประปาบ้านปากล่อง	101	2553	-	/	/	ประปาบ้านปากล่อง	คันทอง	เมือง	ลำพูน	ปิง	06	47N	2050298	493228	18.543306	98.935833	-	/	/	นายชนาธิป สีสด	พนักงานวัดระดับน้ำ	นายพิพัฒน์ ริงษา	จนท.ประปาหมู่บ้าน	08-6917-1520	
5	วัดเกาะวาลุการาม	102	2553	-	/	/	วัดเกาะวาลุการาม	สวนดอก	เมือง	ลำปาง	วัง	07	47N	2022565	552588	18.292017	99.497575	-	/	/	นายชนาธิป สีสด	พนักงานวัดระดับน้ำ	นายนพพล บุญยรัตน์	ประชาชน	087-5011573	
6	แม่น้ำปิงที่บ้านบางแก้ว	060110T		/	/	/	-	บางแก้ว	บรรพตพิสัย	นครสวรรค์	ปิง	06	47N	1769210	592645	16.000744	99.866905	/	/	/						
7	แม่น้ำปิงที่บ้านปากร่องห้วยจี่	060111T		/	/	/	-	ตากออก	บ้านตาก	ตาก	ปิง	06	47N	1881829	509000	17.020186	99.082785	/	/	/						

การตรวจสอบความพร้อมสถานีอุตุ - อุทกวิทยา 2563
 ส่วนอุทกวิทยาที่ 1-4 สำนักงานทรัพยากรน้ำภาค 1
 วันที่สำรวจ 16 เมษายน 2563

ลำดับ	รหัสสถานี	ชื่อสถานี	ตำบล	อำเภอ	จังหวัด	HYD	MET	Zone	Lat_Y	Long_X	สภาพการปกติ	ผู้ดูแล	เบอร์ติดต่อ	หมายเหตุ
1	030101	น้ำแม่กกที่บ้านท่าดอน	ท่าดอน	แม่เอย	เชียงใหม่	/		47	20.061477	99.360445	ปกติ	นายยุทธนา คำผัด	084-8102510	
2	030201	น้ำแม่ฝางที่บ้านท่าไม้เสียม	แม่नावาง	แม่เอย	เชียงใหม่	/		47	20.020554	99.354109	ปกติ	นายมิก กันทะวงค์	062-2792355	
3	030202	น้ำแม่ฝางที่บ้านสบข่า	แม่ข่า	ฝาง	เชียงใหม่	/		47	19.800538	99.169673		นายบุญสูง จันทร์ขาว	066-1483390	งดสำรวจชั่วคราว (รอการจัดสรรงบประมาณ)
4	030226	เทศบาลตำบลหนองบัว	หนองบัว	ไชยปราการ	เชียงใหม่	/		47	19.731415	99.112558		นายประเวศ ตาลทราย	085-7095673	งดสำรวจชั่วคราว (รอการจัดสรรงบประมาณ)
5	(ยังไม่ได้รับรหัส)	เทศบาลตำบลสันทราย	สันทราย	ฝาง	เชียงใหม่	/		47	19.869444	99.181389		นายธนศ คำอ้วน	081-0266287	งดสำรวจชั่วคราว (รอการจัดสรรงบประมาณ)
6	030207	บ้านแม่เอย	แม่เอย	แม่เอย	เชียงใหม่	/		47	20.031669	99.289440		นางเกียงคำ สนธิศรี	084-9866850	งดสำรวจชั่วคราว (รอการจัดสรรงบประมาณ)
7	030208	บ้านปางตันแก	แม่เอย	แม่เอย	เชียงใหม่	/		47	20.098056	99.281389		น.ส.สิริรักษ์ พันธุ์ชัย	061-5294169	งดสำรวจชั่วคราว (รอการจัดสรรงบประมาณ)
8	030214	บ้านม่วงชุม	ม่อนปิน	ฝาง	เชียงใหม่	/		47	19.937778	99.113611		นางอรุณ สุรินทร์ตา	087-1972778	งดสำรวจชั่วคราว (รอการจัดสรรงบประมาณ)
9	030211	น้ำแม่नावางที่บ้านป่าแดง	บ้านหลวง	แม่เอย	เชียงใหม่	/		47	19.906129	99.291705	ปกติ	นางสมمنة ณ เชียงใหม่	087-1877003	งดสำรวจชั่วคราว (รอการจัดสรรงบประมาณ)
10	030216	น้ำแม่สาวที่บ้านในห้วย (บ้านหมอกเป่า)	แม่เอย	แม่เอย	เชียงใหม่	/		47	20.027552	99.245470		นางหง่วงจิ่ง ราชมา	095-5901066	งดสำรวจชั่วคราว (รอการจัดสรรงบประมาณ)
11	030221	ห้วยแมงนองที่บ้านยาง	แมงนอง	ฝาง	เชียงใหม่	/		47	19.801598	99.092795		นายรุ่งภพ ศิริเลิศมงคล	093-1653495	งดสำรวจชั่วคราว (รอการจัดสรรงบประมาณ)
12	060102T	แม่น้ำปิงที่บ้านไตรสรวคาม	ปิงโค้ง	เชียงดาว	เชียงใหม่	/		47	19.422272	98.991484				งดส่งข้อมูลชั่วคราว
13	060103T	แม่น้ำปิงที่บ้านปัดัน	ฟ้าฮ่าม	เมือง	เชียงใหม่	/		47	18.809859	99.004081				งดส่งข้อมูลชั่วคราว
14	060104T	แม่น้ำปิงที่บ้านแม่แต	แม่แฝก	สันทราย	เชียงใหม่	/		47	19.010023	98.959979				งดส่งข้อมูลชั่วคราว
15	060107	แม่น้ำปิงที่บ้านแม่ทะเลาย	อินทขิล	แม่แตง	เชียงใหม่	/		47	19.247921	98.968399	ปกติ	นายศุภศักดิ์ ศรีวิชัย	087-2556331	
16	060201	ห้วยแม่แม่ที่บ้านแม่นะ	แม่นะ	เชียงดาว	เชียงใหม่	/		47	19.321537	98.927146		นางชีวะนันท์ กาวิล	081-0242661	งดสำรวจชั่วคราว (รอการจัดสรรงบประมาณ)
17	060202	น้ำแม่ปามที่ได้สบห้วยแม่มาศ	ปิงโค้ง	เชียงดาว	เชียงใหม่	/		47	19.487133	99.056680		นายสานิตย์ ปัญญาณี	080-1232480	งดสำรวจชั่วคราว (รอการจัดสรรงบประมาณ)
18	060301	น้ำแม่จืดที่บ้านตีนธาตุ	ป่าใหม่	พร้าว	เชียงใหม่	/		47	19.451481	99.214056		นายताल สวะกิจ	093-0397153	งดสำรวจชั่วคราว (รอการจัดสรรงบประมาณ)
19		น้ำแม่ขานที่บ้านต้นแหหลวง	ท่าวังพร้าว	สันป่าตอง	เชียงใหม่	/						นางวงเดือน สิงห์แก้ว	089-9992121	งดสำรวจชั่วคราว (รอการจัดสรรงบประมาณ)
20	060401	บ้านนามน	เมืองคอง	เวียงแหง	เชียงใหม่	/		47	19.603892	98.600277		น.ส.รุ่งนภา ต่านวอล	081-0273316	งดสำรวจชั่วคราว (รอการจัดสรรงบประมาณ)
21	060403	ห้วยแม่แพลมที่ได้บ้านแม่แพลม	เมืองคอง	เชียงดาว	เชียงใหม่	/		47	19.379167	98.695556		นายสมาน พันธุ์ทอง	097-9426927	งดสำรวจชั่วคราว (รอการจัดสรรงบประมาณ)
22	060407	น้ำแม่แดงที่บ้านเวียงแหง	เมืองแหง	เวียงแหง	เชียงใหม่	/		47	19.551827	98.637402		น.ส.จันทร์ ต่านวอล	061-2671363	งดสำรวจชั่วคราว (รอการจัดสรรงบประมาณ)
23	060408	น้ำแม่แดงที่บ้านหลวง	เมืองคอง	เชียงดาว	เชียงใหม่	/		47	19.383048	98.711667		นายบุญเป็ง ดีอ่อนแจ่ม	097-9940794	งดสำรวจชั่วคราว (รอการจัดสรรงบประมาณ)
24	060409	น้ำแม่แดงที่บ้านห้วยป่าขวาง	แม่แตง	แม่แตง	เชียงใหม่	/		47	19.178903	98.914635	ปกติ	นางนันทา อินตะบุญมา	062-0286561	
25	060410	น้ำแม่คองที่ได้สบห้วยบ้าน	เมืองคอง	เชียงดาว	เชียงใหม่	/		47	19.378409	98.721312		นายอินทวัน ชัยศรี	065-4751375	งดสำรวจชั่วคราว (รอการจัดสรรงบประมาณ)
26	060502	น้ำแม่เสาที่บ้านกอแนะ	โป่งแยง	แมริม	เชียงใหม่	/		47	18.862994	98.808432		นายสิงหนาด ชัยเลื่อน	099-1372825	งดสำรวจชั่วคราว (รอการจัดสรรงบประมาณ)
27	060504	น้ำแม่เสาที่บ้านหัวบาห้วย (ได้ปางข้างโป่งแยง)	โป่งแยง	แมริม	เชียงใหม่	/		47	18.897658	98.853799		นายเสี่ยม กาค่า	095-3419370	งดสำรวจชั่วคราว (รอการจัดสรรงบประมาณ)
28	060505	น้ำแม่เสาที่บ้านแม่แม่ (ได้ปางข้างแม่เสา)	แม่แรม	แมริม	เชียงใหม่	/		47	18.900661	98.882796	ปกติ	นางปัสสิสรณี อินปันโย	086-1828257	งดสำรวจชั่วคราว (รอการจัดสรรงบประมาณ)
29	060506	น้ำแม่เสาที่บ้านแม่เสาหลวง	แม่เสา	แมริม	เชียงใหม่	/		47	18.896318	98.952343	ปกติ	นายชวน สุริยมณี	084-4882678	
30	060507	น้ำแม่เสาที่บ้านทุ่งเท่น	แม่แรม	แมริม	เชียงใหม่	/		47	18.905516	98.900446		นายมา ถามถ้วน	086-1976404	งดสำรวจชั่วคราว (รอการจัดสรรงบประมาณ)
31	060601	ส่วนอุทกวิทยาที่ 1 เชียงใหม่	สันโป่ง	แมริม	เชียงใหม่	/		47	18.946204	98.942926	ปกติ		053-465403	
32	060604	น้ำแมริมที่บ้านผาเด่น	สันป่ายาง	แม่แตง	เชียงใหม่	/		47	19.063711	98.776209	ปกติ	นางวันดี ภูวัน	097-9367199	
33	060605	น้ำแมริมที่บ้านสะลวงนอก	สะลวง	แมริม	เชียงใหม่	/		47	19.016379	98.880435	ปกติ	นายอานวย ตีบทรม	082-1810114	
34	060701	น้ำแม่หวานที่บ้านแม่หวาน	ป่าเมี่ยง	ดอยสะเก็ด	เชียงใหม่	/		47	18.959034	99.234175		นายศักดิ์ วงศ์เดือน	086-1969362	งดสำรวจชั่วคราว (รอการจัดสรรงบประมาณ)
35	060706	น้ำแม่ทาที่บ้านท่าข้าม	แม่ทา	แม่ออน	เชียงใหม่	/		47	18.602138	99.274878		นางอัจฉิมา คำหวั่นมี	093-1318340	งดสำรวจชั่วคราว (รอการจัดสรรงบประมาณ)
36	060707	น้ำแม่กวที่ที่บ้านปางเหนือ	ป่าเมี่ยง	ดอยสะเก็ด	เชียงใหม่	/		47	18.972224	99.251511		นางเกษร วงศ์เดือน	086-1969362	งดสำรวจชั่วคราว (รอการจัดสรรงบประมาณ)
37	060804	น้ำแม่สะปือกที่บ้านแม่สะปือก	#N/A	แม่วาง	เชียงใหม่	/						นายนิรันดร์ เสมือแม่	062-3102990	งดสำรวจชั่วคราว (รอการจัดสรรงบประมาณ)

การตรวจสอบความพร้อมสถานีอุตุ - อุทกวิทยา 2563

ส่วนอุทกวิทยาที่ 1-4 สำนักงานทรัพยากรน้ำภาค 1

วันที่สำรวจ 16 เมษายน 2563

ลำดับ	รหัสสถานี	ชื่อสถานี	ตำบล	อำเภอ	จังหวัด	HYD	MET	Zone	Lat_Y	Long_X	สภาพการปกติ	ผู้ดูแล	เบอร์ติดต่อ	หมายเหตุ
38	060806	น้ำแม่ขานที่เหนือสบแม่สะเมิง	สะเมิงใต้	สะเมิง	เชียงใหม่	/		47	18.796594	98.728879	ปกติ	นางสุธิดา บุญปัน	065-0302393	
39	060807	น้ำแม่วางที่บ้านสบวิน	แม่วิน	แม่วาง	เชียงใหม่	/		47	18.651864	98.689648		นายสุวัฒน์ มณีวรรณ	090-4695761	งดสำรวจชั่วคราว (รอการจัดสรรงบประมาณ)
40	060808	น้ำแม่ขานที่บ้านเปียง	บ้านแม่	สันป่าตอง	เชียงใหม่	/		47	18.611969	98.851353	ปกติ	นางสายเปิล กันทวงค์	061-9915358	
41	060809	บ้านแม่สาบ (โครงการไฟฟ้าพลังน้ำแม่สาบ)	สะเมิงใต้	สะเมิง	เชียงใหม่		/	47	18.808333	98.725000	ปกติ			
42	061001	น้ำแม่กลางที่บ้านสบหาด	บ้านหลวง	จอมทอง	เชียงใหม่	/		47	18.541860	98.593217		นางศรีพรรณ รุ่งอภิรมย์	085-6202341	งดสำรวจชั่วคราว (รอการจัดสรรงบประมาณ)
43	061004	ห้วยแม่เตี้ยที่บ้านส้มป่อย	ดอยแก้ว	จอมทอง	เชียงใหม่	/		47	18.363332	98.530464		นางศิริลักษณ์ เงินหล้า	086-1846086	งดสำรวจชั่วคราว (รอการจัดสรรงบประมาณ)
44	061006	น้ำแม่แปะที่บ้านผาลาด	บ้านแปะ	จอมทอง	เชียงใหม่		/	47	18.281398	98.528972	ปกติ	นายสุวิทย์ บริบูรณ์ความดี	061-3382129	
45	061007	น้ำแม่กลางที่บ้านวังปิ่น	สบเตี้ยะ	จอมทอง	เชียงใหม่	/		47	18.395512	98.675284	ปกติ	นายดวงจันทร์ ธรรมะ	093-2967955	
46	061008	น้ำแม่ปอนที่บ้านแม่ปอน	บ้านหลวง	จอมทอง	เชียงใหม่	/		47	18.469192	98.613619		นายอนุชิต จิตยุติธรรม	081-8847572	งดสำรวจชั่วคราว (รอการจัดสรรงบประมาณ)
47	061203	น้ำแม่แจ่มที่บ้านแม่จาง	แม่จาง	แม่แจ่ม	เชียงใหม่		/	47	18.684622	98.375988	ปกติ	นายจรัส อินทร	085-7155097	
48	061301	ห้วยแม่ศึกที่บ้านกองกา	ช่างเคิ่ง	แม่แจ่ม	เชียงใหม่	/		47	18.547986	98.352845		นางสุวิมล จันทร์คำ	092-5405766	งดสำรวจชั่วคราว (รอการจัดสรรงบประมาณ)
49	061302	น้ำแม่แจ่มที่บ้านกองกา	แม่ศึก	แม่แจ่ม	เชียงใหม่		/	47	18.550669	98.355203	ปกติ	นายมนัส จันทร์คำ	093-1483446	
50	061304	น้ำแม่แจ่มที่บ้านท่าข้าม	บ้านแปะ	จอมทอง	เชียงใหม่	/		47	18.198340	98.615251	ปกติ	นายสุทธิภรณ์ ธนานนท์	062-3154760	
51	061501	น้ำแม่ตันที่บ้านป่าคา	ม่อนจอง	อมก๋อย	เชียงใหม่		/	47	17.387458	98.467415	ปกติ	น.ส.ราพิภ รัตติว	096-5420373	
52	020306	บ้านห้วยหยวกป่าไซ	แม่สลองใน	แม่จัน	เชียงราย		/	47	20.245323	99.559891	ปกติ	นางสาวณัฐชา आय	080-1227502	
53	020704	น้ำแม่ลาวที่บ้านปี่	หางว	เทิง	เชียงราย	/		47	19.672471	100.225286	ปกติ	นายเหวียน วงศ์วาท	0857077642	
54	020702	น้ำแม่หวางที่บ้านโครี	ดักเต่า	เทิง	เชียงราย	/		47	19.724008	100.296056		นายชวน ปิ่นเชื้อ	0810260615	หยุดสำรวจ ไม่มี งบประมาณ.
55	020801	น้ำแม่อิงที่อำเภอเทิง	เวียง	เทิง	เชียงราย		/	47	19.688503	100.187126	ปกติ	นางจิตินภา พงษ์มณี	0873015510	
56	020803	น้ำแม่อิงที่บ้านชมพู	ยางฮ่อม	ขุนตาล	เชียงราย	/		47	19.927179	100.291208	ปกติ	นายรอด คูหา	093-1341258	
57	030111	น้ำแม่กกที่เทศบาลตำบลดอยฮาง	ดอยฮาง	เมือง	เชียงราย		/	47	19.933707	99.755270	ปกติ	นายอุดมศักดิ์ ศรีเทียมเมฆา	0952367363	
58	030103	น้ำแม่กกที่สะพานเชียงราย	ริมกก	เมือง	เชียงราย	/		47	19.921617	99.845577	ปกติ	นางพรธณี ไชยมงคล	0947041122	
59	030112	น้ำแม่กกที่บ้านแม่สลัก	ห้วยชมพู	เมือง	เชียงราย	/		47	20.039064	99.476141	ปกติ	นายสุริต พุฒิระกูลชัย	0873006464	
60	030301	น้ำแม่ลาวที่บ้านท่าสาย	ท่าสาย	เมือง	เชียงราย	/		47	19.856951	99.844585		นายกำพล คำยวง	0643595903	หยุดสำรวจ ไม่มี งบประมาณ.
61	030302	น้ำแม่ลาวที่บ้านโป่งฟูเฟือง	แม่สรวย	แม่สรวย	เชียงราย	/		47	19.702960	99.585135	ปกติ	นายพวงศักดิ์ สนจุมพะ	0846167578	
62	030306	น้ำแม่ลาวที่บ้านสบโป่ง	แม่เจดีย์ใหม่	เวียงป่าเป้า	เชียงราย		/	47	19.109931	99.457486		นางน้อย แรจจริง	0631204478	หยุดสำรวจ ไม่มี งบประมาณ.
63	030309	โรงเรียนบ้านทุ่งยาว	แม่เจดีย์	เวียงป่าเป้า	เชียงราย		/	47	19.187710	99.433293		นายไพศาล จินะ	0971437418	หยุดสำรวจ ไม่มี งบประมาณ.
64	030310	น้ำแม่ลาวที่บ้านป่าสัน	ท่าก้อ	แม่สรวย	เชียงราย	/		47	19.519350	99.471407	ปกติ	นายสมศักดิ์ ชัยหวั่น	0810275246	
65	030314	น้ำแม่ลาวที่บ้านแม่ลาว	ดงมะตะ	แม่ลาว	เชียงราย	/		47	19.713509	99.714011	ปกติ	นายมนโษ รักไทย	0897592533	
66	030313	น้ำแม่ปูลหลวงที่บ้านแม่ปูล่าง	เวียง	เวียงป่าเป้า	เชียงราย		/	47	19.410197	99.451785		นางสุพิน กันทะเสน	0861164001	หยุดสำรวจ ไม่มี งบประมาณ.
67	030501	สนามบินเชียงราย	บ้านดู่	เมือง	เชียงราย		/	47	19.961220	99.881281	ปกติ	-		
68	030505	สัมพันธ์กิจฟาร์ม	ริมกก	เมือง	เชียงราย		/	47	19.941792	99.904842		นางสาวพิกุล ทาทอง	0813780647	หยุดสำรวจ ไม่มี งบประมาณ.
69	030509	บ้านบัวสลี	บัวสลี	แม่ลาว	เชียงราย		/	47	19.816853	99.756970		นางอรพินท์ คำแก่น	0894347410	หยุดสำรวจ ไม่มี งบประมาณ.
70	030511	ส่วนอุทกวิทยาที่ 2 เชียงราย	ริมกก	เมือง	เชียงราย		/	47	19.943472	99.846229	ปกติ	-	053166766	
71	030513	น้ำแม่กรณ์ที่บ้านสวนดอก	แม่กรณ์	เมือง	เชียงราย	/		47	19.845912	99.729251		นายศรีวิทย์ มะโนจิตต์	0846149323	หยุดสำรวจ ไม่มี งบประมาณ.
72	020101	แม่ น้ำโขงที่สบรก	เวียง	เชียงแสน	เชียงราย	/		47	20.347778	100.086667	ปกติ	นางสาวรัฐจวน ภิระบรรณ	053-784121	
73	020102	ศูนย์สำรวจอุทกวิทยาเชียงแสน (แม่ น้ำโขงที่เชียงแสน)	เวียง	เชียงแสน	เชียงราย		/	47	20.273333	100.083333	ปกติ	ส่วนอุทกวิทยาที่ 4 เชียงแสน	053-777112	
74	020103	แม่ น้ำโขงที่สบกก	บ้านแซว	เชียงแสน	เชียงราย	/		47	20.241667	100.200000	ปกติ	นายเต็ม เงินท้อก	087-1787205	

การตรวจสอบความพร้อมสถานีอุตุ - อุทกวิทยา 2563

ส่วนอุทกวิทยาที่ 1-4 สำนักงานทรัพยากรน้ำภาค 1

วันที่สำรวจ 16 เมษายน 2563

ลำดับ	รหัสสถานี	ชื่อสถานี	ตำบล	อำเภอ	จังหวัด	HYD	MET	Zone	Lat_Y	Long_X	สภาพการปกติ	ผู้ดูแล	เบอร์ติดต่อ	หมายเหตุ
75	020104	แม่น้ำโขงที่เชียงของ (บ้านหัวเวียง)	เวียง	เชียงของ	เชียงราย	/		47	20.268333	100.406667	ปกติ	นายไพศาล อิงประยูร	062-2934303	
76	020205	น้ำแม่สายที่บ้านผางม (บ้านถ้ำผางม)	เวียงพางคำ	แม่สาย	เชียงราย	/		47	20.443625	99.873972	ปกติ	ส่วนอุทกวิทยาที่ 4 เชียงแสน	053-777112	
77	020206	พระธาตุดอยเวา (ปู่ศัสตร์แม่สาย)	เวียงพางคำ	แม่สาย	เชียงราย	/		47	20.425422	99.882517	ปกติ	ส่วนอุทกวิทยาที่ 4 เชียงแสน	053-777112	
78	020207	บ้านธารทอง	แม่เงิน	เชียงแสน	เชียงราย	/		47	20.265692	100.294256	ปกติ	นายภูสิทธิ์ แซ่ลี	081-1658298	
79	020301	น้ำแม่จันที่บ้านห้วยยาโนใหม่ (บ้านห้วยกำปาง)	ป่าติ้ว	แม่จัน	เชียงราย	/		47	20.111667	99.785000	ปกติ	นางดวงนตร จินดาธรรม	085-7143284	
80	020302	น้ำแม่คำที่บ้านป่ายาง (ฝายผาม่า)	แม่ฟ้าหลวง	แม่จัน	เชียงราย	/		47	20.231667	99.810000	ปกติ	นางกัญญา ไชยศรี	094-8290699	
81	020303	น้ำแม่คำที่บ้านหินแตก	เทอดไทย	แม่ฟ้าหลวง	เชียงราย	/		47	20.251111	99.655278	ปกติ	นางศรีนุรักษ์ โพธิ์ช้าง	087-8484481	
82	020304	น้ำแม่สลองที่หน่วยปรับปรุงต้นน้ำที่ 1 (บ้านผาเตือ)	แม่สลองนอก	แม่จัน	เชียงราย	/		47	20.154722	99.749722	ปกติ	นายบารมี นารินคำ	091-7984965	
83	020305	น้ำแม่สลองที่บ้านกลาง	แม่สลองนอก	แม่ฟ้าหลวง	เชียงราย	/		47	20.149444	99.662222	ปกติ	นายบัน ยอดทุ	065-4346857	
84	020802	น้ำแม่อิงที่บ้านชาวาวา	ห้วยซอ	เชียงของ	เชียงราย	/		47	20.027778	100.344444	ปกติ	นายศรיתุน ลำเทิง	096-6569213	
85	020901	น้ำแม่จาวที่บ้านทรายทอง	ยางฮ่อม	เวียงแก่น	เชียงราย	/		47	19.960833	100.336111	ปกติ	นายพงษ์ศักดิ์ วงศ์ภาไพศาล	096-1968664, 093-0340864	
86	030107	น้ำแม่กกที่บ้านแม่แพง	ป่าน้อย	แม่จัน	เชียงราย	/		47	20.108333	100.019167	ปกติ	นางสาวจันทร์วิภา ราวิชัย	085-6207592	
87	010209	น้ำแม่ปายที่บ้านนาถอง (ที่ตั้งใหม่)	เวียงเหนือ	ปาย	แม่ฮ่องสอน	/		47	19.406944	98.450000	ปกติ	นางกฤษณา มงคล	093-1392457 (ผ.ญ.ชาติ)	
88	010202	บ้านแม่่นะ	แม่नाเติง	ปาย	แม่ฮ่องสอน	/		47	19.429167	98.402500	ปกติ			
89	010206	น้ำแม่ของที่บ้านแม่नाเติงนอก	แม่नाเติง	ปาย	แม่ฮ่องสอน	/		47	19.413056	98.416111		นายพิทักษ์ ปีสันชิน	085-7063301	งดสำรวจชั่วคราว (รอการจัดสรรงบประมาณ)
90	010207	น้ำแม่ปายที่บ้านป่าขาม	เวียงใต้	ปาย	แม่ฮ่องสอน	/		47	19.356389	98.444167	ปกติ	นางอุไร กองแก้ว	093-1392457 (ผ.ญ.ชาติ)	
91	010504	น้ำแม่ปายที่ที่ตั้งเขื่อน (บ้านแปง)	เมืองแปง	ปาย	แม่ฮ่องสอน	/		47	19.222944	98.332361	ปกติ	นายทวี จ่อโพ	098-8147996	
92	010101	แม่น้ำสาละวินที่บ้านแม่สามแลบ	แม่สามแลบ	สบเมย	แม่ฮ่องสอน	/		47	17.980000	97.740000	ปกติ	นางศรีจันทร์ วงศ์เทพ	0935267349	
93	010401	น้ำแม่ของที่บ้านแม่สุยะ	สบป่อง	ป่าแม่จ้าว	แม่ฮ่องสอน	/		47	19.535000	98.116667	ปกติ	น.ส.โกลดา ผาแดงวิทยา	0910786667	
94	010503	น้ำแม่ปายที่สบแม่สะมาด	ผาบ่อง	เมือง	แม่ฮ่องสอน	/		47	19.234167	97.933333	ปกติ	นายบุญพบ ตู่ก็	0857187019	
95	010506	น้ำแม่ปายที่บ้านสบสาย	ปางหมู	เมือง	แม่ฮ่องสอน	/		47	19.328333	97.941944	ปกติ	นายทองสุข มั่นคง	0835787217	
96	010602	น้ำแม่จ่าที่บ้านผาบ่อง (ฝายแม่จ่า)	ผาบ่อง	เมือง	แม่ฮ่องสอน	/		47	19.166667	97.970000	ปกติ	นางปอย ปิงตา	0861955152	
97	010702	น้ำแม่สุรินที่ได้สบแม่สุริน	ขุนยวม	ขุนยวม	แม่ฮ่องสอน	/		47	18.904143	97.947545	ปกติ	นายอินป่วน ห้วยสาม	0966436596	
98	010801	บ้านใหม่พัฒนาปูกู	ขุนยวม	ขุนยวม	แม่ฮ่องสอน	/		47	18.841667	97.975833	ปกติ	นายอนันต์ กรอบเงินดี	0819507655	
99	010802	บ้านเปียงหลวง	แม่กิ๊	ขุนยวม	แม่ฮ่องสอน	/		47	18.671111	97.850000	ปกติ	นายพะซุ่ย กรอมมีคุณ	0809976022	
100	010803	น้ำแม่ลาเกะที่บ้านหนองแห้ง	เมืองปอน	ขุนยวม	แม่ฮ่องสอน	/		47	18.646590	97.942933	ปกติ	นางพงษ์ศักดิ์ กาวิชัย	0625599670	
101	010901	น้ำแม่ลาหลวงที่บ้านแม่ลาหลวง (บ้านสันติพัฒนา)	สันติคีรี	แม่ลาน้อย	แม่ฮ่องสอน	/		47	18.536667	97.953333	ปกติ	นางสุขแก้ว จันโลहित	0806744566	
102	011004	น้ำแม่ยวมที่บ้านแม่สุ	แม่ลาน้อย	แม่ลาน้อย	แม่ฮ่องสอน	/		47	18.340278	97.923333	ปกติ	นายเจริญ กวานจ่า	0613409311	
103	011005	น้ำแม่ยวมที่บ้านท่าสองแคว	แม่ลาน้อย	แม่ลาน้อย	แม่ฮ่องสอน	/		47	18.340278	97.918333	ปกติ	นางเพ็ญ คำวงศ์ษา	0895543740	
104	011006	น้ำแม่ยวมที่บ้านแม่คะตวน	แม่คะตวน	สบเมย	แม่ฮ่องสอน	/		47	17.963611	97.959722	ปกติ	นางคำสร้อย วงศ์เขื่อน	0637142821	
105	011103	น้ำแม่สะเรียงที่บ้านแม่อุ้มลอง	แม่สะเรียง	แม่สะเรียง	แม่ฮ่องสอน	/		47	18.193333	97.985000	ปกติ	นางอนงค์ ธิตา	0826256890	
106	011104	ส่วนอุทกวิทยาที่ 3 แม่ฮ่องสอน	แม่สะเรียง	แม่สะเรียง	แม่ฮ่องสอน	/		47	18.179722	97.987222	ปกติ	-	053682577	
107	011201	น้ำแมริคที่สะพานแมริค	แม่สวด	สบเมย	แม่ฮ่องสอน	/		47	17.930556	97.957500	ปกติ	นายอนุโพ บงกชไฉไล	0629481065	
108	011301	น้ำแม่เงาที่บ้านแม่เงา	แม่วะหลวง	สบเมย	แม่ฮ่องสอน	/		47	17.865556	97.967222	ปกติ	นายเปลา กฤตศักดิ์ชัย	0612965338	
109	070106	แม่น้ำวังที่บ้านยางโองน้ำ	แม่สลด	บ้านตาก	ตาก	/		47	17.160833	99.110556	ปกติ	นางคำหล้า จันทร์เต็บ	094-8560678	
110	011601	บ้านขุนห้วยแม่สอด	พระธาตุผาแดง	แม่สอด	ตาก	/		47	16.716667	98.663333	ปกติ	น.ส.ชุดิมา เจริญชัยพนา	0825098593	
111	011701	ห้วยแม่ละเมาที่บ้านแม่ละเมา	พะวอ	แม่สอด	ตาก	/		47	16.810000	98.760000	ปกติ	น.ส.ปัญญา จันทร์สมุทร	0611029183	

การตรวจสอบความพร้อมสถานีอู่ - อุทกวิทยา 2563

ส่วนอุทกวิทยาที่ 1-4 สำนักงานทรัพยากรน้ำภาค 1

วันที่สำรวจ 16 เมษายน 2563

ลำดับ	รหัสสถานี	ชื่อสถานี	ตำบล	อำเภอ	จังหวัด	HYD	MET	Zone	Lat_Y	Long_X	สภาพการปกติ	ผู้ดูแล	เบอร์ติดต่อ	หมายเหตุ
112	011702	ห้วยแม่ละเมาที่บ้านวังมา	แม่จะรา	แม่ระมาด	ตาก	/		47	16.836667	98.546944	ปกติ	นายจันคำ เบ็งสุนา	0848149000	
113	011801	แม่น้ำเมยที่บ้านท่าสองยาง	ท่าสองยาง	ท่าสองยาง	ตาก	/		47	17.568333	97.915000	ปกติ	นายวันชัย จายผัด	0852738925	
114	011802	แม่น้ำเมยที่บ้านแม่ระมาด	แม่ระมาด	แม่ระมาด	ตาก	/		47	16.973333	98.478333	ปกติ	นายชูชีพ ปะนันตา	0623313360	
115	011805	น้ำแม่จะราที่บ้านตีนธาตุ	พระธาตุ	แม่ระมาด	ตาก	/		47	16.973333	98.658333	ปกติ	นายแก้วมา ลำบัว	0658051653	
116	020506	บ้านห้วยถ้ำ (เทศบาลบ้านห้วยถ้ำ)	บ้านถ้ำ	ดอกคำใต้	พะเยา	/		47	19.072551	100.069100		นายมิตร บัวสิงห์คำ	0813868493	หยุดสำรวจ ไม่มี งบ.
117	020703	น้ำแม่ลาวที่บ้านสบทุ	แม่ลาว	เชียงคำ	พะเยา	/		47	19.410126	100.386006	ปกติ	นางสาวจันทนา ตั้งอิสราวุฒิกุล	0980637906	
118	080202	น้ำจิมที่บ้านหนองบัว	จิม	ปง	พะเยา	/		47	19.283889	100.380677	ปกติ	นายสมนึก สิงห์คำ	0979299845	
119	080101	น้ำยมที่บ้านท่าฟ้าเหนือ	สระ	เชียงม่วน	พะเยา	/		47	19.015784	100.287410	ปกติ	นายปิ่น มูลศรี	0871869835	
120	070102	แม่น้ำวังที่บ้านแจ้คอน	ร่องเคาะ	แจ้ห่ม	ลำปาง	/		47	18.930278	99.632778	ปกติ	นางทองพูน ใจหมั่น	089-0522459	
121	070103	แม่น้ำวังที่บ้านสบตุ๋ย	ชมพู	เมือง	ลำปาง	/		47	18.279167	99.465278		นายอุดม ยมอัย	084-6148621	งดสำรวจชั่วคราว (รอการจัดสรรงบประมาณ)
122	070104	แม่น้ำวังที่บ้านหลาย	สบปราบ	สบปราบ	ลำปาง	/		47	17.888611	99.331111		นางวันเพ็ญ อินตาคำ	088-4350926	งดสำรวจชั่วคราว (รอการจัดสรรงบประมาณ)
123	070105	แม่น้ำวังที่บ้านท่าด่าน	พระบาทวังตวง	แม่พริก	ลำปาง	/		47	17.443889	99.132222		นางเรียน สืบนันตา	084-7417566	งดสำรวจชั่วคราว (รอการจัดสรรงบประมาณ)
124	070301	น้ำแม่สอยที่บ้านปางคอบ	วิเชตนคร	แจ้ห่ม	ลำปาง	/		47	18.757222	99.564722	ปกติ	นายทวี มีมานะ	086-1023941	
125	070302	น้ำแม่ปานที่บ้านช่วงกอม	เมืองปาน	แจ้ห่ม	ลำปาง	/		47	18.775000	99.538333	ปกติ	นายบุญหาญ ประสาร	092-8821647	
126	070401	น้ำแม่ตุ๋ยที่บ้านแค	บ้านเป้า	เมือง	ลำปาง	/		47	18.376389	99.446667	ปกติ	นายยงยุทธ อินตะเงิน	089-5615359	
127	070601	น้ำแม่จางที่บ้านสบจาง	วังพร้าว	เกาะคา	ลำปาง	/		47	18.151944	99.391944	ปกติ	นางศรีรัตน์ คำแก้ว	061-9013211	
128	070701	น้ำแม่ต่าที่บ้านนาบอน	ทุ่งงาม	เสริมงาม	ลำปาง	/		47	18.066667	99.256389	ปกติ	นายกฤษดา บุญสูง	086-1882187	
129	060901	แม่น้ำลี้ที่บ้านสันปูเลย	ศรีเตี้ย	บ้านโฮ้ง	ลำพูน	/		47	18.376765	98.745228	ปกติ	นางบัวเกตุ หารุคำจา	061-3419567	
130	060902	แม่น้ำลี้ที่บ้านวังดิน	ลี้	ลี้	ลำพูน	/		47	17.805259	98.953085		นายวินัย มูลกันทา	080-0326595	งดสำรวจชั่วคราว (รอการจัดสรรงบประมาณ)
131	060903	น้ำแม่ลอบที่บ้านแม่ลอบ	ป่าพลู	บ้านโฮ้ง	ลำพูน	/		47	18.241366	98.864649		นางแก้วพา หันวัน	086-9209954	งดสำรวจชั่วคราว (รอการจัดสรรงบประมาณ)

ภาคผนวก 4

ระบบผลิตน้ำดื่มในสถานศึกษา ตามแผนพัฒนาเด็กและเยาวชนในถิ่น
ทุรกันดาร ตามพระราชดำริสมเด็จพระกนิษฐาธิราชเจ้า
กรมสมเด็จพระเทพรัตนราชสุดาฯ สยามบรมราชกุมารี

ระบบผลิตน้ำในพื้นที่โครงการพัฒนาเด็กและเยาวชนในถิ่นทุรกันดาร
ส่วนบริหารจัดการน้ำ สำนักงานทรัพยากรน้ำภาค 1 ปีงบประมาณ 2561

ลำดับ	สถานที่	ที่อยู่					ระบบผลิตขนาด
		บ้าน	หมู่ที่	ตำบล	อำเภอ	จังหวัด	
1	วัดป่าตาลใต้	ป่าตาล	4	ป่าตาล	ขุนตาล	เชียงราย	6 Colum
2	รร.ตชด.อาชีวศึกษาเชียงราย-พะเยา	กู่กาญจน์	6	ริมโขง	เชียงของ	เชียงราย	300 ลิตร/ชม.
3	โศภณจริยธรรมวิทยา		12	เวียง	เชียงของ	เชียงราย	3 สแตนเลส
4	วัดแก่นเหนือวิทยา		3	ห้วยซ้อ	เชียงของ	เชียงราย	3 สแตนเลส
5	วัดไชยสถานวิทยา		11	ศรีดอนมูล	เชียงแสน	เชียงราย	1 สแตนเลส
6	วัดอำมาตย์วิทยา		1	เวียง	เทิง	เชียงราย	6 Colum
7	พุทธศาสตร์ศึกษา		3	ป่าแดด	ป่าแดด	เชียงราย	6 Colum
8	วัดสันหนองบัววิทยา		2	เม็งราย	พญาเม็งราย	เชียงราย	6 Colum
9	ชยาภีวัฒน์วิทยา		1	เมืองพาน	พาน	เชียงราย	6 colum + 1 สแตนเลส
10	ฝั่งหมิ่นวิทยา		6	ริมกก	เมือง	เชียงราย	6 colum + 1 สแตนเลส
11	พุทธวิงศ์วิทยา (วัดพระแก้ว)		1	เวียง	เมือง	เชียงราย	6 Colum
12	รร.ตชด.เทคนิคคูสิด	ห้วยसानลือซอ	1	ห้วยชมภู	เมือง	เชียงราย	100 ลิตร/ชม.
13	วัดหมื่นพุทธวิทยา		9	ท่าข้าวเปลือก	แม่จัน	เชียงราย	3 สแตนเลส
14	วัดแม่คำวิทยา (สังฆประชาอุปถัมภ์)		2	แม่คำ	แม่จัน	เชียงราย	1 สแตนเลส
15	รร.ตชด.บำรุงที่ 87 (บ้านอาโก้)		3	เทอดไทย	แม่ฟ้าหลวง	เชียงราย	300 ลิตร/ชม.
16	รร.ตชด.เจ้าพ่อหลวงอุปถัมภ์ 4	หัวแม่คำ	4	แม่สลองใน	แม่ฟ้าหลวง	เชียงราย	100 ลิตร/ชม.
17	รร.ตชด.การทำอากาศยานแห่งประเทศไทย เฉลิมพระเกียรติสมเด็จพระเทพรัตนราชสุดาฯ สยามบรมราชกุมารี เนื่องในโอกาสทรงเจริญ พระชนมายุ 4 รอบ 2 เมษายน 2546	นาโต่	20	แม่สลองใน	แม่ฟ้าหลวง	เชียงราย	100 ลิตร/ชม.
18	รร.ตชด.บำรุงที่ 112	โป่งไฮ	21	แม่สลองใน	แม่ฟ้าหลวง	เชียงราย	300 ลิตร/ชม.
19	บุญเรืองวิทยา		10	ปากอ่คำ	แม่ลาว	เชียงราย	6 Colum
20	วัดเจดีย์หลวงวิทยา	ห้วยหม้อเผ่า	5	เจดีย์หลวง	แม่สรวย	เชียงราย	6 Colum
21	รร.ตชด.บ้านดอยล้าน	ดอยล้าน	4	วาวิ	แม่สรวย	เชียงราย	300 ลิตร/ชม.
22	วัดวิเชตรมณี		4	เวียงพางคำ	แม่สาย	เชียงราย	6 Colum
23	รร.ตชด.สมถวิลจินตมัย	ห้วยแล้ง	2	ท่าข้าม	เวียงแก่น	เชียงราย	300 ลิตร/ชม.
24	รร.ตชด.ชนิตถ์ปิยะอูย	เจดีย์ทอง	3	ปอ	เวียงแก่น	เชียงราย	300 ลิตร/ชม.
25	ศกร.ตชด.บ้านฟ้าไทยงาม	ฟ้าไทยงาม	13	ปอ	เวียงแก่น	เชียงราย	100 ลิตร/ชม.
26	ศกร.ตชด.บ้านห้วยกู่	ห้วยกู่	20	ปอ	เวียงแก่น	เชียงราย	100 ลิตร/ชม.
27	เวียงแก่นวิทยา		4	หล่ายงาว	เวียงแก่น	เชียงราย	3 สแตนเลส
28	เวียงชัยพิทยา		11	เวียงเหนือ	เวียงชัย	เชียงราย	3 สแตนเลส
29	วัดดงชัยพิทยา		2	ทุ่งก่อ	เวียงเชียงรุ้ง	เชียงราย	6 colum + 1 สแตนเลส
30	พระธาตุเวียงฮ่อปริยัติศึกษา	ป่าจั่ว	1	ป่าจั่ว	เวียงป่าเป้า	เชียงราย	3 สแตนเลส
31	วัดหนองบัวพิทยา	สันกู่	4	แม่เจดีย์	เวียงป่าเป้า	เชียงราย	6 Colum
32	รพ.สต.บ้านแม่ละอูบ	แม่ละอูบ	3	แจ่มหลวง	กัลยาณิวัฒนา	เชียงใหม่	100 ลิตร/ชม.
33	บ้านห้วยหอม	ห้วยหอม	1	บ้านจันทร์	กัลยาณิวัฒนา	เชียงใหม่	100 ลิตร/ชม.
34	บ้านดอยตุง	ดอยตุง	1	บ้านจันทร์	กัลยาณิวัฒนา	เชียงใหม่	100 ลิตร/ชม.
35	รร.บ้านห้วยปู ม.5	ห้วยปู	4	แม่แดด	กัลยาณิวัฒนา	เชียงใหม่	100 ลิตร/ชม.
36	รพ.สต.บ้านแม่แดด	แม่แดด	4	แม่แดด	กัลยาณิวัฒนา	เชียงใหม่	100 ลิตร/ชม.

ระบบผลิตน้ำในพื้นที่โครงการพัฒนาเด็กและเยาวชนในถิ่นทุรกันดาร
ส่วนบริหารจัดการน้ำ สำนักงานทรัพยากรน้ำภาค 1 ปีงบประมาณ 2561

ลำดับ	สถานที่	ที่อยู่					ระบบผลิตขนาด
		บ้าน	หมู่ที่	ตำบล	อำเภอ	จังหวัด	
37	ร.ร.ตชด.เฉลิมพระเกียรติพระบาทสมเด็จพระเจ้าอยู่หัว เนื่องในวโรกาสพระราชพิธีมหามงคลเฉลิมพระชนมพรรษา 6 รอบ 5 ธันวาคม 2542 (นางอั้งใจอิม แซ่ตั้ง อุปถัมภ์)	แก่น้อย	2	เมืองนะ	เชียงดาว	เชียงใหม่	300 ลิตร/ชม.
38	ร.ร.ตชด.บ้านหนองแวม	หนองแวม	11	เมืองนะ	เชียงดาว	เชียงใหม่	300 ลิตร/ชม.
39	บ้านห้วยโป่งพัฒนา		1	แม่ทะลบ	ไชยปราการ	เชียงใหม่	100 ลิตร/ชม.
40	ศศช.โป่งพัฒนา		1	แม่ทะลบ	ไชยปราการ	เชียงใหม่	100 ลิตร/ชม.
41	บ้านป่าหนา 1		6	แม่ทะลบ	ไชยปราการ	เชียงใหม่	100 ลิตร/ชม.
42	บ้านป่าหนา 2		6	แม่ทะลบ	ไชยปราการ	เชียงใหม่	100 ลิตร/ชม.
43	บ้านห้วยต้นตอง 1		7	แม่ทะลบ	ไชยปราการ	เชียงใหม่	100 ลิตร/ชม.
44	บ้านห้วยต้นตอง 3		7	แม่ทะลบ	ไชยปราการ	เชียงใหม่	100 ลิตร/ชม.
45	บ้านห้วยต้นตอง 2		7	แม่ทะลบ	ไชยปราการ	เชียงใหม่	100 ลิตร/ชม.
46	ศศช.ห้วยน้ำดิบ		8	ศรีดงเย็น	ไชยปราการ	เชียงใหม่	100 ลิตร/ชม.
47	บ้านห้วยน้ำดิบ		8	ศรีดงเย็น	ไชยปราการ	เชียงใหม่	100 ลิตร/ชม.
48	ร.ร.ตชด.อาโอยาม่า	ป่าคา	11	ม่อนปิน	ฝาง	เชียงใหม่	300 ลิตร/ชม.
49	ร.ร.ตชด.เจ้าพ่อหลวงอุปถัมภ์ 2	แม่ละงอง	6	น้ำแพร่	พร้าว	เชียงใหม่	300 ลิตร/ชม.
50	บ้านแม่หลุ		2	กองแขก	แม่แจ่ม	เชียงใหม่	100 ลิตร/ชม.
51	อมลาน		5	กองแขก	แม่แจ่ม	เชียงใหม่	100 ลิตร/ชม.
52	กองแขกเหนือ		7	กองแขก	แม่แจ่ม	เชียงใหม่	100 ลิตร/ชม.
53	แม่คงคา		10	กองแขก	แม่แจ่ม	เชียงใหม่	100 ลิตร/ชม.
54	นายางดิน		12	กองแขก	แม่แจ่ม	เชียงใหม่	100 ลิตร/ชม.
55	ร.ร.บ้านกองแขก	กองแขกเหนือ	7	กองแขก	แม่แจ่ม	เชียงใหม่	300 ลิตร/ชม.
56	ร.ร.บ้านผานัง	ผานัง		ท่าผา	แม่แจ่ม	เชียงใหม่	100 ลิตร/ชม.
57	ร.ร.บ้านสองธาร	สองธาร	1	บ้านทับ	แม่แจ่ม	เชียงใหม่	100 ลิตร/ชม.
58	ศศช.บ้านแม่ขี้มูกน้อย	แม่ขี้มูกน้อย	13	บ้านทับ	แม่แจ่ม	เชียงใหม่	100 ลิตร/ชม.
59	วัดสองธาร (แม่ขี้มูก)	สองธาร	1	บ้านทับ	แม่แจ่ม	เชียงใหม่	100 ลิตร/ชม.
60	ศศช.บ้านมีดหลวง	มีดหลวง	2	บ้านทับ	แม่แจ่ม	เชียงใหม่	100 ลิตร/ชม.
61	ร.ร.ตชด.บ้านแม่ลอง	แม่ลอง	3	บ้านทับ	แม่แจ่ม	เชียงใหม่	100 ลิตร/ชม.
62	ศศช.บ้านห้วยวอก	ห้วยวอก	12	บ้านทับ	แม่แจ่ม	เชียงใหม่	100 ลิตร/ชม.
63	ศศช.บ้านแม่ปือก	แม่ปือก	4	บ้านทับ	แม่แจ่ม	เชียงใหม่	100 ลิตร/ชม.
64	ศศช.บ้านห้วยหวาย (ทับ)	ห้วยหวาย	4	บ้านทับ	แม่แจ่ม	เชียงใหม่	100 ลิตร/ชม.
65	สบลอง		5	บ้านทับ	แม่แจ่ม	เชียงใหม่	100 ลิตร/ชม.
66	ร.ร.บ้านทุ่งแก	ทุ่งแก	6	บ้านทับ	แม่แจ่ม	เชียงใหม่	300 ลิตร/ชม.
67	ร.ร.บ้านแม่แอบ	แม่แอบ	7	บ้านทับ	แม่แจ่ม	เชียงใหม่	300 ลิตร/ชม.
68	ศศช.บ้านแม่แอบ	แม่แอบ	7	บ้านทับ	แม่แจ่ม	เชียงใหม่	100 ลิตร/ชม.
69	ศศช.บ้านเคาะท่า	เคาะท่า	7	บ้านทับ	แม่แจ่ม	เชียงใหม่	100 ลิตร/ชม.
70	ศศช.บ้านแม่แอบใน	แม่แอบใน	7	บ้านทับ	แม่แจ่ม	เชียงใหม่	100 ลิตร/ชม.
71	ศศช.บ้านอมแรด	อมแรด	8	บ้านทับ	แม่แจ่ม	เชียงใหม่	100 ลิตร/ชม.
72	ศศช.บ้านกิวสะแวกใหม่	กิวสะแวกใหม่	9	บ้านทับ	แม่แจ่ม	เชียงใหม่	100 ลิตร/ชม.
73	ศศช.บ้านกิวสะแวกเก่า	กิวสะแวกเก่า	9	บ้านทับ	แม่แจ่ม	เชียงใหม่	100 ลิตร/ชม.
74	ศศช.บ้านถวน	บ้านถวน	10	บ้านทับ	แม่แจ่ม	เชียงใหม่	100 ลิตร/ชม.
75	กองกาย	กองกาย	10	บ้านทับ	แม่แจ่ม	เชียงใหม่	100 ลิตร/ชม.
76	ศศช.บ้านอมสูง	อมสูง	11	บ้านทับ	แม่แจ่ม	เชียงใหม่	100 ลิตร/ชม.
77	ขุนปอน	ขุนปอน	12	บ้านทับ	แม่แจ่ม	เชียงใหม่	100 ลิตร/ชม.
78	แม่ขี้มูกน้อย	แม่ขี้มูกน้อย	13	บ้านทับ	แม่แจ่ม	เชียงใหม่	100 ลิตร/ชม.
79	อบต.บ้านทับ	สองธาร	1	บ้านทับ	แม่แจ่ม	เชียงใหม่	300 ลิตร/ชม.

ระบบผลิตน้ำในพื้นที่โครงการพัฒนาเด็กและเยาวชนในถิ่นทุรกันดาร
ส่วนบริหารจัดการน้ำ สำนักงานทรัพยากรน้ำภาค 1 ปีงบประมาณ 2561

ลำดับ	สถานที่	ที่อยู่					ระบบผลิตขนาด
		บ้าน	หมู่ที่	ตำบล	อำเภอ	จังหวัด	
80	รร.บ้านแม่แฮใต้		9	ปางหินฝน	แม่แจ่ม	เชียงใหม่	100 ลิตร/ชม.
81	ศศช.บ้านแม่ขอมใต้		1	ปางหินฝน	แม่แจ่ม	เชียงใหม่	100 ลิตร/ชม.
82	ศศช.บ้านแม่ปึกี		3	ปางหินฝน	แม่แจ่ม	เชียงใหม่	100 ลิตร/ชม.
83	ศศช.บ้านเซโดซา		9	ปางหินฝน	แม่แจ่ม	เชียงใหม่	100 ลิตร/ชม.
84	ศศช.บ้านกองบอด		11	ปางหินฝน	แม่แจ่ม	เชียงใหม่	100 ลิตร/ชม.
85	ศศช.บ้านโป่งสะแยง		1	แม่นาจร	แม่แจ่ม	เชียงใหม่	100 ลิตร/ชม.
86	ศศช.บ้านสบผาหลวง		13	แม่นาจร	แม่แจ่ม	เชียงใหม่	100 ลิตร/ชม.
87	รร.ตชด.บ้านใหม่พัฒนาสันติ	ใหม่พัฒนาสันติ	14	แม่นาจร	แม่แจ่ม	เชียงใหม่	300 ลิตร/ชม.
88	ศศช.บ้านห้วยทรายเหลือง		3	แม่ศึก	แม่แจ่ม	เชียงใหม่	100 ลิตร/ชม.
89	ศศช.บ้านสะมอจาล่าง		4	แม่ศึก	แม่แจ่ม	เชียงใหม่	100 ลิตร/ชม.
90	ศศช.บ้านสบแม่สะต้อบ		13	แม่ศึก	แม่แจ่ม	เชียงใหม่	100 ลิตร/ชม.
91	ศศช.บ้านขุนแม่ นาย		14	แม่ศึก	แม่แจ่ม	เชียงใหม่	100 ลิตร/ชม.
92	ศศช.บ้านแม่จุมสาม		14	แม่ศึก	แม่แจ่ม	เชียงใหม่	100 ลิตร/ชม.
93	ศศช.บ้านแม่닝ใน		15	แม่ศึก	แม่แจ่ม	เชียงใหม่	100 ลิตร/ชม.
94	รร.ตชด.ไลออนส์มหาจักร 9	ป่าข้าวหลาม	7	กี้ดช้าง	แม่แตง	เชียงใหม่	100 ลิตร/ชม.
95	รร.ตชด.เสียงไทยธารรงค์	ปทุมเงิน	15	แม่สาว	แม่เฒ่า	เชียงใหม่	100 ลิตร/ชม.
96	รร.ตชด.หุดิยะโพธิ์อนุสรณ์	จะนะ	12	แม่เฒ่า	แม่เฒ่า	เชียงใหม่	100 ลิตร/ชม.
97	รร.ตชด.เบญจมา 1	สามหมื่น	6	เมืองแหง	เวียงแหง	เชียงใหม่	100 ลิตร/ชม.
98	รร.ตชด.รับป่าปอร์ต (บ้านป่าเกี๊ยะใน)	ป่าเกี๊ยะใน	8	บ่อแก้ว	สะเมิง	เชียงใหม่	300 ลิตร/ชม.
99	ศศช.บ้านแม่ฮ่องใต้		1	นาเกียน	อมก๋อย	เชียงใหม่	100 ลิตร/ชม.
100	บ้านแม่ฮ่องกลาง		1	นาเกียน	อมก๋อย	เชียงใหม่	100 ลิตร/ชม.
101	บ้านแม่โขงเหนือ	แม่โขงเหนือ	2	นาเกียน	อมก๋อย	เชียงใหม่	100 ลิตร/ชม.
102	บ้านแม่โขงกลาง	แม่โขงกลาง	2	นาเกียน	อมก๋อย	เชียงใหม่	100 ลิตร/ชม.
103	บ้านแม่โขงใต้	แม่โขงใต้	2	นาเกียน	อมก๋อย	เชียงใหม่	100 ลิตร/ชม.
104	บ้านนาเกียนใต้	นาเกียนใต้	3	นาเกียน	อมก๋อย	เชียงใหม่	100 ลิตร/ชม.
105	บ้านนาเกียนกลาง	นาเกียนกลาง	3	นาเกียน	อมก๋อย	เชียงใหม่	100 ลิตร/ชม.
106	บ้านนาเกียนเหนือ	นาเกียนเหนือ	3	นาเกียน	อมก๋อย	เชียงใหม่	100 ลิตร/ชม.
107	ศศช.บ้านห้วยครั่ง	ห้วยครั่ง	5	นาเกียน	อมก๋อย	เชียงใหม่	100 ลิตร/ชม.
108	ศศช.บ้านอุตุ่มใต้	อุตุ่มใต้	6	นาเกียน	อมก๋อย	เชียงใหม่	300 ลิตร/ชม.
109	บ้านอุตุ่ม		6	นาเกียน	อมก๋อย	เชียงใหม่	100 ลิตร/ชม.
110	บ้านอุตุ่มใต้		6	นาเกียน	อมก๋อย	เชียงใหม่	100 ลิตร/ชม.
111	ศศช.บ้านห้วยกว้างใหม่		7	นาเกียน	อมก๋อย	เชียงใหม่	100 ลิตร/ชม.
112	ศศช.บ้านหนองอิงใต้		7	นาเกียน	อมก๋อย	เชียงใหม่	100 ลิตร/ชม.
113	ศศช.บ้านก่องป้อใต้		8	นาเกียน	อมก๋อย	เชียงใหม่	100 ลิตร/ชม.
114	ศศช.บ้านทูลอง	ทูลอง	8	นาเกียน	อมก๋อย	เชียงใหม่	100 ลิตร/ชม.
115	ศศช.บ้านแม่ลอกเหนือ	แม่ลอกเหนือ	8	นาเกียน	อมก๋อย	เชียงใหม่	100 ลิตร/ชม.
116	บ้านแม่ลอกคี่		8	นาเกียน	อมก๋อย	เชียงใหม่	100 ลิตร/ชม.
117	บ้านทูลอง	ทูลอง	8	นาเกียน	อมก๋อย	เชียงใหม่	100 ลิตร/ชม.
118	บ้านก่องป้อใต้		8	นาเกียน	อมก๋อย	เชียงใหม่	100 ลิตร/ชม.
119	ศศช.บ้านแม่ลง		9	นาเกียน	อมก๋อย	เชียงใหม่	100 ลิตร/ชม.
120	ศศช.บ้านห้วยส้ม		9	นาเกียน	อมก๋อย	เชียงใหม่	100 ลิตร/ชม.
121	ศศช.บ้านผีป่านใต้	ผีป่านใต้	10	นาเกียน	อมก๋อย	เชียงใหม่	100 ลิตร/ชม.
122	บ้านทีกะเย่	ทีกะเย่	10	นาเกียน	อมก๋อย	เชียงใหม่	100 ลิตร/ชม.
123	บ้านแม่สะเตใต้	แม่สะเตใต้	11	นาเกียน	อมก๋อย	เชียงใหม่	100 ลิตร/ชม.
124	บ้านแม่สะเตกลาง	แม่สะเตกลาง	11	นาเกียน	อมก๋อย	เชียงใหม่	100 ลิตร/ชม.
125	บ้านแม่สะเตใต้	แม่สะเตใต้	11	นาเกียน	อมก๋อย	เชียงใหม่	100 ลิตร/ชม.
126	ศศช.บ้านพลั้งแท	พลั้งแท	12	นาเกียน	อมก๋อย	เชียงใหม่	100 ลิตร/ชม.

ระบบผลิตน้ำในพื้นที่โครงการพัฒนาเด็กและเยาวชนในถิ่นทุรกันดาร
ส่วนบริหารจัดการน้ำ สำนักงานทรัพยากรน้ำภาค 1 ปีงบประมาณ 2561

ลำดับ	สถานที่	ที่อยู่					ระบบผลิตขนาด
		บ้าน	หมู่ที่	ตำบล	อำเภอ	จังหวัด	
127	บ้านพลังแห	พลังแห	12	นาเกียน	อมก๋อย	เชียงใหม่	100 ลิตร/ชม.
128	ศศช.บ้านสิงหนือ	สิงหนือ	13	นาเกียน	อมก๋อย	เชียงใหม่	100 ลิตร/ชม.
129	ศศช.บ้านสิงใต้		13	นาเกียน	อมก๋อย	เชียงใหม่	100 ลิตร/ชม.
130	ศศช.บ้านห้วยบง (14)		14	นาเกียน	อมก๋อย	เชียงใหม่	100 ลิตร/ชม.
131	บ้านห้วยบง		14	นาเกียน	อมก๋อย	เชียงใหม่	100 ลิตร/ชม.
132	ศศช.บ้านศาลาเท		15	นาเกียน	อมก๋อย	เชียงใหม่	100 ลิตร/ชม.
133	บ้านแม่เก็บ		15	นาเกียน	อมก๋อย	เชียงใหม่	100 ลิตร/ชม.
134	ศศช.บ้านทีลอง		16	นาเกียน	อมก๋อย	เชียงใหม่	100 ลิตร/ชม.
135	ศศช.บ้านแม่สอเหนือ	แม่สอเหนือ	17	นาเกียน	อมก๋อย	เชียงใหม่	100 ลิตร/ชม.
136	ศศช.บ้านห้วยลอก		18	นาเกียน	อมก๋อย	เชียงใหม่	100 ลิตร/ชม.
137	ศศช.บ้านหนองอึ่งเหนือ	หนองอึ่งเหนือ	19	นาเกียน	อมก๋อย	เชียงใหม่	100 ลิตร/ชม.
138	ศศช.บ้านห้วยบง (19)		19	นาเกียน	อมก๋อย	เชียงใหม่	100 ลิตร/ชม.
139	ศศช.บ้านทังที	ทังที	20	นาเกียน	อมก๋อย	เชียงใหม่	100 ลิตร/ชม.
140	ศศช.บ้านก่องป้อใต้	ก่องป้อใต้	8	นาเกียน	อมก๋อย	เชียงใหม่	100 ลิตร/ชม.
141	บ้านก่องป้อเหนือ	ก่องป้อเหนือ	8	นาเกียน	อมก๋อย	เชียงใหม่	100 ลิตร/ชม.
142	ศศช.บ้านมะหินหลวง	มะหินหลวง	21	นาเกียน	อมก๋อย	เชียงใหม่	100 ลิตร/ชม.
143	ศศช.บ้านทีเนอะ	ทีเนอะ	21	นาเกียน	อมก๋อย	เชียงใหม่	100 ลิตร/ชม.
144	บ้านทีเนอะ		21	นาเกียน	อมก๋อย	เชียงใหม่	100 ลิตร/ชม.
145	ศศช.บ้านปิสหลง	ปิสหลง	2	ม่อนจอง	อมก๋อย	เชียงใหม่	100 ลิตร/ชม.
146	ศศช.บ้านมุเซอหลังเมือง		5	ม่อนจอง	อมก๋อย	เชียงใหม่	100 ลิตร/ชม.
147	ศศช.บ้านขุนตั้นใหม่		6	แม่ตั้น	อมก๋อย	เชียงใหม่	100 ลิตร/ชม.
148	ศศช.บ้านขุนแม่ตั้นน้อย		6	แม่ตั้น	อมก๋อย	เชียงใหม่	100 ลิตร/ชม.
149	ศศช.บ้านปิพอ		6	แม่ตั้น	อมก๋อย	เชียงใหม่	100 ลิตร/ชม.
150	ศศช.บ้านแม่แตะแหละกุก		6	แม่ตั้น	อมก๋อย	เชียงใหม่	100 ลิตร/ชม.
151	บ้านขุนตั้นน้อย		6	แม่ตั้น	อมก๋อย	เชียงใหม่	100 ลิตร/ชม.
152	ศศช.บ้านห้วยยาบ		8	แม่ตั้น	อมก๋อย	เชียงใหม่	100 ลิตร/ชม.
153	ศศช.บ้านลูกคู		9	แม่ตั้น	อมก๋อย	เชียงใหม่	100 ลิตร/ชม.
154	ศศช.บ้านแม่ระอานอก		10	แม่ตั้น	อมก๋อย	เชียงใหม่	100 ลิตร/ชม.
155	รร.ตชด.รางวัลอินทிரาคานธี	พะกะเซ	11	แม่ตั้น	อมก๋อย	เชียงใหม่	100 ลิตร/ชม.
156	ศศช.บ้านปรอโก		11	แม่ตั้น	อมก๋อย	เชียงใหม่	100 ลิตร/ชม.
157	ศศช.บ้านเคอะกะซอเด		11	แม่ตั้น	อมก๋อย	เชียงใหม่	100 ลิตร/ชม.
158	บ้านทุ่งตั้นจิว จุดที่ 1		11	แม่ตั้น	อมก๋อย	เชียงใหม่	100 ลิตร/ชม.
159	บ้านทุ่งตั้นจิว จุดที่ 2		11	แม่ตั้น	อมก๋อย	เชียงใหม่	100 ลิตร/ชม.
160	บ้านหม่าโอใจ	หม่าโอใจ	11	แม่ตั้น	อมก๋อย	เชียงใหม่	100 ลิตร/ชม.
161	ศศช.บ้านเลอะตอ		12	แม่ตั้น	อมก๋อย	เชียงใหม่	100 ลิตร/ชม.
162	ศศช.บ้านใหม่ทอง		12	แม่ตั้น	อมก๋อย	เชียงใหม่	100 ลิตร/ชม.
163	ศศช.บ้านซอแอะ		12	แม่ตั้น	อมก๋อย	เชียงใหม่	100 ลิตร/ชม.
164	บ้านซอแอะ		12	แม่ตั้น	อมก๋อย	เชียงใหม่	100 ลิตร/ชม.
165	บ้านใหม่ทอง		12	แม่ตั้น	อมก๋อย	เชียงใหม่	100 ลิตร/ชม.
166	ศศช.บ้านยะลิกุก		13	แม่ตั้น	อมก๋อย	เชียงใหม่	100 ลิตร/ชม.
167	ศศช.บ้านเลอะกรา		15	แม่ตั้น	อมก๋อย	เชียงใหม่	100 ลิตร/ชม.
168	ศศช.บ้านบราโก		15	แม่ตั้น	อมก๋อย	เชียงใหม่	100 ลิตร/ชม.
169	ศศช.บ้านทะโกรเด		15	แม่ตั้น	อมก๋อย	เชียงใหม่	100 ลิตร/ชม.
170	ศศช.บ้านห้วยโป่ง		15	แม่ตั้น	อมก๋อย	เชียงใหม่	100 ลิตร/ชม.
171	บ้านเลอะกรา		15	แม่ตั้น	อมก๋อย	เชียงใหม่	100 ลิตร/ชม.
172	บ้านบราโกร		15	แม่ตั้น	อมก๋อย	เชียงใหม่	100 ลิตร/ชม.
173	บ้านห้วยดินหม้อ	ห้วยดินหม้อ	16	แม่ตั้น	อมก๋อย	เชียงใหม่	100 ลิตร/ชม.

ระบบผลิตน้ำในพื้นที่โครงการพัฒนาเด็กและเยาวชนในถิ่นทุรกันดาร
ส่วนบริหารจัดการน้ำ สำนักงานทรัพยากรน้ำภาค 1 ปีงบประมาณ 2561

ลำดับ	สถานที่	ที่อยู่					ระบบผลิตขนาด
		บ้าน	หมู่ที่	ตำบล	อำเภอ	จังหวัด	
174	ศศช.บ้านห้วยปูหลวง		4	ยางเปียง	อมก๋อย	เชียงใหม่	100 ลิตร/ชม.
175	ศศช.บ้านห้วยปูน้อย		4	ยางเปียง	อมก๋อย	เชียงใหม่	100 ลิตร/ชม.
176	บ้านห้วยปูหลวง		4	ยางเปียง	อมก๋อย	เชียงใหม่	100 ลิตร/ชม.
177	บ้านห้วยโค้ง 1		5	ยางเปียง	อมก๋อย	เชียงใหม่	100 ลิตร/ชม.
178	บ้านห้วยโค้ง 2		5	ยางเปียง	อมก๋อย	เชียงใหม่	100 ลิตร/ชม.
179	ศศช.บ้านห้วยตองหลวง		6	ยางเปียง	อมก๋อย	เชียงใหม่	100 ลิตร/ชม.
180	บ้านห้วยตองหลวง		6	ยางเปียง	อมก๋อย	เชียงใหม่	100 ลิตร/ชม.
181	บ้านห้วยตองน้อย		6	ยางเปียง	อมก๋อย	เชียงใหม่	100 ลิตร/ชม.
182	บ้านขุนสอง		11	ยางเปียง	อมก๋อย	เชียงใหม่	100 ลิตร/ชม.
183	บ้านปิตุคี		11	ยางเปียง	อมก๋อย	เชียงใหม่	100 ลิตร/ชม.
184	ศศช.บ้านปิตุคี		11	ยางเปียง	อมก๋อย	เชียงใหม่	100 ลิตร/ชม.
185	ศศช.บ้านแม่แฮน้อย		14	ยางเปียง	อมก๋อย	เชียงใหม่	100 ลิตร/ชม.
186	บ้านแม่แฮน้อย		14	ยางเปียง	อมก๋อย	เชียงใหม่	100 ลิตร/ชม.
187	บ้านแม่แฮหลวง		14	ยางเปียง	อมก๋อย	เชียงใหม่	100 ลิตร/ชม.
188	ศศช.บ้านขุนหาด		15	ยางเปียง	อมก๋อย	เชียงใหม่	100 ลิตร/ชม.
189	บ้านขุนหาด		15	ยางเปียง	อมก๋อย	เชียงใหม่	100 ลิตร/ชม.
190	รร.บ้านห้วยโค้ง		5	ยางเปียง	อมก๋อย	เชียงใหม่	300 ลิตร/ชม.
191	ศคร.ตชด.บ้านแม่หลองใต้	แม่หลองใต้	1	สบโขง	อมก๋อย	เชียงใหม่	100 ลิตร/ชม.
192	ศศช.บ้านทีทอทะ	ทีทอทะ	1	สบโขง	อมก๋อย	เชียงใหม่	100 ลิตร/ชม.
193	ศศช.บ้านแม่หลองใต้	แม่หลองใต้	1	สบโขง	อมก๋อย	เชียงใหม่	100 ลิตร/ชม.
194	ศศช.บ้านคอทะ		1	สบโขง	อมก๋อย	เชียงใหม่	100 ลิตร/ชม.
195	แม่หลองน้อย 1	แม่หลองน้อย	2	สบโขง	อมก๋อย	เชียงใหม่	100 ลิตร/ชม.
196	บ้านแม่หลองน้อย 2	แม่หลองน้อย	2	สบโขง	อมก๋อย	เชียงใหม่	100 ลิตร/ชม.
197	บ้านแม่หลองหลวง 1	แม่หลองหลวง	2	สบโขง	อมก๋อย	เชียงใหม่	100 ลิตร/ชม.
198	บ้านแม่หลองหลวง 2	แม่หลองหลวง	2	สบโขง	อมก๋อย	เชียงใหม่	100 ลิตร/ชม.
199	บ้านแม่หลองหลวง 3	แม่หลองหลวง	2	สบโขง	อมก๋อย	เชียงใหม่	100 ลิตร/ชม.
200	บ้านกออี		3	สบโขง	อมก๋อย	เชียงใหม่	100 ลิตร/ชม.
201	บ้านขุนตื้น	ขุนตื้น	4	สบโขง	อมก๋อย	เชียงใหม่	100 ลิตร/ชม.
202	บ้านห้วยหมี	ห้วยหมี	4	สบโขง	อมก๋อย	เชียงใหม่	100 ลิตร/ชม.
203	ศศช.บ้านพะอัน		5	สบโขง	อมก๋อย	เชียงใหม่	100 ลิตร/ชม.
204	ขุนอมแฮดใน	ขุนอมแฮดใน	5	สบโขง	อมก๋อย	เชียงใหม่	100 ลิตร/ชม.
205	ศศช.บ้านขุนอมแฮดนอก	ขุนอมแฮดนอก	5	สบโขง	อมก๋อย	เชียงใหม่	100 ลิตร/ชม.
206	ศศช.บ้านห้วยแห้ง		6	สบโขง	อมก๋อย	เชียงใหม่	100 ลิตร/ชม.
207	ศศช.บ้านผาผึ้ง		6	สบโขง	อมก๋อย	เชียงใหม่	100 ลิตร/ชม.
208	บ้านอุแจะ (3)		6	สบโขง	อมก๋อย	เชียงใหม่	100 ลิตร/ชม.
	บ้านอุแจะ (2)		6	สบโขง	อมก๋อย	เชียงใหม่	
	บ้านอุแจะ (1)		6	สบโขง	อมก๋อย	เชียงใหม่	
209	ศศช.บ้านห้วยยาว		7	สบโขง	อมก๋อย	เชียงใหม่	100 ลิตร/ชม.
210	บ้านห้วยยาว		7	สบโขง	อมก๋อย	เชียงใหม่	100 ลิตร/ชม.
211	ศศช.บ้านทีพะแฮล		9	สบโขง	อมก๋อย	เชียงใหม่	100 ลิตร/ชม.
212	ศศช.บ้านวามะทะ		9	สบโขง	อมก๋อย	เชียงใหม่	100 ลิตร/ชม.
213	ศศช.บ้านสะเรเดคี		9	สบโขง	อมก๋อย	เชียงใหม่	100 ลิตร/ชม.
214	ศศช.บ้านมอโพทะ		9	สบโขง	อมก๋อย	เชียงใหม่	100 ลิตร/ชม.
215	ศศช.บ้านโหลคีล่าง		10	สบโขง	อมก๋อย	เชียงใหม่	100 ลิตร/ชม.
216	ศศช.บ้านโหลคิบน		10	สบโขง	อมก๋อย	เชียงใหม่	100 ลิตร/ชม.
217	ศศช.บ้านจือทะ	จือทะ	10	สบโขง	อมก๋อย	เชียงใหม่	100 ลิตร/ชม.
218	ศศช.บ้านคะเนจือคี		10	สบโขง	อมก๋อย	เชียงใหม่	100 ลิตร/ชม.

ระบบผลิตน้ำในพื้นที่โครงการพัฒนาเด็กและเยาวชนในถิ่นทุรกันดาร
ส่วนบริหารจัดการน้ำ สำนักงานทรัพยากรน้ำภาค 1 ปีงบประมาณ 2561

ลำดับ	สถานที่	ที่อยู่					ระบบผลิตขนาด
		บ้าน	หมู่ที่	ตำบล	อำเภอ	จังหวัด	
219	ศศช.บ้านเมโลเด	เมโลเด	10	สบโขง	อมก๋อย	เชียงใหม่	100 ลิตร/ชม.
220	ศศช.บ้านทีเลอเปอคี		10	สบโขง	อมก๋อย	เชียงใหม่	100 ลิตร/ชม.
221	ศศช.บ้านพะเบี้ยว	พะเบี้ยว	11	สบโขง	อมก๋อย	เชียงใหม่	100 ลิตร/ชม.
222	ศศช.บ้านราชา	ราชา	11	สบโขง	อมก๋อย	เชียงใหม่	100 ลิตร/ชม.
223	ศศช.บ้านมอคี		11	สบโขง	อมก๋อย	เชียงใหม่	100 ลิตร/ชม.
224	บ้านราชา		11	สบโขง	อมก๋อย	เชียงใหม่	100 ลิตร/ชม.
225	รร.ตชด.ท่านผู้หญิงประไพศิวะโกเศศ	ผาแดง	12	สบโขง	อมก๋อย	เชียงใหม่	100 ลิตร/ชม.
226	ศศช.บ้านห้วยน้ำผึ้ง		12	สบโขง	อมก๋อย	เชียงใหม่	100 ลิตร/ชม.
227	บ้านท่าหลวง (เก่า)		6	อมก๋อย	อมก๋อย	เชียงใหม่	100 ลิตร/ชม.
228	บ้านท่าหลวง (ใหม่)		6	อมก๋อย	อมก๋อย	เชียงใหม่	100 ลิตร/ชม.
229	บ้านตุงตึง (ดอยดำ)		11	อมก๋อย	อมก๋อย	เชียงใหม่	100 ลิตร/ชม.
230	บ้านตุงตึง (งาช้างหัก)		11	อมก๋อย	อมก๋อย	เชียงใหม่	100 ลิตร/ชม.
231	ศศช.บ้านผาแดง		12	อมก๋อย	อมก๋อย	เชียงใหม่	100 ลิตร/ชม.
232	บ้านยางเปาเหนือ		14	อมก๋อย	อมก๋อย	เชียงใหม่	100 ลิตร/ชม.
233	ศศช.บ้านยองแหละ		15	อมก๋อย	อมก๋อย	เชียงใหม่	100 ลิตร/ชม.
234	ศศช.บ้านห้วยจี่โน		15	อมก๋อย	อมก๋อย	เชียงใหม่	100 ลิตร/ชม.
235	ศศช.บ้านรังปี		15	อมก๋อย	อมก๋อย	เชียงใหม่	100 ลิตร/ชม.
236	บ้านยองแหละ		15	อมก๋อย	อมก๋อย	เชียงใหม่	100 ลิตร/ชม.
237	บ้านรังปี		15	อมก๋อย	อมก๋อย	เชียงใหม่	100 ลิตร/ชม.
238	บ้านผาปูนดง (มังปอย)		16	อมก๋อย	อมก๋อย	เชียงใหม่	100 ลิตร/ชม.
239	ศศช.บ้านแม่ระมิดน้อย		17	อมก๋อย	อมก๋อย	เชียงใหม่	100 ลิตร/ชม.
240	ศศช.บ้านแม่ระมิดหลวง		17	อมก๋อย	อมก๋อย	เชียงใหม่	100 ลิตร/ชม.
241	บ้านแม่ระมิดน้อย		17	อมก๋อย	อมก๋อย	เชียงใหม่	100 ลิตร/ชม.
242	บ้านแม่ระมิดหลวง		17	อมก๋อย	อมก๋อย	เชียงใหม่	100 ลิตร/ชม.
243	ศศช.บ้านมอกูตุน้อย		2	ท่าสองยาง	ท่าสองยาง	ตาก	100ลิตร/ชม.
244	ศศช.บ้านวาหะมะคี		2	ท่าสองยาง	ท่าสองยาง	ตาก	100ลิตร/ชม.
245	ศศช.บ้านตะโด้กู่		2	ท่าสองยาง	ท่าสองยาง	ตาก	100ลิตร/ชม.
246	ศศช.บ้านแม่ลาบู		3	ท่าสองยาง	ท่าสองยาง	ตาก	100ลิตร/ชม.
247	ศศช.บ้านแม่ห้วยทะ		3	ท่าสองยาง	ท่าสองยาง	ตาก	100ลิตร/ชม.
248	ศศช.บ้านแม่ปอทะ		3	ท่าสองยาง	ท่าสองยาง	ตาก	100ลิตร/ชม.
249	ศศช.บ้านแม่ล่อทะ		3	ท่าสองยาง	ท่าสองยาง	ตาก	100ลิตร/ชม.
250	ศศช.บ้านอูระโกร		4	ท่าสองยาง	ท่าสองยาง	ตาก	100ลิตร/ชม.
251	ศศช.บ้านแม่อุค		6	ท่าสองยาง	ท่าสองยาง	ตาก	100ลิตร/ชม.
252	ศคร.ตชด.บ้านแม่อมยะ	แม่อมยะ	7	ท่าสองยาง	ท่าสองยาง	ตาก	100 ลิตร/ชม.
253	ห้องเรียนสาขาที่ขอแม (ชุมชนบ้านท่าสองยาง)		8	ท่าสองยาง	ท่าสองยาง	ตาก	100 ลิตร/ชม.
254	บ้านแม่จวาง		8	ท่าสองยาง	ท่าสองยาง	ตาก	100 ลิตร/ชม.
255	ศศช.บ้านแม่หิดคี		8	ท่าสองยาง	ท่าสองยาง	ตาก	100ลิตร/ชม.
256	ศศช.บ้านแม่หิดคี (ห้องเรียนสาขาบ้านแสนสุขสันติธรรม)		9	ท่าสองยาง	ท่าสองยาง	ตาก	100ลิตร/ชม.
257	ศศช.บ้านมะโอโกร		3	แม่ต๋าน	ท่าสองยาง	ตาก	100ลิตร/ชม.
258	ศศช.บ้านตะพ็โจ		3	แม่ต๋าน	ท่าสองยาง	ตาก	100ลิตร/ชม.
259	ศศช.บ้านเลอผาไต้		3	แม่ต๋าน	ท่าสองยาง	ตาก	100ลิตร/ชม.
260	ศศช.บ้านขุนแม่ต๋อคี	แม่ต๋อคี	3	แม่ต๋าน	ท่าสองยาง	ตาก	100ลิตร/ชม.
261	ศศช.บ้านตะบรีอโฮย		4	แม่ต๋าน	ท่าสองยาง	ตาก	100ลิตร/ชม.
262	ศศช.บ้านป้อหย่าลู่		4	แม่ต๋าน	ท่าสองยาง	ตาก	100ลิตร/ชม.
263	ศศช.บ้านตะโป๊ะปู้		4	แม่ต๋าน	ท่าสองยาง	ตาก	100ลิตร/ชม.

ระบบผลิตน้ำในพื้นที่โครงการพัฒนาเด็กและเยาวชนในถิ่นทุรกันดาร
ส่วนบริหารจัดการน้ำ สำนักงานทรัพยากรน้ำภาค 1 ปีงบประมาณ 2561

ลำดับ	สถานที่	ที่อยู่					ระบบผลิตขนาด
		บ้าน	หมู่ที่	ตำบล	อำเภอ	จังหวัด	
264	ศศช.บ้านพะบอเรโค๊ะ		4	แม่ต๋าน	ท่าสองยาง	ตาก	100ลิตร/ชม.
265	ศศช.บ้านตะโงะปี่		4	แม่ต๋าน	ท่าสองยาง	ตาก	100ลิตร/ชม.
266	ศศช.บ้านเลื้อเป๊ะปัวคี		10	แม่ต๋าน	ท่าสองยาง	ตาก	100ลิตร/ชม.
267	ศศช.บ้านโค๊ะผาได้		10	แม่ต๋าน	ท่าสองยาง	ตาก	100ลิตร/ชม.
268	ศศช.บ้านพะบอเรเคาะ		10	แม่ต๋าน	ท่าสองยาง	ตาก	100ลิตร/ชม.
269	ห้องเรียนสาขาบ้านซอแะระกลา (บ้านแม่ อมกิ)		1	แม่ะหลวง	ท่าสองยาง	ตาก	100 ลิตร/ชม.
270	ห้องเรียนสาขาบ้านแม่ตะปุ (บ้านแม่อมกิ)		1	แม่ะหลวง	ท่าสองยาง	ตาก	100 ลิตร/ชม.
271	ห้องเรียนสาขาบ้านแม่สะเปา (บ้านแม่อมกิ)		2	แม่ะหลวง	ท่าสองยาง	ตาก	100 ลิตร/ชม.
272	ห้องเรียนสาขาบ้านปางทอง (บ้านแม่อมกิ)		2	แม่ะหลวง	ท่าสองยาง	ตาก	100 ลิตร/ชม.
273	ห้องเรียนสาขาบ้านแม่ลาคี (บ้านแม่อมกิ)		3	แม่ะหลวง	ท่าสองยาง	ตาก	100 ลิตร/ชม.
274	บ้านแม่ะหลวง		3	แม่ะหลวง	ท่าสองยาง	ตาก	100 ลิตร/ชม.
275	ห้องเรียนสาขาบ้านแม่โปคี (บ้านแม่ะหลวง)		3	แม่ะหลวง	ท่าสองยาง	ตาก	100 ลิตร/ชม.
276	บ้านแม่อมกิ		4	แม่ะหลวง	ท่าสองยาง	ตาก	100 ลิตร/ชม.
277	ห้องเรียนสาขาบ้านแม่เป่งทะ (บ้านแม่อมกิ)		4	แม่ะหลวง	ท่าสองยาง	ตาก	100 ลิตร/ชม.
278	ห้องเรียนสาขาบ้านขุนแม่แห้วย (บ้านแม่อมกิ)		5	แม่ะหลวง	ท่าสองยาง	ตาก	100 ลิตร/ชม.
279	ห้องเรียนสาขาบ้านปอเคลอะเด (บ้านแม่อมกิ)		5	แม่ะหลวง	ท่าสองยาง	ตาก	100 ลิตร/ชม.
280	ศศช.บ้านบอหมาก		5	แม่ะหลวง	ท่าสองยาง	ตาก	100ลิตร/ชม.
281	ห้องเรียนสาขาบ้านเคาะทีโคะ (บ้านแม่อมกิ)		6	แม่ะหลวง	ท่าสองยาง	ตาก	100 ลิตร/ชม.
282	ห้องเรียนสาขาบ้านอมกอทะ (บ้านแม่อมกิ)		7	แม่ะหลวง	ท่าสองยาง	ตาก	100 ลิตร/ชม.
283	ศศช.บ้านทีชะหน่อ		7	แม่ะหลวง	ท่าสองยาง	ตาก	100ลิตร/ชม.
284	ห้องเรียนสาขาบ้านวะหย่าโจ (บ้านแม่อมกิ)		8	แม่ะหลวง	ท่าสองยาง	ตาก	100 ลิตร/ชม.
285	ห้องเรียนสาขาบ้านอิวีโจ (บ้านแม่อมกิ)		8	แม่ะหลวง	ท่าสองยาง	ตาก	100 ลิตร/ชม.
286	ศกร.ตชด.บ้านเลโพเด	เลโพเด	9	แม่ะหลวง	ท่าสองยาง	ตาก	100 ลิตร/ชม.
287	ห้องเรียนสาขาบ้านเกร๊ะคี (บ้านแม่อมกิ)		9	แม่ะหลวง	ท่าสองยาง	ตาก	100 ลิตร/ชม.
288	ศศช.บ้านตะชูเด		9	แม่ะหลวง	ท่าสองยาง	ตาก	100ลิตร/ชม.
289	ศศช.บ้านทีมุโกะทะ		1	แม่สอง	ท่าสองยาง	ตาก	100ลิตร/ชม.
290	ศศช.บ้านกลูแจทะ		1	แม่สอง	ท่าสองยาง	ตาก	100ลิตร/ชม.
291	ห้องเรียนสาขาบ้านแม่สลิดน้อย (บ้านแม่สลิด หลวง)		3	แม่สอง	ท่าสองยาง	ตาก	300 ลิตร/ชม.
292	ศกร.ตชด.พอบื่อละคี	พอบื่อละคี	4	แม่สอง	ท่าสองยาง	ตาก	100 ลิตร/ชม.
293	ศศช.บ้านสะชูปุ		4	แม่สอง	ท่าสองยาง	ตาก	100ลิตร/ชม.
294	ศศช.บ้านทีคูคีใต้		4	แม่สอง	ท่าสองยาง	ตาก	100ลิตร/ชม.
295	ศศช.บ้านตะโงะปี่		4	แม่สอง	ท่าสองยาง	ตาก	100ลิตร/ชม.
296	ห้องเรียนสาขาธรรมศาสตร์ร่วมใจ (บ้านแม่ สลิดหลวงวิทยา)	แม่นิลคี	6	แม่สอง	ท่าสองยาง	ตาก	100 ลิตร/ชม.
297	ศศช.บ้านกรูเปคี		7	แม่สอง	ท่าสองยาง	ตาก	100ลิตร/ชม.
298	ศศช.บ้านห้วยมะโหนกคี	ห้วยมะโหนกคี	7	แม่สอง	ท่าสองยาง	ตาก	100ลิตร/ชม.
299	บ้านแม่ระเมิง		8	แม่สอง	ท่าสองยาง	ตาก	100 ลิตร/ชม.
300	ศศช.บ้านซอแห้วคี		8	แม่สอง	ท่าสองยาง	ตาก	100ลิตร/ชม.
301	ห้องเรียนสาขาโปะชูลู (บ้านแม่ระเมิง)		10	แม่สอง	ท่าสองยาง	ตาก	100 ลิตร/ชม.

ระบบผลิตน้ำในพื้นที่โครงการพัฒนาเด็กและเยาวชนในถิ่นทุรกันดาร
ส่วนบริหารจัดการน้ำ สำนักงานทรัพยากรน้ำภาค 1 ปีงบประมาณ 2561

ลำดับ	สถานที่	ที่อยู่					ระบบผลิตขนาด
		บ้าน	หมู่ที่	ตำบล	อำเภอ	จังหวัด	
302	ศศช.บ้านแหะคี		10	แม่สอง	ท่าสองยาง	ตาก	100ลิตร/ชม.
303	ห้องเรียนสาขาบ้านเป้าะโปะโกร (บ้านแม่ระเมิง)		11	แม่สอง	ท่าสองยาง	ตาก	100 ลิตร/ชม.
304	ห้องเรียนสาขาบ้านบอโปะคี (บ้านแม่ระเมิง)		11	แม่สอง	ท่าสองยาง	ตาก	100 ลิตร/ชม.
305	ศศช.บ้านมอใจ		11	แม่สอง	ท่าสองยาง	ตาก	100ลิตร/ชม.
306	ศศช.บ้านโปะพอกี		12	แม่สอง	ท่าสองยาง	ตาก	100ลิตร/ชม.
307	ห้องเรียนสาขาบ้านทีโปะคี (บ้านแม่ระเมิง)		13	แม่สอง	ท่าสองยาง	ตาก	100 ลิตร/ชม.
308	ห้องเรียนสาขาบ้านทีเสาะคี (บ้านแม่ระเมิง)		13	แม่สอง	ท่าสองยาง	ตาก	100 ลิตร/ชม.
309	ศศช.บ้านปอเลื้อ		13	แม่สอง	ท่าสองยาง	ตาก	100ลิตร/ชม.
310	ศศช.บ้านโจะกะปุ		13	แม่สอง	ท่าสองยาง	ตาก	100ลิตร/ชม.
311	ศศช.บ้านทีหลีคี		13	แม่สอง	ท่าสองยาง	ตาก	100ลิตร/ชม.
312	ศศช.บ้านผาแดง(ตาก)		15	แม่สอง	ท่าสองยาง	ตาก	100ลิตร/ชม.
313	ศศช.บ้านก่อบอทะ		15	แม่สอง	ท่าสองยาง	ตาก	100ลิตร/ชม.
314	ศศช.บ้านคุดะ		15	แม่สอง	ท่าสองยาง	ตาก	100ลิตร/ชม.
315	ศศช.บ้านชอแซ่ลู่		16	แม่สอง	ท่าสองยาง	ตาก	100ลิตร/ชม.
316	ศศช.บ้านสันดอยงาม		16	แม่สอง	ท่าสองยาง	ตาก	100ลิตร/ชม.
317	ศศช.บ้านวะเบลลู่		16	แม่สอง	ท่าสองยาง	ตาก	100ลิตร/ชม.
318	ห้องเรียนสาขาบ้านเคลอะเดคี (บ้านแม่ระเมิง)		10	แม่สอง	ท่าสองยาง	ตาก	100 ลิตร/ชม.
319	ศศช.บ้านบลาคะ		17	แม่สอง	ท่าสองยาง	ตาก	100ลิตร/ชม.
320	ศศช.บ้านเชกลา		17	แม่สอง	ท่าสองยาง	ตาก	100ลิตร/ชม.
321	รร.ตชด.กามาผาใต้	กามาผาใต้	5	แม่หละ	ท่าสองยาง	ตาก	100 ลิตร/ชม.
322	ศกร.ตชด.บ้านตีนดอย	ตีนดอย	5	แม่หละ	ท่าสองยาง	ตาก	100 ลิตร/ชม.
323	ศศช.บ้านป่าสัก		5	แม่หละ	ท่าสองยาง	ตาก	100ลิตร/ชม.
324	ศศช.บ้านพะตีหม้อใจ		6	แม่หละ	ท่าสองยาง	ตาก	100ลิตร/ชม.
325	ศศช.บ้านขุนห้วยนกกก		7	แม่หละ	ท่าสองยาง	ตาก	100ลิตร/ชม.
326	ศศช.บ้านตะโตะโกร		7	แม่หละ	ท่าสองยาง	ตาก	100ลิตร/ชม.
327	ศศช.บ้านทีจื่อหล่อคี		8	แม่หละ	ท่าสองยาง	ตาก	100ลิตร/ชม.
328	รร.ตชด.จุฬา-ธรรมศาสตร์ 3	แม่หละ	9	แม่หละ	ท่าสองยาง	ตาก	300 ลิตร/ชม.
329	ศศช.บ้านเลเคาะ	บอเรเคาะ	10	แม่หละ	ท่าสองยาง	ตาก	100ลิตร/ชม.
330	ศศช.บ้านแม่หละโพคี		11	แม่หละ	ท่าสองยาง	ตาก	100ลิตร/ชม.
331	ศกร.ตชด.บ้านแม่หละคี	แม่หละคี	12	แม่หละ	ท่าสองยาง	ตาก	100 ลิตร/ชม.
332	ศศช.บ้านทีหนีคี		12	แม่หละ	ท่าสองยาง	ตาก	100ลิตร/ชม.
333	ศศช.บ้านธาตู่		12	แม่หละ	ท่าสองยาง	ตาก	100ลิตร/ชม.
334	ศศช.บ้านชะแนจื่อคี		1	แม่อุสุ	ท่าสองยาง	ตาก	100ลิตร/ชม.
335	ศศช.บ้านเซหะเดอลู่		1	แม่อุสุ	ท่าสองยาง	ตาก	100ลิตร/ชม.
336	ศศช.บ้านทีกอไกล		2	แม่อุสุ	ท่าสองยาง	ตาก	100ลิตร/ชม.
337	ศศช.บ้านมอไก่คี		2	แม่อุสุ	ท่าสองยาง	ตาก	100ลิตร/ชม.
338	ศศช.บ้านมอไก่โพคี		2	แม่อุสุ	ท่าสองยาง	ตาก	100ลิตร/ชม.
339	รร.ตชด.เทคนิคอาสา1	ปะน้อยปุ	5	แม่อุสุ	ท่าสองยาง	ตาก	100 ลิตร/ชม.
340	ศศช.บ้านอุสุโพคี		5	แม่อุสุ	ท่าสองยาง	ตาก	100ลิตร/ชม.
341	ศศช.บ้านระกะตี		5	แม่อุสุ	ท่าสองยาง	ตาก	100ลิตร/ชม.
342	ศศช.บ้านทีชวยคี		5	แม่อุสุ	ท่าสองยาง	ตาก	100ลิตร/ชม.
343	ศศช.บ้านเลื่อก่อโกร		7	แม่อุสุ	ท่าสองยาง	ตาก	100ลิตร/ชม.
344	ศศช.บ้านตะกั๊ยหนู่		7	แม่อุสุ	ท่าสองยาง	ตาก	100ลิตร/ชม.

ระบบผลิตน้ำในพื้นที่โครงการพัฒนาเด็กและเยาวชนในถิ่นทุรกันดาร
ส่วนบริหารจัดการน้ำ สำนักงานทรัพยากรน้ำภาค 1 ปีงบประมาณ 2561

ลำดับ	สถานที่	ที่อยู่					ระบบผลิตขนาด
		บ้าน	หมู่ที่	ตำบล	อำเภอ	จังหวัด	
345	ศศช.บ้านตะโก๊ะคี		7	แม่อุสุ	ท่าสองยาง	ตาก	100ลิตร/ชม.
346	ศศช.บ้านดูลอคคี		7	แม่อุสุ	ท่าสองยาง	ตาก	100ลิตร/ชม.
347	ศศช.บ้านคะแนคอทะ		7	แม่อุสุ	ท่าสองยาง	ตาก	100ลิตร/ชม.
348	รร.บ้านแม่สองน้อย		8	แม่อุสุ	ท่าสองยาง	ตาก	100 ลิตร/ชม.
349	ศศช.บ้านทีบาทะ		8	แม่อุสุ	ท่าสองยาง	ตาก	100ลิตร/ชม.
350	ศกร.ตชด.บ้านคะเนจือทะ	คะเนจือทะ	9	แม่อุสุ	ท่าสองยาง	ตาก	100 ลิตร/ชม.
351	ศศช.บ้านโกจีโกร		9	แม่อุสุ	ท่าสองยาง	ตาก	100ลิตร/ชม.
352	ศศช.บ้านเลื่อตอโกร		9	แม่อุสุ	ท่าสองยาง	ตาก	100ลิตร/ชม.
353	ศศช.บ้านเปลี่ลู่		10	แม่อุสุ	ท่าสองยาง	ตาก	100ลิตร/ชม.
354	ศศช.บ้านมีหย่อโจ		10	แม่อุสุ	ท่าสองยาง	ตาก	100ลิตร/ชม.
355	ห้องเรียนสาขาบ้านมอทีทะ (บ้านแม่พลู)			แม่อุสุ	ท่าสองยาง	ตาก	100 ลิตร/ชม.
356	ศศช.บ้านนุบอ		1	ขะเนจือ	แม่ระมาด	ตาก	100 ลิตร/ชม.
357	ศศช.บ้านขุนห้วยหม่องวา		6	ขะเนจือ	แม่ระมาด	ตาก	100 ลิตร/ชม.
358	ศศช.บ้านห้วยแห้ง (ตาก)		9	ขะเนจือ	แม่ระมาด	ตาก	100 ลิตร/ชม.
359	ศศช.บ้านทีมู		10	ขะเนจือ	แม่ระมาด	ตาก	100 ลิตร/ชม.
360	ศศช.บ้านกิงหม่องวา		14	ขะเนจือ	แม่ระมาด	ตาก	100 ลิตร/ชม.
361	ศศช.บ้านนุลา		14	ขะเนจือ	แม่ระมาด	ตาก	100 ลิตร/ชม.
362	รร.ตชด.จาดูร์จินดา		2	พระธาตุ	แม่ระมาด	ตาก	300 ลิตร/ชม.
363	รร.บ้านสี่หลัง	สี่หลัง	7	พระธาตุ	แม่ระมาด	ตาก	100 ลิตร/ชม.
364	ศศช.บ้านพะเนกี	พะเนกี	7	พระธาตุ	แม่ระมาด	ตาก	100 ลิตร/ชม.
365	ศศช.บ้านปือล่าพอ	ปือล่าพอ	7	พระธาตุ	แม่ระมาด	ตาก	100 ลิตร/ชม.
366	ศศช.บ้านห้วยพระเจ้า	ห้วยพระเจ้า	2	แม่ตั้น	แม่ระมาด	ตาก	100 ลิตร/ชม.
367	ศศช.บ้านโบเก้(น้ำน้อย)	โบเก้(น้ำน้อย)	3	แม่ตั้น	แม่ระมาด	ตาก	100 ลิตร/ชม.
368	ศศช.บ้านห้วยพลู	ห้วยพลู	4	แม่ตั้น	แม่ระมาด	ตาก	100 ลิตร/ชม.
369	ศศช.บ้านพะละดอ	พะละดอ	4	แม่ตั้น	แม่ระมาด	ตาก	100 ลิตร/ชม.
370	ศศช.บ้านคำหวัน	คำหวัน	5	แม่ตั้น	แม่ระมาด	ตาก	100 ลิตร/ชม.
371	ศศช.บ้านห้วยกระทิง	ห้วยกระทิง	6	แม่ตั้น	แม่ระมาด	ตาก	100 ลิตร/ชม.
372	ศศช.บ้านห้วยสินา		8	แม่ตั้น	แม่ระมาด	ตาก	100 ลิตร/ชม.
373	ศศช.บ้านห้วยสินาคี	ห้วยสินาคี	8	แม่ตั้น	แม่ระมาด	ตาก	100 ลิตร/ชม.
374	ศศช.บ้านมอป่า	มอป่า	8	แม่ตั้น	แม่ระมาด	ตาก	100 ลิตร/ชม.
375	ศศช.บ้านห้วยดอกเกี้ยง	ห้วยดอกเกี้ยง	8	แม่ตั้น	แม่ระมาด	ตาก	100 ลิตร/ชม.
376	ศศช.บ้านห้วยผาดำ	ห้วยผาดำ	9	แม่ตั้น	แม่ระมาด	ตาก	100 ลิตร/ชม.
377	ศศช.บ้านห้วยวัว	ห้วยวัว	9	แม่ตั้น	แม่ระมาด	ตาก	100 ลิตร/ชม.
378	ศกร.ตชด.ทีวะเบยทะ	ทีวะเบยทะ	10	แม่ตั้น	แม่ระมาด	ตาก	100 ลิตร/ชม.
379	ศกร.ตชด.บ้านเลผะสุคี	เลผะสุคี	10	แม่ตั้น	แม่ระมาด	ตาก	100 ลิตร/ชม.
380	ศศช.บ้านห้วยดินหม้อ	ห้วยดินหม้อ	11	แม่ตั้น	แม่ระมาด	ตาก	100 ลิตร/ชม.
381	รร.ตชด.เฉลิมพระเกียรติ 7 รอบ พระ ชนมพรรษา (บ้านแพะ)	แพะ	12	แม่ตั้น	แม่ระมาด	ตาก	100 ลิตร/ชม.
382	ศกร.ตชด.มรว.เฉลิมลักษณ์จันทร์เสน	เลตอ	13	แม่ตั้น	แม่ระมาด	ตาก	100 ลิตร/ชม.
383	ศกร.ตชด.วะกะเลโค๊ะ	วะกะเลโค๊ะ	13	แม่ตั้น	แม่ระมาด	ตาก	100 ลิตร/ชม.
384	รร.บ้านสามหมื่น	สามหมื่น	1	สามหมื่น	แม่ระมาด	ตาก	100 ลิตร/ชม.
385	ห้องเรียนสาขาบ้านห้วยขนุน (บ้านสามหมื่น)	ห้วยขนุน	1	สามหมื่น	แม่ระมาด	ตาก	100 ลิตร/ชม.
386	รร.ท่านผู้หญิงพรสม กุณทลจินดา		3	สามหมื่น	แม่ระมาด	ตาก	300 ลิตร/ชม.
387	รร.ตชด.บ้านแสมใหญ่ (สกุล โกมารกุล-ขุนาค อุปถัมภ์)	แสมใหญ่	4	สามหมื่น	แม่ระมาด	ตาก	100 ลิตร/ชม.
388	ศศช.บ้านแสม		4	สามหมื่น	แม่ระมาด	ตาก	100 ลิตร/ชม.

ระบบผลิตน้ำในพื้นที่โครงการพัฒนาเด็กและเยาวชนในถิ่นทุรกันดาร
ส่วนบริหารจัดการน้ำ สำนักงานทรัพยากรน้ำภาค 1 ปีงบประมาณ 2561

ลำดับ	สถานที่	ที่อยู่					ระบบผลิตขนาด
		บ้าน	หมู่ที่	ตำบล	อำเภอ	จังหวัด	
389	ศศช.บ้านห้วยอีกก้าง		4	สามหมื่น	แม่ระมาด	ตาก	100 ลิตร/ชม.
390	ศศช.บ้านห้วยมะพร้าว		4	สามหมื่น	แม่ระมาด	ตาก	100 ลิตร/ชม.
391	ศศช.บ้านตู่เบ		10	ชนะจ้อ	แม่ระมาด	ตาก	100 ลิตร/ชม.
392	ห้วยข้าวกำวิทยา		1	ห้วยข้าวกำ	จุน	พะเยา	3 สแตนเลส
393	วัดห้วยวนวิทยา		3	ห้วยวน	เชียงคำ	พะเยา	1 สแตนเลส
394	ป่าแขมวิทยา		4	มาง	เชียงม่วน	พะเยา	6 Colum
395	สุวรรณคณานุสรณ์		4	บุญเกิด	ดอกคำใต้	พะเยา	3 สแตนเลส
396	วัดป่าดอยวิทยา		18	จิม	ปง	พะเยา	1 สแตนเลส
397	วัดนาปรังวิทยา		1	นาปรัง	ปง	พะเยา	3 สแตนเลส
398	รร.ตชด.เบ็ตตี้คูเมน	ปางพริก	3	ผาช้างน้อย	ปง	พะเยา	100 ลิตร/ชม.
399	วัดม่วงชุมวิทยา			ป่าสัก	ภูซาง	พะเยา	3 สแตนเลส
400	ราชคฤห์วิทยา			เวียง	เมือง	พะเยา	3 สแตนเลส
401	โพธารามวิทยา		2	ศรีก่อ	แม่ใจ	พะเยา	6 Colum
402	รร.พุทธเกษตร		1	ขุนยวม	ขุนยวม	แม่ฮ่องสอน	300 ลิตร/ชม.
403	ศกร.ตชด.ห้วยโป่งเลา	ห้วยโป่งเลา	4	แม่กี้	ขุนยวม	แม่ฮ่องสอน	100 ลิตร/ชม.
404	รร.ตชด.ชมรมอนุรักษ์พุทธศิลป์ไทยอนุสรณ์ 1	แสนคำลือ	2	ถ้ำลอด	ปางมะผ้า	แม่ฮ่องสอน	100 ลิตร/ชม.
405	รร.ตชด.ชมรมอนุรักษ์พุทธศิลป์ไทยอนุสรณ์ 2	ปุยยาม	5	นาปู่ป้อม	ปางมะผ้า	แม่ฮ่องสอน	100 ลิตร/ชม.
406	ศกร.ตชด.บ้านดอยแสง	ดอยแสง	13	ปางหมู	เมือง	แม่ฮ่องสอน	100 ลิตร/ชม.
407	ศศช.บ้านใหม่ห้วยหวาย		14	ห้วยโป่ง	เมือง	แม่ฮ่องสอน	100 ลิตร/ชม.
408	รร.ตชด.บ้านแม่ลาจิว	แม่ลาจิว	12	แม่ลาน้อย	แม่ลาน้อย	แม่ฮ่องสอน	300 ลิตร/ชม.
409	ร.ร.ตชด.บ้านตุน (ชมรม 9 สมาคมจีนแห่งประเทศไทยอุบลภัมภ์)	ตุน	4	ห้วยหอม	แม่ลาน้อย	แม่ฮ่องสอน	100 ลิตร/ชม.
410	ศศช.บ้านแม่ดี		5	แม่คง	แม่สะเรียง	แม่ฮ่องสอน	100 ลิตร/ชม.
411	ห้องเรียนสาขาอูหลู (บ้านโพซอ)		7	แม่คง	แม่สะเรียง	แม่ฮ่องสอน	100 ลิตร/ชม.
412	ศกร.ตชด.บ้านปอหม้อ	ปอหม้อ	9	แม่คง	แม่สะเรียง	แม่ฮ่องสอน	กรองสำเร็จรูป
413	ศกร.ตชด.บ้านจอบร้าคี	จอบร้าคี	9	แม่คง	แม่สะเรียง	แม่ฮ่องสอน	กรองสำเร็จรูป
414	ศกร.ตชด.บ้านแม่เหลอ	บ้านแม่เหลอ	2	เสาหิน	แม่สะเรียง	แม่ฮ่องสอน	100 ลิตร/ชม.
415	ศกร.ตชด.บ้านวาทู	บ้านวาทู	3	เสาหิน	แม่สะเรียง	แม่ฮ่องสอน	100 ลิตร/ชม.
416	ศศช.บ้านจอลือใต้		4	แม่สวด	สบเมย	แม่ฮ่องสอน	100 ลิตร/ชม.
417	ห้องเรียนสาขาแม่หลุยน้อย		4	แม่สวด	สบเมย	แม่ฮ่องสอน	100 ลิตร/ชม.
418	ศศช.บ้านจอลือเหนือ		4	แม่สวด	สบเมย	แม่ฮ่องสอน	100 ลิตร/ชม.
419	รร.ล่องแพวิทยา	ล่องแพ	10	แม่สวด	สบเมย	แม่ฮ่องสอน	300 ลิตร/ชม.
420	ศศช.บ้านแม่แพน้อย		11	แม่สวด	สบเมย	แม่ฮ่องสอน	100 ลิตร/ชม.
421	ศกร.ตชด.บ้านห้วยมะโอ	ห้วยมะโอ	2	แม่สามแลบ	สบเมย	แม่ฮ่องสอน	100 ลิตร/ชม.
422	ศกร.ตชด.บ้านโตแฮ	โตแฮ	5	แม่สามแลบ	สบเมย	แม่ฮ่องสอน	100 ลิตร/ชม.
423	รร.วิจิตรธรรมคุณอุปถัมภ์	คุ้ม	3	หลวงเหนือ	งาว	ลำปาง	6 Colum
424	รร.แม่สุกศึกษา	แม่สุก	1	แม่สุก	แจ้ห่ม	ลำปาง	6 Colum
425	รร.ปริยัติวัดม่อนจำศีล		1	พระบาท	เมืองลำปาง	ลำปาง	3 สแตนเลส
426	รร.วัดพระแก้วดอนเต้าสุชาดาราม			เวียงเหนือ	เมืองลำปาง	ลำปาง	6 Colum
427	รร.แม่ทะปริยัติศึกษา	ดอกสบันงา	8	ป่าตัน	แม่ทะ	ลำปาง	6 colum + 1 สแตนเลส
428	รร.ทิพย์ปาละวิทยานุสรณ์	สามขา	6	หัวเสือ	แม่ทะ	ลำปาง	6 Colum
429	รร.บ้านใหม่วิทยา	ใหม่	6	วังเหนือ	วังเหนือ	ลำปาง	6 colum + 1 สแตนเลส
430	รร.วัดบ้านหม้อศึกษา	หม้อ	12	ปงยางครก	ห้างฉัตร	ลำปาง	6 colum + 1 สแตนเลส

ภาคผนวก 5

การตรวจสอบความพร้อมด้านความมั่นคง
ของอ่างเก็บน้ำและฝาย

การสำรวจความมั่นคงของเขื่อน และอาคารประกอบ 2563
สำนักงานทรัพยากรน้ำภาค 1 จ.ลำปาง
วันที่สำรวจ 16 เมษายน 2563

ลำดับ	สทก	รหัสโครงการ	ประเภทงาน	ชื่อโครงการ	หมู่บ้าน	หมู่ที่	ตำบล	อำเภอ	จังหวัด	ศูนย์หลัก	Lat	Long	ZONE	ความสูงเก็บกัก	ปีที่ถ่ายโอน	ผลการตรวจสภาพ					สาเหตุ	แนวทางแก้ไข	แผนการซ่อมบำรุง	หมายเหตุ
																สภาพการใช้งาน		ความเสี่ยงต่อความ						
																ดี	ใช้ได้	บกพร่อง	ไม่มี	เลว				
57	1	ขม.21060	ฝายน้ำล้น	ฝายน้ำล้นแม่ปิง	ทันตือ	9	อินทิล	แม่ตง	เชียงใหม่	ปิง	19.12606161	98.69825992	47Q		2556	/	/	/	/					
58	1	ขม.21019	อ่างเก็บน้ำ	อ่างเก็บน้ำบ้านป่าทาง	ป่าทาง		สัมฤทธิ์	แม่ตง	เชียงใหม่	ปิง	19.12991831	98.95403294	47Q	101,200	2556	/	/	/	/	ทางน้ำเข้าเขื่อนทิศทาง	จำหน่ายโครงการ			
59	1	ขม.21001	ฝายน้ำล้น	ฝายน้ำล้นแม่สรวย	ทุ่ง		ป่าตม	เมือง	เชียงใหม่	ปิง	19.37465856	99.25583372	47Q		2556	/	/	/	/	อยู่ในพื้นที่พืชม่วงต่างประเทศ	จำหน่ายโครงการ			
60	1	ขม.21022	ฝายน้ำล้น	ฝายน้ำล้นทุ่งคันลาน	ป่าท่า		พร้าว	โหล่งจอก	เชียงใหม่	ปิง	19.09820342	99.18125347	47Q		2556	/	/	/	/					
61	1	ขม.21037	ฝายน้ำล้น	ฝายน้ำล้นเขื่อนตาก	น้ำแพร่		น้ำแพร่	พร้าว	เชียงใหม่	ปิง	19.35757414	99.18439464	47Q		2556	/	/	/	/	ขอบชายประตุนายมีวีร์ซิม	เปลี่ยนของขายนประตุน			
62	1	ขม.21056	ฝายน้ำล้น	ฝายน้ำล้นห้วยทุ่ง	หลวง		โหล่งจอก	พร้าว	เชียงใหม่	ปิง	19.42895636	99.19590603	47Q		2556	/	/	/	/	รอแก้ไขชำรุด	เปลี่ยนรอแก้ไข จำนวน 4 ชุด			
63	1	ขม.21062	ฝายน้ำล้น	ฝายน้ำล้นหนองผาง	หัวฮ้อย		สันทราย	พร้าว	เชียงใหม่	ปิง	18.83241333	99.25215406	47Q		2556	/	/	/	/					
64	1	ขม.21029	อ่างเก็บน้ำ	อ่างเก็บน้ำห้วยแม่กล้วย	สหกรณ์นิคมแม่ตง	2	สัมฤทธิ์	แม่ตง	เชียงใหม่	ปิง	19.12176747	98.90839622	47Q	425,000	2556	/	/	/	/	อาคารคลุม หรืออาคารบังคับน้ำ หินเรียง	ก่อสร้างอาคารคลุมหรืออาคารบังคับน้ำ และเรียงหินหน้าอ่าง			
65	1	ขม.21038	ฝายน้ำล้น	ฝายน้ำล้นแม่สรวย	นาอ่อง		แม่ตง	แม่ตง	เชียงใหม่	ปิง	18.51322561	98.32040364	47Q		2556	/	/	/	/	ชำรุด	ก่อสร้างชำรุด			
66	1	ขม.21004	ฝายน้ำล้น	ฝายน้ำล้นภาคเหนือ(พญาพรหม)	ศาลาสี่เหล็ก	1	แม่ปิง	ดอยสะเก็ด	เชียงใหม่	ปิง	18.83157489	99.19805056	47Q		2556	/	/	/	/					
67	1	ขม.21005	ฝายน้ำล้น	ฝายน้ำล้นเพื่อการเกษตรที่ 2	สหกรณ์		สหกรณ์	สันกำแพง	เชียงใหม่	ปิง	18.7854245	99.24639064	47Q		2556	/	/	/	/					
68	1	ขม.21006	ฝายน้ำล้น	ฝายน้ำล้นเพื่อการเกษตรที่ 7	สหกรณ์		สหกรณ์	สันกำแพง	เชียงใหม่	ปิง	18.64081606	99.24807756	47Q		2556	/	/	/	/					
69	1	ขม.21004	อ่างเก็บน้ำ	อ่างเก็บน้ำบ้านสหกรณ์ 1	สหกรณ์ 1		สหกรณ์ 1	สันกำแพง	เชียงใหม่	ปิง	18.72490958	99.21500017	47Q	601,142	2556	/	/	/	/					
70	1	ขม.21005	อ่างเก็บน้ำ	อ่างเก็บน้ำบ้านสหกรณ์ 2	สหกรณ์ 2		สหกรณ์ 2	สันกำแพง	เชียงใหม่	ปิง	18.7854245	99.24639064	47Q	630,000	2556	/	/	/	/					
71	1	ขม.21006	อ่างเก็บน้ำ	อ่างเก็บน้ำห้วยบ้านที่ 3	สหกรณ์ 3		สหกรณ์ 3	สันกำแพง	เชียงใหม่	ปิง	18.64081606	99.24807756	47Q	200,000	2556	/	/	/	/					
72	1	ขม.21007	อ่างเก็บน้ำ	อ่างเก็บน้ำป้อม	สหกรณ์ 4		ออนเหนือ	แม่ออน	เชียงใหม่	ปิง	18.64081606	99.24807756	47Q	1,681,900	2556	/	/	/	/	อาคารบังคับน้ำชำรุด	แก้ไขเขื่อนเพื่อลด			
73	1	ขม.21008	อ่างเก็บน้ำ	อ่างเก็บน้ำสหกรณ์ 5 แม่ระ	สหกรณ์ 5		สหกรณ์ 5	แม่ออน	เชียงใหม่	ปิง	18.86044172	99.243652	47Q	620,000	2556	/	/	/	/					
74	1	ขม.21018	อ่างเก็บน้ำ	อ่างเก็บน้ำที่ 6	สหกรณ์ 6		สหกรณ์ 6	สันกำแพง	เชียงใหม่	ปิง	17.92584047	98.34345106	47Q	656,000	2556	/	/	/	/					
75	1	ขม.21022	อ่างเก็บน้ำ	อ่างเก็บน้ำห้วยถั่ว	ห้วยถั่ว		ห้วยถั่ว	แม่ออน	เชียงใหม่	ปิง	18.84595286	99.26451439	47Q	1,000,000	2556	/	/	/	/	อาคารเพื่อลด หินเรียง ชำรุด	ซ่อมอาคารเพื่อลด และหินเรียงหน้าอ่าง			
76	1	ขม.21024	อ่างเก็บน้ำ	อ่างเก็บน้ำห้วยถั่ว	ภาคสี่เหล็ก		แม่ปิง	ดอยสะเก็ด	เชียงใหม่	ปิง	19.21475531	99.21087242	47Q	1,540,000	2556	/	/	/	/					
77	1	ขม.21041	อ่างเก็บน้ำ	อ่างเก็บน้ำห้วยป่าไร่	บ้านปง	8	ออนใต้	แม่ออน	เชียงใหม่	ปิง	18.69328547	99.20737311	47Q	420,000	2556	/	/	/	/					
78	1	ขม.21042	อ่างเก็บน้ำ	อ่างเก็บน้ำห้วยตอโค	บ้านปง	8	ออนใต้	แม่ออน	เชียงใหม่	ปิง	18.68606031	99.20262258	47Q	452,000	2556	/	/	/	/					
79	1	ขม.21057	อ่างเก็บน้ำ	อ่างเก็บน้ำห้วยถั่ว	แม่ตง		สันกำแพง	แม่ตง	เชียงใหม่	ปิง	18.7276295	99.20741497	47Q	48,000	2556	/	/	/	/					
80	1	ขม.21002	ฝายน้ำล้น	ฝายน้ำล้นตอ	หัวฮ้อย		หลวงเหนือ	ดอยสะเก็ด	เชียงใหม่	ปิง	18.88496247	99.12310544	47Q		0	/	/	/	/					
81	1	ขม.21003	ฝายน้ำล้น	ฝายน้ำล้นบ้านเมืองระ	ทุ่งคันลาน		หลวงเหนือ	ดอยสะเก็ด	เชียงใหม่	ปิง	18.90032475	99.12596533	47Q		0	/	/	/	/					
82	1	ขม.21004	ฝายน้ำล้น	ฝายน้ำล้นเพื่อการเกษตรที่ 1	สหกรณ์ 1		สหกรณ์ 1	สันกำแพง	เชียงใหม่	ปิง	18.72490958	99.21500017	47Q		2556	/	/	/	/					
83	1	ขม.21010	ฝายน้ำล้น	ฝายน้ำล้นออยสาย	หัวฮ้อย	5	ออนเหนือ	แม่ออน	เชียงใหม่	ปิง	18.58385231	99.26600283	47Q		2556	/	/	/	/					
84	1	ขม.21015	ฝายน้ำล้น	ฝายน้ำล้นแม่ออน	ออยสาย		ออนเหนือ	แม่ออน	เชียงใหม่	ปิง	18.58205003	99.26220894	47Q		2556	/	/	/	/	น้ำกีดเขาบริเวณหน้าฝาย ฝายฝาย มี	ก่อสร้างงานป้องกันกัดเซาะ และขุดลอก			
85	1	ขม.21024	ฝายน้ำล้น	ฝายน้ำล้นบวกครกน้อย	บวกครก		หนองป่าครั่ง	เมือง	เชียงใหม่	ปิง	18.79462144	99.03573533	47Q		2556	/	/	/	/					
86	1	ขม.21038	ฝายน้ำล้น	ฝายน้ำล้นคูน้ำ	โง้ง		ออนใต้	สันกำแพง	เชียงใหม่	ปิง	18.73756042	99.21691344	47Q		2556	/	/	/	/	ฝายเดิมชำรุดเสียหาย	ก่อสร้างใหม่			
87	1	ขม.21043	ฝายน้ำล้น	check dam จุดที่ 5	เหนืออ่างห้วยถั่ว		ออนใต้	สันกำแพง	เชียงใหม่	ปิง	18.68786689	99.20357308	47Q		0	/	/	/	/					
88	1	ขม.21044	ฝายน้ำล้น	check dam จุดที่ 6	เหนืออ่างห้วยถั่ว		ออนใต้	สันกำแพง	เชียงใหม่	ปิง	18.68786689	99.20357308	47Q		0	/	/	/	/					
89	1	ขม.21045	ฝายน้ำล้น	check dam จุดที่ 7	เหนืออ่างห้วยถั่ว		ออนใต้	สันกำแพง	เชียงใหม่	ปิง	18.68786689	99.20357308	47Q		0	/	/	/	/					
90	1	ขม.21047	ฝายน้ำล้น	check dam จุดที่ 4	เหนืออ่างห้วยถั่ว		ออนใต้	สันกำแพง	เชียงใหม่	ปิง	18.67791783	99.21019933	47Q		0	/	/	/	/					
91	1	ขม.21048	ฝายน้ำล้น	check dam จุดที่ 1	ปง		ออนใต้	สันกำแพง	เชียงใหม่	ปิง	18.67520108	99.21493744	47Q		0	/	/	/	/					
92	1	ขม.21049	ฝายน้ำล้น	check dam จุดที่ 3	เหนืออ่างห้วยถั่ว		ออนใต้	สันกำแพง	เชียงใหม่	ปิง	18.67430267	99.21019489	47Q		0	/	/	/	/					
93	1	ขม.21050	ฝายน้ำล้น	check dam จุดที่ 2	เหนืออ่างห้วยถั่ว		ออนใต้	สันกำแพง	เชียงใหม่	ปิง	18.67520108	99.21493744	47Q		0	/	/	/	/					
94	1	ขม.21051	ฝายน้ำล้น	check weir จุดที่ 1	ปง		ออนใต้	สันกำแพง	เชียงใหม่	ปิง	18.69598503	99.21780886	47Q		0	/	/	/	/					
95	1	ขม.21052	ฝายน้ำล้น	check weir จุดที่ 2	ปง		ออนใต้	สันกำแพง	เชียงใหม่	ปิง	18.69417856	99.21685817	47Q		0	/	/	/	/					
96	1	ขม.21053	ฝายน้ำล้น	check weir จุดที่ 3	ปง		ออนใต้	สันกำแพง	เชียงใหม่	ปิง	18.69146936	99.21495794	47Q		0	/	/	/	/					
97	1	ขม.21054	ฝายน้ำล้น	check weir จุดที่ 4	ปง		ออนใต้	สันกำแพง	เชียงใหม่	ปิง	18.69146936	99.21495794	47Q		0	/	/	/	/					
98	1	ขม.21055	ฝายน้ำล้น	turbine pump	เหนืออ่างแม่ตง	8	ออนใต้	สันกำแพง	เชียงใหม่	ปิง	18.70594064	99.20549161	47Q		0	/	/	/	/					
99	1	ขม.21058	ฝายน้ำล้น	check dam กั้นลำห้วยผาง	เหนืออ่างแม่ตง		ออนใต้	สันกำแพง	เชียงใหม่	ปิง	18.72853328	99.20741608	47Q		0	/	/	/	/					
100	1	ขม.21059	ฝายน้ำล้น	check dam กั้นลำห้วยผาง	เหนืออ่างแม่ตง		ออนใต้	สันกำแพง	เชียงใหม่	ปิง	18.70498647	99.24722244	47Q		0	/	/	/	/					
101	1	ขม.21064	ฝายน้ำล้น	ฝายกั้นลำห้วยผาง	สหกรณ์ 3 จุดที่ 1		สหกรณ์ 3	สันกำแพง	เชียงใหม่	ปิง	18.83513103	99.24741219	47Q		2552	/	/	/	/					
102	1	ขม.21067	ฝายน้ำล้น	ฝายกั้นลำห้วยผาง	สหกรณ์ 6 จุดที่ 1		สหกรณ์ 6	สันกำแพง	เชียงใหม่	ปิง	18.84141322	99.2787455	47Q		2552	/	/	/	/					
103	1	ขม.21064/1	ฝายน้ำล้น	ฝายกั้นลำห้วยผาง	สหกรณ์ 3 จุดที่ 2		สหกรณ์ 3	สันกำแพง	เชียงใหม่	ปิง	18.84141322	99.2787455	47Q		2552	/	/	/	/					
104	1	ขม.21064/2	ฝายน้ำล้น	ฝายกั้นลำห้วยผาง	สหกรณ์ 6 จุดที่ 2		สหกรณ์ 6	สันกำแพง	เชียงใหม่	ปิง	18.84141322	99.2787455	47Q		2552	/	/	/	/					
105	1	ขม.21_ _ _	ฝายน้ำล้น	ฝายน้ำล้นแม่สรวย	ห้วยถั่ว	6	ห้วยถั่ว	สันกำแพง	เชียงใหม่	ปิง	18.85499592	99.26073139	47Q		2556	/	/	/	/	บานประตูระบายทราย อาคารบังคับน้ำ	เปลี่ยนประตูระบายทราย อาคารบังคับน้ำ			
106	2	ขม.21_ _ _	ฝายน้ำล้น	ฝายน้ำล้นหนองเต่า	หนองเต่า		แม่ปิง	แม่ปิง	เชียงใหม่	ปิง	18.68288694	98.53689061	47Q		2556	/	/	/	/	ฝายน้ำล้นเดิมชำรุด	ก่อสร้างใหม่			
107	1	ขม.21_ _ _	อ่างเก็บน้ำ	อ่างเก็บน้ำบ้านกานหน		6	ออนใต้	สันกำแพง	เชียงใหม่	ปิง	18.72763158	99.20551781	47Q		2556	/	/	/	/	อาคารบังคับน้ำ งานหินเรียงหน้าอ่าง ชำรุด	ซ่อมแซมอาคารบังคับน้ำ งานหินเรียงหน้า			
108	1	สท.21003	อ่างเก็บน้ำ	อ่างเก็บน้ำห้วยตง	บ้านแพะ		ท่าทุ่งหลวง	แม่ทา	ลำพูน	ปิง	18.44846683	99.01861633	47Q	359,000	2556	/	/	/	/					
109	1	สท.21005	อ่างเก็บน้ำ	อ่างเก็บน้ำห้วยแม่เหยียบ	วัดดิน	4	สี่	สี่	ลำพูน	ปิง	17.80762244	98.9241885	47Q	1,100,000	2556	/	/	/	/					
110	1	สท.21006	อ่างเก็บน้ำ	อ่างเก็บน้ำบ้านแม่แก้ว	ห้วยผาง	1	ทาเกศ	แม่ทา	ลำพูน	ปิง	18.40507694	99.05269664	47Q	1,062,000	2556	/	/	/	/					
111	1	สท.21007	อ่างเก็บน้ำ	อ่างเก็บน้ำบ้านจันทาเนิน	จันทาเนิน	1	ทาสนะ	แม่ทา	ลำพูน	ปิง	18.48547681	99.13418419	47Q	275,000	2556	/	/	/	/					

การสำรวจความมั่นคงของเขื่อน และอาคารประกอบ 2563
 สำนักงานทรัพยากรน้ำภาค 1 จ.ลำปาง
 วันที่สำรวจ 16 เมษายน 2563

ลำดับ	สทก	รหัสโครงการ	ประเภทงาน	ชื่อโครงการ	หมู่บ้าน	หมู่ที่	ตำบล	อำเภอ	จังหวัด	ศูนย์หลัก	Lat	Long	ZONE	ความสูงเก็บกัก	ปีที่ถ่ายโอน	ผลการตรวจสภาพ					สาเหตุ	แนวทางแก้ไข	แผนการซ่อมบำรุง	หมายเหตุ		
																สภาพการใช้งาน		ความเสี่ยงต่อความ								
																ดี	ใช้ได้	บกพร่อง	ไม่มี	เลว					อันตราย	
112	1	สป.21024	ฝายน้ำล้น	ฝายน้ำล้นบ้านพุทธยาว	พุทธยาว		ศรีวังบาน	เมือง	ลำปาง	ปิง	18.50810892	99.06409653	47Q		2556		/	/	/							
113	1	สป.21025	ฝายน้ำล้น	ฝายน้ำล้นบ้านท่าสองท่า	ท่าป่าสัก		หาลำดุก	แม่ทา	ลำปาง	ปิง	18.53328086	99.23465694	47Q		2556		/	/	/		บานประตูระบายทราย บานประตูบังคับน้ำชำรุด	เปลี่ยนบานประตูระบายทราย บานประตูบังคับน้ำ				
114	1	สป.21021	อ่างเก็บน้ำ	อ่างเก็บน้ำแม่ลำ	แม่ลำ		ท่าสนลำ	แม่ทา	ลำปาง	ปิง	18.43846885	99.14740547	47Q	3,000,000	2556		/	/	/							
115	1	ชม.21020	อ่างเก็บน้ำ	อ่างเก็บน้ำห้วยตอง	ห้วยตอง	10	แม่วิน	แม่วาง	เชียงใหม่	ปิง	18.70279761	98.54821758	47Q	400,000	2556		/	/	/							
116	1	ชม.21064	อ่างเก็บน้ำ	อ่างเก็บน้ำห้วยก้ออง	แม่สาบ		สะเมิงใต้	สะเมิง	เชียงใหม่	ปิง	18.86215564	98.69303906	47Q	393,000	2552		/	/	/							
117	1	ชม.	ฝายน้ำล้น	ฝายน้ำล้นข้าวสับ	หัวขี้ข้าวสับ		แม่วิน	แม่วาง	เชียงใหม่	ปิง	18.64138575	98.56734189	47Q		2556		/	/	/							
118	1	ชม.21025	ฝายน้ำล้น	ฝายน้ำล้นปางมะดี	ปางมะดี		แม่วิน	แม่วาง	เชียงใหม่	ปิง	18.74344864	98.54052039	47Q		0		/	/	/							
119	1	ชม.21026	ฝายน้ำล้น	ฝายน้ำล้นห้วยปางมะดี 2	ปางมะดี		แม่วิน	แม่วาง	เชียงใหม่	ปิง	18.71987139	98.50928306	47Q		0		/	/	/							
120	1	ชม.21027	ฝายน้ำล้น	ฝายน้ำล้นแม่วาง	แม่ต๋อง		แม่วิน	แม่วาง	เชียงใหม่	ปิง	18.6478345	98.62421294	47Q		2556		/	/	/							
121	1	ชม.21028	ฝายน้ำล้น	ฝายน้ำล้นห้วยแม่เตียน	ห้วยหลวง		แม่วิน	แม่วาง	เชียงใหม่	ปิง	18.73352111	98.54623881	47Q		2556		/	/	/							
122	1	ชม.21031	ฝายน้ำล้น	ฝายน้ำล้นขุนง	หัวฝาย	2	บ้านกาศ	แม่วาง	เชียงใหม่	ปิง	18.59927706	98.78071694	47Q		2552		/	/	/							
123	1	ชม.21035	ฝายน้ำล้น	ฝายน้ำล้นห้วยแม่เตียน	แม่ต๋อง	6	แม่วิน	แม่วาง	เชียงใหม่	ปิง	18.77147686	98.54518856	47Q		2556		/	/	/							
124	1	ชม.21036	ฝายน้ำล้น	ฝายน้ำล้นห้วยหลวง	ห้วยหลวง		แม่วิน	แม่วาง	เชียงใหม่	ปิง	18.74168672	98.55949797	47Q		2556		/	/	/		ชำรุดเสียหาย	ดำเนินการก่อสร้างใหม่				
125	1	ชม.21036	ฝายน้ำล้น	ฝายน้ำล้นแม่วาง	แม่ต๋อง	6	แม่วิน	แม่วาง	เชียงใหม่	ปิง	18.66776364	98.64787503	47Q		2556		/	/	/							
126	1	ชม.21044	ฝายน้ำล้น	ฝายน้ำล้นห้วยตอง	แม่สาบ		สะเมิงใต้	สะเมิง	เชียงใหม่	ปิง	18.87751969	98.69301111	47Q		2556		/	/	/							
127	1	ชม.21059	อ่างเก็บน้ำ	อ่างเก็บน้ำห้วยม่วง	ห้วยม่วง		สันติสุข	จอมทอง	เชียงใหม่	ปิง	18.65438644	99.23766736	47Q	550,000	2556		/	/	/							
128	1	ชม.21063	อ่างเก็บน้ำ	อ่างเก็บน้ำแม่ยอ	บ้านตาด		ฮอด	เชียงใหม่	ปิง	18.07951064	98.72844925	47Q	310,000	0		/	/	/								
129	1	สป.21021	ฝายน้ำล้น	ฝายน้ำล้นวิเศษแดง	วิเศษแดง		หนองสอง	เวียงหนองล่อง	ลำปาง	ปิง	18.43106478	98.70422903	47Q		2556		/	/	/							
130	1	สป.21004	อ่างเก็บน้ำ	อ่างเก็บน้ำแม่ปิ่นแดง	แม่ปิ่นแดง	6	ห้วยช้าง	ห้วยช้าง	ลำปาง	ปิง	17.93688822	99.03461494	47Q	1,406,250	2556		/	/	/							
131	1	สป.21010	อ่างเก็บน้ำ	อ่างเก็บน้ำห้วยแม่จาง	วังจั้น		สี่	ลำปาง	ปิง	17.78050808	98.92986069	47Q	138,913	2556		/	/	/								
132	1	สป.21018	อ่างเก็บน้ำ	อ่างเก็บน้ำห้วยมะเหยบ	วังมะ		แม่ต๋อง	สี่	ลำปาง	ปิง	18.19173956	98.87674189	47Q	1,300,000	2556		/	/	/							
133	1	สป.21033	อ่างเก็บน้ำ	อ่างเก็บน้ำแม่ฮือ	แม่ฮือ		ศรีวิชัย	สี่	ลำปาง	ปิง	17.98116878	98.93167094	47Q	1,275,000	2552		/	/	/							
134	1	สป.21002	ฝายน้ำล้น	ฝายน้ำล้นบ้านใจ	บ้านใจ		บ้านใจ	บ้านใจ	ลำปาง	ปิง	18.29654925	98.83030364	47Q		2556		/	/	/							
135	1	สป.21008	ฝายน้ำล้น	ฝายน้ำล้นบ้านปาง	ปาง		ศรีวิชัย	สี่	ลำปาง	ปิง	18.11673142	98.89569933	47Q		2556		/	/	/		กำแพงคอนกรีตบานประตู รางขอบประตูระบายทราย ชำรุด	ซ่อมกำแพงคอนกรีต เปลี่ยนรางขอบประตูระบายทราย				
136	1	สป.21009	ฝายน้ำล้น	ฝายน้ำล้นบ้านโฮ้งหลวง	โฮ้งหลวง		บ้านโฮ้ง	บ้านโฮ้ง	ลำปาง	ปิง	18.31281133	98.82271742	47Q		2556		/	/	/							
137	1	สป.21012	ฝายน้ำล้น	ฝายน้ำล้นบ้านห้วยง	ห้วยง		ศรีวิชัย	สี่	ลำปาง	ปิง	18.06159481	98.89289706	47Q		2556		/	/	/							
138	1	สป.21013	ฝายน้ำล้น	ฝายน้ำล้นบ้านทรายท่า	ทรายท่า		ป่าไผ่	สี่	ลำปาง	ปิง	17.87541503	98.92887961	47Q		2556		/	/	/		บานประตูระบายทราย อาคารบังคับน้ำ รอกโซ่	เปลี่ยนบานประตูระบายทราย อาคารบังคับน้ำ และรอกโซ่				
139	1	สป.21019	ฝายน้ำล้น	ฝายน้ำล้นสันดอนรวม	สันดอนรวม		บ้านปาง	ห้วยช้าง	ลำปาง	ปิง	17.88535183	99.08558156	47Q		2556		/	/	/		บานประตูระบายทราย รอกโซ่ ชำรุด	เปลี่ยนบานประตูระบายทราย รอกโซ่				
140	1	สป.21020	ฝายน้ำล้น	ฝายน้ำล้นห้วยตอง	ป่าจี้		ป่าจี้	สี่	ลำปาง	ปิง	17.82751122	98.93361717	47Q		2556		/	/	/							
141	1	สป.21022	ฝายน้ำล้น	ฝายน้ำล้นห้วยน้ำเย็น	ห้วยน้ำเย็น		ป่าไผ่	สี่	ลำปาง	ปิง	17.903429	98.91376272	47Q		2556		/	/	/							
142	1	สป.21023	ฝายน้ำล้น	ฝายน้ำล้นบ้านแม่หย	แม่หย		แม่ต๋อง	สี่	ลำปาง	ปิง	17.94771644	98.90901958	47Q		2554		/	/	/							
143	1	สป.21026	ฝายน้ำล้น	ฝายน้ำล้นบ้านห้วยหะ	ห้วยหะ		บ้านโฮ้ง	บ้านโฮ้ง	ลำปาง	ปิง	18.23960517	98.82751225	47Q		2554		/	/	/							
144	1	สป.21027	ฝายน้ำล้น	ฝายน้ำล้นแม่หะ	ห้วยหะ	5	ป่าพญา	บ้านโฮ้ง	ลำปาง	ปิง	18.27485042	98.822756	47Q		2556		/	/	/							
145	1	สป.21028	ฝายน้ำล้น	ฝายน้ำล้นห้วยหินตั้ง	ป่าพญา		ป่าพญา	บ้านโฮ้ง	ลำปาง	ปิง	18.23238275	98.836987	47Q		2560		/	/	/		รางขอบบานประตูระบายทราย รอกโซ่ ชำรุด	เปลี่ยนรางขอบประตูระบายทราย รอกโซ่ และชุดลอกตะกอน				
146	1	สป.21030	ฝายน้ำล้น	ฝายน้ำล้นป่าไผ่	ป่าไผ่		เวียงยาว	บ้านโฮ้ง	ลำปาง	ปิง	18.34170428	98.79334786	47Q		0		/	/	/							
147	1	สป.21031	ฝายน้ำล้น	ฝายน้ำล้นบ้านศรีเตี้ย	ศรีเตี้ย		ศรีเตี้ย	บ้านโฮ้ง	ลำปาง	ปิง	18.39586864	98.74026547	47Q		2556		/	/	/							
148	1	สป.21032	ฝายน้ำล้น	ฝายน้ำล้นคลอง	แม่ปือก		ศรีวิชัย	สี่	ลำปาง	ปิง	18.01188258	98.89292714	47Q		2556		/	/	/							
149	1	สป.21034	ฝายน้ำล้น	ฝายน้ำล้นแม่ต๋อง	แม่ต๋อง		แม่ต๋อง	สี่	ลำปาง	ปิง	17.92150764	98.91658661	47Q		2553		/	/	/							
150	1	สป.21035	ฝายน้ำล้น	ฝายน้ำล้นบ้านแม่หาด	แม่หาด		ป่าพญา	บ้านโฮ้ง	ลำปาง	ปิง	18.12034419	98.89097086	47Q		2560		/	/	/							
151	1	สป.21036	ฝายน้ำล้น	ฝายน้ำล้นบ้านวิเศษแดง	วิเศษแดง		ป่าพญา	บ้านโฮ้ง	ลำปาง	ปิง	18.21522133	98.85118956	47Q		2560		/	/	/							
152	1	สป.21037	ฝายน้ำล้น	ฝายน้ำล้นใหม่สุขสันต์	ใหม่สุขสันต์	8	ศรีวิชัย	สี่	ลำปาง	ปิง	18.08600244	98.89949781	47Q		2556		/	/	/							
153	1	สป.21038	ฝายน้ำล้น	ฝายน้ำล้นคลองโดน	คลองโดน		ป่าพญา	บ้านโฮ้ง	ลำปาง	ปิง	18.18359258	98.85878119	47Q		2552		/	/	/							
154	1	ชม.21024	ฝายน้ำล้น	ฝายน้ำล้นห้วยน้ำขาว	ห้วยน้ำขาว	2	ม่อนจอง	ม่อนจอง	เชียงใหม่	ปิง	17.38304544	98.48567825	47Q		2556		/	/	/							
155	1	ชม.21019	ฝายน้ำล้น	ฝายน้ำล้นทุ่งแม่	ยางเกาะหลวง	1	ดอยตุง	ดอยตุง	เชียงใหม่	ปิง	19.12991831	98.95403294	47Q		2556		/	/	/							
156	1	ทก.21003	ฝายน้ำล้น	ฝายน้ำล้นน้ำดีและพร้าว	น้ำดีและพร้าว	6	ท่าไม้	พราหมณ์	เชียงใหม่	ปิง	16.80826025	99.47034108	47Q		2556		/	/	/							
157	1	ทก.21003	อ่างเก็บน้ำ	อ่างเก็บน้ำห้วยทราย	อู่อู่มีสู่	5	วังจันทร์	สามง่าม	ตาก	ปิง	17.22909133	99.13418594	47Q	1,170,000	2555		/	/	/							
158	1	ทก.21013	อ่างเก็บน้ำ	อ่างเก็บน้ำวังโพ	คลอง	5	วังจันทร์	สามง่าม	ตาก	ปิง	17.268863	99.13609631	47Q	512,000	2554		/	/	/							
159	1	ทก.21005(21009)	ฝายน้ำล้น	ฝายน้ำล้นคลองแก้ว	คลองแก้ว	4	ในเมือง(เพชรชมพู)	ใกล้พันทร	เชียงใหม่	ปิง	16.53944294	99.41860811	47Q		2552		/	/	/							
160	1	ทก.21008	อ่างเก็บน้ำ	อ่างเก็บน้ำคลองทราย	เพชรชมพู	2	นาโหนด	วังเจ้า	ตาก	ปิง	16.77079758	99.11743939	47Q	1,330,000	2554		/	/	/							
161	1	ทก.21015	อ่างเก็บน้ำ	อ่างเก็บน้ำห้วยคลองกระโดน	น้ำทิพย์		สมอโคน	บ้านตาก	ตาก	ปิง	17.02029658	99.10772842	47Q	440,000	2555		/	/	/							
162	1	ทก.21007	ฝายน้ำล้น	ฝายน้ำล้นห้วยตาก	ใหม่		ท้องฟ้า	บ้านตาก	ตาก	ปิง	17.03975983	98.99028133	47Q		2553		/	/	/							
163	1	ทก.21014	ฝายน้ำล้น	ฝายน้ำล้นคลองประดาง	ตะเตียนต้น		นาโหนด	วังเจ้า	ตาก	ปิง	16.71831506	99.18776286	47Q		2556		/	/	/							
164	1	ทก.21016	ฝายน้ำล้น	ฝายน้ำล้นห้วยตาก	คลอง		ห้วยทราย	บ้านตาก	ตาก	ปิง	17.02167925	99.02692572	47Q		2554		/	/	/							
165	1	ทก.21022	ฝายน้ำล้น	ฝายน้ำล้น ห้วยดอม	สันติแดง	4	ท้องฟ้า	บ้านตาก	ตาก	ปิง	17.07727217	98.97289211	47Q		2553		/	/	/							
166	1	ทก.21021	ฝายน้ำล้น	ฝายน้ำล้นห้วยตาก (ต.ต้า)	ตากตก	9	ตากตก	บ้านตาก	ตาก	ปิง	17.03387994	99.04243147	47Q		0		/	/	/							

การสำรวจความมั่นคงของเขื่อน และอาคารประกอบ 2563

สำนักงานทรัพยากรน้ำภาค 1 จ.ลำปาง

วันที่สำรวจ 16 เมษายน 2563

ลำดับ	สภก	รหัสโครงการ	ประเภทงาน	ชื่อโครงการ	หมู่บ้าน	หมู่ที่	ตำบล	อำเภอ	จังหวัด	ตำบลหลัก	Lat	Long	ZONE	ความจุเก็บกัก	ปีที่ถ่ายโอน	ผลการตรวจสภาพ					สาเหตุ	แนวทางแก้ไข	แผนการซ่อมบำรุง	หมายเหตุ
																สภาพการใช้งาน		ความเสี่ยงต่อความ						
																ดี	ใช้ได้	บกพร่อง	ไม่มี	อันตราย				
167	1	คก.21	ฝายน้ำล้น	ฝายน้ำล้นเดปา	ดข่าง	1	ทุ่งกระเซาะ	บ้านตาก	ตาก	ปิง	17.02213122	99.02692581	47Q			2554	/	/	/					
168	1	คก.21001	ฝายน้ำล้น	ฝายน้ำล้นห้วยแม่ท้อ	ห้วยหนึ่ง		แม่ท้อ	เมือง	ตาก	ปิง	16.83860806	99.09260644	47Q			2556	/	/	/					
169	1	คก.21017	ฝายน้ำล้น	ฝายน้ำล้นห้วยท้อ 2	ป่าสา	4	ป่าสะม่วง	เมือง	ตาก	ปิง	16.85172831	99.05787975	47Q			2553	/	/	/					
170	1	กท.21001	ฝายน้ำล้น	ฝายน้ำล้นคลองแยง	โนนโก		โคตรรีง	เมือง	กำแพงเพชร	ปิง	16.33262156	99.53425294	47Q			2556	/	/	/					
171	1	กท.21004	ฝายน้ำล้น	ฝายใต้สะพานบ้านวัดตะเคียน	วัดตะเคียน	5	อ่างทอง	เมือง	กำแพงเพชร	ปิง	16.19083444	99.47586786	47Q			2556	/	/	/					ป้องกันารกัดเซาะหน้าฝาย ท้ายฝายชำรุด
172	1	กท.21010	ฝายน้ำล้น	ฝายน้ำล้นคลองน้ำไหล	แม่สอด		คลองน้ำไหล	คลองลาน	กำแพงเพชร	ปิง	16.19566328	99.30841594	47Q			0	/	/	/					ก่อสร้างงานป้องกันการกัดเซาะหน้าฝายท้ายฝาย
173	1	สป.21018	อ่างเก็บน้ำ	อ่างเก็บน้ำแม่ลูก	ผาฮอด		ร่องคาง	วังเหนือ	ลำปาง	วัง	18.90841842	99.60551081	47Q	1,170,000		2560	/	/	/					
174	1	สป.21025	ฝายน้ำล้น	ฝายน้ำล้นแม่เฒ่า	ทุ่งผึ้ง		ทุ่งผึ้ง	แจ้ห่ม	ลำปาง	วัง	18.99226578	99.66376506	47Q			2554	/	/	/					
175	1	สป.21046	ฝายน้ำล้น	ฝายน้ำล้นแม่เย็น	แม่สอด	11	ร่องคาง	วังเหนือ	ลำปาง	วัง	19.05204633	99.62503739	47Q			2554	/	/	/					
176	1	สป.21030	ฝายน้ำล้น	ฝายน้ำล้นแม่ปาน	ทุ่งโป่ง		เมืองปาน	เมืองปาน	ลำปาง	วัง	18.77050396	99.48262261	47Q			2553	/	/	/					
177	1	สป.21026	ฝายน้ำล้น	ฝายน้ำล้นแม่เต่า	บ้านเอี่ยม		บ้านเอี่ยม	เมือง	ลำปาง	วัง	18.40640019	99.4323655	47Q			2553	/	/	/					
178	1	สป.21031	ฝายน้ำล้น	ฝายน้ำล้นแม่ตุ๋ย	ทุ่งมานใต้		เมือง	บ้านป่า	ลำปาง	วัง	18.33680739	99.43219219	47Q			2553	/	/	/					
179	1	สป.21033	ฝายน้ำล้น	ฝายน้ำล้นแม่ตุ๋ย(1)	ทุ่งผาง		เมือง	บ้านคำ	ลำปาง	วัง	18.48765614	99.46856372	47Q			2553	/	/	/					
180	1	สป.21036	ฝายน้ำล้น	ฝายน้ำล้นแม่ตุ๋ย(2)	เอี่ยม		เมือง	บ้านเอี่ยม	ลำปาง	วัง	18.40003856	99.44749769	47Q			2552	/	/	/					
181	1	สป.21045	ฝายน้ำล้น	ฝายน้ำล้นห้วยแม่เฟือง	ปง	11	บ้านเอี่ยม	เมือง	ลำปาง	วัง	18.42990753	99.42863653	47Q			2553	/	/	/					
182	1	สป.21	ฝายน้ำล้น	ฝายน้ำล้นห้วยตะเอย	ถิมทอง		เมือง	ลำปาง	วัง	18.39799	99.54027272	47Q			2556	/	/	/						
183	1	สป.21010	อ่างเก็บน้ำ	อ่างเก็บน้ำแม่เกียง	โนนจำเอน		เมือง	ต้นธงชัย	ลำปาง	วัง	18.33025592	99.52208111	47Q	1,100,000		2553	/	/	/					
184	1	สป.21037	อ่างเก็บน้ำ	อ่างเก็บน้ำศูนย์ราชการ จุดที่ 1	วังใหม่พัฒนา(สันติภาพ)	7	ทิวชัย(พระบาท)	เมือง	ลำปาง	วัง	18.266916	99.54838	47Q	180,000		2553	/	/	/					
185	1	สป.21039	อ่างเก็บน้ำ	อ่างเก็บน้ำศูนย์ราชการ จุดที่ 2	สันติภาพ		พระบาท	เมือง	ลำปาง	วัง	18.28048911	99.54274608	47Q	78,000		0	/	/	/					
186	1	สป.21041	อ่างเก็บน้ำ	อ่างเก็บน้ำแม่ปู้	เวียงใต้		เมืองยาว	ลำปาง	วัง	18.27210711	99.20875944	47Q	1,460,000		0	/	/	/						
187	1	สป.21042	อ่างเก็บน้ำ	อ่างเก็บน้ำศูนย์ราชการ จุดที่ 3	แผ่นดินทอง		พระบาท	เมือง	ลำปาง	วัง	18.28319514	99.54464672	47Q	723,000		0	/	/	/					
188	1	สป.21004	ฝายน้ำล้น	ฝายน้ำล้นแม่ยาว 1	ทุ่งขาม	6	โหล่หิน	เกาะคา	ลำปาง	วัง	18.25207953	99.31373764	47Q			2553	/	/	/					
189	1	สป.21005	ฝายน้ำล้น	ฝายน้ำล้นแม่ยาว 2	เขาซ้อน	1	โหล่หิน	เกาะคา	ลำปาง	วัง	18.20954264	99.34676194	47Q			2554	/	/	/					
190	1	สป.21028	ฝายน้ำล้น	ฝายน้ำล้นแม่โพ	หนองหม่ม		หนองหม่ม	ห้างฉัตร	ลำปาง	วัง	18.34139864	99.39907828	47Q			2552	/	/	/					
191	1	สป.21015	ฝายน้ำล้น	ฝายน้ำล้นแม่ต้อน	ทุ่งต้อน		ต้อนฟ	แม่ทะ	ลำปาง	วัง	18.11760386	99.60935203	47Q			2553	/	/	/					
192	1	สป.21002	อ่างเก็บน้ำ	อ่างเก็บน้ำบริเวณที่ตั้งเขื่อน	แม่ต๋อน		ทุ่งงาม	เสริมงาม	ลำปาง	วัง	18.090351	99.27564517	47Q	40,000		2552	/	/	/					
193	1	สป.21043	ฝายน้ำล้น	ฝายน้ำล้นสันเตา	ป่าป้อ		เสริมงาม	เสริมงาม	ลำปาง	วัง	18.12026822	99.20290725	47Q			0	/	/	/					
194	1	สป.21006	ฝายน้ำล้น	ฝายน้ำล้นแม่พริก	แม่พริก	1	แม่พริก	แม่พริก	ลำปาง	วัง	17.47408089	99.08538717	47Q			2553	/	/	/					
195	1	สป.21008	ฝายน้ำล้น	ฝายน้ำล้นแม่ปาน	นางาง		นางาง	สบปราบ	ลำปาง	วัง	17.9140605	99.30180769	47Q			2553	/	/	/					
196	1	สป.21021	ฝายน้ำล้น	ฝายน้ำล้นห้วยแม่ตึก	สันป่าหนาด	5	นาโง่ง	เถิน	ลำปาง	วัง	17.62320517	99.12316253	47Q			2556	/	/	/					
197	1	สป.21020	ฝายน้ำล้น	ฝายน้ำล้นห้วยน้ำดิบ	น้ำดิบ	3	แม่วะ	เถิน	ลำปาง	วัง	17.47581178	99.19464539	47Q			2560	/	/	/					
198	1	สป.21023	ฝายน้ำล้น	ฝายน้ำล้นปาง	แม่ปะแพะ		แม่ปะ	เถิน	ลำปาง	วัง	17.63752211	99.269292	47Q			2553	/	/	/					
199	1	สป.21034	ฝายน้ำล้น	ฝายน้ำล้นห้วยต้อ	ทุ่งเจริญ		สบปราบ	สบปราบ	ลำปาง	วัง	17.87869289	99.36971328	47Q			2553	/	/	/					
200	1	พย.21005	อ่างเก็บน้ำ	อ่างเก็บน้ำห้วยสระ	สระใต้	4	สระ	เชียงใหม่	พะเยา	ยม	18.93341122	100.2200192	47Q	1,062,500		2554	/	/	/					เปลี่ยนจากประตูระบายทราย มาประตูระบายทราย รอกโซ่ ชำรุด
201	1	พย.21009	ฝายน้ำล้น	ฝายน้ำล้นน้ำจู้	ทุ่งแค		งิม	ปง	พะเยา	ยม	19.28663447	100.3596386	47Q			2556	/	/	/					
202	1	พย.21016	ฝายน้ำล้น	ฝายน้ำล้นสันหลวง	ดอนชัยบ้านเขม		ปง	พะเยา	ยม	19.23520614	100.3497022	47Q			2554	/	/	/						
203	1	พย.21023	ฝายน้ำล้น	ฝายน้ำล้นแม่ต้อด	ดอนไชยบ้านเขม		ปง	พะเยา	ยม	19.23153592	100.3572822	47Q			2554	/	/	/						
204	1	พย.21003	ฝายน้ำล้น	ฝายน้ำล้นน้ำแก้ว	หนูน		ปง	พะเยา	ยม	19.14190244	100.2557703	47Q			2553	/	/	/						
205	1	พย.21011	ฝายน้ำล้น	ฝายน้ำล้นสหราษฎร์	ดอนมูล		ปง	พะเยา	ยม	19.15060678	100.3033756	47Q			2553	/	/	/						
206	1	พย.21014	ฝายน้ำล้น	ฝายน้ำล้นวังง	ควง		ปง	พะเยา	ยม	19.16378794	100.354825	47Q			2553	/	/	/						
207	1	พย.21018	อ่างเก็บน้ำ	อ่างเก็บน้ำห้วยแม่ยาว	งิม		เชียงใหม่	พะเยา	ยม	18.91647203	100.3186403	47Q	1,000,000		2554	/	/	/						
208	1	สป.21044	อ่างเก็บน้ำ	อ่างเก็บน้ำห้วยแม่ทอง	บอมหลวง		บ้านยอม	แม่ทะ	ลำปาง	ยม	18.07185597	99.48729317	47Q	38,800,000		2553	/	/	/					
209	1	สป.21007	ฝายน้ำล้น	ฝายน้ำล้นแม่ยาว	ซอ		บ้านร้อง	งาว	ลำปาง	ยม	18.89803011	99.93209214	47Q			2553	/	/	/					โครงสร้างใหม่
210	1	สป.21017	ฝายน้ำล้น	ฝายน้ำล้นห้วยจ้อ	จ้อ		งาว	ลำปาง	ยม	18.87265097	99.9471405	47Q			2556	/	/	/						
211	1	สป.21032	ฝายน้ำล้น	ฝายน้ำล้นแม่แพง	ร่องหัด	3	บ้านแพง	งาว	ลำปาง	ยม	18.76210242	100.0043903	47Q			2556	/	/	/					
212	1	สป.21040	ฝายน้ำล้น	ฝายน้ำล้นทุ่งแพง	แพงเหนือ	7	บ้านแพง	งาว	ลำปาง	ยม	18.79193814	100.0017206	47Q			2556	/	/	/					ยกขอบประตูระบายทราย มาประตูระบายทราย รอกโซ่ ชำรุด
213	1	กท.21002	ฝายน้ำล้น	ฝายน้ำล้นบ้านวังทราย(กท.21003)	วังทราย	4	เขาศิรี	พราณกระต่าย	กำแพงเพชร	ยม	16.56608875	99.41034458	47Q			2552	/	/	/					
214	1	กท.21011	ฝายน้ำล้น	ฝายน้ำล้นคลองใหญ่	ห้วยน้ำใส	3	วังตะแบก	พราณกระต่าย	กำแพงเพชร	ยม	16.69334719	99.67405578	47Q			2556	/	/	/					
215	1	สป.21016	ฝายน้ำล้น	ฝายน้ำล้นห้วยจัน	ห้วยจัน	14	เวียงมอก	เถิน	ลำปาง	ยม	17.50361961	99.35010672	47Q			2556	/	/	/					
216	1	สป.21019	ฝายน้ำล้น	ฝายน้ำล้นสะพานหิน	สะพานหิน	4	แม่ต้อก	เถิน	ลำปาง	ยม	17.55696067	99.34361311	47Q			2554	/	/	/					
217	1	สป.21029	ฝายน้ำล้น	ฝายน้ำล้นชัยปทุม	ชัยปทุม	5	แม่ต้อก	เถิน	ลำปาง	ยม	17.63733706	99.38147294	47Q			2554	/	/	/					บานประตูระบายทราย รอกโซ่
218	1	สป.21035	ฝายน้ำล้น	ฝายน้ำล้นทุ่งงามแม่	เด่นอุดม	7	แม่ต้อก	เถิน	ลำปาง	ยม	17.61572781	99.33524086	47Q			2560	/	/	/					เปลี่ยนบานประตู รอกโซ่
219	1	คท.21011	อ่างเก็บน้ำ	อ่างเก็บน้ำคลองไทร	วังประจวบ		วังประจวบ	ตาก	ยม	16.96629178	99.31809944	47Q	835,000		2554	/	/	/						
220	1	นส.210	ฝายน้ำล้น	ฝายน้ำล้นแม่ปาน	แม่ตะนา		ป่ามะพร้าว	แม่ต้อก	สาละวิน	ง	17.01439899	99.4703072	47Q			2553	/	/	/					ประตูระบายทรายชำรุด
221	1	พย.21010	ฝายน้ำล้น	ฝายน้ำล้นแม่แพะ	ห้วยศรี	7	จุน	จุน	พะเยา	ง	9.00391985		47Q			2556	/	/	/					เปลี่ยนบานประตูระบายทราย
222	1	นส.21022	ฝายน้ำล้น	ฝายน้ำล้นนาหมากกิน	ผาป่อง		เมือง	แม่ต้อก	สาละวิน	ง						0	/	/	/					
223	1	พย.21006	ฝายน้ำล้น	ฝายน้ำล้นห้วยแม่กืด	ห้วยผาย	8	ป่าเตด	แม่สรวย	เชียงราย	กก	19.64630175	99.44703072	47Q			0	/	/	/					

การสำรวจความมั่นคงของเขื่อน และอาคารประกอบ 2563
 สำนักงานทรัพยากรน้ำภาค 1 จ.ลำปาง
 วันที่สำรวจ 16 เมษายน 2563

ลำดับ	สทก	รหัสโครงการ	ประเภทงาน	ชื่อโครงการ	หมู่บ้าน	หมู่ที่	ตำบล	อำเภอ	จังหวัด	ศูนย์หลัก	Lat	Long	ZONE	ความสูงเก็บกัก	ปีที่ถ่ายโอน	ผลการตรวจสภาพ					สาเหตุ	แนวทางแก้ไข	แผนการซ่อมบำรุง	หมายเหตุ
																สภาพการใช้งาน			ความเสี่ยงต่อความ					
																ดี	ใช้ได้	บกพร่อง	ไม่มี	อันตราย				
224	1	ขม.21065	ฝายน้ำล้น	ฝายน้ำล้นบ้านพระอุดม	พระอุดม หมู่ 5		เชือ่นาก	พร้าว	เชียงใหม่	ปิง	19.331351	99.19864542	47Q		0	/	/	/	/					
225	1	ขม.21066	ฝายน้ำล้น	ฝายน้ำล้นแม่ฝืด	หนองครก หมู่ 10		สันทราย	พร้าว	เชียงใหม่	ปิง	19.42266575	99.15970175	47Q		0	/	/	/	/					
226	1	กท.21014	ฝายน้ำล้น	ฝายน้ำล้นคลองสอง	คลองโพธิ์		บ้านร้อง	คลองลาน	กำแพงเพชร	ปิง	16.39909831	99.28438467	47Q		0	/	/	/	/					
227	1	กท.21012	ฝายน้ำล้น	ฝายน้ำล้นคลองคอบล้อม	ชายเคือง	3	วังชะโอน	ชานูวรวิถึขลุ่ย	กำแพงเพชร	ปิง	16.17997811	99.99968069	47Q		0	/	/	/	/					
228	1	กท.21013	ฝายน้ำล้น	ฝายน้ำล้นปู่พระยาวัง	ตงขวัญ		สระแก้ว	เมือง	กำแพงเพชร	ยม	16.54952156	99.55452803	47Q		0	/	/	/	/					
229	1	ชร. 03-2-001	ฝายน้ำล้น	ฝายน้ำล้นบ้านท่าปืนโต	ท่าปืนโต		เวียงเหนือ	เวียงชัย	เชียงราย	กก	7.616807161	99.96957611	47Q		2554	/	/	/	/					
230	1	ขม.06-2-006	ฝายน้ำล้น	ฝายทดน้ำห้วยไม้พิน ผิงซ้าย (จุดที่ 2)			ปางศิขณ	แม่แจ่ม	เชียงใหม่	ปิง	9.861524472				0	/	/	/	/					
231	1	ขม.06-2-004	ฝายน้ำล้น	ฝายทดน้ำห้วยไม้พิน ผิงซ้าย			ปางศิขณ	แม่แจ่ม	เชียงใหม่	ปิง	9.462600447				2553	/	/	/	/					
232	1	ขม.06-2-005	ฝายน้ำล้น	ฝายทดน้ำห้วยไม้พิน ผิงขวา (จุดที่ 2)			ปางศิขณ	แม่แจ่ม	เชียงใหม่	ปิง	7.882369661				2553	/	/	/	/					
233	1	ขม.06-2-001	ฝายน้ำล้น	ฝายทดน้ำห้วยแม่ตุ๊ ผิงขวา			ปางศิขณ	แม่แจ่ม	เชียงใหม่	ปิง	7.9487608				2553	/	/	/	/					
234	1	ขม.06-2-002	ฝายน้ำล้น	ฝายทดน้ำห้วยแม่ตุ๊ ผิงซ้าย(จุดที่ 1)			ปางศิขณ	แม่แจ่ม	เชียงใหม่	ปิง	9.821466483				2553	/	/	/	/					
235	1	มส. 01-2-001	ฝายน้ำล้น	ฝายน้ำล้นสำนักป่า	ทุ่งยาวใต้	3	ทุ่งยาว	ป่า	แม่ฮ่องสอน	สาละวิน	19.13438708	98.45803725	47P		2553	/	/	/	/					
236	1	สป. 07-2-001	ฝายน้ำล้น	ฝายน้ำล้นบ้านม่วงแวง	ม่วงแวง		เมือง	บ่อแก้ว	วัง	18.29516594	99.46047436	47Q		2554	/	/	/	/						
237	1	สท 06-1-001	อ่างเก็บน้ำ	อ่างเก็บน้ำแม่หยด	แม่เติน		สี่	ลำพูน	ปิง	17.98116633	98.2505931	47Q	2,500,000	0	/	/	/	/						
238	1	สท 06-2-002	ฝายน้ำล้น	ฝายน้ำล้นฝายหลวง	หนองป่าตึง		ทุ่งหัวช้าง	ทุ่งหัวช้าง	ลำพูน	ปิง	18.01462175	99.02801722	47Q		2553	/	/	/	/					
239	1	ชร.02-1-007	อ่างเก็บน้ำ	อ่างเก็บน้ำห้วยป่ากล้วย	สนห้วย	1	จอมทองแก้ว	แม่ลาว	เชียงราย	กก	19.74989114	99.78232061	47Q	29,000	2553	/	/	/	/					
240	1	ชร.02-2-008	อ่างเก็บน้ำ	อ่างเก็บน้ำป่าหิม (ห้วยลำเสื่อ)	ป่าหิม ๘8		ป่าตึง	แม่จัน	เชียงราย	กก	20.12176631	99.83577761	47Q	344,000	2553	/	/	/	/					
241	1	ชร.02-1-013	อ่างเก็บน้ำ	อ่างเก็บน้ำปางสา (ห้วยสันกำแพง)	ปางสา	17	ป่าตึง	แม่จัน	เชียงราย	กก	20.122316	99.69279622	47Q	49,666	2553	/	/	/	/					
242	1	ชร.03-1-002	อ่างเก็บน้ำ	อ่างเก็บน้ำบ้านหนองไทย 1	หนองไทย ๓1		หนองไทย	แม่ฟ้าหลวง	เชียงราย	กก	20.25813739	99.67314031	47Q	11,270	2554	/	/	/	/					
243	1	ชร.02-1-010	อ่างเก็บน้ำ	อ่างเก็บน้ำสันแคด 1	สันแคด ๓1		แม่สลองใน	แม่ฟ้าหลวง	เชียงราย	กก	20.25922245	99.63164306	47Q	14,200	0	/	/	/	/					
244	1	ชร.02-1-001	อ่างเก็บน้ำ	อ่างเก็บน้ำบ้านห้วย	ห้วย	1,17	หวาง	จี้	เชียงราย	โขง	19.68439953	100.2427428	47Q	258,600	2553	/	/	/	/					
245	1	ชร.02-1-006	อ่างเก็บน้ำ	อ่างเก็บน้ำห้วยก้างปลา	น้ำแม่พริหมือ	14	ยางฮ่อม	ขุนตาล	เชียงราย	โขง	19.96396425	100.3221139	47Q	77,600	2553	/	/	/	/					
246	1	ชร.02-1-004	อ่างเก็บน้ำ	อ่างเก็บน้ำอู้งาทาง	อู้งาใต้	5	ม่วงยาย	เวียงแก่น	เชียงราย	โขง	20.09252264	100.5318542	47Q	128,700	2553	/	/	/	/					
247	1	ชร.02-1-011	อ่างเก็บน้ำ	อ่างเก็บน้ำลิ้งป่าหิม	ยางฮ่อม	4	ผางม	เวียงชัย	เชียงราย	กก	19.87832897	100.0234258	47Q	234,800	2553	/	/	/	/					
248	1	สป. 07-2-002	ฝายน้ำล้น	ฝายน้ำล้นแม่คำ	ดอยแก้ว		ทุ่งงาม	แมริ่งงาม	ลำปาง	วัง	18.04964686	99.23967533	47Q		2553	/	/	/	/					
249	1	สป. 07-1-002	อ่างเก็บน้ำ	อ่างเก็บน้ำห้วยแม่ปับ	วอนแก้ว		วอนแก้ว	ห้างฉัตร	ลำปาง	วัง	18.39929603	99.32914986	47Q	1,130,000	2553	/	/	/	/					
250	1	ชร.03-1-010	อ่างเก็บน้ำ	อ่างเก็บน้ำแม่ฟ้า	แม่กรณ์	7	เมือง	เชียงราย	กก	19.84086414	99.69754911	47Q	725,000	2553	/	/	/	/						
251	1	ชร.03-1-012	อ่างเก็บน้ำ	อ่างเก็บน้ำบ้านห้วยผีสิง	ห้วยผีสิง		แม่สลองใน	แม่ฟ้าหลวง	เชียงราย	กก	20.20397708	99.65854981	47Q	19,000	0	/	/	/	/					
252	1	ชร.02-1-018	อ่างเก็บน้ำ	อ่างเก็บน้ำห้วยต่อม	ห้วยต่อม		ป่าตาล	ขุนตาล	เชียงราย	กก	19.86031617	100.4650481	47Q	551,400	2553	/	/	/	/					
253	1	ชร.03-1-008	อ่างเก็บน้ำ	อ่างเก็บน้ำห้วยเตย	วังน้อย		สันเขาค่า	ป่าแดด	เชียงราย	กก	19.46365033	100.0522486	47Q	171,400	2553	/	/	/	/					
254	1	ชร.02-1-005	อ่างเก็บน้ำ	อ่างเก็บน้ำห้วยห้วย		3	โป่งร่มกรัง	แม่ลาว	เชียงราย	กก	19.80369708	99.66037744	47Q	412,493	2553	/	/	/	/					
255	1	ชร.03-1-007	อ่างเก็บน้ำ	อ่างเก็บน้ำขุนแม่บง	แม่บง		โชคชัย	ดอยหลวง	เชียงราย	กก	20.15381172	100.2502675	47Q	963,000	2553	/	/	/	/					
256	1	ชร.02-1-016	อ่างเก็บน้ำ	อ่างเก็บน้ำห้วยลี้	ห้วยลี้		หนองป่าก่อ	ดอยหลวง	เชียงราย	กก	20.15211086	100.14708	47Q	330,000	2553	/	/	/	/					
257	1	ชร.03-1-003	อ่างเก็บน้ำ	อ่างเก็บน้ำห้วยคิสิ	คิสิคิสิ		แม่สลองนอก	แม่ฟ้าหลวง	เชียงราย	กก	20.14901747	99.62258728	47Q	42,250	2553	/	/	/	/					
258	1	ชร.03-1-006	อ่างเก็บน้ำ	อ่างเก็บน้ำบ้านหนองไทย 2	หนองไทย		หนองไทย	เชียงราย	กก	20.25365725	99.67087664	47Q	15,700	2553	/	/	/	/						
259	1	ชร.03-1-005	อ่างเก็บน้ำ	อ่างเก็บน้ำเข่าลำสิบ	เข่าลำสิบ		แม่สลองนอก	แม่ฟ้าหลวง	เชียงราย	กก	20.13594906	99.7242795	47Q	28,310	2553	/	/	/	/					
260	1	ชร.02-1-017	อ่างเก็บน้ำ	อ่างเก็บน้ำห้วยโป่ง	ห้วยโป่ง		ต้า	ขุนตาล	เชียงราย	โขง	19.7784489	100.231015	47Q	49,296	2553	/	/	/	/					
261	1	ชร.03-1-004	อ่างเก็บน้ำ	อ่างเก็บน้ำห้วยเมียง	วังองป่า		ป่าแยะ	เชียงราย	กก	19.60394153	99.92735328	47Q	179,070	2553	/	/	/	/						
262	1	ชร.02-1-015	อ่างเก็บน้ำ	อ่างเก็บน้ำห้วยตึน(ห้วยสารวิ)	ตึน		ศรีดอนชัย	เขียงของ	เชียงราย	กก	20.16085778	100.3305286	47Q	128,500	2553	/	/	/	/					
263	1	ขม.06-2-011	ฝายน้ำล้น	ฝายน้ำล้นบ้านทุ่งโป่ง	ทุ่งโป่ง		แม่แรบ	เวริม	เชียงใหม่	ปิง	18.91562597	98.90755981	47Q		2553	/	/	/	/					
264	1	ขม.06-2-012	ฝายน้ำล้น	ฝายน้ำล้นห้วยแม่ลาใหม่	แม่ลาใหม่		โป่งแยง	เวริม	เชียงใหม่	ปิง	18.86588219	98.85157517	47Q		2553	/	/	/	/					
265	1	ขม.06-2-013	ฝายน้ำล้น	ฝายน้ำล้นห้วยเมลา	เมลา		เมลา	เวริม	เชียงใหม่	ปิง	18.89485675	98.95504719	47Q		2553	/	/	/	/					
266	1	คท.06-1-001	อ่างเก็บน้ำ	อ่างเก็บน้ำแม่ฝู	ท่าฝู		สามเงา	สามเงา	ตาก	ปิง	17.26431217	99.02696058	47Q	240,000	2553	/	/	/	/					
267	1	สป. 07-2-003	ฝายน้ำล้น	ฝายน้ำล้นทุ่งนาหมาก	แม่ฮ่องปัน		แม่ฮ่องปัน	บ้านขอ	ลำปาง	วัง	18.61679158	99.4783935	47Q		2554	/	/	/	/					
268	1	สท 06-2-004	ฝายน้ำล้น	ฝายน้ำล้นทาลองท่า	ทาลองท่า	7	ท่าปลาดุก	แม่ทา	ลำพูน	ปิง	18.53647133	99.24207933	47Q		2553	/	/	/	/					
269	1	มส.01-2-003	ฝายน้ำล้น	ฝายน้ำล้นบ้านหนองเขี้ยว/ทุ่งขามเปือม	หนองเขี้ยว		ห้วยโป่ง	เมือง	แม่ฮ่องสอน	สาละวิน					0	/	/	/	/					
270	1	คท.06-2-001	ฝายน้ำล้น	ฝายน้ำล้นคลองโพธิ์	ปางขุ่น		ปางขุ่น	เมือง	กำแพงเพชร	ปิง					2553	/	/	/	/					
271	1	สป.07-2-004	ฝายน้ำล้น	ฝายน้ำล้นแม่น้ำวัง	ต้า		ชมพู่	เมือง	ลำปาง	วัง					2553	/	/	/	/					
272	1	ชร.02-02-01	ฝายน้ำล้น	ก่อสร้างฝายน้ำล้นคลองตุง 1			แม่ฟ้าหลวง	เชียงราย	กก						0	/	/	/	/					
273	1	สป.07-1-008	อ่างเก็บน้ำ	อ่างเก็บน้ำห้วยแม่ต้า	นาใหม่		เมืองมา	แม่จัน	ลำปาง	วัง	18.6598785	99.7221034		951,770	0	/	/	/	/					
274	1	ชร.21016	อ่างเก็บน้ำ	อ่างเก็บน้ำห้วยวีริ	วีริใหม่		วัง	เขียง	เชียงราย	โขง	19.69693342	100.0787797	47Q	4,250,000	0	/	/	/	/					
275	1	ชย.21007	อ่างเก็บน้ำ	อ่างเก็บน้ำห้วยแม่ต้า	บ้านวน		บ้านวน	เขียงคำ	พะเยา	โขง	19.45296075	100.2219486	47Q	2,330,000	0	/	/	/	/					
276	1	พย.21021	อ่างเก็บน้ำ	อ่างเก็บน้ำห้วยแม่ผวน	ผวน		ทุ่งผาสุข	เขียงคำ	พะเยา	โขง	19.44082792	100.2780539	47Q	3,871,320	0	/	/	/	/					
277	1	ชร.21031	อ่างเก็บน้ำ	อ่างเก็บน้ำห้วยเอื้อง	ใหม่บ้านเขิน		ดอยลาน	เมือง	เชียงราย	โขง	19.71552128	99.98921428	47Q	3,178,000	0	/	/	/	/					
278	1	ชย.21019	อ่างเก็บน้ำ	อ่างเก็บน้ำห้วยแม่ทะสาย	แม่ทะสาย		จุน	พะเยา	โขง	19.26433069	100.1891458	47Q	1,800,000	2555	/	/	/	/						
279	1	ชร.21012	อ่างเก็บน้ำ	อ่างเก็บน้ำห้วยก้าง	ห้วยก้าง		ไม้ยา	ทุกแม่จาย	เชียงราย	โขง	19.76637181	100.1011981	47Q	3,559,000	0	/	/	/	/					
280	1	พย.21006	อ่างเก็บน้ำ	อ่างเก็บน้ำแม่บาเจือ	สันป่าสัก	6	แม่บาเจือ	เมือง	พะเยา	โขง	19.09560981	99.80961786	47Q	2,030,000	0	/	/	/	/					
281	1	พย.21012	อ่างเก็บน้ำ	อ่างเก็บน้ำห้วยแม่ตุน		6	ท่าจำปี	เมือง	พะเยา	โขง	19.25392292	99.7704285	47Q	3,125,000	0	/	/	/	/					
282	1	ชร.21030	อ่างเก็บน้ำ	อ่างเก็บน้ำสันป่าสัก	ป่าสัก		ป่าสัก	เขียงป่าเป้า	เชียงราย	ปิง	19.2882695	99.51076886	47Q	3,359,604	0	/	/	/	/					

ภาคผนวก 6

ข้อมูลแหล่งน้ำธรรมชาติในพื้นที่สำนักงานทรัพยากรน้ำภาค 1 (ลำปาง)

ข้อมูลแหล่งน้ำธรรมชาติ
สำนักงานทรัพยากรน้ำภาค 1 จ.ลำปาง
วันที่สำรวจ 16 เมษายน 2563

ลำดับ	รหัสแหล่งน้ำ	ชื่อแหล่งน้ำ	ประเภทแหล่งน้ำ	บ้าน	หมู่ที่	ตำบล	อำเภอ	จังหวัด	X_WGS E	Y_WGS N	โซน	ระวางแผนที่	พื้นที่ (ไร่)	ปริมาตร (m3)	การถือครอง	หน่วยงานรับผิดชอบ	การใช้ประโยชน์	ประเภทโครงการ
1	02050015	กวีวนพะเยา	หนอง/บึง/กุด	บ้านสันต้นผึ้ง	2	บ้านด้อม	เมือง	พะเยา	592,175.00	2,119,825.00	47	49472	11,861.00	567,264,000.00	สาธารณะ	เทศบาลเมืองพะเยา	ผลิตประปา, เพาะปลูก, ประมง, นันทนาการ, อื่นๆ	ปรับปรุง พื้นฟู
2	02040014	หนองเล็งทราย	หนอง/บึง/กุด	เหล่าเก่า	3	บ้านเหล่า	แม่ใจ	พะเยา	585,819.00	2,143,667.00	47	49471	4,365.00	6,974,500.00	สาธารณะ	ทต.แม่ใจ	เพาะปลูก, อื่นๆ	อนุรักษ์
3	03050009	หนองหลวง	หนอง/บึง/กุด	สามามิตร	1	ดอนศิลา	เวียงชัย	เชียงราย	598,273.00	2,192,320.00	47	49481	3,089.00	23,329,500.00	สาธารณะ	อบต.ห้วยสัก	อื่นๆ	อนุรักษ์
4	06160016	สระการไฟฟ้าฝ่ายผลิต	สระ	ห้วยทรายสอง	6	หนองบัวใต้	เมือง	ตาก	514,044.00	1,858,111.00	47	48424	621.00	994,009.00	สาธารณะ	การไฟฟ้าฝ่ายผลิต	อื่นๆ	อนุรักษ์
5	02060043	หนองอ่าง	หนอง/บึง/กุด	บวกปลาค้าว	3	หัวมัม	พาน	เชียงราย	584,797.00	2,156,023.00	47	49482	1,649.00	14,000,000.00	สาธารณะ	อบต.พานตะวัน	ผลิตประปา, เพาะปลูก, อื่นๆ	ปรับปรุง พื้นฟู
6	03030032	หนองน้ำเงิน	หนอง/บึง/กุด	สองแคว	2	ธารทอง	พาน	เชียงราย	576,837.00	2,182,469.00	47	49483	1,700.00	-	สาธารณะ	อบต.ธารทอง	เพาะปลูก, ประมง, นันทนาการ, อื่นๆ	ปรับปรุง พื้นฟู
7	03050116	เวียงหนองล่อง	หนอง/บึง/กุด	บ้านเนินทอง	14	ท่าข้าวเปลือก	แม่จัน	เชียงราย	604,541.00	2,234,004.00	47	49492	12,866.00	-	สาธารณะ	ทต.จันจว้า และทต.ท่าข้าวเปลือก	อุปโภค, ผลิตประปา, เพาะปลูก, ประมง, ปศุสัตว์, อื่นๆ	ปรับปรุง พื้นฟู
8	02050512	หนองทรง	หนอง/บึง/กุด	หนองแรดใต้	3	หนองแรด	เทิง	เชียงราย	620,095.00	2,169,054.00	47	50483	439.00	2,106,732.00	สาธารณะ	อบต.หนองแรด	อื่นๆ	อนุรักษ์
9	06160099	หนองหลวง	หนอง/บึง/กุด	แพะ	6	ไม้งาม	เมือง	ตาก	512,656.00	1,868,063.00	47	48424	448.00	708,000.00	สาธารณะ	อบต.ไม้งาม	อื่นๆ	อนุรักษ์
10	07080132	หนองกระพุ้งปง	หนอง/บึง/กุด	แม่เชียงรายลุ่ม	3	แม่พริก	แม่พริก	ลำปาง	509,769.00	1,921,402.00	47	48434	700.00	11,174,000.00	สาธารณะ	ทต.แม่พริก	เพาะปลูก, อื่นๆ	อนุรักษ์
11	07080141	หนองตีนคอย	หนอง/บึง/กุด	สามเงา	2	สามเงา	สามเงา	ตาก	507,645.00	1,907,807.00	47	48434	924.00	5,146,750.00	สาธารณะ	อบต.ยกกระบัตร	อุปโภค, บริโภค, ผลิตประปา, เพาะปลูก, ประมง, ปศุสัตว์, นันทนาการ, อื่นๆ	ปรับปรุง พื้นฟู
12	07080155	หนองซ่า	หนอง/บึง/กุด	วังไคร้ออก	2	วังหมัน	สามเงา	ตาก	509,806.00	1,904,208.00	47	48433	1,460.00	34,989,000.00	สาธารณะ	อบต.วังจันทร์	อุปโภค, บริโภค, ผลิตประปา, เพาะปลูก, ประมง, ปศุสัตว์, นันทนาการ, อื่นๆ	ปรับปรุง พื้นฟู