

แผนปฏิบัติการบรรเทาภาวะน้ำท่วมและภาวะน้ำแล้ง สำนักงานทรัพยากรน้ำภาค 5

ตามปฏิทินการบริหารจัดการทรัพยากรน้ำ

- พื้นที่เสี่ยงน้ำท่วม-น้ำแล้ง
- ความพร้อมด้านสถานีตรวจวัด
- ความพร้อมด้านอุปกรณ์-เครื่องมือ
- ความพร้อมด้านความมั่นคงของอ่างฝาย
- ความพร้อมด้านบุคลากร
- แผนปฏิบัติการบรรเทาภาวะน้ำท่วม-น้ำแล้ง ปี 2563-2564



จัดทำโดย :

ศูนย์อำนวยการติดตามและแก้ไขปัญหาภาวะน้ำแล้งและภาวะน้ำท่วม
ศูนย์ป้องกันวิกฤติน้ำ และสำนักงานทรัพยากรน้ำภาค 5
ปี พ.ศ. 2563 - 2564

แผนปฏิบัติการบรรเทาภาวะน้ำท่วมและภาวะน้ำแล้ง

ของสำนักงานทรัพยากรน้ำภาค 5

ตามปฏิทินการบริหารจัดการทรัพยากรน้ำ ของสำนักงานทรัพยากรน้ำแห่งชาติ

| เนื้อหา | หน้า |
|---|------|
| แผนปฏิบัติการบรรเทาภาวะน้ำท่วมและภาวะน้ำแล้ง ของสำนักงานทรัพยากรน้ำภาค 5 | 1 |
| ข้อมูลเชิงพื้นที่ : | |
| 1. พื้นที่รับผิดชอบของสำนักงานทรัพยากรน้ำภาค 5 | 1 |
| 2. พื้นที่เสี่ยงน้ำท่วมและเสี่ยงน้ำหลาก - ดินโคลนถล่ม | 1 |
| 2.1 พื้นที่เสี่ยงน้ำท่วมและเสี่ยงน้ำหลาก - ดินโคลนถล่ม (ม.ย. - ส.ค.) | 1 |
| 2.2 พื้นที่เสี่ยงน้ำท่วมและเสี่ยงน้ำหลาก - ดินโคลนถล่ม (ก.ย. - ธ.ค.) | 3 |
| 3. พื้นที่เสี่ยงน้ำแล้ง | 3 |
| ข้อมูลความพร้อมด้านอุปกรณ์/เครื่องมือ/อาคารชลศาสตร์ : | 6 |
| 4. ความพร้อมด้านสถานีตรวจวัดสถานการณ์น้ำ | 6 |
| 4.1 ระบบปฏิบัติการเฝ้าระวังและเตือนภัยล่วงหน้าน้ำหลาก - ดินถล่ม (Early Warning System) | 6 |
| 4.2 ระบบตรวจวัดสถานการณ์น้ำทางไกลอัตโนมัติ (โทรมาตร) | 6 |
| 5. ความพร้อมด้านอุปกรณ์และเครื่องมือ | 6 |
| 5.1 เครื่องสูบน้ำ | 6 |
| 5.2 รถบรรทุกน้ำ | 6 |
| 5.3 เรือท้องแบน | 6 |
| 6. ความพร้อมด้านความมั่นคงของอ่างเก็บน้ำและฝาย | 6 |
| 6.1 อ่างเก็บน้ำ | 6 |
| 6.2 ฝาย | 6 |
| 7. ข้อมูลแหล่งน้ำธรรมชาติในพื้นที่สำนักงานทรัพยากรน้ำภาค 5 (นครราชสีมา) | 6 |
| ข้อมูลความพร้อมด้านบุคลากร : | 8 |
| 8. เจ้าหน้าที่ด้านเฝ้าระวังสถานการณ์ด้านภาวะน้ำท่วมและภาวะน้ำแล้ง | 8 |
| 9. เจ้าหน้าที่ด้านการปฏิบัติงานเชิงพื้นที่รายจังหวัด | 8 |
| 10. รายชื่อผู้รู้ประจำสถานีเตือนภัยล่วงหน้าน้ำหลาก - ดินถล่มในพื้นที่ | 9 |
| แผนปฏิบัติการบรรเทาภาวะน้ำท่วมและภาวะน้ำแล้ง : | 10 |
| 11. แผนปฏิบัติการเพื่อรับสถานการณ์น้ำท่วมหลากดินโคลนถล่ม ประจำเดือนมิถุนายน - ธันวาคม 2563 | 10 |

| เนื้อหา | หน้า |
|---|------|
| 12. แผนปฏิบัติการในการรับสถานการณ์น้ำแล้ง | 10 |
| การสูบน้ำช่วยเหลือสถานการณ์น้ำแล้ง | 10 |
| การแจกจ่ายน้ำช่วยเหลือสถานการณ์น้ำแล้ง | 12 |
| ภาคผนวก 1 พื้นที่เสี่ยงน้ำท่วม และน้ำท่วมหลากเดือนมิถุนายน - สิงหาคม สำหรับพื้นที่นอกเขตชลประทานในขอบเขตสำนักงานทรัพยากรน้ำภาค 5 | |
| ภาคผนวก 2 พื้นที่เสี่ยงน้ำท่วม และน้ำท่วมหลากเดือนกันยายน - ธันวาคม สำหรับพื้นที่นอกเขตชลประทานในขอบเขตสำนักงานทรัพยากรน้ำภาค 5 | |
| ภาคผนวก 3 พื้นที่เสี่ยงภัยแล้งสำหรับพื้นที่นอกเขตชลประทานในขอบเขตสำนักงาน ทรัพยากรน้ำภาค 5 | |
| ภาคผนวก 4 การตรวจสอบความพร้อมด้านสถานีตรวจวัดสถานการณ์น้ำ (สถานี Early Warning โทรมมาตร กล้อง CCTV และสถานีอุตุ-อุทกวิทยา) | |
| ภาคผนวก 5 การตรวจสอบความพร้อมด้านความมั่นคงของอ่างเก็บน้ำและฝาย | |
| ภาคผนวก 6 ข้อมูลแหล่งน้ำธรรมชาติในพื้นที่สำนักงานทรัพยากรน้ำภาค 5 (นครราชสีมา) | |

แผนปฏิบัติการบรรเทาภาวะน้ำท่วมและภาวะน้ำแล้งของสำนักงานทรัพยากรน้ำภาค 5

ข้อมูลเชิงพื้นที่ :

1. พื้นที่รับผิดชอบของสำนักงานทรัพยากรน้ำภาค 5

สำนักงานทรัพยากรน้ำภาค 5 มีพื้นที่รับผิดชอบ 4 จังหวัด ประกอบด้วย จังหวัด นครราชสีมา บุรีรัมย์ สุรินทร์ และศรีสะเกษ รายละเอียดแสดงดัง **รูปที่ 1**

2. พื้นที่เสี่ยงน้ำท่วมและเสี่ยงน้ำหลาก - ดินโคลนถล่ม

2.1 พื้นที่เสี่ยงน้ำท่วมและเสี่ยงน้ำหลาก - ดินโคลนถล่ม (มิ.ย. - ส.ค.) ระดับเสี่ยงภัย ปานกลาง และเสี่ยงภัยมาก ในพื้นที่นอกเขตชลประทานในขอบเขตสำนักงานทรัพยากรน้ำภาค 5 ประกอบด้วย

1) จังหวัดนครราชสีมา จำนวน 26 อำเภอ ประกอบด้วย อำเภอแก้งสนามนาง ขามทะเลสอ ขามสะแกแสง คง จักราช เฉลิมพระเกียรติ ชุมพวง โชคชัย ด่านขุนทด เทพารักษ์ โนนแดง โนนไทย โนนสูง บัวลาย บัวใหญ่ บ้านเหลื่อม ประทาย พระทองคำ พิมาย เมือง นครราชสีมา เมืองยาง ลำทะเมนชัย สีคิ้ว สีดา สูงเนิน และอำเภอห้วยแถลง

2) จังหวัดบุรีรัมย์ จำนวน 16 อำเภอ ประกอบด้วย อำเภอกระสัง คูเมือง แคนดง เฉลิมพระเกียรติ ชำนิ นางรอง นาโพธิ์ บ้านด่าน บ้านใหม่ไชยพจน์ ประโคนชัย พลับพลาชัย พุทไธสง เมืองบุรีรัมย์ ลำปลายมาศ สตึก และอำเภอห้วยราช

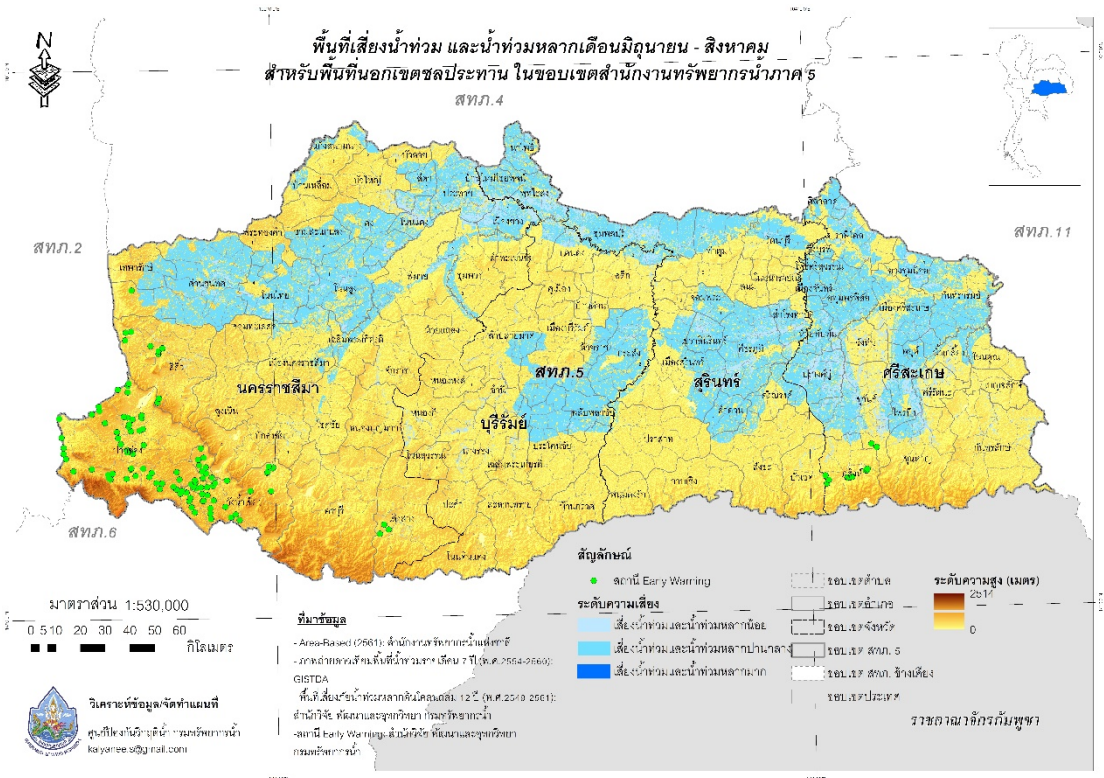
3) จังหวัดศรีสะเกษ จำนวน 20 อำเภอ ประกอบด้วย อำเภอกันทรารมย์ ขุขันธ์ ขุนหาญ น้ำเกลี้ยง โนนคูณ บึงบูรพ์ ปรางค์กู๋ พยุห์ โพธิ์ศรีสุวรรณ ไพรบึง ภูสิงห์ เมืองจันทร์ เมือง ศรีสะเกษ ยางชุมน้อย ราชสีห์ วั่งหิน ศรีรัตนะ ศีลาลาด ห้วยทับทัน และอำเภออุทุมพรพิสัย

4) จังหวัดสุรินทร์ จำนวน 12 อำเภอ ประกอบด้วย อำเภอเขาสินรินทร์ จอมพระ ชุมพลบุรี ท่าตูม ปราสาท เมืองสุรินทร์ รัตนบุรี ลำดวน ศรีณรงค์ ศรีขรภูมิ สังขละ และอำเภอ สำโรงทาบ

รายละเอียดแสดงดัง**รูปที่ 2** และสรุปรายละเอียดระดับตำบลแสดงในภาคผนวก 1



รูปที่ 1 ขอบเขตพื้นที่ความรับผิตชอบของสำนักงานทรัพยากรน้ำภาค 5



รูปที่ 2 พื้นที่เสี่ยงน้ำท่วมและน้ำท่วมหลากดินถล่มระหว่างเดือนมิถุนายน - สิงหาคม สำหรับพื้นที่นอกเขตชลประทานในขอบเขตสำนักงานทรัพยากรน้ำภาค 5

2.2 พื้นที่เสี่ยงน้ำท่วมและเสี่ยงน้ำหลาก - ดินโคลนถล่ม (ก.ย. - ธ.ค.) ระดับเสี่ยงภัยปานกลาง และเสี่ยงภัยมาก ในพื้นที่นอกเขตชลประทานในขอบเขตสำนักงานทรัพยากรน้ำภาค 5 ประกอบด้วย

1) จังหวัดนครราชสีมา จำนวน 26 อำเภอ ประกอบด้วย อำเภอแก้งสนามนาง ขามทะเลสอ ขามสะแกแสง คง จักราช เฉลิมพระเกียรติ ชุมพวง โชคชัย ด่านขุนทด เทพารักษ์ โนนแดง โนนไทย โนนสูง บัวลาย บัวใหญ่ บ้านเหลื่อม ประทาย พระทองคำ พิมาย เมืองนครราชสีมา เมืองยาง ลำทะเมนชัย สีคิ้ว สีดา สูงเนิน และอำเภอห้วยแถลง

2) จังหวัดบุรีรัมย์ จำนวน 16 อำเภอ ประกอบด้วย อำเภอกระสัง คูเมือง แคนดง เฉลิมพระเกียรติ ขำนิ นางรอง นาโพธิ์ บ้านด่าน บ้านใหม่ไชยพจน์ ประโคนชัย พลับพลาชัย พุทไธสง เมืองบุรีรัมย์ ลำปลายมาศ สตึก และอำเภอห้วยราช

3) จังหวัดศรีสะเกษ จำนวน 20 อำเภอ ประกอบด้วย อำเภอกันทรารมย์ ขุขันธ์ ขุนหาญ น้ำเกลี้ยง โนนคูณ บึงบูรพ์ ปรางค์กู๋ พยุห์ โพธิ์ศรีสุวรรณ ไพรบึง ภูสิงห์ เมืองจันทร์ เมืองศรีสะเกษ ยางชุมน้อย ราชสีไศล วังหิน ศรีรัตนะ ศีลาลาด ห้วยทับทัน และอำเภออุทุมพรพิสัย

4) จังหวัดสุรินทร์ จำนวน 12 อำเภอ ประกอบด้วย อำเภอเขาสินรินทร์ จอมพระ ชุมพลบุรี ท่าตูม ปราสาท เมืองสุรินทร์ รัตนบุรี ลำดวน ศรีณรงค์ ศรีขรภูมิ สังขละ และอำเภอสำโรงทาบ

รายละเอียดแสดงดังรูปที่ 3 และสรุปรายละเอียดระดับตำบลแสดงในภาคผนวก 2

3. พื้นที่เสี่ยงน้ำแล้ง

พื้นที่เสี่ยงภัยแล้งระดับเสี่ยงภัยแล้งปานกลาง และเสี่ยงภัยแล้งมาก ในพื้นที่นอกเขตชลประทานในขอบเขตสำนักงานทรัพยากรน้ำภาค 5 ประกอบด้วย

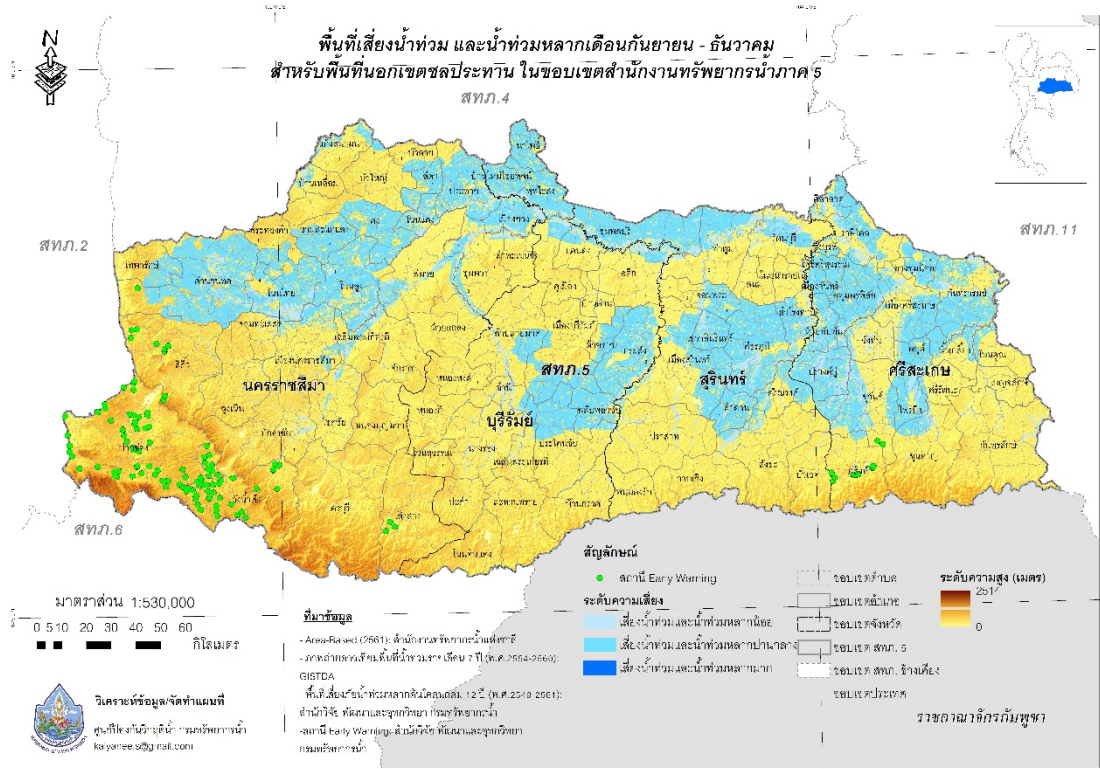
1) จังหวัดนครราชสีมา จำนวน 27 อำเภอ ประกอบด้วย อำเภอแก้งสนามนาง ขามทะเลสอ ขามสะแกแสง คง จักราช เฉลิมพระเกียรติ ชุมพวง โชคชัย ด่านขุนทด เทพารักษ์ โนนแดง โนนไทย โนนสูง บัวลาย บัวใหญ่ บ้านเหลื่อม ประทาย พระทองคำ พิมาย เมืองนครราชสีมา เมืองยาง ลำทะเมนชัย สีคิ้ว สีดา สูงเนิน เลิงสาง และอำเภอห้วยแถลง

2) จังหวัดบุรีรัมย์ จำนวน 16 อำเภอ ประกอบด้วย อำเภอกระสัง คูเมือง แคนดง เฉลิมพระเกียรติ ขำนิ นางรอง นาโพธิ์ บ้านด่าน บ้านใหม่ไชยพจน์ ประโคนชัย พลับพลาชัย พุทไธสง เมืองบุรีรัมย์ ลำปลายมาศ สตึก และอำเภอห้วยราช

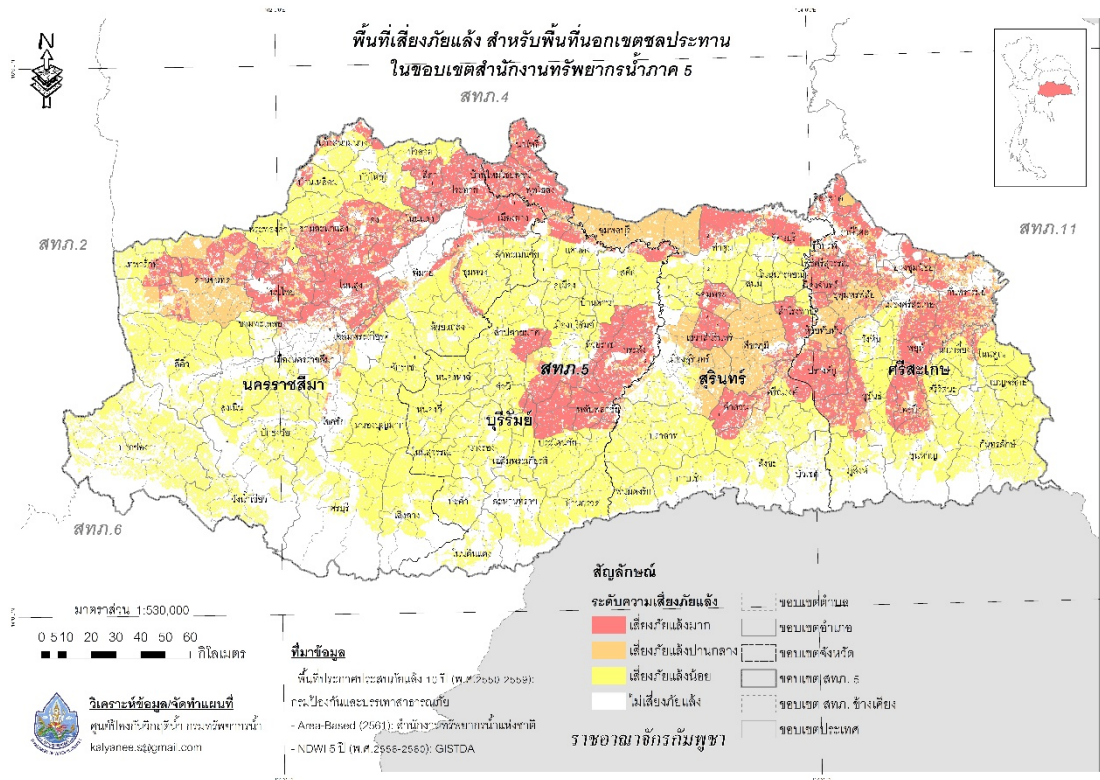
3) จังหวัดศรีสะเกษ จำนวน 20 อำเภอ ประกอบด้วย อำเภอกันทรารมย์ ขุขันธ์ ขุนหาญ น้ำเกลี้ยง โนนคูณ บึงบูรพ์ ปรางค์กู๋ พยุห์ โพธิ์ศรีสุวรรณ ไพรบึง ภูสิงห์ เมืองจันทร์ เมืองศรีสะเกษ ยางชุมน้อย ราชสีไศล วังหิน ศรีรัตนะ ศีลาลาด ห้วยทับทัน และอำเภออุทุมพรพิสัย

4) จังหวัดสุรินทร์ จำนวน 12 อำเภอ ประกอบด้วย อำเภอเขาสินรินทร์ จอมพระ ชุมพลบุรี ท่าตูม ปราสาท เมืองสุรินทร์ รัตนบุรี ลำดวน ศรีณรงค์ ศรีขรภูมิ สังขละ และอำเภอ สำโรงทาบ

รายละเอียดแสดงดังรูปที่ 4 และสรุปรายละเอียดระดับตำบลแสดงในภาคผนวก 3



รูปที่ 3 พื้นที่เสี่ยงน้ำท่วมและน้ำท่วมหลากดินถล่มระหว่างเดือนกันยายน - ธันวาคม สำหรับพื้นที่นอกเขตชลประทานในขอบเขตสำนักงานทรัพยากรน้ำภาค 5



รูปที่ 4 พื้นที่เสี่ยงภัยแล้งสำหรับพื้นที่นอกเขตชลประทาน ในขอบเขตสำนักงานทรัพยากรน้ำภาค 5

ข้อมูลความพร้อมด้านอุปกรณ์/เครื่องมือ/อาคารชลศาสตร์ :

4. ความพร้อมด้านสถานีตรวจวัดสถานการณ์น้ำ จำนวน 67 สถานี ประกอบด้วย

4.1 ระบบปฏิบัติการเฝ้าระวังและเตือนภัยล่วงหน้าน้ำหลาก-ดินถล่ม (Early Warning System) จำนวน 34 สถานี (<http://ews.dwr.go.th/ews/>)

4.2 ระบบตรวจวัดสถานการณ์น้ำทางไกลอัตโนมัติ (โทรมาตร) จำนวน 18 สถานี และระบบกล้อง CCTV จำนวน 2 สถานี สถานีอุตุ-อุทกวิทยา จำนวน 13 สถานี (รายละเอียดแสดงดังรูปที่ 5 และรายละเอียดของสถานีตรวจวัดสภาพน้ำทางไกลอัตโนมัติและCCTVในภาคผนวก 4 และสามารถดูรายละเอียดได้ที่เว็บไซต์ <http://mekhala.dwr.go.th/>)

5. ความพร้อมด้านอุปกรณ์และเครื่องมือ

5.1 เครื่องสูบน้ำ จำนวน 20 เครื่อง ใช้งานได้ 9 เครื่อง ประกอบด้วย

- เครื่องสูบน้ำขนาด 8 นิ้ว จำนวน 2 เครื่อง (ใช้งานได้ 2 เครื่อง)
- เครื่องสูบน้ำขนาด 10 นิ้ว จำนวน 3 เครื่อง (ใช้งานได้ 1 เครื่อง)
- เครื่องสูบน้ำขนาด 12 นิ้ว จำนวน 15 เครื่อง (ใช้งานได้ 6 เครื่อง)

5.2 รถบรรทุกน้ำ จำนวน 7 คัน ใช้งานได้ 5 คัน ประกอบด้วย

- รถยนต์บรรทุก 6 ล้อ จำนวน 1 คัน (ใช้งานได้ 1 คัน)
- รถยนต์บรรทุก 6 ล้อ พร้อมเครน จำนวน 1 คัน (ใช้งานได้ 1 คัน)
- รถยนต์บรรทุก 6 ล้อ (NGV) จำนวน 1 คัน (ใช้งานได้ 1 คัน)
- รถยนต์บรรทุกน้ำ จำนวน 4 คัน (ใช้งานได้ 2 คัน)

5.3 เรือท้องแบน จำนวน 2 ลำ ใช้งานได้ 2 ลำ

6. ความพร้อมด้านความมั่นคงของอ่างเก็บน้ำและฝาย จำนวน 161 แห่ง มีรายละเอียด ดังนี้

6.1 อ่างเก็บน้ำ จำนวน 61 แห่ง (ใช้งานได้ 53 แห่ง)

6.2 ฝาย จำนวน 100 แห่ง (ใช้งานได้ 63 แห่ง)

รายละเอียดของความพร้อมด้านความมั่นคงของอ่างเก็บน้ำและฝายแสดงดังรูปที่ 6 และรายละเอียดของความพร้อมด้านความมั่นคงของอ่างเก็บน้ำและฝายในภาคผนวก 5

7. ข้อมูลแหล่งน้ำธรรมชาติในพื้นที่สำนักงานทรัพยากรน้ำภาค 5 (นครราชสีมา) จำนวน 48 แห่ง รายละเอียดในภาคผนวก 6



รูปที่ 5 ตำแหน่งสถานีตรวจวัดสถานการณ์น้ำ ในเขตพื้นที่ความรับผิดชอบของ สำนักงานทรัพยากรน้ำภาค 5



รูปที่ 6 ตำแหน่งโครงการพัฒนาแหล่งน้ำประเภทอ่างเก็บน้ำและฝายน้ำล้น ในเขตพื้นที่ความรับผิดชอบของสำนักงานทรัพยากรน้ำภาค 5

ข้อมูลความร่วมมือด้านบุคลากร :

8. เจ้าหน้าที่ด้านเฝ้าระวังสถานการณ์ด้านภาวะน้ำท่วมและภาวะน้ำแล้ง จำนวน 13 ราย

| ลำดับ | ชื่อ - นามสกุล | สถานที่ | เบอร์โทรศัพท์ |
|-------|----------------------------|------------|---------------|
| 1 | นายเผย บุรีแสง | นครราชสีมา | 081-9662683 |
| 2 | นายจีระพัฒน์ ทองคลี่วรดำรง | นครราชสีมา | 085-1057742 |
| 3 | นายบุญสืบ ทรงจอหอ | นครราชสีมา | 080-7310318 |
| 4 | นายศุภเกียรติ มณีเนตร | นครราชสีมา | 081-7606694 |
| 5 | นางสาวศิริลักษณ์ ตั้งดวงดี | นครราชสีมา | 088-3758978 |
| 6 | นายชาญชัย อินทะลี | นครราชสีมา | 087-9534288 |
| 7 | นายพีระพล เอี่ยมสะอาด | นครราชสีมา | 089-2058245 |
| 8 | นายบุญชู กองสุข | นครราชสีมา | 093-5328844 |
| 9 | นายจีระพัฒน์ ทองคลี่วรดำรง | นครราชสีมา | 085-1057742 |
| 10 | นายโยธิน พงษ์ศิริ | บุรีรัมย์ | 089-2056479 |
| 11 | นางสาวจรรยาภรณ์ พรหมคุณ | บุรีรัมย์ | 089-9691586 |
| 12 | นายยุทธพงษ์ สุขเพราะนา | สุรินทร์ | 081-7257173 |
| 13 | นายสนิท แจ่มใส | สุรินทร์ | 093-4784789 |

9. เจ้าหน้าที่ด้านการปฏิบัติงานเชิงพื้นที่รายจังหวัด จำนวน 24 ราย

| ลำดับ | ชื่อ - นามสกุล | สถานที่ | เบอร์โทรศัพท์ |
|-------|--------------------------|--|---------------|
| 1 | นายบุญชู กองสุข | นครราชสีมา/บุรีรัมย์/ศรีสะเกษ/สุรินทร์ | 080-7366744 |
| 2 | นายบัญชา รัฐสมุทร | นครราชสีมา/บุรีรัมย์/ศรีสะเกษ/สุรินทร์ | 083-7480055 |
| 3 | นายสุรพันธ์ บุญมาพบ | นครราชสีมา/บุรีรัมย์/ศรีสะเกษ/สุรินทร์ | 085 6346619 |
| 4 | นายอนันต์ มณี | นครราชสีมา/บุรีรัมย์/ศรีสะเกษ/สุรินทร์ | 087-8737755 |
| 5 | นายกริชเพชร เดชโยธิน | นครราชสีมา/บุรีรัมย์/ศรีสะเกษ/สุรินทร์ | 081-5493183 |
| 6 | นายเสถียร ยศมาก | นครราชสีมา/บุรีรัมย์/ศรีสะเกษ/สุรินทร์ | 089-8633372 |
| 7 | นายทวีศักดิ์ ศรีเทพ | นครราชสีมา/บุรีรัมย์/ศรีสะเกษ/สุรินทร์ | 089-4231747 |
| 8 | นายอัครพล สุขป้อ | นครราชสีมา/บุรีรัมย์/ศรีสะเกษ/สุรินทร์ | 087-8688663 |
| 9 | นายนรินทร์ สุธนเสาวภาคย์ | นครราชสีมา/บุรีรัมย์/ศรีสะเกษ/สุรินทร์ | 084-1441003 |
| 10 | นายประยงค์ ยินขุนทด | นครราชสีมา/บุรีรัมย์/ศรีสะเกษ/สุรินทร์ | 081-6691224 |

| ลำดับ | ชื่อ - นามสกุล | สถานที่ | เบอร์โทรศัพท์ |
|-------|------------------------|--|---------------|
| 11 | นายบุญสม ศรีจันทร์ | นครราชสีมา/บุรีรัมย์/ศรีสะเกษ/สุรินทร์ | 081-5492592 |
| 12 | นายจรัญ ช้อยจ่อหอ | นครราชสีมา/บุรีรัมย์/ศรีสะเกษ/สุรินทร์ | 093-9575391 |
| 13 | นายมนต์ชัย พิษยกุล | นครราชสีมา/บุรีรัมย์/ศรีสะเกษ/สุรินทร์ | 085-6352774 |
| 14 | นางสาวชลรชา บุญเทียม | นครราชสีมา/บุรีรัมย์/ศรีสะเกษ/สุรินทร์ | 097-2359295 |
| 15 | นางสาวกนกฉัตรณ์ ดำริห์ | นครราชสีมา/บุรีรัมย์/ศรีสะเกษ/สุรินทร์ | 094-3516919 |
| 16 | นายทงศักดิ์ คำผาย | นครราชสีมา/บุรีรัมย์/ศรีสะเกษ/สุรินทร์ | 084-7555680 |
| 17 | นายอิทธิพล ประวันโต | นครราชสีมา/บุรีรัมย์/ศรีสะเกษ/สุรินทร์ | 093-3245300 |
| 18 | นายจिरุฑธ ยินขุนทด | นครราชสีมา/บุรีรัมย์/ศรีสะเกษ/สุรินทร์ | 065-1020052 |
| 19 | นายฉิมพลี มูลวงษ์ | นครราชสีมา/บุรีรัมย์/ศรีสะเกษ/สุรินทร์ | 091-8277847 |
| 20 | นายสุชาติ ชิดกระโทก | นครราชสีมา/บุรีรัมย์/ศรีสะเกษ/สุรินทร์ | 089-6029932 |
| 21 | นายอำนาจ กุสมภ์ | นครราชสีมา/บุรีรัมย์/ศรีสะเกษ/สุรินทร์ | 096-7463811 |
| 22 | นายชีพ ครอบแก้ว | นครราชสีมา/บุรีรัมย์/ศรีสะเกษ/สุรินทร์ | 086-2603689 |
| 23 | นายบุญสืบ ทรงจ่อหอ | นครราชสีมา/บุรีรัมย์/ศรีสะเกษ/สุรินทร์ | 080-7310318 |
| 24 | นายชาญไชย อินทะลี | นครราชสีมา/บุรีรัมย์/ศรีสะเกษ/สุรินทร์ | 088-3758978 |

10. รายชื่อผู้รู้ประจำสถานีเตือนภัยล่วงหน้าน้ำหลาก-ดินถล่มในพื้นที่ จำนวน 34 ราย
รายละเอียดของรายชื่อและเบอร์โทรศัพท์ผู้รู้ในภาคผนวก 4

แผนปฏิบัติการบรรเทาภาวะน้ำท่วมและภาวะน้ำแล้ง :

11. แผนปฏิบัติการเพื่อรับสถานการณ์น้ำท่วมหลากดินโคลนถล่ม ประจำเดือนมิถุนายน - ธันวาคม 2563 มีรายละเอียดดัง **รูปที่ 7** ประกอบด้วย

| จุดที่ | ตำบล | อำเภอ | จังหวัด | ขนาด เครื่อง สูบน้ำ | จำนวน (เครื่อง) | ผู้รับผิดชอบ | เบอร์โทรศัพท์ |
|--------|-----------------|-------|------------|---------------------------|--------------------|-----------------------------|---------------|
| 1 | บ้านใหม่ | เมือง | นครราชสีมา | 12 | 1 | นายนรินทร์ สธน เสาวภาคย์ | 084 1441003 |
| 2 | หนองบัว ศาลา | เมือง | นครราชสีมา | 12 | 1 | นายบุญชู กองสุข | 093 5328844 |
| 3 | หนองบัว ศาลา | เมือง | นครราชสีมา | 12 | 1 | นายอนันต์ มณี | 087 8737755 |
| 4 | หัวทะเล | เมือง | นครราชสีมา | 12 | 1 | นายสุรพันธ์ บุญมาพบ | 085-6346619 |
| 5 | หนองไผ่ ล้อม | เมือง | นครราชสีมา | 12 | 1 | นายอนันต์ มณี | 087-8737755 |

12. แผนปฏิบัติการในการรับสถานการณ์น้ำแล้ง

การสูบน้ำช่วยเหลือสถานการณ์น้ำแล้ง มีรายละเอียดดัง**รูปที่ 8** ประกอบด้วย

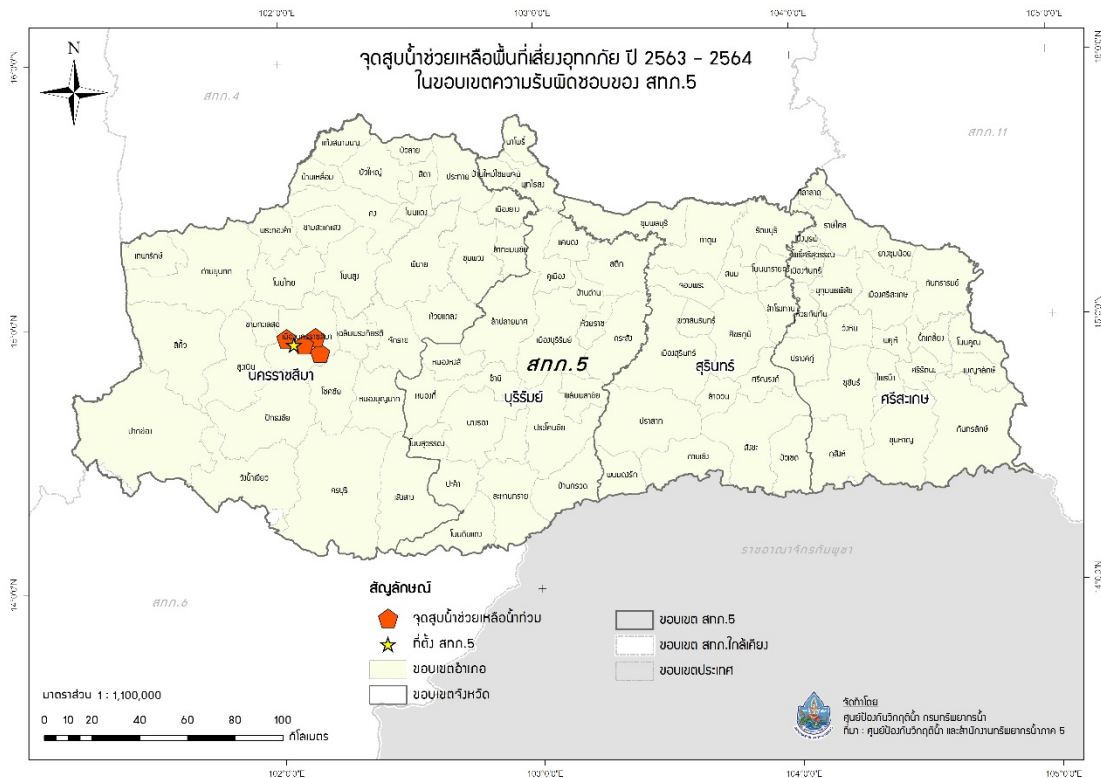
| จุดที่ | ตำบล | อำเภอ | จังหวัด | ขนาด เครื่อง สูบน้ำ | จำนวน (เครื่อง) | ผู้รับผิดชอบ | เบอร์โทรศัพท์ |
|--------|----------------|----------|------------|---------------------------|--------------------|-----------------------------|---------------|
| 1 | โนนขวาง | บ้านด่าน | บุรีรัมย์ | 12 | 1 | นายกริชเพชร เดช โยธิน | 081 5493183 |
| 2 | คูเมือง | คูเมือง | บุรีรัมย์ | 12 | 1 | นายเสถียร ยศมาก | 089 8632272 |
| 3 | ลำคองหงส์ | โนนสูง | นครราชสีมา | 10 | 1 | นายประยงค์ ยินขุนทด | 081 6691224 |
| 4 | นางรำ | ประทาย | นครราชสีมา | 12 | 1 | นายกริชเพชร เดช โยธิน | 081 5493183 |
| 5 | ชุมพวง | ชุมพวง | นครราชสีมา | 12 | 1 | นายกริชเพชร เดช โยธิน | 081 5493183 |
| 6 | สะแก | สตึก | บุรีรัมย์ | 12 | 1 | นายกริชเพชร เดช โยธิน | 081 5493183 |
| 7 | หนองบัว ลาย | บัวลาย | นครราชสีมา | 12 | 1 | นายนรินทร์ สธน เสาวภาคย์ | 084 1441003 |

| จุดที่ | ตำบล | อำเภอ | จังหวัด | ขนาด เครื่อง สูบน้ำ | จำนวน (เครื่อง) | ผู้รับผิดชอบ | เบอร์โทรศัพท์ |
|--------|------------------|---------------------|------------|---------------------------|--------------------|--------------------------|---------------|
| 8 | หนองเต็ง | กระสัง | บุรีรัมย์ | 12 | 1 | นายบุญชู กองสุข | 093-5328844 |
| 9 | ฝ้าย | หนองหงส์ | บุรีรัมย์ | 12 | 1 | นายบุญชู กองสุข | 093-5328844 |
| 10 | ลำดวน | กระสัง | บุรีรัมย์ | 12 | 1 | นายบัญชา รัฐสมุทร | 083-7480055 |
| 11 | สาหร่าย | ชุมพวง | นครราชสีมา | 12 | 1 | นายเสถียร ยศมาก | 089-8632272 |
| 12 | ประสุข | ชุมพวง | นครราชสีมา | 12 | 1 | นายเสถียร ยศมาก | 089-8632272 |
| 13 | โนนยอ | กระสัง | นครราชสีมา | 12 | 1 | นายอนันต์ มณี | 087-8737755 |
| 14 | ทุ่งสว่าง | ประทาย | นครราชสีมา | 12 | 1 | นายบุญชู กองสุข | 093-5328844 |
| 15 | สะแกราช | ปักธงชัย | นครราชสีมา | 12 | 1 | นายบัญชา รัฐสมุทร | 083-7480055 |
| 16 | เมือง พลับพลา | ห้วยแถลง | นครราชสีมา | 12 | 1 | นายกรีฑเพชร เดช โยธิน | 081 5493183 |
| 17 | ตะขบ | ปักธงชัย | นครราชสีมา | 12 | 1 | นายเสถียร ยศมาก | 089-8632272 |
| 18 | หนองยาง | เฉลิมพระ เกียรติ | นครราชสีมา | 12 | 1 | นายอัศวพล สุขป้อม | 087-8688663 |
| 19 | หนองโดน | ลำปลาย มาศ | บุรีรัมย์ | 12 | 1 | นายบุญชู กองสุข | 093-5328844 |
| 20 | หนอง หญ้าขาว | สีคิ้ว | นครราชสีมา | 12 | 1 | นายบุญสม ศรีจันทร์ | 081-5492592 |
| 21 | บัลลังก์ | โนนไทย | นครราชสีมา | 12 | 1 | นายอัศวพล สุขป้อม | 087-8688663 |
| 22 | ทับสวาย | ห้วยแถลง | นครราชสีมา | 12 | 1 | นายบุญชู กองสุข | 093-5328844 |
| 23 | เมือง พลับพลา | ห้วยแถลง | นครราชสีมา | 12 | 1 | นายประยงค์ ยินขุนทด | 080-1492258 |
| 24 | ด่านคล้า | โนนสูง | นครราชสีมา | 12 | 1 | นายบุญสม ศรีจันทร์ | 081-5492592 |
| 25 | มาบกราด | พระ ทองคำ | นครราชสีมา | 12 | 1 | นายสุรพันธ์ บุญมาพบ | 089-4231747 |
| 26 | หนองเมธี | ท่าตูม | สุรินทร์ | 12 | 1 | นายอนันต์ มณี | 087-8737755 |

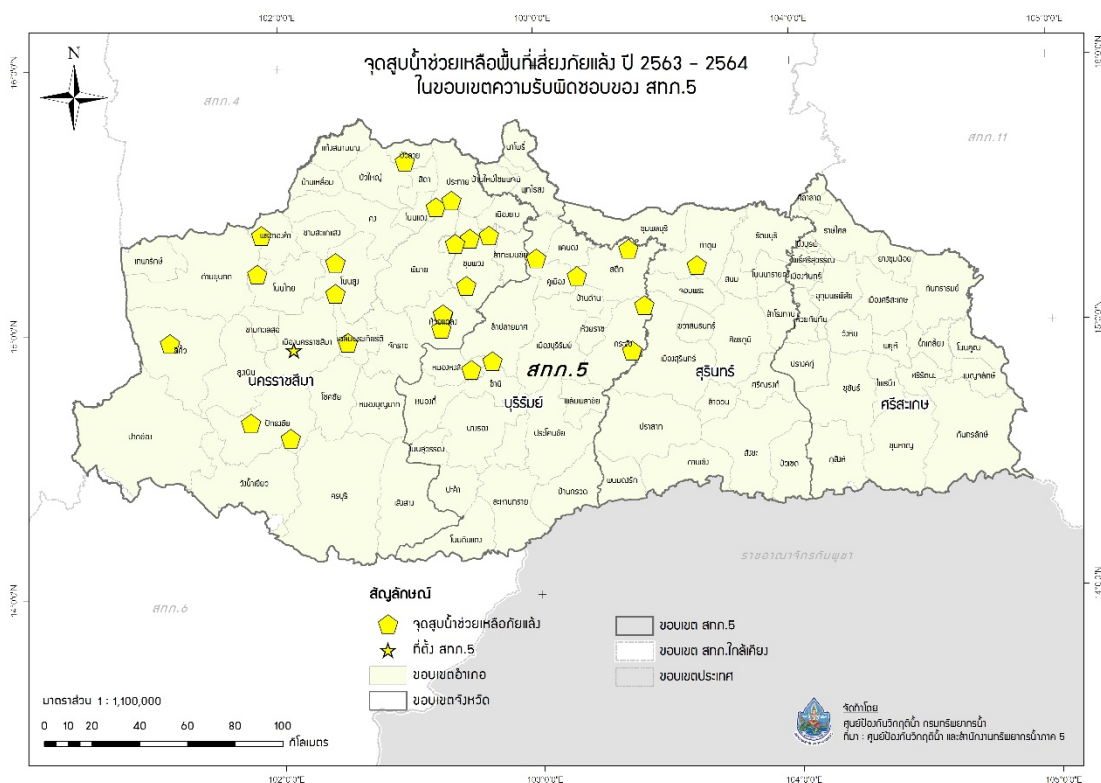
การแจกจ่ายน้ำช่วยเหลือสถานการณ์น้ำแล้ง มีรายละเอียดดัง **รูปที่ 9** ประกอบด้วย

| จุดที่ | ตำบล | อำเภอ | จังหวัด | จำนวน (เที่ยว/ขวด) | จำนวน (ลิตร) | ผู้รับผิดชอบ | เบอร์โทรศัพท์ |
|--------|-------------|-----------------|------------|--------------------|--------------|---------------------|---------------|
| 1 | หนองบัวศาลา | เมือง | นครราชสีมา | 2 เที่ยว | 12,000 | นายฉิมพลี มูลวงษ์ | 091-8274847 |
| 2 | ท่าช้าง | เฉลิมพระเกียรติ | นครราชสีมา | 1,800 ขวด | - | นายอำนาจ กุสุมภ์ | 096-7463811 |
| 3 | ลุงเขว้า | หนองบุญมาก | นครราชสีมา | 600 ขวด | - | นายสุชาติ ชิดกระโทก | 089-6029932 |
| 4 | ดงใหญ่ | พิมาย | นครราชสีมา | 600 ขวด | - | นายสุรพันธ์ บุญมาพบ | 089-4231747 |
| 5 | ทับสวาย | ห้วยแถลง | นครราชสีมา | 600 ขวด | - | นายสุชาติ ชิดกระโทก | 089-6029932 |
| 6 | พระครู | เมือง | บุรีรัมย์ | 15 เที่ยว | 90,000 | นายชีพ ครอบแก้ว | 086-2603689 |
| 7 | ชุมเห็ด | เมือง | บุรีรัมย์ | 5 เที่ยว | 30,000 | นายฉิมพลี มูลวงษ์ | 091-8274847 |
| 8 | กันทรารมย์ | ขุนันธ์ | ศรีสะเกษ | 14 เที่ยว | 84,000 | นายบุญสืบ ทรงจอหอ | 080-7310318 |
| 9 | ปราสาท | ขุนันธ์ | ศรีสะเกษ | 2 เที่ยว | 12,000 | นายชาญชัย อินทะลี | 088-3758978 |

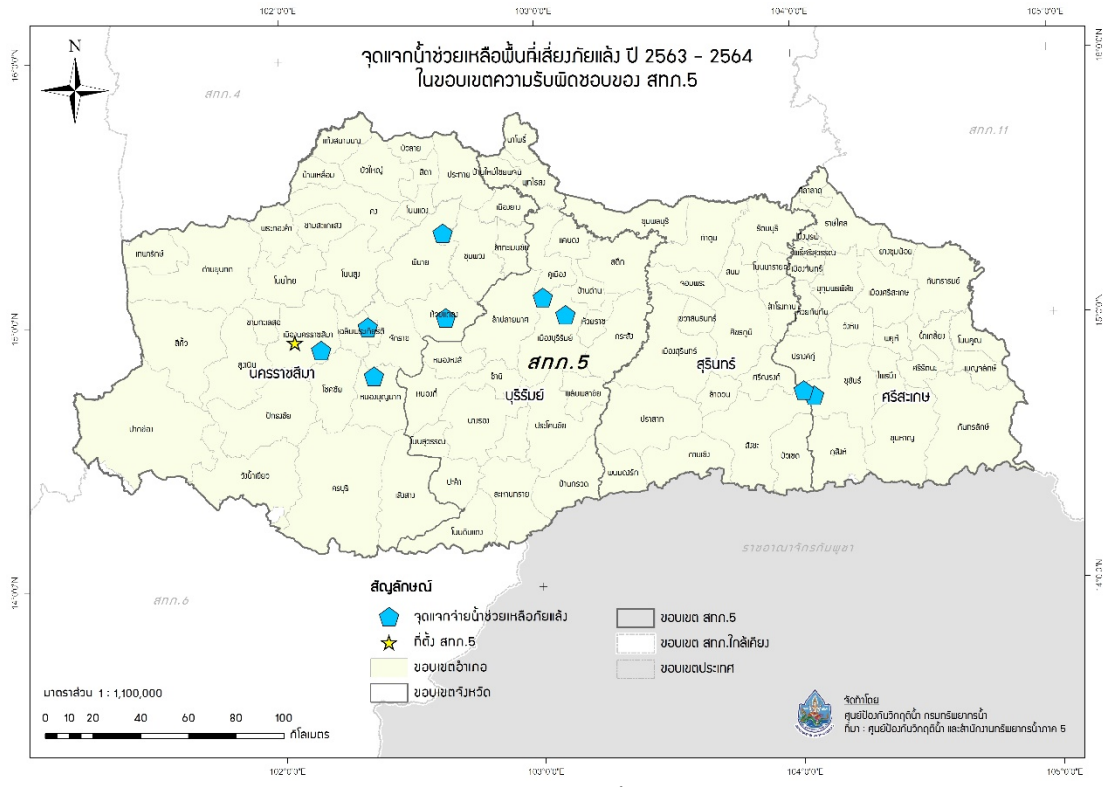
รวมแจกจ่ายน้ำ 3,600ขวด /38 เที่ยว จำนวน 228,000 ลิตร



รูปที่ 7 ตำแหน่งจุดติดตั้งเครื่องสูบน้ำช่วยเหลือน้ำท่วม ช่วงเดือนมิถุนายน - ธันวาคม
ในเขตพื้นที่ความรับผิดชอบของสำนักงานทรัพยากรน้ำภาค 5



รูปที่ 8 ตำแหน่งจุดติดตั้งเครื่องสูบน้ำช่วยเหลือภัยแล้ง
ในเขตพื้นที่ความรับผิดชอบของสำนักงานทรัพยากรน้ำภาค 5



รูปที่ 9 ตำแหน่งจุดแจกจ่ายน้ำช่วยเหลือภัยแล้ง
ในเขตพื้นที่ความรับผิดชอบของสำนักงานทรัพยากรน้ำภาค 5

ภาคผนวก 1

พื้นที่เสี่ยงน้ำท่วม และน้ำท่วมหลากเดือนมิถุนายน – สิงหาคม
สำหรับพื้นที่นอกเขตชลประทาน
ในขอบเขตสำนักงานทรัพยากรน้ำภาค 5

พื้นที่เสี่ยงน้ำท่วมและน้ำท่วมหลากเดือนมิถุนายนถึงสิงหาคมสำหรับพื้นที่นอกเขตชลประทานในขอบเขตสำนักงานทรัพยากรน้ำภาค 5

| จังหวัด | อำเภอ | ตำบล | พื้นที่เสี่ยงน้ำท่วมและน้ำท่วมหลาก (ไร่) | | | |
|------------|-------------|-------------|--|-----------|-----|--------------|
| | | | น้อย | ปานกลาง | มาก | ผลรวมทั้งหมด |
| นครราชสีมา | แก้งสนามนาง | แก้งสนามนาง | 37.48 | 932.02 | | 969.51 |
| | แก้งสนามนาง | โนนสำราญ | 3,782.89 | 18,036.73 | | 21,819.62 |
| | แก้งสนามนาง | บึงพะไล | 87.28 | | | 87.28 |
| | แก้งสนามนาง | บึงสำโรง | 731.04 | 14,284.12 | | 15,015.16 |
| | แก้งสนามนาง | สีสุก | 415.06 | 4,022.41 | | 4,437.46 |
| | ขามทะเลสอ | ขามทะเลสอ | 121.11 | | | 121.11 |
| | ขามทะเลสอ | บึงอ้อ | 947.78 | | | 947.78 |
| | ขามทะเลสอ | โป่งแดง | 143.29 | | | 143.29 |
| | ขามทะเลสอ | พันดุง | 641.98 | | | 641.98 |
| | ขามทะเลสอ | หนองสรวง | 401.64 | 1.93 | | 403.57 |
| | ขามสะแกแสง | ขามสะแกแสง | 1,039.61 | 40,202.34 | | 41,241.94 |
| | ขามสะแกแสง | ชีวิ๊ก | 695.30 | 25,198.69 | | 25,893.99 |
| | ขามสะแกแสง | โนนเมือง | | 15,626.01 | | 15,626.01 |
| | ขามสะแกแสง | พะงาด | 1,020.20 | 17,858.61 | | 18,878.81 |
| | ขามสะแกแสง | เมืองเกษตร | | 6,618.51 | | 6,618.51 |
| | ขามสะแกแสง | เมืองนาท | 94.74 | 23,580.15 | | 23,674.89 |
| | ขามสะแกแสง | หนองหัวฟาน | | 17,569.99 | | 17,569.99 |
| | คง | ขามสมบูรณ์ | 2,899.04 | 21,838.45 | | 24,737.49 |
| | คง | คูขาด | 4,223.05 | 45,342.48 | | 49,565.52 |
| | คง | ดอนใหญ่ | 1,654.80 | 15,657.12 | | 17,311.92 |
| | คง | ตาจั่น | 5,884.61 | 35,450.09 | | 41,334.69 |
| | คง | เทพาลัย | 6,143.01 | 29,804.15 | | 35,947.16 |
| | คง | โนนเต็ง | 89.02 | 11,664.04 | | 11,753.06 |
| | คง | บ้านปรังค์ | 237.71 | | | 237.71 |
| | คง | เมืองคง | 1,262.37 | 25,500.52 | | 26,762.89 |
| | คง | หนองบัว | 99.40 | | | 99.40 |
| | คง | หนองมะนาว | 381.19 | 21,893.28 | | 22,274.47 |
| | ครบุรี | ครบุรีใต้ | 201.74 | | | 201.74 |
| | ครบุรี | จระเข้หิน | 57.11 | | | 57.11 |
| | ครบุรี | แซะ | 84.04 | | | 84.04 |
| | ครบุรี | ตะแบกบาน | 119.15 | | | 119.15 |
| | ครบุรี | มาบตะโกเอน | 54.13 | | | 54.13 |
| | ครบุรี | ลำเพี้ยก | 338.28 | | | 338.28 |
| | ครบุรี | สระวานพระยา | 21.33 | | | 21.33 |
| | ครบุรี | อรพิมพ์ | 42.17 | | | 42.17 |
| | จักราช | คลองเมือง | 9.33 | | | 9.33 |
| | จักราช | จักราช | 132.01 | | | 132.01 |
| | จักราช | ทองกลาง | 367.03 | 7,484.49 | | 7,851.52 |
| | จักราช | ศรีละกอ | 1,915.83 | | | 1,915.83 |

ที่มาข้อมูล:

-Area-Based (2561): สททช.

-ภาพถ่ายดาวเทียมพื้นที่น้ำท่วมรายเดือน 7 ปี (พ.ศ.2554-2560): GISTDA

-พื้นที่เสี่ยงภัยน้ำท่วมหลากดินโคลนถล่ม 12 ปี (พ.ศ.2549-2561) :สทพ. กรมทรัพยากรน้ำ

พื้นที่เสี่ยงน้ำท่วมและน้ำท่วมหลากเดือนมิถุนายนถึงสิงหาคมสำหรับพื้นที่นอกเขตชลประทานในขอบเขตสำนักงานทรัพยากรน้ำภาค 5

| จังหวัด | อำเภอ | ตำบล | พื้นที่เสี่ยงน้ำท่วมและน้ำท่วมหลาก (ไร่) | | | |
|---------|-----------------|----------------|--|-----------|-----|--------------|
| | | | น้อย | ปานกลาง | มาก | ผลรวมทั้งหมด |
| | จักราช | สี่สุก | 2,652.87 | | | 2,652.87 |
| | จักราช | หนองขาม | 456.90 | | | 456.90 |
| | จักราช | หนองพลวง | 114.43 | 8,547.53 | | 8,661.96 |
| | จักราช | หินโคน | 225.21 | | | 225.21 |
| | เฉลิมพระเกียรติ | ช้างทอง | 334.02 | 8,413.85 | | 8,747.87 |
| | เฉลิมพระเกียรติ | ท่าช้าง | 607.81 | 6,567.29 | | 7,175.09 |
| | เฉลิมพระเกียรติ | พระพุทธ | 537.00 | 5,849.38 | | 6,386.38 |
| | เฉลิมพระเกียรติ | หนองงูเหลือม | 762.10 | 5,661.65 | | 6,423.75 |
| | เฉลิมพระเกียรติ | หนองยาง | 362.03 | 7,646.44 | | 8,008.47 |
| | ชุมพวง | ชุมพวง | 624.26 | 5,461.96 | | 6,086.22 |
| | ชุมพวง | ตลาดไทร | 240.94 | 2,794.94 | | 3,035.87 |
| | ชุมพวง | ท่าลาด | 854.57 | 12,012.24 | | 12,866.81 |
| | ชุมพวง | โนนตูม | 775.84 | 5,175.67 | | 5,951.51 |
| | ชุมพวง | โนนยอ | 754.75 | 6,716.41 | | 7,471.16 |
| | ชุมพวง | ประสุข | 3,355.36 | 22,800.45 | | 26,155.81 |
| | ชุมพวง | สาหร่าย | 790.33 | 6,600.58 | | 7,390.91 |
| | ชุมพวง | หนองหลัก | 5,044.16 | 11,597.44 | | 16,641.60 |
| | โชคชัย | กระโทก | 13.82 | 138.50 | | 152.32 |
| | โชคชัย | โชคชัย | 56.18 | 2,800.98 | | 2,857.16 |
| | โชคชัย | ด่านเกวียน | 140.37 | 1,796.00 | | 1,936.37 |
| | โชคชัย | ท่าจะหลุง | 220.42 | 5,841.73 | | 6,062.15 |
| | โชคชัย | ท่าเยี่ยม | 1.64 | | | 1.64 |
| | โชคชัย | ท่าลาดขาว | 26.70 | | | 26.70 |
| | โชคชัย | ท่าอ่าง | | 1,891.67 | | 1,891.67 |
| | โชคชัย | พลับพลา | 570.00 | 404.64 | | 974.63 |
| | โชคชัย | ละลมใหม่พัฒนา | | 20.32 | | 20.32 |
| | ด่านขุนทด | กุดพิมาน | 4,325.39 | 37,037.05 | | 41,362.44 |
| | ด่านขุนทด | ด่านขุนทด | 6,107.35 | 32,453.04 | | 38,560.39 |
| | ด่านขุนทด | ด่านนอก | 613.53 | 16,506.69 | | 17,120.22 |
| | ด่านขุนทด | ด่านใน | 654.38 | 19,906.83 | | 20,561.21 |
| | ด่านขุนทด | ตะเคียน | 1,849.07 | 63,463.99 | | 65,313.07 |
| | ด่านขุนทด | โนนเมืองพัฒนา | 519.51 | 28,162.37 | | 28,681.88 |
| | ด่านขุนทด | บ้านเก่า | 5,833.58 | 48,233.68 | | 54,067.26 |
| | ด่านขุนทด | บ้านแปรง | 6.41 | 18,288.12 | | 18,294.53 |
| | ด่านขุนทด | พันชนะ | 1,276.01 | 45,241.29 | | 46,517.30 |
| | ด่านขุนทด | สระจรเข้ | 4,199.71 | 48,133.08 | | 52,332.79 |
| | ด่านขุนทด | หนองกราด | 3,431.58 | 58,415.38 | | 61,846.96 |
| | ด่านขุนทด | หนองไทร | 99.01 | 22,618.02 | | 22,717.04 |
| | ด่านขุนทด | หนองบัวตะเกียด | 7,183.75 | 38,504.77 | | 45,688.53 |

ที่มาข้อมูล:

-Area-Based (2561): สทช.

-ภาพถ่ายดาวเทียมพื้นที่น้ำท่วมรายเดือน 7 ปี (พ.ศ.2554-2560): GISTDA

-พื้นที่เสี่ยงภัยน้ำท่วมหลากดินโคลนถล่ม 12 ปี (พ.ศ.2549-2561) :สวพ. กรมทรัพยากรน้ำ

พื้นที่เสี่ยงน้ำท่วมและน้ำท่วมหลากเดือนมิถุนายนถึงสิงหาคมสำหรับพื้นที่นอกเขตชลประทานในขอบเขตสำนักงานทรัพยากรน้ำภาค 5

| จังหวัด | อำเภอ | ตำบล | พื้นที่เสี่ยงน้ำท่วมและน้ำท่วมหลาก (ไร่) | | | |
|---------|-----------|-------------|--|-----------|-----|--------------|
| | | | น้อย | ปานกลาง | มาก | ผลรวมทั้งหมด |
| | ด้านขุนทด | หนองบัวละคร | 3,070.44 | 21,061.68 | | 24,132.13 |
| | ด้านขุนทด | ห้วยบง | 1,099.62 | 26,551.18 | | 27,650.80 |
| | ด้านขุนทด | หินดาด | 2,982.89 | 56,237.88 | | 59,220.76 |
| | เทพารักษ์ | บึงปรือ | 86.23 | | | 86.23 |
| | เทพารักษ์ | วังยายทอง | 72.82 | | | 72.82 |
| | เทพารักษ์ | สำนักตะคร้อ | 779.80 | 36,892.07 | | 37,671.86 |
| | เทพารักษ์ | หนองแวง | 1,652.21 | 34,528.74 | | 36,180.94 |
| | โนนแดง | ดอนยาวใหญ่ | 5,659.09 | 9,898.92 | | 15,558.00 |
| | โนนแดง | โนนแดง | 3,622.45 | 13,502.61 | | 17,125.06 |
| | โนนแดง | โนนตาเถร | 1,647.68 | 13,895.40 | | 15,543.08 |
| | โนนแดง | วังหิน | 6,819.12 | 18,399.11 | | 25,218.22 |
| | โนนแดง | สำพะเนียง | 11,507.39 | 19,185.46 | | 30,692.86 |
| | โนนไทย | กำปัง | 4,484.55 | 27,960.31 | | 32,444.86 |
| | โนนไทย | ค่างพลู | 5,682.24 | 38,424.77 | | 44,107.01 |
| | โนนไทย | ด่านจาก | 2,878.63 | 25,089.62 | | 27,968.25 |
| | โนนไทย | ถนนโพธิ์ | 4,380.55 | 16,976.82 | | 21,357.37 |
| | โนนไทย | โนนไทย | 1,628.61 | 34,274.72 | | 35,903.33 |
| | โนนไทย | บัลลังก์ | 2,382.12 | 24,954.82 | | 27,336.94 |
| | โนนไทย | บ้านวัง | 3,885.29 | 19,321.32 | | 23,206.61 |
| | โนนไทย | มะค่า | 3,390.50 | 27,399.66 | | 30,790.16 |
| | โนนไทย | สายออ | 360.83 | 11,304.00 | | 11,664.83 |
| | โนนไทย | สำโรง | 4,498.03 | 24,084.05 | | 28,582.08 |
| | โนนสูง | ขามเฒ่า | 419.75 | 19,358.69 | | 19,778.44 |
| | โนนสูง | จันอัด | 2,073.25 | 18,669.73 | | 20,742.98 |
| | โนนสูง | ดอนชมพู | 331.04 | 18,542.38 | | 18,873.42 |
| | โนนสูง | ดอนหวาย | 209.14 | 4,243.36 | | 4,452.50 |
| | โนนสูง | ด่านคล้า | 616.30 | 13,072.73 | | 13,689.03 |
| | โนนสูง | โตนด | 3,660.87 | 11,475.35 | | 15,136.21 |
| | โนนสูง | ธารปราสาท | 2,249.96 | 11,012.41 | | 13,262.37 |
| | โนนสูง | โนนสูง | 63.31 | 367.20 | | 430.51 |
| | โนนสูง | บึง | 873.11 | 19,734.10 | | 20,607.21 |
| | โนนสูง | พลสงคราม | 3,434.35 | 31,925.94 | | 35,360.29 |
| | โนนสูง | มะค่า | 3,433.96 | 37,009.58 | | 40,443.54 |
| | โนนสูง | เมืองปราสาท | 4,517.03 | 29,845.22 | | 34,362.26 |
| | โนนสูง | ลำคอหงษ์ | 3,487.83 | 27,349.71 | | 30,837.54 |
| | โนนสูง | ลำมูล | 504.97 | 14,447.50 | | 14,952.47 |
| | โนนสูง | หลุมข้าว | 5,867.16 | 46,738.68 | | 52,605.84 |
| | โนนสูง | ใหม่ | 1,846.42 | 17,848.39 | | 19,694.81 |
| | บัวลาย | โนนจาน | 1,087.59 | | | 1,087.59 |

ที่มาข้อมูล:

-Area-Based (2561): สททช.

-ภาพถ่ายดาวเทียมพื้นที่น้ำท่วมรายเดือน 7 ปี (พ.ศ.2554-2560): GISTDA

-พื้นที่เสี่ยงภัยน้ำท่วมหลากดินโคลนถล่ม 12 ปี (พ.ศ.2549-2561) :สวพ. กรมทรัพยากรน้ำ

พื้นที่เสี่ยงน้ำท่วมและน้ำท่วมหลากเดือนมิถุนายนถึงสิงหาคมสำหรับพื้นที่นอกเขตชลประทานในขอบเขตสำนักงานทรัพยากรน้ำภาค 5

| จังหวัด | อำเภอ | ตำบล | พื้นที่เสี่ยงน้ำท่วมและน้ำท่วมหลาก (ไร่) | | | |
|---------|-------------|--------------|--|-----------|-----|--------------|
| | | | น้อย | ปานกลาง | มาก | ผลรวมทั้งหมด |
| | บัวลาย | บัวลาย | 1,856.96 | 7,830.52 | | 9,687.48 |
| | บัวลาย | เมืองพะไล | 722.66 | 10,966.43 | | 11,689.09 |
| | บัวลาย | หนองหว่า | 457.42 | 3,335.91 | | 3,793.33 |
| | บัวใหญ่ | กุดจอก | 2,193.95 | 0.35 | | 2,194.30 |
| | บัวใหญ่ | ขุนทอง | 785.63 | 10,592.05 | | 11,377.68 |
| | บัวใหญ่ | ดอนตะหนิน | 4,607.05 | 0.12 | | 4,607.17 |
| | บัวใหญ่ | ด่านช้าง | 840.62 | | | 840.62 |
| | บัวใหญ่ | โนนทองกลาง | 1,508.09 | | | 1,508.09 |
| | บัวใหญ่ | บัวใหญ่ | 1,117.49 | | | 1,117.49 |
| | บัวใหญ่ | เสมาใหญ่ | 5,641.19 | | | 5,641.19 |
| | บัวใหญ่ | หนองแจ้งใหญ่ | 917.35 | | | 917.35 |
| | บัวใหญ่ | หนองบัวสะอาด | 257.01 | | | 257.01 |
| | บัวใหญ่ | ห้วยยาง | 236.02 | | | 236.02 |
| | บ้านเหลื่อม | โคกกระเบื้อง | 83.26 | 1,078.46 | | 1,161.73 |
| | บ้านเหลื่อม | ช่อระกา | 245.50 | 1,622.56 | | 1,868.06 |
| | บ้านเหลื่อม | บ้านเหลื่อม | 1,012.89 | 8,568.61 | | 9,581.50 |
| | บ้านเหลื่อม | วังโพธิ์ | 220.82 | 6,374.73 | | 6,595.56 |
| | ประทาย | กระทุ่มราย | 4,122.45 | 32,995.80 | | 37,118.25 |
| | ประทาย | โคกกลาง | 12,551.36 | 22,666.75 | | 35,218.11 |
| | ประทาย | ดอนมัน | 11,046.68 | 17,286.74 | | 28,333.42 |
| | ประทาย | ตลาดไทร | 7,747.66 | 18,640.26 | | 26,387.92 |
| | ประทาย | ทุ่งสว่าง | 5,320.88 | 12,294.77 | | 17,615.65 |
| | ประทาย | นางรำ | 5,388.77 | 15,624.15 | | 21,012.92 |
| | ประทาย | โนนเพ็ด | 5,736.24 | 13,583.37 | | 19,319.62 |
| | ประทาย | ประทาย | 2,150.98 | 9,555.46 | | 11,706.44 |
| | ประทาย | เมืองโดน | 5,605.81 | 20,636.56 | | 26,242.36 |
| | ประทาย | วังไม้แดง | 2,214.26 | 2,990.01 | | 5,204.27 |
| | ประทาย | หนองค่าย | 6,504.59 | 13,986.34 | | 20,490.92 |
| | ประทาย | หนองพลวง | 2,278.44 | 18,373.44 | | 20,651.88 |
| | ประทาย | หันห้วยทราย | 2,896.75 | 26,447.73 | | 29,344.48 |
| | ปักธงชัย | เกษมทรัพย์ | 321.40 | | | 321.40 |
| | ปักธงชัย | โคกไทย | 825.83 | | | 825.83 |
| | ปักธงชัย | จิ้ว | 343.17 | | | 343.17 |
| | ปักธงชัย | ดอน | 919.30 | | | 919.30 |
| | ปักธงชัย | ตะขบ | 424.42 | | | 424.42 |
| | ปักธงชัย | ตะคุ | 101.27 | | | 101.27 |
| | ปักธงชัย | ตุม | 298.79 | | | 298.79 |
| | ปักธงชัย | ธงชัยเหนือ | 49.20 | | | 49.20 |
| | ปักธงชัย | นกออก | 112.29 | | | 112.29 |

ที่มาข้อมูล:

-Area-Based (2561): สททช.

-ภาพถ่ายดาวเทียมพื้นที่น้ำท่วมรายเดือน 7 ปี (พ.ศ.2554-2560): GISTDA

-พื้นที่เสี่ยงภัยน้ำท่วมหลากดินโคลนถล่ม 12 ปี (พ.ศ.2549-2561) :สวพ. กรมทรัพยากรน้ำ

พื้นที่เสี่ยงน้ำท่วมและน้ำท่วมหลากเดือนมิถุนายนถึงสิงหาคมสำหรับพื้นที่นอกเขตชลประทานในขอบเขตสำนักงานทรัพยากรน้ำภาค 5

| จังหวัด | อำเภอ | ตำบล | พื้นที่เสี่ยงน้ำท่วมและน้ำท่วมหลาก (ไร่) | | | |
|---------|-----------------|---------------|--|-----------|-----|--------------|
| | | | น้อย | ปานกลาง | มาก | ผลรวมทั้งหมด |
| | ปทุมธานี | บ่อปลาทอง | 83.94 | | | 83.94 |
| | ปทุมธานี | ภูหลวง | 235.11 | | | 235.11 |
| | ปทุมธานี | เมืองปึก | 760.41 | | | 760.41 |
| | ปทุมธานี | ลำนางแก้ว | 23.01 | | | 23.01 |
| | ปทุมธานี | สะแกกราช | 971.56 | | | 971.56 |
| | ปทุมธานี | สำโรง | 805.24 | | | 805.24 |
| | ปทุมธานี | สุขเกษม | 232.84 | | | 232.84 |
| | พระทองคำ | ทัพรั้ง | 478.01 | | | 478.01 |
| | พระทองคำ | พังเทียม | 1,951.38 | 35,802.35 | | 37,753.73 |
| | พระทองคำ | มาบกราด | 39.87 | 0.23 | | 40.10 |
| | พระทองคำ | สระพระ | 591.24 | 21,084.36 | | 21,675.60 |
| | พระทองคำ | หนองหอย | 216.37 | 183.07 | | 399.44 |
| | พิมาย | กระซอน | 412.16 | 1,821.70 | | 2,233.86 |
| | พิมาย | กระเบื้องใหญ่ | 411.67 | 1,872.98 | | 2,284.65 |
| | พิมาย | ชีวาน | 18.10 | 750.64 | | 768.74 |
| | พิมาย | ดงใหญ่ | 306.28 | 1,353.42 | | 1,659.70 |
| | พิมาย | ธารละหลอด | 1,196.30 | 20,644.11 | | 21,840.42 |
| | พิมาย | ในเมือง | 224.48 | 4,349.43 | | 4,573.91 |
| | พิมาย | โบสถ์ | 7,597.21 | 27,434.90 | | 35,032.11 |
| | พิมาย | รังกาใหญ่ | 1,244.49 | 4,786.65 | | 6,031.14 |
| | พิมาย | สัมฤทธิ์ | 1,718.18 | 19,768.58 | | 21,486.76 |
| | พิมาย | หนองระเวียง | 681.97 | 6,157.38 | | 6,839.35 |
| | เมืองนครราชสีมา | โคกกรวด | 681.39 | | | 681.39 |
| | เมืองนครราชสีมา | โคกสูง | 1,049.46 | 21,535.90 | | 22,585.35 |
| | เมืองนครราชสีมา | จอหอ | 251.06 | 3,235.09 | | 3,486.14 |
| | เมืองนครราชสีมา | ไชยมงคล | 1.05 | | | 1.05 |
| | เมืองนครราชสีมา | ตลาด | | 661.24 | | 661.24 |
| | เมืองนครราชสีมา | บ้านโพธิ์ | 680.05 | 4,055.57 | | 4,735.62 |
| | เมืองนครราชสีมา | พลกรัง | 202.06 | 2,755.81 | | 2,957.87 |
| | เมืองนครราชสีมา | พะเนา | | 1,023.18 | | 1,023.18 |
| | เมืองนครราชสีมา | พุดซา | 218.44 | 13,539.47 | | 13,757.91 |
| | เมืองนครราชสีมา | โพธิ์กลาง | 52.48 | 712.67 | | 765.14 |
| | เมืองนครราชสีมา | มะเรียง | | 922.94 | | 922.94 |
| | เมืองนครราชสีมา | สีมูม | | 161.80 | | 161.80 |
| | เมืองนครราชสีมา | สุรนารี | 24.30 | 294.04 | | 318.34 |
| | เมืองนครราชสีมา | หนองไข่น้ำ | 3,033.44 | 15,430.75 | | 18,464.19 |
| | เมืองนครราชสีมา | หนองจะบก | 71.08 | | | 71.08 |
| | เมืองนครราชสีมา | หนองบัวศาลา | 266.15 | 6,580.62 | | 6,846.77 |
| | เมืองนครราชสีมา | หนองระเวียง | 201.11 | 10,012.19 | | 10,213.30 |

ที่มาข้อมูล:

-Area-Based (2561): สททช.

-ภาพถ่ายดาวเทียมพื้นที่น้ำท่วมรายเดือน 7 ปี (พ.ศ.2554-2560): GISTDA

-พื้นที่เสี่ยงภัยน้ำท่วมหลากดินโคลนถล่ม 12 ปี (พ.ศ.2549-2561) :สวพ. กรมทรัพยากรน้ำ

พื้นที่เสี่ยงน้ำท่วมและน้ำท่วมหลากเดือนมิถุนายนถึงสิงหาคมสำหรับพื้นที่นอกเขตชลประทานในขอบเขตสำนักงานทรัพยากรน้ำภาค 5

| จังหวัด | อำเภอ | ตำบล | พื้นที่เสี่ยงน้ำท่วมและน้ำท่วมหลาก (ไร่) | | | |
|---------|-----------------|--------------|--|-----------|-----|--------------|
| | | | น้อย | ปานกลาง | มาก | ผลรวมทั้งหมด |
| | เมืองนครราชสีมา | หัวทะเล | | 1,344.25 | | 1,344.25 |
| | เมืองยาง | กระเบื้องนอก | 12,266.79 | 28,291.44 | | 40,558.23 |
| | เมืองยาง | โนนอุดม | 16,275.37 | 33,251.74 | | 49,527.11 |
| | เมืองยาง | เมืองยาง | 7,556.11 | 41,936.01 | | 49,492.12 |
| | เมืองยาง | ละหานปลาค้าว | 10,696.57 | 28,744.81 | | 39,441.38 |
| | ลำทะเมนชัย | ขุย | 767.14 | 7,990.73 | | 8,757.87 |
| | ลำทะเมนชัย | ไพล | 116.14 | 515.46 | | 631.60 |
| | วังน้ำเขียว | อุดมทรัพย์ | 1,661.37 | | | 1,661.37 |
| | สีคิ้ว | กฤษณา | 2,908.01 | | | 2,908.01 |
| | สีคิ้ว | กุดน้อย | 1,827.43 | | | 1,827.43 |
| | สีคิ้ว | ดอนเมือง | 814.00 | | | 814.00 |
| | สีคิ้ว | บ้านหัน | 288.29 | | | 288.29 |
| | สีคิ้ว | มิตรภาพ | 140.91 | | | 140.91 |
| | สีคิ้ว | ลาดบัวขาว | 165.71 | | | 165.71 |
| | สีคิ้ว | วังโรงใหญ่ | 1,309.80 | 5,518.15 | | 6,827.94 |
| | สีคิ้ว | สีคิ้ว | 1,948.66 | | | 1,948.66 |
| | สีคิ้ว | หนองน้ำใส | 137.63 | | | 137.63 |
| | สีคิ้ว | หนองบัวน้อย | 81.82 | 242.51 | | 324.33 |
| | สีคิ้ว | หนองหญ้าขาว | 1,870.07 | | | 1,870.07 |
| | สีดา | โนนประดู่ | 11,934.76 | 22,278.79 | | 34,213.56 |
| | สีดา | โพนทอง | 2,841.24 | 13,820.68 | | 16,661.93 |
| | สีดา | สามเมือง | 1,947.16 | 16,424.48 | | 18,371.64 |
| | สีดา | สีดา | 1,453.34 | 12,930.50 | | 14,383.84 |
| | สีดา | หนองตาดใหญ่ | 1,762.29 | 22,587.97 | | 24,350.27 |
| | สูงเนิน | นากลาง | 458.05 | | | 458.05 |
| | สูงเนิน | โนนคำ | 113.94 | 0.24 | | 114.18 |
| | สูงเนิน | บึงขี้เหล็ก | 54.80 | | | 54.80 |
| | สูงเนิน | มะเกลือเก่า | 498.12 | | | 498.12 |
| | สูงเนิน | มะเกลือใหม่ | 129.61 | | | 129.61 |
| | สูงเนิน | สูงเนิน | 0.02 | | | 0.02 |
| | สูงเนิน | เสมา | 415.22 | 1.20 | | 416.42 |
| | สูงเนิน | หนองตะไค้ | 22.62 | | | 22.62 |
| | เสิงสาง | กุดโบลัด | 370.58 | | | 370.58 |
| | เสิงสาง | โนนสมบูรณ์ | 652.74 | | | 652.74 |
| | เสิงสาง | บ้านราษฎร์ | 2,424.62 | | | 2,424.62 |
| | เสิงสาง | สระตะเคียน | 1,491.77 | | | 1,491.77 |
| | เสิงสาง | สุขไพบูลย์ | 159.18 | | | 159.18 |
| | เสิงสาง | เสิงสาง | 968.58 | | | 968.58 |
| | หนองบุญมาก | ไทยเจริญ | 710.17 | | | 710.17 |

ที่มาข้อมูล:

-Area-Based (2561): สททช.

-ภาพถ่ายดาวเทียมพื้นที่น้ำท่วมรายเดือน 7 ปี (พ.ศ.2554-2560): GISTDA

-พื้นที่เสี่ยงภัยน้ำท่วมหลากดินโคลนถล่ม 12 ปี (พ.ศ.2549-2561) :สวพ. กรมทรัพยากรน้ำ

พื้นที่เสี่ยงน้ำท่วมและน้ำท่วมหลากเดือนมิถุนายนถึงสิงหาคมสำหรับพื้นที่นอกเขตชลประทานในขอบเขตสำนักงานทรัพยากรน้ำภาค 5

| จังหวัด | อำเภอ | ตำบล | พื้นที่เสี่ยงน้ำท่วมและน้ำท่วมหลาก (ไร่) | | | |
|-----------|-----------------|--------------|--|-----------|-----|--------------|
| | | | น้อย | ปานกลาง | มาก | ผลรวมทั้งหมด |
| | หนองบุญมาก | บ้านใหม่ | 24.60 | | | 24.60 |
| | หนองบุญมาก | ลุงเขว้า | 701.27 | | | 701.27 |
| | หนองบุญมาก | สารภี | 2,450.85 | | | 2,450.85 |
| | หนองบุญมาก | หนองขุนนาง | 244.95 | | | 244.95 |
| | หนองบุญมาก | หนองหัวแรด | 88.98 | | | 88.98 |
| | หนองบุญมาก | แหลมทอง | 280.43 | | | 280.43 |
| | ห้วยแถลง | กกรถ | 220.19 | 0.00 | | 220.19 |
| | ห้วยแถลง | จิ้ว | 914.32 | 3,960.28 | | 4,874.60 |
| | ห้วยแถลง | ตะโก | 203.86 | | | 203.86 |
| | ห้วยแถลง | ทับสวาย | 3.13 | | | 3.13 |
| | ห้วยแถลง | หลุ่งตะเคียน | 659.51 | 3,187.23 | | 3,846.74 |
| | ห้วยแถลง | ห้วยแคน | 5.23 | | | 5.23 |
| | ห้วยแถลง | ห้วยแถลง | 344.71 | | | 344.71 |
| | ห้วยแถลง | หินดาด | 215.77 | | | 215.77 |
| บุรีรัมย์ | กระสัง | กระสัง | 233.80 | 28,379.01 | | 28,612.80 |
| | กระสัง | กันทรารมย์ | 2,144.74 | 28,603.43 | | 30,748.16 |
| | กระสัง | ชุมแสง | 250.84 | 10,172.82 | | 10,423.66 |
| | กระสัง | บ้านปรือ | | 22,744.15 | | 22,744.15 |
| | กระสัง | เมืองไผ่ | 1,948.99 | 21,332.91 | | 23,281.90 |
| | กระสัง | ลำดวน | 1,298.12 | 20,221.43 | | 21,519.55 |
| | กระสัง | ศรีภูมิ | 3,097.42 | 15,511.95 | | 18,609.37 |
| | กระสัง | สองชั้น | | 35,988.57 | | 35,988.57 |
| | กระสัง | สูงเนิน | | 35,251.78 | | 35,251.78 |
| | กระสัง | หนองเต็ง | 10.18 | 25,592.53 | | 25,602.71 |
| | กระสัง | ห้วยสำราญ | 1,953.30 | 32,627.71 | | 34,581.01 |
| | คูเมือง | บ้านแพ | 1,840.39 | 5,997.82 | | 7,838.21 |
| | คูเมือง | ปะเคียบ | 11,087.42 | 32,600.37 | | 43,687.78 |
| | คูเมือง | หนองขमार | 116.37 | 889.71 | | 1,006.07 |
| | คูเมือง | หินเหล็กไฟ | 23.25 | | | 23.25 |
| | แคนดง | แคนดง | 6,433.66 | 12,364.60 | | 18,798.26 |
| | แคนดง | ดงพลอง | 271.84 | 6,350.86 | | 6,622.70 |
| | แคนดง | สระบัว | 6,448.74 | 15,867.48 | | 22,316.22 |
| | แคนดง | หัวฝาย | 119.00 | 1,193.50 | | 1,312.50 |
| | เฉลิมพระเกียรติ | เจริญสุข | 1,405.13 | | | 1,405.13 |
| | เฉลิมพระเกียรติ | ตาเป๊ก | 618.04 | | | 618.04 |
| | เฉลิมพระเกียรติ | ถาวร | 82.15 | | | 82.15 |
| | เฉลิมพระเกียรติ | อีสานเขต | 3,403.42 | 3,955.73 | | 7,359.15 |
| | ชำนิ | โคกสนวน | 493.61 | 4,255.46 | | 4,749.07 |
| | ชำนิ | ซ้อผกา | 1,785.31 | | | 1,785.31 |

ที่มาข้อมูล:

-Area-Based (2561): สททช.

-ภาพถ่ายดาวเทียมพื้นที่น้ำท่วมรายเดือน 7 ปี (พ.ศ.2554-2560): GISTDA

-พื้นที่เสี่ยงภัยน้ำท่วมหลากดินโคลนถล่ม 12 ปี (พ.ศ.2549-2561) :สวพ. กรมทรัพยากรน้ำ

พื้นที่เสี่ยงน้ำท่วมและน้ำท่วมหลากเดือนมิถุนายนถึงสิงหาคมสำหรับพื้นที่นอกเขตชลประทานในขอบเขตสำนักงานทรัพยากรน้ำภาค 5

| จังหวัด | อำเภอ | ตำบล | พื้นที่เสี่ยงน้ำท่วมและน้ำท่วมหลาก (ไร่) | | | |
|---------|-----------------|--------------|--|-----------|-----|--------------|
| | | | น้อย | ปานกลาง | มาก | ผลรวมทั้งหมด |
| | ชำนิ | ชำนิ | 1,442.33 | | | 1,442.33 |
| | ชำนิ | เมืองยาง | 2,457.71 | 6,060.06 | | 8,517.77 |
| | ชำนิ | ละลาด | 2,843.62 | | | 2,843.62 |
| | ชำนิ | หนองปล่อง | 1,314.87 | | | 1,314.87 |
| | นางรอง | ก้านเหลือง | 1,943.97 | | | 1,943.97 |
| | นางรอง | ชุมแสง | 1,594.31 | | | 1,594.31 |
| | นางรอง | ถนนหัก | 1,372.37 | | | 1,372.37 |
| | นางรอง | ทรัพย์พระยา | 1,041.05 | | | 1,041.05 |
| | นางรอง | ทุ่งแสงทอง | 2,200.09 | | | 2,200.09 |
| | นางรอง | นางรอง | 1,336.49 | | | 1,336.49 |
| | นางรอง | บ้านสิงห์ | 1,166.06 | | | 1,166.06 |
| | นางรอง | ลำไทรโยง | 4,611.42 | | | 4,611.42 |
| | นางรอง | สะเดา | 1,423.49 | | | 1,423.49 |
| | นางรอง | หนองกง | 1,104.81 | | | 1,104.81 |
| | นางรอง | หนองไทร | 265.27 | | | 265.27 |
| | นางรอง | หนองโบสถ์ | 2,111.70 | | | 2,111.70 |
| | นางรอง | หนองยายพิมพ์ | 278.14 | | | 278.14 |
| | นางรอง | หนองโสน | 78.67 | 21,569.30 | | 21,647.97 |
| | นางรอง | หัวถนน | 2,143.70 | | | 2,143.70 |
| | นาโพธิ์ | ดอนกอก | 1,003.24 | 20,537.90 | | 21,541.15 |
| | นาโพธิ์ | นาโพธิ์ | 3,384.97 | 23,966.38 | | 27,351.36 |
| | นาโพธิ์ | บ้านคู | 2,196.80 | 25,439.73 | | 27,636.53 |
| | นาโพธิ์ | บ้านคู | 3,805.25 | 15,172.44 | | 18,977.69 |
| | นาโพธิ์ | ศรีสว่าง | 3,651.80 | 16,236.49 | | 19,888.29 |
| | โนนสุวรรณ | โกรกแก้ว | 604.23 | | | 604.23 |
| | โนนสุวรรณ | ทุ่งจันทัน | 725.17 | | | 725.17 |
| | โนนสุวรรณ | โนนสุวรรณ | 107.57 | | | 107.57 |
| | บ้านกรวด | เขาดินเหนือ | 115.71 | | | 115.71 |
| | บ้านด่าน | โนนขวาง | 80.57 | | | 80.57 |
| | บ้านด่าน | บ้านด่าน | 1,310.75 | | | 1,310.75 |
| | บ้านด่าน | ปราสาท | 1,892.10 | 33.21 | | 1,925.31 |
| | บ้านด่าน | วังเหนือ | 523.12 | | | 523.12 |
| | บ้านใหม่ไชยพจน์ | กุสุมาต | 4,132.47 | 12,731.84 | | 16,864.30 |
| | บ้านใหม่ไชยพจน์ | แดงใหญ่ | 1,192.68 | 17,557.49 | | 18,750.17 |
| | บ้านใหม่ไชยพจน์ | ทองกลาง | 3,437.22 | 18,359.90 | | 21,797.13 |
| | บ้านใหม่ไชยพจน์ | หนองเอื้อง | 6,067.22 | 17,430.74 | | 23,497.96 |
| | บ้านใหม่ไชยพจน์ | หนองแวง | 2,448.95 | 20,701.33 | | 23,150.29 |
| | ประโคนชัย | โคกตูม | | 22,266.33 | | 22,266.33 |
| | ประโคนชัย | โคกม้า | 572.99 | 10,484.57 | | 11,057.56 |

ที่มาข้อมูล:

-Area-Based (2561): สททช.

-ภาพถ่ายดาวเทียมพื้นที่น้ำท่วมรายเดือน 7 ปี (พ.ศ.2554-2560): GISTDA

-พื้นที่เสี่ยงภัยน้ำท่วมหลากดินโคลนถล่ม 12 ปี (พ.ศ.2549-2561) :สวพ. กรมทรัพยากรน้ำ

พื้นที่เสี่ยงน้ำท่วมและน้ำท่วมหลากเดือนมิถุนายนถึงสิงหาคมสำหรับพื้นที่นอกเขตชลประทานในขอบเขตสำนักงานทรัพยากรน้ำภาค 5

| จังหวัด | อำเภอ | ตำบล | พื้นที่เสี่ยงน้ำท่วมและน้ำท่วมหลาก (ไร่) | | | |
|---------|----------------|------------|--|-----------|-----|--------------|
| | | | น้อย | ปานกลาง | มาก | ผลรวมทั้งหมด |
| | ประโคนชัย | โคกย่าง | 379.41 | | | 379.41 |
| | ประโคนชัย | จรเข้มาก | 141.66 | | | 141.66 |
| | ประโคนชัย | ตะโกตาพิ | 309.48 | 18,633.68 | | 18,943.16 |
| | ประโคนชัย | บ้านไทร | 856.35 | 39,758.17 | | 40,614.52 |
| | ประโคนชัย | ประโคนชัย | 373.69 | 2,106.75 | | 2,480.44 |
| | ประโคนชัย | ประทีปบุ | 241.20 | | | 241.20 |
| | ประโคนชัย | ปังกู | 46.93 | | | 46.93 |
| | ประโคนชัย | ไพศาล | 1,351.73 | 13,887.09 | | 15,238.83 |
| | ประโคนชัย | ละเวีย | 37.31 | | | 37.31 |
| | ประโคนชัย | สี่เหลี่ยม | 75.79 | 20,801.60 | | 20,877.39 |
| | ประโคนชัย | แสลงโทน | 26.65 | 34,753.90 | | 34,780.55 |
| | ปะคำ | โคกมะม่วง | 992.51 | | | 992.51 |
| | ปะคำ | ไทยเจริญ | 56.69 | | | 56.69 |
| | ปะคำ | ปะคำ | 127.12 | | | 127.12 |
| | พลับพลาชัย | โคกขมิ้น | 45.54 | 31,112.43 | | 31,157.97 |
| | พลับพลาชัย | จันดุม | 3,235.67 | 23,171.27 | | 26,406.94 |
| | พลับพลาชัย | ป่าชัน | 95.57 | 10,425.65 | | 10,521.22 |
| | พลับพลาชัย | สะเดา | 762.09 | 27,293.53 | | 28,055.62 |
| | พลับพลาชัย | สำโรง | | 29,073.20 | | 29,073.20 |
| | พุทไธสง | บ้านจาน | 12,585.84 | 26,803.38 | | 39,389.21 |
| | พุทไธสง | บ้านเป่า | 2,592.91 | 15,368.78 | | 17,961.68 |
| | พุทไธสง | บ้านยาง | 13,803.71 | 30,892.39 | | 44,696.11 |
| | พุทไธสง | บ้านแวง | 1,211.86 | 16,485.46 | | 17,697.32 |
| | พุทไธสง | พุทไธสง | 2,741.67 | 23,530.72 | | 26,272.40 |
| | พุทไธสง | มะเฟือง | 14,939.58 | 24,134.68 | | 39,074.26 |
| | พุทไธสง | หายโศก | 5,717.26 | 17,677.82 | | 23,395.08 |
| | เมืองบุรีรัมย์ | กระสัง | 559.17 | 6,007.31 | | 6,566.49 |
| | เมืองบุรีรัมย์ | กลันทา | 104.49 | | | 104.49 |
| | เมืองบุรีรัมย์ | ชุมเห็ด | 37.20 | | | 37.20 |
| | เมืองบุรีรัมย์ | บัวทอง | 1,311.67 | | | 1,311.67 |
| | เมืองบุรีรัมย์ | บ้านบัว | 682.89 | 277.76 | | 960.65 |
| | เมืองบุรีรัมย์ | บ้านยาง | 1,127.70 | | | 1,127.70 |
| | เมืองบุรีรัมย์ | พระครู | 519.28 | | | 519.28 |
| | เมืองบุรีรัมย์ | เมืองฝาง | 574.56 | 23,613.93 | | 24,188.49 |
| | เมืองบุรีรัมย์ | ลุมพุก | 167.03 | 10,300.43 | | 10,467.47 |
| | เมืองบุรีรัมย์ | สวายจิก | 0.39 | 17,289.13 | | 17,289.52 |
| | เมืองบุรีรัมย์ | สองห้อง | | 20,070.76 | | 20,070.76 |
| | เมืองบุรีรัมย์ | สะแกชำ | | 13,756.73 | | 13,756.73 |
| | เมืองบุรีรัมย์ | สะแกโพรง | 577.73 | 23,439.30 | | 24,017.04 |

ที่มาข้อมูล:

-Area-Based (2561): สททช.

-ภาพถ่ายดาวเทียมพื้นที่น้ำท่วมรายเดือน 7 ปี (พ.ศ.2554-2560): GISTDA

-พื้นที่เสี่ยงภัยน้ำท่วมหลากดินโคลนถล่ม 12 ปี (พ.ศ.2549-2561) :สวพ. กรมทรัพยากรน้ำ

พื้นที่เสี่ยงน้ำท่วมและน้ำท่วมหลากเดือนมิถุนายนถึงสิงหาคมสำหรับพื้นที่นอกเขตชลประทานในขอบเขตสำนักงานทรัพยากรน้ำภาค 5

| จังหวัด | อำเภอ | ตำบล | พื้นที่เสี่ยงน้ำท่วมและน้ำท่วมหลาก (ไร่) | | | |
|---------|----------------|-----------------|--|-----------|-----|--------------|
| | | | น้อย | ปานกลาง | มาก | ผลรวมทั้งหมด |
| | เมืองบุรีรัมย์ | เสม็ด | 265.24 | 19,132.91 | | 19,398.15 |
| | เมืองบุรีรัมย์ | หนองตาด | 272.76 | 5,354.31 | | 5,627.07 |
| | เมืองบุรีรัมย์ | หลักเขต | | 24,661.06 | | 24,661.06 |
| | ละหานทราย | โคกवान | 21.87 | | | 21.87 |
| | ลำปลายมาศ | โคกกลาง | 1,719.94 | 13,197.69 | | 14,917.63 |
| | ลำปลายมาศ | โคกล่าม | 189.65 | | | 189.65 |
| | ลำปลายมาศ | โคกสะอาด | 455.34 | | | 455.34 |
| | ลำปลายมาศ | ตลาดโพธิ์ | 1,578.91 | | | 1,578.91 |
| | ลำปลายมาศ | ตะเมนชัย | 96.51 | 164.14 | | 260.65 |
| | ลำปลายมาศ | บ้านยาง | 1,105.98 | 2.47 | | 1,108.46 |
| | ลำปลายมาศ | บุโพธิ์ | 810.90 | | | 810.90 |
| | ลำปลายมาศ | ผไทรินทร์ | 1,191.34 | | | 1,191.34 |
| | ลำปลายมาศ | ลำปลายมาศ | 11.85 | | | 11.85 |
| | ลำปลายมาศ | แสลงพัน | 87.41 | 34,951.49 | | 35,038.90 |
| | ลำปลายมาศ | หนองกะทิง | 1,390.71 | | | 1,390.71 |
| | ลำปลายมาศ | หนองคู | 353.48 | | | 353.48 |
| | ลำปลายมาศ | หนองโดน | 1,052.60 | | | 1,052.60 |
| | ลำปลายมาศ | หนองบัวโคก | | 18,849.50 | | 18,849.50 |
| | ลำปลายมาศ | หินโคน | 427.09 | | | 427.09 |
| | สตึก | กระสัง | 921.88 | | | 921.88 |
| | สตึก | ชุมแสง | 4,555.92 | 5,463.16 | | 10,019.09 |
| | สตึก | ดอนมนต์ | 121.34 | | | 121.34 |
| | สตึก | ท่าม่วง | 9,871.97 | 27,746.50 | | 37,618.47 |
| | สตึก | ทุ่งวัง | 136.93 | 5.35 | | 142.28 |
| | สตึก | นิคม | 194.74 | 1,722.81 | | 1,917.56 |
| | สตึก | ร้อนทอง | 30.49 | | | 30.49 |
| | สตึก | สตึก | 305.75 | 604.06 | | 909.81 |
| | สตึก | สนามชัย | 36.12 | | | 36.12 |
| | สตึก | สะแก | 3,681.50 | 15,316.06 | | 18,997.56 |
| | สตึก | หนองใหญ่ | | 8.56 | | 8.56 |
| | หนองกี่ | โคกสว่าง | 128.28 | | | 128.28 |
| | หนองกี่ | ดอนอะราง | 2,615.84 | | | 2,615.84 |
| | หนองกี่ | ท่าโพธิ์ชัย | 435.14 | | | 435.14 |
| | หนองกี่ | ทุ่งกระตาดพัฒนา | 5,057.55 | | | 5,057.55 |
| | หนองกี่ | ทุ่งกระเต็น | 219.24 | | | 219.24 |
| | หนองกี่ | บุกระสัง | 2,092.25 | | | 2,092.25 |
| | หนองกี่ | เมืองไผ่ | 312.91 | | | 312.91 |
| | หนองกี่ | เขี้ยปราสาท | 1,161.07 | | | 1,161.07 |
| | หนองกี่ | หนองกี่ | 110.45 | | | 110.45 |

ที่มาข้อมูล:

-Area-Based (2561): สททช.

-ภาพถ่ายดาวเทียมพื้นที่น้ำท่วมรายเดือน 7 ปี (พ.ศ.2554-2560): GISTDA

-พื้นที่เสี่ยงภัยน้ำท่วมหลากดินโคลนถล่ม 12 ปี (พ.ศ.2549-2561) :สทพ. กรมทรัพยากรน้ำ

พื้นที่เสี่ยงน้ำท่วมและน้ำท่วมหลากเดือนมิถุนายนถึงสิงหาคมสำหรับพื้นที่นอกเขตชลประทานในขอบเขตสำนักงานทรัพยากรน้ำภาค 5

| จังหวัด | อำเภอ | ตำบล | พื้นที่เสี่ยงน้ำท่วมและน้ำท่วมหลาก (ไร่) | | | |
|----------|------------|-------------|--|-----------|-----|--------------|
| | | | น้อย | ปานกลาง | มาก | ผลรวมทั้งหมด |
| | หนองหงส์ | ไทยสามัคคี | 63.51 | | | 63.51 |
| | หนองหงส์ | เสาเดียว | 105.84 | | | 105.84 |
| | ห้วยราช | โคกเหล็ก | 306.92 | 15,157.98 | | 15,464.90 |
| | ห้วยราช | ตาเสา | | 12,874.16 | | 12,874.16 |
| | ห้วยราช | บ้านตะโก | 293.58 | 15,659.87 | | 15,953.45 |
| | ห้วยราช | เมืองโพธิ์ | 16.70 | 12,391.94 | | 12,408.64 |
| | ห้วยราช | สนวน | 22.23 | 7,893.60 | | 7,915.84 |
| | ห้วยราช | สามแวง | 633.40 | 4,039.21 | | 4,672.61 |
| | ห้วยราช | ห้วยราช | 311.55 | 1,809.28 | | 2,120.83 |
| | ห้วยราช | ห้วยราชา | 562.99 | 2,266.17 | | 2,829.15 |
| ศรีสะเกษ | กันทรลักษ์ | กระแซง | 690.05 | | | 690.05 |
| | กันทรลักษ์ | กุดเสลา | 5,831.10 | | | 5,831.10 |
| | กันทรลักษ์ | ขุนน | 5,459.77 | | | 5,459.77 |
| | กันทรลักษ์ | จานใหญ่ | 1,492.13 | | | 1,492.13 |
| | กันทรลักษ์ | ชำ | 10.37 | | | 10.37 |
| | กันทรลักษ์ | ตระกาจ | 216.53 | | | 216.53 |
| | กันทรลักษ์ | ทุ่งใหญ่ | 1,308.04 | | | 1,308.04 |
| | กันทรลักษ์ | น้ำอ้อม | 1,006.51 | | | 1,006.51 |
| | กันทรลักษ์ | โนนสำราญ | 1,006.03 | | | 1,006.03 |
| | กันทรลักษ์ | บึงมะลู | 63.60 | | | 63.60 |
| | กันทรลักษ์ | ภูเงิน | 878.31 | | | 878.31 |
| | กันทรลักษ์ | เมือง | 707.28 | | | 707.28 |
| | กันทรลักษ์ | รุง | 425.15 | | | 425.15 |
| | กันทรลักษ์ | เวียงเหนือ | 2,530.67 | | | 2,530.67 |
| | กันทรลักษ์ | สวนกล้วย | 1,451.98 | | | 1,451.98 |
| | กันทรลักษ์ | สังเม็ก | 1,869.11 | | | 1,869.11 |
| | กันทรลักษ์ | หนองหญ้าลาด | 1,016.37 | | | 1,016.37 |
| | กันทรารมย์ | คำเนียม | | 11,613.64 | | 11,613.64 |
| | กันทรารมย์ | จาน | 755.26 | 23,233.48 | | 23,988.74 |
| | กันทรารมย์ | ตู | 75.59 | 11,208.57 | | 11,284.16 |
| | กันทรารมย์ | ดุน | 445.09 | 12,219.12 | | 12,664.21 |
| | กันทรารมย์ | ทาม | 8,127.61 | 16,664.01 | | 24,791.63 |
| | กันทรารมย์ | โนนสัง | 1,440.92 | 22,764.78 | | 24,205.70 |
| | กันทรารมย์ | บัวน้อย | 4,745.47 | 23,013.83 | | 27,759.29 |
| | กันทรารมย์ | ผักแพว | 434.84 | 26,778.49 | | 27,213.34 |
| | กันทรารมย์ | เมืองน้อย | 641.20 | 19,342.68 | | 19,983.89 |
| | กันทรารมย์ | ยาง | 358.49 | 29,808.28 | | 30,166.76 |
| | กันทรารมย์ | ละทาย | 926.45 | 9,466.15 | | 10,392.60 |
| | กันทรารมย์ | หนองแก้ว | 138.50 | 5,160.88 | | 5,299.38 |

ที่มาข้อมูล:

-Area-Based (2561): สทนช.

-ภาพถ่ายดาวเทียมพื้นที่น้ำท่วมรายเดือน 7 ปี (พ.ศ.2554-2560): GISTDA

-พื้นที่เสี่ยงภัยน้ำท่วมหลากดินโคลนถล่ม 12 ปี (พ.ศ.2549-2561) :สวพ. กรมทรัพยากรน้ำ

พื้นที่เสี่ยงน้ำท่วมและน้ำท่วมหลากเดือนมิถุนายนถึงสิงหาคมสำหรับพื้นที่นอกเขตชลประทานในขอบเขตสำนักงานทรัพยากรน้ำภาค 5

| จังหวัด | อำเภอ | ตำบล | พื้นที่เสี่ยงน้ำท่วมและน้ำท่วมหลาก (ไร่) | | | |
|---------|------------|---------------|--|-----------|-----|--------------|
| | | | น้อย | ปานกลาง | มาก | ผลรวมทั้งหมด |
| | กันทรารมย์ | หนองบัว | 1,488.98 | 13,248.85 | | 14,737.84 |
| | กันทรารมย์ | หนองแวง | 643.16 | 3,651.57 | | 4,294.73 |
| | กันทรารมย์ | หนองหัวช้าง | 582.29 | 26,377.41 | | 26,959.70 |
| | กันทรารมย์ | อี่ปาด | 2,003.21 | 21,391.19 | | 23,394.40 |
| | ขุขันธ์ | กฤษณา | 2,945.73 | | | 2,945.73 |
| | ขุขันธ์ | กันทรารมย์ | 2,918.52 | 20,538.43 | | 23,456.95 |
| | ขุขันธ์ | โคกเพชร | 7,813.56 | 15,342.35 | | 23,155.91 |
| | ขุขันธ์ | จะกง | 5,324.12 | 213.49 | | 5,537.61 |
| | ขุขันธ์ | ใจดี | 5,187.20 | 20,259.12 | | 25,446.32 |
| | ขุขันธ์ | ดองกำเม็ด | 5,990.85 | 8,435.23 | | 14,426.08 |
| | ขุขันธ์ | ตะเคียน | 3,347.14 | 1,181.62 | | 4,528.77 |
| | ขุขันธ์ | ตาอุด | 4,418.54 | 3,806.44 | | 8,224.98 |
| | ขุขันธ์ | นิคมพัฒนา | 2,838.98 | 672.57 | | 3,511.54 |
| | ขุขันธ์ | ปราสาท | 1,337.93 | 14,561.47 | | 15,899.41 |
| | ขุขันธ์ | ปรือใหญ่ | 753.82 | 109.23 | | 863.06 |
| | ขุขันธ์ | ลมศักดิ์ | 3,256.33 | 12,023.25 | | 15,279.57 |
| | ขุขันธ์ | ศรีตระกุล | 5,414.55 | 2,525.34 | | 7,939.89 |
| | ขุขันธ์ | ศรีสะอาด | 4,379.81 | 10,338.61 | | 14,718.42 |
| | ขุขันธ์ | สะเดาใหญ่ | 9,911.03 | 14,864.90 | | 24,775.93 |
| | ขุขันธ์ | สำโรงตาเจ็น | 7,328.28 | 8,435.05 | | 15,763.33 |
| | ขุขันธ์ | โสน | 4,576.85 | 26,954.06 | | 31,530.91 |
| | ขุขันธ์ | หนองฉลอง | 1,523.42 | 1,972.20 | | 3,495.62 |
| | ขุขันธ์ | ห้วยไต้ | 4,912.43 | 16,589.76 | | 21,502.18 |
| | ขุขันธ์ | ห้วยสำราญ | 3,580.62 | 24,547.85 | | 28,128.47 |
| | ขุขันธ์ | ห้วยเหนือ | 2,208.81 | 2,330.51 | | 4,539.31 |
| | ขุขันธ์ | ห้วยเสือ | 10,113.60 | 8,488.47 | | 18,602.07 |
| | ขุนหาญ | กระหวัน | 8,090.25 | 16,731.83 | | 24,822.09 |
| | ขุนหาญ | กันทรอม | 840.46 | | | 840.46 |
| | ขุนหาญ | ขุนหาญ | 1,117.34 | 8,716.61 | | 9,833.95 |
| | ขุนหาญ | โนนสูง | 3,303.68 | 2,596.48 | | 5,900.16 |
| | ขุนหาญ | บักดอง | 764.46 | | | 764.46 |
| | ขุนหาญ | พราน | 2,510.99 | | | 2,510.99 |
| | ขุนหาญ | โพธิ์กระสังข์ | 2,328.56 | 15,574.29 | | 17,902.85 |
| | ขุนหาญ | โพธิ์วงค์ | 2,748.31 | 1,587.34 | | 4,335.66 |
| | ขุนหาญ | ไพร | 2,623.10 | 3,448.01 | | 6,071.11 |
| | ขุนหาญ | ภูฝ้าย | 295.56 | | | 295.56 |
| | ขุนหาญ | สี | 3,953.25 | 3,199.09 | | 7,152.33 |
| | ขุนหาญ | ห้วยจันทร์ | 35.35 | | | 35.35 |
| | น้ำแกลี้ยง | เขิน | 1,053.95 | 1,187.09 | | 2,241.04 |

ที่มาข้อมูล:

-Area-Based (2561): สททช.

-ภาพถ่ายดาวเทียมพื้นที่น้ำท่วมรายเดือน 7 ปี (พ.ศ.2554-2560): GISTDA

-พื้นที่เสี่ยงภัยน้ำท่วมหลากดินโคลนถล่ม 12 ปี (พ.ศ.2549-2561) :สวพ. กรมทรัพยากรน้ำ

พื้นที่เสี่ยงน้ำท่วมและน้ำท่วมหลากเดือนมิถุนายนถึงสิงหาคมสำหรับพื้นที่นอกเขตชลประทานในขอบเขตสำนักงานทรัพยากรน้ำภาค 5

| จังหวัด | อำเภอ | ตำบล | พื้นที่เสี่ยงน้ำท่วมและน้ำท่วมหลาก (ไร่) | | | |
|---------|----------------|--------------|--|-----------|-----|--------------|
| | | | น้อย | ปานกลาง | มาก | ผลรวมทั้งหมด |
| | น้ำเกลี้ยง | คูบ | 3,090.94 | 19,682.03 | | 22,772.97 |
| | น้ำเกลี้ยง | ตองปิด | 1,945.78 | 20,645.68 | | 22,591.46 |
| | น้ำเกลี้ยง | น้ำเกลี้ยง | 5,329.29 | 8,827.13 | | 14,156.41 |
| | น้ำเกลี้ยง | รุ่งระวี | 5,961.88 | 3,031.74 | | 8,993.63 |
| | น้ำเกลี้ยง | ละเอาะ | 723.07 | 14,641.12 | | 15,364.19 |
| | โนนคูณ | โนนค้อ | 66.75 | | | 66.75 |
| | โนนคูณ | บก | 117.28 | 15,150.33 | | 15,267.61 |
| | โนนคูณ | โพธิ์ | 430.82 | 4,668.76 | | 5,099.58 |
| | โนนคูณ | หนองกุ้ง | 396.27 | | | 396.27 |
| | โนนคูณ | เหล่ากวาง | 491.85 | 2,141.08 | | 2,632.93 |
| | บึงบุรพ์ | บึงบุรพ์ | 8.51 | 2,292.89 | | 2,301.40 |
| | บึงบุรพ์ | เป้าะ | 1.07 | 12,134.67 | | 12,135.75 |
| | เบญจลักษ์ | ท่าคล้อ | 4.85 | | | 4.85 |
| | เบญจลักษ์ | เสียว | 331.86 | | | 331.86 |
| | เบญจลักษ์ | หนองงูเหลือม | 143.23 | | | 143.23 |
| | เบญจลักษ์ | หนองหว่า | 681.46 | | | 681.46 |
| | เบญจลักษ์ | หนองฮาง | 400.66 | | | 400.66 |
| | ปราสาท | กู่ | 9,387.30 | 38,154.14 | | 47,541.44 |
| | ปราสาท | คู | 1,687.82 | 24,808.92 | | 26,496.74 |
| | ปราสาท | ตูม | 4,475.41 | 15,558.51 | | 20,033.92 |
| | ปราสาท | พิมาย | 6,177.93 | 14,972.69 | | 21,150.62 |
| | ปราสาท | พิมายเหนือ | 7,364.54 | 14,453.50 | | 21,818.05 |
| | ปราสาท | โพธิ์ศรี | 5,534.09 | 16,348.38 | | 21,882.47 |
| | ปราสาท | สมอ | 11,256.30 | 22,399.58 | | 33,655.87 |
| | ปราสาท | สวาย | 785.40 | 13,215.11 | | 14,000.51 |
| | ปราสาท | สำโรงปราสาท | 12,717.75 | 23,819.99 | | 36,537.75 |
| | ปราสาท | หนองเชียงทูน | 14,493.01 | 26,230.76 | | 40,723.77 |
| | พยุห์ | ตำแย | 1,801.14 | 17,031.37 | | 18,832.51 |
| | พยุห์ | โนนเพ็ก | 1,634.35 | 13,563.82 | | 15,198.17 |
| | พยุห์ | พยุห์ | 1,113.70 | 17,627.51 | | 18,741.20 |
| | พยุห์ | พรหมสวัสดิ์ | 6,424.62 | 16,013.39 | | 22,438.02 |
| | พยุห์ | หนองคำ | 796.88 | 13,117.46 | | 13,914.34 |
| | โพธิ์ศรีสุวรรณ | โดด | 8.96 | 23,479.51 | | 23,488.47 |
| | โพธิ์ศรีสุวรรณ | ผือใหญ่ | 28.25 | 8,775.45 | | 8,803.70 |
| | โพธิ์ศรีสุวรรณ | เสียว | | 10,823.11 | | 10,823.11 |
| | โพธิ์ศรีสุวรรณ | หนองม้า | 168.18 | 10,101.94 | | 10,270.11 |
| | โพธิ์ศรีสุวรรณ | อีเซ | | 7,622.75 | | 7,622.75 |
| | ไพรบึง | ดินแดง | 5,230.56 | 16,289.83 | | 21,520.40 |
| | ไพรบึง | โนนปูน | 4,154.00 | 5,116.38 | | 9,270.38 |

ที่มาข้อมูล:

-Area-Based (2561): สททช.

-ภาพถ่ายดาวเทียมพื้นที่น้ำท่วมรายเดือน 7 ปี (พ.ศ.2554-2560): GISTDA

-พื้นที่เสี่ยงภัยน้ำท่วมหลากดินโคลนถล่ม 12 ปี (พ.ศ.2549-2561) :สวพ. กรมทรัพยากรน้ำ

พื้นที่เสี่ยงน้ำท่วมและน้ำท่วมหลากเดือนมิถุนายนถึงสิงหาคมสำหรับพื้นที่นอกเขตชลประทานในขอบเขตสำนักงานทรัพยากรน้ำภาค 5

| จังหวัด | อำเภอ | ตำบล | พื้นที่เสี่ยงน้ำท่วมและน้ำท่วมหลาก (ไร่) | | | |
|---------|-----------------|-----------------|--|-----------|-----|--------------|
| | | | น้อย | ปานกลาง | มาก | ผลรวมทั้งหมด |
| | โพธิ์ประทับช้าง | ปราสาทเยอ | 9,526.93 | 16,832.52 | | 26,359.45 |
| | โพธิ์ประทับช้าง | โพธิ์ประทับช้าง | 16,498.05 | 37,581.15 | | 54,079.20 |
| | โพธิ์ประทับช้าง | สำโรงปล้น | 4,724.36 | 34,360.22 | | 39,084.57 |
| | โพธิ์ประทับช้าง | สุขสวัสดิ์ | 5,465.07 | 20,522.49 | | 25,987.56 |
| | ภูสิงห์ | โคกตาล | 6.99 | | | 6.99 |
| | ภูสิงห์ | ตะเคียนราม | 3,471.55 | 10,174.55 | | 13,646.10 |
| | ภูสิงห์ | ละลม | 3,103.84 | | | 3,103.84 |
| | ภูสิงห์ | ห้วยตามอญ | 1,716.81 | | | 1,716.81 |
| | ภูสิงห์ | ห้วยตึกกู | 1,255.51 | 1,429.72 | | 2,685.23 |
| | เมืองจันทร์ | ตาโกน | | 18,583.36 | | 18,583.36 |
| | เมืองจันทร์ | เมืองจันทร์ | 0.01 | 20,934.67 | | 20,934.68 |
| | เมืองจันทร์ | หนองใหญ่ | | 12,943.75 | | 12,943.75 |
| | เมืองศรีสะเกษ | คูซอด | 107.99 | 10,019.16 | | 10,127.15 |
| | เมืองศรีสะเกษ | จาน | 2,344.49 | 13,518.83 | | 15,863.32 |
| | เมืองศรีสะเกษ | ชำ | 2,883.49 | 9,970.61 | | 12,854.10 |
| | เมืองศรีสะเกษ | ตะดอบ | 2,029.08 | 14,454.18 | | 16,483.26 |
| | เมืองศรีสะเกษ | ทุ่ม | 2,953.14 | 18,648.87 | | 21,602.01 |
| | เมืองศรีสะเกษ | น้ำคำ | 2,251.25 | 16,291.13 | | 18,542.38 |
| | เมืองศรีสะเกษ | โพธิ์ | 135.50 | 8,536.60 | | 8,672.09 |
| | เมืองศรีสะเกษ | โพนข่า | 190.07 | 10,659.99 | | 10,850.06 |
| | เมืองศรีสะเกษ | โพนเขวา | 123.15 | 9,680.35 | | 9,803.50 |
| | เมืองศรีสะเกษ | โพนค้อ | 256.08 | 9,325.95 | | 9,582.03 |
| | เมืองศรีสะเกษ | หญ้าปล้อง | | 6,232.09 | | 6,232.09 |
| | เมืองศรีสะเกษ | หนองแก้ว | 453.37 | 23,867.79 | | 24,321.16 |
| | เมืองศรีสะเกษ | หนองครก | 2,111.99 | 4,260.15 | | 6,372.14 |
| | เมืองศรีสะเกษ | หนองไผ่ | 9.32 | 14,244.45 | | 14,253.76 |
| | เมืองศรีสะเกษ | หนองไฮ | 2,904.82 | 10,361.47 | | 13,266.28 |
| | เมืองศรีสะเกษ | หมากเขียบ | 5,124.82 | 2,590.92 | | 7,715.74 |
| | ยางชุมน้อย | กุดเมืองฮาม | 1.29 | 964.42 | | 965.72 |
| | ยางชุมน้อย | คอนกาม | 2,574.69 | 12,671.17 | | 15,245.86 |
| | ยางชุมน้อย | โนนคูณ | 1,556.59 | 13,847.62 | | 15,404.21 |
| | ยางชุมน้อย | บึงบอน | 1,914.55 | 18,146.29 | | 20,060.84 |
| | ยางชุมน้อย | ยางชุมน้อย | 4,532.35 | 13,636.39 | | 18,168.73 |
| | ยางชุมน้อย | ยางชุมใหญ่ | 2,960.01 | 13,605.93 | | 16,565.94 |
| | ยางชุมน้อย | ลิ้นฟ้า | 5,223.78 | 16,624.40 | | 21,848.19 |
| | ราชีไศล | จิกสังข์ทอง | 4,905.37 | 17,012.90 | | 21,918.28 |
| | ราชีไศล | ด่าน | 35.12 | 8,526.14 | | 8,561.26 |
| | ราชีไศล | ตู | 6,128.71 | 18,774.35 | | 24,903.07 |
| | ราชีไศล | บัวหุ้ง | 2,080.27 | 8,138.47 | | 10,218.74 |

ที่มาข้อมูล:

-Area-Based (2561): สททช.

-ภาพถ่ายดาวเทียมพื้นที่น้ำท่วมรายเดือน 7 ปี (พ.ศ.2554-2560): GISTDA

-พื้นที่เสี่ยงภัยน้ำท่วมหลากดินโคลนถล่ม 12 ปี (พ.ศ.2549-2561) :สวพ. กรมทรัพยากรน้ำ

พื้นที่เสี่ยงน้ำท่วมและน้ำท่วมหลากเดือนมิถุนายนถึงสิงหาคมสำหรับพื้นที่นอกเขตชลประทานในขอบเขตสำนักงานทรัพยากรน้ำภาค 5

| จังหวัด | อำเภอ | ตำบล | พื้นที่เสี่ยงน้ำท่วมและน้ำท่วมหลาก (ไร่) | | | |
|---------|--------------|------------|--|-----------|-----|--------------|
| | | | น้อย | ปานกลาง | มาก | ผลรวมทั้งหมด |
| | ราชบุรี | ไผ่ | 2,099.91 | 8,404.36 | | 10,504.26 |
| | ราชบุรี | เมืองคง | 1,202.10 | 8,448.88 | | 9,650.98 |
| | ราชบุรี | เมืองแคณ | 2,589.73 | 21,333.87 | | 23,923.60 |
| | ราชบุรี | ส้มป่อย | 1,923.71 | 15,231.49 | | 17,155.20 |
| | ราชบุรี | หนองแค | 2,802.47 | 18,386.10 | | 21,188.57 |
| | ราชบุรี | หนองหมี | | 2,417.68 | | 2,417.68 |
| | ราชบุรี | หนองอึ้ง | 1,575.69 | 20,625.09 | | 22,200.78 |
| | ราชบุรี | ห้วยน้ำคำ | 2,964.49 | 10,942.70 | | 13,907.19 |
| | วังหิน | ดวนใหญ่ | 4,396.91 | | | 4,396.91 |
| | วังหิน | ทุ่งสว่าง | 2,789.30 | 4,980.00 | | 7,769.30 |
| | วังหิน | ธาตุ | 5,977.91 | 1,739.72 | | 7,717.63 |
| | วังหิน | บ่อแก้ว | 5,910.88 | | | 5,910.88 |
| | วังหิน | บุสูง | 4,273.40 | 8,026.45 | | 12,299.85 |
| | วังหิน | โพนยาง | 2,120.96 | 424.48 | | 2,545.43 |
| | วังหิน | วังหิน | 2,274.32 | | | 2,274.32 |
| | วังหิน | ศรีสำราญ | 3,964.61 | 2,751.68 | | 6,716.29 |
| | ศรีรัตนะ | ตุม | 3,508.00 | | | 3,508.00 |
| | ศรีรัตนะ | พิงพวย | 4,879.42 | 4,873.00 | | 9,752.42 |
| | ศรีรัตนะ | ศรีแก้ว | 2,841.65 | | | 2,841.65 |
| | ศรีรัตนะ | ศรีโนนงาม | 4,566.00 | 4,850.69 | | 9,416.69 |
| | ศรีรัตนะ | สระยาว | 994.46 | | | 994.46 |
| | ศรีรัตนะ | สะพุง | 6,898.82 | | | 6,898.82 |
| | ศรีรัตนะ | เสื่องข้าว | 1,682.57 | | | 1,682.57 |
| | ศีลาลาด | กุง | 302.44 | 18,260.69 | | 18,563.13 |
| | ศีลาลาด | คสิกลิ่ง | 43.61 | 17,672.19 | | 17,715.80 |
| | ศีลาลาด | โจดม่วง | 3,112.84 | 11,005.49 | | 14,118.33 |
| | ศีลาลาด | หนองบัวดง | 37.50 | 9,994.22 | | 10,031.72 |
| | ห้วยทับทัน | กล้วยกว้าง | 3,437.39 | 13,906.24 | | 17,343.62 |
| | ห้วยทับทัน | จานแสนไชย | 7,064.81 | 20,684.53 | | 27,749.33 |
| | ห้วยทับทัน | ปราสาท | 502.58 | 21,526.13 | | 22,028.71 |
| | ห้วยทับทัน | ผักไหม | 1,639.05 | 13,130.31 | | 14,769.36 |
| | ห้วยทับทัน | เมืองหลวง | 4,407.40 | 23,438.94 | | 27,846.34 |
| | ห้วยทับทัน | ห้วยทับทัน | 4,074.36 | 13,508.71 | | 17,583.07 |
| | อุทุมพรพิสัย | ก้านเหลือง | 2,576.31 | 16,286.80 | | 18,863.11 |
| | อุทุมพรพิสัย | กำแพง | | 6,788.23 | | 6,788.23 |
| | อุทุมพรพิสัย | ชะยูง | 3.09 | 14,505.14 | | 14,508.22 |
| | อุทุมพรพิสัย | แซ้ | 1,734.73 | 12,688.71 | | 14,423.44 |
| | อุทุมพรพิสัย | แฉม | | 13,396.80 | | 13,396.80 |
| | อุทุมพรพิสัย | โคกจาน | 6,581.39 | 10,682.90 | | 17,264.29 |

ที่มาข้อมูล:

-Area-Based (2561): สททช.

-ภาพถ่ายดาวเทียมพื้นที่น้ำท่วมรายเดือน 7 ปี (พ.ศ.2554-2560): GISTDA

-พื้นที่เสี่ยงภัยน้ำท่วมหลากดินโคลนถล่ม 12 ปี (พ.ศ.2549-2561) :สทพ. กรมทรัพยากรน้ำ

พื้นที่เสี่ยงน้ำท่วมและน้ำท่วมหลากเดือนมิถุนายนถึงสิงหาคมสำหรับพื้นที่นอกเขตชลประทานในขอบเขตสำนักงานทรัพยากรน้ำภาค 5

| จังหวัด | อำเภอ | ตำบล | พื้นที่เสี่ยงน้ำท่วมและน้ำท่วมหลาก (ไร่) | | | |
|----------|---------------|---------------|--|-----------|-----|--------------|
| | | | น้อย | ปานกลาง | มาก | ผลรวมทั้งหมด |
| | อุทุมพรพิสัย | โคกหล่าม | | 7,740.70 | | 7,740.70 |
| | อุทุมพรพิสัย | ตาเกษ | | 10,214.07 | | 10,214.07 |
| | อุทุมพรพิสัย | แต่ | | 6,489.58 | | 6,489.58 |
| | อุทุมพรพิสัย | ทุ่งไชย | 5,285.37 | 13,036.06 | | 18,321.42 |
| | อุทุมพรพิสัย | ปะอ่าว | 1,036.62 | 15,347.04 | | 16,383.67 |
| | อุทุมพรพิสัย | โพธิ์ชัย | | 13,865.73 | | 13,865.73 |
| | อุทุมพรพิสัย | รังแร้ง | 28.12 | 13,122.09 | | 13,150.21 |
| | อุทุมพรพิสัย | สระกำแพงใหญ่ | | 10,103.05 | | 10,103.05 |
| | อุทุมพรพิสัย | สำโรง | | 13,565.57 | | 13,565.57 |
| | อุทุมพรพิสัย | หนองห้าง | 465.76 | 18,133.22 | | 18,598.98 |
| | อุทุมพรพิสัย | หนองไฮ | 0.63 | 13,924.99 | | 13,925.62 |
| | อุทุมพรพิสัย | หัวช้าง | 17.79 | 10,948.03 | | 10,965.82 |
| | อุทุมพรพิสัย | อิห์ล่า | | 9,772.36 | | 9,772.36 |
| สุรินทร์ | เขวาสินรินทร์ | เขวาสินรินทร์ | 3,657.73 | 18,388.74 | | 22,046.47 |
| | เขวาสินรินทร์ | ตาถูก | 6,559.98 | 21,448.26 | | 28,008.24 |
| | เขวาสินรินทร์ | บ้านแร่ | 26.59 | 18,721.39 | | 18,747.98 |
| | เขวาสินรินทร์ | บึง | 8,512.29 | 17,377.08 | | 25,889.37 |
| | เขวาสินรินทร์ | ปราสาททอง | 2,718.02 | 26,230.60 | | 28,948.62 |
| | จอมพระ | จอมพระ | 4,201.78 | 20,860.18 | | 25,061.95 |
| | จอมพระ | บ้านฝื่อ | 91.06 | 17,362.93 | | 17,453.99 |
| | จอมพระ | บุแกรง | 1,504.65 | 21,033.82 | | 22,538.47 |
| | จอมพระ | เป็นสุข | | 0.00 | | 0.00 |
| | จอมพระ | เมืองสิง | 1,115.28 | | | 1,115.28 |
| | จอมพระ | ลุ่มระวี | 338.77 | 11,029.61 | | 11,368.38 |
| | จอมพระ | หนองสนิท | 30.64 | 15,004.19 | | 15,034.83 |
| | ชุมพลบุรี | กระเบื้อง | 4,790.48 | 35,349.28 | | 40,139.75 |
| | ชุมพลบุรี | ชุมพลบุรี | 21,708.09 | 67,766.20 | | 89,474.29 |
| | ชุมพลบุรี | นาหนองไผ่ | 4,347.38 | 55,426.01 | | 59,773.39 |
| | ชุมพลบุรี | ไพรขลา | 3,602.18 | 49,321.67 | | 52,923.85 |
| | ชุมพลบุรี | เมืองบัว | 12,268.60 | 44,851.38 | | 57,119.98 |
| | ชุมพลบุรี | ยะวีค | 1,541.66 | 34,487.87 | | 36,029.54 |
| | ชุมพลบุรี | ศรีณรงค์ | 8,426.26 | 22,222.96 | | 30,649.22 |
| | ชุมพลบุรี | สระขุด | 9,515.08 | 26,267.21 | | 35,782.29 |
| | ชุมพลบุรี | หนองเรือ | 2,674.29 | 17,001.76 | | 19,676.05 |
| | ท่าตูม | กระโพ | 2,298.66 | 2,805.15 | | 5,103.81 |
| | ท่าตูม | ท่าตูม | 588.04 | 4,291.78 | | 4,879.82 |
| | ท่าตูม | ทุ่งกุลา | 5,852.57 | 59,834.85 | | 65,687.42 |
| | ท่าตูม | บะ | 186.96 | 59.43 | | 246.39 |
| | ท่าตูม | บัวโคก | 0.10 | | | 0.10 |

ที่มาข้อมูล:

-Area-Based (2561): สททช.

-ภาพถ่ายดาวเทียมพื้นที่น้ำท่วมรายเดือน 7 ปี (พ.ศ.2554-2560): GISTDA

-พื้นที่เสี่ยงภัยน้ำท่วมหลากดินโคลนถล่ม 12 ปี (พ.ศ.2549-2561) :สวพ. กรมทรัพยากรน้ำ

พื้นที่เสี่ยงน้ำท่วมและน้ำท่วมหลากเดือนมิถุนายนถึงสิงหาคมสำหรับพื้นที่นอกเขตชลประทานในขอบเขตสำนักงานทรัพยากรน้ำภาค 5

| จังหวัด | อำเภอ | ตำบล | พื้นที่เสี่ยงน้ำท่วมและน้ำท่วมหลาก (ไร่) | | | |
|---------|---------------|-----------|--|-----------|-----|--------------|
| | | | น้อย | ปานกลาง | มาก | ผลรวมทั้งหมด |
| | ท่าตูม | พรมเทพ | 5,024.25 | 37,219.86 | | 42,244.11 |
| | ท่าตูม | โพนครก | 3,500.65 | 40,261.04 | | 43,761.70 |
| | ท่าตูม | หนองบัว | 127.31 | 484.74 | | 612.06 |
| | ท่าตูม | หนองเมธี | 241.05 | | | 241.05 |
| | โนนนารายณ์ | คำผง | 708.63 | | | 708.63 |
| | โนนนารายณ์ | โนน | 30.42 | | | 30.42 |
| | โนนนารายณ์ | ระเวียง | 176.99 | | | 176.99 |
| | โนนนารายณ์ | หนองเทพ | 1,002.18 | | | 1,002.18 |
| | โนนนารายณ์ | หนองหลวง | 1,128.35 | | | 1,128.35 |
| | บัวเชด | จรัส | 0.18 | | | 0.18 |
| | บัวเชด | ตาวัง | 1,641.83 | | | 1,641.83 |
| | บัวเชด | บัวเชด | 1,127.09 | | | 1,127.09 |
| | บัวเชด | สะเดา | 321.66 | | | 321.66 |
| | บัวเชด | สำเภาลูน | 1,167.92 | | | 1,167.92 |
| | บัวเชด | อาโพน | 6.95 | | | 6.95 |
| | ปราสาท | โคกยาง | | 0.05 | | 0.05 |
| | ปราสาท | โชคนาสาม | 93.61 | | | 93.61 |
| | ปราสาท | ตานี | 528.50 | 139.17 | | 667.67 |
| | ปราสาท | ทุ่งมน | 291.68 | 7,834.75 | | 8,126.43 |
| | ปราสาท | บ้านไทร | | 2.00 | | 2.00 |
| | ปราสาท | ประทัดบุ | 0.09 | | | 0.09 |
| | ปราสาท | ปราสาททอง | 12.26 | | | 12.26 |
| | ปราสาท | ปรือ | 45.60 | | | 45.60 |
| | ปราสาท | สมุด | 394.81 | | | 394.81 |
| | พนมดงรัก | โคกกลาง | 16.99 | | | 16.99 |
| | เมืองสุรินทร์ | กาเกาะ | 61.79 | | | 61.79 |
| | เมืองสุรินทร์ | แกใหญ่ | | 14,121.86 | | 14,121.86 |
| | เมืองสุรินทร์ | คอโค | | 832.69 | | 832.69 |
| | เมืองสุรินทร์ | ตระแสง | | 3,158.73 | | 3,158.73 |
| | เมืองสุรินทร์ | ตั้งใจ | 4,296.42 | 11,514.58 | | 15,811.00 |
| | เมืองสุรินทร์ | ตาอ็อง | | 35,991.15 | | 35,991.15 |
| | เมืองสุรินทร์ | ท่าสว่าง | | 8,358.16 | | 8,358.16 |
| | เมืองสุรินทร์ | เทนมีย์ | | 6,361.03 | | 6,361.03 |
| | เมืองสุรินทร์ | นาดี | 922.00 | 37,908.65 | | 38,830.65 |
| | เมืองสุรินทร์ | บุฤาษี | 31.12 | 22,288.77 | | 22,319.89 |
| | เมืองสุรินทร์ | เพี้ยราม | | 132.91 | | 132.91 |
| | เมืองสุรินทร์ | เมืองที่ | 3,239.76 | 30,208.55 | | 33,448.30 |
| | เมืองสุรินทร์ | ราม | 5,615.99 | 24,189.27 | | 29,805.25 |
| | เมืองสุรินทร์ | สลักไถ่ | 1,475.96 | 14,817.07 | | 16,293.03 |

ที่มาข้อมูล:

-Area-Based (2561): สททช.

-ภาพถ่ายดาวเทียมพื้นที่น้ำท่วมรายเดือน 7 ปี (พ.ศ.2554-2560): GISTDA

-พื้นที่เสี่ยงภัยน้ำท่วมหลากดินโคลนถล่ม 12 ปี (พ.ศ.2549-2561) :สวพ. กรมทรัพยากรน้ำ

พื้นที่เสี่ยงน้ำท่วมและน้ำท่วมหลากเดือนมิถุนายนถึงสิงหาคมสำหรับพื้นที่นอกเขตชลประทานในขอบเขตสำนักงานทรัพยากรน้ำภาค 5

| จังหวัด | อำเภอ | ตำบล | พื้นที่เสี่ยงน้ำท่วมและน้ำท่วมหลาก (ไร่) | | | |
|---------|---------------|---------------|--|-----------|-----|--------------|
| | | | น้อย | ปานกลาง | มาก | ผลรวมทั้งหมด |
| | เมืองสุรินทร์ | สวาย | | 6,612.87 | | 6,612.87 |
| | เมืองสุรินทร์ | สำโรง | 2,726.93 | 25,948.28 | | 28,675.21 |
| | เมืองสุรินทร์ | แสงพันซ์ | | 15,485.76 | | 15,485.76 |
| | รัตนบุรี | กุดขาคีม | 2,001.71 | 18,786.26 | | 20,787.97 |
| | รัตนบุรี | แก | 579.11 | 8,257.28 | | 8,836.38 |
| | รัตนบุรี | ดอนแรด | 150.17 | 12,411.16 | | 12,561.33 |
| | รัตนบุรี | ทับใหญ่ | 1,354.57 | 18,293.45 | | 19,648.02 |
| | รัตนบุรี | ธาตุ | | 10,475.05 | | 10,475.05 |
| | รัตนบุรี | น้ำเขียว | 1,901.35 | 13.78 | | 1,915.12 |
| | รัตนบุรี | เปิด | 86.15 | | | 86.15 |
| | รัตนบุรี | ไผ่ | 195.72 | 12,823.57 | | 13,019.28 |
| | รัตนบุรี | ยางสว่าง | 16.12 | 7,642.57 | | 7,658.68 |
| | รัตนบุรี | รัตนบุรี | 1,283.15 | 3,221.66 | | 4,504.81 |
| | รัตนบุรี | หนองบัวทอง | 366.43 | 12,280.34 | | 12,646.77 |
| | ลำดวน | โชคเหนือ | 1,241.81 | 22,065.98 | | 23,307.79 |
| | ลำดวน | ตระเปียงเตี้ย | 387.25 | 16,352.83 | | 16,740.08 |
| | ลำดวน | ตราดม | 1,839.22 | 19,389.89 | | 21,229.11 |
| | ลำดวน | ลำดวน | 405.39 | 28,790.34 | | 29,195.73 |
| | ลำดวน | อุโลก | 208.20 | 27,393.76 | | 27,601.96 |
| | ศรีณรงค์ | แจนแวน | 1,415.58 | 25,489.22 | | 26,904.80 |
| | ศรีณรงค์ | ณรงค์ | 1,313.39 | 183.94 | | 1,497.33 |
| | ศรีณรงค์ | ตรวจ | 912.99 | 23,848.15 | | 24,761.15 |
| | ศรีณรงค์ | ศรีสุข | 1,031.42 | 20,706.50 | | 21,737.93 |
| | ศรีณรงค์ | หนองแวง | 2,085.91 | 13,023.17 | | 15,109.09 |
| | ศีขรภูมิ | กุดหวาย | 973.34 | 16,300.39 | | 17,273.72 |
| | ศีขรภูมิ | ขวาวใหญ่ | 4,992.15 | 21,639.06 | | 26,631.21 |
| | ศีขรภูมิ | คาละแมะ | 2,935.62 | 22,058.18 | | 24,993.80 |
| | ศีขรภูมิ | จารพัด | 13,009.21 | 31,617.32 | | 44,626.53 |
| | ศีขรภูมิ | ช่างปี | 2,751.03 | 32,132.58 | | 34,883.60 |
| | ศีขรภูมิ | ตรมไพร | 5,509.35 | 29,379.35 | | 34,888.70 |
| | ศีขรภูมิ | ตรีม | 13,508.67 | 31,836.73 | | 45,345.40 |
| | ศีขรภูมิ | แตล | 4,273.70 | 38,888.12 | | 43,161.82 |
| | ศีขรภูมิ | นารุ่ง | 5,869.20 | 19,200.31 | | 25,069.51 |
| | ศีขรภูมิ | ผักไหม | 375.70 | 18,900.52 | | 19,276.23 |
| | ศีขรภูมิ | ยาง | 1,475.53 | 11,793.39 | | 13,268.92 |
| | ศีขรภูมิ | ระแงง | 6,216.83 | 21,240.19 | | 27,457.02 |
| | ศีขรภูมิ | หนองขวาว | 7,885.74 | 24,722.31 | | 32,608.04 |
| | ศีขรภูมิ | หนองบัว | 709.23 | 26,705.65 | | 27,414.88 |
| | ศีขรภูมิ | หนองเหล็ก | 6,373.38 | 37,506.04 | | 43,879.42 |

ที่มาข้อมูล:

-Area-Based (2561): สททช.

-ภาพถ่ายดาวเทียมพื้นที่น้ำท่วมรายเดือน 7 ปี (พ.ศ.2554-2560): GISTDA

-พื้นที่เสี่ยงภัยน้ำท่วมหลากดินโคลนถล่ม 12 ปี (พ.ศ.2549-2561) :สทพ. กรมทรัพยากรน้ำ

พื้นที่เสี่ยงน้ำท่วมและน้ำท่วมหลากเดือนมิถุนายนถึงสิงหาคมสำหรับพื้นที่นอกเขตชลประทานในขอบเขตสำนักงานทรัพยากรน้ำภาค 5

| จังหวัด | อำเภอ | ตำบล | พื้นที่เสี่ยงน้ำท่วมและน้ำท่วมหลาก (ไร่) | | | |
|---------|--------------------|-------------|--|--------------|-----|--------------|
| | | | น้อย | ปานกลาง | มาก | ผลรวมทั้งหมด |
| | สนม | โพนโก | 296.55 | | | 296.55 |
| | สนม | หัวงัว | 521.69 | | | 521.69 |
| | สังขะ | กระเทียม | 2,265.65 | 16,531.02 | | 18,796.67 |
| | สังขะ | ขอนแก่น | 921.40 | | | 921.40 |
| | สังขะ | ตาคง | 1,077.36 | 46.72 | | 1,124.08 |
| | สังขะ | ทับทัน | 1,487.50 | 15,753.70 | | 17,241.20 |
| | สังขะ | บ้านขบ | 171.31 | | | 171.31 |
| | สังขะ | พระแก้ว | 160.17 | | | 160.17 |
| | สังขะ | สะกาด | 253.85 | 5,802.11 | | 6,055.96 |
| | สังขะ | สังขะ | 185.37 | | | 185.37 |
| | ลำโรงทับ | กระออม | 943.39 | 2.28 | | 945.66 |
| | ลำโรงทับ | เกาะแก้ว | 2,915.66 | 10,347.73 | | 13,263.39 |
| | ลำโรงทับ | ประดู่ | 2,327.93 | 8,687.87 | | 11,015.80 |
| | ลำโรงทับ | ศรีสุข | 1,222.20 | 13,194.25 | | 14,416.45 |
| | ลำโรงทับ | สะโน | 2,645.16 | 4.96 | | 2,650.11 |
| | ลำโรงทับ | ลำโรงทับ | 2,957.70 | 16,155.01 | | 19,112.70 |
| | ลำโรงทับ | เสม็จ | 2,884.42 | 9,158.13 | | 12,042.55 |
| | ลำโรงทับ | หนองไผ่ล้อม | 7,504.76 | 16,369.67 | | 23,874.43 |
| | ลำโรงทับ | หนองฮะ | 2,519.75 | 15,593.50 | | 18,113.25 |
| | ลำโรงทับ | หมื่นศรี | 3,765.46 | 15,580.31 | | 19,345.77 |
| | ผลรวมทั้งหมด (ไร่) | | 1,433,445.58 | 7,760,321.99 | | 9,193,767.57 |

ที่มาข้อมูล:

-Area-Based (2561): สทนช.

-ภาพถ่ายดาวเทียมพื้นที่น้ำท่วมรายเดือน 7 ปี (พ.ศ.2554-2560): GISTDA

-พื้นที่เสี่ยงภัยน้ำท่วมหลากดินโคลนถล่ม 12 ปี (พ.ศ.2549-2561) :สวพ. กรมทรัพยากรน้ำ

ภาคผนวก 2

พื้นที่เสี่ยงน้ำท่วม และน้ำท่วมหลากเดือนกันยายน - ธันวาคม
สำหรับพื้นที่นอกเขตชลประทาน
ในขอบเขตสำนักงานทรัพยากรน้ำภาค 5

พื้นที่เสี่ยงน้ำท่วมและน้ำท่วมหลากเดือนกันยายนถึงธันวาคมสำหรับพื้นที่นอกเขตชลประทานในขอบเขตสำนักงานทรัพยากรน้ำภาค 5

| จังหวัด | อำเภอ | ตำบล | พื้นที่เสี่ยงน้ำท่วมและน้ำท่วมหลาก (ไร่) | | | | |
|------------|-------------|-------------|--|-----------|-----------|--------------|-----------|
| | | | น้อย | ปานกลาง | มาก | ผลรวมทั้งหมด | |
| นครราชสีมา | แก่งสนามนาง | แก่งสนามนาง | 541.64 | 932.02 | | 1,473.66 | |
| | | โนนสำราญ | 3,202.38 | 18,036.73 | | 21,239.10 | |
| | | บึงพะไล | 231.13 | | | 231.13 | |
| | | | บึงสำโรง | 5,141.75 | 14,284.12 | | 19,425.86 |
| | | | สีสุก | 2,635.12 | 4,022.41 | | 6,657.52 |
| | | ขามทะเลสอ | ขามทะเลสอ | 450.70 | | | 450.70 |
| | | | บึงอ้อ | 2,374.27 | | | 2,374.27 |
| | | | โป่งแดง | 605.65 | | | 605.65 |
| | | | พินดุง | 4,675.81 | | | 4,675.81 |
| | | | หนองสรวง | 1,441.77 | 1.93 | | 1,443.70 |
| | | ขามสะแกแสง | ขามสะแกแสง | 50.32 | 40,202.34 | | 40,252.66 |
| | | | ชีวิ๊ก | | 25,198.69 | | 25,198.69 |
| | | | โนนเมือง | 51.04 | 15,626.01 | | 15,677.05 |
| | | | พะงาด | 54.18 | 17,858.61 | | 17,912.80 |
| | | | เมืองเกษตร | | 6,618.51 | | 6,618.51 |
| | | | เมืองนาท | | 23,580.15 | | 23,580.15 |
| | | | หนองหัวพาน | | 17,569.99 | | 17,569.99 |
| | | คง | ขามสมบูรณ์ | 78.12 | 21,838.45 | | 21,916.57 |
| | | | คูขาด | 225.74 | 45,342.48 | | 45,568.21 |
| | | | ดอนใหญ่ | 30.77 | 15,657.12 | | 15,687.89 |
| | | | ตาจั่น | 2,641.33 | 35,450.09 | | 38,091.42 |
| | | | เทพาลัย | 1,444.58 | 29,804.15 | | 31,248.73 |
| | | | โนนเต็ง | | 11,664.04 | | 11,664.04 |
| | | | บ้านปรางค์ | 68.43 | | | 68.43 |
| | | | เมืองคง | 28.64 | 25,500.52 | | 25,529.16 |
| | | | หนองมะนาว | | 21,893.28 | | 21,893.28 |
| | | ครบุรี | ครบุรี | 114.99 | | | 114.99 |
| | | จรเข้หิน | 15.91 | | | 15.91 | |
| | | เฉลียง | 16.29 | | | 16.29 | |
| | | แซะ | 403.71 | | | 403.71 | |
| | | ตะแบกบาน | 92.92 | | | 92.92 | |
| | | บ้านใหม่ | 26.47 | | | 26.47 | |
| | | มาบตะโกเอน | 62.78 | | | 62.78 | |
| | | อรพิมพ์ | 1,003.83 | | | 1,003.83 | |
| | จักราช | จักราช | 580.95 | | | 580.95 | |
| | | ทองกลาง | 4,618.89 | 7,484.49 | | 12,103.38 | |
| | | ศรีละกอ | 2,364.06 | | | 2,364.06 | |
| | | สีสุก | 1,543.02 | | | 1,543.02 | |

ที่มาข้อมูล:

-Area-Based (2561): สทนช.

-ภาพถ่ายดาวเทียมพื้นที่น้ำท่วมรายเดือน 7 ปี (พ.ศ.2554-2560): GISTDA

-พื้นที่เสี่ยงภัยน้ำท่วมหลากดินโคลนถล่ม 12 ปี (พ.ศ.2549-2561) :สวพ. กรมทรัพยากรน้ำ

พื้นที่เสี่ยงน้ำท่วมและน้ำท่วมหลากเดือนกันยายนถึงธันวาคมสำหรับพื้นที่นอกเขตชลประทานในขอบเขตสำนักงานทรัพยากรน้ำภาค 5

| จังหวัด | อำเภอ | ตำบล | พื้นที่เสี่ยงน้ำท่วมและน้ำท่วมหลาก (ไร่) | | | |
|---------|-----------------|----------------|--|-----------|-----|--------------|
| | | | น้อย | ปานกลาง | มาก | ผลรวมทั้งหมด |
| | | หนองขาม | 182.40 | | | 182.40 |
| | | หนองพลวง | 3,914.54 | 8,547.53 | | 12,462.07 |
| | | หินโคน | 8.59 | | | 8.59 |
| | เฉลิมพระเกียรติ | ช้างทอง | 1,523.70 | 8,413.85 | | 9,937.55 |
| | | ท่าช้าง | 1,225.94 | 6,567.29 | | 7,793.22 |
| | | พระพุทธ | 1,208.24 | 5,849.38 | | 7,057.62 |
| | | หนองงูเห่าล้อม | 648.71 | 5,661.65 | | 6,310.36 |
| | | หนองยาง | 4,692.08 | 7,646.44 | | 12,338.53 |
| | ชุมพวง | ชุมพวง | 4,153.41 | 5,461.96 | | 9,615.37 |
| | | ตลาดไทร | 1,575.15 | 2,794.94 | | 4,370.08 |
| | | ท่าลาด | 3,238.83 | 12,012.24 | | 15,251.07 |
| | | โนนตูม | 2,705.96 | 5,175.67 | | 7,881.63 |
| | | โนนยอ | 4,291.64 | 6,716.41 | | 11,008.05 |
| | | ประสุข | 6,901.98 | 22,800.45 | | 29,702.42 |
| | | สาหร่าย | 1,354.36 | 6,600.58 | | 7,954.94 |
| | | หนองหลัก | 3,556.80 | 11,597.44 | | 15,154.24 |
| | โชคชัย | กระโทก | 132.20 | 138.50 | | 270.70 |
| | | โชคชัย | 698.42 | 2,800.98 | | 3,499.40 |
| | | ด่านเกวียน | 1,449.88 | 1,796.00 | | 3,245.89 |
| | | ท่าจะหลุง | 5,799.84 | 5,841.73 | | 11,641.56 |
| | | ท่าเยี่ยม | 1,885.96 | | | 1,885.96 |
| | | ท่าลาดขาว | 257.63 | | | 257.63 |
| | | ท่าอ่าง | 1,156.23 | 1,891.67 | | 3,047.89 |
| | | ทุ่งอรุณ | 1,875.50 | | | 1,875.50 |
| | | พลับพลา | 1,406.78 | 404.64 | | 1,811.41 |
| | | ละลมใหม่พัฒนา | 959.26 | 20.32 | | 979.57 |
| | ด่านขุนทด | กุดพิมาน | 12,731.92 | 37,037.05 | | 49,768.97 |
| | | ด่านขุนทด | 7,955.72 | 32,453.04 | | 40,408.76 |
| | | ด่านนอก | 3,183.19 | 16,506.69 | | 19,689.88 |
| | | ด่านใน | 2,651.57 | 19,906.83 | | 22,558.41 |
| | | ตะเคียน | 2,423.37 | 63,463.99 | | 65,887.36 |
| | | โนนเมืองพัฒนา | 892.50 | 28,162.37 | | 29,054.87 |
| | | บ้านเก่า | 3,717.59 | 48,233.68 | | 51,951.27 |
| | | บ้านแปรง | 381.54 | 18,288.12 | | 18,669.66 |
| | | พันชนะ | 3,366.11 | 45,241.29 | | 48,607.40 |
| | | สระจรเข้ | 6,263.64 | 48,133.08 | | 54,396.72 |
| | | หนองกรด | 1,104.62 | 58,415.38 | | 59,520.00 |
| | | หนองไทร | 398.45 | 22,618.02 | | 23,016.47 |

ที่มาข้อมูล:

-Area-Based (2561): สททช.

-ภาพถ่ายดาวเทียมพื้นที่น้ำท่วมรายเดือน 7 ปี (พ.ศ.2554-2560): GISTDA

-พื้นที่เสี่ยงภัยน้ำท่วมหลากดินโคลนถล่ม 12 ปี (พ.ศ.2549-2561) :สวพ. กรมทรัพยากรน้ำ

พื้นที่เสี่ยงน้ำท่วมและน้ำท่วมหลากเดือนกันยายนถึงธันวาคมสำหรับพื้นที่นอกเขตชลประทานในขอบเขตสำนักงานทรัพยากรน้ำภาค 5

| จังหวัด | อำเภอ | ตำบล | พื้นที่เสี่ยงน้ำท่วมและน้ำท่วมหลาก (ไร่) | | | |
|---------|-----------|----------------|--|-----------|-----|--------------|
| | | | น้อย | ปานกลาง | มาก | ผลรวมทั้งหมด |
| | | หนองบัวตะเกียด | 6,014.30 | 38,504.77 | | 44,519.07 |
| | | หนองบัวละคร | 3,951.93 | 21,061.68 | | 25,013.62 |
| | | ห้วยบง | 58.28 | 26,551.18 | | 26,609.47 |
| | | หินดาด | 2,128.14 | 56,237.88 | | 58,366.01 |
| | เทพารักษ์ | วังยายทอง | 209.69 | | | 209.69 |
| | | สำนักตะคร้อ | 1,775.14 | 36,892.07 | | 38,667.21 |
| | | หนองแวง | 1,241.30 | 34,528.74 | | 35,770.03 |
| | โนนแดง | ดอนยาวใหญ่ | 3,268.26 | 9,898.92 | | 13,167.18 |
| | | โนนแดง | 6,153.38 | 13,502.61 | | 19,655.99 |
| | | โนนตาเถร | 238.89 | 13,895.40 | | 14,134.29 |
| | | วังหิน | 2,377.22 | 18,399.11 | | 20,776.33 |
| | | สำพะเนียง | 7,105.68 | 19,185.46 | | 26,291.15 |
| | โนนไทย | กำแพง | 15,257.80 | 27,960.31 | | 43,218.11 |
| | | ค่างพลู | 12,450.62 | 38,424.77 | | 50,875.39 |
| | | ด่านจาก | 6,801.84 | 25,089.62 | | 31,891.46 |
| | | ถนนโพธิ์ | 675.45 | 16,976.82 | | 17,652.27 |
| | | โนนไทย | 1,383.79 | 34,274.72 | | 35,658.51 |
| | | บัลลังก์ | 3,146.81 | 24,954.82 | | 28,101.63 |
| | | บ้านวัง | 6,209.96 | 19,321.32 | | 25,531.28 |
| | | มะค่า | 466.30 | 27,399.66 | | 27,865.96 |
| | | สายออ | 548.72 | 11,304.00 | | 11,852.73 |
| | | สำโรง | 9,200.05 | 24,084.05 | | 33,284.10 |
| | โนนสูง | ขามเฒ่า | 55.44 | 19,358.69 | | 19,414.13 |
| | | จันอัด | 1,833.28 | 18,669.73 | | 20,503.01 |
| | | ดอนชมพู | 3,857.84 | 18,542.38 | | 22,400.22 |
| | | ดอนหวาย | 337.07 | 4,243.36 | | 4,580.42 |
| | | ด่านคล้า | 1,875.85 | 13,072.73 | | 14,948.58 |
| | | โตนด | 2,327.80 | 11,475.35 | | 13,803.14 |
| | | ธารปราสาท | 1,250.09 | 11,012.41 | | 12,262.50 |
| | | โนนสูง | 65.99 | 367.20 | | 433.19 |
| | | บึง | 7,319.38 | 19,734.10 | | 27,053.48 |
| | | พลสงคราม | 1,087.65 | 31,925.94 | | 33,013.59 |
| | | มะค่า | 1,902.22 | 37,009.58 | | 38,911.80 |
| | | เมืองปราสาท | 3,095.52 | 29,845.22 | | 32,940.75 |
| | | ลำคองษ์ | 4,738.90 | 27,349.71 | | 32,088.61 |
| | | ลำมูล | 3,643.52 | 14,447.50 | | 18,091.02 |
| | | หลุมข้าว | 3,992.37 | 46,738.68 | | 50,731.04 |
| | | ใหม่ | 4,515.24 | 17,848.39 | | 22,363.63 |

ที่มาข้อมูล:

-Area-Based (2561): สททช.

-ภาพถ่ายดาวเทียมพื้นที่น้ำท่วมรายเดือน 7 ปี (พ.ศ.2554-2560): GISTDA

-พื้นที่เสี่ยงภัยน้ำท่วมหลากดินโคลนถล่ม 12 ปี (พ.ศ.2549-2561) :สวพ. กรมทรัพยากรน้ำ

พื้นที่เสี่ยงน้ำท่วมและน้ำท่วมหลากเดือนกันยายนถึงธันวาคมสำหรับพื้นที่นอกเขตชลประทานในขอบเขตสำนักงานทรัพยากรน้ำภาค 5

| จังหวัด | อำเภอ | ตำบล | พื้นที่เสี่ยงน้ำท่วมและน้ำท่วมหลาก (ไร่) | | | |
|---------|-------------|--------------|--|-----------|-----|--------------|
| | | | น้อย | ปานกลาง | มาก | ผลรวมทั้งหมด |
| | บัวลาย | บัวลาย | | 7,830.52 | | 7,830.52 |
| | | เมืองพะไล | | 10,966.43 | | 10,966.43 |
| | | หนองหว่า | | 3,335.91 | | 3,335.91 |
| | บัวใหญ่ | กุดจอก | 16.36 | 0.35 | | 16.71 |
| | | ขุนทอง | 120.81 | 10,592.05 | | 10,712.86 |
| | | ดอนตะหนิน | 506.49 | 0.12 | | 506.61 |
| | | โนนทองกลาง | 52.44 | | | 52.44 |
| | | บัวใหญ่ | 71.36 | | | 71.36 |
| | | เสมาใหญ่ | 459.11 | | | 459.11 |
| | บ้านเหลื่อม | โคกกระเบื้อง | 28.69 | 1,078.46 | | 1,107.15 |
| | | ช่อระกา | 586.42 | 1,622.56 | | 2,208.98 |
| | | บ้านเหลื่อม | 6,471.76 | 8,568.61 | | 15,040.37 |
| | | วังโพธิ์ | 1,763.65 | 6,374.73 | | 8,138.38 |
| | ประทาย | กระทุ่มราย | 349.65 | 32,995.80 | | 33,345.46 |
| | | โคกกลาง | 5,057.34 | 22,666.75 | | 27,724.09 |
| | | ดอนมัน | 6,799.20 | 17,286.74 | | 24,085.94 |
| | | ตลาดไทร | 4,649.43 | 18,640.26 | | 23,289.69 |
| | | ทุ่งสว่าง | 3,224.53 | 12,294.77 | | 15,519.30 |
| | | นางรำ | 3,337.30 | 15,624.15 | | 18,961.44 |
| | | โนนเพ็ด | 1,804.44 | 13,583.37 | | 15,387.82 |
| | | ประทาย | 800.15 | 9,555.46 | | 10,355.61 |
| | | เมืองโดน | 835.96 | 20,636.56 | | 21,472.52 |
| | | วังไม้แดง | 108.78 | 2,990.01 | | 3,098.79 |
| | | หนองค่าย | 108.76 | 13,986.34 | | 14,095.10 |
| | | หนองพลวง | 31.80 | 18,373.44 | | 18,405.24 |
| | | หันห้วยทราย | 98.97 | 26,447.73 | | 26,546.70 |
| | ปักธงชัย | เกษมทรัพย์ | 1,515.78 | | | 1,515.78 |
| | | โคกไทย | 3,908.76 | | | 3,908.76 |
| | | จิว | 669.01 | | | 669.01 |
| | | ดอน | 3,381.17 | | | 3,381.17 |
| | | ตะขบ | 523.53 | | | 523.53 |
| | | ตะคุ | 2,123.67 | | | 2,123.67 |
| | | ตุม | 277.04 | | | 277.04 |
| | | ธงชัยเหนือ | 2,038.98 | | | 2,038.98 |
| | | นกออก | 1,102.49 | | | 1,102.49 |
| | | บ่อปลาทอง | 967.18 | | | 967.18 |
| | | ภูหลวง | 186.05 | | | 186.05 |
| | | เมืองปัก | 911.56 | | | 911.56 |

ที่มาข้อมูล:

-Area-Based (2561): สทนช.

-ภาพถ่ายดาวเทียมพื้นที่น้ำท่วมรายเดือน 7 ปี (พ.ศ.2554-2560): GISTDA

-พื้นที่เสี่ยงภัยน้ำท่วมหลากดินโคลนถล่ม 12 ปี (พ.ศ.2549-2561) :สวพ. กรมทรัพยากรน้ำ

พื้นที่เสี่ยงน้ำท่วมและน้ำท่วมหลากเดือนกันยายนถึงธันวาคมสำหรับพื้นที่นอกเขตชลประทานในขอบเขตสำนักงานทรัพยากรน้ำภาค 5

| จังหวัด | อำเภอ | ตำบล | พื้นที่เสี่ยงน้ำท่วมและน้ำท่วมหลาก (ไร่) | | | |
|---------|-----------------|----------------|--|-----------|-----|--------------|
| | | | น้อย | ปานกลาง | มาก | ผลรวมทั้งหมด |
| | | สะแกราช | 1,547.21 | | | 1,547.21 |
| | | ลำโรง | 3,444.97 | | | 3,444.97 |
| | | สุขเกษม | 281.16 | | | 281.16 |
| | ปากช่อง | จันทัก | 289.51 | | | 289.51 |
| | พระทองคำ | พังเทียม | 2,593.90 | 35,802.35 | | 38,396.25 |
| | | มาบกราด | | 0.23 | | 0.23 |
| | | สระพระ | 152.96 | 21,084.36 | | 21,237.32 |
| | | หนองหอย | 12.42 | 183.07 | | 195.49 |
| | พิมาย | กระซอน | 1,437.75 | 1,821.70 | | 3,259.45 |
| | | กระเบื้องใหญ่ | 267.06 | 1,872.98 | | 2,140.04 |
| | | ชีวาน | 677.15 | 750.64 | | 1,427.79 |
| | | ดงใหญ่ | 547.53 | 1,353.42 | | 1,900.95 |
| | | ธารละหลอด | 4,377.07 | 20,644.11 | | 25,021.18 |
| | | นิคมสร้างตนเอง | 0.17 | | | 0.17 |
| | | ในเมือง | 2,396.10 | 4,349.43 | | 6,745.53 |
| | | โบสถ์ | 10,925.78 | 27,434.90 | | 38,360.68 |
| | | รังกาใหญ่ | 3,647.38 | 4,786.65 | | 8,434.03 |
| | | สัมฤทธิ์ | 7,475.61 | 19,768.58 | | 27,244.19 |
| | | หนองระเวียง | 2,064.05 | 6,157.38 | | 8,221.43 |
| | เมืองนครราชสีมา | โคกกรวด | 1,685.11 | | | 1,685.11 |
| | | โคกสูง | 4,294.07 | 21,535.90 | | 25,829.97 |
| | | จอหอ | 946.64 | 3,235.09 | | 4,181.73 |
| | | ไชยมงคล | 1,219.77 | | | 1,219.77 |
| | | ตลาด | 42.74 | 661.24 | | 703.98 |
| | | บ้านโพธิ์ | 724.50 | 4,055.57 | | 4,780.07 |
| | | ปรุใหญ่ | 64.23 | | | 64.23 |
| | | พลกรัง | 440.55 | 2,755.81 | | 3,196.36 |
| | | พะเนา | 29.42 | 1,023.18 | | 1,052.59 |
| | | พุดซา | 2,209.89 | 13,539.47 | | 15,749.37 |
| | | โพธิ์กลาง | 421.71 | 712.67 | | 1,134.37 |
| | | มะเร็ง | | 922.94 | | 922.94 |
| | | สีมัม | 129.29 | 161.80 | | 291.09 |
| | | สุรนารี | 745.71 | 294.04 | | 1,039.75 |
| | | หนองไข่น้ำ | 2,303.02 | 15,430.75 | | 17,733.77 |
| | | หนองจะบก | 116.19 | | | 116.19 |
| | | หนองบัวศาลา | 1,536.81 | 6,580.62 | | 8,117.43 |
| | | หนองระเวียง | 825.34 | 10,012.19 | | 10,837.53 |
| | | หัวทะเล | 44.42 | 1,344.25 | | 1,388.67 |

ที่มาข้อมูล:

-Area-Based (2561): สทนช.

-ภาพถ่ายดาวเทียมพื้นที่น้ำท่วมรายเดือน 7 ปี (พ.ศ.2554-2560): GISTDA

-พื้นที่เสี่ยงภัยน้ำท่วมหลากดินโคลนถล่ม 12 ปี (พ.ศ.2549-2561) :สวพ. กรมทรัพยากรน้ำ

พื้นที่เสี่ยงน้ำท่วมและน้ำท่วมหลากเดือนกันยายนถึงธันวาคมสำหรับพื้นที่นอกเขตชลประทานในขอบเขตสำนักงานทรัพยากรน้ำภาค 5

| จังหวัด | อำเภอ | ตำบล | พื้นที่เสี่ยงน้ำท่วมและน้ำท่วมหลาก (ไร่) | | | |
|---------|-------------|--------------|--|-----------|-----|--------------|
| | | | น้อย | ปานกลาง | มาก | ผลรวมทั้งหมด |
| | เมืองยาง | กระเบื้องนอก | 11,552.03 | 28,291.44 | | 39,843.48 |
| | | โนนอุดม | 8,706.17 | 33,251.74 | | 41,957.91 |
| | | เมืองยาง | 12,013.66 | 41,936.01 | | 53,949.67 |
| | | สะพานปลาค้าว | 9,535.94 | 28,744.81 | | 38,280.75 |
| | ลำทะเมนชัย | ขุย | 8,079.10 | 7,990.73 | | 16,069.83 |
| | | ช่องแมว | 119.60 | | | 119.60 |
| | | บ้านยาง | 413.16 | | | 413.16 |
| | | ไพล | 131.40 | 515.46 | | 646.86 |
| | วังน้ำเขียว | อุดมทรัพย์ | 929.99 | | | 929.99 |
| | สีคิ้ว | กฤษณา | 316.11 | | | 316.11 |
| | | กุดน้อย | 995.34 | | | 995.34 |
| | | คลองไผ่ | 3.88 | | | 3.88 |
| | | บ้านหัน | 1,174.83 | | | 1,174.83 |
| | | มิตรภาพ | 4.16 | | | 4.16 |
| | | วังโรงใหญ่ | 835.22 | 5,518.15 | | 6,353.37 |
| | | สีคิ้ว | 205.71 | | | 205.71 |
| | | หนองน้ำใส | 42.93 | | | 42.93 |
| | | หนองบัวน้อย | 1,847.60 | 242.51 | | 2,090.10 |
| | | หนองหญ้าขาว | 175.21 | | | 175.21 |
| | สีดา | โนนประดู่ | 3,304.01 | 22,278.79 | | 25,582.80 |
| | | โพนทอง | 333.17 | 13,820.68 | | 14,153.85 |
| | | สามเมือง | | 16,424.48 | | 16,424.48 |
| | | สีดา | 59.22 | 12,930.50 | | 12,989.72 |
| | | หนองตาดใหญ่ | | 22,587.98 | | 22,587.98 |
| | สูงเนิน | นากลาง | 1,506.27 | | | 1,506.27 |
| | | โนนคำ | 413.38 | 0.24 | | 413.62 |
| | | บุงชีเหล็ก | 227.38 | | | 227.38 |
| | | มะเกลือเก่า | 263.52 | | | 263.52 |
| | | มะเกลือใหม่ | 29.76 | | | 29.76 |
| | | สูงเนิน | 598.00 | | | 598.00 |
| | | เสมา | 359.37 | 1.20 | | 360.56 |
| | | หนองตะไค้ | 2,879.43 | | | 2,879.43 |
| | เสิงสาง | กุดโบสถ์ | 875.71 | | | 875.71 |
| | | โนนสมบูรณ์ | 279.03 | | | 279.03 |
| | | บ้านราษฎร์ | 25.80 | | | 25.80 |
| | | สระตะเคียน | 189.59 | | | 189.59 |
| | | เสิงสาง | 121.69 | | | 121.69 |
| | หนองบุญมาก | ลุงเขว้า | 416.51 | | | 416.51 |

ที่มาข้อมูล:

-Area-Based (2561): สทนช.

-ภาพถ่ายดาวเทียมพื้นที่น้ำท่วมรายเดือน 7 ปี (พ.ศ.2554-2560): GISTDA

-พื้นที่เสี่ยงภัยน้ำท่วมหลากดินโคลนถล่ม 12 ปี (พ.ศ.2549-2561) :สวพ. กรมทรัพยากรน้ำ

พื้นที่เสี่ยงน้ำท่วมและน้ำท่วมหลากเดือนกันยายนถึงธันวาคมสำหรับพื้นที่นอกเขตชลประทานในขอบเขตสำนักงานทรัพยากรน้ำภาค 5

| จังหวัด | อำเภอ | ตำบล | พื้นที่เสี่ยงน้ำท่วมและน้ำท่วมหลาก (ไร่) | | | |
|-----------|-----------------|--------------|--|-----------|-----|--------------|
| | | | น้อย | ปานกลาง | มาก | ผลรวมทั้งหมด |
| | | สารภี | 1,174.92 | | | 1,174.92 |
| | | หนองไม้ไผ่ | 17.34 | | | 17.34 |
| | | หนองหัวแรต | 414.34 | | | 414.34 |
| | | แหลมทอง | 251.65 | | | 251.65 |
| | ห้วยแกลง | กกรถ | 2,141.31 | 0.00 | | 2,141.31 |
| | | จัว | 1,796.84 | 3,960.28 | | 5,757.13 |
| | | หลุ่งตะเคียน | 2,265.07 | 3,187.23 | | 5,452.30 |
| | | ห้วยแคน | 48.75 | | | 48.75 |
| | | ห้วยแกลง | 118.62 | | | 118.62 |
| | | หินดาด | 8.45 | | | 8.45 |
| บุรีรัมย์ | กระสัง | กระสัง | 2,368.86 | 28,379.01 | | 30,747.87 |
| | | กันทรารมย์ | 3,746.52 | 28,603.43 | | 32,349.95 |
| | | ชุมแสง | 1,329.63 | 10,172.82 | | 11,502.45 |
| | | บ้านปรือ | 3,749.85 | 22,744.15 | | 26,494.00 |
| | | เมืองไผ่ | 797.25 | 21,332.91 | | 22,130.16 |
| | | ลำดวน | 1,411.02 | 20,221.43 | | 21,632.45 |
| | | ศรีภูมิ | 2,089.20 | 15,511.95 | | 17,601.15 |
| | | สองชั้น | 340.69 | 35,988.57 | | 36,329.26 |
| | | สูงเนิน | 3,147.81 | 35,251.78 | | 38,399.59 |
| | | หนองเต็ง | 3,884.33 | 25,592.53 | | 29,476.86 |
| | | ห้วยสำราญ | 298.25 | 32,627.71 | | 32,925.96 |
| | คูเมือง | บ้านแพ | 1,588.12 | 5,997.82 | | 7,585.94 |
| | | ปะเคียบ | 12,652.43 | 32,600.37 | | 45,252.79 |
| | | หนองขमार | 180.29 | 889.71 | | 1,070.00 |
| | แคนดง | แคนดง | 6,011.37 | 12,364.60 | | 18,375.97 |
| | | ดงพลอง | 1,524.75 | 6,350.86 | | 7,875.61 |
| | | สระบัว | 3,920.08 | 15,867.48 | | 19,787.57 |
| | | หัวฝาย | 806.12 | 1,193.50 | | 1,999.62 |
| | เฉลิมพระเกียรติ | เจริญสุข | 4,115.69 | | | 4,115.69 |
| | | ตาเป๊ก | 1,208.73 | | | 1,208.73 |
| | | ถาวร | 1,124.15 | | | 1,124.15 |
| | | ยายแยมวัฒนา | 598.17 | | | 598.17 |
| | | อีสานเขต | 4,142.37 | 3,955.73 | | 8,098.11 |
| | ชำนิ | โคกสนวน | 2,909.10 | 4,255.46 | | 7,164.56 |
| | | ช่อผกา | 4,857.59 | | | 4,857.59 |
| | | ชำนิ | 5,271.37 | | | 5,271.37 |
| | | เมืองยาง | 6,974.38 | 6,060.06 | | 13,034.45 |
| | | ละลวด | 1,920.06 | | | 1,920.06 |

ที่มาข้อมูล:

-Area-Based (2561): สททช.

-ภาพถ่ายดาวเทียมพื้นที่น้ำท่วมรายเดือน 7 ปี (พ.ศ.2554-2560): GISTDA

-พื้นที่เสี่ยงภัยน้ำท่วมหลากดินโคลนถล่ม 12 ปี (พ.ศ.2549-2561) :สวท. กรมทรัพยากรน้ำ

พื้นที่เสี่ยงน้ำท่วมและน้ำท่วมหลากเดือนกันยายนถึงธันวาคมสำหรับพื้นที่นอกเขตชลประทานในขอบเขตสำนักงานทรัพยากรน้ำภาค 5

| จังหวัด | อำเภอ | ตำบล | พื้นที่เสี่ยงน้ำท่วมและน้ำท่วมหลาก (ไร่) | | | |
|---------|-----------------|--------------|--|-----------|-----|--------------|
| | | | น้อย | ปานกลาง | มาก | ผลรวมทั้งหมด |
| | | หนองปล่อง | 5,448.14 | | | 5,448.14 |
| | นางรอง | ก้านเหลือง | 1,760.67 | | | 1,760.67 |
| | | ชุมแสง | 1,353.10 | | | 1,353.10 |
| | | ถนนหัก | 1,730.77 | | | 1,730.77 |
| | | ทรัพย์พระยา | 1,541.27 | | | 1,541.27 |
| | | ทุ่งแสงทอง | 1,938.39 | | | 1,938.39 |
| | | นางรอง | 2,797.59 | | | 2,797.59 |
| | | บ้านสิงห์ | 2,696.02 | | | 2,696.02 |
| | | ลำไทรโยง | 1,794.24 | | | 1,794.24 |
| | | สะเดา | 3,477.78 | | | 3,477.78 |
| | | หนองกง | 2,906.54 | | | 2,906.54 |
| | | หนองไทร | 1,259.84 | | | 1,259.84 |
| | | หนองโบสถ์ | 1,458.37 | | | 1,458.37 |
| | | หนองยายพิมพ์ | 2,623.37 | | | 2,623.37 |
| | | หนองโสน | 1,630.04 | 21,569.30 | | 23,199.34 |
| | | หัวถนน | 198.03 | | | 198.03 |
| | นาโพธิ์ | ดอนกอก | 30.78 | 20,537.90 | | 20,568.68 |
| | | นาโพธิ์ | 21.99 | 23,966.38 | | 23,988.37 |
| | | บ้านคู | | 25,439.73 | | 25,439.73 |
| | | บ้านคู | 39.73 | 15,172.44 | | 15,212.16 |
| | | ศรีสว่าง | 64.88 | 16,236.49 | | 16,301.37 |
| | โนนสุวรรณ | โกรกแก้ว | 275.69 | | | 275.69 |
| | | ดงอีจาน | 38.79 | | | 38.79 |
| | | ทุ่งจันทัน | 689.59 | | | 689.59 |
| | | โนนสุวรรณ | 306.81 | | | 306.81 |
| | บ้านกรวด | เขาดินเหนือ | 1,873.65 | | | 1,873.65 |
| | | โนนเจริญ | 937.78 | | | 937.78 |
| | | บ้านกรวด | 810.07 | | | 810.07 |
| | | บึงเจริญ | 82.11 | | | 82.11 |
| | | สายตะกู | 286.28 | | | 286.28 |
| | | หินลาด | 1,242.53 | | | 1,242.53 |
| | บ้านด่าน | โนนขวาง | 197.01 | | | 197.01 |
| | | บ้านด่าน | 450.11 | | | 450.11 |
| | | ปราสาท | 297.05 | 33.21 | | 330.26 |
| | | วังเหนือ | 298.60 | | | 298.60 |
| | บ้านใหม่ไชยพจน์ | กุ้งสวนแตง | 5,692.65 | 12,731.84 | | 18,424.49 |
| | | แดงใหญ่ | 34.84 | 17,557.49 | | 17,592.32 |
| | | ทองหลาง | 313.61 | 18,359.90 | | 18,673.52 |

ที่มาข้อมูล:

-Area-Based (2561): สททช.

-ภาพถ่ายดาวเทียมพื้นที่น้ำท่วมรายเดือน 7 ปี (พ.ศ.2554-2560): GISTDA

-พื้นที่เสี่ยงภัยน้ำท่วมหลากดินโคลนถล่ม 12 ปี (พ.ศ.2549-2561) :สทพ. กรมทรัพยากรน้ำ

พื้นที่เสี่ยงน้ำท่วมและน้ำท่วมหลากเดือนกันยายนถึงธันวาคมสำหรับพื้นที่นอกเขตชลประทานในขอบเขตสำนักงานทรัพยากรน้ำภาค 5

| จังหวัด | อำเภอ | ตำบล | พื้นที่เสี่ยงน้ำท่วมและน้ำท่วมหลาก (ไร่) | | | |
|---------|----------------|------------|--|-----------|-----|--------------|
| | | | น้อย | ปานกลาง | มาก | ผลรวมทั้งหมด |
| | | หนองเอื้อง | 1,841.18 | 17,430.74 | | 19,271.92 |
| | | หนองแวง | 548.35 | 20,701.33 | | 21,249.69 |
| | ประโคนชัย | เขาคอก | 906.86 | | | 906.86 |
| | | โคกตูม | | 22,266.33 | | 22,266.33 |
| | | โคกมะขาม | 330.66 | | | 330.66 |
| | | โคกม้า | | 10,484.57 | | 10,484.57 |
| | | โคกย่าง | 33.06 | | | 33.06 |
| | | จรเข้มาก | 370.28 | | | 370.28 |
| | | ตะโกตาพิ | | 18,633.68 | | 18,633.68 |
| | | บ้านไทร | | 39,758.17 | | 39,758.17 |
| | | ประโคนชัย | 322.93 | 2,106.75 | | 2,429.68 |
| | | ปังกู | 1,111.61 | | | 1,111.61 |
| | | ไพศาล | 3,528.36 | 13,887.09 | | 17,415.45 |
| | | ละเวีย | 871.26 | | | 871.26 |
| | | สีเหล็ก | | 20,801.60 | | 20,801.60 |
| | | แสลงโทน | | 34,753.90 | | 34,753.90 |
| | | หนองบอน | 895.87 | | | 895.87 |
| | ปะคำ | โคกมะม่วง | 323.01 | | | 323.01 |
| | | ไทยเจริญ | 24.65 | | | 24.65 |
| | | ปะคำ | 129.55 | | | 129.55 |
| | | หนองบัว | 18.06 | | | 18.06 |
| | | ห้วยทับ | 230.15 | | | 230.15 |
| | พลับพลาชัย | โคกขม้น | 1,310.37 | 31,112.43 | | 32,422.80 |
| | | จันดุม | 1,819.32 | 23,171.27 | | 24,990.60 |
| | | ป่าซัน | 802.20 | 10,425.65 | | 11,227.85 |
| | | สะเดา | 2,149.17 | 27,293.53 | | 29,442.70 |
| | | สำโรง | | 29,073.20 | | 29,073.20 |
| | พุทไธสง | บ้านจาน | 3,340.48 | 26,803.38 | | 30,143.85 |
| | | บ้านเป่า | | 15,368.78 | | 15,368.78 |
| | | บ้านยาง | 4,299.95 | 30,892.39 | | 35,192.35 |
| | | บ้านแวง | | 16,485.46 | | 16,485.46 |
| | | พุทไธสง | 18.94 | 23,530.72 | | 23,549.66 |
| | | มะเฟือง | 2,672.17 | 24,134.68 | | 26,806.85 |
| | | หายโศก | 6,126.78 | 17,677.82 | | 23,804.60 |
| | เมืองบุรีรัมย์ | กระสัง | | 6,007.31 | | 6,007.31 |
| | | กลันทา | 118.48 | | | 118.48 |
| | | ชุมเห็ด | 13.58 | | | 13.58 |
| | | ถลุงเหล็ก | 113.72 | | | 113.72 |

ที่มาข้อมูล:

-Area-Based (2561): สทนช.

-ภาพถ่ายดาวเทียมพื้นที่น้ำท่วมรายเดือน 7 ปี (พ.ศ.2554-2560): GISTDA

-พื้นที่เสี่ยงภัยน้ำท่วมหลากดินโคลนถล่ม 12 ปี (พ.ศ.2549-2561) :สวพ. กรมทรัพยากรน้ำ

พื้นที่เสี่ยงน้ำท่วมและน้ำท่วมหลากเดือนกันยายนถึงธันวาคมสำหรับพื้นที่นอกเขตชลประทานในขอบเขตสำนักงานทรัพยากรน้ำภาค 5

| จังหวัด | อำเภอ | ตำบล | พื้นที่เสี่ยงน้ำท่วมและน้ำท่วมหลาก (ไร่) | | | |
|---------|-----------|------------|--|-----------|-----|--------------|
| | | | น้อย | ปานกลาง | มาก | ผลรวมทั้งหมด |
| | | บัวทอง | 679.95 | | | 679.95 |
| | | บ้านบัว | | 277.76 | | 277.76 |
| | | บ้านยาง | 336.89 | | | 336.89 |
| | | พระครู | 181.70 | | | 181.70 |
| | | เมืองฝาง | | 23,613.93 | | 23,613.93 |
| | | ลุ่มปัก | | 10,300.43 | | 10,300.43 |
| | | สวายจิก | 21.17 | 17,289.13 | | 17,310.29 |
| | | สองห้อง | | 20,070.76 | | 20,070.76 |
| | | สะแกชำ | | 13,756.73 | | 13,756.73 |
| | | สะแกโพรง | | 23,439.30 | | 23,439.30 |
| | | เสม็ด | 2.33 | 19,132.91 | | 19,135.24 |
| | | หนองตาต | 74.22 | 5,354.31 | | 5,428.53 |
| | | หลักเขต | | 24,661.06 | | 24,661.06 |
| | | อิสาน | 15.09 | | | 15.09 |
| | ละหานทราย | โคกว่าน | 158.69 | | | 158.69 |
| | | ตาจ | 1,090.92 | | | 1,090.92 |
| | ลำปลายมาศ | โคกกลาง | 5,881.03 | 13,197.69 | | 19,078.72 |
| | | โคกล่าม | 283.88 | | | 283.88 |
| | | โคกสะอาด | 1,024.29 | | | 1,024.29 |
| | | ตลาดโพธิ์ | 403.06 | | | 403.06 |
| | | ตะเมนชัย | 56.31 | 164.14 | | 220.45 |
| | | บ้านยาง | 3,677.87 | 2.47 | | 3,680.34 |
| | | บุโพธิ์ | 535.63 | | | 535.63 |
| | | ผไทรินทร์ | 871.27 | | | 871.27 |
| | | เมืองแฝก | 16.94 | | | 16.94 |
| | | ลำปลายมาศ | 212.59 | | | 212.59 |
| | | แสลงพัน | | 34,951.49 | | 34,951.49 |
| | | หนองกะทิง | 1,042.69 | | | 1,042.69 |
| | | หนองคู | 2,926.82 | | | 2,926.82 |
| | | หนองโดน | 2,926.00 | | | 2,926.00 |
| | | หนองบัวโคก | | 18,849.50 | | 18,849.50 |
| | | หินโคน | 3,441.96 | | | 3,441.96 |
| | สตึก | กระสัง | 1,120.68 | | | 1,120.68 |
| | | ชุมแสง | 1,543.06 | 5,463.16 | | 7,006.22 |
| | | ดอนมนต์ | 1.89 | | | 1.89 |
| | | ท่าม่วง | 10,000.83 | 27,746.50 | | 37,747.33 |
| | | ทุ่งวัง | 32.19 | 5.35 | | 37.54 |
| | | นิคม | 1,559.82 | 1,722.81 | | 3,282.64 |

ที่มาข้อมูล:

-Area-Based (2561): สทนช.

-ภาพถ่ายดาวเทียมพื้นที่น้ำท่วมรายเดือน 7 ปี (พ.ศ.2554-2560): GISTDA

-พื้นที่เสี่ยงภัยน้ำท่วมหลากดินโคลนถล่ม 12 ปี (พ.ศ.2549-2561) :สวพ. กรมทรัพยากรน้ำ

พื้นที่เสี่ยงน้ำท่วมและน้ำท่วมหลากเดือนกันยายนถึงธันวาคมสำหรับพื้นที่นอกเขตชลประทานในขอบเขตสำนักงานทรัพยากรน้ำภาค 5

| จังหวัด | อำเภอ | ตำบล | พื้นที่เสี่ยงน้ำท่วมและน้ำท่วมหลาก (ไร่) | | | |
|----------|------------|--------------|--|-----------|-----|--------------|
| | | | น้อย | ปานกลาง | มาก | ผลรวมทั้งหมด |
| | | ร้อนทอง | 198.01 | | | 198.01 |
| | | สตึก | 304.39 | 604.06 | | 908.45 |
| | | สนามชัย | 26.79 | | | 26.79 |
| | | สะแก | 10,313.58 | 15,316.06 | | 25,629.64 |
| | | หนองใหญ่ | | 8.56 | | 8.56 |
| | หนองกี่ | โคกสว่าง | 27.19 | | | 27.19 |
| | | ดอนอะราง | 109.12 | | | 109.12 |
| | | ท่าโพธิ์ชัย | 216.12 | | | 216.12 |
| | | ทุ่งกระแตئين | 8.74 | | | 8.74 |
| | | เมืองไผ่ | 248.16 | | | 248.16 |
| | | หนองกี่ | 26.78 | | | 26.78 |
| | หนองหงส์ | ไทยสามัคคี | 198.32 | | | 198.32 |
| | | เมืองฝ้าย | 153.63 | | | 153.63 |
| | | สระทอง | 110.87 | | | 110.87 |
| | | เสาเดียว | 135.90 | | | 135.90 |
| | | ห้วยหิน | 38.71 | | | 38.71 |
| | ห้วยราช | โคกเหล็ก | | 15,157.98 | | 15,157.98 |
| | | ตาเสา | | 12,874.16 | | 12,874.16 |
| | | บ้านตะโก | | 15,659.87 | | 15,659.87 |
| | | เมืองโพธิ์ | | 12,391.94 | | 12,391.94 |
| | | สนวน | | 7,893.60 | | 7,893.60 |
| | | สามแวง | | 4,039.21 | | 4,039.21 |
| | | ห้วยราช | 102.69 | 1,809.28 | | 1,911.97 |
| | | ห้วยราชา | | 2,266.17 | | 2,266.17 |
| ศรีสะเกษ | กันทรลักษ์ | กระแซง | 2,719.58 | | | 2,719.58 |
| | | กุดเสลา | 6,484.17 | | | 6,484.17 |
| | | ขุ่น | 6,495.08 | | | 6,495.08 |
| | | จานใหญ่ | 1,350.24 | | | 1,350.24 |
| | | ตระกาจ | 156.07 | | | 156.07 |
| | | ทุ่งใหญ่ | 51.03 | | | 51.03 |
| | | น้ำอ้อม | 162.58 | | | 162.58 |
| | | โนนสำราญ | 1,374.58 | | | 1,374.58 |
| | | บึงมะลู | 58.41 | | | 58.41 |
| | | ภูเงิน | 797.56 | | | 797.56 |
| | | เมือง | 421.28 | | | 421.28 |
| | | รุ่ง | 85.32 | | | 85.32 |
| | | ละลาย | 14.24 | | | 14.24 |
| | | เวียงเหนือ | 1,991.82 | | | 1,991.82 |

ที่มาข้อมูล:

-Area-Based (2561): สทนช.

-ภาพถ่ายดาวเทียมพื้นที่น้ำท่วมรายเดือน 7 ปี (พ.ศ.2554-2560): GISTDA

-พื้นที่เสี่ยงภัยน้ำท่วมหลากดินโคลนถล่ม 12 ปี (พ.ศ.2549-2561) :สวพ. กรมทรัพยากรน้ำ

พื้นที่เสี่ยงน้ำท่วมและน้ำท่วมหลากเดือนกันยายนถึงธันวาคมสำหรับพื้นที่นอกเขตชลประทานในขอบเขตสำนักงานทรัพยากรน้ำภาค 5

| จังหวัด | อำเภอ | ตำบล | พื้นที่เสี่ยงน้ำท่วมและน้ำท่วมหลาก (ไร่) | | | |
|---------|------------|-------------|--|-----------|-----|--------------|
| | | | น้อย | ปานกลาง | มาก | ผลรวมทั้งหมด |
| | | สวนกล้วย | 584.71 | | | 584.71 |
| | | สังเม็ก | 1,204.71 | | | 1,204.71 |
| | | เสาชงชัย | 191.39 | | | 191.39 |
| | | หนองหญ้าลาด | 492.61 | | | 492.61 |
| | กันทรารมย์ | คำเนียม | 17.63 | 11,613.64 | | 11,631.27 |
| | | จาน | 1,845.61 | 23,233.48 | | 25,079.10 |
| | | คู | 227.95 | 11,208.57 | | 11,436.52 |
| | | ดุน | 2,203.63 | 12,219.12 | | 14,422.75 |
| | | ทาม | 13,933.96 | 16,664.01 | | 30,597.98 |
| | | โนนสัง | 6,467.81 | 22,764.78 | | 29,232.59 |
| | | บัวน้อย | 9,190.04 | 23,013.83 | | 32,203.87 |
| | | ผักแพว | 145.91 | 26,778.49 | | 26,924.41 |
| | | เมืองน้อย | 616.81 | 19,342.68 | | 19,959.49 |
| | | ยาง | 1,416.07 | 29,808.28 | | 31,224.35 |
| | | ละทาย | 553.08 | 9,466.15 | | 10,019.22 |
| | | หนองแก้ว | 1,567.40 | 5,160.88 | | 6,728.29 |
| | | หนองบัว | 4,082.62 | 13,248.85 | | 17,331.47 |
| | | หนองแวง | 2,151.54 | 3,651.57 | | 5,803.11 |
| | | หนองหัวช้าง | 1,940.12 | 26,377.41 | | 28,317.54 |
| | | อีปาด | 574.49 | 21,391.19 | | 21,965.69 |
| | ชุมชน | กฤษณา | 514.58 | | | 514.58 |
| | | กันทรารมย์ | 3,211.97 | 20,538.43 | | 23,750.40 |
| | | โคกเพชร | 5,924.27 | 15,342.35 | | 21,266.62 |
| | | จะกง | 23.26 | 213.49 | | 236.75 |
| | | ใจดี | 5,894.61 | 20,259.12 | | 26,153.73 |
| | | ดองกำเม็ด | 3,975.30 | 8,435.23 | | 12,410.53 |
| | | ตะเคียน | 366.55 | 1,181.62 | | 1,548.17 |
| | | ตาอุด | 960.55 | 3,806.44 | | 4,766.99 |
| | | นิคมพัฒนา | 1,156.01 | 672.57 | | 1,828.58 |
| | | ปราสาท | 1,886.13 | 14,561.47 | | 16,447.60 |
| | | ปรือใหญ่ | 731.29 | 109.23 | | 840.52 |
| | | ลมศักดิ์ | 146.62 | 12,023.25 | | 12,169.86 |
| | | ศรีตระกุล | 1,018.33 | 2,525.34 | | 3,543.67 |
| | | ศรีสะอาด | 4,379.75 | 10,338.61 | | 14,718.36 |
| | | สะเดาใหญ่ | 1,810.89 | 14,864.90 | | 16,675.79 |
| | | ลำโรงตาเจ็น | 3,771.81 | 8,435.05 | | 12,206.86 |
| | | โสน | 6,438.59 | 26,954.06 | | 33,392.64 |
| | | หนองฉลอง | 897.23 | 1,972.20 | | 2,869.43 |

ที่มาข้อมูล:

-Area-Based (2561): สททช.

-ภาพถ่ายดาวเทียมพื้นที่น้ำท่วมรายเดือน 7 ปี (พ.ศ.2554-2560): GISTDA

-พื้นที่เสี่ยงภัยน้ำท่วมหลากดินโคลนถล่ม 12 ปี (พ.ศ.2549-2561) :สวพ. กรมทรัพยากรน้ำ

พื้นที่เสี่ยงน้ำท่วมและน้ำท่วมหลากเดือนกันยายนถึงธันวาคมสำหรับพื้นที่นอกเขตชลประทานในขอบเขตสำนักงานทรัพยากรน้ำภาค 5

| จังหวัด | อำเภอ | ตำบล | พื้นที่เสี่ยงน้ำท่วมและน้ำท่วมหลาก (ไร่) | | | |
|---------|------------|---------------|--|-----------|-----|--------------|
| | | | น้อย | ปานกลาง | มาก | ผลรวมทั้งหมด |
| | | ห้วยใต้ | 5,946.39 | 16,589.76 | | 22,536.15 |
| | | ห้วยสำราญ | 3,901.82 | 24,547.85 | | 28,449.67 |
| | | ห้วยเหนือ | 1,013.23 | 2,330.51 | | 3,343.73 |
| | | ห้วยเสือ | 5,674.50 | 8,488.47 | | 14,162.97 |
| | ขุนหาญ | กระหวั้น | 4,377.17 | 16,731.83 | | 21,109.00 |
| | | กันทรอม | 629.33 | | | 629.33 |
| | | ขุนหาญ | 100.12 | 8,716.61 | | 8,816.73 |
| | | โนนสูง | 2,256.94 | 2,596.48 | | 4,853.42 |
| | | บักดอง | 54.47 | | | 54.47 |
| | | พราน | 1,248.24 | | | 1,248.24 |
| | | โพธิ์กระสังข์ | | 15,574.29 | | 15,574.29 |
| | | โพธิ์วังค์ | 2,089.51 | 1,587.34 | | 3,676.85 |
| | | ไพร | 1,856.43 | 3,448.01 | | 5,304.45 |
| | | ภูฝ้าย | 34.68 | | | 34.68 |
| | | สี | 2,897.89 | 3,199.09 | | 6,096.97 |
| | | ห้วยจันทร์ | 127.65 | | | 127.65 |
| | น้ำเกลี้ยง | เขิน | 593.08 | 1,187.09 | | 1,780.17 |
| | | คูบ | 3,561.18 | 19,682.03 | | 23,243.21 |
| | | ตองปิด | 372.19 | 20,645.68 | | 21,017.87 |
| | | น้ำเกลี้ยง | 1,347.79 | 8,827.13 | | 10,174.92 |
| | | รุ่งระวี | 700.42 | 3,031.74 | | 3,732.16 |
| | | ละเอาะ | 905.18 | 14,641.12 | | 15,546.30 |
| | โนนคูณ | โนนค้อ | 119.01 | | | 119.01 |
| | | บก | 1,444.94 | 15,150.33 | | 16,595.27 |
| | | โพธิ์ | 789.56 | 4,668.76 | | 5,458.32 |
| | | หนองกุ้ง | 201.79 | | | 201.79 |
| | | เหล่ากว้าง | 982.53 | 2,141.08 | | 3,123.61 |
| | บึงบูรพ์ | บึงบูรพ์ | 1,029.73 | 2,292.89 | | 3,322.62 |
| | | เปี๊ยะ | 156.36 | 12,134.67 | | 12,291.03 |
| | เบญจลักษณ์ | ท่าคล้อ | 78.79 | | | 78.79 |
| | | เสี้ยว | 1,006.79 | | | 1,006.79 |
| | | หนองงูเห่ล้อม | 1,118.97 | | | 1,118.97 |
| | | หนองหว่า | 1,047.65 | | | 1,047.65 |
| | | หนองฮาง | 319.85 | | | 319.85 |
| | ปรางค์กู่ | กู่ | 7,960.54 | 38,154.14 | | 46,114.68 |
| | | ดู่ | 694.50 | 24,808.92 | | 25,503.42 |
| | | ตุม | 4,638.17 | 15,558.51 | | 20,196.67 |
| | | พิมาย | 5,462.90 | 14,972.69 | | 20,435.59 |

ที่มาข้อมูล:

-Area-Based (2561): สทนช.

-ภาพถ่ายดาวเทียมพื้นที่น้ำท่วมรายเดือน 7 ปี (พ.ศ.2554-2560): GISTDA

-พื้นที่เสี่ยงภัยน้ำท่วมหลากดินโคลนถล่ม 12 ปี (พ.ศ.2549-2561) :สวพ. กรมทรัพยากรน้ำ

พื้นที่เสี่ยงน้ำท่วมและน้ำท่วมหลากเดือนกันยายนถึงธันวาคมสำหรับพื้นที่นอกเขตชลประทานในขอบเขตสำนักงานทรัพยากรน้ำภาค 5

| จังหวัด | อำเภอ | ตำบล | พื้นที่เสี่ยงน้ำท่วมและน้ำท่วมหลาก (ไร่) | | | |
|---------|----------------|--------------|--|-----------|-----|--------------|
| | | | น้อย | ปานกลาง | มาก | ผลรวมทั้งหมด |
| | | พิมายเหนือ | 5,339.11 | 14,453.50 | | 19,792.61 |
| | | โพธิ์ศรี | 4,480.28 | 16,348.38 | | 20,828.65 |
| | | สมอ | 10,006.39 | 22,399.58 | | 32,405.97 |
| | | สวาย | 2,495.26 | 13,215.11 | | 15,710.37 |
| | | ลำโรงปราสาท | 7,274.21 | 23,819.99 | | 31,094.21 |
| | | หนองเชียงทูน | 7,538.65 | 26,230.76 | | 33,769.40 |
| | พยุห์ | ตำแย | 610.99 | 17,031.37 | | 17,642.36 |
| | | โนนเพ็ก | 2,169.66 | 13,563.82 | | 15,733.48 |
| | | พยุห์ | | 17,627.51 | | 17,627.51 |
| | | พรหมสวัสดิ์ | 3,144.48 | 16,013.39 | | 19,157.88 |
| | | หนองคำ | 604.45 | 13,117.46 | | 13,721.91 |
| | โพธิ์ศรีสุวรรณ | โคด | 17.26 | 23,479.51 | | 23,496.77 |
| | | ผือใหญ่ | | 8,775.45 | | 8,775.45 |
| | | เสียว | 12.90 | 10,823.11 | | 10,836.01 |
| | | หนองม้า | 73.09 | 10,101.94 | | 10,175.03 |
| | | อีเซ | 442.52 | 7,622.75 | | 8,065.27 |
| | ไพรบึง | ดินแดง | 522.47 | 16,289.83 | | 16,812.30 |
| | | โนนปูน | 1,000.11 | 5,116.38 | | 6,116.48 |
| | | ปราสาทเยอ | 7,335.45 | 16,832.52 | | 24,167.97 |
| | | ไพรบึง | 9,317.76 | 37,581.15 | | 46,898.90 |
| | | ลำโรงปล้น | 1,707.79 | 34,360.22 | | 36,068.01 |
| | | สุขสวัสดิ์ | 4,573.54 | 20,522.49 | | 25,096.03 |
| | ภูสิงห์ | โคกตาล | 28.18 | | | 28.18 |
| | | ดงรัก | 2,944.29 | | | 2,944.29 |
| | | ตะเคียนราม | 917.29 | 10,174.55 | | 11,091.84 |
| | | ไพรพัฒนา | 44.52 | | | 44.52 |
| | | ละลม | 1,754.33 | | | 1,754.33 |
| | | ห้วยตามอญ | 216.49 | | | 216.49 |
| | | ห้วยตึกขุ | 388.79 | 1,429.72 | | 1,818.51 |
| | เมืองจันทร์ | ตาโกน | 1,793.67 | 18,583.36 | | 20,377.04 |
| | | เมืองจันทร์ | 181.16 | 20,934.67 | | 21,115.83 |
| | | หนองใหญ่ | | 12,943.75 | | 12,943.75 |
| | เมืองศรีสะเกษ | คูซอด | 2,754.91 | 10,019.16 | | 12,774.08 |
| | | จาน | | 13,518.83 | | 13,518.83 |
| | | ชำ | 2,775.88 | 9,970.61 | | 12,746.49 |
| | | ตะดอบ | 65.59 | 14,454.18 | | 14,519.77 |
| | | ทุ่ม | 3,434.98 | 18,648.87 | | 22,083.84 |
| | | น้ำคำ | 10,631.93 | 16,291.13 | | 26,923.06 |

ที่มาข้อมูล:

-Area-Based (2561): สทนช.

-ภาพถ่ายดาวเทียมพื้นที่น้ำท่วมรายเดือน 7 ปี (พ.ศ.2554-2560): GISTDA

-พื้นที่เสี่ยงภัยน้ำท่วมหลากดินโคลนถล่ม 12 ปี (พ.ศ.2549-2561) :สวพ. กรมทรัพยากรน้ำ

พื้นที่เสี่ยงน้ำท่วมและน้ำท่วมหลากเดือนกันยายนถึงธันวาคมสำหรับพื้นที่นอกเขตชลประทานในขอบเขตสำนักงานทรัพยากรน้ำภาค 5

| จังหวัด | อำเภอ | ตำบล | พื้นที่เสี่ยงน้ำท่วมและน้ำท่วมหลาก (ไร่) | | | |
|---------|------------|-------------|--|-----------|-----|--------------|
| | | | น้อย | ปานกลาง | มาก | ผลรวมทั้งหมด |
| | | โพธิ์ | 1,821.23 | 8,536.60 | | 10,357.83 |
| | | โพนข่า | 849.81 | 10,659.99 | | 11,509.80 |
| | | โพนเขวา | 948.20 | 9,680.35 | | 10,628.55 |
| | | โพนค้อ | | 9,325.95 | | 9,325.95 |
| | | หญ้าปล้อง | 1,723.66 | 6,232.09 | | 7,955.74 |
| | | หนองแก้ว | 93.12 | 23,867.79 | | 23,960.91 |
| | | หนองครก | 601.22 | 4,260.15 | | 4,861.37 |
| | | หนองไผ่ | 2,222.24 | 14,244.45 | | 16,466.69 |
| | | หนองไฮ | 418.03 | 10,361.47 | | 10,779.49 |
| | | หมากเขียบ | 3,554.55 | 2,590.92 | | 6,145.47 |
| | ยางชุมน้อย | กุดเมืองฮาม | 474.27 | 964.42 | | 1,438.69 |
| | | คอนกาม | 1,438.21 | 12,671.17 | | 14,109.38 |
| | | โนนคูณ | 737.06 | 13,847.62 | | 14,584.68 |
| | | บึงบอน | 304.33 | 18,146.29 | | 18,450.62 |
| | | ยางชุมน้อย | 175.09 | 13,636.39 | | 13,811.48 |
| | | ยางชุมใหญ่ | 1,339.00 | 13,605.93 | | 14,944.93 |
| | | ลิ้นฟ้า | 2,898.36 | 16,624.40 | | 19,522.77 |
| | ราชสีไศล | จิกสังข์ทอง | 1,375.32 | 17,012.90 | | 18,388.22 |
| | | ด่าน | 5,045.28 | 8,526.14 | | 13,571.42 |
| | | คู | 432.93 | 18,774.35 | | 19,207.28 |
| | | บัวหุ้ง | 7,250.36 | 8,138.47 | | 15,388.83 |
| | | ไผ่ | 20.55 | 8,404.36 | | 8,424.91 |
| | | เมืองคง | 1,734.18 | 8,448.88 | | 10,183.06 |
| | | เมืองแคน | 121.69 | 21,333.87 | | 21,455.56 |
| | | สัมปอ | 3,959.18 | 15,231.49 | | 19,190.67 |
| | | หนองแค | 7,909.33 | 18,386.10 | | 26,295.44 |
| | | หนองหมี | 270.51 | 2,417.68 | | 2,688.19 |
| | | หนองอึ่ง | 15,255.09 | 20,625.09 | | 35,880.18 |
| | | ห้วยคำ | 18.06 | 10,942.70 | | 10,960.76 |
| | วังหิน | ควนใหญ่ | 2,957.90 | | | 2,957.90 |
| | | ทุ่งสว่าง | 3,760.74 | 4,980.00 | | 8,740.74 |
| | | ธาตุ | 6,138.50 | 1,739.72 | | 7,878.23 |
| | | บ่อแก้ว | 3,360.69 | | | 3,360.69 |
| | | บุสูง | 6,792.61 | 8,026.45 | | 14,819.06 |
| | | โพนยาง | 2,885.93 | 424.48 | | 3,310.41 |
| | | วังหิน | 2,549.90 | | | 2,549.90 |
| | | ศรีสำราญ | 3,455.03 | 2,751.68 | | 6,206.71 |
| | ศรีรัตนะ | ตุม | 984.37 | | | 984.37 |

ที่มาข้อมูล:

-Area-Based (2561): สทนช.

-ภาพถ่ายดาวเทียมพื้นที่น้ำท่วมรายเดือน 7 ปี (พ.ศ.2554-2560): GISTDA

-พื้นที่เสี่ยงภัยน้ำท่วมหลากดินโคลนถล่ม 12 ปี (พ.ศ.2549-2561) :สวพ. กรมทรัพยากรน้ำ

พื้นที่เสี่ยงน้ำท่วมและน้ำท่วมหลากเดือนกันยายนถึงธันวาคมสำหรับพื้นที่นอกเขตชลประทานในขอบเขตสำนักงานทรัพยากรน้ำภาค 5

| จังหวัด | อำเภอ | ตำบล | พื้นที่เสี่ยงน้ำท่วมและน้ำท่วมหลาก (ไร่) | | | |
|----------|--------------|--------------|--|-----------|-----|--------------|
| | | | น้อย | ปานกลาง | มาก | ผลรวมทั้งหมด |
| | | พิงพวย | 1,045.08 | 4,873.00 | | 5,918.08 |
| | | ศรีแก้ว | 289.67 | | | 289.67 |
| | | ศรีโนนงาม | 1,207.98 | 4,850.69 | | 6,058.67 |
| | | สะพุง | 268.17 | | | 268.17 |
| | | เสื่องข้าว | 34.58 | | | 34.58 |
| | ศีลาลาด | กุง | 5,997.92 | 18,260.69 | | 24,258.61 |
| | | คลีกลิ้ง | 1,691.44 | 17,672.19 | | 19,363.63 |
| | | โจดม่วง | 1,929.78 | 11,005.49 | | 12,935.27 |
| | | หนองบัวดง | 6,641.37 | 9,994.22 | | 16,635.59 |
| | ห้วยทับทัน | กล้วยกว้าง | 3,689.51 | 13,906.24 | | 17,595.74 |
| | | งานแสนไชย | 7,983.64 | 20,684.53 | | 28,668.17 |
| | | ปราสาท | 1,831.98 | 21,526.13 | | 23,358.11 |
| | | ผักไหม | 2,546.11 | 13,130.31 | | 15,676.42 |
| | | เมืองหลวง | 3,688.30 | 23,438.94 | | 27,127.24 |
| | | ห้วยทับทัน | 4,075.16 | 13,508.71 | | 17,583.87 |
| | อุทุมพรพิสัย | ก้านเหลือง | 2,600.15 | 16,286.80 | | 18,886.96 |
| | | กำแพง | | 6,788.23 | | 6,788.23 |
| | | ชะยูง | 2,238.99 | 14,505.14 | | 16,744.13 |
| | | แข้ | 1,270.54 | 12,688.71 | | 13,959.25 |
| | | แخم | | 13,396.80 | | 13,396.80 |
| | | โคกจาน | 4,861.14 | 10,682.90 | | 15,544.05 |
| | | โคกหล้าม | 11.56 | 7,740.70 | | 7,752.26 |
| | | ตาเกษ | | 10,214.07 | | 10,214.07 |
| | | แต่ | | 6,489.58 | | 6,489.58 |
| | | ทุ่งไชย | 4,857.89 | 13,036.06 | | 17,893.95 |
| | | ปะอาว | 965.84 | 15,347.04 | | 16,312.89 |
| | | โพธิ์ชัย | | 13,865.73 | | 13,865.73 |
| | | รังแร้ง | 1,440.30 | 13,122.09 | | 14,562.40 |
| | | สระกำแพงใหญ่ | 20.29 | 10,103.05 | | 10,123.34 |
| | | สำโรง | | 13,565.57 | | 13,565.57 |
| | | หนองห้าง | 159.32 | 18,133.22 | | 18,292.54 |
| | | หนองไฮ | | 13,924.99 | | 13,924.99 |
| | | หัวช้าง | 17.06 | 10,948.03 | | 10,965.10 |
| | | อีหล้า | | 9,772.36 | | 9,772.36 |
| สุรินทร์ | กาบเชิง | กาบเชิง | 119.97 | | | 119.97 |
| | | คูด้น | 1,246.49 | | | 1,246.49 |
| | | โคกตะเคียน | 337.06 | | | 337.06 |
| | | ด่าน | 32.79 | | | 32.79 |

ที่มาข้อมูล:

-Area-Based (2561): สทนช.

-ภาพถ่ายดาวเทียมพื้นที่น้ำท่วมรายเดือน 7 ปี (พ.ศ.2554-2560): GISTDA

-พื้นที่เสี่ยงภัยน้ำท่วมหลากดินโคลนถล่ม 12 ปี (พ.ศ.2549-2561) :สวพ. กรมทรัพยากรน้ำ

พื้นที่เสี่ยงน้ำท่วมและน้ำท่วมหลากเดือนกันยายนถึงธันวาคมสำหรับพื้นที่นอกเขตชลประทานในขอบเขตสำนักงานทรัพยากรน้ำภาค 5

| จังหวัด | อำเภอ | ตำบล | พื้นที่เสี่ยงน้ำท่วมและน้ำท่วมหลาก (ไร่) | | | |
|---------|---------------|---------------|--|-----------|-----|--------------|
| | | | น้อย | ปานกลาง | มาก | ผลรวมทั้งหมด |
| | เขวาสินรินทร์ | เขวาสินรินทร์ | 6,548.20 | 18,388.74 | | 24,936.94 |
| | | ตากูก | 1,297.43 | 21,448.26 | | 22,745.68 |
| | | บ้านแร่ | 949.56 | 18,721.39 | | 19,670.94 |
| | | บึง | 5,781.87 | 17,377.08 | | 23,158.95 |
| | | ปราสาททอง | 1,200.96 | 26,230.60 | | 27,431.55 |
| | จอมพระ | กระหาด | 58.48 | | | 58.48 |
| | | จอมพระ | 5,919.87 | 20,860.18 | | 26,780.04 |
| | | ชุมแสง | 31.67 | | | 31.67 |
| | | บ้านฝือ | 173.00 | 17,362.93 | | 17,535.92 |
| | | บุแกรง | 92.95 | 21,033.82 | | 21,126.77 |
| | | เป็นสุข | 1,544.35 | 0.00 | | 1,544.35 |
| | | เมืองสิง | 503.27 | | | 503.27 |
| | | ลุ่มระวี | 3,191.56 | 11,029.61 | | 14,221.17 |
| | | หนองสนิท | 0.01 | 15,004.19 | | 15,004.20 |
| | ชุมพลบุรี | กระเบื้อง | 7,178.23 | 35,349.28 | | 42,527.51 |
| | | ชุมพลบุรี | 7,923.44 | 67,766.20 | | 75,689.64 |
| | | นาหนองไผ่ | 4,959.49 | 55,426.01 | | 60,385.50 |
| | | ไพรขลา | 4,717.93 | 49,321.67 | | 54,039.60 |
| | | เมืองบัว | 6,109.26 | 44,851.38 | | 50,960.64 |
| | | ยะวีค | 5,632.16 | 34,487.87 | | 40,120.04 |
| | | ศรีณรงค์ | 2,385.12 | 22,222.96 | | 24,608.08 |
| | | สระชุด | 3,443.42 | 26,267.21 | | 29,710.62 |
| | | หนองเรือ | 8,249.53 | 17,001.76 | | 25,251.29 |
| | ท่าตูม | กระโพ | 6,631.28 | 2,805.15 | | 9,436.43 |
| | | ท่าตูม | 4,994.42 | 4,291.78 | | 9,286.20 |
| | | ทุ่งกุลา | 6,557.66 | 59,834.85 | | 66,392.51 |
| | | บะ | 2,023.02 | 59.43 | | 2,082.45 |
| | | บัวโคก | 68.98 | | | 68.98 |
| | | พรมเทพ | 8,284.64 | 37,219.86 | | 45,504.50 |
| | | โพนครก | 16,512.61 | 40,261.04 | | 56,773.65 |
| | | หนองบัว | 739.32 | 484.74 | | 1,224.06 |
| | | หนองเมธี | 2,854.23 | | | 2,854.23 |
| | โนนนารายณ์ | คำผง | 1,534.61 | | | 1,534.61 |
| | | หนองเทพ | 862.48 | | | 862.48 |
| | | หนองหลวง | 1,395.63 | | | 1,395.63 |
| | บัวเชด | ตาวัง | 1,759.23 | | | 1,759.23 |
| | | บัวเชด | 133.01 | | | 133.01 |
| | | สะเดา | 315.99 | | | 315.99 |

ที่มาข้อมูล:

-Area-Based (2561): สทนช.

-ภาพถ่ายดาวเทียมพื้นที่น้ำท่วมรายเดือน 7 ปี (พ.ศ.2554-2560): GISTDA

-พื้นที่เสี่ยงภัยน้ำท่วมหลากดินโคลนถล่ม 12 ปี (พ.ศ.2549-2561) :สวพ. กรมทรัพยากรน้ำ

พื้นที่เสี่ยงน้ำท่วมและน้ำท่วมหลากเดือนกันยายนถึงธันวาคมสำหรับพื้นที่นอกเขตชลประทานในขอบเขตสำนักงานทรัพยากรน้ำภาค 5

| จังหวัด | อำเภอ | ตำบล | พื้นที่เสี่ยงน้ำท่วมและน้ำท่วมหลาก (ไร่) | | | |
|---------|---------------|------------|--|-----------|-----|--------------|
| | | | น้อย | ปานกลาง | มาก | ผลรวมทั้งหมด |
| | | ลำเภาลูน | 638.23 | | | 638.23 |
| | ปราสาท | ก้งแอน | 235.39 | | | 235.39 |
| | | กันตวระมวล | 259.95 | | | 259.95 |
| | | โคกยาง | 5,639.84 | 0.05 | | 5,639.89 |
| | | โคกสะอาด | 252.63 | | | 252.63 |
| | | เชื้อเพลิง | 814.04 | | | 814.04 |
| | | โชคนาสาม | 486.74 | | | 486.74 |
| | | ตานี | 2,309.23 | 139.17 | | 2,448.40 |
| | | ตาเบา | 4,783.07 | | | 4,783.07 |
| | | ทมอ | 3,770.40 | | | 3,770.40 |
| | | ทุ่งมน | 2,756.71 | 7,834.75 | | 10,591.46 |
| | | บ้านไทร | 167.46 | 2.00 | | 169.46 |
| | | บ้านพลวง | 6.30 | | | 6.30 |
| | | ประทัดบุ | 1,427.86 | | | 1,427.86 |
| | | ปราสาททนาง | 266.94 | | | 266.94 |
| | | ปรือ | 2,190.72 | | | 2,190.72 |
| | | ไพล | 367.64 | | | 367.64 |
| | | สมุด | 2,277.87 | | | 2,277.87 |
| | | หนองใหญ่ | 731.36 | | | 731.36 |
| | พนมดงรัก | โคกกลาง | 766.84 | | | 766.84 |
| | | จีกแดก | 14.64 | | | 14.64 |
| | | ตาเมียง | 134.02 | | | 134.02 |
| | เมืองสุรินทร์ | กาเกาะ | 247.60 | | | 247.60 |
| | | แกใหญ่ | 675.67 | 14,121.86 | | 14,797.53 |
| | | คอโค | 636.14 | 832.69 | | 1,468.83 |
| | | เอนียง | 2,618.94 | | | 2,618.94 |
| | | ตระแสง | 2,922.76 | 3,158.73 | | 6,081.49 |
| | | ตั้งใจ | 1,857.55 | 11,514.58 | | 13,372.13 |
| | | ตาอ็อง | 1,505.42 | 35,991.15 | | 37,496.57 |
| | | ท่าสว่าง | 1,750.76 | 8,358.16 | | 10,108.92 |
| | | เทนมีย์ | 346.14 | 6,361.03 | | 6,707.17 |
| | | นอกเมือง | 449.31 | | | 449.31 |
| | | นาดี | 2,731.50 | 37,908.65 | | 40,640.15 |
| | | นาบัว | 764.34 | | | 764.34 |
| | | บุฤาษี | | 22,288.77 | | 22,288.77 |
| | | เพี้ยราม | 7.71 | 132.91 | | 140.62 |
| | | เมืองที่ | 883.24 | 30,208.55 | | 31,091.79 |
| | | ราม | 1,699.38 | 24,189.27 | | 25,888.64 |

ที่มาข้อมูล:

-Area-Based (2561): สทนช.

-ภาพถ่ายดาวเทียมพื้นที่น้ำท่วมรายเดือน 7 ปี (พ.ศ.2554-2560): GISTDA

-พื้นที่เสี่ยงภัยน้ำท่วมหลากดินโคลนถล่ม 12 ปี (พ.ศ.2549-2561) :สวพ. กรมทรัพยากรน้ำ

พื้นที่เสี่ยงน้ำท่วมและน้ำท่วมหลากเดือนกันยายนถึงธันวาคมสำหรับพื้นที่นอกเขตชลประทานในขอบเขตสำนักงานทรัพยากรน้ำภาค 5

| จังหวัด | อำเภอ | ตำบล | พื้นที่เสี่ยงน้ำท่วมและน้ำท่วมหลาก (ไร่) | | | |
|---------|----------|---------------|--|-----------|-----|--------------|
| | | | น้อย | ปานกลาง | มาก | ผลรวมทั้งหมด |
| | | สลักไถ | 1,509.68 | 14,817.07 | | 16,326.75 |
| | | สวาย | 1,677.15 | 6,612.87 | | 8,290.02 |
| | | สำโรง | 1,428.11 | 25,948.28 | | 27,376.39 |
| | | แสงพันธ์ | 1,531.43 | 15,485.76 | | 17,017.19 |
| | รัตนบุรี | กุดขาคีม | 10,583.04 | 18,786.26 | | 29,369.29 |
| | | แก | 6,141.62 | 8,257.28 | | 14,398.89 |
| | | ดอนแรด | 3,799.65 | 12,411.16 | | 16,210.81 |
| | | ทับใหญ่ | 8,538.86 | 18,293.45 | | 26,832.31 |
| | | ธาตุ | 42.73 | 10,475.05 | | 10,517.78 |
| | | น้ำเขียว | 4,253.81 | 13.78 | | 4,267.58 |
| | | เปิด | 1,767.88 | | | 1,767.88 |
| | | ไผ่ | 185.11 | 12,823.57 | | 13,008.68 |
| | | ยางสว่าง | 1,351.91 | 7,642.57 | | 8,994.47 |
| | | รัตนบุรี | 1,186.35 | 3,221.66 | | 4,408.01 |
| | | หนองบัวทอง | 4,682.62 | 12,280.34 | | 16,962.96 |
| | | หนองบัวบาน | 9.90 | | | 9.90 |
| | ลำดวน | โชคเหนือ | 2,714.60 | 22,065.98 | | 24,780.58 |
| | | ตระเปียงเตี้ย | 586.12 | 16,352.83 | | 16,938.95 |
| | | ตรำดม | 910.47 | 19,389.89 | | 20,300.36 |
| | | ลำดวน | 2,116.83 | 28,790.34 | | 30,907.17 |
| | | อุโลก | 1,008.49 | 27,393.76 | | 28,402.25 |
| | ศรีณรงค์ | แจนแวน | 286.66 | 25,489.22 | | 25,775.88 |
| | | ณรงค์ | 1,739.96 | 183.94 | | 1,923.90 |
| | | ตรวจ | 3,521.26 | 23,848.15 | | 27,369.42 |
| | | ศรีสุข | 2,970.67 | 20,706.50 | | 23,677.17 |
| | | หนองแวง | 241.85 | 13,023.17 | | 13,265.02 |
| | ศีขรภูมิ | กุดหวาย | 2,241.92 | 16,300.39 | | 18,542.31 |
| | | ขวาวใหญ่ | 479.78 | 21,639.06 | | 22,118.84 |
| | | คาละแมะ | | 22,058.18 | | 22,058.18 |
| | | จารพัต | 13,048.96 | 31,617.32 | | 44,666.28 |
| | | ช่างปี | 966.43 | 32,132.58 | | 33,099.01 |
| | | ตรมไพร | 7,973.84 | 29,379.35 | | 37,353.18 |
| | | ตรีม | 888.26 | 31,836.73 | | 32,724.99 |
| | | แดล | | 38,888.12 | | 38,888.12 |
| | | นารุ่ง | 1,017.99 | 19,200.31 | | 20,218.30 |
| | | ผักไหม | 3,457.67 | 18,900.52 | | 22,358.19 |
| | | ยาง | 759.63 | 11,793.39 | | 12,553.02 |
| | | ระแงง | 6,844.38 | 21,240.19 | | 28,084.57 |

ที่มาข้อมูล:

-Area-Based (2561): สทนช.

-ภาพถ่ายดาวเทียมพื้นที่น้ำท่วมรายเดือน 7 ปี (พ.ศ.2554-2560): GISTDA

-พื้นที่เสี่ยงภัยน้ำท่วมหลากดินโคลนถล่ม 12 ปี (พ.ศ.2549-2561) :สวพ. กรมทรัพยากรน้ำ

พื้นที่เสี่ยงน้ำท่วมและน้ำท่วมหลากเดือนกันยายนถึงธันวาคมสำหรับพื้นที่นอกเขตชลประทานในขอบเขตสำนักงานทรัพยากรน้ำภาค 5

| จังหวัด | อำเภอ | ตำบล | พื้นที่เสี่ยงน้ำท่วมและน้ำท่วมหลาก (ไร่) | | | |
|--------------------|----------|-------------|--|--------------|-----|--------------|
| | | | น้อย | ปานกลาง | มาก | ผลรวมทั้งหมด |
| | | หนองขาว | 1,593.36 | 24,722.31 | | 26,315.67 |
| | | หนองบัว | | 26,705.65 | | 26,705.65 |
| | | หนองเหล็ก | 7,906.06 | 37,506.04 | | 45,412.10 |
| | สนม | โพนโก | 1,496.11 | | | 1,496.11 |
| | | สนม | 123.64 | | | 123.64 |
| | | ห้วยจั่ว | 117.43 | | | 117.43 |
| | สังขะ | กระเทียม | 12,478.13 | 16,531.02 | | 29,009.15 |
| | | ขอนแก่น | 1,316.88 | | | 1,316.88 |
| | | ดม | 73.16 | | | 73.16 |
| | | ตาดคง | 903.43 | 46.72 | | 950.15 |
| | | ทับทัน | 5,862.27 | 15,753.70 | | 21,615.96 |
| | | บ้านจารย์ | 1,115.05 | | | 1,115.05 |
| | | บ้านขบ | 550.80 | | | 550.80 |
| | | พระแก้ว | 377.24 | | | 377.24 |
| | | สะกาด | 2,605.41 | 5,802.11 | | 8,407.53 |
| | | สังขะ | 1,041.72 | | | 1,041.72 |
| | สำโรงทาบ | กระออม | 3,202.19 | 2.28 | | 3,204.47 |
| | | เกาะแก้ว | 4,794.14 | 10,347.73 | | 15,141.87 |
| | | ประดู่ | 2,439.63 | 8,687.87 | | 11,127.50 |
| | | ศรีสุข | 322.25 | 13,194.25 | | 13,516.50 |
| | | สะโน | 4,927.52 | 4.96 | | 4,932.48 |
| | | สำโรงทาบ | 2,714.58 | 16,155.01 | | 18,869.58 |
| | | เสม็จ | 243.62 | 9,158.13 | | 9,401.75 |
| | | หนองไผ่ล้อม | 1,385.59 | 16,369.67 | | 17,755.26 |
| | | หนองฮะ | 683.48 | 15,593.49 | | 16,276.98 |
| | | หมื่นศรี | 6,641.64 | 15,580.31 | | 22,221.95 |
| ผลรวมทั้งหมด (ไร่) | | | 1,467,763.95 | 7,760,321.99 | | 9,228,085.94 |

ที่มาข้อมูล:

-Area-Based (2561): สทนช.

-ภาพถ่ายดาวเทียมพื้นที่น้ำท่วมรายเดือน 7 ปี (พ.ศ.2554-2560): GISTDA

-พื้นที่เสี่ยงภัยน้ำท่วมหลากดินโคลนถล่ม 12 ปี (พ.ศ.2549-2561) :สวพ. กรมทรัพยากรน้ำ

ภาคผนวก 3

พื้นที่เสี่ยงภัยแล้งสำหรับพื้นที่นอกเขตชลประทาน
ในขอบเขตสำนักงานทรัพยากรน้ำภาค 5

พื้นที่เสี่ยงภัยแล้งสำหรับพื้นที่นอกเขตชลประทานในขอบเขตสำนักงานทรัพยากรน้ำภาค 5

| จังหวัด | อำเภอ | ตำบล | พื้นที่เสี่ยงภัยแล้ง (ไร่) | | | | |
|------------|-------------|-------------|----------------------------|-----------|-----------|--------------|----------|
| | | | น้อย | ปานกลาง | มาก | ผลรวมทั้งหมด | |
| นครราชสีมา | แก้งสนามนาง | แก้งสนามนาง | 10,288.43 | 554.13 | 377.90 | 11,220.45 | |
| | | โนนสำราญ | 12,566.24 | 3,035.37 | 15,001.36 | 30,602.96 | |
| | | บึงพะไล | 43,871.89 | | | 43,871.89 | |
| | | บึงสำโรง | 4,951.49 | 6,233.37 | 8,050.75 | 19,235.61 | |
| | | สีสุก | 11,089.72 | 2,226.82 | 1,795.59 | 15,112.12 | |
| | | ขามทะเลสอ | ขามทะเลสอ | 1,421.37 | | | 1,421.37 |
| | | บึงอ้อ | 10,331.26 | | | 10,331.26 | |
| | | โป่งแดง | 5,409.78 | | | 5,409.78 | |
| | | พันดุง | 13,735.90 | | | 13,735.90 | |
| | | หนองสรวง | 16,066.84 | 1.93 | | 16,068.77 | |
| | ขามสะแกแสง | ขามสะแกแสง | | 4,028.06 | 36,174.28 | 40,202.34 | |
| | ชีวิ๊ก | 0.63 | 5,382.34 | 19,816.35 | 25,199.32 | | |
| | โนนเมือง | 10,481.11 | 7,167.94 | 8,458.07 | 26,107.12 | | |
| | พวงาด | | 3,437.84 | 14,420.77 | 17,858.61 | | |
| | เมืองเกษตร | 9,348.24 | 1,643.19 | 4,975.32 | 15,966.75 | | |
| | เมืองนาท | | 4,188.01 | 19,392.14 | 23,580.15 | | |
| | หนองหัวฟาน | 7,566.75 | 2,870.28 | 14,699.71 | 25,136.74 | | |
| | คง | ขามสมบูรณ์ | | 3,931.22 | 17,907.23 | 21,838.45 | |
| | | คูขาด | 0.61 | 8,725.29 | 36,617.19 | 45,343.09 | |
| | | ดอนใหญ่ | | 3,991.58 | 11,665.54 | 15,657.12 | |
| | | ตาจั่น | | 3,273.58 | 32,176.51 | 35,450.09 | |
| | | เทพาลัย | | 7,043.46 | 22,760.69 | 29,804.15 | |
| | | โนนเต็ง | 6,151.47 | 4,160.14 | 7,503.90 | 17,815.51 | |
| บ้านปรางค์ | | 55,300.69 | | | 55,300.69 | | |
| เมืองคง | | 0.17 | 8,270.45 | 17,230.07 | 25,500.69 | | |
| หนองบัว | | 35,415.90 | | | 35,415.90 | | |
| หนองมะนาว | | 17,503.69 | 5,820.70 | 16,072.58 | 39,396.97 | | |
| ครบุรี | ครบุรี | 13,726.24 | | | 13,726.24 | | |
| | ครบุรีใต้ | 33,135.42 | | | 33,135.42 | | |
| | โคกกระชาย | 36,829.44 | | | 36,829.44 | | |
| | จระเข้หิน | 34,768.65 | | | 34,768.65 | | |
| | เฉลียง | 3,633.40 | | | 3,633.40 | | |
| | แซะ | 55,094.87 | | | 55,094.87 | | |
| | ตะแบกบาน | 32,640.50 | | | 32,640.50 | | |
| | บ้านใหม่ | 23,217.84 | | | 23,217.84 | | |
| | มาบตะโกเอน | 47,639.69 | | | 47,639.69 | | |

ที่มาข้อมูล:

-พื้นที่ประกาศประสบภัยแล้ง 10 ปี (พ.ศ.2550-2559): กรมป้องกันและบรรเทาสาธารณภัย

-Area-Based (2561): สำนักงานทรัพยากรน้ำแห่งชาติ

-NDWI 5 ปี (พ.ศ.2556-2560): GISTDA

พื้นที่เสี่ยงภัยแล้งสำหรับพื้นที่นอกเขตชลประทานในขอบเขตสำนักงานทรัพยากรน้ำภาค 5

| จังหวัด | อำเภอ | ตำบล | พื้นที่เสี่ยงภัยแล้ง (ไร่) | | | |
|---------|-----------------|---------------|----------------------------|----------|-----------|--------------|
| | | | น้อย | ปานกลาง | มาก | ผลรวมทั้งหมด |
| | | ลำเพี้ยก | 43,164.66 | | | 43,164.66 |
| | | สระวานพระยา | 20,681.20 | | | 20,681.20 |
| | | อรพิมพ์ | 12,024.84 | | | 12,024.84 |
| | จักราช | คลองเมือง | 32,879.92 | | | 32,879.92 |
| | | จักราช | 34,079.52 | | | 34,079.52 |
| | | ทองหลาง | 10,941.97 | 3,480.40 | 4,004.08 | 18,426.46 |
| | | ศรีสะเกอ | 50,200.73 | | | 50,200.73 |
| | | สีสุก | 46,029.58 | | | 46,029.58 |
| | | หนองขาม | 39,419.48 | | | 39,419.48 |
| | | หนองพลวง | 10,283.11 | 1,802.65 | 6,744.88 | 18,830.64 |
| | | หินโคน | 24,399.35 | | | 24,399.35 |
| | เฉลิมพระเกียรติ | ช้างทอง | 3,199.49 | 3,002.25 | 5,411.60 | 11,613.34 |
| | | ท่าช้าง | 3,276.50 | 4,848.48 | 1,718.81 | 9,843.79 |
| | | พระพุทธ | | 5,248.39 | 600.99 | 5,849.38 |
| | | หนองงูเห่ล้อม | | 2,514.39 | 3,147.26 | 5,661.65 |
| | | หนองยาง | 16,470.91 | 5,682.76 | 1,963.68 | 24,117.35 |
| | ชุมพวง | ชุมพวง | 13,656.44 | 2,282.51 | 3,179.44 | 19,118.40 |
| | | ตลาดไทร | 39,401.87 | 460.41 | 2,334.53 | 42,196.81 |
| | | ท่าลาด | 48,199.27 | 4,645.17 | 7,367.07 | 60,211.51 |
| | | โนนตูม | 19,240.39 | 1,666.70 | 3,508.97 | 24,416.06 |
| | | โนนยอ | 18,940.04 | 866.24 | 5,850.18 | 25,656.46 |
| | | โนนรัง | 40,518.15 | | | 40,518.15 |
| | | ประสูข | 2,770.15 | 6,691.32 | 16,109.13 | 25,570.60 |
| | | สาหร่าย | 10,920.53 | 3,807.17 | 2,793.41 | 17,521.11 |
| | | หนองหลัก | | 700.05 | 10,897.39 | 11,597.44 |
| | โชคชัย | กระโทก | | 138.50 | | 138.50 |
| | | โชคชัย | 5,988.53 | 1,828.03 | 972.96 | 8,789.52 |
| | | ด่านเกวียน | 3,258.48 | 1,691.36 | 104.65 | 5,054.48 |
| | | ท่าจะหลุง | 31,405.34 | 3,254.34 | 2,587.39 | 37,247.07 |
| | | ท่าเยี่ยม | 13,087.53 | | | 13,087.53 |
| | | ท่าลาดขาว | 613.11 | | | 613.11 |
| | | ท่าอ่าง | 18,038.71 | 1,071.73 | 819.94 | 19,930.37 |
| | | ทุ่งอรุณ | 14,330.57 | | | 14,330.57 |
| | | พลับพลา | 21,187.28 | 404.64 | | 21,591.91 |
| | | ละลมใหม่พัฒนา | 15,944.32 | 1.68 | 18.64 | 15,964.64 |
| | ด่านขุนทด | กุดพิมาน | | 3,094.82 | 33,942.23 | 37,037.05 |

ที่มาข้อมูล:

-พื้นที่ประกาศประสบภัยแล้ง 10 ปี (พ.ศ.2550-2559): กรมป้องกันและบรรเทาสาธารณภัย

-Area-Based (2561): สำนักงานทรัพยากรน้ำแห่งชาติ

-NDWI 5 ปี (พ.ศ.2556-2560): GISTDA

พื้นที่เสี่ยงภัยแล้งสำหรับพื้นที่นอกเขตชลประทานในขอบเขตสำนักงานทรัพยากรน้ำภาค 5

| จังหวัด | อำเภอ | ตำบล | พื้นที่เสี่ยงภัยแล้ง (ไร่) | | | |
|---------|-----------|----------------|----------------------------|-----------|-----------|--------------|
| | | | น้อย | ปานกลาง | มาก | ผลรวมทั้งหมด |
| | | ด่านขุนทด | | 32,453.04 | | 32,453.04 |
| | | ด่านนอก | | 16,506.69 | | 16,506.69 |
| | | ด่านใน | | 19,906.83 | | 19,906.83 |
| | | ตะเคียน | 1,700.81 | 63,463.99 | | 65,164.81 |
| | | โนนเมืองพัฒนา | | 1,126.83 | 27,035.54 | 28,162.37 |
| | | บ้านเก่า | | 48,233.68 | | 48,233.68 |
| | | บ้านแปรง | 9,073.88 | 1,739.90 | 16,548.21 | 27,362.00 |
| | | พันชนะ | | 9,984.50 | 35,256.79 | 45,241.29 |
| | | สระจรเข้ | | 48,133.08 | | 48,133.08 |
| | | หนองกรด | 16,548.94 | 58,415.38 | | 74,964.32 |
| | | หนองไทร | 2,317.26 | 4,125.63 | 18,492.39 | 24,935.29 |
| | | หนองบัวตะเกียด | | 38,504.77 | | 38,504.77 |
| | | หนองบัวละคร | | 2,467.08 | 18,594.61 | 21,061.68 |
| | | ห้วยบง | 36,220.14 | 26,551.18 | | 62,771.33 |
| | | หินดาด | 2,371.71 | 30,842.68 | 25,395.20 | 58,609.59 |
| | เทพารักษ์ | ปึงปรีอ | 30,679.61 | | | 30,679.61 |
| | | วังยายทอง | 23,585.75 | | | 23,585.75 |
| | | สำนักตะคร้อ | 12,564.85 | 2,925.09 | 33,966.98 | 49,456.92 |
| | | หนองแวง | 27,413.93 | 6,354.36 | 28,174.37 | 61,942.66 |
| | โนนแดง | ดอนยาวใหญ่ | 0.02 | 2,160.13 | 7,738.79 | 9,898.94 |
| | | โนนแดง | | 3,774.11 | 9,728.50 | 13,502.61 |
| | | โนนตาเถร | 0.80 | 6,356.93 | 7,538.47 | 13,896.20 |
| | | วังหิน | | 854.67 | 17,544.43 | 18,399.11 |
| | | สำพะเนียง | | 678.06 | 18,507.40 | 19,185.46 |
| | โนนไทย | กำปัง | | 7,023.57 | 20,936.74 | 27,960.31 |
| | | ค่างพลู | | 2,301.88 | 36,122.88 | 38,424.77 |
| | | ด่านจาก | | 5,581.46 | 19,508.16 | 25,089.62 |
| | | ถนนโพธิ์ | | 537.13 | 16,439.69 | 16,976.82 |
| | | โนนไทย | | 9,105.54 | 25,169.18 | 34,274.72 |
| | | บัลลังก์ | | 1,107.38 | 23,847.44 | 24,954.82 |
| | | บ้านวัง | | 1,639.21 | 17,682.11 | 19,321.32 |
| | | มะค่า | | 6,719.56 | 20,680.10 | 27,399.66 |
| | | สายออ | | 1,378.20 | 9,925.81 | 11,304.00 |
| | | สำโรง | | 5,642.71 | 18,441.34 | 24,084.05 |
| | โนนสูง | ขามเฒ่า | | 2,442.36 | 16,916.32 | 19,358.69 |
| | | จันอัด | | 227.65 | 18,442.08 | 18,669.73 |

ที่มาข้อมูล:

-พื้นที่ประกาศประสบภัยแล้ง 10 ปี (พ.ศ.2550-2559): กรมป้องกันและบรรเทาสาธารณภัย

-Area-Based (2561): สำนักงานทรัพยากรน้ำแห่งชาติ

-NDWI 5 ปี (พ.ศ.2556-2560): GISTDA

พื้นที่เสี่ยงภัยแล้งสำหรับพื้นที่นอกเขตชลประทานในขอบเขตสำนักงานทรัพยากรน้ำภาค 5

| จังหวัด | อำเภอ | ตำบล | พื้นที่เสี่ยงภัยแล้ง (ไร่) | | | |
|---------|-------------|--------------|----------------------------|----------|-----------|--------------|
| | | | น้อย | ปานกลาง | มาก | ผลรวมทั้งหมด |
| | | ดอนชมพู | | 3,502.65 | 15,039.73 | 18,542.38 |
| | | ดอนหวาย | | 1,463.81 | 2,779.55 | 4,243.36 |
| | | ด่านคล้า | | 2,333.53 | 10,739.21 | 13,072.73 |
| | | โตนด | | 3,505.69 | 7,969.66 | 11,475.35 |
| | | ธารปราสาท | | 941.74 | 10,070.67 | 11,012.41 |
| | | โนนสูง | | 97.52 | 269.67 | 367.20 |
| | | บึง | | 4,384.59 | 15,349.51 | 19,734.10 |
| | | พลสงคราม | | 4,481.29 | 27,444.65 | 31,925.94 |
| | | มะค่า | | 5,184.31 | 31,825.28 | 37,009.58 |
| | | เมืองปราสาท | | 1,044.38 | 28,800.84 | 29,845.22 |
| | | ลำคองษ์ | | 1,040.43 | 26,309.28 | 27,349.71 |
| | | ลำมูล | | 2,018.50 | 12,429.00 | 14,447.50 |
| | | หลุมข้าว | | 2,832.11 | 43,906.57 | 46,738.68 |
| | | ใหม่ | | 2,700.68 | 15,147.71 | 17,848.39 |
| | บัวลาย | โนนจาน | 20,381.28 | | | 20,381.28 |
| | | บัวลาย | 19,529.36 | 34.24 | 7,796.28 | 27,359.89 |
| | | เมืองพะไล | 5,987.66 | 206.85 | 10,759.58 | 16,954.09 |
| | | หนองหว่า | 15,091.88 | 752.29 | 2,583.62 | 18,427.79 |
| | บัวใหญ่ | กุดจอก | 19,502.92 | | 0.35 | 19,503.27 |
| | | ขุนทอง | 10,326.53 | 63.52 | 10,528.53 | 20,918.58 |
| | | ดอนตะหนัก | 12,387.02 | | 0.12 | 12,387.14 |
| | | ด่านช้าง | 16,267.08 | | | 16,267.08 |
| | | โนนทองกลาง | 39,670.20 | | | 39,670.20 |
| | | บัวใหญ่ | 19,750.74 | | | 19,750.74 |
| | | เสมาใหญ่ | 21,142.91 | | | 21,142.91 |
| | | หนองแจ้งใหญ่ | 19,911.56 | | | 19,911.56 |
| | | หนองบัวสะอาด | 35,614.75 | | | 35,614.75 |
| | | ห้วยยาง | 9,680.96 | | | 9,680.96 |
| | บ้านเหลื่อม | โคกกระเบื้อง | 59,561.03 | | 1,078.46 | 60,639.49 |
| | | ช่อระกา | 16,723.57 | 244.44 | 1,378.12 | 18,346.13 |
| | | บ้านเหลื่อม | 4,300.00 | 2,697.76 | 5,870.85 | 12,868.61 |
| | | วังโพธิ์ | 6,653.35 | 355.48 | 6,019.25 | 13,028.08 |
| | ประทาย | กระทุ่มราย | | 980.47 | 32,015.33 | 32,995.80 |
| | | โคกกลาง | | 1,256.90 | 21,409.85 | 22,666.75 |
| | | ดอนมัน | 0.15 | 520.04 | 16,766.69 | 17,286.89 |
| | | ตลาดไทร | 0.27 | 1,752.51 | 16,887.26 | 18,640.04 |

ที่มาข้อมูล:

-พื้นที่ประกาศประสบภัยแล้ง 10 ปี (พ.ศ.2550-2559): กรมป้องกันและบรรเทาสาธารณภัย

-Area-Based (2561): สำนักงานทรัพยากรน้ำแห่งชาติ

-NDWI 5 ปี (พ.ศ.2556-2560): GISTDA

พื้นที่เสี่ยงภัยแล้งสำหรับพื้นที่นอกเขตชลประทานในขอบเขตสำนักงานทรัพยากรน้ำภาค 5

| จังหวัด | อำเภอ | ตำบล | พื้นที่เสี่ยงภัยแล้ง (ไร่) | | | |
|---------|----------|-------------|----------------------------|----------|-----------|--------------|
| | | | น้อย | ปานกลาง | มาก | ผลรวมทั้งหมด |
| | | ทุ่งสว่าง | | 2,202.69 | 10,092.09 | 12,294.77 |
| | | นางรำ | | 627.02 | 14,997.13 | 15,624.15 |
| | | โนนเพ็ด | 6,242.44 | 238.02 | 13,345.36 | 19,825.81 |
| | | ประทาย | | 493.55 | 9,061.91 | 9,555.46 |
| | | เมืองโดน | 0.45 | 184.09 | 20,452.47 | 20,637.01 |
| | | วังไม้แดง | 25,099.90 | 376.94 | 2,613.07 | 28,089.92 |
| | | หนองค่าย | 0.33 | 88.35 | 13,897.77 | 13,986.45 |
| | | หนองพลวง | | 433.01 | 17,940.44 | 18,373.44 |
| | | หันห้วยทราย | 1,111.04 | 584.10 | 25,863.63 | 27,558.77 |
| | ปักธงชัย | เกษมทรัพย์ | 4,284.64 | | | 4,284.64 |
| | | โคกไทย | 17,694.46 | | | 17,694.46 |
| | | จิว | 10,600.38 | | | 10,600.38 |
| | | ดอน | 7,904.43 | | | 7,904.43 |
| | | ตะขบ | 34,095.75 | | | 34,095.75 |
| | | ตะคุ | 40,612.70 | | | 40,612.70 |
| | | ตุม | 10,812.15 | | | 10,812.15 |
| | | ธงชัยเหนือ | 39,695.37 | | | 39,695.37 |
| | | นกออก | 5,576.06 | | | 5,576.06 |
| | | บ่อปลาทอง | 8,686.22 | | | 8,686.22 |
| | | ภูหลวง | 24,439.84 | | | 24,439.84 |
| | | เมืองปัก | 6,777.93 | | | 6,777.93 |
| | | ลำนางแก้ว | 12,488.05 | | | 12,488.05 |
| | | สระแกราช | 38,835.05 | | | 38,835.05 |
| | | สำโรง | 13,175.44 | | | 13,175.44 |
| | | สุขเกษม | 9,123.18 | | | 9,123.18 |
| | ปากช่อง | กลางดง | 26,275.75 | | | 26,275.75 |
| | | ชนงพระ | 25,782.69 | | | 25,782.69 |
| | | คลองม่วง | 54,157.72 | | | 54,157.72 |
| | | จันทึก | 32,388.07 | | | 32,388.07 |
| | | ปากช่อง | 47,800.25 | | | 47,800.25 |
| | | โป่งตาลอง | 34,676.35 | | | 34,676.35 |
| | | พญาเย็น | 28,365.70 | | | 28,365.70 |
| | | วังกะทะ | 69,597.65 | | | 69,597.65 |
| | | วังไทร | 45,415.21 | | | 45,415.21 |
| | | หนองน้ำแดง | 25,638.78 | | | 25,638.78 |
| | | หนองสาหร่าย | 41,831.63 | | | 41,831.63 |

ที่มาข้อมูล:

-พื้นที่ประกาศประสบภัยแล้ง 10 ปี (พ.ศ.2550-2559): กรมป้องกันและบรรเทาสาธารณภัย

-Area-Based (2561): สำนักงานทรัพยากรน้ำแห่งชาติ

-NDWI 5 ปี (พ.ศ.2556-2560): GISTDA

พื้นที่เสี่ยงภัยแล้งสำหรับพื้นที่นอกเขตชลประทานในขอบเขตสำนักงานทรัพยากรน้ำภาค 5

| จังหวัด | อำเภอ | ตำบล | พื้นที่เสี่ยงภัยแล้ง (ไร่) | | | |
|---------|-----------------|----------------|----------------------------|-----------|-----------|--------------|
| | | | น้อย | ปานกลาง | มาก | ผลรวมทั้งหมด |
| | | หมูสี | 26,008.14 | | | 26,008.14 |
| | พระทองคำ | ทัพรั้ง | 65,484.88 | | | 65,484.88 |
| | | พังเทียม | | 11,182.23 | 24,620.11 | 35,802.35 |
| | | มาบกราด | 23,042.82 | 0.09 | 0.15 | 23,043.05 |
| | | สระพระ | | 7,074.58 | 14,009.78 | 21,084.36 |
| | | หนองหอย | 27,707.53 | 179.94 | 3.13 | 27,890.61 |
| | พิมาย | กระซอน | | 58.02 | 1,763.68 | 1,821.70 |
| | | กระเบื้องใหญ่ | | 1,213.10 | 659.89 | 1,872.98 |
| | | ชีวาน | | 19.78 | 730.86 | 750.64 |
| | | ดงใหญ่ | | 138.31 | 1,215.11 | 1,353.42 |
| | | ธารละหลอด | | 2,711.64 | 17,932.47 | 20,644.11 |
| | | นิคมสร้างตนเอง | 29,439.04 | | | 29,439.04 |
| | | ในเมือง | 408.29 | 3,102.94 | 1,246.49 | 4,757.72 |
| | | โบสถ์ | 39,945.68 | 12,582.69 | 14,852.21 | 67,380.59 |
| | | รังกาใหญ่ | 36,825.84 | 3,012.85 | 1,773.80 | 41,612.49 |
| | | สัมฤทธิ์ | | 6,706.80 | 13,061.78 | 19,768.58 |
| | | หนองระเวียง | 23,745.67 | 1,184.34 | 4,973.04 | 29,903.06 |
| | เมืองนครราชสีมา | โคกกรวด | 21,827.69 | | | 21,827.69 |
| | | โคกสูง | | 1,974.69 | 19,561.21 | 21,535.90 |
| | | จอหอ | | 2,289.80 | 945.29 | 3,235.09 |
| | | ไชยมงคล | 18,897.67 | | | 18,897.67 |
| | | ตลาด | | 557.33 | 103.91 | 661.24 |
| | | บ้านโพธิ์ | | 2,406.26 | 1,649.31 | 4,055.57 |
| | | ปรางค์ใหญ่ | 2,310.18 | | | 2,310.18 |
| | | พลกรัง | 941.47 | 1,808.29 | 947.51 | 3,697.28 |
| | | พะเนา | | 977.15 | 46.03 | 1,023.18 |
| | | พุดซา | 939.51 | 3,770.81 | 9,768.66 | 14,478.98 |
| | | โพธิ์กลาง | 4,127.33 | 712.67 | | 4,840.00 |
| | | มะเร็ง | | 814.62 | 108.32 | 922.94 |
| | | สีมุ่ม | 1,308.30 | 161.80 | | 1,470.10 |
| | | สุรนารี | 13,934.09 | 284.47 | 9.56 | 14,228.13 |
| | | หนองไข่น้ำ | | 2,342.86 | 13,087.90 | 15,430.75 |
| | | หนองจะบก | 2,075.20 | | | 2,075.20 |
| | | หนองบัวศาลา | 5,171.68 | 3,645.83 | 2,934.79 | 11,752.30 |
| | | หนองระเวียง | | 8,056.64 | 1,955.55 | 10,012.19 |
| | | หัวทะเล | | 1,221.53 | 122.72 | 1,344.25 |

ที่มาข้อมูล:

-พื้นที่ประกาศประสบภัยแล้ง 10 ปี (พ.ศ.2550-2559): กรมป้องกันและบรรเทาสาธารณภัย

-Area-Based (2561): สำนักงานทรัพยากรน้ำแห่งชาติ

-NDWI 5 ปี (พ.ศ.2556-2560): GISTDA

พื้นที่เสี่ยงภัยแล้งสำหรับพื้นที่นอกเขตชลประทานในขอบเขตสำนักงานทรัพยากรน้ำภาค 5

| จังหวัด | อำเภอ | ตำบล | พื้นที่เสี่ยงภัยแล้ง (ไร่) | | | |
|---------|-------------|--------------|----------------------------|----------|-----------|--------------|
| | | | น้อย | ปานกลาง | มาก | ผลรวมทั้งหมด |
| | เมืองยาง | กระเบื้องนอก | 0.46 | 3,845.50 | 24,445.61 | 28,291.57 |
| | | โนนอุดม | | 1,888.83 | 31,362.91 | 33,251.74 |
| | | เมืองยาง | | 2,212.10 | 39,723.91 | 41,936.01 |
| | | ละหานปลาค้าว | 0.83 | 1,679.15 | 27,065.30 | 28,745.28 |
| | ลำทะเมนชัย | ชุย | 14,027.12 | 1,578.00 | 6,412.73 | 22,017.85 |
| | | ช่องแมว | 38,110.48 | | | 38,110.48 |
| | | บ้านยาง | 50,950.66 | | | 50,950.66 |
| | | ไพล | 8,486.34 | 247.51 | 267.95 | 9,001.79 |
| | วังน้ำเขียว | ไทยสามัคคี | 21,399.18 | | | 21,399.18 |
| | | ระเรียง | 25,522.74 | | | 25,522.74 |
| | | วังน้ำเขียว | 54,601.33 | | | 54,601.33 |
| | | วังหมี | 57,412.73 | | | 57,412.73 |
| | | อุดมทรัพย์ | 46,927.87 | | | 46,927.87 |
| | สีคิ้ว | กฤษณา | 71,899.74 | | | 71,899.74 |
| | | กุดน้อย | 21,944.84 | | | 21,944.84 |
| | | คลองไผ่ | 26,735.03 | | | 26,735.03 |
| | | ดอนเมือง | 49,842.09 | | | 49,842.09 |
| | | บ้านหัน | 15,479.97 | | | 15,479.97 |
| | | มิตรภาพ | 20,806.37 | | | 20,806.37 |
| | | ลาดบัวขาว | 36,196.32 | | | 36,196.32 |
| | | วังโรงใหญ่ | 47,324.79 | 3,060.31 | 2,457.84 | 52,842.93 |
| | | สีคิ้ว | 15,277.80 | | | 15,277.80 |
| | | หนองน้ำใส | 29,984.03 | | | 29,984.03 |
| | | หนองบัวน้อย | 34,969.88 | | 242.51 | 35,212.39 |
| | | หนองหญ้าขาว | 53,193.38 | | | 53,193.38 |
| | สีดา | โนนประดู่ | 1.00 | 1,475.89 | 20,802.90 | 22,279.79 |
| | | โพนทอง | | 1,297.73 | 12,522.96 | 13,820.68 |
| | | สามเมือง | 0.27 | 217.32 | 16,207.16 | 16,424.75 |
| | | สีดา | | 800.93 | 12,129.57 | 12,930.50 |
| | | หนองตาดใหญ่ | 611.68 | 1,447.05 | 21,140.93 | 23,199.65 |
| | สูงเนิน | นากลาง | 24,484.39 | | | 24,484.39 |
| | | โนนคำ | 46,962.89 | | 0.24 | 46,963.13 |
| | | บึงขี้เหล็ก | 12,015.58 | | | 12,015.58 |
| | | มะเกลือเก่า | 67,386.36 | | | 67,386.36 |
| | | มะเกลือใหม่ | 35,750.41 | | | 35,750.41 |
| | | สูงเนิน | 15,286.61 | | | 15,286.61 |

ที่มาข้อมูล:

-พื้นที่ประกาศประสบภัยแล้ง 10 ปี (พ.ศ.2550-2559): กรมป้องกันและบรรเทาสาธารณภัย

-Area-Based (2561): สำนักงานทรัพยากรน้ำแห่งชาติ

-NDWI 5 ปี (พ.ศ.2556-2560): GISTDA

พื้นที่เสี่ยงภัยแล้งสำหรับพื้นที่นอกเขตชลประทานในขอบเขตสำนักงานทรัพยากรน้ำภาค 5

| จังหวัด | อำเภอ | ตำบล | พื้นที่เสี่ยงภัยแล้ง (ไร่) | | | |
|-----------|------------|--------------|----------------------------|----------|-----------|--------------|
| | | | น้อย | ปานกลาง | มาก | ผลรวมทั้งหมด |
| | | เสมา | 37,572.92 | 0.12 | 1.07 | 37,574.12 |
| | | หนองตะไค้ | 53,427.85 | | | 53,427.85 |
| | เสิงสาง | กุดโบสถ์ | 56,018.43 | | | 56,018.43 |
| | | โนนสมบูรณ์ | 28,074.75 | | | 28,074.75 |
| | | บ้านราษฎร์ | 18,360.44 | | | 18,360.44 |
| | | สระตะเคียน | 47,875.45 | 752.13 | | 48,627.57 |
| | | สุขไพบูลย์ | 72,648.50 | | | 72,648.50 |
| | | เสิงสาง | 50,682.65 | | | 50,682.65 |
| | หนองบุญมาก | ไทยเจริญ | 21,036.46 | | | 21,036.46 |
| | | บ้านใหม่ | 11,879.77 | | | 11,879.77 |
| | | ลุงเขว้า | 30,756.89 | | | 30,756.89 |
| | | สารภี | 26,044.54 | | | 26,044.54 |
| | | หนองตะไค้ | 30,145.86 | | | 30,145.86 |
| | | หนองขุนนาง | 48,410.40 | | | 48,410.40 |
| | | หนองไม้ไผ่ | 44,819.32 | | | 44,819.32 |
| | | หนองหัวแรด | 55,431.02 | | | 55,431.02 |
| | | แหลมทอง | 23,083.21 | | | 23,083.21 |
| | ห้วยแถลง | กกรถ | 22,433.97 | | | 22,433.97 |
| | | จิ้ว | 20,133.24 | 570.69 | 3,389.59 | 24,093.53 |
| | | ตะโก | 19,389.22 | | | 19,389.22 |
| | | ทับสวาย | 13,328.51 | | | 13,328.51 |
| | | เมืองพลับพลา | 18,960.98 | | | 18,960.98 |
| | | หูล่งตะเคียน | 38,553.33 | 1,762.99 | 1,424.24 | 41,740.55 |
| | | หูล่งประตู | 35,493.22 | | | 35,493.22 |
| | | ห้วยแคน | 8,966.04 | | | 8,966.04 |
| | | ห้วยแถลง | 30,605.73 | | | 30,605.73 |
| | | หินดาด | 31,211.81 | | | 31,211.81 |
| บุรีรัมย์ | กระสัง | กระสัง | | 3,030.83 | 25,348.17 | 28,379.01 |
| | | กันทรารมย์ | | 3,262.82 | 25,340.61 | 28,603.43 |
| | | ชุมแสง | | 925.61 | 9,247.21 | 10,172.82 |
| | | บ้านปรือ | | 3,754.43 | 18,989.73 | 22,744.15 |
| | | เมืองไผ่ | | 613.00 | 20,719.91 | 21,332.91 |
| | | ลำดวน | 1,917.65 | 4,847.23 | 15,374.20 | 22,139.08 |
| | | ศรีภูมิ | | 392.96 | 15,118.99 | 15,511.95 |
| | | สองชั้น | | 5,091.91 | 30,896.66 | 35,988.57 |
| | | สูงเนิน | | 2,270.47 | 32,981.32 | 35,251.78 |

ที่มาข้อมูล:

-พื้นที่ประกาศประสบภัยแล้ง 10 ปี (พ.ศ.2550-2559): กรมป้องกันและบรรเทาสาธารณภัย

-Area-Based (2561): สำนักงานทรัพยากรน้ำแห่งชาติ

-NDWI 5 ปี (พ.ศ.2556-2560): GISTDA

พื้นที่เสี่ยงภัยแล้งสำหรับพื้นที่นอกเขตชลประทานในขอบเขตสำนักงานทรัพยากรน้ำภาค 5

| จังหวัด | อำเภอ | ตำบล | พื้นที่เสี่ยงภัยแล้ง (ไร่) | | | |
|---------|-----------------|--------------|----------------------------|----------|-----------|--------------|
| | | | น้อย | ปานกลาง | มาก | ผลรวมทั้งหมด |
| | | หนองเต็ง | | 8,525.29 | 17,067.23 | 25,592.53 |
| | | ห้วยสำราญ | 259.00 | 1,283.98 | 31,343.73 | 32,886.71 |
| | คูเมือง | คูเมือง | 26,850.63 | | | 26,850.63 |
| | | ตุมใหญ่ | 26,193.37 | | | 26,193.37 |
| | | บ้านแพ | 1,968.23 | 5,997.75 | | 7,965.98 |
| | | ปะเคียบ | 6,109.13 | 6,375.85 | 26,224.51 | 38,709.50 |
| | | พรสำราญ | 28,297.03 | | | 28,297.03 |
| | | หนองขमार | 23,580.91 | 102.69 | 787.02 | 24,470.62 |
| | | หินเหล็กไฟ | 28,467.18 | | | 28,467.18 |
| | แคนดง | แคนดง | 22,674.23 | 4,278.63 | 8,085.97 | 35,038.83 |
| | | ดงพลอง | 6,643.08 | 2,938.16 | 3,412.70 | 12,993.94 |
| | | สระบัว | 29,923.65 | 1,861.36 | 14,006.12 | 45,791.13 |
| | | หัวฝาย | 15,359.19 | 827.70 | 365.80 | 16,552.68 |
| | เฉลิมพระเกียรติ | เจริญสุข | 22,177.63 | | | 22,177.63 |
| | | ตาเป็ก | 13,855.23 | | | 13,855.23 |
| | | ถาวร | 19,652.95 | | | 19,652.95 |
| | | ยายแย้มวัฒนา | 15,232.69 | | | 15,232.69 |
| | | อีสานเขต | 26,516.88 | | 3,955.73 | 30,472.61 |
| | ชำนิ | โคกสนวน | 8,039.86 | 69.27 | 4,186.19 | 12,295.32 |
| | | ข้อผกา | 23,867.78 | | | 23,867.78 |
| | | ชำนิ | 11,738.18 | | | 11,738.18 |
| | | เมืองยาง | 22,249.31 | 433.42 | 5,626.65 | 28,309.38 |
| | | ละลวด | 21,700.36 | | | 21,700.36 |
| | | หนองปล่อง | 14,091.70 | | | 14,091.70 |
| | นางรอง | ก้านเหลือง | 25,214.71 | | | 25,214.71 |
| | | ชุมแสง | 20,323.21 | | | 20,323.21 |
| | | ถนนหัก | 26,327.94 | | | 26,327.94 |
| | | ทรัพย์พระยา | 19,005.65 | | | 19,005.65 |
| | | ทุ่งแสงทอง | 8,674.52 | | | 8,674.52 |
| | | นางรอง | 17,896.09 | | | 17,896.09 |
| | | บ้านสิงห์ | 17,190.62 | | | 17,190.62 |
| | | ลำไทรโยง | 27,055.00 | | | 27,055.00 |
| | | สะเดา | 31,211.24 | | | 31,211.24 |
| | | หนองกง | 14,959.41 | | | 14,959.41 |
| | | หนองไทร | 16,922.80 | | | 16,922.80 |
| | | หนองโบสถ์ | 28,540.44 | | | 28,540.44 |

ที่มาข้อมูล:

-พื้นที่ประกาศประสบภัยแล้ง 10 ปี (พ.ศ.2550-2559): กรมป้องกันและบรรเทาสาธารณภัย

-Area-Based (2561): สำนักงานทรัพยากรน้ำแห่งชาติ

-NDWI 5 ปี (พ.ศ.2556-2560): GISTDA

พื้นที่เสี่ยงภัยแล้งสำหรับพื้นที่นอกเขตชลประทานในขอบเขตสำนักงานทรัพยากรน้ำภาค 5

| จังหวัด | อำเภอ | ตำบล | พื้นที่เสี่ยงภัยแล้ง (ไร่) | | | |
|---------|-----------------|--------------|----------------------------|----------|-----------|--------------|
| | | | น้อย | ปานกลาง | มาก | ผลรวมทั้งหมด |
| | | หนองยายพิมพ์ | 20,495.50 | | | 20,495.50 |
| | | หนองโสน | 4,859.82 | 423.47 | 21,145.82 | 26,429.12 |
| | | หัวถนน | 24,454.16 | | | 24,454.16 |
| | นาโพธิ์ | ดอนกอก | 0.35 | 1,881.56 | 18,656.34 | 20,538.25 |
| | | นาโพธิ์ | 482.74 | 2,730.34 | 21,236.04 | 24,449.13 |
| | | บ้านคู | 0.00 | 3,589.85 | 21,849.88 | 25,439.73 |
| | | บ้านคู | 0.17 | 884.03 | 14,288.40 | 15,172.60 |
| | | ศรีสว่าง | 0.36 | 188.07 | 16,048.42 | 16,236.84 |
| | โนนดินแดง | โนนดินแดง | 25,843.90 | | | 25,843.90 |
| | | ลำนางรอง | 45,907.34 | | | 45,907.34 |
| | | สัมปอ | 3,564.37 | | | 3,564.37 |
| | โนนสุวรรณ | โกรกแก้ว | 17,442.90 | | | 17,442.90 |
| | | ดงอีจาน | 24,776.89 | | | 24,776.89 |
| | | ทุ่งจิ้งห็น | 27,741.68 | | | 27,741.68 |
| | | โนนสุวรรณ | 36,673.18 | | | 36,673.18 |
| | บ้านกรวด | เขาดินเหนือ | 20,263.12 | | | 20,263.12 |
| | | จันทบเพชร | 29,902.22 | | | 29,902.22 |
| | | โนนเจริญ | 23,006.93 | | | 23,006.93 |
| | | บ้านกรวด | 14,347.97 | | | 14,347.97 |
| | | บึงเจริญ | 31,646.05 | | | 31,646.05 |
| | | ปราสาท | 32,261.03 | | | 32,261.03 |
| | | สายตะกู | 26,851.84 | | | 26,851.84 |
| | | หนองไม้งาม | 40,082.90 | | | 40,082.90 |
| | | หินลาด | 17,518.64 | | | 17,518.64 |
| | บ้านด่าน | โนนขวาง | 15,926.67 | | | 15,926.67 |
| | | บ้านด่าน | 27,008.45 | | | 27,008.45 |
| | | ปราสาท | 31,414.98 | 0.41 | 32.80 | 31,448.19 |
| | | วังเหนือ | 11,988.13 | | | 11,988.13 |
| | บ้านใหม่ไชยพจน์ | กุสุมแดง | 0.33 | 3,305.81 | 9,425.91 | 12,732.05 |
| | | แดงใหญ่ | | 1,839.37 | 15,718.12 | 17,557.49 |
| | | ทองหลาง | 0.35 | 412.45 | 17,947.36 | 18,360.15 |
| | | หนองเอื้อง | 0.94 | 431.82 | 16,998.58 | 17,431.34 |
| | | หนองแวง | | 2,393.25 | 18,308.09 | 20,701.33 |
| | ประโคนชัย | เขาคอก | 33,919.61 | | | 33,919.61 |
| | | โคกตูม | | 34.82 | 22,231.51 | 22,266.33 |
| | | โคกมะขาม | 14,697.61 | | | 14,697.61 |

ที่มาข้อมูล:

-พื้นที่ประกาศประสบภัยแล้ง 10 ปี (พ.ศ.2550-2559): กรมป้องกันและบรรเทาสาธารณภัย

-Area-Based (2561): สำนักงานทรัพยากรน้ำแห่งชาติ

-NDWI 5 ปี (พ.ศ.2556-2560): GISTDA

พื้นที่เสี่ยงภัยแล้งสำหรับพื้นที่นอกเขตชลประทานในขอบเขตสำนักงานทรัพยากรน้ำภาค 5

| จังหวัด | อำเภอ | ตำบล | พื้นที่เสี่ยงภัยแล้ง (ไร่) | | | |
|---------|----------------|------------|----------------------------|----------|-----------|--------------|
| | | | น้อย | ปานกลาง | มาก | ผลรวมทั้งหมด |
| | | โคกม้าย | 10,875.63 | 111.10 | 10,373.47 | 21,360.20 |
| | | โคกย่าง | 18,307.61 | | | 18,307.61 |
| | | จรเข้มาก | 36,602.50 | | | 36,602.50 |
| | | ตะโกตาพิ | 14,616.43 | | 18,633.68 | 33,250.10 |
| | | บ้านไทร | 12.21 | 1,842.48 | 37,915.69 | 39,770.38 |
| | | ประโคนชัย | 27,272.76 | 72.86 | 2,033.90 | 29,379.51 |
| | | ประทีตบุ | 14,537.55 | | | 14,537.55 |
| | | ปังกู | 40,262.82 | | | 40,262.82 |
| | | ไพศาล | 13,988.79 | 2,674.36 | 11,212.73 | 27,875.88 |
| | | ละเวีย | 20,876.24 | | | 20,876.24 |
| | | สี่เหลี่ยม | | 31.88 | 20,769.72 | 20,801.60 |
| | | แสลงโทน | | 4,147.25 | 30,606.66 | 34,753.90 |
| | | หนองบอน | 25,202.60 | | | 25,202.60 |
| | ปะคำ | โคกมะม่วง | 52,860.99 | | | 52,860.99 |
| | | ไทยเจริญ | 7,232.23 | | | 7,232.23 |
| | | ปะคำ | 11,446.90 | | | 11,446.90 |
| | | หนองบัว | 6,826.14 | | | 6,826.14 |
| | | ห้วยทับ | 40,434.69 | | | 40,434.69 |
| | พลับพลาชัย | โคกขมิ้น | | 2,213.14 | 28,899.29 | 31,112.43 |
| | | จันทุม | 9,117.29 | 2,112.58 | 21,058.69 | 32,288.57 |
| | | ป่าซัน | | 1,973.41 | 8,452.25 | 10,425.65 |
| | | สะเดา | | 3,130.98 | 24,162.54 | 27,293.53 |
| | | สำโรง | | 1,803.96 | 27,269.24 | 29,073.20 |
| | พุทไธสง | บ้านจาน | 0.54 | 2,823.93 | 23,979.38 | 26,803.85 |
| | | บ้านเป่า | 0.22 | 1,104.70 | 14,264.08 | 15,369.00 |
| | | บ้านยาง | 0.02 | 4,544.68 | 26,347.71 | 30,892.41 |
| | | บ้านแวง | | 1,268.26 | 15,217.19 | 16,485.46 |
| | | พุทไธสง | 0.28 | 2,597.94 | 20,932.78 | 23,531.01 |
| | | มะเฟือง | | 2,597.77 | 21,536.90 | 24,134.68 |
| | | ห้วยโศก | 0.06 | 1,853.75 | 15,824.03 | 17,677.84 |
| | เมืองบุรีรัมย์ | กระสัง | 6,845.61 | 105.28 | 5,902.03 | 12,852.92 |
| | | ก้านทา | 20,729.09 | | | 20,729.09 |
| | | ชุมเห็ด | 21,347.61 | | | 21,347.61 |
| | | ถลุงเหล็ก | 14,519.39 | | | 14,519.39 |
| | | บัวทอง | 13,794.00 | | | 13,794.00 |
| | | บ้านบัว | 12,495.05 | 1.93 | 275.83 | 12,772.81 |

ที่มาข้อมูล:

-พื้นที่ประกาศประสบภัยแล้ง 10 ปี (พ.ศ.2550-2559): กรมป้องกันและบรรเทาสาธารณภัย

-Area-Based (2561): สำนักงานทรัพยากรน้ำแห่งชาติ

-NDWI 5 ปี (พ.ศ.2556-2560): GISTDA

พื้นที่เสี่ยงภัยแล้งสำหรับพื้นที่นอกเขตชลประทานในขอบเขตสำนักงานทรัพยากรน้ำภาค 5

| จังหวัด | อำเภอ | ตำบล | พื้นที่เสี่ยงภัยแล้ง (ไร่) | | | |
|---------|-----------|------------|----------------------------|-----------|-----------|--------------|
| | | | น้อย | ปานกลาง | มาก | ผลรวมทั้งหมด |
| | | บ้านยาง | 15,859.41 | | | 15,859.41 |
| | | พระครู | 18,429.37 | | | 18,429.37 |
| | | เมืองฝาง | | 181.50 | 23,432.43 | 23,613.93 |
| | | ลุมพุก | 11,861.81 | 10,300.43 | | 22,162.24 |
| | | สวายจีก | 6,069.63 | 888.83 | 16,400.30 | 23,358.76 |
| | | สองห้อง | 1,890.22 | 1,536.78 | 18,533.99 | 21,960.98 |
| | | สะแกซำ | 4,373.93 | 352.49 | 13,404.24 | 18,130.66 |
| | | สะแกโพรง | 16,018.40 | 455.98 | 22,983.32 | 39,457.70 |
| | | เสม็ด | 5,784.75 | 1,339.34 | 17,793.57 | 24,917.66 |
| | | หนองตาด | 26,765.06 | 66.65 | 5,287.65 | 32,119.36 |
| | | หลักเขต | | 1,243.47 | 23,417.59 | 24,661.06 |
| | | อิสาน | 10,426.69 | | | 10,426.69 |
| | ละหานทราย | โคกवान | 12,916.27 | | | 12,916.27 |
| | | ตาจิง | 39,010.40 | | | 39,010.40 |
| | | ละหานทราย | 189.53 | | | 189.53 |
| | | สำโรงใหม่ | 34,562.00 | | | 34,562.00 |
| | | หนองตะครอง | 1,017.45 | | | 1,017.45 |
| | | หนองแวง | 50,997.43 | | | 50,997.43 |
| | ลำปลายมาศ | โคกกลาง | 27,177.94 | | 13,197.69 | 40,375.63 |
| | | โคกลำม | 32,350.25 | | | 32,350.25 |
| | | โคกสะอาด | 25,248.89 | | | 25,248.89 |
| | | ตลาดโพธิ์ | 21,043.26 | | | 21,043.26 |
| | | ทะเลเมนชัย | 27,284.10 | 1.74 | 162.40 | 27,448.24 |
| | | บ้านยาง | 29,473.59 | | 2.47 | 29,476.07 |
| | | บุโพธิ์ | 13,304.26 | | | 13,304.26 |
| | | ผไทรินทร์ | 24,359.93 | | | 24,359.93 |
| | | เมืองแฝก | 21,382.10 | | | 21,382.10 |
| | | ลำปลายมาศ | 2,312.67 | | | 2,312.67 |
| | | แสลงพัน | 199.97 | 1,176.75 | 33,774.74 | 35,151.46 |
| | | หนองกะทิง | 41,450.53 | | | 41,450.53 |
| | | หนองคู | 18,960.07 | | | 18,960.07 |
| | | หนองโดน | 13,170.12 | | | 13,170.12 |
| | | หนองบัวโคก | 4,479.46 | 396.07 | 18,453.43 | 23,328.96 |
| | | หินโคน | 22,651.15 | | | 22,651.15 |
| | สตึก | กระสัง | 16,418.11 | | | 16,418.11 |
| | | ชุมแสง | 15,952.53 | | 5,463.16 | 21,415.69 |

ที่มาข้อมูล:

-พื้นที่ประกาศประสบภัยแล้ง 10 ปี (พ.ศ.2550-2559): กรมป้องกันและบรรเทาสาธารณภัย

-Area-Based (2561): สำนักงานทรัพยากรน้ำแห่งชาติ

-NDWI 5 ปี (พ.ศ.2556-2560): GISTDA

พื้นที่เสี่ยงภัยแล้งสำหรับพื้นที่นอกเขตชลประทานในขอบเขตสำนักงานทรัพยากรน้ำภาค 5

| จังหวัด | อำเภอ | ตำบล | พื้นที่เสี่ยงภัยแล้ง (ไร่) | | | |
|----------|------------|-----------------|----------------------------|----------|-----------|--------------|
| | | | น้อย | ปานกลาง | มาก | ผลรวมทั้งหมด |
| | | ดอนมนต์ | 14,513.74 | | | 14,513.74 |
| | | ท่าม่วง | 430.21 | 3,614.12 | 24,132.38 | 28,176.71 |
| | | ทุ่งวัง | 24,451.06 | 0.05 | 5.30 | 24,456.41 |
| | | นิคม | 13,061.48 | 349.03 | 1,373.78 | 14,784.30 |
| | | เมืองแก | 26,996.31 | | | 26,996.31 |
| | | ร้อนทอง | 34,113.17 | | | 34,113.17 |
| | | สตึก | 22,531.34 | 214.55 | 389.51 | 23,135.41 |
| | | สนามชัย | 20,020.95 | | | 20,020.95 |
| | | สะแก | 12,670.24 | 4,307.69 | 11,008.37 | 27,986.30 |
| | | หนองใหญ่ | 19,083.46 | 1.90 | 6.66 | 19,092.02 |
| | หนองกี่ | โคกสว่าง | 34,053.49 | | | 34,053.49 |
| | | โคกสูง | 25,655.88 | | | 25,655.88 |
| | | ดอนอระวาง | 35,169.78 | | | 35,169.78 |
| | | ท่าโพธิ์ชัย | 17,632.99 | | | 17,632.99 |
| | | ทุ่งกระตาดพัฒนา | 14,757.22 | | | 14,757.22 |
| | | ทุ่งกระเต็น | 10,369.74 | | | 10,369.74 |
| | | บุกระสัง | 17,054.26 | | | 17,054.26 |
| | | เมืองไผ่ | 35,045.30 | | | 35,045.30 |
| | | เขี้ยปราสาท | 23,505.64 | | | 23,505.64 |
| | | หนองกี่ | 6,282.15 | | | 6,282.15 |
| | หนองหงส์ | ไทยสามัคคี | 27,342.05 | | | 27,342.05 |
| | | เมืองฝ้าย | 21,894.33 | | | 21,894.33 |
| | | สระแก้ว | 12,364.59 | | | 12,364.59 |
| | | สระทอง | 13,126.10 | | | 13,126.10 |
| | | เสาดิยาว | 27,583.89 | | | 27,583.89 |
| | | หนองชัยศรี | 17,802.71 | | | 17,802.71 |
| | | ห้วยหิน | 38,007.49 | | | 38,007.49 |
| | ห้วยราช | โคกเหล็ก | 1,562.20 | 336.84 | 14,821.14 | 16,720.18 |
| | | ตาเสา | 0.48 | 1,583.54 | 11,290.62 | 12,874.64 |
| | | บ้านตะโก | | 1.40 | 15,658.47 | 15,659.87 |
| | | เมืองโพธิ์ | | | 12,391.94 | 12,391.94 |
| | | สนวน | 2,927.98 | 99.37 | 7,794.23 | 10,821.58 |
| | | สามแวง | 3,571.84 | 279.83 | 3,759.38 | 7,611.05 |
| | | ห้วยราช | 2,634.56 | | 1,809.28 | 4,443.84 |
| | | ห้วยราชา | 3,641.31 | 588.17 | 1,678.00 | 5,907.47 |
| ศรีสะเกษ | กันทรลักษ์ | กระแซง | 34,304.71 | | | 34,304.71 |

ที่มาข้อมูล:

-พื้นที่ประกาศประสบภัยแล้ง 10 ปี (พ.ศ.2550-2559): กรมป้องกันและบรรเทาสาธารณภัย

-Area-Based (2561): สำนักงานทรัพยากรน้ำแห่งชาติ

-NDWI 5 ปี (พ.ศ.2556-2560): GISTDA

พื้นที่เสี่ยงภัยแล้งสำหรับพื้นที่นอกเขตชลประทานในขอบเขตสำนักงานทรัพยากรน้ำภาค 5

| จังหวัด | อำเภอ | ตำบล | พื้นที่เสี่ยงภัยแล้ง (ไร่) | | | |
|---------|------------|-------------|----------------------------|-----------|-----------|--------------|
| | | | น้อย | ปานกลาง | มาก | ผลรวมทั้งหมด |
| | | กุดเสลา | 33,720.45 | | | 33,720.45 |
| | | ขนุน | 24,456.80 | | | 24,456.80 |
| | | จานใหญ่ | 30,379.97 | | | 30,379.97 |
| | | ชำ | 21,130.41 | | | 21,130.41 |
| | | ตระกาจ | 12,689.76 | | | 12,689.76 |
| | | ทุ่งใหญ่ | 28,217.04 | | | 28,217.04 |
| | | น้ำอ้อม | 8,430.83 | | | 8,430.83 |
| | | โนนสำราญ | 25,071.90 | | | 25,071.90 |
| | | บึงมะลู | 52,930.76 | | | 52,930.76 |
| | | ภูเงิน | 6,497.60 | | | 6,497.60 |
| | | ภูผาหมอก | 17,698.06 | | | 17,698.06 |
| | | เมือง | 18,152.27 | | | 18,152.27 |
| | | รุ่ง | 1,603.54 | | | 1,603.54 |
| | | ละลาย | 28,365.32 | | | 28,365.32 |
| | | เวียงเหนือ | 14,723.46 | | | 14,723.46 |
| | | สวนกล้วย | 24,172.70 | | | 24,172.70 |
| | | สิ่งเม็ก | 55,698.05 | | | 55,698.05 |
| | | เสารงชัย | 34,182.77 | | | 34,182.77 |
| | | หนองหญ้าลาด | 12,453.40 | | | 12,453.40 |
| | กันทรารมย์ | คำเนียม | | 3,312.85 | 8,300.79 | 11,613.64 |
| | | จาน | | 10,805.40 | 12,428.08 | 23,233.48 |
| | | ดู่ | | 2,957.90 | 8,250.67 | 11,208.57 |
| | | ดุน | | 3,741.92 | 8,477.20 | 12,219.12 |
| | | ทาม | | 12,152.42 | 4,511.59 | 16,664.01 |
| | | โนนสัง | | 12,493.05 | 10,271.73 | 22,764.78 |
| | | บัวน้อย | | 5,022.36 | 17,991.46 | 23,013.83 |
| | | ผักแพว | | 5,726.35 | 21,052.15 | 26,778.49 |
| | | เมืองน้อย | | 12,049.23 | 7,293.45 | 19,342.68 |
| | | ยาง | | 12,774.67 | 17,033.61 | 29,808.28 |
| | | ละลาย | | 7,409.05 | 2,057.10 | 9,466.15 |
| | | หนองแก้ว | | 4,365.11 | 795.77 | 5,160.88 |
| | | หนองบัว | | 2,623.54 | 10,625.32 | 13,248.85 |
| | | หนองวาง | | 3,011.42 | 640.15 | 3,651.57 |
| | | หนองหัวช้าง | | 15,410.48 | 10,966.94 | 26,377.41 |
| | | อีปาด | | 13,826.50 | 7,564.70 | 21,391.19 |
| | อุษัณห์ | กฤษณา | 21,858.18 | | | 21,858.18 |

ที่มาข้อมูล:

-พื้นที่ประกาศประสบภัยแล้ง 10 ปี (พ.ศ.2550-2559): กรมป้องกันและบรรเทาสาธารณภัย

-Area-Based (2561): สำนักงานทรัพยากรน้ำแห่งชาติ

-NDWI 5 ปี (พ.ศ.2556-2560): GISTDA

พื้นที่เสี่ยงภัยแล้งสำหรับพื้นที่นอกเขตชลประทานในขอบเขตสำนักงานทรัพยากรน้ำภาค 5

| จังหวัด | อำเภอ | ตำบล | พื้นที่เสี่ยงภัยแล้ง (ไร่) | | | |
|---------|------------|---------------|----------------------------|-----------|-----------|--------------|
| | | | น้อย | ปานกลาง | มาก | ผลรวมทั้งหมด |
| | | กันทรารมย์ | | 3,400.90 | 17,137.53 | 20,538.43 |
| | | โคกเพชร | | 3,252.75 | 12,089.61 | 15,342.35 |
| | | จะกง | 25,314.92 | 12.61 | 200.88 | 25,528.41 |
| | | ใจดี | | 2,962.00 | 17,297.12 | 20,259.12 |
| | | ดองกำมัต | 9,503.17 | 1,321.59 | 7,113.64 | 17,938.40 |
| | | ตะเคียน | 13,124.03 | | 1,181.62 | 14,305.65 |
| | | ตาอุด | 3,145.56 | 769.85 | 3,036.59 | 6,952.00 |
| | | นิคมพัฒนา | 7,541.71 | 432.93 | 239.63 | 8,214.27 |
| | | ปราสาท | 0.22 | 1,411.26 | 13,150.22 | 14,561.69 |
| | | ปรือใหญ่ | 20,467.87 | | 109.23 | 20,577.10 |
| | | ลมศักดิ์ | 1,404.40 | 931.96 | 11,091.28 | 13,427.65 |
| | | ศรีตระกูล | 8,908.34 | 66.27 | 2,459.07 | 11,433.68 |
| | | ศรีสะอาด | | 387.42 | 9,951.19 | 10,338.61 |
| | | สะเดาใหญ่ | 10,506.91 | 3,093.39 | 11,771.51 | 25,371.81 |
| | | ลำโรงตาเจ็น | 8,508.59 | 1,262.43 | 7,172.62 | 16,943.64 |
| | | โสน | 13,337.16 | 6,564.14 | 20,389.92 | 40,291.21 |
| | | หนองฉลอง | 10,375.27 | 704.54 | 1,267.66 | 12,347.47 |
| | | ห้วยไต้ | | 16,589.76 | | 16,589.76 |
| | | ห้วยสำราญ | | 4,660.85 | 19,887.00 | 24,547.85 |
| | | ห้วยเหนือ | 6,690.22 | 2,330.51 | | 9,020.73 |
| | | หัวเสือ | 13,770.58 | 1,425.40 | 7,063.06 | 22,259.05 |
| | ขุนหาญ | กระหวั้น | | 5,035.62 | 11,696.21 | 16,731.83 |
| | | กันทรอม | 32,404.92 | | | 32,404.92 |
| | | ขุนหาญ | 2,321.21 | 1,961.27 | 6,755.33 | 11,037.81 |
| | | โนนสูง | 11,275.69 | 1,644.16 | 952.32 | 13,872.17 |
| | | บักดอง | 62,104.18 | | | 62,104.18 |
| | | พราน | 38,660.09 | | | 38,660.09 |
| | | โพธิ์กระสังข์ | 10,311.63 | 4,287.83 | 11,286.46 | 25,885.92 |
| | | โพธิ์วงค์ | 9,997.23 | 1,553.36 | 33.98 | 11,584.58 |
| | | ไพร | 14,533.29 | 2,636.04 | 811.98 | 17,981.30 |
| | | ภูฝ้าย | 22,782.62 | | | 22,782.62 |
| | | ลี | 3,176.71 | 1,908.56 | 1,290.52 | 6,375.80 |
| | | ห้วยจันทร์ | 17,272.09 | | | 17,272.09 |
| | น้ำเกลี้ยง | เขิน | 16,592.45 | 894.83 | 292.26 | 17,779.54 |
| | | คูบ | 7,576.20 | 8,574.76 | 11,107.26 | 27,258.22 |
| | | ตองปิด | | 7,246.94 | 13,398.74 | 20,645.68 |

ที่มาข้อมูล:

-พื้นที่ประกาศประสบภัยแล้ง 10 ปี (พ.ศ.2550-2559): กรมป้องกันและบรรเทาสาธารณภัย

-Area-Based (2561): สำนักงานทรัพยากรน้ำแห่งชาติ

-NDWI 5 ปี (พ.ศ.2556-2560): GISTDA

พื้นที่เสี่ยงภัยแล้งสำหรับพื้นที่นอกเขตชลประทานในขอบเขตสำนักงานทรัพยากรน้ำภาค 5

| จังหวัด | อำเภอ | ตำบล | พื้นที่เสี่ยงภัยแล้ง (ไร่) | | | |
|---------|----------------|--------------|----------------------------|----------|-----------|--------------|
| | | | น้อย | ปานกลาง | มาก | ผลรวมทั้งหมด |
| | | น้ำเกลี้ยง | 22,847.31 | 6,792.43 | 2,034.70 | 31,674.43 |
| | | รุ่งระวี | 21,953.85 | 2,223.58 | 808.16 | 24,985.60 |
| | | ละเมาะ | 2,186.59 | 4,289.87 | 10,351.26 | 16,827.71 |
| | โนนคูณ | โนนค้อ | 35,640.04 | | | 35,640.04 |
| | | บก | 16,773.00 | 6,846.47 | 8,303.86 | 31,923.33 |
| | | โพธิ์ | 15,377.17 | 1,033.09 | 3,635.67 | 20,045.93 |
| | | หนองกุ้ง | 43,966.20 | | | 43,966.20 |
| | | เหล่ากวาง | 18,742.09 | 1,666.11 | 474.97 | 20,883.17 |
| | บึงบุรพ์ | บึงบุรพ์ | | 1,527.19 | 765.70 | 2,292.89 |
| | | เป่าะ | | 5,241.44 | 6,893.23 | 12,134.67 |
| | เบญจลักษณ์ | ท่าค้อ | 38,635.01 | | | 38,635.01 |
| | | เสียว | 26,805.44 | | | 26,805.44 |
| | | หนองงูเหลือม | 26,513.38 | | | 26,513.38 |
| | | หนองหัว | 27,335.48 | | | 27,335.48 |
| | | หนองฮาง | 6,689.01 | | | 6,689.01 |
| | ปราสาท | กู่ | 0.00 | 1,325.02 | 36,829.12 | 38,154.14 |
| | | คู | 0.28 | 1,123.18 | 23,685.74 | 24,809.20 |
| | | ตุ้ม | | 1,543.50 | 14,015.01 | 15,558.51 |
| | | พิมาย | | 348.50 | 14,624.19 | 14,972.69 |
| | | พิมายเหนือ | | 477.84 | 13,975.67 | 14,453.50 |
| | | โพธิ์ศรี | | 201.62 | 16,146.75 | 16,348.38 |
| | | สมอ | | 3,513.50 | 18,886.08 | 22,399.58 |
| | | สวาย | | 2,607.96 | 10,607.15 | 13,215.11 |
| | | สำโรงปราสาท | | 5,174.34 | 18,645.66 | 23,819.99 |
| | | หนองเชียงทูน | | 4,377.99 | 21,852.77 | 26,230.76 |
| | พยุห์ | ตำแย | 198.23 | 2,929.01 | 14,102.36 | 17,229.61 |
| | | โนนเพ็ก | 4,424.53 | 2,630.80 | 10,933.02 | 17,988.35 |
| | | พยุห์ | | 2,606.47 | 15,021.04 | 17,627.51 |
| | | พรหมสวัสดิ์ | 7,040.59 | 3,181.39 | 12,832.00 | 23,053.98 |
| | | หนองคำ | 1,496.01 | 1,663.06 | 11,454.40 | 14,613.47 |
| | โพธิ์ศรีสุวรรณ | โดด | | 3,692.79 | 19,786.73 | 23,479.51 |
| | | ผือใหญ่ | | 1,205.11 | 7,570.34 | 8,775.45 |
| | | เสียว | | 3,273.23 | 7,549.87 | 10,823.11 |
| | | หนองม้า | | 219.58 | 9,882.35 | 10,101.94 |
| | | อีเซ | | 2,932.74 | 4,690.02 | 7,622.75 |
| | ไพรบึง | ดินแดง | 2,889.78 | 670.70 | 15,619.13 | 19,179.61 |

ที่มาข้อมูล:

-พื้นที่ประกาศประสบภัยแล้ง 10 ปี (พ.ศ.2550-2559): กรมป้องกันและบรรเทาสาธารณภัย

-Area-Based (2561): สำนักงานทรัพยากรน้ำแห่งชาติ

-NDWI 5 ปี (พ.ศ.2556-2560): GISTDA

พื้นที่เสี่ยงภัยแล้งสำหรับพื้นที่นอกเขตชลประทานในขอบเขตสำนักงานทรัพยากรน้ำภาค 5

| จังหวัด | อำเภอ | ตำบล | พื้นที่เสี่ยงภัยแล้ง (ไร่) | | | |
|---------|---------------|-------------|----------------------------|-----------|-----------|--------------|
| | | | น้อย | ปานกลาง | มาก | ผลรวมทั้งหมด |
| | | โนนปูน | 6,707.41 | 735.40 | 4,380.97 | 11,823.79 |
| | | ปราสาทเยอ | | 2,724.64 | 14,107.88 | 16,832.52 |
| | | ไพร่บึง | | 12,343.19 | 25,237.95 | 37,581.15 |
| | | สำโรงพลัน | | 8,240.98 | 26,119.23 | 34,360.22 |
| | | สุขสวัสดิ์ | | 1,611.33 | 18,911.15 | 20,522.49 |
| | ภูสิงห์ | โคกตาล | 14,708.15 | | | 14,708.15 |
| | | ดงรัก | 19,108.04 | | | 19,108.04 |
| | | ตะเคียนราม | 6,966.02 | 1,944.87 | 8,229.68 | 17,140.57 |
| | | ไพร่พัฒนา | 16,398.16 | | | 16,398.16 |
| | | ละลม | 17,162.56 | | | 17,162.56 |
| | | ห้วยตามอญ | 23,898.34 | | | 23,898.34 |
| | | ห้วยตึกชู | 19,426.57 | 461.29 | 968.43 | 20,856.29 |
| | เมืองจันทร์ | ตาโกน | | 4,885.07 | 13,698.30 | 18,583.36 |
| | | เมืองจันทร์ | 0.00 | 2,368.32 | 18,566.36 | 20,934.68 |
| | | หนองใหญ่ | | 2,883.06 | 10,060.69 | 12,943.75 |
| | เมืองศรีสะเกษ | คูซอด | | 3,645.87 | 6,373.29 | 10,019.16 |
| | | จาน | | 830.17 | 12,688.66 | 13,518.83 |
| | | ชำ | 5,744.24 | 3,162.61 | 6,808.00 | 15,714.85 |
| | | ตะดอบ | | 1,487.14 | 12,967.04 | 14,454.18 |
| | | ห่ม | 4,449.04 | 2,388.33 | 16,260.54 | 23,097.90 |
| | | น้ำคำ | | 7,416.39 | 8,874.73 | 16,291.13 |
| | | โพธิ์ | | 3,221.94 | 5,314.66 | 8,536.60 |
| | | โพนข่า | | 4,346.28 | 6,313.71 | 10,659.99 |
| | | โพนเขวา | | 4,279.91 | 5,400.44 | 9,680.35 |
| | | โพนค้อ | | 2,253.08 | 7,072.87 | 9,325.95 |
| | | หญ้าปล้อง | | 2,701.58 | 3,530.50 | 6,232.09 |
| | | หนองแก้ว | | 6,706.67 | 17,161.12 | 23,867.79 |
| | | หนองครก | 10,151.68 | 3,584.69 | 675.46 | 14,411.83 |
| | | หนองไผ่ | | 5,240.87 | 9,003.57 | 14,244.45 |
| | | หนองไฮ | | 2,039.33 | 8,322.13 | 10,361.47 |
| | | หมากเขียบ | 14,198.20 | 1,207.89 | 1,383.03 | 16,789.11 |
| | ยางชุมน้อย | กุดเมืองฮาม | | 312.29 | 652.14 | 964.42 |
| | | คอนกาม | | 2,717.15 | 9,954.02 | 12,671.17 |
| | | โนนคูณ | | 1,177.36 | 12,670.26 | 13,847.62 |
| | | บึงบอน | | 9,556.78 | 8,589.51 | 18,146.29 |
| | | ยางชุมน้อย | | 1,675.27 | 11,961.12 | 13,636.39 |

ที่มาข้อมูล:

-พื้นที่ประกาศประสบภัยแล้ง 10 ปี (พ.ศ.2550-2559): กรมป้องกันและบรรเทาสาธารณภัย

-Area-Based (2561): สำนักงานทรัพยากรน้ำแห่งชาติ

-NDWI 5 ปี (พ.ศ.2556-2560): GISTDA

พื้นที่เสี่ยงภัยแล้งสำหรับพื้นที่นอกเขตชลประทานในขอบเขตสำนักงานทรัพยากรน้ำภาค 5

| จังหวัด | อำเภอ | ตำบล | พื้นที่เสี่ยงภัยแล้ง (ไร่) | | | |
|---------|------------|-------------|----------------------------|-----------|-----------|--------------|
| | | | น้อย | ปานกลาง | มาก | ผลรวมทั้งหมด |
| | | ยางชุมใหญ่ | | 5,300.23 | 8,305.71 | 13,605.93 |
| | | ลิ้นฟ้า | | 5,169.75 | 11,454.65 | 16,624.40 |
| | ราชสีไศล | จิกสังข์ทอง | | 17,012.90 | | 17,012.90 |
| | | ดำน | | 2,573.47 | 5,952.67 | 8,526.15 |
| | | ดู่ | | 1,488.66 | 17,285.69 | 18,774.35 |
| | | บัวหุ้ง | | 2,335.01 | 5,803.46 | 8,138.47 |
| | | ไผ่ | | 1,954.50 | 6,449.86 | 8,404.36 |
| | | เมืองคง | | 4,101.38 | 4,347.50 | 8,448.88 |
| | | เมืองแคน | | 8,667.94 | 12,665.93 | 21,333.87 |
| | | ส้มป่อย | | 2,656.43 | 12,575.06 | 15,231.49 |
| | | หนองแค | | 3,008.87 | 15,377.23 | 18,386.10 |
| | | หนองหมี | | 666.43 | 1,751.25 | 2,417.68 |
| | | หนองอึ่ง | | 6,565.63 | 14,059.46 | 20,625.09 |
| | | ห้วยน้ำคำ | | 1,602.90 | 9,339.80 | 10,942.70 |
| | วังหิน | ดวนใหญ่ | 15,696.55 | | | 15,696.55 |
| | | ทุ่งสว่าง | 5,478.84 | 4,980.00 | | 10,458.84 |
| | | ธาตุ | 12,651.94 | 1,739.72 | | 14,391.67 |
| | | บ่อแก้ว | 17,443.93 | | | 17,443.93 |
| | | บุสูง | 9,907.93 | 8,026.45 | | 17,934.39 |
| | | โพนยาง | 7,418.90 | 424.48 | | 7,843.37 |
| | | วังหิน | 11,756.82 | | | 11,756.82 |
| | | ศรีสำราญ | 8,199.22 | 2,751.68 | | 10,950.90 |
| | ศรีรัตนะ | ตุม | 15,985.64 | | | 15,985.64 |
| | | พิงพวย | 12,474.93 | 2,423.25 | 2,449.75 | 17,347.92 |
| | | ศรีแก้ว | 17,724.77 | | | 17,724.77 |
| | | ศรีโนนงาม | 11,009.52 | 1,658.04 | 3,192.66 | 15,860.21 |
| | | สระยาว | 18,487.96 | | | 18,487.96 |
| | | สะพาน | 16,428.41 | | | 16,428.41 |
| | | เสื่อข้าว | 18,592.44 | | | 18,592.44 |
| | ศิลาลาด | กุง | | 584.91 | 17,675.78 | 18,260.69 |
| | | คลีกลิ้ง | 0.57 | 587.00 | 17,085.19 | 17,672.76 |
| | | โจดม่วง | | 498.91 | 10,506.58 | 11,005.49 |
| | | หนองบัวดง | | 1,722.70 | 8,271.52 | 9,994.22 |
| | ห้วยทับทัน | กล้วยกว้าง | | 13,906.24 | | 13,906.24 |
| | | จานแสนไชย | | 20,684.53 | | 20,684.53 |
| | | ปราสาท | 1.56 | 3,785.11 | 17,741.03 | 21,527.69 |

ที่มาข้อมูล:

-พื้นที่ประกาศประสบภัยแล้ง 10 ปี (พ.ศ.2550-2559): กรมป้องกันและบรรเทาสาธารณภัย

-Area-Based (2561): สำนักงานทรัพยากรน้ำแห่งชาติ

-NDWI 5 ปี (พ.ศ.2556-2560): GISTDA

พื้นที่เสี่ยงภัยแล้งสำหรับพื้นที่นอกเขตชลประทานในขอบเขตสำนักงานทรัพยากรน้ำภาค 5

| จังหวัด | อำเภอ | ตำบล | พื้นที่เสี่ยงภัยแล้ง (ไร่) | | | |
|----------|---------------|---------------|----------------------------|-----------|-----------|--------------|
| | | | น้อย | ปานกลาง | มาก | ผลรวมทั้งหมด |
| | | ผักไหม | | 3,866.23 | 9,264.08 | 13,130.31 |
| | | เมืองหลวง | | 23,438.94 | | 23,438.94 |
| | | ห้วยทับทัน | | 13,508.71 | | 13,508.71 |
| | อุทุมพรพิสัย | ก้านเหลือง | | 16,286.80 | | 16,286.80 |
| | | กำแพง | | 6,788.23 | | 6,788.23 |
| | | ชะยุ่ง | | 14,505.14 | | 14,505.14 |
| | | แซ้ | | 12,688.71 | | 12,688.71 |
| | | แخم | | 2,084.89 | 11,311.91 | 13,396.80 |
| | | โคกจาน | | 2,193.68 | 8,489.23 | 10,682.90 |
| | | โคกหล่าม | | 1,733.86 | 6,006.84 | 7,740.70 |
| | | ตาเกษ | | 10,214.07 | | 10,214.07 |
| | | แต่้ | | 6,489.58 | | 6,489.58 |
| | | ทุ่งไผ่ | | 1,512.90 | 11,523.16 | 13,036.06 |
| | | ปะอ่าว | | 4,883.45 | 10,463.60 | 15,347.04 |
| | | โพธิ์ชัย | | 5,765.14 | 8,100.59 | 13,865.73 |
| | | รังแร้ง | | 3,872.04 | 9,250.05 | 13,122.09 |
| | | สระกำแพงใหญ่ | | 10,103.05 | | 10,103.05 |
| | | สำโรง | | 13,565.57 | | 13,565.57 |
| | | หนองห้าง | | 18,133.22 | | 18,133.22 |
| | | หนองไฮ | | 1,494.44 | 12,430.54 | 13,924.99 |
| | | หัวช้าง | | 1,404.08 | 9,543.96 | 10,948.03 |
| | | อิหล่า | | 2,923.56 | 6,848.81 | 9,772.36 |
| สุรินทร์ | กาบเชิง | กาบเชิง | 37,027.66 | | | 37,027.66 |
| | | คูตัน | 21,293.39 | | | 21,293.39 |
| | | โคกตะเคียน | 44,511.91 | | | 44,511.91 |
| | | ด่าน | 27,301.48 | | | 27,301.48 |
| | | ตะเคียน | 15,465.19 | | | 15,465.19 |
| | | นางมุด | 32,359.70 | | | 32,359.70 |
| | เขวาสินรินทร์ | เขวาสินรินทร์ | | 1,199.22 | 17,189.52 | 18,388.74 |
| | | ตากูก | | 960.00 | 20,488.25 | 21,448.26 |
| | | บ้านแร่ | | 216.21 | 18,505.17 | 18,721.39 |
| | | บึง | | 623.40 | 16,753.68 | 17,377.08 |
| | | ปราสาททอง | | 323.68 | 25,906.92 | 26,230.60 |
| | จอมพระ | กระหาด | 8,485.36 | | | 8,485.36 |
| | | จอมพระ | 2,708.33 | 971.95 | 19,888.23 | 23,568.50 |
| | | ชุมแสง | 15,122.50 | | | 15,122.50 |

ที่มาข้อมูล:

-พื้นที่ประกาศประสบภัยแล้ง 10 ปี (พ.ศ.2550-2559): กรมป้องกันและบรรเทาสาธารณภัย

-Area-Based (2561): สำนักงานทรัพยากรน้ำแห่งชาติ

-NDWI 5 ปี (พ.ศ.2556-2560): GISTDA

พื้นที่เสี่ยงภัยแล้งสำหรับพื้นที่นอกเขตชลประทานในขอบเขตสำนักงานทรัพยากรน้ำภาค 5

| จังหวัด | อำเภอ | ตำบล | พื้นที่เสี่ยงภัยแล้ง (ไร่) | | | |
|---------|------------|-----------|----------------------------|-----------|-----------|--------------|
| | | | น้อย | ปานกลาง | มาก | ผลรวมทั้งหมด |
| | | บ้านฝื่อ | 0.02 | 644.27 | 16,718.65 | 17,362.95 |
| | | บุแกรง | | 21,033.82 | | 21,033.82 |
| | | เป็นสุข | 9,528.93 | 0.00 | 0.00 | 9,528.93 |
| | | เมืองสิง | 25,629.31 | | | 25,629.31 |
| | | ลุ่มระวี | 2,699.90 | 807.97 | 10,221.64 | 13,729.51 |
| | | หนองสนิท | 0.59 | 1,929.31 | 13,074.88 | 15,004.77 |
| | ชุมพลบุรี | กระเบื้อง | | 35,349.28 | | 35,349.28 |
| | | ชุมพลบุรี | | 67,766.20 | | 67,766.20 |
| | | นาหนองไผ่ | | 55,426.01 | | 55,426.01 |
| | | ไพรขลา | | 49,321.67 | | 49,321.67 |
| | | เมืองบัว | | 44,851.38 | | 44,851.38 |
| | | ยะวีค | | 34,487.87 | | 34,487.87 |
| | | ศรีณรงค์ | | 22,222.96 | | 22,222.96 |
| | | สระขุด | | 26,267.21 | | 26,267.21 |
| | | หนองเรือ | 152.26 | 17,001.76 | | 17,154.02 |
| | ท่าตูม | กระโพ | 31,770.85 | 358.12 | 2,447.03 | 34,576.00 |
| | | ท่าตูม | 24,886.20 | 1,822.45 | 2,469.32 | 29,177.98 |
| | | ทุ่งกุลา | 136.40 | 2,320.20 | 57,514.65 | 59,971.25 |
| | | บะ | 20,578.00 | 29.71 | 29.72 | 20,637.43 |
| | | บัวโคก | 34,241.56 | | | 34,241.56 |
| | | พรมเทพ | | 2,248.64 | 34,971.22 | 37,219.86 |
| | | โพนครก | 30.44 | 5,602.65 | 34,658.39 | 40,291.48 |
| | | เมืองแก | 27,252.17 | | | 27,252.17 |
| | | หนองบัว | 13,596.48 | 204.37 | 280.38 | 14,081.22 |
| | | หนองเมธี | 16,694.79 | | | 16,694.79 |
| | โนนนารายณ์ | คำผง | 17,792.34 | | | 17,792.34 |
| | | โนน | 20,009.86 | | | 20,009.86 |
| | | ระเวียง | 18,652.78 | | | 18,652.78 |
| | | หนองเทพ | 21,962.13 | | | 21,962.13 |
| | | หนองหลวง | 11,341.22 | | | 11,341.22 |
| | บัวเชด | จรัส | 4,555.54 | | | 4,555.54 |
| | | ดาวัง | 10,351.70 | | | 10,351.70 |
| | | บัวเชด | 3,638.90 | | | 3,638.90 |
| | | สะเดา | 6,452.00 | | | 6,452.00 |
| | | สำเภาลูน | 7,075.16 | | | 7,075.16 |
| | | ฮาโพน | 2,275.73 | | | 2,275.73 |

ที่มาข้อมูล:

-พื้นที่ประกาศประสบภัยแล้ง 10 ปี (พ.ศ.2550-2559): กรมป้องกันและบรรเทาสาธารณภัย

-Area-Based (2561): สำนักงานทรัพยากรน้ำแห่งชาติ

-NDWI 5 ปี (พ.ศ.2556-2560): GISTDA

พื้นที่เสี่ยงภัยแล้งสำหรับพื้นที่นอกเขตชลประทานในขอบเขตสำนักงานทรัพยากรน้ำภาค 5

| จังหวัด | อำเภอ | ตำบล | พื้นที่เสี่ยงภัยแล้ง (ไร่) | | | |
|---------|---------------|-------------|----------------------------|-----------|----------|--------------|
| | | | น้อย | ปานกลาง | มาก | ผลรวมทั้งหมด |
| | ปราสาท | ก้งแอน | 21,023.93 | | | 21,023.93 |
| | | กันตวจระมวล | 21,198.96 | | | 21,198.96 |
| | | โคกยาง | 50,343.24 | | 0.05 | 50,343.29 |
| | | โคกสะอาด | 34,243.03 | | | 34,243.03 |
| | | เชื้อเพลิง | 16,509.35 | | | 16,509.35 |
| | | โชคนาสาม | 42,447.38 | | | 42,447.38 |
| | | ตานี | 27,761.47 | 53.42 | 85.75 | 27,900.64 |
| | | ตาเบา | 36,025.76 | | | 36,025.76 |
| | | ทมอ | 19,227.17 | | | 19,227.17 |
| | | ทุ่งมน | 9,641.98 | 5,053.16 | 2,781.59 | 17,476.72 |
| | | บ้านไทร | 34,483.55 | | 2.00 | 34,485.55 |
| | | บ้านพลวง | 19,044.75 | | | 19,044.75 |
| | | ประทีดบุ | 14,433.11 | | | 14,433.11 |
| | | ปราสาททอง | 14,547.55 | | | 14,547.55 |
| | | ปรือ | 33,170.16 | | | 33,170.16 |
| | | ไพล | 9,705.74 | | | 9,705.74 |
| | | สมุด | 11,011.05 | | | 11,011.05 |
| | | หนองใหญ่ | 35,807.90 | | | 35,807.90 |
| | พนมดงรัก | โคกกลาง | 23,929.67 | | | 23,929.67 |
| | | จีกแดก | 25,845.82 | | | 25,845.82 |
| | | ตาเมียง | 26,628.31 | | | 26,628.31 |
| | | บักได | 46,674.00 | | | 46,674.00 |
| | เมืองสุรินทร์ | กาเกาะ | 14,899.02 | | | 14,899.02 |
| | | แกใหญ่ | 2,336.23 | 14,121.86 | | 16,458.09 |
| | | คอโค | 86.58 | 832.69 | | 919.27 |
| | | เฉนียง | 18,247.93 | | | 18,247.93 |
| | | ตระแสง | 10,580.14 | 3,158.73 | | 13,738.87 |
| | | ตั้งใจ | 7,761.09 | 11,514.58 | | 19,275.67 |
| | | ตาอ้อ | 1,772.60 | 35,991.15 | | 37,763.74 |
| | | ท่าสว่าง | 365.53 | 8,358.16 | | 8,723.69 |
| | | เทนมีย์ | 11,773.39 | 6,361.03 | | 18,134.42 |
| | | นอกเมือง | 4,501.92 | | | 4,501.92 |
| | | นาดี | | 37,908.65 | | 37,908.65 |
| | | นาบัว | 20,620.43 | | | 20,620.43 |
| | | บุฤาษี | 0.34 | 22,288.77 | | 22,289.11 |
| | | เพี้ยราม | | 132.91 | | 132.91 |

ที่มาข้อมูล:

-พื้นที่ประกาศประสบภัยแล้ง 10 ปี (พ.ศ.2550-2559): กรมป้องกันและบรรเทาสาธารณภัย

-Area-Based (2561): สำนักงานทรัพยากรน้ำแห่งชาติ

-NDWI 5 ปี (พ.ศ.2556-2560): GISTDA

พื้นที่เสี่ยงภัยแล้งสำหรับพื้นที่นอกเขตชลประทานในขอบเขตสำนักงานทรัพยากรน้ำภาค 5

| จังหวัด | อำเภอ | ตำบล | พื้นที่เสี่ยงภัยแล้ง (ไร่) | | | |
|---------|----------|---------------|----------------------------|-----------|-----------|--------------|
| | | | น้อย | ปานกลาง | มาก | ผลรวมทั้งหมด |
| | | เมืองที่ | | 30,208.55 | | 30,208.55 |
| | | ราม | | 24,189.27 | | 24,189.27 |
| | | สลักไถ | 10,727.10 | 14,817.07 | | 25,544.17 |
| | | สวาย | 6,876.53 | 6,612.87 | | 13,489.40 |
| | | สำโรง | | 25,948.28 | | 25,948.28 |
| | | แสลงพัน | 2,693.33 | 15,485.76 | | 18,179.08 |
| | รัตนบุรี | กุดขาคิม | | 5,042.90 | 13,743.36 | 18,786.26 |
| | | แก | 9,872.10 | 1,764.49 | 6,492.78 | 18,129.38 |
| | | ดอนแรด | | 2,451.68 | 9,959.48 | 12,411.16 |
| | | ทับใหญ่ | | 1,232.60 | 17,060.86 | 18,293.45 |
| | | ธาตุ | 4,804.97 | 475.59 | 9,999.46 | 15,280.02 |
| | | น้ำเขียว | 14,737.70 | | 13.78 | 14,751.48 |
| | | เปิด | 17,314.38 | | | 17,314.38 |
| | | ไผ่ | 8,345.06 | 290.27 | 12,533.30 | 21,168.62 |
| | | ยางสว่าง | 7,558.98 | 1,763.50 | 5,879.07 | 15,201.55 |
| | | รัตนบุรี | 6,195.39 | 103.48 | 3,118.19 | 9,417.05 |
| | | หนองบัวทอง | | 615.91 | 11,664.43 | 12,280.34 |
| | | หนองบัวบาน | 21,824.50 | | | 21,824.50 |
| | ลำดวน | โชคเหนือ | | 1,052.46 | 21,013.52 | 22,065.98 |
| | | ตระเปียงเตี้ย | | 3,903.08 | 12,449.75 | 16,352.83 |
| | | ตราดม | | 1,249.72 | 18,140.17 | 19,389.89 |
| | | ลำดวน | 0.00 | 198.16 | 28,592.18 | 28,790.34 |
| | | อุโลก | | 1,278.66 | 26,115.10 | 27,393.76 |
| | ศรีณรงค์ | แฉนแวน | 5,804.02 | 1,846.86 | 23,642.36 | 31,293.24 |
| | | ณรงค์ | 26,393.33 | | 183.94 | 26,577.27 |
| | | ตรวจ | 9,896.49 | 12,338.67 | 11,509.48 | 33,744.64 |
| | | ศรีสุข | 13,401.70 | 8,476.16 | 12,230.34 | 34,108.20 |
| | | หนองแวง | 13,685.43 | 144.07 | 12,879.11 | 26,708.60 |
| | ศีขรภูมิ | กุดหวาย | | 4,954.84 | 11,345.55 | 16,300.39 |
| | | ขวาวใหญ่ | | 21,639.06 | | 21,639.06 |
| | | คาละแมะ | 0.42 | 22,058.18 | | 22,058.60 |
| | | จารพัต | | 31,617.32 | | 31,617.32 |
| | | ช่างปี | | 32,132.58 | | 32,132.58 |
| | | ตรมไพร | | 29,379.35 | | 29,379.35 |
| | | ตรีม | | 31,836.73 | | 31,836.73 |
| | | แดล | | 38,888.12 | | 38,888.12 |

ที่มาข้อมูล:

-พื้นที่ประกาศประสบภัยแล้ง 10 ปี (พ.ศ.2550-2559): กรมป้องกันและบรรเทาสาธารณภัย

-Area-Based (2561): สำนักงานทรัพยากรน้ำแห่งชาติ

-NDWI 5 ปี (พ.ศ.2556-2560): GISTDA

พื้นที่เสี่ยงภัยแล้งสำหรับพื้นที่นอกเขตชลประทานในขอบเขตสำนักงานทรัพยากรน้ำภาค 5

| จังหวัด | อำเภอ | ตำบล | พื้นที่เสี่ยงภัยแล้ง (ไร่) | | | |
|---------|----------|-------------|----------------------------|-----------|-----------|--------------|
| | | | น้อย | ปานกลาง | มาก | ผลรวมทั้งหมด |
| | | นารุ่ง | | 19,200.31 | | 19,200.31 |
| | | ผักไหม | | 9,671.90 | 9,228.62 | 18,900.52 |
| | | ยาง | | 11,793.39 | | 11,793.39 |
| | | ระแงง | | 21,240.19 | | 21,240.19 |
| | | หนองขาว | | 24,722.31 | | 24,722.31 |
| | | หนองบัว | 0.12 | 26,705.65 | | 26,705.77 |
| | | หนองเหล็ก | | 37,506.04 | | 37,506.04 |
| | สนม | แคน | 17,845.83 | | | 17,845.83 |
| | | นานวน | 16,941.18 | | | 16,941.18 |
| | | โพนโก | 20,504.36 | | | 20,504.36 |
| | | สนม | 17,052.47 | | | 17,052.47 |
| | | หนองระฆัง | 11,533.81 | | | 11,533.81 |
| | | หนองอียอ | 11,607.25 | | | 11,607.25 |
| | | ห้วยจั่ว | 10,858.03 | | | 10,858.03 |
| | สังขะ | กระเทียม | 30,771.49 | 526.79 | 16,004.23 | 47,302.51 |
| | | ขอนแก่น | 28,393.31 | | | 28,393.31 |
| | | ดม | 24,299.62 | | | 24,299.62 |
| | | ตาดคง | 19,346.29 | 46.72 | | 19,393.01 |
| | | ตาดม | 32,794.12 | | | 32,794.12 |
| | | ทับทัน | 6,528.82 | 15,753.70 | | 22,282.52 |
| | | เทพรักษา | 34,416.95 | | | 34,416.95 |
| | | บ้านจารย์ | 35,637.99 | | | 35,637.99 |
| | | บ้านซบ | 18,407.63 | | | 18,407.63 |
| | | พระแก้ว | 39,918.18 | | | 39,918.18 |
| | | สะกาด | 15,164.08 | 5,802.11 | | 20,966.19 |
| | | สังขะ | 26,837.68 | | | 26,837.68 |
| | สำโรงทาบ | กระออม | 13,312.86 | | 2.28 | 13,315.14 |
| | | เกาะแก้ว | | 1,958.80 | 8,388.94 | 10,347.73 |
| | | ประดู่ | 0.72 | 18.31 | 8,669.57 | 8,688.60 |
| | | ศรีสุข | 0.17 | 704.33 | 12,489.92 | 13,194.42 |
| | | สะโน | 14,894.76 | 0.61 | 4.35 | 14,899.72 |
| | | สำโรงทาบ | | 1,291.89 | 14,863.12 | 16,155.01 |
| | | เสมิง | 0.45 | 85.52 | 9,072.61 | 9,158.58 |
| | | หนองไผ่ล้อม | | 70.79 | 16,298.88 | 16,369.67 |
| | | หนองฮะ | 0.28 | 639.65 | 14,953.84 | 15,593.77 |
| | | หมื่นศรี | 380.05 | 1,777.11 | 13,803.18 | 15,960.35 |

ที่มาข้อมูล:

-พื้นที่ประกาศประสบภัยแล้ง 10 ปี (พ.ศ.2550-2559): กรมป้องกันและบรรเทาสาธารณภัย

-Area-Based (2561): สำนักงานทรัพยากรน้ำแห่งชาติ

-NDWI 5 ปี (พ.ศ.2556-2560): GISTDA

พื้นที่เสี่ยงภัยแล้งสำหรับพื้นที่นอกเขตชลประทานในขอบเขตสำนักงานทรัพยากรน้ำภาค 5

| จังหวัด | อำเภอ | ตำบล | พื้นที่เสี่ยงภัยแล้ง (ไร่) | | | |
|--------------------|-------|------|----------------------------|--------------|--------------|---------------|
| | | | น้อย | ปานกลาง | มาก | ผลรวมทั้งหมด |
| ผลรวมทั้งหมด (ไร่) | | | 10,987,035.79 | 2,704,499.73 | 5,056,572.26 | 18,748,107.79 |

ที่มาข้อมูล:

- พื้นที่ประกาศประสบภัยแล้ง 10 ปี (พ.ศ.2550-2559): กรมป้องกันและบรรเทาสาธารณภัย
- Area-Based (2561): สำนักงานทรัพยากรน้ำแห่งชาติ
- NDWI 5 ปี (พ.ศ.2556-2560): GISTDA

ภาคผนวก 4

การตรวจสอบความพร้อมด้านสถานีตรวจวัดสถานการณ์น้ำ
(สถานี Early Warning โทรมมาตร กล้อง CCTV และสถานีอุตุ-อุทกวิทยา)

การตรวจสอบความพร้อมสถานีเตือนภัยน้ำหลาก - ดินถล่ม (Early Warning System) 2563

สำนักงานทรัพยากรน้ำภาค 5 จ.นครราชสีมา

วันที่สำรวจ 20 เมษายน 2563

| ลำดับ | สถานี | บ้าน | หมู่ | ตำบล | อำเภอ | จังหวัด | ลุ่มน้ำหลัก | ลุ่มน้ำสาขา | รวาง | UTM E | UTM N | long | lat | ปีงบประมาณ | ประเภทสถานี | สภาพการใช้งาน | เบอร์โทรศัพท์ | ประเภทบ้าน | ชื่อผู้รั | เบอร์ผู้รั | หมายเหตุ |
|-------|---------|---------------------|------|-------------|-------------|------------|-----------------|---------------|----------|---------|-----------|-------------|-------------|------------|-----------------|---------------|---------------|------------|---------------------------|-------------------------|----------------------------------|
| 1 | STN0058 | บ้านเทพนิมิต | 12 | โป่งตาลอง | ปากช่อง | นครราชสีมา | 05 แม่น้ำมูล | ลำพระเพลิง | 5337 IV | 785,300 | 1,599,700 | 101.6463547 | 14.45503276 | 2548 | Rain Gauge | ใช้งานได้ | 061-4173946 | สถานีหลัก | นายบุญทรง ออมาก | 087-2498736 | |
| 2 | STN0216 | บ้านคลองสอง | 3 | วังน้ำเขียว | วังน้ำเขียว | นครราชสีมา | 05 แม่น้ำมูล | ลำพระเพลิง | 5337 I | 805,071 | 1,591,662 | 101.8286739 | 14.38030564 | 2551 | Rain Gauge | ชำรุด | 061-4173946 | สถานีหลัก | นายรุ่ง เกตุสุริย | 085-0268521 | เข้าแผนฯ ซ่อมปี 2563 |
| 3 | STN0276 | บ้านระเริง | 1 | ระเริง | วังน้ำเขียว | นครราชสีมา | 05 แม่น้ำมูล | ลำพระเพลิง | 5338 III | 791,147 | 1,615,271 | 101.7022555 | 14.59504412 | 2552-1 | Rain Gauge | ใช้งานได้ | 061-4173946 | สถานีหลัก | นายอภิวิล ชัยคง | 081-2824825 | |
| 4 | STN0474 | บ้านคลองสะทอน | 5 | วังหมี | วังน้ำเขียว | นครราชสีมา | 05 แม่น้ำมูล | ลำพระเพลิง | 5337 IV | 789,690 | 1,594,389 | 101.6864677 | 14.40660303 | 2553(SP2) | Rain Gauge | ใช้งานได้ | 061-4173946 | สถานีหลัก | นายแสวง กองบุญ | 085-6398723 | |
| 5 | STN0549 | บ้านเขายายเที่ยง | 6 | คลองไผ่ | สีคิ้ว | นครราชสีมา | 05 แม่น้ำมูล | ลำตะคอง | 5338 IV | 776,344 | 1,638,385 | 101.5674031 | 14.80537244 | 2553 | Rain Gauge | ชำรุด | 061-4173946 | สถานีหลัก | นายประจวบ บุญสี | 093-4299837 | ไม่เต็มชำรุด ส่ง สวท.ตรวจสอบแล้ว |
| 6 | STN0550 | บ้านคลองอีเฒ่า | 8 | วังกะทะ | ปากช่อง | นครราชสีมา | 05 แม่น้ำมูล | ลำพระเพลิง | 5337 IV | 791,104 | 1,604,710 | 101.7006962 | 14.49966754 | 2553 | Rain Gauge | ใช้งานได้ | 061-4173946 | สถานีหลัก | นายยอดยิ่ง ยิงสวัสดิ์ | 081-7301113 | เข้าแผนฯ ซ่อมปี 2563 |
| 7 | STN0551 | บ้านคลองเพล | 17 | หมูสี | ปากช่อง | นครราชสีมา | 05 แม่น้ำมูล | ลำตะคอง | 5238 II | 756,218 | 1,606,172 | 101.3773969 | 14.51638509 | 2553 | Rain Gauge | ใช้งานได้ | 061-4173946 | สถานีหลัก | นายวินัย ชันท์ท้าว | 089-6274822 | เข้าแผนฯ ซ่อมปี 2563 |
| 8 | STN0552 | บ้านยูบิปูน | 4 | วังหมี | วังน้ำเขียว | นครราชสีมา | 05 แม่น้ำมูล | ลำพระเพลิง | 5337 I | 795,894 | 1,599,353 | 101.744504 | 14.45077047 | 2553 | Rain Gauge | ใช้งานได้ | 061-4173946 | สถานีหลัก | นายมนุลา วัฒนชัย | 083-3692038 | เข้าแผนฯ ซ่อมปี 2563 |
| 9 | STN0775 | บ้านวังกะทะ | 4 | วังกะทะ | ปากช่อง | นครราชสีมา | 05 แม่น้ำมูล | ลำพระเพลิง | 5338 III | 782,682 | 1,609,637 | 101.6231457 | 14.54505699 | 2554 | Rain Gauge | ใช้งานได้ | 061-4173946 | สถานีหลัก | นายจตุริย ชัยวัฒน์ | 081-8783473 | |
| 10 | STN0776 | บ้านวังจอน | 14 | ระเริง | วังน้ำเขียว | นครราชสีมา | 05 แม่น้ำมูล | ลำพระเพลิง | 5338 III | 797,920 | 1,607,870 | 101.7642338 | 14.52746226 | 2554 | Rain Gauge | ชำรุด | 061-4173946 | สถานีหลัก | นายสุชาติ ฉัตรฉีกแก้ว | 098-1619405 | ส่ง สวท.ตรวจสอบแล้ว |
| 11 | STN0777 | บ้านคลองทราย | 8 | วังน้ำเขียว | วังน้ำเขียว | นครราชสีมา | 05 แม่น้ำมูล | ลำพระเพลิง | 5337 I | 797,370 | 1,590,230 | 101.7571698 | 14.36821897 | 2554 | Rain Gauge | ชำรุด | 061-4173946 | สถานีหลัก | น.ส.สาคร ร้อยจันทิก | 083-3691595 | ส่ง สวท.ตรวจสอบแล้ว |
| 12 | STN0778 | บ้านเต่า | 10 | อุดมทรัพย์ | วังน้ำเขียว | นครราชสีมา | 05 แม่น้ำมูล | ลำพระเพลิง | 5338 I | 821,860 | 1,601,190 | 101.9853445 | 14.46441737 | 2554 | Rain Gauge | ชำรุด | 061-4173946 | สถานีหลัก | นายคำแสง รักษากิจ | 089-5797690 | เข้าดำเนินการ พ.ศ. 63 |
| 13 | STN0779 | บ้านด่านตะกอก | 13 | โนนสมบูรณ์ | เสิงสาง | นครราชสีมา | 05 แม่น้ำมูล | ลำปลายมาศ | 5437 I | 217,660 | 1,582,470 | 102.3828935 | 14.29971584 | 2554 | Rain Gauge | ใช้งานได้ | 061-4173946 | สถานีหลัก | นายสมจิตร์ บุญเอก | 093-3828477 | |
| 14 | STN0780 | บ้านหลักกุด | 18 | หนองสาหร่าย | ปากช่อง | นครราชสีมา | 05 แม่น้ำมูล | ลำตะคอง | 5238 II | 769,062 | 1,624,600 | 101.4983743 | 14.68160188 | 2554 | Rain Gauge | ใช้งานได้ | 061-4173946 | สถานีหลัก | นายชม แคว้วสูงเนิน | 087-2439531 | |
| 15 | STN0981 | บ้านอุดมทรัพย์พัฒนา | 17 | อุดมทรัพย์ | วังน้ำเขียว | นครราชสีมา | 05 แม่น้ำมูล | ลำพระเพลิง | 5338 II | 820,223 | 1,608,825 | 101.9710948 | 14.5335495 | 2555 | Rain Gauge_vill | ใช้งานได้ | 061-4173946 | สถานีหลัก | นางไพโรจน์ พรหมโชคศิริกุล | 089-8454487 | |
| 16 | STN0982 | บ้านห้วยน้ำเค็ม | 11 | อุดมทรัพย์ | วังน้ำเขียว | นครราชสีมา | 05 แม่น้ำมูล | ลำพระเพลิง | 5338 I | 813,282 | 1,601,034 | 101.9058366 | 14.46400855 | 2555 | Rain Gauge | ใช้งานได้ | 061-4173946 | สถานีหลัก | นางปทุมทิพย์ นวนยานัส | 085-0166431,0821269414 | |
| 17 | STN0983 | บ้านขับไทรทอง | 13 | วังน้ำเขียว | วังน้ำเขียว | นครราชสีมา | 05 แม่น้ำมูล | ลำพระเพลิง | 5337 I | 803,797 | 1,605,273 | 101.8184195 | 14.50336319 | 2555 | Rain Gauge | ใช้งานได้ | 061-4173946 | สถานีหลัก | นางกฤตยา สุขจันทิก | 080-7261714 | |
| 18 | STN0984 | บ้านปอหู | 4 | โป่งตาลอง | ปากช่อง | นครราชสีมา | 05 แม่น้ำมูล | ลำพระเพลิง | 5337 IV | 775,311 | 1,604,247 | 101.5542366 | 14.49713014 | 2555 | Rain Gauge | ใช้งานได้ | 061-4173946 | สถานีหลัก | นายบุญมี คำนาว | 086-0492141 | |
| 19 | STN0985 | บ้านชนงพระไต้ | 2 | ชนงพระ | ปากช่อง | นครราชสีมา | 05 แม่น้ำมูล | ลำตะคอง | 5238 II | 763,276 | 1,617,541 | 101.4439765 | 14.61840992 | 2555 | Rain Gauge_vill | ใช้งานได้ | 061-4173946 | สถานีหลัก | น.ส.ชมจิรา พงศ์ภูประสงศ์ | 086-0479089 | |
| 20 | STN0986 | บ้านคลองดินดำ | 8 | หมูสี | ปากช่อง | นครราชสีมา | 05 แม่น้ำมูล | ลำตะคอง | 5238 II | 766,935 | 1,607,125 | 101.4768688 | 14.52396209 | 2555 | Rain Gauge | ใช้งานได้ | 061-4173946 | สถานีหลัก | นายพวย จงกลาง | 089-8114003 | |
| 21 | STN0987 | บ้านโคกสง่า | 2 | หนองสาหร่าย | ปากช่อง | นครราชสีมา | 05 แม่น้ำมูล | ลำตะคอง | 5238 II | 764,308 | 1,627,920 | 101.4545952 | 14.71206393 | 2555 | Rain Gauge | ใช้งานได้ | 061-4173946 | สถานีหลัก | นายพรพิณิจ พัฒนกุล | 081-2655582 | |
| 22 | STN0988 | บ้านหนองไผ่ | 1 | หนองหญ้าขาว | สีคิ้ว | นครราชสีมา | 05 แม่น้ำมูล | ลำตะคอง | 5338 IV | 776,116 | 1,656,377 | 101.5672104 | 14.96790311 | 2555 | Rain Gauge | ใช้งานได้ | 061-4173946 | สถานีหลัก | นายประทีป วราสุขเจริญ | 084-4406070 | |
| 23 | STN1473 | บ้านขับเพล | 6 | ห้วยบง | ด่านขุนทด | นครราชสีมา | 05 แม่น้ำมูล | ลำเชียงไกร | 5239 I | 765,248 | 1,681,980 | 101.4689021 | 15.20028565 | 2558 | Rain Gauge | ใช้งานได้ | 061-4173946 | สถานีหลัก | นายวิโชค หน่ยขุนทด | 081-3322436 | |
| 24 | STN1474 | บ้านหนองไต้ | 6 | จันทิก | ปากช่อง | นครราชสีมา | 12 แม่น้ำป่าสัก | ลำสนธิ | 5238 I | 763,694 | 1,640,928 | 101.4502139 | 14.8296268 | 2558 | Rain Gauge | ใช้งานได้ | 061-4173946 | สถานีหลัก | นายสมหมาย ธาตุจันทร์ | 092-9202536 | |
| 25 | STN1475 | บ้านหนองกะโถว | 10 | ปากช่อง | ปากช่อง | นครราชสีมา | 05 แม่น้ำมูล | ลำตะคอง | 5238 II | 754,546 | 1,628,479 | 101.3640473 | 14.71805881 | 2558 | Rain Gauge | ใช้งานได้ | 061-4173946 | สถานีหลัก | นายบุญมาก บัวแดง | 084-4705484 | |
| 26 | STN1476 | บ้านโนนสมบูรณ์ | 21 | ปากช่อง | ปากช่อง | นครราชสีมา | 12 แม่น้ำป่าสัก | ห้วยหมวกเหล็ก | 5238 I | 751,908 | 1,634,605 | 101.3401535 | 14.77364943 | 2558 | Rain Gauge | ใช้งานได้ | 061-4173946 | สถานีหลัก | นายธนกฤต บริบูรณ์ | 065-2377585 | |
| 27 | STN1477 | บ้านสระน้ำใส | 7 | โป่งตาลอง | ปากช่อง | นครราชสีมา | 05 แม่น้ำมูล | ลำตะคอง | 5238 II | 770,001 | 1,610,084 | 101.5056001 | 14.55038729 | 2558 | Rain Gauge | ใช้งานได้ | 061-4173946 | สถานีหลัก | นายบุญจันทร์ คัมภีระ | 089-2524621 | |
| 28 | STN1478 | บ้านหนองยาง | 3 | พญาเย็น | ปากช่อง | นครราชสีมา | 12 แม่น้ำป่าสัก | ห้วยหมวกเหล็ก | 5238 III | 737,563 | 1,616,014 | 101.2052794 | 14.60700039 | 2558 | Rain Gauge | ใช้งานได้ | 061-4173946 | สถานีหลัก | นายสว่างค์ บุญกร | 096-1101332,093-4967898 | |
| 29 | STN1479 | บ้านขับไต้ | 6 | พญาเย็น | ปากช่อง | นครราชสีมา | 12 แม่น้ำป่าสัก | ห้วยหมวกเหล็ก | 5238 III | 741,595 | 1,609,061 | 101.2420523 | 14.54382527 | 2558 | Rain Gauge | ใช้งานได้ | 061-4173946 | สถานีหลัก | นายมานพ รุ่งโรจน์ | 081-9941160 | |
| 30 | STN1480 | บ้านโพรงนม | 7 | หนองสาหร่าย | ปากช่อง | นครราชสีมา | 05 แม่น้ำมูล | ลำตะคอง | 5338 III | 771,319 | 1,619,638 | 101.5188047 | 14.63655455 | 2558 | Rain Gauge | ใช้งานได้ | 061-4173946 | สถานีหลัก | นายณรงค์ศักดิ์ พุกทอง | 085-7698647 | |
| 31 | STN1481 | บ้านคลองเตอ | 6 | หมูสี | ปากช่อง | นครราชสีมา | 05 แม่น้ำมูล | ลำตะคอง | 5238 II | 763,188 | 1,606,015 | 101.4420133 | 14.51430079 | 2558 | Rain Gauge | ใช้งานได้ | 061-4173946 | สถานีหลัก | นางสุนันท์ หลีพันธ์ | 086-2611415 | |
| 32 | STN1482 | บ้านเขวปลากั้ง | 10 | หมูสี | ปากช่อง | นครราชสีมา | 05 แม่น้ำมูล | ลำตะคอง | 5238 II | 750,077 | 1,609,016 | 101.3207176 | 14.54265014 | 2558 | Rain Gauge | ใช้งานได้ | 061-4173946 | สถานีหลัก | นายสมชาย ยิ้มจันทิก | 083-7969937 | |
| 33 | STN1483 | บ้านโพรงนม | 7 | ระเริง | วังน้ำเขียว | นครราชสีมา | 05 แม่น้ำมูล | ลำพระเพลิง | 5338 III | 793,502 | 1,618,412 | 101.7244453 | 14.62315632 | 2558 | Rain Gauge | ใช้งานได้ | 061-4173946 | สถานีหลัก | นายธนชา เมลขจรธยา | 084-3104288 | |
| 34 | STN1484 | บ้านขับกระสังข์ | 6 | ดอนเมือง | สีคิ้ว | นครราชสีมา | 12 แม่น้ำป่าสัก | ลำสนธิ | 5239 II | 762,944 | 1,664,940 | 101.4457044 | 15.04660123 | 2558 | Rain Gauge | ใช้งานได้ | 061-4173946 | สถานีหลัก | นายพิทักษ์ ลือชัย | 087-8680775 | |

การตรวจสอบความพร้อมสถานีตรวจวัดสภาพน้ำทางไกลอัตโนมัติ (โทรมาตร) 2563

สำนักงานทรัพยากรน้ำภาค 5 จ.นครราชสีมา

วันที่สำรวจ 20 เมษายน 2563

| ลำดับ | ชื่อสถานี | รหัสสถานี | ปีที่ก่อสร้าง | ข้อมูลตรวจวัด | | | หมู่บ้าน | ตำบล | อำเภอ | จังหวัด | ลุ่มน้ำหลัก | รหัสลุ่มน้ำหลัก | zone | พิกัด N (m) | พิกัด E (m) | lat_y | long_x | สภาพการใช้งาน (ได้/ไม่ได้) | | | ผู้สำรวจ | | ผู้ดูแล | | | หมายเหตุ |
|-------|--------------------------------|-----------|---------------|---------------|----------|------------------|--------------|-----------------|------------|---------|-------------|-----------------|-----------|-------------|-------------|-------------|--------|----------------------------|---------------------------|------------------------------|-------------------------------|---------|------------|---------------------------------------|-------------|----------|
| | | | | ฝน | ระดับน้ำ | รูปภาพ/วิดีโอ | | | | | | | | | | | | ฝน | ระดับน้ำ | รูปภาพ/วิดีโอ | ชื่อ | ตำแหน่ง | ชื่อ | ตำแหน่ง | เบอร์ติดต่อ | |
| 1 | สถานีบ้านหนองจอก | | 2548 | / | / | บ้านหนองจอก | ประสุต | ชุมพวง | นครราชสีมา | มูล | 05 | 48N | 1,700,082 | 251,256 | 15.36544884 | 102.6828264 | | X | นายจิระพัฒน์ ทองสรีระดำรง | เจ้าพนักงานอุทกวิทยาชำนาญงาน | ส่วนอุทกวิทยาที่ 1 นครราชสีมา | | 044-938966 | และเขียนข่าวฯ พบ.แจ้งไม่สามารถซ่อมได้ | | |
| 2 | สถานีบ้านเหนียว | | 2548 | / | / | บ้านเหนียว | ทองหลาง | จักราช | นครราชสีมา | มูล | 05 | 48N | 1,666,079 | 210,168 | 15.05404805 | 102.3042634 | | / | นายจิระพัฒน์ ทองสรีระดำรง | เจ้าพนักงานอุทกวิทยาชำนาญงาน | ส่วนอุทกวิทยาที่ 1 นครราชสีมา | | 044-938966 | | | |
| 3 | สถานีสำนักงานทรัพยากรน้ำภาค 5 | | 2548 | / | / | | หนองบัวศาลา | เมือง | นครราชสีมา | มูล | 05 | 48N | 1,658,651 | 187,314 | 14.98434362 | 102.0927946 | / | / | นายจิระพัฒน์ ทองสรีระดำรง | เจ้าพนักงานอุทกวิทยาชำนาญงาน | ส่วนอุทกวิทยาที่ 1 นครราชสีมา | | 044-938966 | | | |
| 4 | สถานีบ้านโนน | | 2548 | / | / | บ้านโนน | โป่งแดง | ขามทะเลสอ | นครราชสีมา | มูล | 05 | 48N | 1,653,176 | 182,502 | 14.93433157 | 102.0487738 | X | X | นายจิระพัฒน์ ทองสรีระดำรง | เจ้าพนักงานอุทกวิทยาชำนาญงาน | ส่วนอุทกวิทยาที่ 1 นครราชสีมา | | 044-938966 | และเขียนข่าวฯ พบ.แจ้งไม่สามารถซ่อมได้ | | |
| 5 | สถานีบ้านลำโรง | | 2548 | / | / | บ้านลำโรง | ลำโรง | โนนไทย | นครราชสีมา | มูล | 05 | 48N | 1,675,466 | 177,695 | 15.13499841 | 102.0013222 | X | X | นายจิระพัฒน์ ทองสรีระดำรง | เจ้าพนักงานอุทกวิทยาชำนาญงาน | ส่วนอุทกวิทยาที่ 1 นครราชสีมา | | 044-938966 | และเขียนข่าวฯ พบ.แจ้งไม่สามารถซ่อมได้ | | |
| 6 | สถานีบ้านไร่ | | 2488 | / | / | บ้านไร่ | ท่าช้าง | โชคชัย | นครราชสีมา | มูล | 05 | 48N | 1,640,361 | 199,028 | 14.82054521 | 102.2037455 | | X | นายจิระพัฒน์ ทองสรีระดำรง | เจ้าพนักงานอุทกวิทยาชำนาญงาน | ส่วนอุทกวิทยาที่ 1 นครราชสีมา | | 044-938966 | และเขียนข่าวฯ พบ.แจ้งไม่สามารถซ่อมได้ | | |
| 7 | สถานีวัดสมุทรการ | | 2548 | / | / | วัดสมุทรการ | ตะขุ | ครบุรี | นครราชสีมา | มูล | 05 | 48N | 1,607,146 | 202,959 | 14.52102514 | 102.2439963 | / | / | นายจิระพัฒน์ ทองสรีระดำรง | เจ้าพนักงานอุทกวิทยาชำนาญงาน | ส่วนอุทกวิทยาที่ 1 นครราชสีมา | | 044-938966 | | | |
| 8 | สถานีวัดกระชัย | | 2548 | / | / | | จิว | ปักธงชัย | นครราชสีมา | มูล | 05 | 48N | 1,625,903 | 178,109 | 14.68755166 | 102.0113593 | X | | นายจิระพัฒน์ ทองสรีระดำรง | เจ้าพนักงานอุทกวิทยาชำนาญงาน | ส่วนอุทกวิทยาที่ 1 นครราชสีมา | | 044-938966 | และเขียนข่าวฯ พบ.แจ้งไม่สามารถซ่อมได้ | | |
| 9 | สถานีลำปลายมาศ | | 2551 | / | / | | หนองสูง | ลำปลายมาศ | บุรีรัมย์ | มูล | 05 | 48N | 1,659,356 | 265,301 | 14.99883659 | 102.8173772 | / | / | นายจิระพัฒน์ ทองสรีระดำรง | เจ้าพนักงานอุทกวิทยาชำนาญงาน | ส่วนอุทกวิทยาที่ 1 นครราชสีมา | | 044-938966 | | | |
| 10 | สถานีบ้านตะโกสิทธิ์ | | 2551 | / | / | บ้านตะโกสิทธิ์ | อีสามเขต | เฉลิมพระเกียรติ | บุรีรัมย์ | มูล | 05 | 48N | 1,616,523 | 275,830 | 14.61274414 | 102.9189433 | X | | นายจิระพัฒน์ ทองสรีระดำรง | เจ้าพนักงานอุทกวิทยาชำนาญงาน | ส่วนอุทกวิทยาที่ 1 นครราชสีมา | | 044-938966 | และเขียนข่าวฯ พบ.แจ้งไม่สามารถซ่อมได้ | | |
| 11 | สถานีชุมชนคันค้อ | | 2551 | / | / | อ.นาเชือก | นาเชือก | นาเชือก | มหาสารคาม | มูล | 05 | 48N | 1,746,654 | 288,963 | 15.78962886 | 103.0299176 | / | / | นายจิระพัฒน์ ทองสรีระดำรง | เจ้าพนักงานอุทกวิทยาชำนาญงาน | ส่วนอุทกวิทยาที่ 1 นครราชสีมา | | 044-938966 | | | |
| 12 | สถานีตัด | | 2551 | / | / | อ.สตึก | สตึก | สตึก | บุรีรัมย์ | มูล | 05 | 48N | 1,692,162 | 316,657 | 15.29939127 | 103.2924219 | / | / | นายจิระพัฒน์ ทองสรีระดำรง | เจ้าพนักงานอุทกวิทยาชำนาญงาน | ส่วนอุทกวิทยาที่ 1 นครราชสีมา | | 044-938966 | | | |
| 13 | สถานีลำชีบ้านละปูน | | 2551 | / | / | บ้านละปูน | หนองเต็ง | กระสัง | บุรีรัมย์ | มูล | 05 | 48N | 1,645,183 | 325,584 | 14.87543817 | 103.3787622 | X | X | นายจิระพัฒน์ ทองสรีระดำรง | เจ้าพนักงานอุทกวิทยาชำนาญงาน | ส่วนอุทกวิทยาที่ 1 นครราชสีมา | | 044-938966 | และเขียนข่าวฯ พบ.แจ้งไม่สามารถซ่อมได้ | | |
| 14 | สถานีกันตรงจระมวล | | 2551 | / | / | บ้านกันตรงจระมวล | กันตรงจระมวล | ปราสาท | สุรินทร์ | มูล | 05 | 48N | 1,615,227 | 344,030 | 14.60582888 | 103.5519712 | / | / | นายจิระพัฒน์ ทองสรีระดำรง | เจ้าพนักงานอุทกวิทยาชำนาญงาน | ส่วนอุทกวิทยาที่ 1 นครราชสีมา | | 044-938966 | | | |
| 15 | สถานีลำเสียวใหญ่บ้านโคกพระโกนา | | 2551 | / | / | บ้านโคกพระโกนา | สระสูง | สุวรรณภูมิ | ร้อยเอ็ด | มูล | 05 | 48N | 1,721,923 | 373,465 | 15.57181641 | 103.8198892 | X | X | นายจิระพัฒน์ ทองสรีระดำรง | เจ้าพนักงานอุทกวิทยาชำนาญงาน | ส่วนอุทกวิทยาที่ 1 นครราชสีมา | | 044-938966 | และเขียนข่าวฯ พบ.แจ้งไม่สามารถซ่อมได้ | | |
| 16 | สถานีเวราชีชล | | 2551 | / | / | อ.ราชสีห์ | เมืองหง | ราชสีห์ | ศรีสะเกษ | มูล | 05 | 48N | 1,696,183 | 409,064 | 15.34066027 | 104.152813 | X | X | นายจิระพัฒน์ ทองสรีระดำรง | เจ้าพนักงานอุทกวิทยาชำนาญงาน | ส่วนอุทกวิทยาที่ 1 นครราชสีมา | | 044-938966 | และเขียนข่าวฯ พบ.แจ้งไม่สามารถซ่อมได้ | | |
| 17 | สถานีหัวยกทับัน | | 2551 | / | / | อ.หัวยกทับัน | หัวยกทับัน | หัวยกทับัน | ศรีสะเกษ | มูล | 05 | 48N | 1,663,906 | 394,778 | 15.04833933 | 104.0210799 | / | / | นายจิระพัฒน์ ทองสรีระดำรง | เจ้าพนักงานอุทกวิทยาชำนาญงาน | ส่วนอุทกวิทยาที่ 1 นครราชสีมา | | 044-938966 | | | |
| 18 | สถานีหัวสำราญ/หัวขะยุง | | 2551 | / | / | อ.พุทไธสง | หัวขะยุง | พุทไธสง | ศรีสะเกษ | มูล | 05 | 48N | 1,626,846 | 413,706 | 14.71399209 | 104.1983994 | / | / | นายจิระพัฒน์ ทองสรีระดำรง | เจ้าพนักงานอุทกวิทยาชำนาญงาน | ส่วนอุทกวิทยาที่ 1 นครราชสีมา | | 044-938966 | | | |

การตรวจสอบความพร้อมสถานีส่งสัญญาณด้วยภาพจากกล้อง CCTV 2563

สำนักงานทรัพยากรน้ำภาค 5 จ.นครราชสีมา

วันที่สำรวจ 20 เมษายน 2563

| ลำดับ | ชื่อสถานี | รหัสสถานี | ปีที่ก่อสร้าง | ข้อมูลที่ตรวจวัด | | | หมู่บ้าน | ตำบล | อำเภอ | จังหวัด | ลุ่มน้ำหลัก | รหัสลุ่มน้ำหลัก | zone | พิกัด N (m) | พิกัด E (m) | lat_y | long_x | สภาพการใช้งาน (ได้/ไม่ได้) | | | ผู้สำรวจ | | ผู้ดูแล | | หมายเหตุ |
|-------|------------------|-----------|---------------|------------------|----------|---------------|----------|-------|------------|---------|-------------|-----------------|-----------|-------------|-------------|------------|--------|----------------------------|-----------------------------|------------------------------|-------------------------------|------------------------------|------------|---------|----------|
| | | | | ฝน | ระดับน้ำ | รูปภาพ/วิดีโอ | | | | | | | | | | | | ฝน | ระดับน้ำ | รูปภาพ/วิดีโอ | ชื่อ | ตำแหน่ง | ชื่อ | ตำแหน่ง | |
| 1 | โรงเรียนเทศบาล 4 | 0501 | | / | / | | ในเมือง | เมือง | นครราชสีมา | มูล | 05 | 48N | 1,658,672 | 187,324 | 14.984534 | 102.092885 | / | x | นายจิระวัฒน์ ทองสีวรรค์ดำรง | เจ้าพนักงานอุทกวิทยาชำนาญงาน | ส่วนอุทกวิทยาที่ 1 นครราชสีมา | เจ้าพนักงานอุทกวิทยาชำนาญการ | 044-938966 | | |
| 2 | สตึก | 0502 | | / | / | | สตึก | สตึก | บุรีรัมย์ | มูล | 05 | 48N | 1,692,162 | 316,657 | 15.299391 | 103.292422 | / | / | นายจิระวัฒน์ ทองสีวรรค์ดำรง | เจ้าพนักงานอุทกวิทยาชำนาญงาน | ส่วนอุทกวิทยาที่ 1 นครราชสีมา | เจ้าพนักงานอุทกวิทยาชำนาญการ | 044-938966 | | |

การตรวจสอบความพร้อมสถานีอุตุ - อุทกวิทยา 2563

สำนักงานทรัพยากรน้ำภาค 5 จ.นครราชสีมา

วันที่สำรวจ 20 เมษายน 2563

| ลำดับ | รหัสสถานี | ชื่อสถานี | ตำบล | อำเภอ | จังหวัด | HYD | MET | Zone | Lat_Y | Long_X | สภาพการใช้งาน | ผู้ดูแล | เบอร์ติดต่อ | หมายเหตุ |
|-------|-----------|-------------------------------|-------------|-----------------|------------|-----|-----|------|-----------|------------|---------------|-------------------------------|--------------------------|----------|
| 1 | 050101 | บ้านส้ม | ท่าช้าง | เฉลิมพระเกียรติ | นครราชสีมา | / | | 48 | 15.020246 | 102.283611 | ปกติ | น.ส.เสาวภาคย์ แก้วมน | 087-9572984 | |
| 2 | 050102 | บ้านขามกลาง | ดงใหญ่ | พิมาย | นครราชสีมา | / | | 48 | 15.319127 | 102.600787 | ปกติ | น.ส.รัตนาวลี จิตรชื้อ | 086-1429976 | |
| 3 | 050103 | บ้านท่าหว้า | ชุมพวง | ชุมพวง | นครราชสีมา | / | | 48 | 15.365343 | 102.748100 | ปกติ | นางนิม ดินอาสา | 099-8714261,0953091655 | |
| 4 | 050504 | ศูนย์สำรวจอุทกวิทยานครราชสีมา | หนองบัวศาลา | เมือง | นครราชสีมา | | / | 48 | 14.935256 | 102.133788 | ปกติ | ส่วนอุทกวิทยาที่ 1 นครราชสีมา | 044-938966 | |
| 5 | 050104 | สถานีบ้านบุงเบา | บ้านแพ | พุทไธสง | บุรีรัมย์ | / | | 48 | 15.435302 | 103.012543 | ปกติ | นายทอง ยามรัมย์ | 087-2580032 | |
| 6 | 050107 | บ้านนาแซง | แคนดง | แคนดง | บุรีรัมย์ | / | | 48 | 15.355267 | 103.156105 | ปกติ | นายอนุรักษ์ เจริรัมย์ | 872-407788 | |
| 7 | 050105 | สถานีอ.สตึก | สตึก | สตึก | บุรีรัมย์ | / | | 48 | 15.299779 | 103.292354 | ปกติ | น.ส.บังอร สายรัตน์ | 085-4160687, 088-7166683 | |
| 8 | 051603 | บ้านละลูน | หนองเต็ง | กระสัง | บุรีรัมย์ | / | | 48 | 14.875516 | 103.378297 | ปกติ | นางพิน ชันดิวงค์ | 082-7574179 | |
| 9 | 050106 | สถานีอ.ชุมพลบุรี | ชุมพลบุรี | ชุมพลบุรี | สุรินทร์ | / | | 48 | 15.308511 | 103.402479 | ปกติ | นายโสภณ สร้อยแสง | 082-1426614 | |
| 10 | 050108 | บ้านท่าตูม | ท่าตูม | ท่าตูม | สุรินทร์ | / | | 48 | 15.330060 | 103.682121 | ปกติ | นายผล พันธุระ | 085-7802427, 088-3756887 | |
| 11 | 050109 | บ้านดงเค็ง | กุดขาคีม | รัตนบุรี | สุรินทร์ | / | | 48 | 15.409538 | 103.827155 | ปกติ | นายนำพล คุณนาม | 089-9488108 | |
| 12 | 050110 | บ้านเตย | ห้วยกุลา | สุวรรณภูมิ | ร้อยเอ็ด | / | | 48 | 15.463139 | 103.850947 | ปกติ | นายอ่อน วัฒนพรม | | |
| 13 | 050111 | บ้านหมากยาง | ท่าหาดยาว | โพธาราย | ร้อยเอ็ด | / | | 48 | 15.463521 | 103.893894 | ปกติ | นางกองสี สร้อยเสนา | 084-7942521 ,088-5113739 | |

ภาคผนวก 5

การตรวจสอบความพร้อมด้านความมั่นคง
ของอ่างเก็บน้ำและฝาย

การสำรวจความมั่นคงของเขื่อน และอาคารประกอบ 2563

สำนักงานทรัพยากรน้ำภาค 5 จ.นครราชสีมา

วันที่สำรวจ 20 เมษายน 2563

| ลำดับ | สภ | รหัสโครงการ | ประเภทงาน | ชื่อโครงการ | หมู่บ้าน | หมู่ที่ | ตำบล | อำเภอ | จังหวัด | ผู้ดำเนินการ | LAT | Long | Zone | ความจุเก็บกัก | ปีที่ถ่ายโอน | ผลการตรวจสภาพ | | | | | สาเหตุ | แนวทางการแก้ไข | แผนการซ่อมบำรุง | หมายเหตุ |
|-------|----|-------------|-------------|-----------------------------|------------|---------|-------------|-------------|-----------|--------------|-------------|--------------|-------------|---------------|--------------|----------------------|--------------------------|--------|--------|---|-------------------------------------|----------------|-----------------|----------|
| | | | | | | | | | | | | | | | | สภาพการใช้งานครบถ้วน | ความเสียหายต่อความมั่นคง | | | | | | | |
| | | | | | | | | | | | | | | | | | ดี | ใช้ได้ | ไม่ใช้ | ไม่ใช้ | | | | |
| 68 | 5 | บร.21019 | อ่างเก็บน้ำ | อ่างเก็บน้ำคลองยาง | ลำางรอง | 10 | ลำางรอง | โนนดินแดง | บุรีรัมย์ | บ้านมูล | 14.18679289 | 102.69369606 | | 50,000 | 2556 | / | / | / | / | ระดับต่ำกว่าระดับเก็บกัก 2.00 เมตร | งานถากถาง งานขุดลอก งานหินเรียง | 2564 | | |
| 69 | 5 | บร.21029 | อ่างเก็บน้ำ | อ่างเก็บน้ำคลองท่าช้าง | โคกทราย | 11 | นาหวาย | โนนดินแดง | บุรีรัมย์ | บ้านมูล | 14.55562644 | 102.80771718 | | 76,000 | 2554 | / | / | / | / | ระดับต่ำกว่าระดับเก็บกัก 2.00 เมตร | | | | |
| 70 | 5 | บร.21030 | อ่างเก็บน้ำ | อ่างเก็บน้ำคลองมะลอก | โคกทราย | 3 | โคกทราย | สะนาทพวาย | บุรีรัมย์ | บ้านมูล | 14.45926008 | 102.84204864 | | 20,000 | 2554 | / | / | / | / | ระดับต่ำกว่าระดับเก็บกัก 2.50 เมตร | | | | |
| 71 | 5 | บร.21007 | ฝายน้ำล้น | ฝายน้ำล้นลำางรอง | หนองน้อย | 1 | หนองน้อย | ชำนิ | บุรีรัมย์ | บ้านมูล | 14.80389892 | 102.7981922 | | | 2552 | / | / | / | / | | | | | |
| 72 | 5 | บร.21028 | ฝายน้ำล้น | ฝายน้ำล้น บ้านโคกคราม | โคกคราม | | | สะนาทพวาย | บุรีรัมย์ | บ้านมูล | 14.44524781 | 102.8225822 | | | 2554 | / | / | / | / | | | | | |
| 73 | 5 | บร.21031 | ฝายน้ำล้น | ฝายน้ำล้นลำางรอง | ลำางรอง | 1 | ลำางรอง | โนนดินแดง | บุรีรัมย์ | บ้านมูล | 14.1959165 | 102.702894 | | | 2556 | / | / | / | / | บานประตูเหล็กชำรุด | งานซ่อมแซม งานดูแล ปรับปรุงบานประตู | 2564 | | |
| 74 | 5 | บร.21032 | ฝายน้ำล้น | ฝายน้ำล้นลำางรอง | ลำางรอง | 7 | หนองตะครอง | สะนาทพวาย | บุรีรัมย์ | บ้านมูล | 14.40849239 | 102.8239961 | | | 2553 | / | / | / | / | | | | | |
| 75 | 5 | บร.21036 | ฝายน้ำล้น | ฝายน้ำล้น บ้านหนองดี | หนองดี | | | สะนาทพวาย | บุรีรัมย์ | บ้านมูล | 14.43533086 | 102.7969928 | | | 2554 | / | / | / | / | | | | | |
| 76 | 5 | บร.21039 | ฝายน้ำล้น | ฝายน้ำล้นลำางประเทียร | ลำาง | 8 | ลำาง | สะนาทพวาย | บุรีรัมย์ | บ้านมูล | 14.46456428 | 102.9358261 | | | 2553 | / | / | / | / | | | | | |
| 77 | 5 | บร.05-2-001 | ฝายน้ำล้น | ฝายน้ำล้นลำาดำคลอง | ยาง | | | บ้านยาง | เมือง | บุรีรัมย์ | บ้านมูล | 15.02767919 | 103.1572208 | | | 2553 | / | / | / | | | | | |
| 78 | 5 | บร.05-2-004 | ฝายน้ำล้น | ฝายน้ำล้นลำาดำคลอง | เสียว | | | บ้านยาง | เมือง | บุรีรัมย์ | บ้านมูล | 15.05033292 | 103.1728158 | | | 2553 | / | / | / | | | | | |
| 79 | 5 | บร.05-1-002 | อ่างเก็บน้ำ | อ่างเก็บน้ำลำางรอง | ลำางรอง | 1 | ลำางรอง | โนนดินแดง | บุรีรัมย์ | บ้านมูล | | | | 740,000 | 2553 | / | / | / | / | ระดับต่ำกว่าระดับเก็บกัก 0.60 เมตร | | | | |
| 80 | 5 | บร.05-2-014 | ฝายน้ำล้น | ฝายน้ำล้นบ้านหนองม่วง | หนองม่วง | 2 | หนองผาคด | เมือง | บุรีรัมย์ | บ้านมูล | | | | | 2553 | / | / | / | / | | | | | |
| 81 | 5 | บร.21017 | อ่างเก็บน้ำ | อ่างเก็บน้ำหนองสะพานหมาก | สะพานหมาก | 2 | หินลาด | บ้านกรวด | บุรีรัมย์ | บ้านมูล | 14.46802889 | 103.1294603 | | 775,000 | 0 | / | / | / | / | ระดับต่ำกว่าระดับเก็บกัก 2.00 เมตร | | | | |
| 82 | 5 | ศท.21005 | อ่างเก็บน้ำ | อ่างเก็บน้ำห้วยทับกระแต | ศรีคีรี | 1 | ศรีคีรี | ศีลาแลง | ศรีสะเกษ | บ้านมูล | 15.52545293 | 104.0753648 | | 262,857 | 2556 | / | / | / | / | ฝังไม้แบบซ่อม | | | | |
| 83 | 5 | ศท.21011 | อ่างเก็บน้ำ | อ่างเก็บน้ำห้วยตะขาบ (ย12) | หนองงัด | 4 | เสาชิงชัย | กันทรลักษ์ | ศรีสะเกษ | บ้านมูล | 14.48253692 | 104.7029039 | | 360,000 | 2556 | / | / | / | / | | | | | |
| 84 | 5 | ศท.21019 | ฝายน้ำล้น | ฝายน้ำล้นบ้านภูเมือ | ภูเมือ | 1 | เสาชิงชัย | กันทรลักษ์ | ศรีสะเกษ | บ้านมูล | 14.45542264 | 104.7196414 | | | 2556 | / | / | / | / | ขุดในพื้นที่ทหาร เข้าพื้นที่ไม่ได้ | | | | |
| 85 | 5 | ศท.21003 | ฝายน้ำล้น | ฝายน้ำล้นห้วยแดง | หนองดี | 1 | หนองดี | ราชศึก | ศรีสะเกษ | บ้านมูล | 15.28347269 | 104.2631264 | | | 2552 | / | / | / | / | ไม้ท่อน เนื่องจากงบประมาณไม่เพียงพอ | | | | |
| 86 | 5 | ศท.21022 | ฝายน้ำล้น | ฝายน้ำล้นห้วยป่าเค็ง | สะนาทพวาย | | | ราชศึก | ศรีสะเกษ | บ้านมูล | 15.43712056 | 104.1775869 | | | 2555 | / | / | / | / | บานประตูและโครงสร้างชำรุด | ฝังไม้แบบซ่อม | | | |
| 87 | 5 | ศท.21043 | ฝายน้ำล้น | ฝายน้ำล้นห้วยกระเฒ่า | หนองยาง | 5 | ตุ้ม | กันทรลักษ์ | ศรีสะเกษ | บ้านมูล | 15.09939715 | 104.4794756 | | | 2556 | / | / | / | / | | | | | |
| 88 | 5 | ศท.21011 | ฝายน้ำล้น | ฝายน้ำล้นห้วยจันทระคอม | โนนสำราญ | 1 | โนนสำราญ | กันทรลักษ์ | ศรีสะเกษ | บ้านมูล | 14.50974333 | 104.7873236 | | | 2554 | / | / | / | / | | | | | |
| 89 | 5 | ศท.21034 | ฝายน้ำล้น | ฝายน้ำล้นลำางยอม | โนนสมบูรณ์ | 3 | ขุน | กันทรลักษ์ | ศรีสะเกษ | บ้านมูล | 14.57487358 | 104.8243956 | | | 2553 | / | / | / | / | | | | | |
| 90 | 5 | ศท.21006 | อ่างเก็บน้ำ | อ่างเก็บน้ำห้วยตาบัวห้วยยาง | ห้วยยาง | 13 | เมืองขจร | ห้วยทับทัน | ศรีสะเกษ | บ้านมูล | 15.02680644 | 104.0426264 | | 673,308 | 2555 | / | / | / | / | | | | | |
| 91 | 5 | ศท.21030 | ฝายน้ำล้น | ฝายน้ำล้นคลองมะลอก | ห้วยวัง | | | เมืองจันทร์ | ศรีสะเกษ | บ้านมูล | 15.23666132 | 104.0069928 | | | 2556 | / | / | / | / | บานประตูชำรุด | ฝังไม้แบบซ่อม | | | |
| 92 | 5 | ศท.21001 | อ่างเก็บน้ำ | อ่างเก็บน้ำห้วยกระแต | สะนาทพวาย | | | เมืองจันทร์ | ศรีสะเกษ | บ้านมูล | 14.777519 | 104.2230489 | | 124,000 | 2555 | / | / | / | / | | | | | |
| 93 | 5 | ศท.21008 | อ่างเก็บน้ำ | อ่างเก็บน้ำห้วยตา | ห้วย | 3 | ห้วยตา | บุษย์ | ศรีสะเกษ | บ้านมูล | 14.82805708 | 104.1968469 | | 390,086 | 2554 | / | / | / | / | | | | | |
| 94 | 5 | ศท.21010 | อ่างเก็บน้ำ | อ่างเก็บน้ำห้วยตา | ลำาง | 6 | ลำาง | วังหิน | ศรีสะเกษ | บ้านมูล | 15.03824092 | 104.1942053 | | 142,857 | 2555 | / | / | / | / | | | | | |
| 95 | 5 | ศท.21018 | อ่างเก็บน้ำ | อ่างเก็บน้ำห้วยตะ | โพธิ์พัฒนา | 3 | โพธิ์พัฒนา | อู่สิงห์ | ศรีสะเกษ | บ้านมูล | 14.47000158 | 104.0636136 | | 178,000 | 2556 | / | / | / | / | | | | | |
| 96 | 5 | ศท.21028 | อ่างเก็บน้ำ | อ่างเก็บน้ำห้วยตา | ห้วยตา | 21 | บุษย์ | วังหิน | ศรีสะเกษ | บ้านมูล | 14.96068528 | 104.1238219 | | 503,070 | 2556 | / | / | / | / | | | | | |
| 97 | 5 | ศท.21032 | อ่างเก็บน้ำ | อ่างเก็บน้ำห้วยกระแต | หนองขอม | 13 | บ้านใหญ่ | วังหิน | ศรีสะเกษ | บ้านมูล | 14.66336503 | 104.2409825 | | 565,100 | 2556 | / | / | / | / | | | | | |
| 98 | 5 | ศท.21004 | ฝายน้ำล้น | ฝายน้ำล้นลำาดำ | ชุมตา | 1 | กันทรลักษ์ | บุษย์ | ศรีสะเกษ | บ้านมูล | 14.70244347 | 104.0886369 | | | 2556 | / | / | / | / | | | | | |
| 99 | 5 | ศท.21014 | ฝายน้ำล้น | ฝายน้ำล้นลำาดำ | ลำาดำ | 3 | โนนบุญ | โพธิ์ | ศรีสะเกษ | บ้านมูล | 14.82943359 | 104.3074832 | | | 2555 | / | / | / | / | | | | | |
| 100 | 5 | ศท.21016 | ฝายน้ำล้น | ฝายน้ำล้นลำาดำ | โคกใหญ่ | 3 | ห้วยตา | อู่สิงห์ | ศรีสะเกษ | บ้านมูล | 14.56071547 | 104.1439861 | | | 2553 | / | / | / | / | | | | | |
| 101 | 5 | ศท.21018 | ฝายน้ำล้น | ฝายน้ำล้นลำาดำ | บ้านสูง | 6 | ห้วยตา | อู่สิงห์ | ศรีสะเกษ | บ้านมูล | 14.62397911 | 104.1381706 | | | 2553 | / | / | / | / | | | | | |
| 102 | 5 | ศท.21020 | ฝายน้ำล้น | ฝายน้ำล้นลำาดำ | สวน | 12 | ลำาดำ | บุษย์ | ศรีสะเกษ | บ้านมูล | 14.86743169 | 104.2106444 | | | 2553 | / | / | / | / | | | | | |
| 103 | 5 | ศท.21025 | ฝายน้ำล้น | ฝายน้ำล้นลำาดำ | ขุน | 5 | ลำาดำ | บุษย์ | ศรีสะเกษ | บ้านมูล | 14.92586953 | 104.1211736 | | | 2556 | / | / | / | / | | | | | |
| 104 | 5 | ศท.21029 | ฝายน้ำล้น | ฝายน้ำล้นลำาดำ | บ้านกอก | 6 | ห้วยตา | บุษย์ | ศรีสะเกษ | บ้านมูล | 14.72203597 | 104.1284978 | | | 2556 | / | / | / | / | หมู่ที่ปกครองพื้นที่ทำห้วยไม่มีขนาบระลอกได้ | งานถากถาง งานดูแล งานหินเรียง | 2562 | | |
| 105 | 5 | ศท.21031 | ฝายน้ำล้น | ฝายน้ำล้นลำาดำ | ห้วย | 8 | ห้วยตา | บุษย์ | ศรีสะเกษ | บ้านมูล | 14.86381293 | 104.3217163 | | | 2556 | / | / | / | / | หมู่ที่ปกครองพื้นที่ทำห้วยไม่มีขนาบระลอกได้ | งานถากถาง งานดูแล งานหินเรียง | 2562 | | |
| 106 | 5 | ศท.21033 | ฝายน้ำล้น | ฝายน้ำล้นลำาดำ | กพพาน | 5 | บ้านกอก | ชุมตา | ศรีสะเกษ | บ้านมูล | 15.01878112 | 104.1540635 | | | 2556 | / | / | / | / | | | | | |
| 107 | 5 | ศท.21038 | ฝายน้ำล้น | ฝายน้ำล้นลำาดำ | หนองจันท | 10 | กุดชุมตา | บุษย์ | ศรีสะเกษ | บ้านมูล | 14.89413147 | 104.2193789 | | | 2556 | / | / | / | / | เปลี่ยนแปลงประตู งานถากถาง | | 2562 | | |
| 108 | 5 | ศท.21017 | อ่างเก็บน้ำ | อ่างเก็บน้ำห้วยไ | บก | 1 | บก | โนนบุญ | ศรีสะเกษ | บ้านมูล | 14.97403054 | 104.6291704 | | 32,000 | 2553 | / | / | / | / | | | | | |
| 109 | 5 | ศท.21030 | อ่างเก็บน้ำ | อ่างเก็บน้ำ y 13 | ศรีสะเกษ | | | กันทรลักษ์ | ศรีสะเกษ | บ้านมูล | 14.51780736 | 104.7177069 | | | 97,882 | 2553 | / | / | / | | | | | |
| 110 | 5 | ศท.21007 | ฝายน้ำล้น | ฝายน้ำล้นลำาดำ | บก | 1 | บก | โนนบุญ | ศรีสะเกษ | บ้านมูล | 14.94084325 | 104.6464292 | | | 32,000 | 2553 | / | / | / | / | | | | |
| 111 | 5 | ศท.21019 | ฝายน้ำล้น | ฝายน้ำล้นลำาดำ | หนองทราย | | | โนนสูง | ศรีสะเกษ | บ้านมูล | 15.14048311 | 104.6688493 | | | 2555 | / | / | / | / | | | | | |
| 112 | 5 | ศท.21021 | ฝายน้ำล้น | ฝายน้ำล้นลำาดำ | โนนศรีโค | 8 | หนองหัวช้าง | กันทรลักษ์ | ศรีสะเกษ | บ้านมูล | 15.0159431 | 104.6336191 | | | 2556 | / | / | / | / | | | | | |
| 113 | 5 | ศท.21023 | ฝายน้ำล้น | ฝายน้ำล้นลำาดำ | หนองยาง | 9 | หนองขอม | บุษย์ | ศรีสะเกษ | บ้านมูล | 14.830692 | 104.6464934 | | | 2553 | / | / | / | / | | | | | |
| 114 | 5 | ศท.21035 | ฝายน้ำล้น | ฝายน้ำล้นลำาดำ | ชุมตา | 2 | บ้านกอก | บุษย์ | ศรีสะเกษ | บ้านมูล | 14.925195 | 104.594837 | | | 2556 | / | / | / | / | บานประตูชำรุด ราวบันไดเสื่อมสภาพ | งานซ่อมแซม เปลี่ยนบานประตู | 2562 | | |
| 115 | 5 | ศท.21036 | ฝายน้ำล้น | ฝายน้ำล้นลำาดำ | โนนศรี | 9 | หนองหัว | บุษย์ | ศรีสะเกษ | บ้านมูล | 14.738455 | 104.748083 | | | 2555 | / | / | / | / | | | | | |
| 116 | 5 | ศท.21040 | ฝายน้ำล้น | ฝายน้ำล้นลำาดำ | โนนชัย | 7 | บุษย์ | กันทรลักษ์ | ศรีสะเกษ | บ้านมูล | 14.51780736 | 104.7177069 | | | 2553 | / | / | / | / | | | | | |
| 117 | 5 | ศท.21013 | ฝายน้ำล้น | ฝายน้ำล้นลำาดำ | กรวด(กรวด) | 3 | โพธิ์ | ขุนตา | ศรีสะเกษ | บ้านมูล | 14.66107306 | 104.4435561 | | | 2553 | / | / | / | / | | | | | |
| 118 | 5 | ศท.21019 | ฝายน้ำล้น | ฝายน้ำล้นลำาดำ | โพ | 1 | โพ | ขุนตา | ศรีสะเกษ | บ้านมูล | 14.66193428 | 104.4259089 | | | 2552 | / | / | / | / | | | | | |
| 119 | 5 | ศท.21002 | ฝายน้ำล้น | ฝายน้ำล้นลำาดำ | พอก | 3 | โพ | ขุนตา | ศรีสะเกษ | บ้านมูล | 14.67552544 | 104.4379472 | | | 2556 | / | / | / | / | | | | | |
| 120 | 5 | ศท.21037 | ฝายน้ำล้น | ฝายน้ำล้นลำาดำ | กระหวิน | 5 | พอก | บุษย์ | ศรีสะเกษ | บ้านมูล | 14.85986606 | 104.3993628 | | | 2555 | / | / | / | / | | | | | |
| 121 | 5 | ศท.21039 | ฝายน้ำล้น | ฝายน้ำล้นลำาดำ | วัง | 3 | คองก | บุษย์ | ศรีสะเกษ | บ้านมูล | 14.945037 | 104.492876 | | | 2555 | / | / | / | / | | | | | |
| 122 | 5 | ศท.21040 | ฝายน้ำล้น | ฝายน้ำล้นลำ | | | | | | | | | | | | | | | | | | | | |

การสำรวจความมั่นคงของเขื่อน และอาคารประกอบ 2563
 สำนักงานทรัพยากรน้ำภาค 5 จ.นครราชสีมา
 วันที่สำรวจ 20 เมษายน 2563

| ลำดับ | สทท | รหัสโครงการ | ประเภทงาน | ชื่อโครงการ | หมู่บ้าน | หมู่ที่ | ตำบล | อำเภอ | จังหวัด | ผู้ว่าหลัก | LAT | Long | Zone | ความจุเก็บกัก | ปีที่ถ่ายโอน | ผลการตรวจสอบสภาพ | | | | สาเหตุ | แนวทางการแก้ไข | แผนการซ่อมบำรุง | หมายเหตุ | |
|-------|-----|-------------|-------------|----------------------------|-----------|---------|------------|--------------|----------|------------|-------------|-------------|------|---------------|--------------|------------------|---------------------------|---------|------------------|-------------------------------|------------------|-----------------|----------|--|
| | | | | | | | | | | | | | | | | สภาพการใช้น้ำ | ความแข็งแรงของความปลอดภัย | ไม่มี | อันตราย | | | | | |
| | | | | | | | | | | | | | | | | ดี | ใช้ได้ | บกพร่อง | ไม่มี | แล้ว | | | | |
| 135 | 5 | สร.21027 | ฝายน้ำล้น | ฝายน้ำล้นห้วยกระวี | หนองหลวง | 9 | ผู้กระวี | จอมพระ | สุรินทร์ | บ้านมูล | 15.1669391 | 103.5860675 | | | 2555 | / | / | / | | ต่ำกว่าระดับเก็บกัก 0.50 เมตร | | | | |
| 136 | 5 | สร.21033 | ฝายน้ำล้น | ฝายน้ำล้นลำห้วยถัก | ม่วงทอง | 10 | ผู้กระวี | จอมพระ | สุรินทร์ | บ้านมูล | 15.13874097 | 103.5871555 | | | 2555 | / | / | / | | ต่ำกว่าระดับเก็บกัก 0.50 เมตร | | | | |
| 137 | 5 | สร.21036 | ฝายน้ำล้น | ฝายน้ำล้นลำห้วยโคก | ขจรผล | 4 | ปราสาททอง | เสาวดีวินทร์ | สุรินทร์ | บ้านมูล | 14.97255884 | 103.6367832 | | | 2553 | / | / | / | | ต่ำกว่าระดับเก็บกัก 0.50 เมตร | | | | |
| 138 | 5 | สร.21005 | อ่างเก็บน้ำ | อ่างเก็บน้ำบ้านหนองนา | บ้านนา | 13 | บ้านวน | สนม | สุรินทร์ | บ้านมูล | 15.11852778 | 103.8087265 | | | 2553 | / | / | / | | ต่ำกว่าระดับเก็บกัก 2.00 เมตร | | | | |
| 139 | 5 | สร.21012 | อ่างเก็บน้ำ | อ่างเก็บน้ำห้วยทราย | ตาโมม | 3 | สะกาด | สังขะ | สุรินทร์ | บ้านมูล | 14.60563371 | 103.7380213 | | 22,000 | 2556 | / | / | / | | สันฝายชำรุด | ยังไม่มีความซ่อม | | | |
| 140 | 5 | สร.21015 | อ่างเก็บน้ำ | อ่างเก็บน้ำบ้านวังปลัด | วังปลัด | 8 | ทับทัน | สังขะ | สุรินทร์ | บ้านมูล | 14.71187018 | 103.7977094 | | 534,780 | 2556 | / | / | / | | อยู่ระหว่างตุลออก | | | | |
| 141 | 5 | y-6 | อ่างเก็บน้ำ | อ่างและระบบชลประทาน | โคกสะอาด | 15 | เทพรักษา | สังขะ | สุรินทร์ | บ้านมูล | 14.47048404 | 103.8361888 | | 691,000 | 2556 | / | / | / | | ต่ำกว่าระดับเก็บกัก 0.40 เมตร | | | | |
| 142 | 5 | y-7 | อ่างเก็บน้ำ | อ่างเก็บน้ำและระบบส่งสันติ | สันติ | 6 | เทพรักษา | สังขะ | สุรินทร์ | บ้านมูล | 14.473305 | 103.855995 | | 810,000 | 2556 | / | / | / | | ต่ำกว่าระดับเก็บกัก 0.40 เมตร | | | | |
| 143 | 5 | สร.21008 | ฝายน้ำล้น | ฝายน้ำล้นบ้านขลุ่ย | ขลุ่ย | 6 | บ้านจารย์ | สังขะ | สุรินทร์ | บ้านมูล | 14.561932 | 103.747406 | | | 2556 | / | / | / | | สภาพดีเยี่ยม | งานตุลออกบ้านนา | 2562 | | |
| 144 | 5 | สร.21011 | ฝายน้ำล้น | ฝายน้ำล้นหนองเหล็ก | หนองเหล็ก | 3 | กระยอม | ลำไทรพาน | สุรินทร์ | บ้านมูล | 15.128787 | 103.947295 | | | 2556 | / | / | / | | สูงกว่าระดับเก็บกัก 0.50 เมตร | | | | |
| 145 | 5 | สร.21021 | ฝายน้ำล้น | ฝายน้ำล้นห้วยแสน | ยาปุย | 3 | เทพรักษา | สังขะ | สุรินทร์ | บ้านมูล | 14.547098 | 103.869229 | | | 2556 | / | / | / | | เท่าระดับเก็บกัก | | | | |
| 146 | 5 | สร.21029 | ฝายน้ำล้น | ฝายน้ำล้นบ้านโคกกริมย์ | โคกกริมย์ | 7 | กระเทียม | สังขะ | สุรินทร์ | บ้านมูล | 14.56435358 | 103.6540611 | | | 2554 | / | / | / | | ต่ำกว่าระดับเก็บกัก 0.40 เมตร | | | | |
| 147 | 5 | สร.21028 | ฝายน้ำล้น | ฝายน้ำล้นห้วยทับทัน | โคกยาง | 7 | ทับทัน | สังขะ | สุรินทร์ | บ้านมูล | 14.66045614 | 103.764006 | | | 2554 | / | / | / | | สูงกว่าระดับเก็บกัก 0.80 เมตร | | | | |
| 148 | 5 | สร.21013 | อ่างเก็บน้ำ | อ่างเก็บน้ำบ้านขางปี | ขางปี | 1 | ศีร์ษะภูมิ | สุรินทร์ | บ้านมูล | 14.934869 | 103.698758 | | | 2556 | / | / | / | | เท่าระดับเก็บกัก | | | | | |
| 149 | 5 | สร.21034 | ฝายน้ำล้น | ฝายน้ำล้นลำห้วยคุดไฮ | ยางคัย | 7 | ระแงง | ศีร์ษะภูมิ | สุรินทร์ | บ้านมูล | 14.91426725 | 103.7890813 | | | 2560 | / | / | / | | ต่ำกว่าระดับเก็บกัก 0.40 เมตร | | | | |
| 150 | 5 | สร.21001 | อ่างเก็บน้ำ | อ่างเก็บน้ำบ้านโคกเพชร | โคกเพชร | 10 | โพธิ์ | ปราสาท | สุรินทร์ | บ้านมูล | 14.67571627 | 103.3799402 | | 535,145 | 2553 | / | / | / | | ต่ำกว่าระดับเก็บกัก 0.90 เมตร | | | | |
| 151 | 5 | สร.21002 | อ่างเก็บน้ำ | อ่างเก็บน้ำบ้านเขยโบราณ | เขยโบราณ | 4 | เข็ลเพลิง | ปราสาท | สุรินทร์ | บ้านมูล | 14.69753127 | 103.4072546 | | 675,389 | 2556 | / | / | / | | สูงกว่าระดับเก็บกัก 0.80 เมตร | | | | |
| 152 | 5 | สร.21003 | อ่างเก็บน้ำ | อ่างเก็บน้ำบ้านโพธิ์ | โพธิ์ | 1 | โพธิ์ | ปราสาท | สุรินทร์ | บ้านมูล | 14.70631646 | 103.3802684 | | 614,755 | 2556 | / | / | / | | สูงกว่าระดับเก็บกัก 0.20 เมตร | | | | |
| 153 | 5 | สร.21007 | อ่างเก็บน้ำ | อ่างเก็บน้ำบ้านโพธิ์ | โพธิ์ | 1 | หระแสง | เมือง | สุรินทร์ | บ้านมูล | 14.86482242 | 103.3841048 | | | 2556 | / | / | / | | ต่ำกว่าระดับเก็บกัก 0.80 เมตร | | | | |
| 154 | 5 | สร.21018 | อ่างเก็บน้ำ | อ่างเก็บน้ำห้วยไชย | สวาย | 4 | สวาย | เมือง | สุรินทร์ | บ้านมูล | 14.81492682 | 103.3186393 | | 611,565 | 2556 | / | / | / | | ต่ำกว่าระดับเก็บกัก 4.00 เมตร | | | | |
| 155 | 5 | สร.21019 | อ่างเก็บน้ำ | อ่างเก็บน้ำห้วยระกา | ภู | 1 | โคกตะเคียน | กาดเซิง | สุรินทร์ | บ้านมูล | 14.81492682 | 103.3186393 | | 1,404,100 | 2555 | / | / | / | | ระดับน้ำ 3.98 เมตร | | | | |
| 156 | 5 | สร.21016 | ฝายน้ำล้น | ฝายน้ำล้นบ้านโคกเมือง | โคกเมือง | 13 | สวาย | เมือง | สุรินทร์ | บ้านมูล | 14.77138388 | 103.2936202 | | | 2556 | / | / | / | | ต่ำกว่าระดับเก็บกัก 0.70 เมตร | | | | |
| 157 | 5 | สร.21017 | ฝายน้ำล้น | ฝายน้ำล้นบ้านห้วยเหล็ก | ห้วยเหล็ก | 7 | หระแสง | เมือง | สุรินทร์ | บ้านมูล | 14.82901531 | 103.3881825 | | | 2555 | / | / | / | | ประตูดัด-ฉีดชำระ | ยังไม่มีความซ่อม | | | |
| 158 | 5 | สร.21010 | อ่างเก็บน้ำ | อ่างเก็บน้ำบ้านศรี | ศรี | 1 | จุฬา | บ้านเขย | สุรินทร์ | บ้านมูล | 14.42412959 | 103.9598212 | | 26,724 | 2556 | / | / | / | | | | | | |
| 159 | 5 | สร.21032 | ฝายน้ำล้น | ฝายน้ำล้นลำห้วยเสียดจระเข้ | โคกสำโรง | 8 | ดำรง | บ้านเขย | สุรินทร์ | บ้านมูล | 14.62948818 | 104.0352866 | | | 2556 | / | / | / | | สูงกว่าระดับเก็บกัก 0.10 เมตร | | | | |
| 160 | 5 | สร05-2-001 | ฝายน้ำล้น | ฝายน้ำล้นลำห้วยเจริง | สนม | 7 | ห้วยจิ้ง | สนม | สุรินทร์ | บ้านมูล | 15.1019958 | 103.8332242 | | | 2553 | / | / | / | | ต่ำกว่าระดับเก็บกัก 0.10 เมตร | | | | |
| 161 | 5 | | อ่างเก็บน้ำ | อ่างเก็บน้ำบ้านโคกสูง | โคกสูง | 8 | บ้านโคก | พนมดงรัก | สุรินทร์ | บ้านมูล | 14.43184818 | 103.3490882 | | | 2552 | / | / | / | | สูงกว่าระดับเก็บกัก 0.50 เมตร | | | | |

ภาคผนวก 6

ข้อมูลแหล่งน้ำธรรมชาติในพื้นที่สำนักงานทรัพยากรน้ำภาค 5
(นครราชสีมา)

ข้อมูลแหล่งน้ำธรรมชาติ
สำนักงานทรัพยากรน้ำภาค 5 (นครราชสีมา)
วันที่สำรวจ 20 เมษายน 2563

| ลำดับ | รหัสแหล่งน้ำ | ชื่อแหล่งน้ำ | ประเภทแหล่งน้ำ | บ้าน | หมู่ที่ | ตำบล | อำเภอ | จังหวัด | X_WGS_E | Y_WGS_N | โชน | รวางแผนที่ | พื้นที่ (ไร่) | ปริมาตร (m3) | การถือครอง | หน่วยงานรับผิดชอบ | การใช้ประโยชน์ | ประเภทโครงการ |
|-------|--------------|----------------------|----------------|---------------|---------|-----------------|------------------|------------|--------------|--------------|-------|------------|---------------|---------------|-------------|---|---|-----------------|
| 1 | 04060836 | หนองบึงลำโรง | หนองบึง/กุด | กุดปลาเถา | 6 | บึงลำโรง | แก่งสนามนาง | นครราชสีมา | 201,954.00 | 1,740,210.00 | 48 | 54403 | 1,402.00 | 5,040,000.00 | สาธารณะ | อบต.บึงลำโรง, กรมการหมู่บ้าน | เพาะปลูก, อื่นๆ | ปรับปรุง พื้นฟู |
| 2 | 04060855 | หนองน้ำขุ่น | หนองบึง/กุด | อัมพวันพัฒนา | 9 | สีสุก | แก่งสนามนาง | นครราชสีมา | 195,282.00 | 1,739,013.00 | 48 | 54403 | 459.00 | - | สาธารณะ | อบต.สีสุก, ประชาชนผู้ใช้น้ำ | ผลิตประปา, อื่นๆ | ปรับปรุง พื้นฟู |
| 3 | 04210586 | กุดฟ้า | หนองบึง/กุด | ฝิ่ง | 4 | ทาม | กัณฑ์ธรรมย์ | ศรีสะเกษ | 458,056.00 | 1,688,473.00 | 48 | 59394 | 562.00 | 600,000.00 | สาธารณะ | อบต.ทาม, กรมการหมู่บ้าน | เพาะปลูก, ประมง, อื่นๆ | ปรับปรุง พื้นฟู |
| 4 | 04210864 | กุดโพ | หนองบึง/กุด | แดงน้อย | 5 | หนองแวง | กัณฑ์ธรรมย์ | ศรีสะเกษ | 465,786.00 | 1,682,615.00 | 48 | 59393 | 990.00 | - | สาธารณะ | อบต.หนองแวง | ประมง, อื่นๆ | ปรับปรุง พื้นฟู |
| 5 | 05020507 | สระบึงพระ | สระ | บึงพระ | 6 | ท่าลาดขาว | โชคชัย | นครราชสีมา | 192,731.00 | 1,622,964.00 | 48 | 54383 | 784.00 | 24.00 | สาธารณะ | อบต.ท่าลาดขาว, หมู่บ้านบึงพระ | อุปโภค, ผลิตประปา, เพาะปลูก, อื่นๆ | ปรับปรุง พื้นฟู |
| 6 | 05020281 | บึงบัวแดง | หนองบึง/กุด | โนนหมื่น | 9 | หนองสูงลิ้ม | เฉลิมพระ เกียรติ | นครราชสีมา | 201,462.00 | 1,666,780.00 | 48 | 54393 | 420.00 | 6,400,000.00 | สาธารณะ | อบต.หนองสูงลิ้ม, ประชาชนผู้ใช้น้ำ | ผลิตประปา, อื่นๆ | ปรับปรุง พื้นฟู |
| 7 | 05050288 | หนองน้ำ บ้านกุดตาจับ | หนองบึง/กุด | กุดตาจับ | 3 | กุดน้อย | สีคีร์ | นครราชสีมา | 791,830.00 | 1,650,758.00 | 47 | 53384 | 686.00 | - | สาธารณะ | อบต.กุดน้อย, กรมการหมู่บ้าน | เพาะปลูก, อื่นๆ | ปรับปรุง พื้นฟู |
| 8 | 05060738 | บึงตดชา | หนองบึง/กุด | ตดชา | 2 | ตดชา | เมือง | นครราชสีมา | 181,114.00 | 1,666,073.00 | 48 | 54393 | 1,583.00 | - | สาธารณะ | ผู้ใหญ่บ้าน 10 | ผลิตประปา, เพาะปลูก, ประมง, ปศุสัตว์, อื่นๆ | ปรับปรุง พื้นฟู |
| 9 | 05060078 | บึงตะนู | หนองบึง/กุด | ตะนู | 9 | หนองบัว ตะเกียด | ด่านขุนทด | นครราชสีมา | 801,130.00 | 1,693,882.00 | 47 | 53391 | 454.00 | 1,500,000.00 | สาธารณะ | ทต.หนองบัวตะเกียด | อุปโภค, เพาะปลูก, อื่นๆ | ปรับปรุง พื้นฟู |
| 10 | 05081031 | หนองไม้เสียม | หนองบึง/กุด | น้อยสามัคคี | 12 | หูก้านบ | บุรีรัมย์ | 255,810.00 | 1,589,668.00 | 48 | 55374 | 549.00 | - | สาธารณะ | อบต.หูก้านบ | เพาะปลูก, อื่นๆ | ปรับปรุง พื้นฟู | |
| 11 | 05110808 | หนองน้ำ บ้านตราด | หนองบึง/กุด | ตราด | 4 | ท่าม่วง | สลัก | บุรีรัมย์ | 335,560.00 | 1,692,010.00 | 48 | 56391 | 564.00 | 90,000.00 | สาธารณะ | อบต.ท่าม่วง | อื่นๆ | ปรับปรุง พื้นฟู |
| 12 | 05110294 | เรียงหนองกอก | หนองบึง/กุด | หนองเรือ | 12 | โพนครก | ท่าชุม | สุรินทร์ | 366,883.00 | 1,701,453.00 | 48 | 57391 | 547.00 | - | สาธารณะ | อบต.โพนครก, กรมการหมู่บ้าน | ประมง, อื่นๆ | อนุรักษ์ |
| 13 | 05110658 | หนองสีม | หนองบึง/กุด | บัวตม | 22 | ท่าชุม | ท่าชุม | สุรินทร์ | 355,613.00 | 1,694,317.00 | 48 | 57394 | 548.00 | - | สาธารณะ | อบต.ท่าชุม | ผลิตประปา, เพาะปลูก, อื่นๆ | ปรับปรุง พื้นฟู |
| 14 | 05110360 | หนองน้ำ บ้านแคนทะเล | หนองบึง/กุด | แคนทะเล | 6 | สระบัว | แคนดง | บุรีรัมย์ | 298,130.00 | 1,701,760.00 | 48 | 56394 | 601.00 | - | สาธารณะ | อบต.สระบัว | อุปโภค, เพาะปลูก, อื่นๆ | ปรับปรุง พื้นฟู |
| 15 | 05110140 | กุดตลาขาว | หนองบึง/กุด | ม่วงใต้ | 8 | มะเือง | พุทไธสง | บุรีรัมย์ | 288,571.00 | 1,709,327.00 | 48 | 56394 | 477.00 | 160,000.00 | สาธารณะ | อบต.มะเือง, บ้านม่วงใต้ | อุปโภค, เพาะปลูก, ประมง, ปศุสัตว์, อื่นๆ | ปรับปรุง พื้นฟู |
| 16 | 05110258 | กุดหวาย | หนองบึง/กุด | โนนทราย | 6 | ดอนแรด | รัตนบุรี | สุรินทร์ | 390,785.00 | 1,702,107.00 | 48 | 57391 | 574.00 | - | สาธารณะ | อบต.ดอนแรด, กรมการหมู่บ้าน | เพาะปลูก, ปศุสัตว์, อื่นๆ | ปรับปรุง พื้นฟู |
| 17 | 05111505 | หนองน้ำ บ้านบึง | หนองบึง/กุด | บึง | 2 | ท่าม่วง | สลัก | บุรีรัมย์ | 338,851.00 | 1,692,349.00 | 48 | 57394 | 628.00 | 36,000.00 | สาธารณะ | อบต.ท่าม่วง | อื่นๆ | ปรับปรุง พื้นฟู |
| 18 | 05130733 | หนองสะพานปลาแก้ว | หนองบึง/กุด | สะพานปลาแก้ว | 6 | สะพานปลาแก้ว | เมืองยาง | นครราชสีมา | 272,068.00 | 1,714,095.00 | 48 | 55402 | 897.00 | 378,907.00 | สาธารณะ | อบต.สะพานปลาแก้ว, กรมการหมู่บ้าน | ผลิตประปา, อื่นๆ | ปรับปรุง พื้นฟู |
| 19 | 05130827 | บึงเนิน | หนองบึง/กุด | หนองบัวน้อย | 12 | ลำพะเนียง | โนนแดง | นครราชสีมา | 241,397.00 | 1,711,584.00 | 48 | 55394 | 944.00 | - | สาธารณะ | อบต.ลำพะเนียง | อื่นๆ | ปรับปรุง พื้นฟู |
| 20 | 05151064 | หนองลำตะเคอง | หนองบึง/กุด | จะหลวย | 3 | ร้อนทอง | สลัก | บุรีรัมย์ | 307,296.00 | 1,686,269.00 | 48 | 56394 | 746.00 | 120,000.00 | สาธารณะ | อบต.ร้อนทอง, ประชาชนผู้ใช้น้ำ | เพาะปลูก, อื่นๆ | ปรับปรุง พื้นฟู |
| 21 | 05161175 | หนองโลน | หนองบึง/กุด | โคกม้า | 2 | โคกม้า | ประโคนชัย | บุรีรัมย์ | 289,178.00 | 1,617,988.00 | 48 | 56383 | 695.00 | 1,978,200.00 | สาธารณะ | ทต.โคกม้า, ประชาชนผู้ใช้น้ำ | ผลิตประปา, อื่นๆ | ปรับปรุง พื้นฟู |
| 22 | 05161055 | หนองเวียง | หนองบึง/กุด | ไพศาล | 15 | ไพศาล | ประโคนชัย | บุรีรัมย์ | 306,160.00 | 1,620,919.00 | 48 | 56383 | 1,058.00 | 3,000,000.00 | สาธารณะ | อบต.ไพศาล, ประชาชน กรมการหมู่บ้าน | ผลิตประปา, เพาะปลูก, อื่นๆ | อนุรักษ์ |
| 23 | 05161471 | หนองเสลา | หนองบึง/กุด | ห้วยเสลา | 2 | หนองบอน | ประโคนชัย | บุรีรัมย์ | 300,087.00 | 1,607,472.00 | 48 | 56383 | 671.00 | 3,200,000.00 | สาธารณะ | อบต.หนองบอน, ประชาชนผู้ใช้น้ำ | เพาะปลูก, อื่นๆ | อนุรักษ์ |
| 24 | 05160028 | หนองพืดคำ | หนองบึง/กุด | หนองพืดคำ | 6 | ทุ่งวัง | สลัก | บุรีรัมย์ | 331,943.00 | 1,686,950.00 | 48 | 56391 | 783.00 | 3,000,000.00 | สาธารณะ | อบต.ทุ่งวัง, ประชาชน กรมการหมู่บ้าน | ผลิตประปา, อื่นๆ | ปรับปรุง พื้นฟู |
| 25 | 05162070 | หนองน้ำ บ้านปราสาท | หนองบึง/กุด | ปราสาท | 4 | เจียง | เมือง | สุรินทร์ | 336,862.00 | 1,635,686.00 | 48 | 56381 | 1,147.00 | - | สาธารณะ | อบต.เจียง, กรมการหมู่บ้าน | ประมง, อื่นๆ | ปรับปรุง พื้นฟู |
| 26 | 05162119 | หนองชะปะทาน | หนองบึง/กุด | ศรีถาวร | 11 | ประโคนชัย | ประโคนชัย | บุรีรัมย์ | 292,522.00 | 1,619,988.00 | 48 | 56383 | 1,697.00 | 3,360,000.00 | สาธารณะ | กรมอุทยานแห่งชาติ สัตว์ป่า และพันธุ์พืช | เพาะปลูก, อื่นๆ | ปรับปรุง พื้นฟู |
| 27 | 05210916 | หนองผือหม่ม | หนองบึง/กุด | หาด | 2 | เปาะ | บึงบูรพ์ | ศรีสะเกษ | 396,138.00 | 1,694,621.00 | 48 | 58394 | 858.00 | - | สาธารณะ | ทต.บึงบูรพ์, กรมการหมู่บ้าน | เพาะปลูก, ประมง, ปศุสัตว์, อื่นๆ | ปรับปรุง พื้นฟู |
| 28 | 05210915 | หนองน้ำ บ้านคอนแรด | หนองบึง/กุด | คอนแรด | 2 | คอนแรด | รัตนบุรี | สุรินทร์ | 395,184.00 | 1,695,485.00 | 48 | 58394 | 680.00 | 90,000.00 | สาธารณะ | อบต.คอนแรด, กรมการหมู่บ้าน | อื่นๆ | ปรับปรุง พื้นฟู |
| 29 | 05220188 | หนองชำ | หนองบึง/กุด | เท็กน้อย | 10 | วังรัง | อุบลประทภัย | ศรีสะเกษ | 416,326.00 | 1,687,352.00 | 48 | 58394 | 935.00 | - | สาธารณะ | อบต.วังรัง | อื่นๆ | อนุรักษ์ |
| 30 | 05220494 | ห้วยคำ | หนองบึง/กุด | โพนทราย | 3 | หนองบัว | กัณฑ์ธรรมย์ | ศรีสะเกษ | 451,828.00 | 1,673,002.00 | 48 | 59393 | 517.00 | - | สาธารณะ | อบต.หนองบัว | ประมง, ปศุสัตว์, อื่นๆ | ปรับปรุง พื้นฟู |
| 31 | 05220633 | บึงน้ำ | หนองบึง/กุด | แก้ง | 14 | สัมปอ | ราชสีล | ศรีสะเกษ | 420,566.00 | 1,685,133.00 | 48 | 58391 | 2,877.00 | 18,000.00 | สาธารณะ | อบต.สัมปอ, กรมการหมู่บ้าน | เพาะปลูก, อื่นๆ | ปรับปรุง พื้นฟู |
| 32 | 05220671 | หนองน้ำ บ้านแดง | หนองบึง/กุด | แดง | 3 | คูซอด | เมือง | ศรีสะเกษ | 419,963.00 | 1,683,276.00 | 48 | 58392 | 559.00 | 13,500.00 | สาธารณะ | อบต.คูซอด, กรมการหมู่บ้าน | เพาะปลูก, อื่นๆ | ปรับปรุง พื้นฟู |
| 33 | 05220676 | บึงน้ำ | หนองบึง/กุด | กุดเมืองฮาม | 5 | กุดเมืองฮาม | ยางชุมน้อย | ศรีสะเกษ | 426,726.00 | 1,682,792.00 | 48 | 58392 | 575.00 | 9,600.00 | สาธารณะ | อบต.กุดเมืองฮาม, กรมการหมู่บ้าน | อื่นๆ | ปรับปรุง พื้นฟู |
| 34 | 05220736 | หนองน้ำ บ้านตุน | หนองบึง/กุด | ตุน | 1 | ตุน | กัณฑ์ธรรมย์ | ศรีสะเกษ | 454,447.00 | 1,673,276.00 | 48 | 59393 | 796.00 | - | สาธารณะ | สาธารณะ | อื่นๆ | อนุรักษ์ |
| 35 | 05240170 | หนองกัณฑ์ | หนองบึง/กุด | โพ | 4 | โพ | โพธิ์ | ศรีสะเกษ | 432,508.00 | 1,627,987.00 | 48 | 58382 | 936.00 | - | สาธารณะ | กรมชลประทาน, อบต.โพ | ผลิตประปา, อื่นๆ | อนุรักษ์ |
| 36 | 05240172 | หนองกรม | หนองบึง/กุด | พอก | 3 | โพ | ขุนหาญ | ศรีสะเกษ | 438,981.00 | 1,627,163.00 | 48 | 58382 | 531.00 | 2,377,505.00 | สาธารณะ | อบต.โพ, กรมการหมู่บ้าน | เพาะปลูก, ประมง, ปศุสัตว์, อื่นๆ | ปรับปรุง พื้นฟู |
| 37 | 05240190 | หนองกระมิล | หนองบึง/กุด | กระมิลพัฒนา | 6 | โพธิ์รังค์ | ขุนหาญ | ศรีสะเกษ | 440,823.00 | 1,622,669.00 | 48 | 58382 | 985.00 | - | สาธารณะ | อบต.โพธิ์รังค์ | เพาะปลูก, ประมง, ปศุสัตว์, อื่นๆ | ปรับปรุง พื้นฟู |
| 38 | 05240277 | หนองตะเกีย | หนองบึง/กุด | โนนเชียงสี | 8 | คูบ | น้ำแก้ง | ศรีสะเกษ | 453,220.00 | 1,657,893.00 | 48 | 59393 | 450.00 | 4,000.00 | สาธารณะ | อบต.คูบ, กรมการหมู่บ้าน | ผลิตประปา, อื่นๆ | ปรับปรุง พื้นฟู |
| 39 | 05250209 | หนองเดียงน้อย | หนองบึง/กุด | หนองเดียงน้อย | 2 | เมือง | กัณฑ์รักษ์ | ศรีสะเกษ | 464,038.00 | 1,613,029.00 | 48 | 59383 | 667.00 | 16,000,000.00 | สาธารณะ | อบต.เมือง, กรมการหมู่บ้าน | ผลิตประปา, เพาะปลูก, ปศุสัตว์, อื่นๆ | ปรับปรุง พื้นฟู |
| 40 | 05250198 | หนองเดียง | หนองบึง/กุด | เดียงเหนือ | 4 | เวียงเหนือ | กัณฑ์รักษ์ | ศรีสะเกษ | 465,501.00 | 1,618,374.00 | 48 | 59383 | 432.00 | 4,200,000.00 | สาธารณะ | อบต.เวียงเหนือ, กรมการหมู่บ้าน | อุปโภค, ผลิตประปา, เพาะปลูก, อื่นๆ | ปรับปรุง พื้นฟู |
| 41 | 05290311 | หนองเป็ญ | หนองบึง/กุด | โนนงาม | 8 | กุดเสลา | กัณฑ์รักษ์ | ศรีสะเกษ | 485,530.00 | 1,621,269.00 | 48 | 59382 | 680.00 | - | สาธารณะ | อบต.กุดเสลา, กรมการหมู่บ้าน | อื่นๆ | อนุรักษ์ |
| 42 | 05290309 | บึงระนาม | หนองบึง/กุด | พระทะเล | 12 | กุดเสลา | กัณฑ์รักษ์ | ศรีสะเกษ | 481,979.00 | 1,621,146.00 | 48 | 59382 | 2,704.00 | - | สาธารณะ | อบต.กุดเสลา, กรมการหมู่บ้าน | ผลิตประปา, เพาะปลูก, ปศุสัตว์, อื่นๆ | ปรับปรุง พื้นฟู |
| 43 | 05290369 | หนองกระหว่น | หนองบึง/กุด | ขุนตะหว่น | 9 | ขุ่น | กัณฑ์รักษ์ | ศรีสะเกษ | 479,786.00 | 1,615,279.00 | 48 | 59382 | 644.00 | 4,800,000.00 | สาธารณะ | อบต.ขุ่น, กรมการหมู่บ้าน | ผลิตประปา, อื่นๆ | ปรับปรุง พื้นฟู |
| 44 | 05220489 | หนองโน | หนองบึง/กุด | อีปูง | 4 | ตุน | กัณฑ์ธรรมย์ | ศรีสะเกษ | 457,007.00 | 1,673,229.00 | 48 | 59393 | 430.00 | 34,000.00 | สาธารณะ | อบต.ตุน, กรมการหมู่บ้าน | เพาะปลูก, อื่นๆ | ปรับปรุง พื้นฟู |
| 45 | 05220413 | หนองอ้อ | หนองบึง/กุด | กอก | 3 | หนองแก้ว | กัณฑ์ธรรมย์ | ศรีสะเกษ | 467,834.00 | 1,675,276.00 | 48 | 59393 | 1,457.00 | 15,680,000.00 | สาธารณะ | อบต.หนองแก้ว, กรมการหมู่บ้าน | เพาะปลูก, ประมง, นันทนาการ, อื่นๆ | อนุรักษ์ |
| 46 | 05020642 | หนองน้ำ บ้านโนนญาติ | หนองบึง/กุด | โนนญาติ | 12 | เมืองลับปลา | ห้วยแถลง | นครราชสีมา | 249,347.00 | 1,703,590.00 | 48 | 55394 | 515.00 | - | สาธารณะ | อบต.เมืองลับปลา | เพาะปลูก, อื่นๆ | ปรับปรุง พื้นฟู |
| 47 | 04210583 | กุดอี | หนองบึง/กุด | ฝิ่ง | 4 | ทาม | กัณฑ์ธรรมย์ | ศรีสะเกษ | 456,996.00 | 1,688,591.00 | 48 | 59394 | 667.00 | 1,500,000.00 | สาธารณะ | อบต.ทาม, กรมการหมู่บ้าน | เพาะปลูก, ประมง, อื่นๆ | ปรับปรุง พื้นฟู |
| 48 | 05220466 | หนองบัวหม่ม | หนองบึง/กุด | โนนเรือ | 2 | หนองบัว | กัณฑ์ธรรมย์ | ศรีสะเกษ | 449,854.00 | 1,674,099.00 | 48 | 59393 | 941.00 | - | สาธารณะ | อบต.หนองบัว | ประมง, ปศุสัตว์, อื่นๆ | ปรับปรุง พื้นฟู |