แผนปฏิบัติการบรรเทาภาวะน้ำท่วมและภาวะน้ำแล้ง

สำนักงานทรัพยากรน้ำภาค 1

ตามปฏิทินการบริหารจัดการทรัพยากรน้ำ

จัดทำโดย :
ศูนย์อำนวยการติดตามและแก้ไขปัญหาภาวะน้ำแล้งและภาวะน้ำท่วม
ศูนย์ป้องกันวิกฤติน้ำ และสำนักงานทรัพยากรน้ำภาค 1
ปี พ.ศ. 2564 – 2565

คำนำ

ประเทศไทยประสบกับภาวะน้ำท่วมและภาวะน้ำแล้งเป็นประจำทุกปี โดยแต่ละปีมีระดับความรุนแรงที่แตกต่างกัน ทั้งนี้ขึ้นอยู่กับสภาพภูมิอากาศ ปริมาณฝน และสภาพภูมิประเทศที่เปลี่ยนแปลงไป โดยเฉพาะอย่างยิ่งในพื้นที่นอกเขตชลประทานที่ได้รับผลกระทบจากภาวะดังกล่าวโดยตรง เนื่องจากปริมาณน้ำและปริมาณฝนในพื้นที่ผันแปรตามสภาพภูมิอากาศ และสภาพทางอุทกวิทยา ดังนั้นเพื่อเป็นการบรรเทาความสูญเสียอันเนื่องมาจากภาวะน้ำท่วมและภาวะน้ำแล้งในพื้นที่นอกเขตชลประทาน กรมทรัพยากรน้ำจึงจำเป็นต้องจัดทำแผนปฏิบัติการบรรเทาภาวะน้ำท่วมและภาวะน้ำแล้ง ประจำปี 2564/2565 ของสำนักงานทรัพยากรน้ำภาค 1 เพื่อเป็นการเตรียมความพร้อม การกำหนดแผนงาน และมาตรการเชิงปฏิบัติด้านการบรรเทาภาวะวิกฤติในแต่ละพื้นที่

แผนปฏิบัติการบรรเทาภาวะน้ำท่วมและภาวะน้ำแล้ง ประจำปี 2564/2565 จัดทำเพื่อรองรับภาวะน้ำท่วมและภาวะน้ำแล้ง ในพื้นที่นอกเขตชลประทานที่คาดการณ์ว่าจะได้รับผลกระทบจากภาวะดังกล่าว โดยแผนปฏิบัติการฯ ฉบับนี้ มีวัตถุประสงค์เพื่อให้เจ้าหน้าที่ของกรมทรัพยากรน้ำและผู้ที่เกี่ยวข้อง ทราบถึงกระบวนการปฏิบัติงาน การเตรียมความพร้อมด้านต่าง ๆ แผนปฏิบัติการบรรเทาภาวะน้ำท่วมและภาวะน้ำแล้ง และรายชื่อเจ้าหน้าที่ในการติดต่อประสานงานของสำนักงานทรัพยากรน้ำภาค 1

สุดท้ายนี้ ศูนย์ป้องกันวิกฤติน้ำ ขอขอบพระคุณทุกหน่วยงานภายในกรมทรัพยากรน้ำในการรวบรวมข้อมูลด้านต่างๆ โดยเฉพาะอย่างยิ่งสำนักงานทรัพยากรน้ำภาค 1 ที่ร่วมกันจัดทำแผนปฏิบัติการบรรเทาภาวะน้ำท่วมและภาวะน้ำแล้งให้แล้วเสร็จ และเป็นไปตามวัตถุประสงค์ที่ได้กำหนดไว้

ศูนย์ป้องกันวิกฤติน้ำ

แผนปฏิบัติการบรรเทาภาวะน้ำท่วมและภาวะน้ำแล้ง
ของสำนักงานทรัพยากรน้ำภาค 1
ตามปฏิทินการบริหารจัดการทรัพยากรน้ำ ของ สำนักงานทรัพยากรน้ำแห่งชาติ

เนื้อหา **หน้า**

แผนปฏิบัติการบรรเทาภาวะน้ำท่วมและภาวะน้ำแล้งของสำนักงานทรัพยากรน้ำภาค 1 1

1. บทนำ 1

2. วัตถุประสงค์ 1

3. ประโยชน์ที่ได้รับ 2

4. สรุปผลการให้ความช่วยเหลือของสำนักงานทรัพยากรน้ำภาค 1 2

4.1 ผลการให้ความช่วยเหลือพื้นที่ประสบปัญหาอุทกภัยตั้งแต่ ปี พ.ศ. 2560 - 2563 2

4.2 ผลการให้ความช่วยเหลือพื้นที่ประสบปัญหาภัยแล้งตั้งแต่ ปี พ.ศ. 2558 – 2563 2

5. งบประมาณที่ได้รับการจัดสรร 3

6. ข้อมูลเชิงพื้นที่ 3

6.1 พื้นที่รับผิดชอบของสำนักงานทรัพยากรน้ำภาค 1 3

6.2 พื้นที่เสี่ยงน้ำท่วม 3

6.3 พื้นที่เสี่ยงภัยแล้ง 8

7. ข้อมูลความพร้อมด้านอุปกรณ์/เครื่องมือ/อาคารชลศาสตร์ 10

7.1 ความพร้อมด้านสถานีตรวจวัดสถานการณ์น้ำ 10

7.2 ความพร้อมด้านอุปกรณ์และเครื่องมือ 10

8. ข้อมูลความพร้อมด้านบุคลากร 15

8.1 เจ้าหน้าที่ด้านเฝ้าระวังสถานการณ์ด้านภาวะน้ำท่วมและภาวะน้ำแล้ง 15

8.2 เจ้าหน้าที่ด้านการปฏิบัติงานเชิงพื้นที่รายจังหวัด 15

8.3 รายชื่อผู้รู้ประจำสถานีเตือนภัยล่วงหน้าน้ำหลาก-ดินถล่มในพื้นที่ 16

9. แผนปฏิบัติการบรรเทาภาวะน้ำท่วมและภาวะน้ำแล้ง 16

9.1 แผนปฏิบัติการเพื่อรับสถานการณ์น้ำท่วมหลากดินโคลนถล่มประจำเดือน พฤษภาคม - ตุลาคม 2564 16

9.2 แผนปฏิบัติการในการรับสถานการณ์น้ำแล้ง การสูบน้ำช่วยเหลือสถานการณ์น้ำแล้ง 16

9.3 การแจกจ่ายน้ำช่วยเหลือสถานการณ์น้ำแล้ง 19

ภาคผนวก 1 พื้นที่เสี่ยงน้ำท่วมเดือนพฤษภาคม – ตุลาคม ในขอบเขตสำนักงานทรัพยากรน้ำภาค 1

ภาคผนวก 2 พื้นที่เสี่ยงภัยแล้ง ในพื้นที่นอกเขตชลประทานในขอบเขตสำนักงานทรัพยากรน้ำภาค 1

ภาคผนวก 3 ความพร้อมด้านสถานีตรวจวัดสถานการณ์น้ำ (สถานี Early Warning โทรมาตร กล้อง CCTV และสถานีอุตุ-อุทกวิทยา)

ภาคผนวก 4 ระบบผลิตน้ำดื่มในสถานศึกษา ตามแผนพัฒนาเด็กและเยาวชนในถิ่นทุรกันดาร ตามพระราชดำริสมเด็จพระกนิษฐาธิราชเจ้า กรมสมเด็จพระเทพรัตนราชสุดาฯ สยามบรมราชกุมารี

ภาคผนวก 5 ความพร้อมด้านความมั่นคงของอ่างเก็บน้ำ

แผนปฏิบัติการบรรเทาภาวะน้ำท่วมและภาวะน้ำแล้งของสำนักงานทรัพยากรน้ำภาค 1

1. บทนำ

กรมทรัพยากรน้ำ ในฐานะที่เป็นหน่วยงานปฏิบัติในสังกัดกระทรวงทรัพยากรธรรมชาติและสิ่งแวดล้อม มีภารกิจรับผิดชอบเกี่ยวกับทรัพยากรน้ำผิวดินในพื้นที่นอกเขตชลประทาน/พื้นที่เกษตรน้ำฝน จำนวน 117 ล้านไร่ ซึ่งศักยภาพด้านทรัพยากรน้ำของพื้นที่จะขึ้นอยู่กับปริมาณฝนที่ตกในพื้นที่เป็นหลัก เนื่องจากไม่มีแหล่งเก็บกักน้ำขนาดใหญ่และระบบชลประทาน ที่จะใช้สามารถควบคุมปริมาณน้ำและการใช้น้ำของพื้นที่ได้ ทำให้พื้นที่นอกเขตชลประทาน ต้องเผชิญเหตุกับปัญหาภัยพิบัติอันเกิดจากน้ำ ไม่ว่าจะเป็นปัญหาภาวะน้ำท่วมและปัญหาภาวะน้ำแล้ง และเนื่องจากปัจจัยของการเกิดเหตุวิกฤติน้ำในพื้นที่นอกเขตชลประทานไม่สามารถควบคุมได้ การเตรียมความพร้อมในการเผชิญเหตุจึงเป็นสิ่งสำคัญ เพื่อให้หน่วยงานมีความพร้อมในการช่วยเหลือประชาชนที่ได้รับความเดือดร้อนจากปัญหาวิกฤติน้ำได้อย่างมีประสิทธิภาพ ซึ่งกรมทรัพยากรน้ำได้รับการจัดสรรงบประมาณในการบริหารจัดการเพื่อรองรับสภาวะวิกฤติน้ำ ตั้งแต่ปีงบประมาณ พ.ศ. 2556 ถึงปัจจุบัน โดยได้จัดสรรงบประมาณดังกล่าว ลงสู่สำนักงานทรัพยากรน้ำภาค 1 เพื่อใช้ปฏิบัติงานให้ความช่วยเหลือประชาชนที่ได้รับความเดือดร้อนจากปัญหาภาวะน้ำแล้งและภาวะน้ำท่วม จึงต้องมีการจัดทำแผนปฏิบัติการบรรเทาภาวะน้ำแล้งและภาวะน้ำท่วม เพื่อใช้เป็นคู่มือในการปฏิบัติงานร่วมกับหน่วยงานที่เกี่ยวข้อง และทำให้การใช้จ่ายงบประมาณและผลการปฏิบัติงานช่วยเหลือประชาชนที่ได้รับความเดือดร้อนจากภัยพิบัติด้านน้ำเป็นไปอย่างมีประสิทธิภาพ

นอกจากนี้ สำนักงานทรัพยากรน้ำแห่งชาติ ซึ่งเป็นหน่วยงานกำกับนโยบายด้านทรัพยากรน้ำของประเทศ ได้กำหนดให้หน่วยงานที่เกี่ยวข้องปฏิบัติตามปฏิทินการบริหารจัดการทรัพยากรน้ำช่วงฤดูฝนและฤดูแล้ง โดยกรมทรัพยากรน้ำเป็นหนึ่งในหน่วยงานที่ต้องถือปฏิบัติตามปฏิทินดังกล่าว จึงจัดทำแผนปฏิบัติการบรรเทาภาวะน้ำแล้งและภาวะน้ำท่วม เพื่อตอบสนองนโยบายของสำนักงานทรัพยากรน้ำแห่งชาติ

2. วัตถุประสงค์

1) เพื่อเป็นการเตรียมความพร้อมในการรับมือกับภาวะน้ำแล้งและภาวะน้ำท่วมของกรมทรัพยากรน้ำ โดยเฉพาะการเตรียมความพร้อมของระบบปฏิบัติการเฝ้าระวังและเตือนภัยล่วงหน้าน้ำหลาก-ดินถล่ม (Early Warning System) ระบบตรวจวัดสถานการณ์น้ำทางไกลอัตโนมัติ อุปกรณ์เครื่องมือ (เครื่องสูบน้ำ รถบรรทุกน้ำ รถยนต์บรรทุก เรือท้องแบน) ความพร้อมด้านความมั่งคงแข็งแรงของอาคารชลศาสตร์ ความพร้อมของเจ้าหน้าที่ด้านการเฝ้าระวังสถานการณ์ เจ้าหน้าที่ด้านการปฏิบัติงานเชิงพื้นที่รายจังหวัด และรายชื่อผู้รู้ประจำสถานีเตือนภัยล่วงหน้าน้ำหลาก-ดินถล่มในพื้นที่

2) เพื่อให้กรมทรัพยากรน้ำ มีแผนปฏิบัติการบรรเทาภาวะน้ำแล้งและภาวะน้ำท่วม ที่ตอบสนองต่อการดำเนินงานตามมาตรการรองรับสถานการณ์ฤดูแล้งและฤดูฝนของสำนักงานทรัพยากรน้ำแห่งชาติ

3) เพื่อให้สำนักงานทรัพยากรน้ำภาค 1 มีแผนปฏิบัติการบรรเทาภาวะน้ำแล้งและภาวะน้ำท่วมของสำนักงานทรัพยากรน้ำภาค 1 ที่จะใช้เป็นคู่มือในการปฏิบัติงานเผชิญเหตุ โดยบูรณาการกับหน่วยงานที่เกี่ยวข้องในพื้นที่รับผิดชอบ เช่น จังหวัด สำนักงานป้องกันและบรรเทาสาธารณภัยเขต สำนักงานป้องกันและบรรเทาสาธารณภัยจังหวัด สำนักงานทรัพยากรธรรมชาติและสิ่งแวดล้อมจังหวัด เป็นต้น

3. ประโยชน์ที่ได้รับ

1) กรมทรัพยากรน้ำ โดยเฉพาะสำนักงานทรัพยากรน้ำภาค 1 มีความพร้อมที่จะปฏิบัติงานเผชิญเหตุกับปัญหาภัยพิบัติอันเกิดจากน้ำ และบูรณาการกับหน่วยงานที่เกี่ยวข้อง ในการให้ความช่วยเหลือประชาชนที่ได้รับความเดือดร้อนจากปัญหาภาวะน้ำแล้งและภาวะน้ำท่วมได้อย่างทันต่อเหตุการณ์

2) กรมทรัพยากรน้ำ สามารถปฏิบัติงานที่ตอบสนองต่อปฏิทินการบริหารจัดการทรัพยากรน้ำช่วงฤดูฝนและฤดูแล้งของสำนักงานทรัพยากรน้ำแห่งชาติ

3) สำนักงานทรัพยากรน้ำภาค 1 มีคู่มือในการปฏิบัติงานเผชิญเหตุ โดยบูรณาการกับหน่วยงานที่เกี่ยวข้องได้อย่างมีประสิทธิภาพ

4. สรุปผลการให้ความช่วยเหลือของสำนักงานทรัพยากรน้ำภาค 1

4.1 ผลการให้ความช่วยเหลือพื้นที่ประสบปัญหาอุทกภัยตั้งแต่ ปี พ.ศ. 2560 - 2563

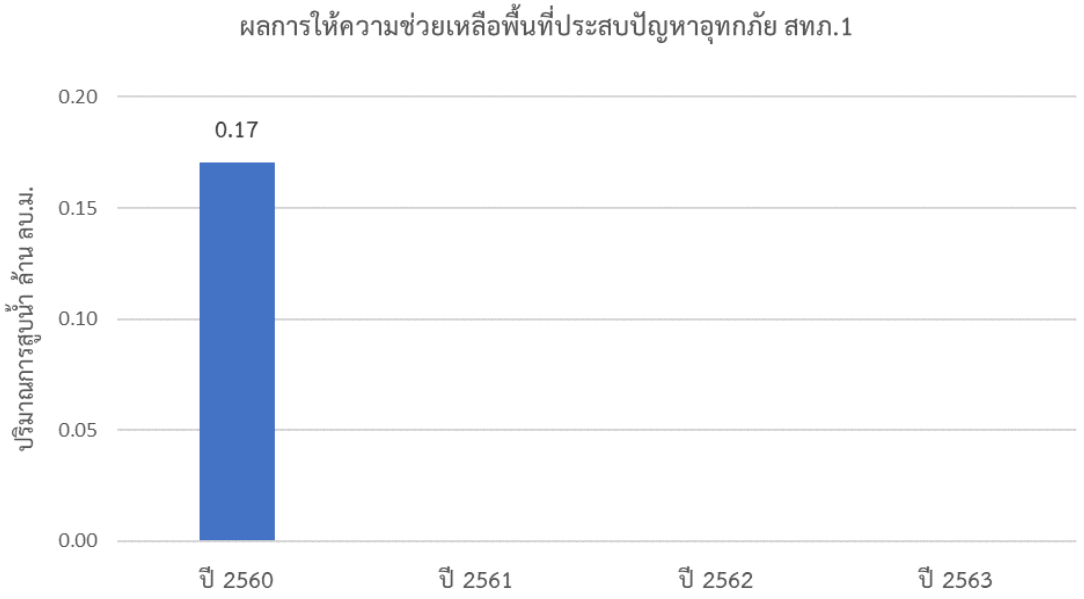

4.2 ผลการให้ความช่วยเหลือพื้นที่ประสบปัญหาภัยแล้งตั้งแต่ ปี พ.ศ. 2558 – 2563

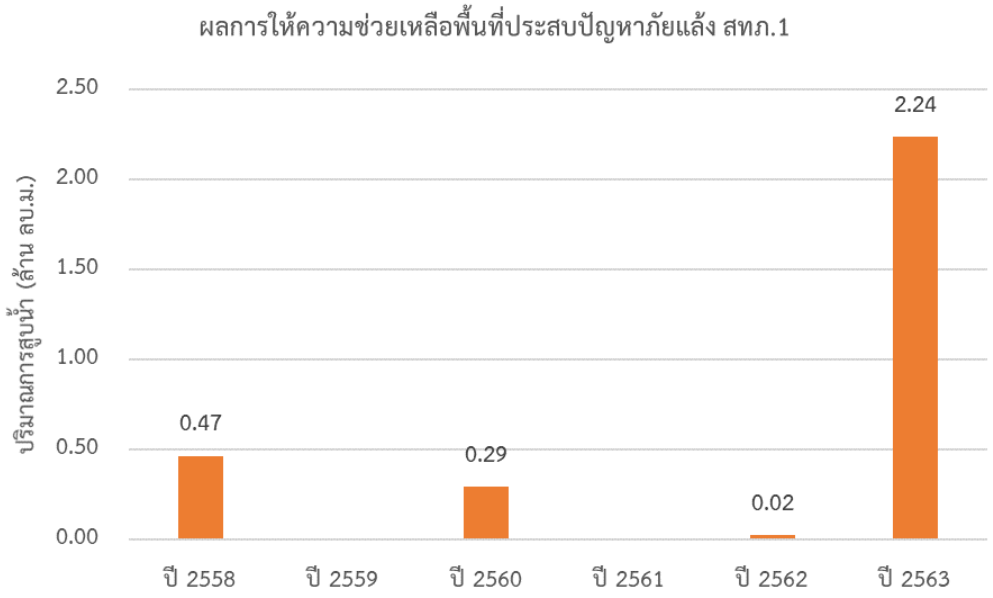

5. งบประมาณที่ได้รับการจัดสรร

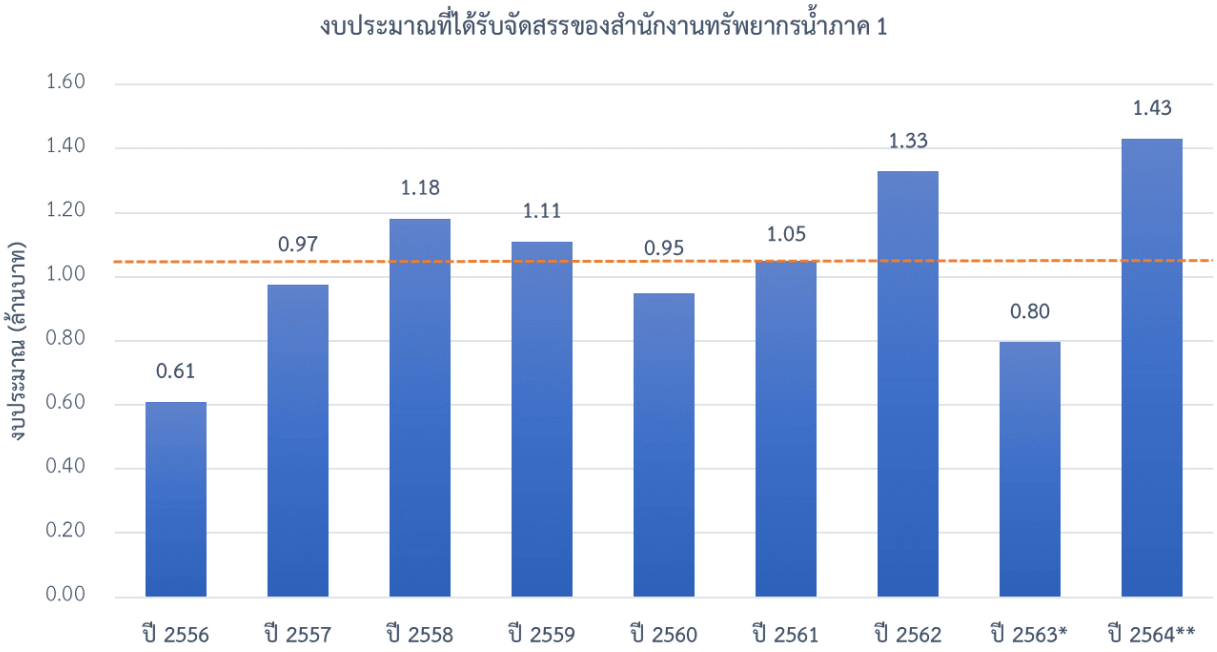

หมายเหตุ : ปี 2563* ประเมินจากเกณฑ์การจัดสรร

ปี 2564** ประเมินจากงบทั้งปี

6. ข้อมูลเชิงพื้นที่

6.1 พื้นที่รับผิดชอบของสำนักงานทรัพยากรน้ำภาค 1

สำนักงานทรัพยากรน้ำภาค 1 มีพื้นที่รับผิดชอบ 8 จังหวัด ประกอบด้วย จังหวัดกำแพงเพชร เชียงราย เชียงใหม่ ตาก พะเยา แม่ฮ่องสอน ลำปาง และลำพูน รายละเอียดแสดงดัง**รูปที่ 1**

6.2 พื้นที่เสี่ยงน้ำท่วม

6.2.1 พื้นที่เสี่ยงน้ำท่วมเดือนพฤษภาคม ประกอบด้วย

1) จังหวัดกำแพงเพชร จำนวน 1 อำเภอ ประกอบด้วย พรานกระต่าย

2) จังหวัดเชียงราย จำนวน 5 อำเภอ ประกอบด้วย เชียงของ ดอยหลวง เทิง แม่สรวย เวียงแก่น

3) จังหวัดเชียงใหม่ จำนวน 5 อำเภอ ประกอบด้วย จอมทอง เชียงดาว ฝาง แม่อาย อมก๋อย

4) จังหวัดตาก จำนวน 3 อำเภอ ประกอบด้วย พบพระ แม่ระมาด อุ้มผาง

5) จังหวัดพะเยา จำนวน 6 อำเภอ ประกอบด้วย จุน เชียงคำ ดอกคำใต้ ภูกามยาว ภูซาง เมืองพะเยา

6) จังหวัดแม่ฮ่องสอน จำนวน 1 อำเภอ ประกอบด้วย แม่ลาน้อย

7) จังหวัดลำปาง จำนวน 11 อำเภอ ประกอบด้วย เกาะคา งาว แจ้ห่ม เถิน เมืองปาน เมืองลำปาง แม่ทะ วังเหนือ สบปราบ เสริมงาม ห้างฉัตร

8) จังหวัดลำพูน จำนวน 2 อำเภอ ประกอบด้วย บ้านโฮ่ง ลี้

6.2.2 พื้นที่เสี่ยงน้ำท่วมเดือนมิถุนายน ประกอบด้วย

1) จังหวัดตาก จำนวน 3 อำเภอ ประกอบด้วย ท่าสองยาง พบพระ แม่ระมาด

2) จังหวัดแม่ฮ่องสอน จำนวน 1 อำเภอ ประกอบด้วย สบเมย

6.2.3 พื้นที่เสี่ยงน้ำท่วมเดือนกรกฎาคม ประกอบด้วย

1) จังหวัดกำแพงเพชร จำนวน 1 อำเภอ ประกอบด้วย ขาณุวรลักษบุรี

2) จังหวัดเชียงราย จำนวน 11 อำเภอ ประกอบด้วย เชียงของ เชียงแสน ดอยหลวง เทิง พาน เมืองเชียงราย แม่จัน แม่สรวย แม่สาย เวียงแก่น เวียงป่าเป้า

3) จังหวัดเชียงใหม่ จำนวน 3 อำเภอ ประกอบด้วย ฝาง แม่อาย สะเมิง

4) จังหวัดตาก จำนวน 4 อำเภอ ประกอบด้วย ท่าสองยาง พบพระ แม่ระมาด แม่สอด

5) จังหวัดพะเยา จำนวน 7 อำเภอ ประกอบด้วย เชียงคำ เชียงม่วน ดอกคำใต้ ปง ภูกามยาว ภูซาง เมืองพะเยา

6) จังหวัดแม่ฮ่องสอน จำนวน 5 อำเภอ ประกอบด้วย ขุนยวม ปาย เมืองแม่ฮ่องสอน แม่สะเรียง สบเมย

7) จังหวัดลำปาง จำนวน 2 อำเภอ ประกอบด้วย งาว แม่เมาะ

6.2.4 พื้นที่เสี่ยงน้ำท่วมเดือนสิงหาคม ประกอบด้วย

1) จังหวัดเชียงราย จำนวน 17 อำเภอ ประกอบด้วย ขุนตาล เชียงของ เชียงแสน ดอยหลวง เทิง ป่าแดด พญาเม็งราย พาน เมืองเชียงราย แม่จัน แม่ลาว แม่สรวย แม่สาย เวียงแก่น เวียงชัย เวียงเชียงรุ้ง เวียงป่าเป้า

2) จังหวัดเชียงใหม่ จำนวน 12 อำเภอ ประกอบด้วย กัลยาณิวัฒนา เชียงดาว ไชยปราการ ฝาง แม่แจ่ม แม่แตง แม่ออน แม่อาย เวียงแหง สะเมิง หางดง ฮอด

3) จังหวัดตาก จำนวน 4 อำเภอ ประกอบด้วย ท่าสองยาง พบพระ แม่ระมาด อุ้มผาง

4) จังหวัดพะเยา จำนวน 5 อำเภอ ประกอบด้วย เชียงคำ เชียงม่วน ดอกคำใต้ ปง ภูซาง

5) จังหวัดแม่ฮ่องสอน จำนวน 7 อำเภอ ประกอบด้วย ขุนยวม ปางมะผ้า ปาย เมืองแม่ฮ่องสอน แม่ลาน้อย แม่สะเรียง สบเมย

6) จังหวัดลำปาง จำนวน 3 อำเภอ ประกอบด้วย งาว เมืองปาน วังเหนือ

6.2.5 พื้นที่เสี่ยงน้ำท่วมเดือนกันยายน ประกอบด้วย

1) จังหวัดกำแพงเพชร จำนวน 3 อำเภอ ประกอบด้วย ขาณุวรลักษบุรี คลองลาน เมืองกำแพงเพชร

2) จังหวัดเชียงราย จำนวน 7 อำเภอ ประกอบด้วย เชียงของ เชียงแสน เทิง เมืองเชียงราย แม่จัน แม่ฟ้าหลวง แม่สาย

3) จังหวัดเชียงใหม่ จำนวน 13 อำเภอ ประกอบด้วย จอมทอง เชียงดาว ไชยปราการ ดอยเต่า ฝาง แม่แจ่ม แม่แตง แม่ออน แม่อาย เวียงแหง สะเมิง อมก๋อย ฮอด

4) จังหวัดตาก จำนวน 3 อำเภอ ประกอบด้วย ท่าสองยาง แม่ระมาด แม่สอด

5) จังหวัดพะเยา จำนวน 6 อำเภอ ประกอบด้วย จุน เชียงคำ เชียงม่วน ดอกคำใต้ ภูกามยาว เมืองพะเยา

6) จังหวัดแม่ฮ่องสอน จำนวน 5 อำเภอ ประกอบด้วย ปางมะผ้า เมืองแม่ฮ่องสอน แม่ลาน้อย แม่สะเรียง สบเมย

7) จังหวัดลำปาง จำนวน 4 อำเภอ ประกอบด้วย เมืองปาน แม่ทะ วังเหนือ สบปราบ

8) จังหวัดลำพูน จำนวน 1 อำเภอ ประกอบด้วย เมืองลำพูน

6.2.6 พื้นที่เสี่ยงน้ำท่วมเดือนตุลาคม ประกอบด้วย

1) จังหวัดกำแพงเพชร จำนวน 5 อำเภอ ประกอบด้วย ขาณุวรลักษบุรี คลองลาน บึงสามัคคี ปางศิลาทอง พรานกระต่าย

2) จังหวัดเชียงราย จำนวน 4 อำเภอ ประกอบด้วย เชียงแสน ดอยหลวง แม่จัน แม่สาย

3) จังหวัดเชียงใหม่ จำนวน 13 อำเภอ ประกอบด้วย จอมทอง เชียงดาว ดอย แม่แตง แม่ริม แม่วาง แม่ออน เวียงแหง สะเมิง สันกำแพง สันป่าตอง หางดง อมก๋อย

4) จังหวัดตาก จำนวน 2 อำเภอ ประกอบด้วย บ้านตาก เมืองตาก

5) จังหวัดลำปาง จำนวน 3 อำเภอ ประกอบด้วย เถิน เมืองปาน เมืองลำปาง

6) จังหวัดลำพูน จำนวน 7 อำเภอ ประกอบด้วย บ้านธิ บ้านโฮ่ง ป่าซาง เมืองลำพูน แม่ทา ลี้ เวียงหนองล่อง

รายละเอียดแสดงดัง**รูปที่ 2** และสรุปรายละเอียดระดับตำบลแสดงใน**ภาคผนวก 1**

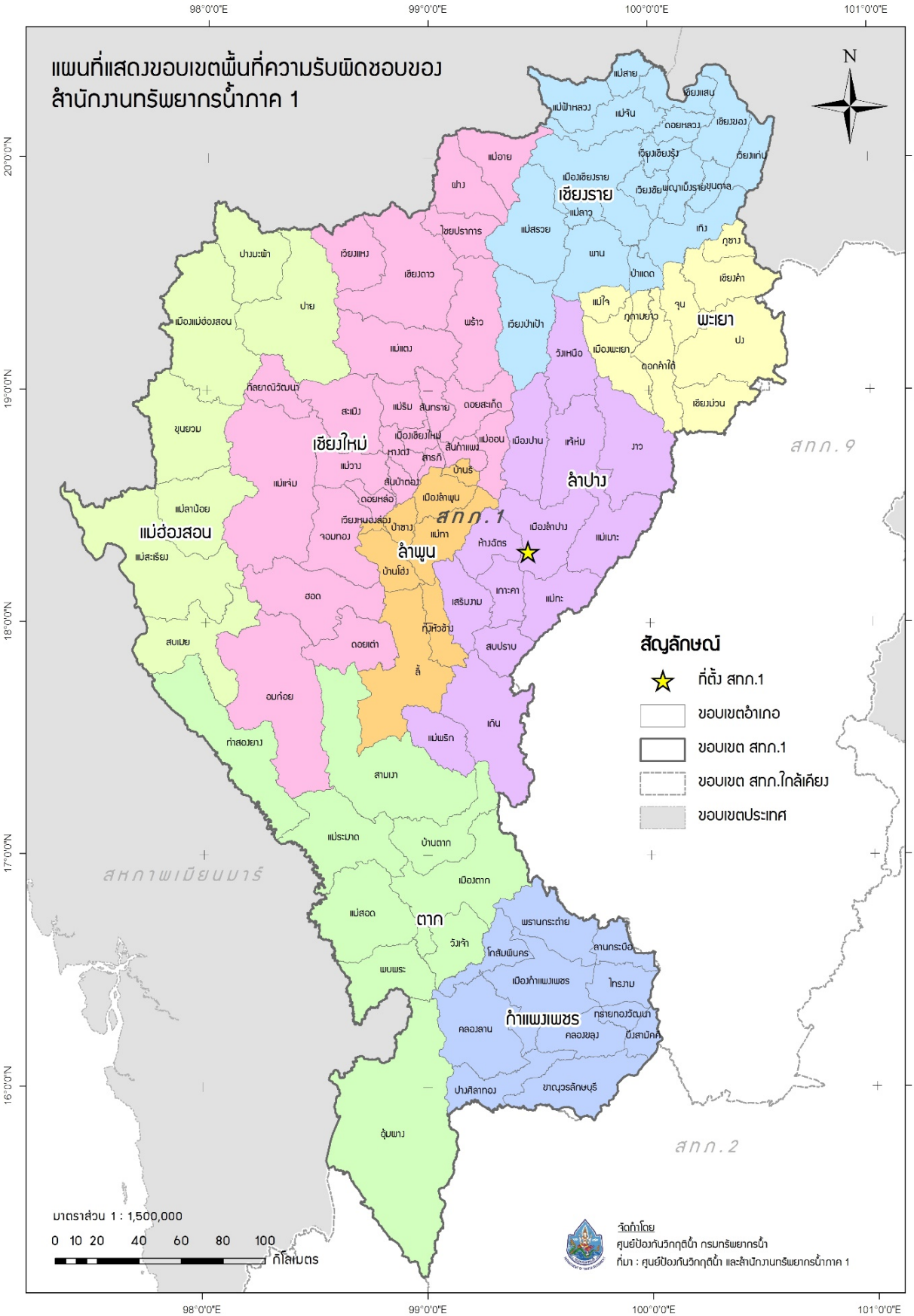

รูปที่ 1 ขอบเขตพื้นที่ความรับผิดชอบของสำนักงานทรัพยากรน้ำภาค 1

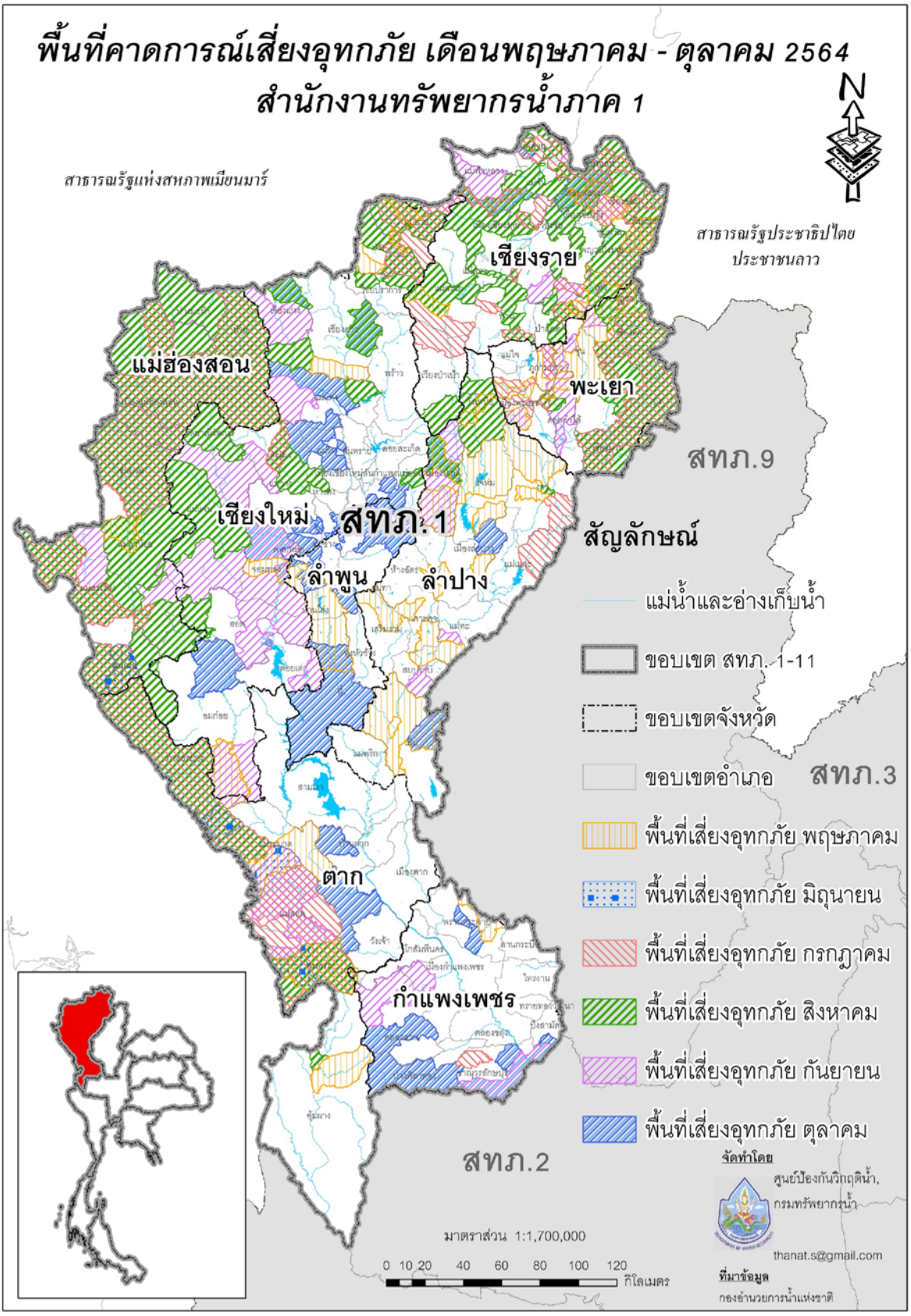

รูปที่ 2 พื้นที่เสี่ยงน้ำท่วมในขอบเขตของสำนักงานทรัพยากรน้ำภาค 1

6.3 พื้นที่เสี่ยงภัยแล้ง

พื้นที่เสี่ยงภัยแล้งระดับเสี่ยงภัยแล้งปานกลางและเสี่ยงภัยแล้งมาก ในพื้นที่นอกเขตชลประทานในขอบเขตสำนักงานทรัพยากรน้ำภาค 1 ประกอบด้วย

1) จังหวัดกำแพงเพชร จำนวน 7 อำเภอ ประกอบด้วย โกสัมพีนคร ขาณุวรลักษบุรี คลองขลุง คลองลาน ปางศิลาทอง พรานกระต่าย เมืองกำแพงเพชร

2) จังหวัดเชียงราย จำนวน 6 อำเภอ ประกอบด้วย ขุนตาล เทิง พญาเม็งราย พาน เมืองเชียงราย แม่ลาว

3) จังหวัดเชียงใหม่ จำนวน 3 อำเภอ ประกอบด้วย จอมทอง ดอยหล่อ แม่แตง

4) จังหวัดตาก จำนวน 4 อำเภอ ประกอบด้วย บ้านตาก เมืองตาก วังเจ้า สามเงา

5) จังหวัดพะเยา จำนวน 9 อำเภอ ประกอบด้วย จุน เชียงคำ เชียงม่วน ดอกคำใต้ ปง ภูกามยาว ภูซาง เมืองพะเยา แม่ใจ

6) จังหวัดลำปาง จำนวน 12 อำเภอ ประกอบด้วย เกาะคา งาว แจ้ห่ม เถิน เมืองปาน เมืองลำปาง แม่ทะ แม่เมาะ วังเหนือ สบปราบ เสริมงาม ห้างฉัตร

7) จังหวัดลำพูน จำนวน 8 อำเภอ ประกอบด้วย ทุ่งหัวช้าง บ้านธิ บ้านโฮ่ง ป่าซาง เมืองลำพูน แม่ทา ลี้ เวียงหนองล่อง

รายละเอียดแสดงดัง**รูปที่ 3** และสรุปรายละเอียดระดับตำบลแสดงใน**ภาคผนวก 2**

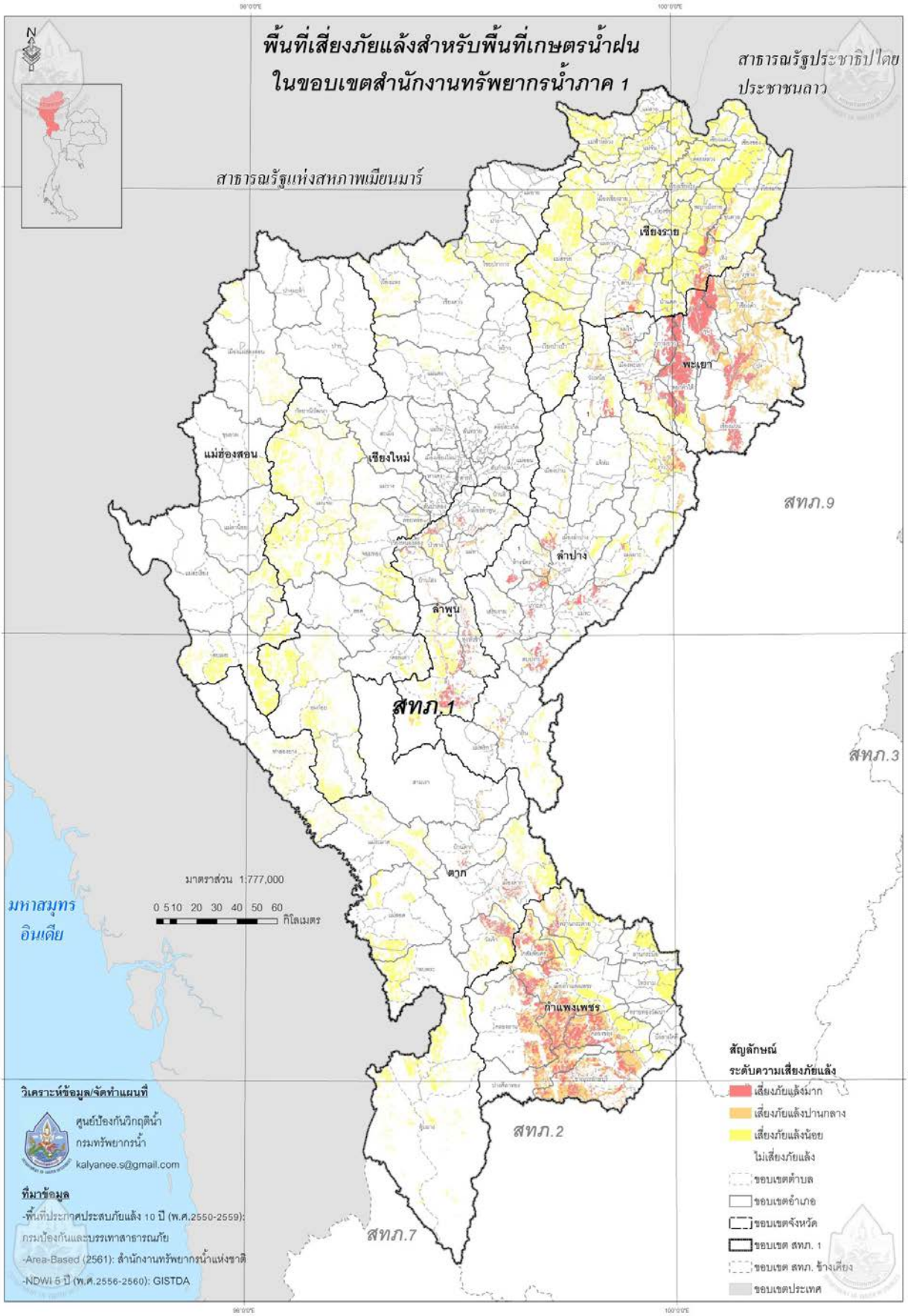

รูปที่ 3 พื้นที่เสี่ยงภัยแล้งในขอบเขตของสำนักงานทรัพยากรน้ำภาค 1

7. ข้อมูลความพร้อมด้านอุปกรณ์/เครื่องมือ/อาคารชลศาสตร์

7.1 ความพร้อมด้านสถานีตรวจวัดสถานการณ์น้ำ จำนวน 873 สถานี ประกอบด้วย

1) ระบบปฏิบัติการเฝ้าระวังและเตือนภัยล่วงหน้าน้ำหลาก-ดินถล่ม (Early Warning System) จำนวน 647 สถานี (http://ews.dwr.go.th/ews/)

2) ระบบตรวจวัดสถานการณ์น้ำทางไกลอัตโนมัติ (โทรมาตร) จำนวน 83 สถานี และระบบกล้อง CCTV จำนวน 11 สถานี สถานีอุตุ-อุทกวิทยา จำนวน 132 สถานี (รายละเอียดแสดงดัง**รูปที่ 4** และรายละเอียดของสถานีตรวจวัดสภาพน้ำทางไกลอัตโนมัติระบบกล้อง CCTV และสถานีอุตุ-อุทกวิทยาใน **ภาคผนวก 3** และสามารถดูรายละเอียดได้ที่เว็บไซต์ http://mekhala.dwr.go.th/)

7.2 ความพร้อมด้านอุปกรณ์และเครื่องมือ

1) เครื่องสูบน้ำ จำนวน 25 เครื่อง ใช้งานได้ 23 เครื่อง ประกอบด้วย

- เครื่องสูบน้ำขนาด 8 นิ้ว จำนวน 4 เครื่อง (ใช้งานได้ 4 เครื่อง)
- เครื่องสูบน้ำขนาด 10 นิ้ว จำนวน 5 เครื่อง (ใช้งานได้ 4 เครื่อง)
- เครื่องสูบน้ำขนาด 12 นิ้ว จำนวน 15 เครื่อง (ใช้งานได้ 14 เครื่อง)
- เครื่องสูบน้ำขนาด 30 นิ้ว จำนวน 1 เครื่อง (ใช้งานได้ 1 เครื่อง)

2) รถบรรทุก จำนวน 10 คัน ใช้งานได้ 10 คัน ประกอบด้วย

- รถยนต์บรรทุก 6 ล้อ จำนวน 6 คัน (ใช้งานได้ 6 คัน)
- รถยนต์บรรทุกน้ำ ขนาด 6,000 ลิตร จำนวน 3 คัน (ใช้งานได้ 3 คัน)
- รถยนต์บรรทุก 6 ล้อ พร้อมเครน จำนวน 1 คัน (ใช้งานได้ 1 คัน)

3) เรือ จำนวน 4 ลำ ใช้งานได้ 4 ลำ ประกอบด้วย

- เรือไฟเบอร์ ผ้าใบ จำนวน 1 ลำ (ใช้งานได้ 1 ลำ)
- เรือตรวจการ จำนวน 1 ลำ (ใช้งานได้ 1 ลำ)
- เรืออลูมิเนียม จำนวน 2 ลำ (ใช้งานได้ 2 ลำ)

4) ศูนย์ผลิตและบริการน้ำดื่มสะอาด จำนวน 7 ศูนย์ ประกอบด้วย

- ศูนย์ผลิตน้ำดื่มสะอาด สำนักงานส่วนประสานและบริหารจัดการลุ่มน้ำสาละวิน ตำบลปางหมู อำเภอเมือง จังหวัดแม่ฮ่องสอน
- ศูนย์ผลิตน้ำดื่มสะอาด สำนักงานศูนย์สำรวจอุทกวิทยาที่ 12 (เชียงแสน) ตำบลเวียง อำเภอเชียงแสน จังหวัดเชียงราย
- ศูนย์ผลิตน้ำดื่มสะอาด สำนักงานศูนย์สำรวจอุทกวิทยาที่ 13 (เชียงใหม่) ตำบลสันโป่ง อำเภอแม่ริม จังหวัดเชียงใหม่
- ศูนย์ผลิตน้ำดื่มสะอาด สำนักงานส่วนประสานและบริหารจัดการลุ่มน้ำกกและโขง ตำบลเวียง อำเภอเมือง จังหวัดเชียงราย
- ศูนย์ผลิตน้ำดื่มสะอาด สำนักงานทรัพยากรน้ำภาค 1 ตำบลบ่อแฮ้ว อำเภอเมือง จังหวัดลำปาง

- ศูนย์ผลิตน้ำดื่มสะอาด สำนักงานส่วนประสานและบริหารจัดการลุ่มน้ำปิงตอนล่าง ตำบลหนองปลิง อำเภอเมือง จังหวัดกำแพงเพชร

- ศูนย์ผลิตน้ำดื่มสะอาด สำนักงานศูนย์สำรวจอุทกวิทยาที่ 2 (เชียงราย) ตำบลบ้านดู่ อำเภอเมือง จังหวัดเชียงราย

5) ระบบผลิตน้ำดื่มในสถานศึกษา ตามแผนพัฒนาเด็กและเยาวชนในถิ่นทุรกันดาร ตามพระราชดำริสมเด็จพระกนิษฐาธิราชเจ้า กรมสมเด็จพระเทพรัตนราชสุดาฯ สยามบรมราชกุมารี จำนวน 430 แห่ง ประกอบด้วย

- จังหวัดแม่ฮ่องสอน 21 แห่ง
- จังหวัดเชียงราย 31 แห่ง
- จังหวัดเชียงใหม่ 211 แห่ง
- จังหวัดพะเยา 10 แห่ง
- จังหวัดลำปาง 8 แห่ง
- จังหวัดตาก 149 แห่ง

ศูนย์ผลิตและบริการน้ำดื่มสะอาดรายละเอียดแสดงดัง**รูปที่ 5** และรายละเอียดของระบบผลิตน้ำดื่มในสถานศึกษาฯ ใน**ภาคผนวก 4**

6) ความพร้อมด้านความมั่นคงของอ่างเก็บน้ำ จำนวน 30 แห่ง (ใช้งานได้ 27 แห่ง)

รายละเอียดของความพร้อมด้านความมั่นคงของอ่างเก็บน้ำแสดงดัง**รูปที่ 6** และรายละเอียดของความพร้อมด้านความมั่นคงของอ่างเก็บน้ำใน**ภาคผนวก 5**

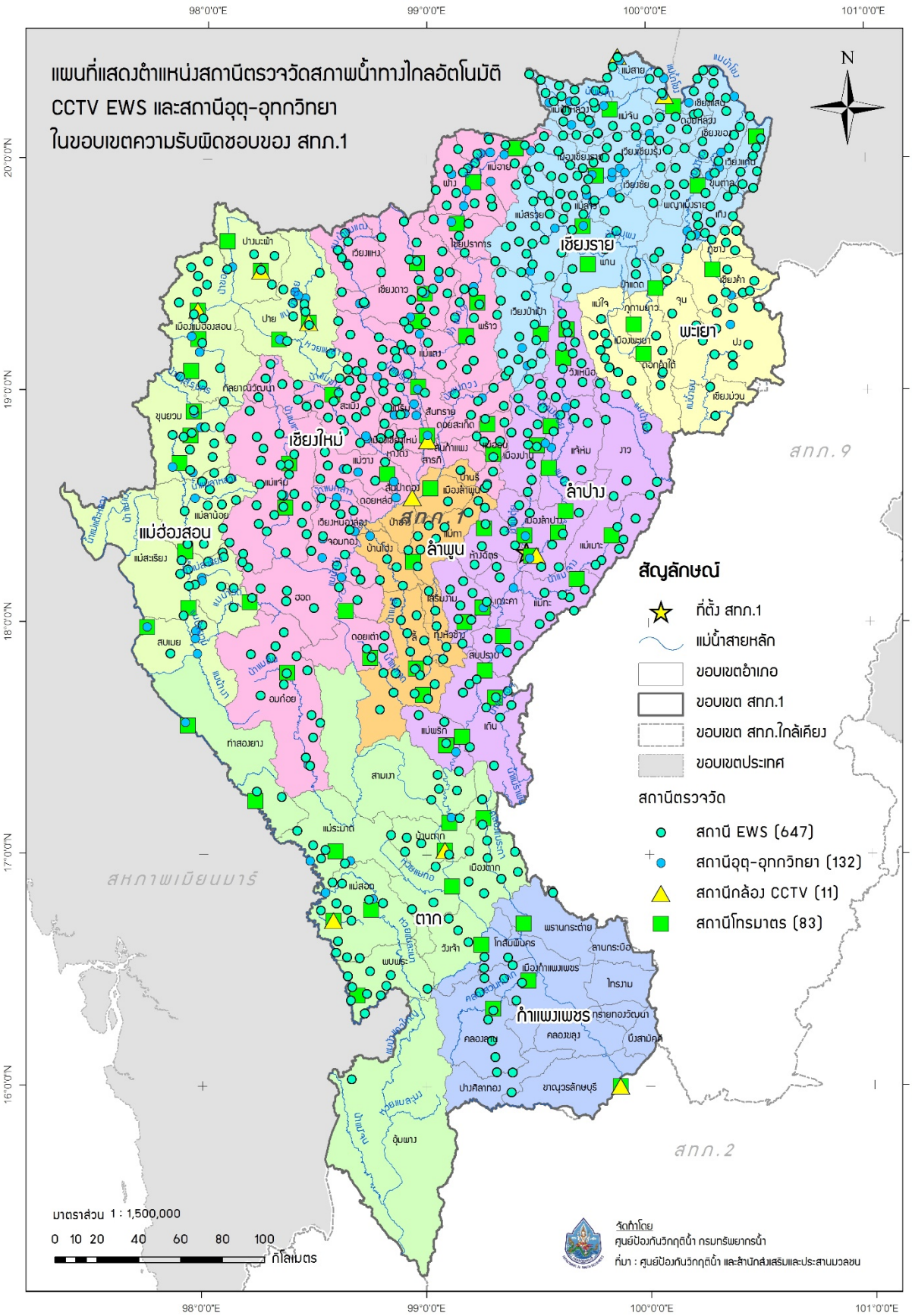

รูปที่ 4 ตำแหน่งสถานีตรวจวัดสภาพน้ำทางไกลอัตโนมัติ CCTV EWS และสถานีอุตุ-อุทกวิทยา ในเขตพื้นที่ความรับผิดชอบของสำนักงานทรัพยากรน้ำภาค 1

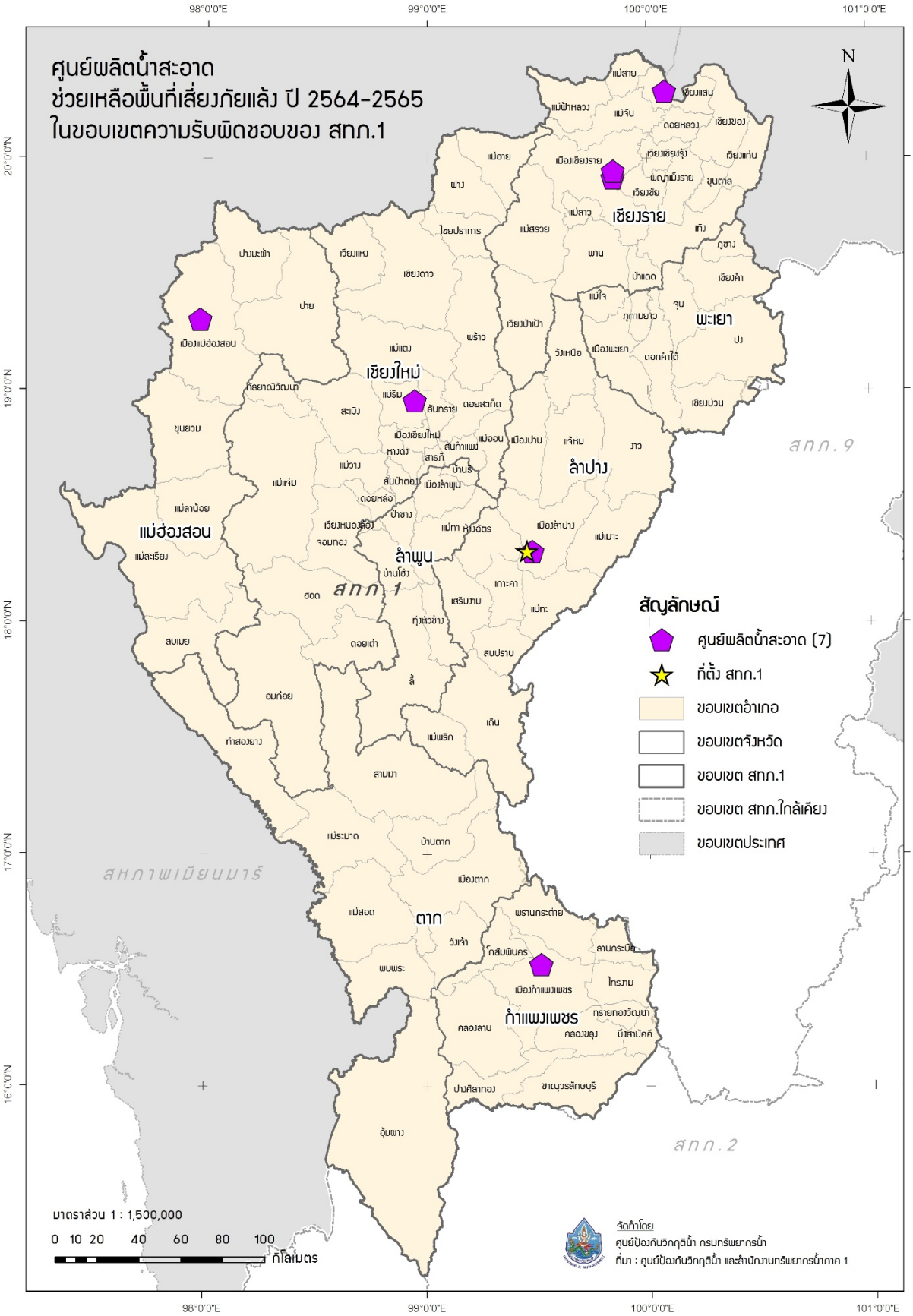

รูปที่ 5 ตำแหน่งศูนย์ผลิตน้ำสะอาดช่วยเหลือพื้นที่เสี่ยงภัยแล้งในเขตพื้นที่ความรับผิดชอบของสำนักงานทรัพยากรน้ำภาค 1

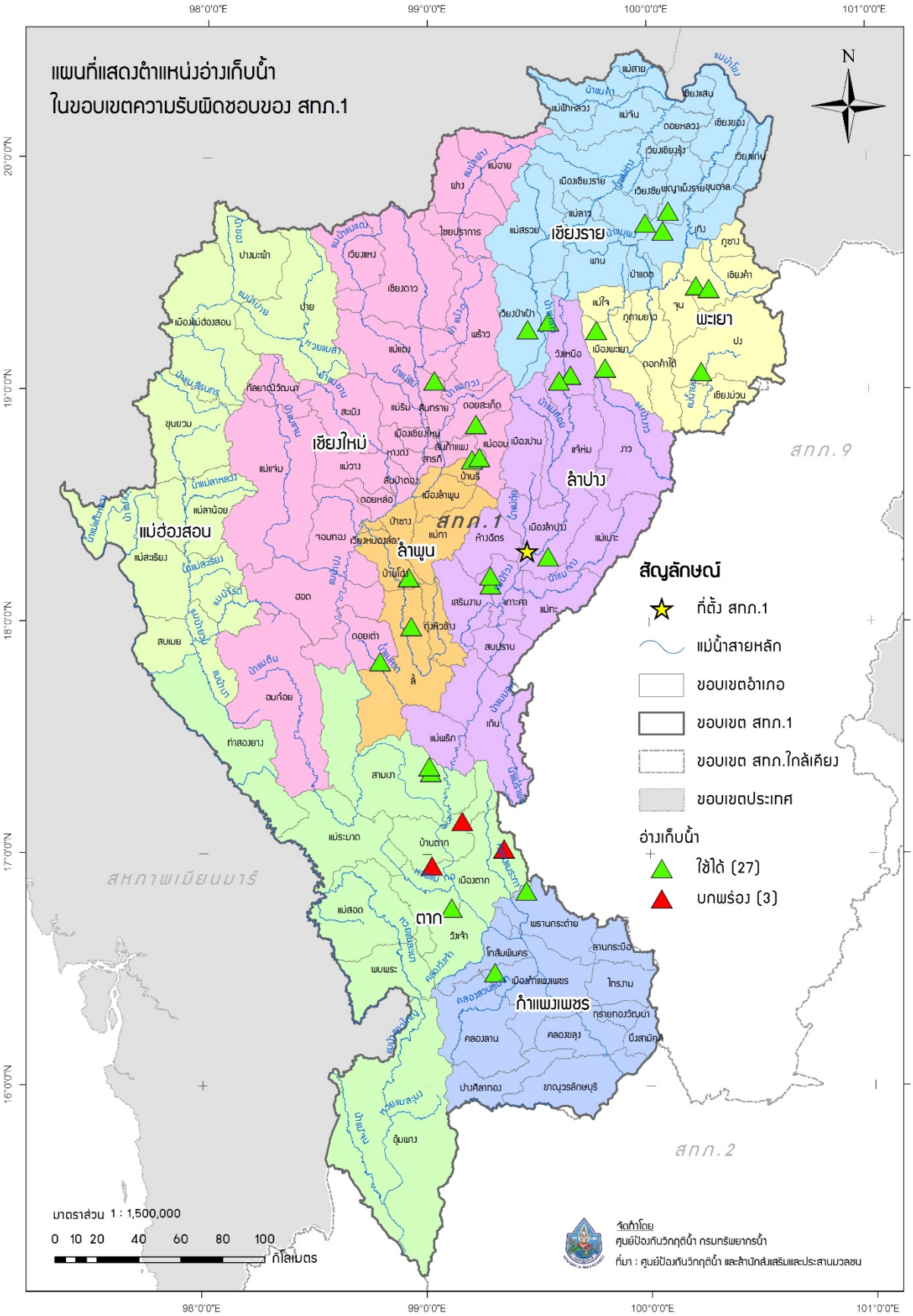

รูปที่ 6 ตำแหน่งโครงการพัฒนาแหล่งน้ำประเภทอ่างเก็บน้ำในเขตพื้นที่ความรับผิดชอบของสำนักงานทรัพยากรน้ำภาค 1

8. ข้อมูลความพร้อมด้านบุคลากร

8.1 เจ้าหน้าที่ด้านเฝ้าระวังสถานการณ์ด้านภาวะน้ำท่วมและภาวะน้ำแล้ง จำนวน 14 ราย

ลำดับ	ชื่อ-นามสกุล	สถานที่	เบอร์โทรศัพท์
1	ว่าที่ ร.ท.สายรุ้ง กลุ่นเขียว	เชียงใหม่	089-2058164
2	นายพงศ์วัฒนะ สังขธนานนท์	เชียงใหม่	084-3674344
3	นายขวัญชัย แสงแก้ว	เชียงใหม่	097-1067278
4	นายชนาธิป สีสด	เชียงใหม่	081-3861691
5	นายอธิพัชร์ โฉมแดง	เชียงราย	089-2036721
6	นางสาวแสงดาว พรมตัน	เชียงราย	084-3788662
7	นางสาวผ่องอำไพ ชัยวร	เชียงราย	089-8358157
8	นายทนงศักดิ์ นิรากรณ์	แม่ฮ่องสอน	089-2036724
9	นายสมชาย แก้วคำมา	แม่ฮ่องสอน	085-7165229
10	นางสาวศิรินันท์ คงแก้ว	แม่ฮ่องสอน	093-2511594
11	นายมานพ ไทยหล่อ	เชียงแสน	089-2036205
12	นายวิภาค แสนพวง	เชียงแสน	081-5316417
13	นางสาวสุกัลยา สายจันยูร	เชียงแสน	086-1873684
14	นายทรงกรด เพชรรัตน์	เชียงแสน	098-1677245

8.2 เจ้าหน้าที่ด้านการปฏิบัติงานเชิงพื้นที่รายจังหวัด จำนวน 19 ราย

ลำดับ	ชื่อ-นามสกุล	สถานที่	เบอร์โทรศัพท์
1	นายศิริศักดิ์ เกษารัตน์	ลำปาง	099-2966954
2	นายเสน่ห์ สุวรรณคีรี	ลำปาง	081-8846957
3	นางยุพิน อูปนวล	ลำปาง	098-749 5445
4	นางสาวแพรวนภา วังวน	ลำปาง	084-7524588
5	นายอินทวน เป็นบุญ	ลำปาง	081-8852153
6	นายเฉลิม หลวงขัน	ลำปาง	081-8824123
7	นายอมร กล่อมแก้ว	ลำปาง	081-8852710
8	นายจรูญ สิทธิวงค์	ลำปาง	087-1808300
9	นายชล แสงบุญเรือง	ลำปาง	081-8886382
10	นายประสงค์ เสียงหวาน	ลำปาง	086-2121709
11	นายอำนวย พรมศิริ	ลำปาง	089-8504240
12	นายชัยวุฒิ แก้วใจ	ลำปาง	081-0255140
13	นายมานพ ครอบครอง	ลำปาง	081-8854583
14	นายสายชล ขุนวิเศษ	ลำปาง	086-7642301

15	นายสมัคร ปงจันตา	ลำปาง	085-7126614
16	นางสาวรัตนาภรณ์ หล้าชุมภู	ลำปาง	094-6028910
17	นางสาวทหัยภัทร เกษารัตน์	ลำปาง	080-7536493
18	นายณัฐพงษ์ ฟูชื่น	ลำปาง	084-6156780
19	นายสราวุธ วรรณลักษณ์	ลำปาง	095-6759832

8.3 รายชื่อผู้รู้ประจำสถานีเตือนภัยล่วงหน้าน้ำหลาก-ดินถล่มในพื้นที่ จำนวน 647 ราย รายละเอียดของรายชื่อและเบอร์โทรศัพท์ผู้รู้ใน**ภาคผนวก 3**

9. แผนปฏิบัติการบรรเทาภาวะน้ำท่วมและภาวะน้ำแล้ง

9.1 แผนปฏิบัติการเพื่อรับสถานการณ์น้ำท่วมหลากดินโคลนถล่มประจำเดือนพฤษภาคม - ตุลาคม 2564 มีรายละเอียดดัง**รูปที่ 7** ประกอบด้วย

จุดที่	ตำบล	อำเภอ	จังหวัด	ขนาดเครื่องสูบน้ำ	จำนวน (เครื่อง)	ผู้รับผิดชอบ	เบอร์โทรศัพท์
1	บ้านเป้า	เมืองปาน	ลำปาง	3	2	นายอินทวน เป็นบุญ	081-8852153

9.2 แผนปฏิบัติการในการรับสถานการณ์น้ำแล้ง

การสูบน้ำช่วยเหลือสถานการณ์น้ำแล้ง มีรายละเอียดดัง**รูปที่ 8** ประกอบด้วย

จุดที่	ตำบล	อำเภอ	จังหวัด	ขนาดเครื่องสูบน้ำ	จำนวน (เครื่อง)	ผู้รับผิดชอบ	เบอร์โทรศัพท์
1	ป่าแงะ	ป่าแดด	เชียงราย	10	1	นายอินทวน เป็นบุญ	081-8852153
2	ร่องเคาะ	วังเหนือ	ลำปาง	8	2	นายอินทวน เป็นบุญ	081-8852153
3	บ้านขอ	เมืองปาน	ลำปาง	12	1	นายอินทวน เป็นบุญ	081-8852153
4	เวียงตาล	ห้างฉัตร	ลำปาง	8	1	นายอินทวน เป็นบุญ	081-8852153
5	ดงดำ	ลี้	ลำพูน	10	1	นายอินทวน เป็นบุญ	081-8852153
6	ดงดำ	ลี้	ลำพูน	8	1	นายอินทวน เป็นบุญ	081-8852153
7	ป่าไผ่	ลี้	ลำพูน	12	1	นายอินทวน เป็นบุญ	081-8852153
8	แม่ตืน	ลี้	ลำพูน	8	1	นายอินทวน เป็นบุญ	081-8852153
9	วังผาง	เวียงหนองล่อง	ลำพูน	12	1	นายอินทวน เป็นบุญ	081-8852153
10	เขื่อนผาก	พร้าว	เชียงใหม่	10	1	นายอินทวน เป็นบุญ	081-8852153
11	เขื่อนผาก	พร้าว	เชียงใหม่	8	1	นายอินทวน เป็นบุญ	081-8852153

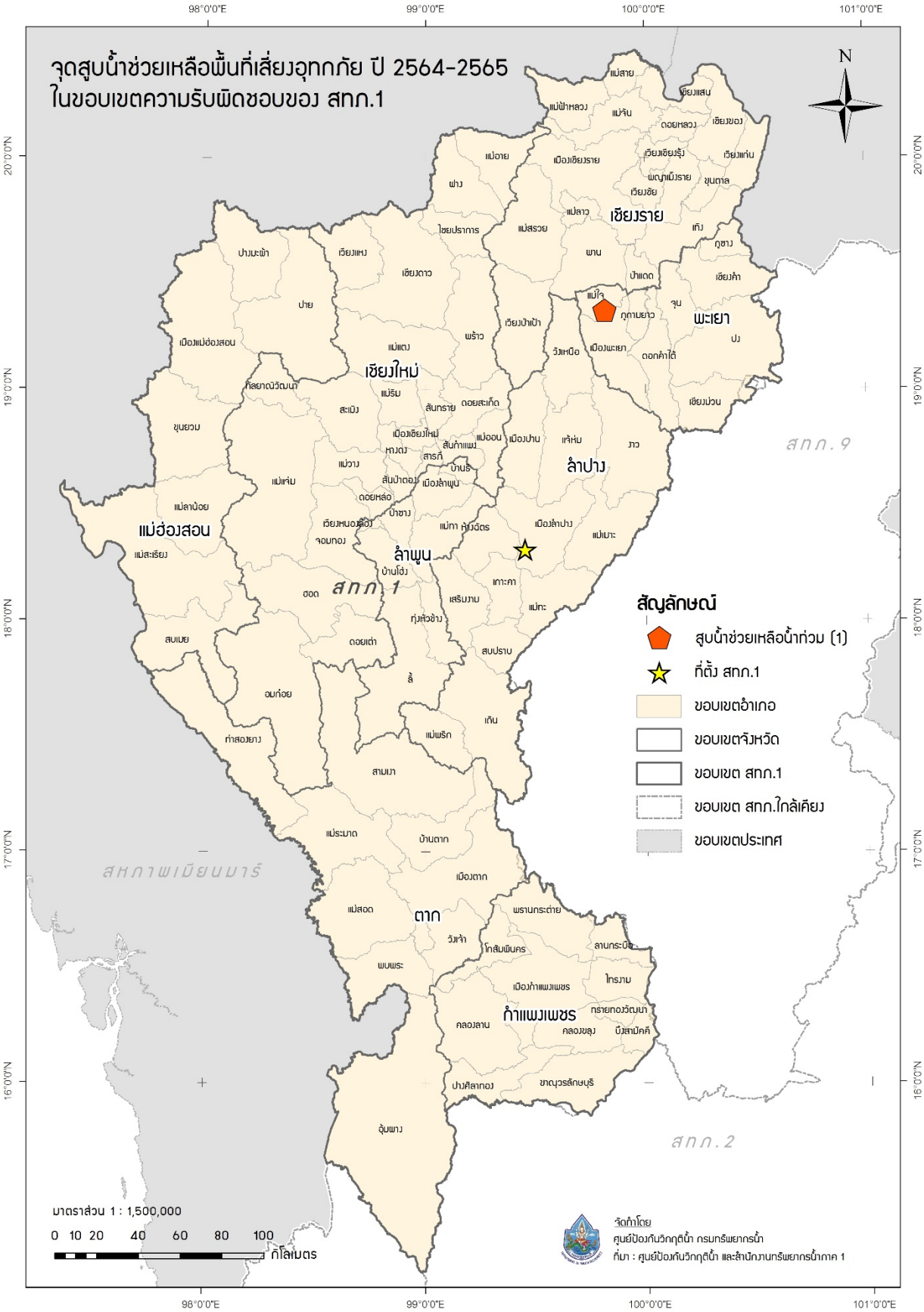

รูปที่ 7 ตำแหน่งจุดติดตั้งเครื่องสูบน้ำช่วยเหลือน้ำท่วม ในเขตพื้นที่ความรับผิดชอบของ สำนักงานทรัพยากรน้ำภาค 1

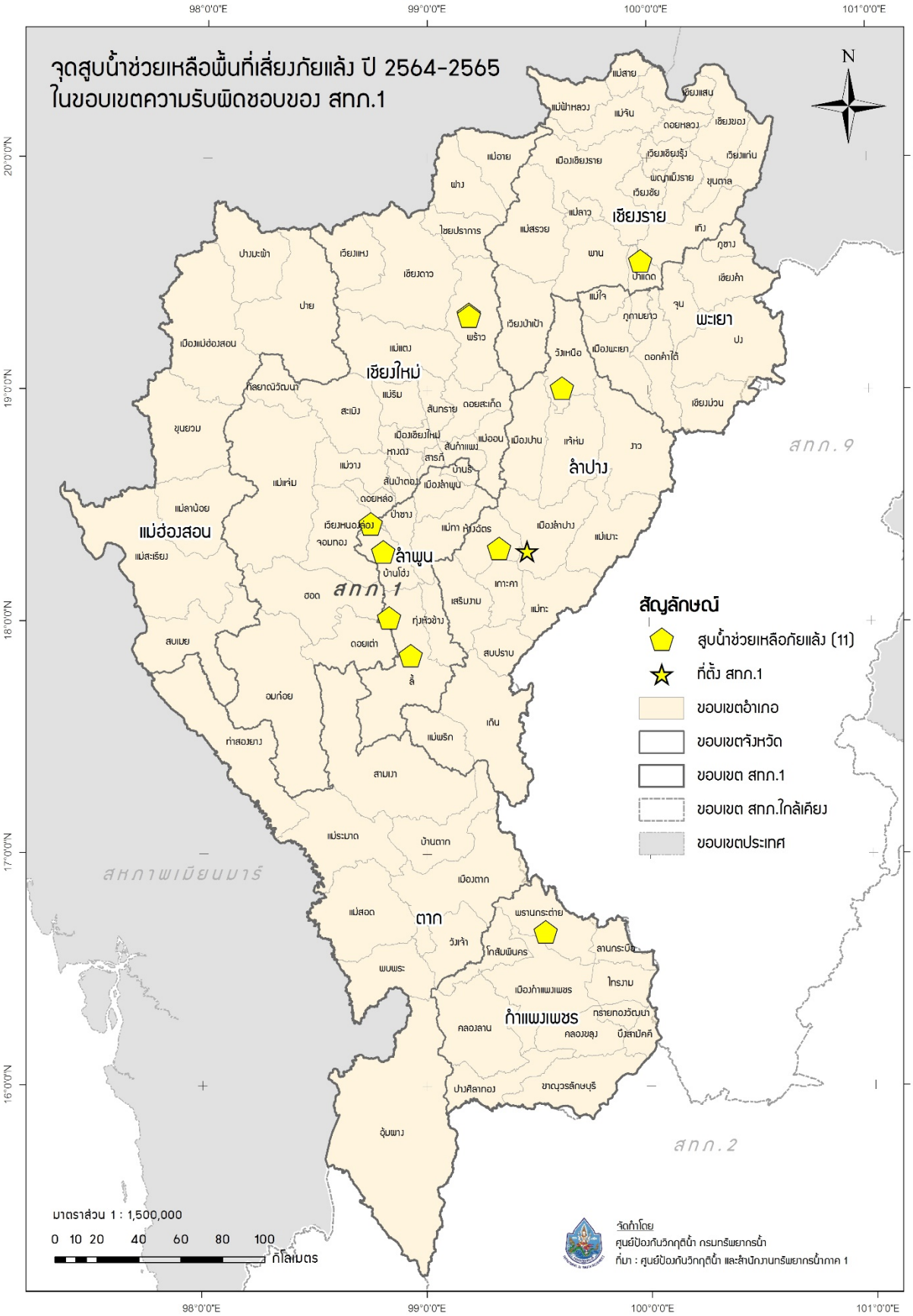

รูปที่ 8 ตำแหน่งจุดติดตั้งเครื่องสูบน้ำช่วยเหลือภัยแล้ง ในเขตพื้นที่ความรับผิดชอบของ สำนักงานทรัพยากรน้ำภาค 1

9.3 การแจกจ่ายน้ำช่วยเหลือสถานการณ์น้ำแล้ง มีรายละเอียดดัง**รูปที่ 9** ประกอบด้วย

จุดที่	ตำบล	อำเภอ	จังหวัด	จำนวน (เที่ยว)	จำนวน (ลิตร)	ผู้รับผิดชอบ	เบอร์โทรศัพท์
1	บ้านขอ	เมืองปาน	ลำปาง	14	84,000	นายสมัคร ปงจันตา	085-7126614
2	พิชัย	เมือง	ลำปาง	9	54,000	นายสมัคร ปงจันตา	085-7126614
3	บ่อแฮ้ว	เมือง	ลำปาง	5	30,000	นายสมัคร ปงจันตา	085-7126614
4	ปงแสนทอง	เมือง	ลำปาง	10	60,000	นายสมัคร ปงจันตา	085-7126614
5	ต้นธงชัย	เมือง	ลำปาง	4	24,000	นายสมัคร ปงจันตา	085-7126614
6	บ้านเอื้อม	เมือง	ลำปาง	5	30,000	นายสมัคร ปงจันตา	085-7126614
7	แม่ทะ	แม่ทะ	ลำปาง	1	6,000	นายสมัคร ปงจันตา	085-7126614
8	แม่ทะ	แม่ทะ	ลำปาง	6	36,000	นายสมัคร ปงจันตา	085-7126614
9	ดอนไฟ	แม่ทะ	ลำปาง	11	66,000	นายสมัคร ปงจันตา	085-7126614
10	ดอนไฟ	แม่ทะ	ลำปาง	13	78,000	นายสมัคร ปงจันตา	085-7126614
11	สันดอนแก้ว	แม่ทะ	ลำปาง	9	54,000	นายสมัคร ปงจันตา	085-7126614
12	นาแส่ง	เกาะคา	ลำปาง	10	62,000	นายสมัคร ปงจันตา	085-7126614
13	แม่กัวะ	สบปราบ	ลำปาง	12	72,000	นายสมัคร ปงจันตา	085-7126614
14	ห้างฉัตร	ห้างฉัตร	ลำปาง	4	24,000	นายอำนวย พรมศิริ	089-8504240
15	ห้างฉัตร	ห้างฉัตร	ลำปาง	15	90,000	นายอำนวย พรมศิริ	089-8504240
16	ห้างฉัตร	ห้างฉัตร	ลำปาง	8	48,000	นายอำนวย พรมศิริ	089-8504240
17	เวียงตาล	ห้างฉัตร	ลำปาง	3	18,000	นายอำนวย พรมศิริ	089-8504240
18	เวียงตาล	ห้างฉัตร	ลำปาง	9	54,000	นายอำนวย พรมศิริ	089-8504240
19	เวียงตาล	ห้างฉัตร	ลำปาง	3	18,000	นายอำนวย พรมศิริ	089-8504240
20	เวียงตาล	ห้างฉัตร	ลำปาง	1	6,000	นายอำนวย พรมศิริ	089-8504240
21	เวียงตาล	ห้างฉัตร	ลำปาง	11	66,000	นายอำนวย พรมศิริ	089-8504240
22	เวียงตาล	ห้างฉัตร	ลำปาง	5	30,000	นายอำนวย พรมศิริ	089-8504240
23	เวียงตาล	ห้างฉัตร	ลำปาง	12	72,000	นายอำนวย พรมศิริ	089-8504240
24	เวียงตาล	ห้างฉัตร	ลำปาง	6	36,000	นายอำนวย พรมศิริ	089-8504240
25	วอแก้ว	ห้างฉัตร	ลำปาง	30	180,000	นายอำนวย พรมศิริ	089-8504240
26	วอแก้ว	ห้างฉัตร	ลำปาง	2	12,000	นายอำนวย พรมศิริ	089-8504240
27	วอแก้ว	ห้างฉัตร	ลำปาง	15	90,000	นายชล แสงบุญเรือง	081-8886382
28	แม่สัน	ห้างฉัตร	ลำปาง	3	18,000	นายชล แสงบุญเรือง	081-8886382
29	เมืองยาว	ห้างฉัตร	ลำปาง	9	54,000	นายชล แสงบุญเรือง	081-8886382
30	บ้านแลง	เมือง	ลำปาง	1	6,000	นายชล แสงบุญเรือง	081-8886382

31	บ้านแลง	เมือง	ลำปาง	1	6,000	นายชล แสงบุญเรือง	081-8886382
32	ป่าสัก	เมือง	ลำพูน	15	90,000	นายชล แสงบุญเรือง	081-8886382
33	ท่ากาศ	แม่ทา	ลำพูน	12	72,000	นายชล แสงบุญเรือง	081-8886382
34	ทาขุนเงิน	แม่ทา	ลำพูน	18	108,000	นายชล แสงบุญเรือง	081-8886382
35	วังจันทร์	สามเงา	ตาก	44	264,000	นายชล แสงบุญเรือง	081-8886382
36	ยกกระบัตร์	สามเงา	ตาก	54	322,000	นายชล แสงบุญเรือง	081-8886382

รวมแจกจ่ายน้ำ 390 เที่ยว จำนวน 2,340,000 ลิตร

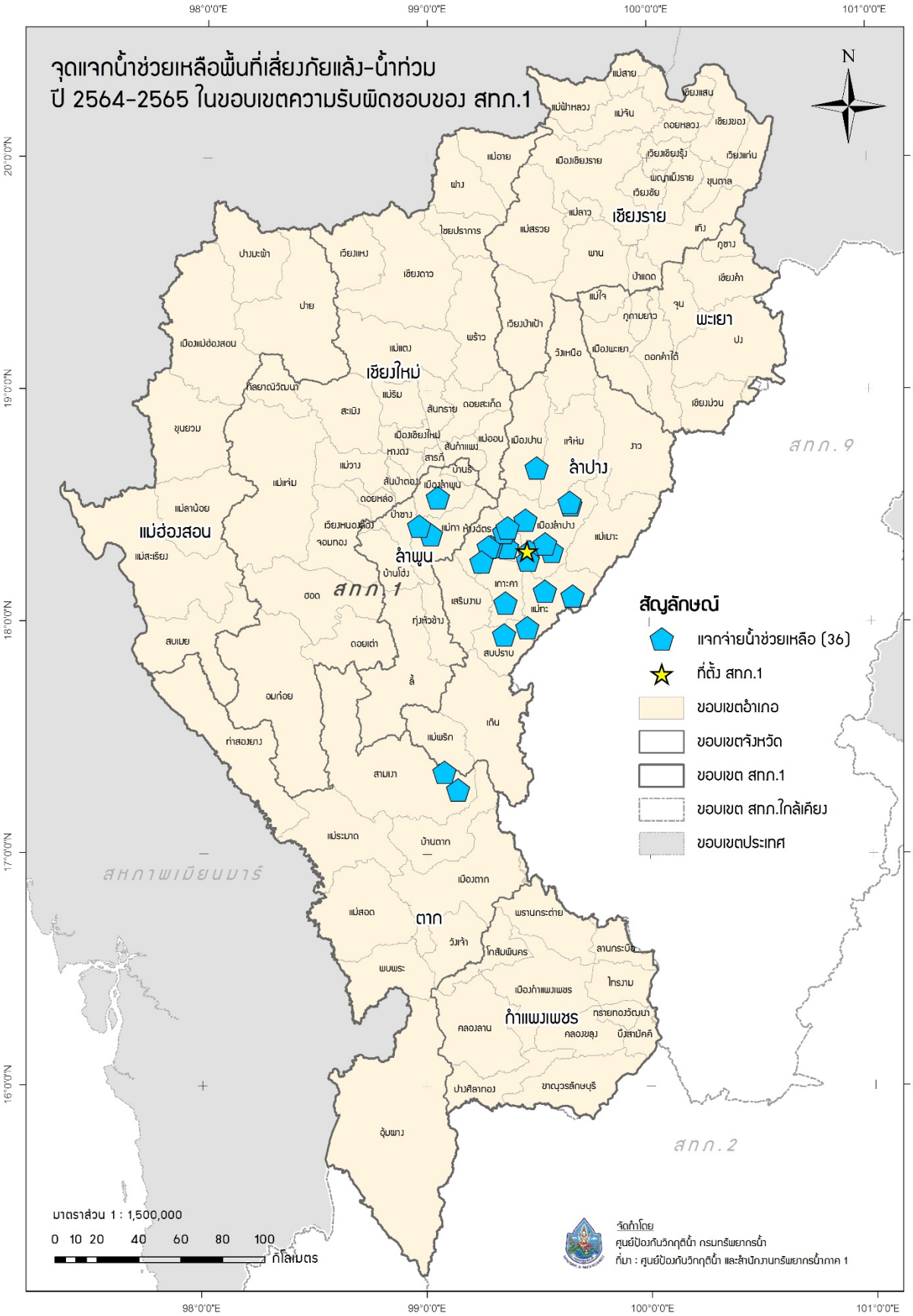

รูปที่ 9 ตำแหน่งจุดแจกจ่ายน้ำช่วยเหลือภัยแล้ง ในเขตพื้นที่ความรับผิดชอบของ สำนักงานทรัพยากรน้ำภาค 1

ภาคผนวก 1

พื้นที่เสี่ยงน้ำท่วมเดือนพฤษภาคม – ตุลาคม

ในขอบเขตสำนักงานทรัพยากรน้ำภาค 1

พื้นที่เสี่ยงน้ำท่วมเดือนพฤษภาคม ในพื้นที่สำนักงานทรัพยากรน้ำภาค 1

จังหวัด	อำเภอ	ตำบล	พื้นที่เสี่ยงน้ำท่วม (ไร่)
กำแพงเพชร	พรานกระต่าย	คุยบ้านโอง	34,677.34
		วังตะแบก	38,105.38
		ห้วยยั้ง	38,425.02
เชียงราย	เชียงของ	ห้วยซ้อ	126,611.13
	ดอยหลวง	โชคชัย	108,525.13
	เทิง	เวียง	73,648.48
		ศรีดอนไชย	19,695.00
		สันทรายงาม	16,024.53
		หงาว	43,290.47
		หนองแรด	22,397.61
	แม่สรวย	ศรีถ้อย	95,904.45
	เวียงแก่น	ปอ	163,964.76
เชียงใหม่	จอมทอง	ดอยแก้ว	84,492.78
		สบเตี๊ยะ	37,310.15
	เชียงดาว	เมืองนะ	146,162.78
	ฝาง	แม่งอน	77,599.52
		เวียง	35,586.25
	แม่อาย	แม่อาย	80,462.35
	อมก๋อย	แม่ตื่น	298533.1087
ตาก	พบพระ	คีรีราษฎร์	316309.2106
		ช่องแคบ	126445.142
		รวมไทยพัฒนา	62616.31855
	แม่ระมาด	พระธาตุ	116986.2174
		แม่จะเรา	66734.23028
		แม่ระมาด	39569.0458
		สามหมื่น	259453.738
	อุ้มผาง	อุ้มผาง	278450.6609
พะเยา	จุน	จุน	86074.16737

ที่มา : กองอำนวยการน้ำแห่งชาติ

พื้นที่เสี่ยงน้ำท่วมเดือนพฤษภาคม ในพื้นที่สำนักงานทรัพยากรน้ำภาค 1

จังหวัด	อำเภอ	ตำบล	พื้นที่เสี่ยงน้ำท่วม (ไร่)
		ทุ่งรวงทอง	46628.3513
		พระธาตุขิงแกง	48317.47593
		ห้วยข้าวก่ำ	40977.86942
		ห้วยยางขาม	29495.93523
	เชียงคำ	เชียงบาน	27609.56336
		น้ำแวน	52536.89742
		อ่างทอง	50153.47561
	ดอกคำใต้	ดงสุวรรณ	36922.96178
		สว่างอารมณ์	16247.10467
		ห้วยลาน	52206.54336
	ภูกามยาว	ดงเจน	45550.3268
		แม่อิง	10504.16964
	ภูซาง	เชียงแรง	31104.92863
		ทุ่งกล้วย	61271.4205
		ป่าสัก	10425.61979
		ภูซาง	61020.30089
		สบบง	20685.60254
	เมืองพะเยา	บ้านต๋อม	27090.54631
		บ้านต๊ำ	58520.26463
		แม่นาเรือ	68953.50899
แม่ฮ่องสอน	แม่ลาน้อย	แม่ลาหลวง	152136.6143
ลำปาง	เกาะคา	นาแส่ง	88482.347
		ไหล่หิน	59624.39554
	งาว	นาแก	47487.01812
		บ้านโป่ง	55910.41016
		บ้านร้อง	200803.0215
		ปงเตา	90756.56818
	แจ้ห่ม	ทุ่งผึ้ง	124786.6143

ที่มา : กองอำนวยการน้ำแห่งชาติ

พื้นที่เสี่ยงน้ำท่วมเดือนพฤษภาคม ในพื้นที่สำนักงานทรัพยากรน้ำภาค 1

จังหวัด	อำเภอ	ตำบล	พื้นที่เสี่ยงน้ำท่วม (ไร่)
		ปงดอน	202236.1934
		เมืองมาย	94650.36961
		แม่สุก	76032.52422
		วิเชตนคร	30190.01867
	เถิน	เถินบุรี	50224.98108
		นาโป่ง	95380.77306
		แม่ถอด	195801.3355
		แม่ปะ	140720.9059
		แม่มอก	167647.3013
		แม่วะ	63429.93112
	เมืองปาน	แจ้ซ้อน	153311.8259
		ทุ่งกว๋าว	104787.3549
		บ้านขอ	150834.4463
	เมืองลำปาง	บ้านเป้า	30055.4531
		บ้านเสด็จ	59556.60545
		ปงแสนทอง	18892.73498
	แม่ทะ	สันดอนแก้ว	84837.94886
	วังเหนือ	วังซ้าย	38451.73983
		วังใต้	37845.09883
	สบปราบ	แม่กัวะ	62137.74492
	เสริมงาม	เสริมขวา	154245.6205
	ห้างฉัตร	หนองหล่ม	25465.92749
ลำพูน	บ้านโฮ่ง	บ้านโฮ่ง	49704.81446
		ป่าพลู	168790.3757
		ศรีเตี้ย	18667.75908
		หนองปลาสะวาย	43590.58847
	ลี้	แม่ตืน	149079.6592
		ศรีวิชัย	164993.2381

ที่มา : กองอำนวยการน้ำแห่งชาติ

พื้นที่เสี่ยงน้ำท่วมเดือนพฤษภาคม ในพื้นที่สำนักงานทรัพยากรน้ำภาค 1

จังหวัด	อำเภอ	ตำบล	พื้นที่เสี่ยงน้ำท่วม (ไร่)
รวม			7141828.081

ที่มา : กองอำนวยการน้ำแห่งชาติ

พื้นที่คาดการณ์เสี่ยงอุทกภัย เดือนพฤษภาคม 2564
สำนักงานทรัพยากรน้ำภาค 1

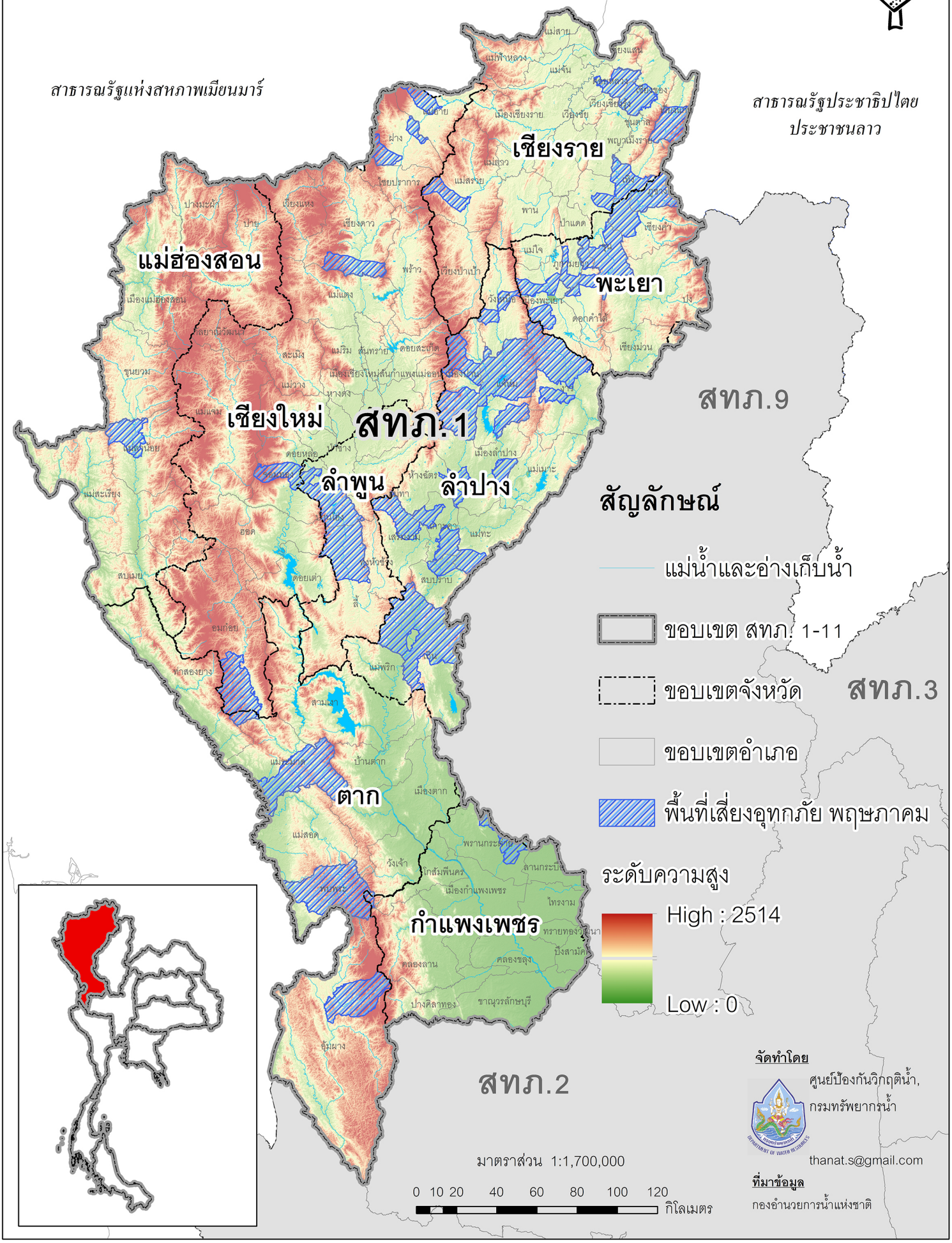

พื้นที่เสี่ยงน้ำท่วมเดือนมิถุนายน ในพื้นที่สำนักงานทรัพยากรน้ำภาค 1

จังหวัด	อำเภอ	ตำบล	พื้นที่เสี่ยงน้ำท่วม (ไร่)
ตาก	ท่าสองยาง	แม่หละ	159,531.78
	พบพระ	ช่องแคบ	126,445.14
		รวมไทยพัฒนา	62,616.32
	แม่ระมาด	พระธาตุ	116,986.22
		แม่จะเรา	66,734.23
แม่ฮ่องสอน	สบเมย	สบเมย	181,218.85
รวม			**713,532.53**

ที่มา : กองอำนวยการน้ำแห่งชาติ

พื้นที่คาดการณ์เสี่ยงอุทกภัย เดือนมิถุนายน 2564
สำนักงานทรัพยากรน้ำภาค 1

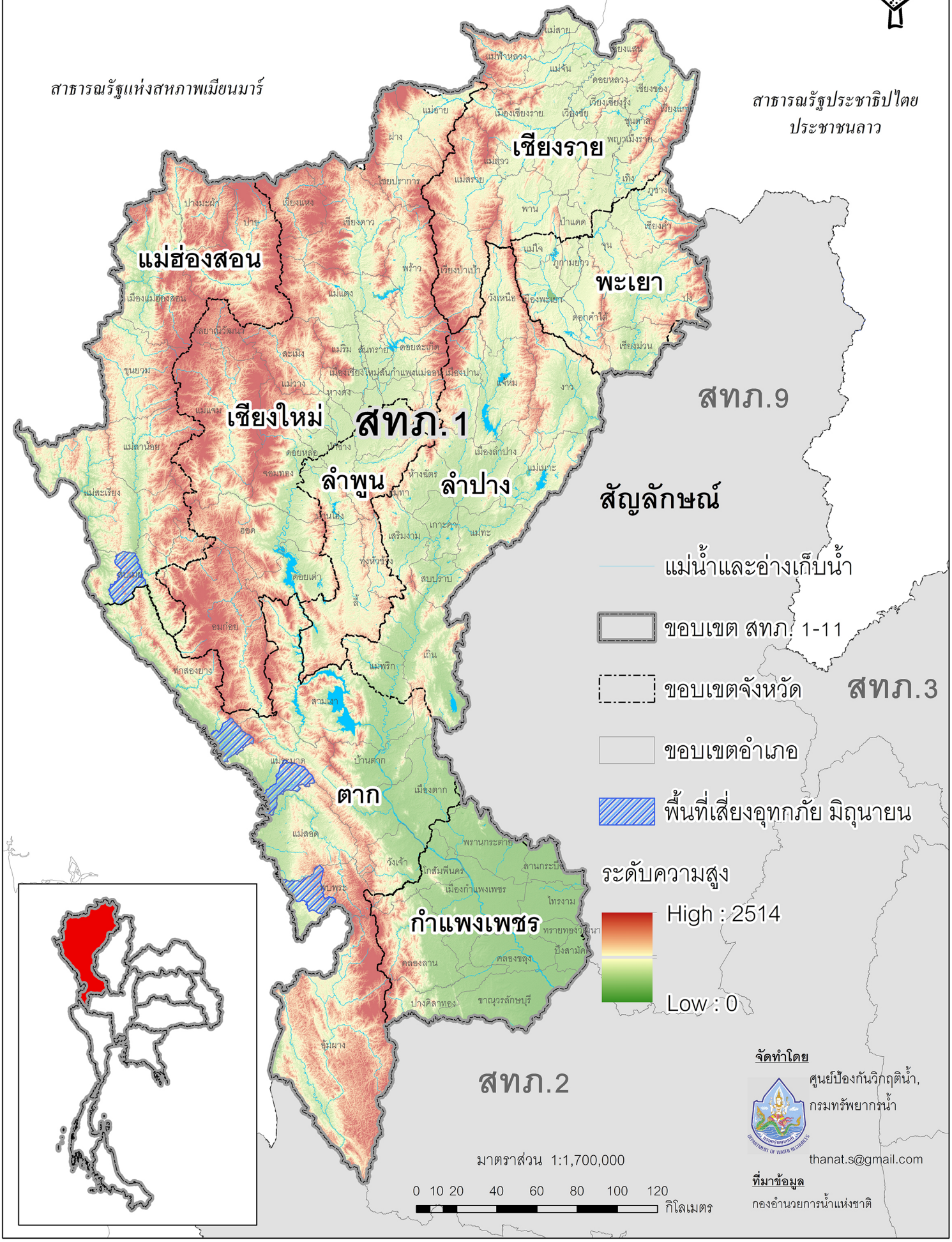

จัดทำโดย

ศูนย์ป้องกันวิกฤติน้ำ, กรมทรัพยากรน้ำ

thanat.s@gmail.com

ที่มาข้อมูล

กองอำนวยการน้ำแห่งชาติ

พื้นที่เสี่ยงน้ำท่วมเดือนกรกฎาคม ในพื้นที่สำนักงานทรัพยากรน้ำภาค 1

จังหวัด	อำเภอ	ตำบล	พื้นที่เสี่ยงน้ำท่วม (ไร่)
กำแพงเพชร	ขาณุวรลักษบุรี	วังหามแห	67,612.32
เชียงราย	เชียงของ	ครึ่ง	52,434.32
		เวียง	69,500.54
		ห้วยซ้อ	126,611.13
	เชียงแสน	บ้านแซว	74,453.94
		ป่าสัก	28,957.52
		แม่เงิน	69,926.55
		โยนก	33,029.48
		เวียง	38,924.75
		ศรีดอนมูล	39,148.12
	ดอยหลวง	โชคชัย	108,525.13
	เทิง	งิ้ว	50,072.36
		ตับเต่า	160,578.35
		แม่ลอย	55,522.09
		ศรีดอนไชย	19,695.00
		หนองแรด	22,397.61
	พาน	ทานตะวัน	53,715.06
		สันกลาง	33,972.26
	เมืองเชียงราย	นางแล	32,025.33
		ป่าอ้อดอนชัย	54,676.11
		แม่ข้าวต้ม	66,186.17
	แม่จัน	ป่าตึง	106,745.76
	แม่สรวย	ท่าก๊อ	176,922.72
	แม่สาย	บ้านด้าย	20,443.09
		โป่งงาม	26,449.56
		โป่งผา	27,183.81
		ศรีเมืองชุม	26,607.78
	เวียงแก่น	ปอ	163,964.76

ที่มา : กองอำนวยการน้ำแห่งชาติ

พื้นที่เสี่ยงน้ำท่วมเดือนกรกฎาคม ในพื้นที่สำนักงานทรัพยากรน้ำภาค 1

จังหวัด	อำเภอ	ตำบล	พื้นที่เสี่ยงน้ำท่วม (ไร่)
		ม่วงยาย	43,375.17
		หล่ายงาว	40,450.84
	เวียงป่าเป้า	สันสลี	189,840.33
เชียงใหม่	ฝาง	แม่ข่า	20,700.54
		แม่คะ	128,844.34
		เวียง	35,586.25
		สันทราย	25,406.67
	แม่อาย	ท่าตอน	67,376.07
		บ้านหลวง	92,126.35
		แม่นาวาง	115,971.87
		แม่สาว	87,559.90
		แม่อาย	80,462.35
		สันต้นหมื้อ	19,691.44
	สะเมิง	แม่สาบ	107,727.86
ตาก	ท่าสองยาง	ท่าสองยาง	198,065.30
		แม่ต้าน	109,657.88
		แม่วะหลวง	253,997.69
		แม่สอง	290,722.11
		แม่หละ	159,531.78
		แม่อุสุ	204,069.91
	พบพระ	คีรีราษฎร์	316,309.21
		ช่องแคบ	126,445.14
		รวมไทยพัฒนา	62,616.32
		วาเล่ย์	48,980.69
	แม่ระมาด	ขะเนจื้อ	202,113.07
	แม่สอด	ด่านแม่ละเมา	155,888.74
		ท่าสายลวด	39,023.05
		พระธาตุผาแดง	58,219.57

ที่มา : กองอำนวยการน้ำแห่งชาติ

พื้นที่เสี่ยงน้ำท่วมเดือนกรกฎาคม ในพื้นที่สำนักงานทรัพยากรน้ำภาค 1

จังหวัด	อำเภอ	ตำบล	พื้นที่เสี่ยงน้ำท่วม (ไร่)
		พะวอ	344,448.52
		มหาวัน	64,047.14
		แม่กาษา	166,207.44
		แม่กุ	73,328.71
		แม่ตาว	17,576.45
		แม่ปะ	63,542.66
พะเยา	เชียงคำ	เจดีย์คำ	17,249.24
		ทุ่งผาสุข	10,070.62
		ฝายกวาง	103,750.94
		แม่ลาว	95,467.53
		ร่มเย็น	153,052.00
	เชียงม่วน	บ้านมาง	98,987.40
		สระ	251,218.40
	ดอกคำใต้	ดอกคำใต้	17,686.73
		สว่างอารมณ์	16,247.10
	ปง	ขุนควร	255,430.78
		ผาช้างน้อย	277,814.15
		ออย	82,350.15
	ภูกามยาว	ห้วยแก้ว	74,548.99
	ภูซาง	ป่าสัก	10,425.62
		ภูซาง	61,020.30
	เมืองพะเยา	ท่าจำปี	28,073.75
		บ้านต๊ำ	58,520.26
		บ้านสาง	17,549.35
		แม่ใส	19,198.81
		สันป่าม่วง	20,542.08
แม่ฮ่องสอน	ขุนยวม	ขุนยวม	321,632.26
		เมืองปอน	157,434.37

ที่มา : กองอำนวยการน้ำแห่งชาติ

พื้นที่เสี่ยงน้ำท่วมเดือนกรกฎาคม ในพื้นที่สำนักงานทรัพยากรน้ำภาค 1

จังหวัด	อำเภอ	ตำบล	พื้นที่เสี่ยงน้ำท่วม (ไร่)
		แม่เงา	195,440.39
		แม่ยวมน้อย	91,620.51
		แม่อูคอ	130,765.45
	ปาย	ทุ่งยาว	169,027.60
		โป่งสา	231,766.14
		เมืองแปง	366,332.89
		แม่นาเติง	214,074.97
		แม่ฮี้	155,751.84
		เวียงเหนือ	279,444.73
	เมืองแม่ฮ่องสอน	ผาบ่อง	216,801.43
		ห้วยปูลิง	359,335.72
		ห้วยโป่ง	285,759.75
		ห้วยผา	217,438.18
	แม่สะเรียง	แม่คง	669,102.97
		แม่สะเรียง	49,248.25
	สบเมย	แม่สามแลบ	192,353.12
		สบเมย	181,218.85
ลำปาง	งาว	แม่ตีบ	153,892.26
	แม่เมาะ	จางเหนือ	238,964.63
รวม			**12,362,803.56**

ที่มา : กองอำนวยการน้ำแห่งชาติ

พื้นที่คาดการณ์เสี่ยงอุทกภัย เดือนกรกฎาคม 2564
สำนักงานทรัพยากรน้ำภาค 1

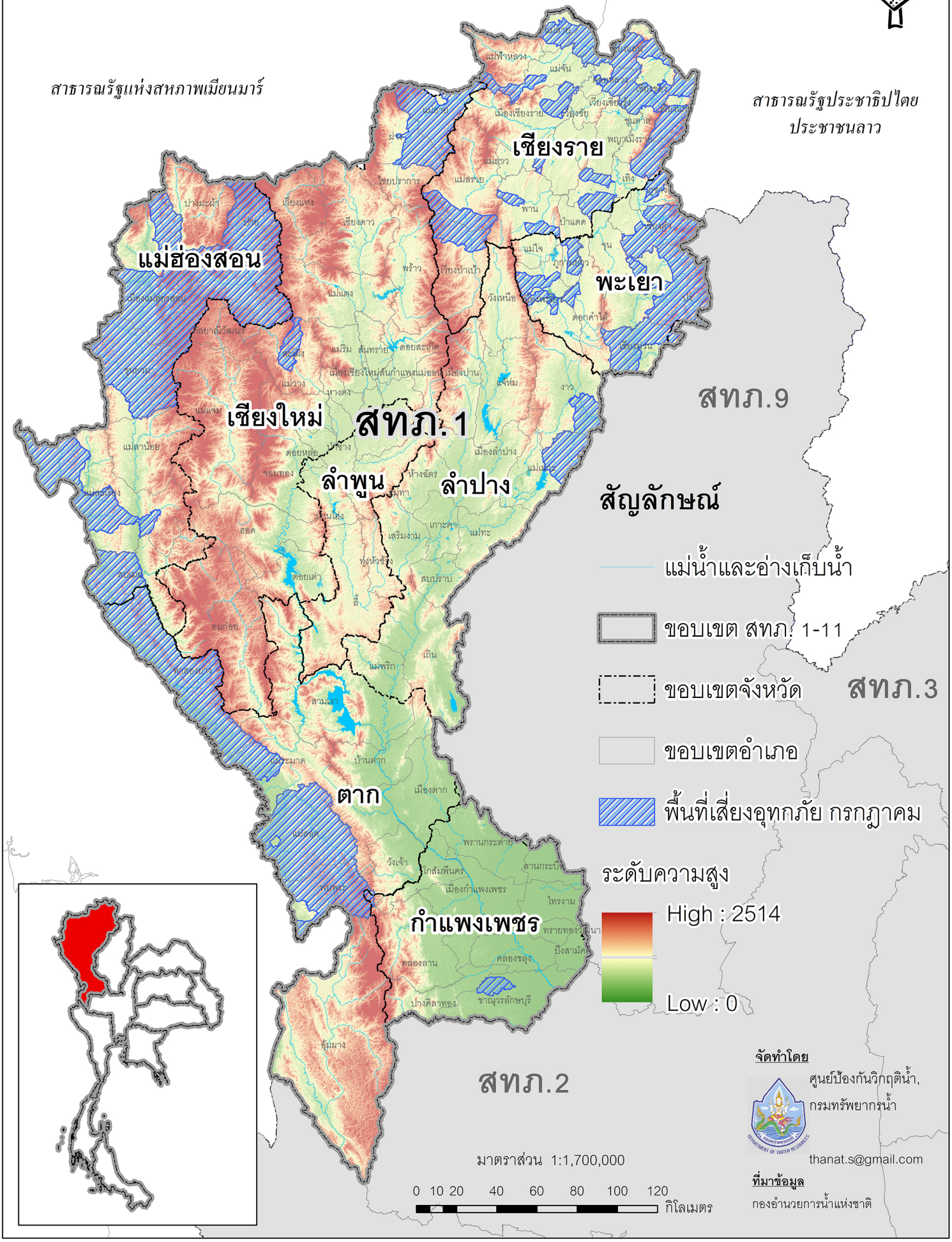

จัดทำโดย

ศูนย์ป้องกันวิกฤติน้ำ, กรมทรัพยากรน้ำ

thanat.s@gmail.com

ที่มาข้อมูล

กองอำนวยการน้ำแห่งชาติ

พื้นที่เสี่ยงน้ำท่วมเดือนสิงหาคม ในพื้นที่สำนักงานทรัพยากรน้ำภาค 1

จังหวัด	อำเภอ	ตำบล	พื้นที่เสี่ยงน้ำท่วม (ไร่)
เชียงราย	ขุนตาล	ต้า	41,811.38
		ป่าตาล	35,471.94
		ยางฮอม	86,216.82
	เชียงของ	ครึ่ง	52,434.32
		ริมโขง	52,854.93
		เวียง	69,500.54
		ศรีดอนชัย	80,848.82
		สถาน	63,872.27
	เชียงแสน	บ้านแซว	74,453.94
		แม่เงิน	69,926.55
		โยนก	33,029.48
		ศรีดอนมูล	39,148.12
	ดอยหลวง	โชคชัย	108,525.13
		ปงน้อย	46,003.16
		หนองป่าก่อ	43,699.98
	เทิง	เชียงเคี่ยน	46,003.19
		ตับเต่า	160,578.35
		แม่ลอย	55,522.09
		เวียง	73,648.48
		ศรีดอนไชย	19,695.00
		สันทรายงาม	16,024.53
		หงาว	43,290.47
	ป่าแดด	ป่าแดด	37,503.96
		สันมะค่า	25,414.06
	พญาเม็งราย	แม่เปา	69,640.93
	พาน	เจริญเมือง	31,131.79
		ดอยงาม	17,357.79
		ทานตะวัน	53,715.06

ที่มา : กองอำนวยการน้ำแห่งชาติ

พื้นที่เสี่ยงน้ำท่วมเดือนสิงหาคม ในพื้นที่สำนักงานทรัพยากรน้ำภาค 1

จังหวัด	อำเภอ	ตำบล	พื้นที่เสี่ยงน้ำท่วม (ไร่)
		ธารทอง	27,990.68
		แม่อ้อ	57,229.07
		สันติสุข	12,647.97
		หัวง้ม	20,515.65
	เมืองเชียงราย	ท่าสาย	30,564.12
		นางแล	32,025.33
		บ้านดู่	66,374.54
		ป่าอ้อดอนชัย	54,676.11
		แม่ยาว	189,864.07
		สันทราย	11,780.14
		ห้วยชมภู	182,564.46
	แม่จัน	จอมสวรรค์	14,304.69
		จันจว้าใต้	28,445.27
		ท่าข้าวเปลือก	63,937.94
		ป่าซาง	31,596.22
		ป่าตึง	106,745.76
		แม่คำ	21,001.18
		แม่จัน	59,166.84
		ศรีค้ำ	21,875.26
		สันทราย	24,163.68
	แม่ลาว	จอมหมอกแก้ว	18,653.73
	แม่สรวย	ป่าแดด	145,407.71
		แม่สรวย	96,714.04
		ศรีถ้อย	95,904.45
	แม่สาย	เกาะช้าง	28,917.78
		โป่งผา	27,183.81
		เวียงพางคำ	19,378.87
	เวียงแก่น	ท่าข้าม	39,463.77

ที่มา : กองอำนวยการน้ำแห่งชาติ

พื้นที่เสี่ยงน้ำท่วมเดือนสิงหาคม ในพื้นที่สำนักงานทรัพยากรน้ำภาค 1

จังหวัด	อำเภอ	ตำบล	พื้นที่เสี่ยงน้ำท่วม (ไร่)
		ปอ	163,964.76
		ม่วงยาย	43,375.17
		หล่ายงาว	40,450.84
	เวียงชัย	ดอนศิลา	61,673.28
	เวียงเชียงรุ้ง	ดงมหาวัน	46,158.60
		ทุ่งก่อ	64,103.98
		ป่าซาง	57,200.02
	เวียงป่าเป้า	แม่เจดีย์ใหม่	159,778.36
เชียงใหม่	กัลยาณิวัฒนา	แจ่มหลวง	121,055.45
		บ้านจันทร์	107,651.15
		แม่แดด	96,973.58
	เชียงดาว	ปิงโค้ง	212,229.89
		เมืองคอง	178,487.87
	ไชยปราการ	แม่ทะลบ	61,435.46
		หนองบัว	54,245.08
	ฝาง	โป่งน้ำร้อน	50,201.77
		ม่อนปิ่น	143,085.36
		แม่ข่า	20,700.54
		แม่คะ	128,844.34
		เวียง	35,586.25
		สันทราย	25,406.67
	แม่แจ่ม	ช่างเคิ่ง	117,113.13
		ท่าผา	69,138.88
		ปางหินฝน	154,214.29
		แม่ศึก	430,416.61
	แม่แตง	บ้านเป้า	96,636.35
	แม่ออน	ออนเหนือ	52,061.49
	แม่อาย	มะลิกา	31,212.42

ที่มา : กองอำนวยการน้ำแห่งชาติ

พื้นที่เสี่ยงน้ำท่วมเดือนสิงหาคม ในพื้นที่สำนักงานทรัพยากรน้ำภาค 1

จังหวัด	อำเภอ	ตำบล	พื้นที่เสี่ยงน้ำท่วม (ไร่)
		แม่นาวาง	115,971.87
		แม่สาว	87,559.90
		แม่อาย	80,462.35
	เวียงแหง	เปียงหลวง	123,671.86
	สะเมิง	แม่สาบ	107,727.86
		สะเมิงใต้	180,752.45
	หางดง	บ้านปง	64,061.28
	ฮอด	บ่อสลี	147,044.30
ตาก	ท่าสองยาง	ท่าสองยาง	198,065.30
		แม่ต้าน	109,657.88
		แม่วะหลวง	253,997.69
		แม่สอง	290,722.11
		แม่หละ	159,531.78
		แม่อุสุ	204,069.91
	พบพระ	คีรีราษฎร์	316,309.21
		ช่องแคบ	126,445.14
		พบพระ	61,625.57
		รวมไทยพัฒนา	62,616.32
		วาเล่ย์	48,980.69
	แม่ระมาด	ขะเนจื้อ	202,113.07
	อุ้มผาง	แม่กลอง	36,992.60
พะเยา	เชียงคำ	เจดีย์คำ	17,249.24
		เชียงบาน	27,609.56
		ฝายกวาง	103,750.94
		แม่ลาว	95,467.53
		ร่มเย็น	153,052.00
		เวียง	6,517.20
		หย่วน	8,958.64

ที่มา : กองอำนวยการน้ำแห่งชาติ

พื้นที่เสี่ยงน้ำท่วมเดือนสิงหาคม ในพื้นที่สำนักงานทรัพยากรน้ำภาค 1

จังหวัด	อำเภอ	ตำบล	พื้นที่เสี่ยงน้ำท่วม (ไร่)
	เชียงม่วน	เชียงม่วน	85,863.04
		บ้านมาง	98,987.40
		สระ	251,218.40
	ดอกคำใต้	ดอกคำใต้	17,686.73
		ดอนศรีชุม	16,729.83
		บุญเกิด	10,416.95
		สว่างอารมณ์	16,247.10
	ปง	ขุนควร	255,430.78
		ควร	42,754.72
		งิม	115,325.04
		นาปรัง	57,881.98
		ผาช้างน้อย	277,814.15
		ออย	82,350.15
	ภูซาง	เชียงแรง	31,104.93
		ทุ่งกล้วย	61,271.42
		ป่าสัก	10,425.62
		ภูซาง	61,020.30
		สบบง	20,685.60
แม่ฮ่องสอน	ขุนยวม	ขุนยวม	321,632.26
		เมืองปอน	157,434.37
		แม่เงา	195,440.39
		แม่ยวมน้อย	91,620.51
		แม่อูคอ	130,765.45
	ปางมะผ้า	ถ้ำลอด	149,415.73
		นาปู่ป้อม	217,169.69
		ปางมะผ้า	128,136.04
		สบป่อง	191,608.86
	ปาย	ทุ่งยาว	169,027.60

ที่มา : กองอำนวยการน้ำแห่งชาติ

พื้นที่เสี่ยงน้ำท่วมเดือนสิงหาคม ในพื้นที่สำนักงานทรัพยากรน้ำภาค 1

จังหวัด	อำเภอ	ตำบล	พื้นที่เสี่ยงน้ำท่วม (ไร่)
		โป่งสา	231,766.14
		เมืองแปง	366,332.89
		แม่นาเติง	214,074.97
		แม่ฮี้	155,751.84
		เวียงใต้	11,992.16
		เวียงเหนือ	279,444.73
	เมืองแม่ฮ่องสอน	ปางหมู	212,204.14
		ผาบ่อง	216,801.43
		หมอกจำแป่	155,034.05
		ห้วยปูลิง	359,335.72
		ห้วยโป่ง	285,759.75
		ห้วยผา	217,438.18
	แม่ลาน้อย	ขุนแม่ลาน้อย	70,504.16
		ท่าผาปุ้ม	81,443.97
		แม่โถ	87,938.17
		แม่นาจาง	77,626.78
		แม่ลาน้อย	226,821.17
		แม่ลาหลวง	152,136.61
		สันติคีรี	93,004.46
		ห้วยห้อม	22,702.57
	แม่สะเรียง	บ้านกาศ	138,355.92
		แม่คง	669,102.97
		แม่สะเรียง	49,248.25
		แม่เหาะ	184,277.60
	สบเมย	กองก๋อย	118,504.10
		ป่าโปง	64,053.90
		แม่คะตวน	106,729.45
		แม่สวด	235,923.00

ที่มา : กองอำนวยการน้ำแห่งชาติ

พื้นที่เสี่ยงน้ำท่วมเดือนสิงหาคม ในพื้นที่สำนักงานทรัพยากรน้ำภาค 1

จังหวัด	อำเภอ	ตำบล	พื้นที่เสี่ยงน้ำท่วม (ไร่)
		แม่สามแลบ	192,353.12
		สบเมย	181,218.85
ลำปาง	งาว	หลวงใต้	15,305.76
	เมืองปาน	แจ้ซ้อน	153,311.83
	วังเหนือ	ทุ่งฮั้ว	81,544.40
		ร่องเคาะ	104,658.52
		วังซ้าย	38,451.74
		วังใต้	37,845.10
		วังทรายคำ	20,879.93
		วังทอง	126,608.60
		วังเหนือ	47,570.22
รวม			**18,640,324.28**

ที่มา : กองอำนวยการน้ำแห่งชาติ

พื้นที่คาดการณ์เสี่ยงอุทกภัย เดือนสิงหาคม 2564
สำนักงานทรัพยากรน้ำภาค 1

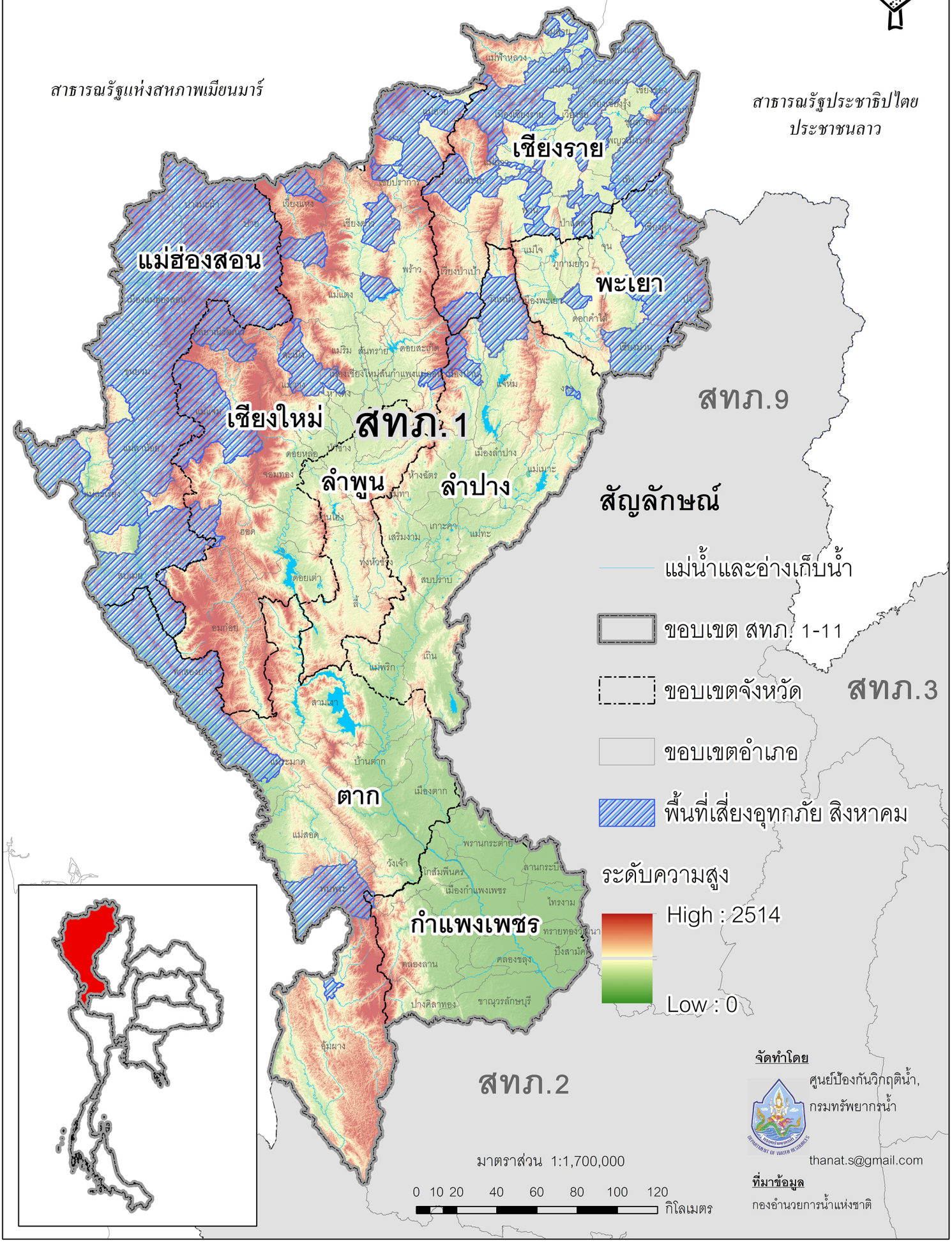

พื้นที่เสี่ยงน้ำท่วมเดือนกันยายน ในพื้นที่สำนักงานทรัพยากรน้ำภาค 1

จังหวัด	อำเภอ	ตำบล	พื้นที่เสี่ยงน้ำท่วม (ไร่)
กำแพงเพชร	ขาณุวรลักษบุรี	บ่อถ้ำ	133,828.99
		ป่าพุทรา	52,375.78
		สลกบาตร	33,983.56
		แสนตอ	32,056.38
	คลองลาน	โป่งน้ำร้อน	315,803.44
	เมืองกำแพงเพชร	นาบ่อคำ	113,488.23
เชียงราย	เชียงของ	ริมโขง	52,854.93
		ห้วยซ้อ	126,611.13
	เชียงแสน	แม่เงิน	69,926.55
		เวียง	38,924.75
		ศรีดอนมูล	39,148.12
	เทิง	งิ้ว	50,072.36
		ปล้อง	47,879.67
		เวียง	73,648.48
	เมืองเชียงราย	ดอยลาน	92,374.74
		บ้านดู่	66,374.54
	แม่จัน	ป่าตึง	106,745.76
		แม่จัน	59,166.84
	แม่ฟ้าหลวง	แม่สลองนอก	64,937.90
		แม่สลองใน	164,644.00
	แม่สาย	เวียงพางคำ	19,378.87
เชียงใหม่	จอมทอง	ข่วงเปา	32,120.75
		บ้านแปะ	167,714.56
		บ้านหลวง	232,615.01
		แม่สอย	137,164.02
		สบเตี๊ยะ	37,310.15
	เชียงดาว	ปิงโค้ง	212,229.89
	ไชยปราการ	แม่ทะลบ	61,435.46

ที่มา : กองอำนวยการน้ำแห่งชาติ

พื้นที่เสี่ยงน้ำท่วมเดือนกันยายน ในพื้นที่สำนักงานทรัพยากรน้ำภาค 1

จังหวัด	อำเภอ	ตำบล	พื้นที่เสี่ยงน้ำท่วม (ไร่)
	ดอยเต่า	โปงทุ่ง	128,921.86
	ฝาง	โป่งน้ำร้อน	50,201.77
		แม่คะ	128,844.34
	แม่แจ่ม	กองแขก	225,739.63
		ช่างเคิ่ง	117,113.13
		ท่าผา	69,138.88
		บ้านทับ	320,755.69
		ปางหินฝน	154,214.29
		แม่นาจร	507,170.63
		แม่ศึก	430,416.61
	แม่แตง	ป่าแป๋	205,529.82
		เมืองก๋าย	36,767.72
	แม่ออน	แม่ทา	68,891.57
	แม่อาย	ท่าตอน	67,376.07
		แม่สาว	87,559.90
	เวียงแหง	เมืองแหง	348,652.23
	สะเมิง	บ่อแก้ว	133,019.01
	อมก๋อย	ม่อนจอง	167,084.02
		แม่ตื่น	298,533.11
	ฮอด	นาคอเรือ	174,989.49
		บ้านตาล	173,911.38
		หางดง	137,687.21
ตาก	ท่าสองยาง	แม่หละ	159,531.78
	แม่ระมาด	พระธาตุ	116,986.22
		แม่จะเรา	66,734.23
		แม่ระมาด	39,569.05
	แม่สอด	พะวอ	344,448.52
		มหาวัน	64,047.14

ที่มา : กองอำนวยการน้ำแห่งชาติ

พื้นที่เสี่ยงน้ำท่วมเดือนกันยายน ในพื้นที่สำนักงานทรัพยากรน้ำภาค 1

จังหวัด	อำเภอ	ตำบล	พื้นที่เสี่ยงน้ำท่วม (ไร่)
		แม่กาษา	166,207.44
		แม่ปะ	63,542.66
พะเยา	จุน	ลอ	32,326.99
	เชียงคำ	อ่างทอง	50,153.48
	เชียงม่วน	สระ	251,218.40
	ดอกคำใต้	คือเวียง	20,540.17
		ดงสุวรรณ	36,922.96
		ดอกคำใต้	17,686.73
		ดอนศรีชุม	16,729.83
		บ้านถ้ำ	54,096.96
		บ้านปิน	42,136.28
		บุญเกิด	10,416.95
		ป่าซาง	19,023.57
		สว่างอารมณ์	16,247.10
		สันโค้ง	41,936.75
		ห้วยลาน	52,206.54
	ภูกามยาว	แม่อิง	10,504.17
		ห้วยแก้ว	74,548.99
	เมืองพะเยา	แม่นาเรือ	68,953.51
แม่ฮ่องสอน	ปางมะผ้า	ถ้ำลอด	149,415.73
		นาปู่ป้อม	217,169.69
		ปางมะผ้า	128,136.04
	เมืองแม่ฮ่องสอน	ห้วยโป่ง	285,759.75
		ห้วยผา	217,438.18
	แม่ลาน้อย	ห้วยห้อม	22,702.57
	แม่สะเรียง	ป่าแป๋	121,922.88
		แม่คง	669,102.97
		เสาหิน	283,348.39

ที่มา : กองอำนวยการน้ำแห่งชาติ

พื้นที่เสี่ยงน้ำท่วมเดือนกันยายน ในพื้นที่สำนักงานทรัพยากรน้ำภาค 1

จังหวัด	อำเภอ	ตำบล	พื้นที่เสี่ยงน้ำท่วม (ไร่)
	สบเมย	แม่คะตวน	106,729.45
		แม่สวด	235,923.00
		สบเมย	181,218.85
ลำปาง	เมืองปาน	แจ้ซ้อน	153,311.83
		ทุ่งกว๋าว	104,787.35
		บ้านขอ	150,834.45
		เมืองปาน	82,751.58
		หัวเมือง	117,937.46
	แม่ทะ	บ้านบอม	37,783.24
	วังเหนือ	ทุ่งฮั้ว	81,544.40
	สบปราบ	สบปราบ	90,436.96
ลำพูน	เมืองลำพูน	ริมปิง	6,716.76
รวม			**11,949,021.14**

ที่มา : กองอำนวยการน้ำแห่งชาติ

พื้นที่คาดการณ์เสี่ยงอุทกภัย เดือนกันยายน 2564
สำนักงานทรัพยากรน้ำภาค 1

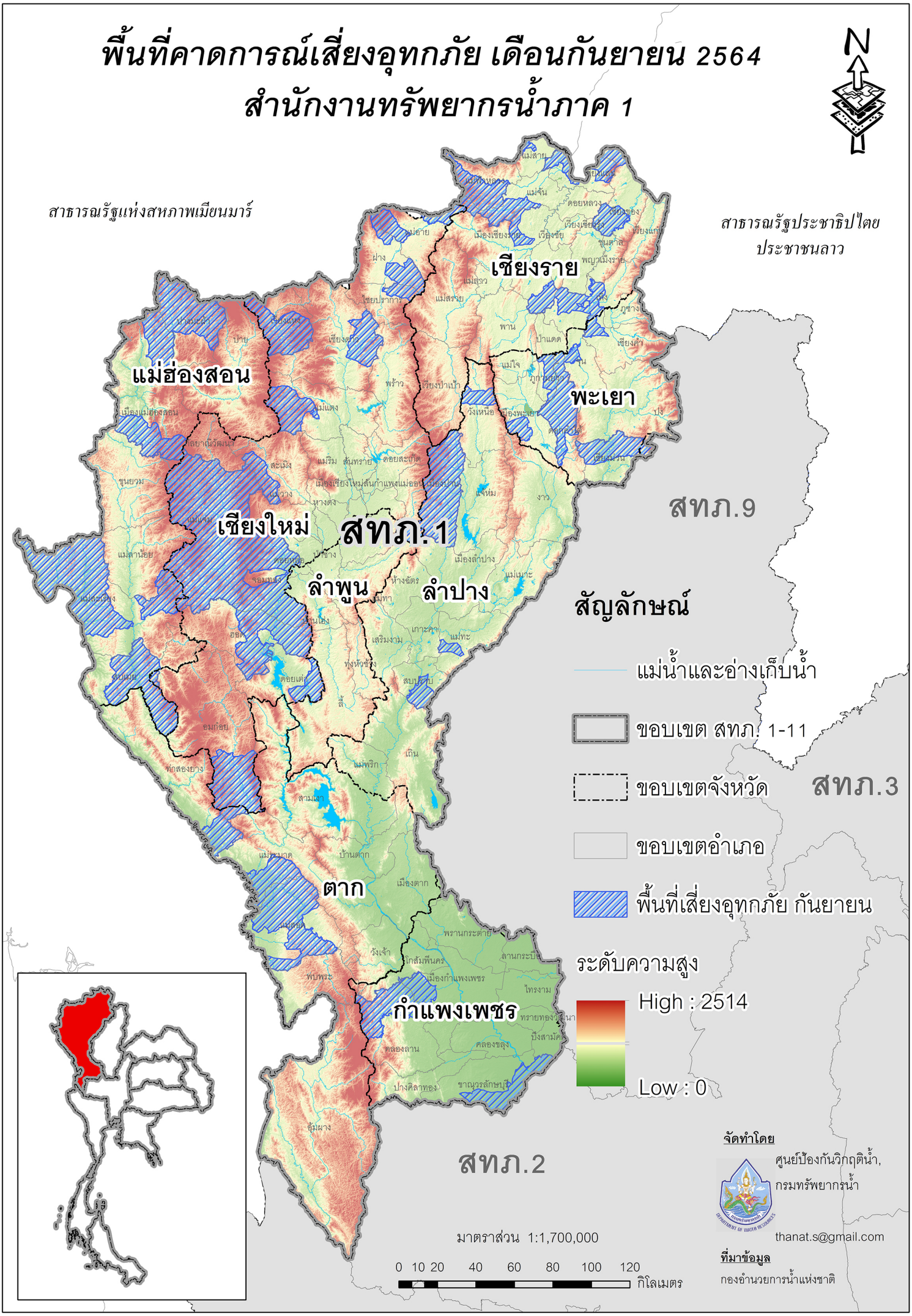

พื้นที่เสี่ยงน้ำท่วมเดือนตุลาคม ในพื้นที่สำนักงานทรัพยากรน้ำภาค 1

จังหวัด	อำเภอ	ตำบล	พื้นที่เสี่ยงน้ำท่วม (ไร่)
กำแพงเพชร	ขาณุวรลักษบุรี	เกาะตาล	29,480.09
		ดอนแตง	38,848.87
		บ่อถ้ำ	133,828.99
		ปางมะค่า	138,875.16
		ป่าพุทรา	52,375.78
		สลกบาตร	33,983.56
		แสนตอ	32,056.38
	คลองลาน	คลองน้ำไหล	259,503.50
	บึงสามัคคี	ระหาน	23,247.75
	ปางศิลาทอง	ปางตาไว	333,447.81
	พรานกระต่าย	ถ้ำกระต่ายทอง	86,205.05
เชียงราย	เชียงแสน	บ้านแซว	74,453.94
	ดอยหลวง	โชคชัย	108,525.13
		ปงน้อย	46,003.16
		หนองป่าก่อ	43,699.98
	แม่จัน	ป่าตึง	106,745.76
		แม่จัน	59,166.84
	แม่สาย	โป่งงาม	26,449.56
		เวียงพางคำ	19,378.87
เชียงใหม่	จอมทอง	บ้านหลวง	232,615.01
		สบเตี๊ยะ	37,310.15
	เชียงดาว	ปิงโค้ง	212,229.89
	ดอยหล่อ	ดอยหล่อ	59,198.05
		ยางคราม	22,588.99
	แม่แตง	กึ้ดช้าง	176,644.24
		ขี้เหล็ก	38,217.74
		ช่อแล	5,327.74
		สันป่ายาง	19,941.28

ที่มา : กองอำนวยการน้ำแห่งชาติ

พื้นที่เสี่ยงน้ำท่วมเดือนตุลาคม ในพื้นที่สำนักงานทรัพยากรน้ำภาค 1

จังหวัด	อำเภอ	ตำบล	พื้นที่เสี่ยงน้ำท่วม (ไร่)
		อินทขิล	74,849.11
	แม่ริม	ดอนแก้ว	30,544.61
		แม่แรม	72,029.67
		แม่สา	8,647.04
		สะลวง	72,571.04
		สันโป่ง	12,613.69
	แม่วาง	ทุ่งปี๊	33,761.32
		บ้านกาด	23,214.19
	แม่ออน	แม่ทา	68,891.57
		ออนกลาง	13,357.66
	เวียงแหง	เปียงหลวง	123,671.86
	สะเมิง	สะเมิงเหนือ	95,703.93
	สันกำแพง	บวกค้าง	17,462.36
		ร้องวัวแดง	12,461.89
		ห้วยทราย	25,040.83
		ออนใต้	43,323.46
	สันป่าตอง	ทุ่งต้อม	7,691.04
		ทุ่งสะโตก	10,101.16
		แม่ก๊า	12,691.70
	หางดง	หนองตอง	9,023.53
	อมก๋อย	อมก๋อย	377,903.58
ตาก	บ้านตาก	ท้องฟ้า	142,138.04
	เมืองตาก	แม่ท้อ	339,811.26
		หนองบัวใต้	58,960.99
ลำปาง	เถิน	แม่มอก	167,647.30
	เมืองปาน	แจ้ซ้อน	153,311.83
	เมืองลำปาง	บ้านแลง	130,650.50
ลำพูน	บ้านธิ	ห้วยยาบ	32,375.05

ที่มา : กองอำนวยการน้ำแห่งชาติ

พื้นที่เสี่ยงน้ำท่วมเดือนตุลาคม ในพื้นที่สำนักงานทรัพยากรน้ำภาค 1

จังหวัด	อำเภอ	ตำบล	พื้นที่เสี่ยงน้ำท่วม (ไร่)
	บ้านโฮ่ง	บ้านโฮ่ง	49,704.81
		เหล่ายาว	34,840.66
	ป่าซาง	น้ำดิบ	42,394.76
		ม่วงน้อย	4,782.18
	เมืองลำพูน	ต้นธง	14,330.95
		บ้านกลาง	13,008.60
		บ้านแป้น	7,373.89
		ประตูป่า	7,312.62
		มะเขือแจ้	68,684.31
		ริมปิง	6,716.76
		ศรีบัวบาน	73,081.34
		เหมืองง่า	12,690.15
		อุโมงค์	13,169.56
	แม่ทา	ทาปลาดุก	85,048.52
		ทาแม่ลอบ	78,628.30
	ลี้	ก้อ	331,686.66
		ดงดำ	50,372.86
		นาทราย	124,588.95
		ป่าไผ่	84,035.23
		แม่ตืน	149,079.66
		แม่ลาน	110,851.31
		ลี้	103,999.81
	เวียงหนองล่อง	หนองล่อง	12,499.21
รวม			**6,099,680.60**

ที่มา : กองอำนวยการน้ำแห่งชาติ

พื้นที่คาดการณ์เสี่ยงอุทกภัย เดือนตุลาคม 2564
สำนักงานทรัพยากรน้ำภาค 1

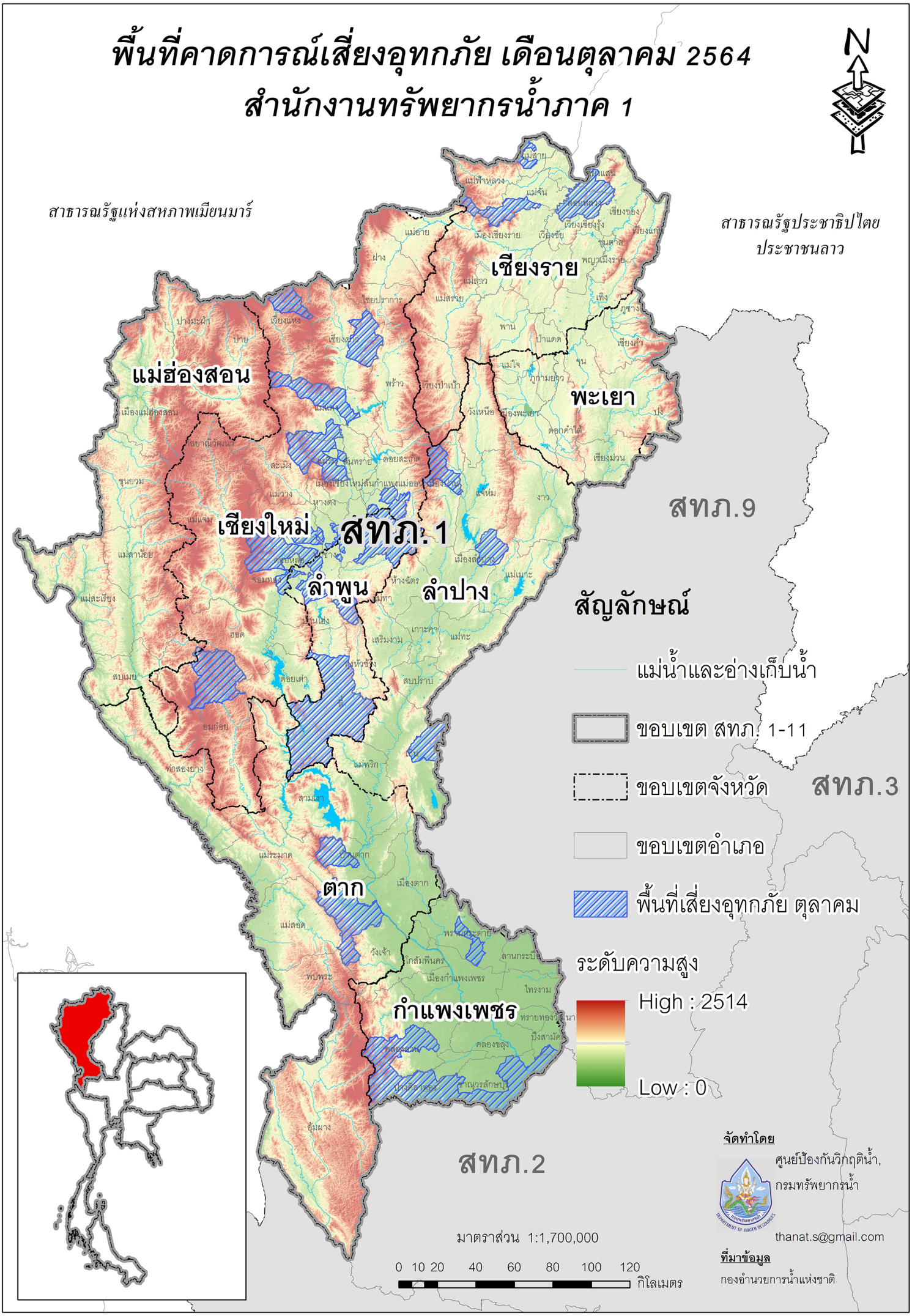

ภาคผนวก 2

พื้นที่เสี่ยงภัยแล้ง ในพื้นที่นอกเขตชลประทาน

ในขอบเขตสำนักงานทรัพยากรน้ำภาค 1

พื้นที่เสี่ยงภัยแล้งสำหรับพื้นที่นอกเขตชลประทานในขอบเขตสำนักงานทรัพยากรน้ำภาค 1

จังหวัด	อำเภอ	ตำบล	พื้นที่เสี่ยงภัยแล้ง (ไร่)			
			น้อย	ปานกลาง	มาก	ผลรวมทั้งหมด
กำแพงเพชร	โกสัมพีนคร	โกสัมพี	21,020.76	12,396.21	22,688.79	56,105.76
		เพชรชมภู	3,611.64	9,161.00	15,091.99	27,864.63
		ลานดอกไม้ตก	5,287.75	8,282.10	7,921.33	21,491.17
	ขาณุวรลักษบุรี	เกาะตาล		24,139.07	661.98	24,801.05
		โค้งไผ่		3,250.00	3,466.32	6,716.32
		ดอนแตง		7,056.28	15,243.57	22,299.85
		บ่อถ้ำ	1.13	32,294.64	17,690.48	49,986.24
		ปางมะค่า	5.80	57,601.83	30,116.22	87,723.85
		ป่าพุทรา	10,927.10			10,927.10
		ยางสูง	9,186.30			9,186.30
		วังชะพลู		16,321.72	13,253.34	29,575.06
		วังหามแห		19,334.68	9,395.25	28,729.94
		สลกบาตร		1,930.13	1,036.87	2,967.00
		แสนตอ		10,266.61	3,491.70	13,758.31
	คลองขลุง	คลองขลุง		11,497.36	8,461.34	19,958.71
		คลองสมบูรณ์		21,358.65	22,928.97	44,287.61
		ท่าพุทรา		9,987.79	1,165.01	11,152.80
		ท่ามะเขือ	24,086.01			24,086.01
		แม่ลาด		12,253.37	441.54	12,694.91
		วังแขม	14,617.14			14,617.14
		วังไทร		18,649.60	36,755.83	55,405.43
		วังบัว	12,343.85			12,343.85
		วังยาง	13,674.95			13,674.95
		หัวถนน		11,715.32	14,756.39	26,471.71
	คลองลาน	คลองน้ำไหล		30,007.75	25,576.86	55,584.61
		คลองลานพัฒนา		37,938.49	24,361.49	62,299.98
		โป่งน้ำร้อน	6,372.15	11,281.29	17,422.13	35,075.57
		สักงาม		20,841.30	17,991.56	38,832.85
	ทรายทองวัฒนา	ถาวรวัฒนา	10.59			10.59
		ทุ่งทอง	26.58			26.58
	ไทรงาม	ไทรงาม	4,102.26			4,102.26
		พานทอง	64.86			64.86
		มหาชัย	288.16			288.16
		หนองคล้า	748.53			748.53
		หนองแม่แตง	35,036.79			35,036.79

ที่มาข้อมูล:
-พื้นที่ประกาศประสบภัยแล้ง 10 ปี (พ.ศ.2550-2559): กรมป้องกันและบรรเทาสาธารณภัย
-Area-Based (2561): สำนักงานทรัพยากรน้ำแห่งชาติ
-NDWI 5 ปี (พ.ศ.2556-2560): GISTDA

พื้นที่เสี่ยงภัยแล้งสำหรับพื้นที่นอกเขตชลประทานในขอบเขตสำนักงานทรัพยากรน้ำภาค 1

จังหวัด	อำเภอ	ตำบล	พื้นที่เสี่ยงภัยแล้ง (ไร่)			
			น้อย	ปานกลาง	มาก	ผลรวมทั้งหมด
		หนองไม้กอง	36,299.48			36,299.48
	บึงสามัคคี	เทพนิมิต	265.95			265.95
		บึงสามัคคี	1,764.29			1,764.29
		วังชะโอน	131.07			131.07
	ปางศิลาทอง	ปางตาไว	47.96	25,328.78	7,459.33	32,836.07
		โพธิ์ทอง		17,382.07	12,490.15	29,872.22
		หินดาต		24,765.67	19,531.25	44,296.92
	พรานกระต่าย	เขาคีริส	147.91			147.91
		คลองพิไกร	91.55			91.55
		คุยบ้านโอง	1,601.64			1,601.64
		ถ้ำกระต่ายทอง	34,623.03			34,623.03
		ท่าไม้	11,995.72	8,417.82	15,687.34	36,100.88
		พรานกระต่าย	31,734.67	0.00		31,734.67
		วังควง	12,723.54	15,756.76		28,480.30
		วังตะแบก	3,347.61			3,347.61
		หนองหัววัว	23,312.16			23,312.16
		ห้วยยั้ง	17,808.58			17,808.58
	เมืองกำแพงเพชร	คณฑี	13,849.91			13,849.91
		คลองแม่ลาย	1,217.84	16,578.67	5,960.45	23,756.96
		ไตรตรึงษ์	13,138.34	9,684.99	11,141.67	33,965.00
		ทรงธรรม	4,304.75	8,820.17	13,163.53	26,288.44
		เทพนคร	24,022.87			24,022.87
		ธำมรงค์	10,944.66	6,218.43	1,984.24	19,147.32
		นครชุม	3,367.89	1,608.36	4,880.05	9,856.29
		นาบ่อคำ	4,813.76	22,386.45	30,484.82	57,685.04
		นิคมทุ่งโพธิ์ทะเล	492.03			492.03
		ลานดอกไม้	17,595.50	4,296.02	541.73	22,433.25
		วังทอง		14,739.99	9,166.79	23,906.79
		สระแก้ว	2,145.57			2,145.57
		หนองปลิง	25,470.31			25,470.31
		อ่างทอง	4,749.08	46,518.69	55,351.09	106,618.85
	ลานกระบือ	จันทิมา	673.58			673.58
		ช่องลม	14,262.49			14,262.49
		โนนพลวง	955.11			955.11
		บึงทับแรต	9,641.04			9,641.04

ที่มาข้อมูล:
-พื้นที่ประกาศประสบภัยแล้ง 10 ปี (พ.ศ.2550-2559): กรมป้องกันและบรรเทาสาธารณภัย
-Area-Based (2561): สำนักงานทรัพยากรน้ำแห่งชาติ
-NDWI 5 ปี (พ.ศ.2556-2560): GISTDA

พื้นที่เสี่ยงภัยแล้งสำหรับพื้นที่นอกเขตชลประทานในขอบเขตสำนักงานทรัพยากรน้ำภาค 1

จังหวัด	อำเภอ	ตำบล	พื้นที่เสี่ยงภัยแล้ง (ไร่)			
			น้อย	ปานกลาง	มาก	ผลรวมทั้งหมด
		ประชาสุขสันต์	711.79			711.79
		ลานกระบือ	29,798.96			29,798.96
		หนองหลวง	5,711.66			5,711.66
เชียงราย	ขุนตาล	ต้า	11,013.28	2,247.96	2,635.25	15,896.49
		ป่าตาล	8,373.25	810.26	419.50	9,603.01
		ยางฮอม	18,842.48	5,631.09	1,917.51	26,391.08
	เชียงของ	ครึ่ง	7,495.69			7,495.69
		ริมโขง	22,907.70			22,907.70
		เวียง	29,229.54			29,229.54
		ศรีดอนชัย	38,770.14			38,770.14
		สถาน	19,348.09			19,348.09
		ห้วยซ้อ	83,554.76			83,554.76
	เชียงแสน	บ้านแซว	38,068.71			38,068.71
		ป่าสัก	15,037.04			15,037.04
		แม่เงิน	18,518.44			18,518.44
		โยนก	14,877.98			14,877.98
		เวียง	10,027.66			10,027.66
		ศรีดอนมูล	18,637.02			18,637.02
	ดอยหลวง	โชคชัย	48,488.33			48,488.33
		ปงน้อย	22,800.59			22,800.59
		หนองป่าก่อ	18,387.83			18,387.83
	เทิง	งิ้ว	25,692.26	222.88	2,780.82	28,695.96
		เชียงเคี่ยน	23,507.89	1,039.31	577.86	25,125.07
		ตับเต่า	46,458.39			46,458.39
		ปล้อง	20,043.45	377.70	2,551.17	22,972.32
		แม่ลอย	22,599.34	4,124.70	2,726.99	29,451.03
		เวียง	13,539.12	4,759.63	1,808.18	20,106.94
		ศรีดอนไชย	5,483.81	4,803.24	3,140.17	13,427.22
		สันทรายงาม		7,303.24	1,125.37	8,428.61
		หงาว	13,034.37			13,034.37
		หนองแรด	2,405.80	5,433.00	8,714.81	16,553.61
	ป่าแดด	ป่าแงะ	8,467.28			8,467.28
		ป่าแดด	14,916.45			14,916.45
		โรงช้าง	12,164.40			12,164.40
		ศรีโพธิ์เงิน	5,209.43			5,209.43

ที่มาข้อมูล:
-พื้นที่ประกาศประสบภัยแล้ง 10 ปี (พ.ศ.2550-2559): กรมป้องกันและบรรเทาสาธารณภัย
-Area-Based (2561): สำนักงานทรัพยากรน้ำแห่งชาติ
-NDWI 5 ปี (พ.ศ.2556-2560): GISTDA

พื้นที่เสี่ยงภัยแล้งสำหรับพื้นที่นอกเขตชลประทานในขอบเขตสำนักงานทรัพยากรน้ำภาค 1

จังหวัด	อำเภอ	ตำบล	พื้นที่เสี่ยงภัยแล้ง (ไร่)			
			น้อย	ปานกลาง	มาก	ผลรวมทั้งหมด
		สันมะค่า	7,794.88			7,794.88
	พญาเม็งราย	ตาดควัน	22,129.22			22,129.22
		เม็งราย	23,520.11	7,396.57	2,664.21	33,580.89
		แม่ต๋ำ	10,148.66	180.53	167.77	10,496.96
		แม่เปา	33,714.46			33,714.46
		ไม้ยา	31,365.41	1,193.18	11,294.17	43,852.76
	พาน	เจริญเมือง	11,654.40	90.85		11,745.25
		ทรายขาว	1,908.86			1,908.86
		ทานตะวัน	4,984.21	6,886.19	5,886.99	17,757.40
		ธารทอง	2,075.94	198.19		2,274.13
		ป่าหุ่ง	7,401.20			7,401.20
		ม่วงคำ	1,979.23			1,979.23
		แม่เย็น	1,287.73	2,484.44	155.21	3,927.39
		แม่อ้อ	10,563.07	3,059.24	4,912.84	18,535.15
		เวียงห้าว	4,070.00	3,039.13	1.33	7,110.47
		สันมะเค็ด	6,785.95	9,625.07	2,804.15	19,215.18
	เมืองเชียงราย	ดอยลาน	43,300.33	839.42	398.62	44,538.38
		ดอยฮาง	6,571.59			6,571.59
		ท่าสาย	5,802.79			5,802.79
		ท่าสุด	4,352.25			4,352.25
		นางแล	8,876.62			8,876.62
		บ้านดู่	13,717.27			13,717.27
		ป่าอ้อดอนชัย	7,247.15			7,247.15
		แม่กรณ์	5,623.98			5,623.98
		แม่ข้าวต้ม	22,159.03			22,159.03
		แม่ยาว	55,476.63			55,476.63
		รอบเวียง	2,100.12			2,100.12
		ริมกก	2,403.14			2,403.14
		ห้วยชมภู	58,583.75			58,583.75
		ห้วยสัก	38,019.46	69.43	63.72	38,152.61
	แม่จัน	จอมสวรรค์	6,982.49			6,982.49
		ท่าข้าวเปลือก	28,324.58			28,324.58
		ป่าซาง	11,546.35			11,546.35
		ป่าตึง	26,924.13			26,924.13
		แม่คำ	10,144.38			10,144.38

ที่มาข้อมูล:
-พื้นที่ประกาศประสบภัยแล้ง 10 ปี (พ.ศ.2550-2559): กรมป้องกันและบรรเทาสาธารณภัย
-Area-Based (2561): สำนักงานทรัพยากรน้ำแห่งชาติ
-NDWI 5 ปี (พ.ศ.2556-2560): GISTDA

พื้นที่เสี่ยงภัยแล้งสำหรับพื้นที่นอกเขตชลประทานในขอบเขตสำนักงานทรัพยากรน้ำภาค 1

จังหวัด	อำเภอ	ตำบล	พื้นที่เสี่ยงภัยแล้ง (ไร่)			
			น้อย	ปานกลาง	มาก	ผลรวมทั้งหมด
		แม่จัน	5,504.58			5,504.58
		แม่ไร่	2,323.91			2,323.91
		ศรีค้ำ	8,233.36			8,233.36
		สันทราย	5,225.76			5,225.76
	แม่ฟ้าหลวง	เทอดไทย	51,169.43			51,169.43
		แม่ฟ้าหลวง	2,378.81			2,378.81
		แม่สลองนอก	20,148.73			20,148.73
		แม่สลองใน	74,650.51			74,650.51
	แม่ลาว	จอมหมอกแก้ว	1,755.21	0.32		1,755.53
		ดงมะดะ	5,924.27	951.40		6,875.67
		โป่งแพร่	5,083.72			5,083.72
	แม่สรวย	เจดีย์หลวง	15,100.98			15,100.98
		ท่าก๊อ	52,002.66			52,002.66
		ป่าแดด	39,559.98			39,559.98
		แม่พริก	4,495.35			4,495.35
		แม่สรวย	13,659.38			13,659.38
		วาวี	106,145.21			106,145.21
		ศรีถ้อย	26,398.92			26,398.92
	แม่สาย	บ้านด้าย	15,133.30			15,133.30
		โป่งงาม	8,030.52			8,030.52
		โป่งผา	3,348.09			3,348.09
		เวียงพางคำ	1,656.44			1,656.44
		ห้วยไคร้	10,059.56			10,059.56
	เวียงแก่น	ท่าข้าม	12,915.20			12,915.20
		ปอ	68,845.96			68,845.96
		ม่วงยาย	12,665.59			12,665.59
		หล่ายงาว	4,040.18			4,040.18
	เวียงชัย	ดอนศิลา	19,884.66			19,884.66
		ผางาม	36,864.83			36,864.83
		เมืองชุม	3,451.32			3,451.32
	เวียงเชียงรุ้ง	ดงมหาวัน	20,066.65			20,066.65
		ทุ่งก่อ	16,504.27			16,504.27
		ป่าซาง	28,356.96			28,356.96
	เวียงป่าเป้า	บ้านโป่ง	8,546.08			8,546.08
		ป่างิ้ว	12,114.45			12,114.45

ที่มาข้อมูล:
-พื้นที่ประกาศประสบภัยแล้ง 10 ปี (พ.ศ.2550-2559): กรมป้องกันและบรรเทาสาธารณภัย
-Area-Based (2561): สำนักงานทรัพยากรน้ำแห่งชาติ
-NDWI 5 ปี (พ.ศ.2556-2560): GISTDA

พื้นที่เสี่ยงภัยแล้งสำหรับพื้นที่นอกเขตชลประทานในขอบเขตสำนักงานทรัพยากรน้ำภาค 1

จังหวัด	อำเภอ	ตำบล	พื้นที่เสี่ยงภัยแล้ง (ไร่)			
			น้อย	ปานกลาง	มาก	ผลรวมทั้งหมด
		แม่เจดีย์	3,426.25			3,426.25
		แม่เจดีย์ใหม่	25,161.96			25,161.96
		เวียง	45,248.30			45,248.30
		สันสลี	73,649.01			73,649.01
เชียงใหม่	กัลยาณิวัฒนา	แจ่มหลวง	13,933.54			13,933.54
		บ้านจันทร์	99.23			99.23
		แม่แดด	11,483.89			11,483.89
	จอมทอง	ดอยแก้ว	2,765.99			2,765.99
		บ้านแปะ	28,557.14			28,557.14
		บ้านหลวง	22,103.25			22,103.25
		แม่สอย	21,534.09			21,534.09
		สบเตี๊ยะ	2,174.44	85.20		2,259.63
	เชียงดาว	เชียงดาว	2,227.62			2,227.62
		ทุ่งข้าวพวง	971.33			971.33
		ปิงโค้ง	4,239.27			4,239.27
		เมืองคอง	1,084.06			1,084.06
		เมืองนะ	385.23			385.23
		แม่นะ	25,179.90			25,179.90
	ไชยปราการ	แม่ทะลบ	17,475.76			17,475.76
		ศรีดงเย็น	47,820.88			47,820.88
		หนองบัว	14,825.76			14,825.76
	ดอยเต่า	ดอยเต่า	5,614.78			5,614.78
		ท่าเดื่อ	423.24			423.24
		บงตัน	6,628.84			6,628.84
		บ้านแอ่น	2,688.02			2,688.02
		โปงทุ่ง	23,974.37			23,974.37
		มืดกา	500.01			500.01
	ดอยหล่อ	ดอยหล่อ	4,845.60	3,887.52	48.21	8,781.33
		ยางคราม	3,164.51			3,164.51
		สันติสุข	2,389.16			2,389.16
	ฝาง	ม่อนปิ่น	380.04			380.04
		แม่ข่า	863.40			863.40
		แม่คะ	1,071.79			1,071.79
		แม่งอน	1,619.81			1,619.81
		แม่สูน	190.95			190.95

ที่มาข้อมูล:
-พื้นที่ประกาศประสบภัยแล้ง 10 ปี (พ.ศ.2550-2559): กรมป้องกันและบรรเทาสาธารณภัย
-Area-Based (2561): สำนักงานทรัพยากรน้ำแห่งชาติ
-NDWI 5 ปี (พ.ศ.2556-2560): GISTDA

พื้นที่เสี่ยงภัยแล้งสำหรับพื้นที่นอกเขตชลประทานในขอบเขตสำนักงานทรัพยากรน้ำภาค 1

จังหวัด	อำเภอ	ตำบล	พื้นที่เสี่ยงภัยแล้ง (ไร่)			
			น้อย	ปานกลาง	มาก	ผลรวมทั้งหมด
		เวียง	72.73			72.73
		สันทราย	117.55			117.55
	พร้าว	เขื่อนผาก	116.81			116.81
		ป่าไหน่	15.13			15.13
		แม่ปั๋ง	912.21			912.21
		แม่แวน	367.64			367.64
		เวียง	180.89			180.89
		สันทราย	45.55			45.55
		โหล่งขอด	837.03			837.03
	แม่แจ่ม	กองแขก	29,088.83			29,088.83
		ช่างเคิ่ง	15,726.93			15,726.93
		ท่าผา	13,418.88			13,418.88
		บ้านทับ	61,495.65			61,495.65
		ปางหินฝน	49,621.96			49,621.96
		แม่นาจร	65,895.18			65,895.18
		แม่ศึก	94,268.16			94,268.16
	แม่แตง	กึ้ดช้าง	17,584.49			17,584.49
		บ้านช้าง	107.61			107.61
		บ้านเป้า		138.58		138.58
		ป่าแป๋	234.17			234.17
		แม่หอพระ	111.14	702.70		813.84
		สบเปิง	11.38			11.38
		อินทขิล		1,509.85		1,509.85
	แม่ริม	โป่งแยง	877.35			877.35
	แม่วาง	ดอนเปา	2,637.65			2,637.65
		ทุ่งปี๊	435.48			435.48
		แม่วิน	3,081.07			3,081.07
	แม่ออน	แม่ทา	2,563.45			2,563.45
	แม่อาย	ท่าตอน	171.08			171.08
		บ้านหลวง	2,363.97			2,363.97
		แม่นาวาง	888.45			888.45
		แม่สาว	3.16			3.16
		แม่อาย	534.03			534.03
		สันต้นหมื้อ	252.31			252.31
	เวียงแหง	เปียงหลวง	3,978.14			3,978.14

ที่มาข้อมูล:
-พื้นที่ประกาศประสบภัยแล้ง 10 ปี (พ.ศ.2550-2559): กรมป้องกันและบรรเทาสาธารณภัย
-Area-Based (2561): สำนักงานทรัพยากรน้ำแห่งชาติ
-NDWI 5 ปี (พ.ศ.2556-2560): GISTDA

พื้นที่เสี่ยงภัยแล้งสำหรับพื้นที่นอกเขตชลประทานในขอบเขตสำนักงานทรัพยากรน้ำภาค 1

จังหวัด	อำเภอ	ตำบล	พื้นที่เสี่ยงภัยแล้ง (ไร่)			
			น้อย	ปานกลาง	มาก	ผลรวมทั้งหมด
		เมืองแหง	38,575.03			38,575.03
	สะเมิง	บ่อแก้ว	2,982.22			2,982.22
		แม่สาบ	120.91			120.91
		ยั้งเมิน	911.70			911.70
		สะเมิงใต้	511.78			511.78
		สะเมิงเหนือ	803.46			803.46
	หางดง	บ้านปง	114.74			114.74
	อมก๋อย	นาเกียน	70,647.15			70,647.15
		ม่อนจอง	5,129.80			5,129.80
		แม่ตื่น	51,636.25			51,636.25
		ยางเปียง	56,699.88			56,699.88
		สบโขง	698.69			698.69
		อมก๋อย	43,743.88			43,743.88
	ฮอด	บ่อสลี	51.27			51.27
		บ่อหลวง	2,733.74			2,733.74
		บ้านตาล	18,097.12			18,097.12
		หางดง	5,718.36			5,718.36
ตาก	ท่าสองยาง	แม่ต้าน	10.10			10.10
		แม่สอง	19,546.64			19,546.64
		แม่หละ	18,330.06			18,330.06
		แม่อุสุ	27,107.79			27,107.79
	บ้านตาก	ท้องฟ้า	2,584.99	1,640.77	4,217.63	8,443.40
		ทุ่งกระเชาะ	10.51	983.32	4,085.66	5,079.49
		สมอโคน	4,406.83			4,406.83
	พบพระ	คีรีราษฎร์	130.59			130.59
		ช่องแคบ	52,630.80			52,630.80
		พบพระ	22,345.23			22,345.23
		รวมไทยพัฒนา	457.51			457.51
		วาเล่ย์	2,195.55			2,195.55
	เมืองตาก	ตลุกกลางทุ่ง	0.21	1,647.07	12,028.94	13,676.22
		น้ำรึม		2,091.45	2,946.36	5,037.81
		โป่งแดง	46,841.97		0.11	46,842.08
		ไม้งาม	978.01	53.67	0.63	1,032.30
		วังประจบ	41,322.98	3,965.21	5,598.18	50,886.38
		วังหิน	4,054.06	3,606.08	2,480.67	10,140.81

ที่มาข้อมูล:
-พื้นที่ประกาศประสบภัยแล้ง 10 ปี (พ.ศ.2550-2559): กรมป้องกันและบรรเทาสาธารณภัย
-Area-Based (2561): สำนักงานทรัพยากรน้ำแห่งชาติ
-NDWI 5 ปี (พ.ศ.2556-2560): GISTDA

พื้นที่เสี่ยงภัยแล้งสำหรับพื้นที่นอกเขตชลประทานในขอบเขตสำนักงานทรัพยากรน้ำภาค 1

จังหวัด	อำเภอ	ตำบล	พื้นที่เสี่ยงภัยแล้ง (ไร่)			
			น้อย	ปานกลาง	มาก	ผลรวมทั้งหมด
		หนองบัวใต้	191.02	1,724.42	1,586.51	3,501.95
	แม่ระมาด	แม่ตื่น	30,333.08			30,333.08
		สามหมื่น	39,602.85			39,602.85
	แม่สอด	พะวอ	12,015.45			12,015.45
		มหาวัน	22,709.04			22,709.04
		แม่กาษา	24,110.45			24,110.45
		แม่กุ	32,742.17			32,742.17
	วังเจ้า	เชียงทอง	56,135.63	4,097.40	13,488.59	73,721.61
		นาโบสถ์	0.57	4,454.00	19,338.63	23,793.20
		ประดาง	3,166.71	2,562.45	1,632.14	7,361.30
	สามเงา	วังจันทร์		3,827.50	78.05	3,905.54
		วังหมัน		4,173.22	4.57	4,177.79
	อุ้มผาง	แม่กลอง	4,509.54			4,509.54
		แม่จัน	36,389.14			36,389.14
		แม่ละมุ้ง	17,803.08			17,803.08
		โมโกร	54,457.86			54,457.86
		หนองหลวง	20,952.43			20,952.43
		อุ้มผาง	24,449.95			24,449.95
พะเยา	จุน	จุน		4,576.16	11,957.98	16,534.13
		ทุ่งรวงทอง		566.76	31,505.73	32,072.49
		พระธาตุขิงแกง		8,883.24	10,865.17	19,748.41
		ลอ		2.69	21,081.97	21,084.66
		หงส์หิน		4,441.33	22,673.55	27,114.88
		ห้วยข้าวก่ำ		1,321.21	9,938.68	11,259.89
		ห้วยยางขาม		616.36	16,704.58	17,320.95
	เชียงคำ	เจดีย์คำ		10,344.71		10,344.71
		เชียงบาน		6,186.25		6,186.25
		ทุ่งผาสุข	5,793.39			5,793.39
		น้ำแวน		16,598.80	16,633.90	33,232.70
		ฝายกวาง		28,303.60		28,303.60
		แม่ลาว		37,629.09		37,629.09
		ร่มเย็น		36,130.37		36,130.37
		อ่างทอง		13,164.12	21,178.39	34,342.50
	เชียงม่วน	เชียงม่วน		1,367.18	17,178.21	18,545.39
		บ้านมาง		13,502.77	14,519.86	28,022.63

ที่มาข้อมูล:
-พื้นที่ประกาศประสบภัยแล้ง 10 ปี (พ.ศ.2550-2559): กรมป้องกันและบรรเทาสาธารณภัย
-Area-Based (2561): สำนักงานทรัพยากรน้ำแห่งชาติ
-NDWI 5 ปี (พ.ศ.2556-2560): GISTDA

พื้นที่เสี่ยงภัยแล้งสำหรับพื้นที่นอกเขตชลประทานในขอบเขตสำนักงานทรัพยากรน้ำภาค 1

จังหวัด	อำเภอ	ตำบล	พื้นที่เสี่ยงภัยแล้ง (ไร่)			
			น้อย	ปานกลาง	มาก	ผลรวมทั้งหมด
		สระ		20,119.95	20,886.46	41,006.41
	ดอกคำใต้	คือเวียง		3,779.34	5,907.13	9,686.48
		ดงสุวรรณ	253.75		20,188.05	20,441.80
		ดอกคำใต้			5,590.34	5,590.34
		ดอนศรีชุม			14,267.24	14,267.24
		บ้านถ้ำ	1,829.73		19,623.93	21,453.67
		บ้านปิน	11,189.32	392.68	14,264.00	25,846.00
		ป่าซาง	13.95	4,039.98	1,861.36	5,915.29
		สว่างอารมณ์			13,022.08	13,022.08
		สันโค้ง	241.79		25,936.29	26,178.08
		หนองหล่ม	17,964.19		1,022.64	18,986.83
		ห้วยลาน	336.41		31,619.57	31,955.98
	ปง	ขุนควร		48,606.57	5,064.89	53,671.46
		ควร		10,126.31	10,038.32	20,164.63
		งิม		41,623.98	8,581.05	50,205.04
		นาปรัง		14,344.65	13,707.03	28,051.67
		ปง		9,225.58	16,106.23	25,331.81
		ผาช้างน้อย		61,222.17		61,222.17
		ออย		18,160.02	17,469.00	35,629.02
	ภูกามยาว	ดงเจน	793.34		7,856.07	8,649.40
		แม่อิง			7,214.02	7,214.02
		ห้วยแก้ว	99.88		36,076.05	36,175.93
	ภูซาง	เชียงแรง		11,581.07		11,581.07
		ทุ่งกล้วย		15,166.31		15,166.31
		ป่าสัก	3,428.71			3,428.71
		ภูซาง		12,452.99		12,452.99
		สบบง		9,292.44		9,292.44
	เมืองพะเยา	จำป่าหวาย	7,604.81	264.34	18,410.83	26,279.97
		ท่าจำปี	819.23		969.10	1,788.33
		ท่าวังทอง	367.40	4,008.91	894.36	5,270.67
		บ้านต๊ำ	9,130.34	297.67	2.63	9,430.64
		บ้านตุ่น	725.06	249.55	219.20	1,193.81
		บ้านใหม่	637.72	1,636.39	2,187.17	4,461.28
		แม่กา	19,188.76		1,691.44	20,880.20
		แม่นาเรือ	6,808.29		3,195.40	10,003.69

ที่มาข้อมูล:
-พื้นที่ประกาศประสบภัยแล้ง 10 ปี (พ.ศ.2550-2559): กรมป้องกันและบรรเทาสาธารณภัย
-Area-Based (2561): สำนักงานทรัพยากรน้ำแห่งชาติ
-NDWI 5 ปี (พ.ศ.2556-2560): GISTDA

พื้นที่เสี่ยงภัยแล้งสำหรับพื้นที่นอกเขตชลประทานในขอบเขตสำนักงานทรัพยากรน้ำภาค 1

จังหวัด	อำเภอ	ตำบล	พื้นที่เสี่ยงภัยแล้ง (ไร่)			
			น้อย	ปานกลาง	มาก	ผลรวมทั้งหมด
		แม่ปืม	6,897.89	54.52	31.65	6,984.07
		แม่ใส		5,319.12	3,415.78	8,734.90
	แม่ใจ	เจริญราษฎร์		2,224.62		2,224.62
		บ้านเหล่า		2,501.88		2,501.88
		ป่าแฝก			1,450.32	1,450.32
		แม่สุก		3,413.57	1,591.01	5,004.58
		ศรีถ้อย		8,659.58	2,481.12	11,140.70
แม่ฮ่องสอน	ขุนยวม	แม่ยวมน้อย	19,516.11			19,516.11
	ปาย	โป่งสา	99.34			99.34
		แม่ฮี้	41.17			41.17
		เวียงเหนือ	51.74			51.74
	เมืองแม่ฮ่องสอน	หมอกจำแป่	16,656.02			16,656.02
		ห้วยปูลิง	32,224.25			32,224.25
		ห้วยผา	193.66			193.66
	แม่ลาน้อย	ขุนแม่ลาน้อย	331.39			331.39
		ท่าผาปุ้ม	1,047.28			1,047.28
		แม่นาจาง	18,771.71			18,771.71
		แม่ลาน้อย	2,817.16			2,817.16
		แม่ลาหลวง	1,071.27			1,071.27
		สันติคีรี	287.98			287.98
	แม่สะเรียง	บ้านกาศ	1,467.77			1,467.77
		ป่าแป๋	27,751.01			27,751.01
		แม่คง	149.85			149.85
		แม่สะเรียง	237.05			237.05
		แม่เหาะ	23,692.62			23,692.62
		เสาหิน	1,266.44			1,266.44
	สบเมย	กองก๋อย	32,909.64			32,909.64
		แม่คะตวน	188.54			188.54
		แม่สวด	71,455.21			71,455.21
		แม่สามแลบ	17,952.07			17,952.07
		สบเมย	47,848.32			47,848.32
ลำปาง	เกาะคา	นาแก้ว			6,684.40	6,684.40
		ลำปางหลวง		5,230.43	6,248.47	11,478.90
		ใหม่พัฒนา	135.46	3,124.43	518.03	3,777.92
		ไหล่หิน	0.05		3,701.10	3,701.15

ที่มาข้อมูล:
-พื้นที่ประกาศประสบภัยแล้ง 10 ปี (พ.ศ.2550-2559): กรมป้องกันและบรรเทาสาธารณภัย
-Area-Based (2561): สำนักงานทรัพยากรน้ำแห่งชาติ
-NDWI 5 ปี (พ.ศ.2556-2560): GISTDA

พื้นที่เสี่ยงภัยแล้งสำหรับพื้นที่นอกเขตชลประทานในขอบเขตสำนักงานทรัพยากรน้ำภาค 1

จังหวัด	อำเภอ	ตำบล	พื้นที่เสี่ยงภัยแล้ง (ไร่)			
			น้อย	ปานกลาง	มาก	ผลรวมทั้งหมด
	งาว	นาแก	10,729.94	1,612.90	135.16	12,478.00
		บ้านโป่ง	11,572.10	924.83		12,496.93
		บ้านร้อง	20,517.19			20,517.19
		บ้านหวด	8,552.32			8,552.32
		บ้านแหง	4,367.98	11,563.28	8,500.56	24,431.81
		บ้านอ้อน	12,267.32			12,267.32
		ปงเตา	17,266.99	1,179.71	2,179.35	20,626.05
		แม่ตีบ	2,123.79	9,785.96	1,500.61	13,410.37
		หลวงใต้	1,840.87	3,235.37	757.74	5,833.99
		หลวงเหนือ	656.29	2,676.13	193.40	3,525.83
	แจ้ห่ม	**ปงดอน**	**3,670.23**	**5.34**	**278.66**	**3,954.24**
		เมืองมาย	3,659.66	62.03	154.60	3,876.29
	เถิน	เถินบุรี	1,829.42	3,280.41	600.41	5,710.24
		นาโป่ง	3,055.31	1,131.70	482.08	4,669.10
		แม่มอก	8,745.21			8,745.21
		แม่วะ	8.85	2,646.25	821.33	3,476.43
		ล้อมแรด	401.34	1,416.40	2,431.51	4,249.26
		เวียงมอก	22,153.00			22,153.00
	เมืองปาน	แจ้ซ้อน	7,513.33			7,513.33
		ทุ่งกว๋าว	340.09	3,585.00	1.72	3,926.81
		บ้านขอ	4,603.21	409.77	412.76	5,425.73
		หัวเมือง	5,786.94			5,786.94
	เมืองลำปาง	บ้านค่า	4,615.25		22.62	4,637.87
		บ้านเสด็จ	16,116.70			16,116.70
		บ้านเอื้อม	7,140.62		14,277.80	21,418.41
		ปงแสนทอง		7,370.77		7,370.77
	แม่ทะ	นาครัว		3,750.80	1,613.01	5,363.81
		แม่ทะ	54.21	0.04	10,980.04	11,034.29
		สันดอนแก้ว	3,706.47	23.39		3,729.86
		หัวเสือ	949.65		10,340.53	11,290.17
	แม่เมาะ	จางเหนือ	17,500.59	605.50	0.58	18,106.67
		นาสัก	11,946.42	2,377.60		14,324.03
		บ้านดง	10,108.29	131.55	0.13	10,239.96
		แม่เมาะ	14,001.32	1,026.53	1,849.88	16,877.74
		สบป้าด	2,313.69	1,349.56	1,004.19	4,667.44

ที่มาข้อมูล:
-พื้นที่ประกาศประสบภัยแล้ง 10 ปี (พ.ศ.2550-2559): กรมป้องกันและบรรเทาสาธารณภัย
-Area-Based (2561): สำนักงานทรัพยากรน้ำแห่งชาติ
-NDWI 5 ปี (พ.ศ.2556-2560): GISTDA

พื้นที่เสี่ยงภัยแล้งสำหรับพื้นที่นอกเขตชลประทานในขอบเขตสำนักงานทรัพยากรน้ำภาค 1

จังหวัด	อำเภอ	ตำบล	พื้นที่เสี่ยงภัยแล้ง (ไร่)			
			น้อย	ปานกลาง	มาก	ผลรวมทั้งหมด
	วังเหนือ	ทุ่งฮั้ว	7,686.53	8,402.96	2,434.30	18,523.79
		ร่องเคาะ	624.58	2,885.26	1,233.72	4,743.55
		วังแก้ว	8,602.26	828.36	148.08	9,578.71
		วังซ้าย	2,420.94	1,416.63	718.10	4,555.67
		วังทอง	19,468.21	3,430.97	11,208.15	34,107.33
	สบปราบ	นายาง	6,898.71	29.06		6,927.76
		แม่ก๊วะ	340.19	16.64	6,347.27	6,704.09
		สบปราบ	2.67		12,334.04	12,336.71
		สมัย	1,013.56	3,068.07	6,574.11	10,655.75
	เสริมงาม	เสริมขวา	4,631.18		8.64	4,639.83
		เสริมซ้าย	212.78		3,741.63	3,954.42
	ห้างฉัตร	ปงยางคก		5,372.25	2,019.22	7,391.47
		เมืองยาว	232.04		7,985.44	8,217.48
		วอแก้ว	4,383.67	0.29		4,383.97
		หนองหล่ม	1.48	4,231.85	248.04	4,481.38
ลำพูน	ทุ่งหัวช้าง	ตะเคียนปม	2,184.50		5,176.78	7,361.28
		ทุ่งหัวช้าง	4,938.09		9,186.07	14,124.17
		บ้านปวง		4,414.52	3,928.64	8,343.16
	บ้านธิ	บ้านธิ	2,381.53			2,381.53
	บ้านโฮ่ง	ป่าพลู	1,392.28		2,986.48	4,378.76
		ศรีเตี้ย	1,664.35		3,060.69	4,725.04
		หนองปลาสะวาย	3,753.29			3,753.29
		เหล่ายาว		2,618.71		2,618.71
	ป่าซาง	ท่าตุ้ม			4,695.95	4,695.95
		นครเจดีย์	20,499.51	1.09	984.64	21,485.24
		น้ำดิบ	8,134.37		3,476.83	11,611.20
		แม่แรง		3,427.66	46.24	3,473.89
	เมืองลำพูน	ป่าสัก			3,856.89	3,856.89
		มะเขือแจ้	2,639.11			2,639.11
		ศรีบัวบาน	923.68		2,525.02	3,448.70
		หนองหนาม		2,213.10	276.81	2,489.91
	แม่ทา	ทากาศ		4,470.07	879.11	5,349.19
		ทาขุมเงิน		4,682.85	494.79	5,177.64
		ทาปลาดุก		6,684.07		6,684.07
		ทาแม่ลอบ	2,905.30			2,905.30

ที่มาข้อมูล:
-พื้นที่ประกาศประสบภัยแล้ง 10 ปี (พ.ศ.2550-2559): กรมป้องกันและบรรเทาสาธารณภัย
-Area-Based (2561): สำนักงานทรัพยากรน้ำแห่งชาติ
-NDWI 5 ปี (พ.ศ.2556-2560): GISTDA

พื้นที่เสี่ยงภัยแล้งสำหรับพื้นที่นอกเขตชลประทานในขอบเขตสำนักงานทรัพยากรน้ำภาค 1

จังหวัด	อำเภอ	ตำบล	พื้นที่เสี่ยงภัยแล้ง (ไร่)			
			น้อย	ปานกลาง	มาก	ผลรวมทั้งหมด
		ทาสบเส้า		2,454.84	852.11	3,306.95
	ลี้	ก้อ	9,770.15	4,500.47		14,270.62
		ดงดำ	728.95		1,851.74	2,580.69
		นาทราย	11,301.17	243.50	30,493.92	42,038.59
		ป่าไผ่	26,801.40	26.94	9,378.83	36,207.17
		แม่ตืน	28,246.41		5,577.86	33,824.27
		แม่ลาน	13,279.46	378.54		13,658.01
		ลี้	6,180.39	19.55	8,096.95	14,296.89
		ศรีวิชัย	20,037.56		3,755.81	23,793.37
	เวียงหนองล่อง	หนองยวง	1,844.12		955.90	2,800.03
ผลรวมทั้งหมด (ไร่)			**5,031,801.72**	**1,350,708.18**	**1,382,352.21**	**7,764,862.11**

ที่มาข้อมูล:
-พื้นที่ประกาศประสบภัยแล้ง 10 ปี (พ.ศ.2550-2559): กรมป้องกันและบรรเทาสาธารณภัย
-Area-Based (2561): สำนักงานทรัพยากรน้ำแห่งชาติ
-NDWI 5 ปี (พ.ศ.2556-2560): GISTDA

ภาคผนวก 3

ความพร้อมด้านสถานีตรวจวัดสถานการณ์น้ำ

(สถานี Early Warning โทรมาตร กล้อง CCTV และสถานีอุตุ-อุทกวิทยา)

การตรวจสอบความพร้อมสถานีเตือนภัยน้ำหลาก - ดินถล่ม (Early Warning System) 2564
สำนักงานทรัพยากรน้ำภาค 1 จ.ลำปาง
วันที่สำรวจ 5 พฤษภาคม 2564

ลำดับ	สถานี	บ้าน	หมู่	ตำบล	อำเภอ	จังหวัด	ลุ่มน้ำหลัก	ลุ่มน้ำสาขา	UTM_N	UTM_E	lat_y	long_x	ปีงบประมาณ	ประเภทสถานี	สภาพการใช้งาน	เบอร์โทรศัพท์	ประเภทบ้าน	ชื่อผู้รู้	เบอร์ผู้รู้	หมายเหตุ
1	STN0001	บ้านห้วยเฮี้ยน		เวียง	ฝาง	เชียงใหม่	03 แม่น้ำกก	น้ำแม่ฝาง	2,207,318	519,600	19.962280	99.187330	2548	สถานีเตือนภัย	ใช้การได้	053-465-403	สถานีหลัก	นางวันดี คิดประเสริฐ	081-024-2473	ส่วนอุทกวิทยาที่ 1 เชียงใหม่
2	STN0002	บ้านไร่พิจิตร		โกสัมพี	โกสัมพีนคร	กำแพงเพชร	06 แม่น้ำปิง	คลองวังเจ้า	1,833,085	529,009	16.510570	99.256100	2548	สถานีเตือนภัย	ใช้การได้	053-682-577	สถานีหลัก	นายจำนวน ทับทอง	082-517-7405	ส่วนอุทกวิทยาที่ 3 แม่ฮ่องสอน
3	STN0003	บ้านสันติสุข		ท่าขุนราม	เมืองกำแพงเพชร	กำแพงเพชร	06 แม่น้ำปิง	คลองสวนหมาก	1,818,300	545,600	16.447080	99.426900	2548	สถานีเตือนภัย	ใช้การได้	053-682-577	สถานีหลัก	นางเสาวณีย์ ศิริไพบูลย์	087-845-0715	ส่วนอุทกวิทยาที่ 3 แม่ฮ่องสอน
4	STN0007	บ้านขาแหย่ง		เทอดไท	แม่ฟ้าหลวง	เชียงราย	02 แม่น้ำโขง	น้ำแม่จัน	2,241,571	563,580	20.274040	99.616150	2549	สถานีเตือนภัย	ใช้การได้	053-777-112	สถานีหลัก	นายไตรรงค์ สุวรรณ	084-367-3637	ส่วนอุทกวิทยาที่ 4 เชียงแสน
5	STN0008	บ้านรวมมิตร		แม่ยาว	เมืองเชียงราย	เชียงราย	03 แม่น้ำกก	แม่น้ำแม่กก (สายหลัก)	2,207,491	574,265	19.962510	99.713210	2548	สถานีเตือนภัย	ใช้การได้	053-166-766	สถานีหลัก	นายกำพล เฉลิมเลี่ยมทอง	088-251-7339	ส่วนอุทกวิทยาที่ 2 เชียงราย
6	STN0009	บ้านปางสา		ป่าตึง	แม่จัน	เชียงราย	02 แม่น้ำโขง	น้ำแม่จัน	2,222,987	571,985	20.105450	99.685340	2549	สถานีเตือนภัย	ใช้การได้	053-777-112	สถานีหลัก	นายชวาล ปันหมู	084-368-3815	ส่วนอุทกวิทยาที่ 4 เชียงแสน
7	STN0010	บ้านมูเซอป่ากล้วย		แม่ฟ้าหลวง	แม่ฟ้าหลวง	เชียงราย	02 แม่น้ำโขง	น้ำแม่จัน	2,244,438	585,046	20.298750	99.811260	2549	สถานีเตือนภัย	ใช้การได้	053-777-112	สถานีหลัก	นางศุภกาญณ์ ไทยนุรักษ์	087-432-5759	ส่วนอุทกวิทยาที่ 4 เชียงแสน
8	STN0011	บ้านทุ่งยาว		แม่สาบ	สะเมิง	เชียงใหม่	06 แม่น้ำปิง	น้ำแม่งาน	2,098,475	466,100	18.978460	98.677950	2549	สถานีเตือนภัย	ใช้การได้	053-465-403	สถานีหลัก	นายบุญโชค ยานะรินทร์	087-176-2566, 062-292-9378	ส่วนอุทกวิทยาที่ 1 เชียงใหม่
9	STN0012	บ้านดอยช้าง		วาวี	แม่สรวย	เชียงราย	03 แม่น้ำกก	น้ำแม่สรวย	2,207,318	519,600	19.819570	99.558200	2548	สถานีเตือนภัย	ใช้การได้	053-166-766	สถานีหลัก	นางสาวพัชราภรณ์ มาเยอะ	064-697-6631	ส่วนอุทกวิทยาที่ 2 เชียงราย
10	STN0013	บ้านห้วยสลัก		ป่าแดด	แม่สรวย	เชียงราย	03 แม่น้ำกก	น้ำแม่ลาว	2,179,872	540,311	19.712100	99.385190	2548	สถานีเตือนภัย	ใช้การได้	053-166-766	สถานีหลัก	นายนิตย์ จะอู่	091-724-8704	ส่วนอุทกวิทยาที่ 2 เชียงราย
11	STN0014	บ้านแม่ปอน		บ้านหลวง	จอมทอง	เชียงใหม่	06 แม่น้ำปิง	น้ำแม่กลาง	2,042,193	458,920	18.469670	98.610910	2550	สถานีเตือนภัย	ใช้การได้	053-465-403	สถานีหลัก	นายนิรันต์ มณีไพรสน	097-992-4454, 098-773-6545	ส่วนอุทกวิทยาที่ 1 เชียงใหม่
12	STN0017	บ้านแม่ปูนล่าง		เวียง	เวียงป่าเป้า	เชียงราย	03 แม่น้ำกก	น้ำแม่ลาว	2,146,569	547,427	19.413080	99.451630	2548	สถานีเตือนภัย	ใช้การได้	053-166-766	สถานีหลัก	นายวิชัย รอบวนาบรรพต	093-050-5641	ส่วนอุทกวิทยาที่ 2 เชียงราย
13	STN0018	บ้านห้วยยาบ		ทาเหนือ	แม่ออน	เชียงใหม่	06 แม่น้ำปิง	น้ำแม่กวง	2,062,200	532,000	18.653470	99.300170	2548	สถานีเตือนภัย	ใช้การได้	053-465-403	สถานีหลัก	นายสมบัติ บุหู	097-965-7859, 097-965-7859	ส่วนอุทกวิทยาที่ 1 เชียงใหม่
14	STN0019	บ้านป่าตึงงาม		ปิงโค้ง	เชียงดาว	เชียงใหม่	06 แม่น้ำปิง	แม่น้ำปิงตอนบน	2,157,861	511,086	19.515410	99.105660	2550	สถานีเตือนภัย	ใช้การได้	053-465-403	สถานีหลัก	นางเสวณีย์ หน่อคอ	081-166-2986, 085-705-6764	ส่วนอุทกวิทยาที่ 1 เชียงใหม่
15	STN0021	บ้านหัวฝาย		ศรีดงเย็น	ไชยปราการ	เชียงใหม่	03 แม่น้ำกก	น้ำแม่ฝาง	2,167,800	518,000	19.598660	99.173700	2548	สถานีเตือนภัย	ใช้การได้	053-465-403	สถานีหลัก	นายอารัญ วงค์พรม	084-803-9702, 081-468-4778	ส่วนอุทกวิทยาที่ 1 เชียงใหม่
16	STN0022	บ้านป่าเท้อ		ช่างเคิ่ง	แม่แจ่ม	เชียงใหม่	06 แม่น้ำปิง	น้ำแม่แจ่มตอนล่าง	2,045,500	432,000	18.501660	98.352580	2548	สถานีเตือนภัย	ใช้การได้	053-465-403	สถานีหลัก	นายชำนาญ ศรีโสดา (เบอร์เมีย)	061-493-5308	ส่วนอุทกวิทยาที่ 1 เชียงใหม่
17	STN0023	บ้านหนองหอย		โป่งแยง	แม่ริม	เชียงใหม่	06 แม่น้ำปิง	แม่น้ำปิงส่วนที่ 2	2,092,800	481,800	18.930180	98.823900	2548	สถานีเตือนภัย	ใช้การได้	053-465-403	สถานีหลัก	นายสมบัติ นรีไพรวัลย์	099-335-1878, 087-174-7942 (ลูก)	ส่วนอุทกวิทยาที่ 1 เชียงใหม่
18	STN0024	บ้านแม่หลุ		กองแขก	แม่แจ่ม	เชียงใหม่	06 แม่น้ำปิง	น้ำแม่แจ่มตอนล่าง	2,039,592	441,632	18.432960	98.436680	2549	สถานีเตือนภัย	ใช้การได้	053-465-403	สถานีหลัก	นายสุพัฒน์ พรจิรา	080-132-1060	ส่วนอุทกวิทยาที่ 1 เชียงใหม่
19	STN0025	บ้านดอนชัย		แม่ทา	แม่ออน	เชียงใหม่	06 แม่น้ำปิง	แม่น้ำปิงส่วนที่ 2	2,055,183	527,633	18.582560	99.262690	2548	สถานีเตือนภัย	ใช้การได้	053-465-403	สถานีหลัก	นายศรีพล แสงฝั้น	062-612-7767,062-612-7787	ส่วนอุทกวิทยาที่ 1 เชียงใหม่
20	STN0026	บ้านสบวาก		แม่นาจร	แม่แจ่ม	เชียงใหม่	06 แม่น้ำปิง	น้ำแม่แจ่มตอนบน	2,061,165	434,314	18.640930	98.377660	2548	สถานีเตือนภัย	ใช้การได้	053-465-403	สถานีหลัก	นายพินกร กรรณิกา	062-390-2631	ส่วนอุทกวิทยาที่ 1 เชียงใหม่
21	STN0027	บ้านห้วยป่าซาง		ก็ดช้าง	แม่แตง	เชียงใหม่	06 แม่น้ำปิง	แม่น้ำแม่แตง	2,123,000	488,400	19.203170	98.886400	2548	สถานีเตือนภัยระดับน้ำ	ใช้การได้	053-465-403	สถานีหลัก	น.ส.ปนัดดา สิงห์ตั๊บ	082-384-2262	ส่วนอุทกวิทยาที่ 1 เชียงใหม่
22	STN0028	บ้านปางหก		อินทขิล	แม่แตง	เชียงใหม่	06 แม่น้ำปิง	แม่น้ำปิงตอนบน	2,115,161	467,421	19.271890	98.919320	2549	สถานีเตือนภัย	ใช้การไม่ได้	053-465-403	สถานีหลัก	นายมงคล เชื้อสะอาด	098-757-0868	ส่วนอุทกวิทยาที่ 1 เชียงใหม่
23	STN0029	บ้านแม่สาย (บ้านถ้ำผาจม)		เวียงพางคำ	แม่สาย	เชียงราย	02 แม่น้ำโขง	แม่น้ำโขงตอนบน	2,260,447	591,104	20.440290	99.873360	2550	สถานีเตือนภัยระดับน้ำ	ใช้การได้	053-777-112	สถานีหลัก	นายประชิต ปันมิตร	063-364-9536	ส่วนอุทกวิทยาที่ 4 เชียงแสน
24	STN0034	บ้านผาใต้		แม่นาวาง	แม่อาย	เชียงใหม่	03 แม่น้ำกก	น้ำแม่กกตอนล่าง	2,216,635	554,214	20.048640	99.515150	2549	สถานีเตือนภัย	ใช้การได้	053-465-403	สถานีหลัก	นายบุญทวี เงินสัจจา	086-431-1677, 093-236-4527	ส่วนอุทกวิทยาที่ 1 เชียงใหม่
25	STN0035	บ้านสุขฤทัย		ท่าตอน	แม่อาย	เชียงใหม่	03 แม่น้ำกก	น้ำแม่กกตอนล่าง	2,220,404	554,078	20.100170	99.537160	2549	สถานีเตือนภัย	ใช้การได้	053-465-403	สถานีหลัก	นายมนตรี น้ำใส	085-717-7958	ส่วนอุทกวิทยาที่ 1 เชียงใหม่
26	STN0036	บ้านปางต้นฮ้อง		มะลิกา	แม่อาย	เชียงใหม่	03 แม่น้ำกก	น้ำแม่ฝาง	2,220,600	530,400	20.087870	99.285620	2549	สถานีเตือนภัย	ใช้การได้	053-465-403	สถานีหลัก	นางศิลารักณ์ พันธ์ชัย	085-620-9467, 061-529-4169	ส่วนอุทกวิทยาที่ 1 เชียงใหม่
27	STN0037	บ้านสันต้นม่วง		ม่อนจอง	อมก๋อย	เชียงใหม่	06 แม่น้ำปิง	น้ำแม่ตื่น	1,921,800	444,800	17.384000	98.477130	2548	สถานีเตือนภัย	ใช้การได้	053-465-403	สถานีหลัก	นายประพันธ์ ธิพิมพ์	096-896-0135	ส่วนอุทกวิทยาที่ 1 เชียงใหม่
28	STN0039	บ้านห้วยหล่อดูก		แม่ตื่น	อมก๋อย	เชียงใหม่	06 แม่น้ำปิง	น้ำแม่ตื่น	1,925,700	442,600	17.419110	98.456350	2548	สถานีเตือนภัย	ใช้การได้	053-465-403	สถานีหลัก	นายแดง ก๊องขัน	098-937-9819, 062-578-2718	ส่วนอุทกวิทยาที่ 1 เชียงใหม่
29	STN0041	บ้านมะหินหลวง		อมก๋อย	อมก๋อย	เชียงใหม่	06 แม่น้ำปิง	น้ำแม่ตื่น	1,979,249	427,806	17.899960	98.318440	2548	สถานีเตือนภัย	ใช้การได้	053-465-403	สถานีหลัก	นางธิดา อนุรักษ์พงพี	082-897-6971, 064-846-6016	ส่วนอุทกวิทยาที่ 1 เชียงใหม่
30	STN0042	บ้านปางหินฝน		ปางหินฝน	แม่แจ่ม	เชียงใหม่	06 แม่น้ำปิง	น้ำแม่แจ่มตอนล่าง	2,046,613	418,782	18.508450	98.230580	2550	สถานีเตือนภัย	ใช้การได้	053-465-403	สถานีหลัก	นายชานนท์ กันธิวา ช่างอ้วน	085-242-1224	ส่วนอุทกวิทยาที่ 1 เชียงใหม่
31	STN0043	บ้านแม่แวน		บ่อสลี	ฮอด	เชียงใหม่	01 แม่น้ำสาละวิน	น้ำแมริด	2,001,900	417,000	18.107090	98.212280	2548	สถานีเตือนภัย	ใช้การได้	053-682-577	สถานีหลัก	นายพิสิฐชัย กันทา	097-930-1400	ส่วนอุทกวิทยาที่ 3 แม่ฮ่องสอน
32	STN0044	บ้านห้วยข้าวลีบ		แม่วิน	แม่วาง	เชียงใหม่	06 แม่น้ำปิง	น้ำแม่งาน	2,072,471	451,332	18.739000	98.539510	2548	สถานีเตือนภัย	ใช้การได้	053-465-403	สถานีหลัก	นายศุภกฤษ สุรกิจมงคล	089-557-9074	ส่วนอุทกวิทยาที่ 1 เชียงใหม่
33	STN0045	บ้านปางยาง		บ้านปง	หางดง	เชียงใหม่	06 แม่น้ำปิง	แม่น้ำปิงส่วนที่ 2	2,080,471	482,160	18.817220	98.830660	2548	สถานีเตือนภัย	ใช้การได้	053-465-403	สถานีหลัก	นายธนกฤต ชัยเมืองอินทร์	082-391-2248	ส่วนอุทกวิทยาที่ 1 เชียงใหม่
34	STN0046	บ้านห้วยหาน		ปอ	เวียงแก่น	เชียงราย	02 แม่น้ำโขง	แม่น้ำโขงส่วนที่ 2	2,199,887	650,842	19.889390	100.440890	2550	สถานีเตือนภัย	ใช้การได้	053-777-112	สถานีหลัก	นางนฤมล วรกิจพาณิชย์	089-855-7620	ส่วนอุทกวิทยาที่ 4 เชียงแสน
35	STN0047	บ้านแม่แอบ		บ้านแซว	เชียงแสน	เชียงราย	02 แม่น้ำโขง	แม่น้ำโขงตอนบน	2,233,181	627,615	20.191850	100.221380	2550	สถานีเตือนภัย	ใช้การได้	053-777-112	สถานีหลัก	นายสุรศักดิ์ แสนสิงขรสีมา	080-128-5761	ส่วนอุทกวิทยาที่ 4 เชียงแสน
36	STN0048	บ้านท้องฟ้า		ท้องฟ้า	บ้านตาก	ตาก	06 แม่น้ำปิง	แม่น้ำปิงส่วนที่ 4	1,884,059	497,166	17.049330	98.976110	2548	สถานีเตือนภัย	ใช้การได้	053-682-577	สถานีหลัก	นายสุทัศน์ หลอมทอง	097-986-1916	ส่วนอุทกวิทยาที่ 3 แม่ฮ่องสอน
37	STN0049	บ้านแม่เหาะ		แม่เหาะ	แม่สะเรียง	แม่ฮ่องสอน	01 แม่น้ำสาละวิน	น้ำแมริด	2,007,723	401,908	18.156280	98.072620	2550	สถานีเตือนภัย	ใช้การได้	053-682-577	สถานีหลัก	นายสมบูรณ์ นำชัยทศพล	086-189-3047	ส่วนอุทกวิทยาที่ 3 แม่ฮ่องสอน
38	STN0050	บ้านแม่ระมาดน้อย		ขะเนจื้อ	แม่ระมาด	ตาก	01 แม่น้ำสาละวิน	น้ำแม่เมยตอนล่าง	1,882,010	451,693	17.021690	98.546120	2550	สถานีเตือนภัย	ใช้การได้	053-682-577	สถานีหลัก	นางน้อย วงศ์อำนาจ	089-857-2859	ส่วนอุทกวิทยาที่ 3 แม่ฮ่องสอน
39	STN0051	บ้านยาง		แม่งอน	ฝาง	เชียงใหม่	03 แม่น้ำกก	น้ำแม่ฝาง	2,189,669	509,569	19.802860	99.091360	2550	สถานีเตือนภัยระดับน้ำ	ใช้การได้	053-465-403	สถานีหลัก	นายรุงภพ ศิรีเลิศมงคล	093-165-3495	ส่วนอุทกวิทยาที่ 1 เชียงใหม่
40	STN0054	บ้านขะเนจื้อ		ขะเนจื้อ	แม่ระมาด	ตาก	01 แม่น้ำสาละวิน	แม่น้ำเมยตอนล่าง	1,883,998	446,297	17.041380	98.491640	2548	สถานีเตือนภัย	ใช้การได้	053-682-577	สถานีหลัก	นางสุรารักษ์ กฤษณาบรรพต	081-280-9675	ส่วนอุทกวิทยาที่ 3 แม่ฮ่องสอน
41	STN0071	บ้านหลวง		เมืองปาน	เมืองปาน	ลำปาง	07 แม่น้ำวัง	แม่น้ำสวย	2,074,409	552,993	18.760980	99.499550	2549	สถานีเตือนภัย	ใช้การได้	053-465-403	สถานีหลัก	นายสังเวียน จำเดิม	094-760-2049,061-335-5761	ส่วนอุทกวิทยาที่ 1 เชียงใหม่
42	STN0075	บ้านห้วยโท้ง		น้ำบ่อหลวง	สันป่าตอง	เชียงใหม่	06 แม่น้ำปิง	น้ำแม่งาน	2,067,104	480,012	18.695680	98.811570	2548	สถานีเตือนภัย	ใช้การได้	053-465-403	สถานีหลัก	นายเจริญ มณีสอน	081-998-3244	ส่วนอุทกวิทยาที่ 1 เชียงใหม่
43	STN0077	บ้านผาปูนดง		อมก๋อย	อมก๋อย	เชียงใหม่	06 แม่น้ำปิง	น้ำแม่ตื่น	1,973,680	425,687	17.849550	98.298630	2548	สถานีเตือนภัย	ใช้การได้	053-465-403	สถานีหลัก	นางอนงค์ พิภาคภพ	087-176-4709	ส่วนอุทกวิทยาที่ 1 เชียงใหม่
44	STN0084	บ้านหลวงเมืองคอง		เมืองคอง	เชียงดาว	เชียงใหม่	06 แม่น้ำปิง	แม่น้ำแม่แตง	2,143,200	470,400	19.385530	98.714850	2548	สถานีเตือนภัยระดับน้ำ	ใช้การไม่ได้	053-465-403	สถานีหลัก	นางฑิต เดือนแจ่ม	081-034-8423	ส่วนอุทกวิทยาที่ 1 เชียงใหม่
45	STN0112	บ้านแม่สุริน		ขุนยวม	ขุนยวม	แม่ฮ่องสอน	01 แม่น้ำสาละวิน	น้ำแม่สุริน	2,094,100	389,300	18.916120	97.943990	2548	สถานีเตือนภัย	ใช้การได้	053-682-577	สถานีหลัก	นางอำพร ห้วยสาม	096-643-6596	ส่วนอุทกวิทยาที่ 3 แม่ฮ่องสอน
46	STN0115	บ้านแม่ขะนิล		บ้านปง	หางดง	เชียงใหม่	06 แม่น้ำปิง	น้ำแม่งาน	2,078,773	478,231	18.798500	98.792730	2548	สถานีเตือนภัย	ใช้การได้	053-465-403	สถานีหลัก	นายศิลธรรม อารีย์	089-264-3375	ส่วนอุทกวิทยาที่ 1 เชียงใหม่
47	STN0116	บ้านปางตอง		โป่งสา	ปาย	แม่ฮ่องสอน	01 แม่น้ำสาละวิน	ห้วยแม่สา	2,106,900	458,900	19.056530	98.606040	2548	สถานีเตือนภัย	ใช้การได้	053-465-403	สถานีหลัก	นายสมเดช จอกดี	065-016-2819	ส่วนอุทกวิทยาที่ 1 เชียงใหม่
48	STN0117	บ้านขุนสาใน		โป่งสา	ปาย	แม่ฮ่องสอน	01 แม่น้ำสาละวิน	ห้วยแม่สา	2,111,331	462,314	19.094580	98.641740	2548	สถานีเตือนภัย	ใช้การได้	053-465-403	สถานีหลัก	นางรัตดา พุทธสงการนต์	098-749-9493	ส่วนอุทกวิทยาที่ 1 เชียงใหม่
49	STN0118	บ้านทบศอก		หมอกจำแป่	เมืองแม่ฮ่องสอน	แม่ฮ่องสอน	01 แม่น้ำสาละวิน	น้ำแม่ปายตอนล่าง	2,155,709	391,182	19.495820	97.959780	2548	สถานีเตือนภัย	ใช้การได้	053-682-577	สถานีหลัก	นายชำนาญ จรรยากิตติผล	086-439-6778	ส่วนอุทกวิทยาที่ 3 แม่ฮ่องสอน
50	STN0119	บ้านแม่โถใต้		แม่โถ	แม่ลาน้อย	แม่ฮ่องสอน	01 แม่น้ำสาละวิน	น้ำแม่ลาหลวง	2,057,700	393,100	18.608490	97.983470	2548	สถานีเตือนภัย	ใช้การได้	053-682-577	สถานีหลัก	นางสาวเนตรนภา ชมภูแก้ว	083-207-1408	ส่วนอุทกวิทยาที่ 3 แม่ฮ่องสอน
51	STN0120	บ้านแม่จอ		แม่โถ	แม่ลาน้อย	แม่ฮ่องสอน	01 แม่น้ำสาละวิน	น้ำแม่ลาหลวง	2,061,600	399,000	18.645830	98.039180	2548	สถานีเตือนภัย	ใช้การได้	053-682-577	สถานีหลัก	นายพรชัย บูรณะศิรี	081-033-0539	ส่วนอุทกวิทยาที่ 3 แม่ฮ่องสอน
52	STN0121	บ้านแม่ขีด		แม่นาจาง	แม่ลาน้อย	แม่ฮ่องสอน	01 แม่น้ำสาละวิน	น้ำแม่ลาหลวง	2,046,700	402,700	18.511360	98.074980	2548	สถานีเตือนภัย	ใช้การได้	053-682-577	สถานีหลัก	นางสาวจารุวรรณ สุภาษี	091-079-8830	ส่วนอุทกวิทยาที่ 3 แม่ฮ่องสอน
53	STN0122	บ้านแม่โถหลวง		บ่อสลี	ฮอด	เชียงใหม่	01 แม่น้ำสาละวิน	น้ำแมริด	2,016,600	415,100	18.239870	98.193710	2548	สถานีเตือนภัย	ใช้การได้	053-682-577	สถานีหลัก	นางสาวศรีนวล ยิ่งคุณ	082-180-6224	ส่วนอุทกวิทยาที่ 3 แม่ฮ่องสอน
54	STN0123	บ้านดง		ห้วยห้อม	แม่ลาน้อย	แม่ฮ่องสอน	01 แม่น้ำสาละวิน	น้ำแม่สะเรียง	2,028,400	403,000	18.345230	98.108990	2548	สถานีเตือนภัย	ใช้การได้	053-682-577	สถานีหลัก	นางอัปสร แก่นเจิง	087-917-8705	ส่วนอุทกวิทยาที่ 3 แม่ฮ่องสอน
55	STN0124	บ้านดงใหม่		ห้วยห้อม	แม่ลาน้อย	แม่ฮ่องสอน	01 แม่น้ำสาละวิน	น้ำแม่สะเรียง	2,028,300	406,200	18.345230	98.108990	2548	สถานีเตือนภัย	ใช้การได้	053-682-577	สถานีหลัก	นายสุรสีห์ มั่นอ่าว	080-352-8411	ส่วนอุทกวิทยาที่ 3 แม่ฮ่องสอน
56	STN0125	บ้านแม่อุมลองน้อย		ป่าแป๋	แม่สะเรียง	แม่ฮ่องสอน	01 แม่น้ำสาละวิน	น้ำแม่สะเรียง	2,019,300	396,100	18.263430	98.013870	2548	สถานีเตือนภัย	ใช้การได้	053-682-577	สถานีหลัก	นายอาทร สมัครจิตรพัฒนา	098-005-9287	ส่วนอุทกวิทยาที่ 3 แม่ฮ่องสอน
57	STN0126	บ้านฮากไม้เหนือ		ป่าแป๋	แม่สะเรียง	แม่ฮ่องสอน	01 แม่น้ำสาละวิน	น้ำแม่สะเรียง	2,023,600	403,000	18.302610	98.078940	2548	สถานีเตือนภัย	ใช้การได้	053-682-577	สถานีหลัก	นางนงลักษณ์ สุชาญศรีกุล	087-186-4983	ส่วนอุทกวิทยาที่ 3 แม่ฮ่องสอน
58	STN0127	บ้านผาบ่อง		ผาบ่อง	เมืองแม่ฮ่องสอน	แม่ฮ่องสอน	01 แม่น้ำสาละวิน	น้ำแม่สะมาด	2,123,731	393,276	19.206980	97.981520	2548	สถานีเตือนภัย	ใช้การได้	053-682-577	สถานีหลัก	นายสุชาติ ทุ่งหยกงาม	061-132-2656	ส่วนอุทกวิทยาที่ 3 แม่ฮ่องสอน
59	STN0128	บ้านไมโครเวฟ		ห้วยโป่ง	เมืองแม่ฮ่องสอน	แม่ฮ่องสอน	01 แม่น้ำสาละวิน	น้ำแม่สะมาด	2,111,699	401,706	19.098680	98.062320	2548	สถานีเตือนภัย	ใช้การได้	053-682-577	สถานีหลัก	นายวรวุฒิ พนมไพร	093-271-4749	ส่วนอุทกวิทยาที่ 3 แม่ฮ่องสอน

การตรวจสอบความพร้อมสถานีเตือนภัยน้ำหลาก - ดินถล่ม (Early Warning System) 2564

สำนักงานทรัพยากรน้ำภาค 1 จ.ลำปาง

วันที่สำรวจ 5 พฤษภาคม 2564

ลำดับ	สถานี	บ้าน	หมู่	ตำบล	อำเภอ	จังหวัด	ลุ่มน้ำหลัก	ลุ่มน้ำสาขา	UTM_N	UTM_E	lat_y	long_x	ปีงบประมาณ	ประเภทสถานี	สภาพการใช้งาน	เบอร์โทรศัพท์	ประเภทบ้าน	ชื่อผู้รู้	เบอร์ผู้รู้	หมายเหตุ
60	STN0129	บ้านใหม่		เวียงเหนือ	ปาย	แม่ฮ่องสอน	01 แม่น้ำสาละวิน	แม่น้ำปายตอนบน	2,142,519	441,848	19.376780	98.444430	2549	สถานีเตือนภัย	ใช้การได้	053-465-403	สถานีหลัก	นายสุรศักดิ์ กันศิริ	065-0024240	ส่วนอุทกวิทยาที่ 1 เชียงใหม่
61	STN0130	บ้านสบอย		ปางหมู	เมืองแม่ฮ่องสอน	แม่ฮ่องสอน	01 แม่น้ำสาละวิน	น้ำแม่ปายตอนล่าง	2,137,446	389,264	19.330690	97.942570	2548	สถานีเตือนภัย	ใช้การได้	053-682-577	สถานีหลัก	นายพร้อมพงษ์ พันธ์เลิส	081-026-4588	ส่วนอุทกวิทยาที่ 3 แม่ฮ่องสอน
62	STN0131	บ้านห้วยหลวง		บ้านกาด	แม่สะเรียง	แม่ฮ่องสอน	01 แม่น้ำสาละวิน	น้ำแม่ริด	1,996,232	401,218	18.228760	97.922070	2549	สถานีเตือนภัย	ใช้การได้	053-682-577	สถานีหลัก	นางอารีย์ สุวรรณศรี	089-203-6724	ส่วนอุทกวิทยาที่ 3 แม่ฮ่องสอน
63	STN0141	บ้านแม่ฮ่าง		แม่สาว	แม่อาย	เชียงใหม่	03 แม่น้ำกก	น้ำแม่ฝาง	2,210,046	523,200	19.986890	99.221770	2548	สถานีเตือนภัย	ใช้การได้	053-465-403	สถานีหลัก	นางสาละ จะหย่อ,นายแก้ว จาย่อ	085-717-0267	ส่วนอุทกวิทยาที่ 1 เชียงใหม่
64	STN0143	บ้านปางอ่าย		เมืองปาน	เมืองปาน	ลำปาง	07 แม่น้ำวัง	น้ำแม่ตุ๋ย	2,075,448	548,420	18.770060	99.459420	2548	สถานีเตือนภัย	ใช้การได้	053-465-403	สถานีหลัก	นายบุญช่วย ระย้า	094-063-3593, 090-468-4865	ส่วนอุทกวิทยาที่ 1 เชียงใหม่
65	STN0144	บ้านแม่เลียงพัฒนา		เสริมขวา	เสริมงาม	ลำปาง	07 แม่น้ำวัง	น้ำแม่ต๋ำ	2,010,268	517,547	18.181440	99.165920	2548	สถานีเตือนภัย	ใช้การได้	053-465-403	สถานีหลัก	นางพรรณี นาคมี	083-323-1058	ส่วนอุทกวิทยาที่ 1 เชียงใหม่
66	STN0145	บ้านแม่เหล็ก		ทาขุมเงิน	แม่ทา	ลำพูน	06 แม่น้ำปิง	น้ำแม่กวง	2,025,339	497,010	18.317730	98.971700	2548	สถานีเตือนภัย	ใช้การได้	053-465-403	สถานีหลัก	นายวิเชียร พลอยศรี	080-680-3199, 064-082-2678	ส่วนอุทกวิทยาที่ 1 เชียงใหม่
67	STN0146	บ้านขุนตาน		ทาปลาดุก	แม่ทา	ลำพูน	06 แม่น้ำปิง	น้ำแม่กวง	2,045,100	528,300	18.498970	99.264850	2548	สถานีเตือนภัย	ใช้การได้	053-465-403	สถานีหลัก	นางพนิดา สุริยะวงค์	085-707-6955	ส่วนอุทกวิทยาที่ 1 เชียงใหม่
68	STN0157	บ้านปางปอย		แม่คะ	ฝาง	เชียงใหม่	03 แม่น้ำกก	น้ำแม่ฝาง	2,189,279	531,322	19.799110	99.299050	2548	สถานีเตือนภัย	ใช้การได้	053-465-403	สถานีหลัก	นายก่องแก้ว คีรีจำรัส	062-264-2631, 081-111-7529	ส่วนอุทกวิทยาที่ 1 เชียงใหม่
69	STN0179	บ้านเหล่า		เมืองก๋าย	แม่แตง	เชียงใหม่	06 แม่น้ำปิง	น้ำแม่ริม	2,120,386	479,035	19.180500	98.798910	2548	สถานีเตือนภัย	ใช้การได้	053-465-403	สถานีหลัก	นายประพันธ์ สุทาชัย	089-855-4153, 089-899-4653	ส่วนอุทกวิทยาที่ 1 เชียงใหม่
70	STN0180	บ้านลาน		ม่อนปิน	ฝาง	เชียงใหม่	03 แม่น้ำกก	น้ำแม่ฝาง	2,207,000	511,000	19.959920	99.098810	2548	สถานีเตือนภัย	ใช้การได้	053-465-403	สถานีหลัก	นายขวัญเมือง แสงคำ	087-111-0660, 087-726-7200	ส่วนอุทกวิทยาที่ 1 เชียงใหม่
71	STN0182	บ้านกองแหะ		โป่งแยง	แม่ริม	เชียงใหม่	06 แม่น้ำปิง	แม่น้ำปิงส่วนที่ 2	2,085,000	480,000	18.860500	98.808710	2548	สถานีเตือนภัย	ใช้การได้	053-465-403	สถานีหลัก	นายสิงหนาถ ชัยเลื่อน	099-137-2825	ส่วนอุทกวิทยาที่ 1 เชียงใหม่
72	STN0183	บ้านแม่แสลป		แม่สลองใน	แม่ฟ้าหลวง	เชียงราย	02 แม่น้ำโขง	น้ำแม่จัน	2,231,698	574,286	20.184080	99.707700	2548	สถานีเตือนภัย	ใช้การได้	053-777-112	สถานีหลัก	นายอดิศักดิ์ ลาเช	092-708-9546	ส่วนอุทกวิทยาที่ 4 เชียงแสน
73	STN0186	บ้านดุงลอย		อมก๋อย	อมก๋อย	เชียงใหม่	06 แม่น้ำปิง	น้ำแม่ตื่น	1,985,916	431,863	17.960340	98.356520	2548	สถานีเตือนภัย	ใช้การได้	053-465-403	สถานีหลัก	นายปัญญาวัชร ประสพสัมฤทธิ์	080-792-0411	ส่วนอุทกวิทยาที่ 1 เชียงใหม่
74	STN0187	บ้านหลวง		ยางเปียง	อมก๋อย	เชียงใหม่	06 แม่น้ำปิง	น้ำแม่ตื่น	1,966,370	433,115	17.783720	98.368970	2548	สถานีเตือนภัย	ใช้การได้	053-465-403	สถานีหลัก	นายประเสริฐ สุทธา	080-126-6895, 053-467-187-8	ส่วนอุทกวิทยาที่ 1 เชียงใหม่
75	STN0190	บ้านดอยมด		แม่เจดีย์ใหม่	เวียงป่าเป้า	เชียงราย	03 แม่น้ำกก	น้ำแม่ลาว	2,106,575	549,008	19.053500	99.464350	2548	สถานีเตือนภัย	ใช้การได้	053-166-766	สถานีหลัก	นายจะลอ จะหะะ	063-910-4157	ส่วนอุทกวิทยาที่ 2 เชียงราย
76	STN0191	บ้านผาเรือ		ท่าข้าวเปลือก	แม่จัน	เชียงราย	03 แม่น้ำกก	น้ำแม่กกตอนล่าง	2,231,229	611,113	20.181470	100.065010	2551	สถานีเตือนภัย	ใช้การได้	053-777-112	สถานีหลัก	นางคำ จำปา	084-363-5138	ส่วนอุทกวิทยาที่ 4 เชียงแสน
77	STN0192	บ้านป่ายางอาข่า		แม่ฟ้าหลวง	แม่ฟ้าหลวง	เชียงราย	02 แม่น้ำโขง	น้ำแม่จัน	2,244,799	580,796	20.296350	99.771900	2551	สถานีเตือนภัย	ใช้การได้	053-777-112	สถานีหลัก	นายเหล่ายา แยมอ	087-787-3407	ส่วนอุทกวิทยาที่ 4 เชียงแสน
78	STN0193	บ้านพญาไพรเล่ามา		เทอดไทย	แม่ฟ้าหลวง	เชียงราย	02 แม่น้ำโขง	น้ำแม่จัน	2,246,712	563,255	20.318620	99.605750	2551	สถานีเตือนภัย	ใช้การได้	053-777-112	สถานีหลัก	นางนงลักษณ์ ลามือ	080-129-9415	ส่วนอุทกวิทยาที่ 4 เชียงแสน
79	STN0194	บ้านอากู่		เทอดไทย	แม่ฟ้าหลวง	เชียงราย	02 แม่น้ำโขง	น้ำแม่จัน	2,239,498	570,841	20.251160	99.678850	2551	สถานีเตือนภัย	ใช้การได้	053-777-112	สถานีหลัก	นายอาตี มาเยอะ	098-860-5448	ส่วนอุทกวิทยาที่ 4 เชียงแสน
80	STN0195	บ้านสันติคีรี		แม่สลองนอก	แม่ฟ้าหลวง	เชียงราย	02 แม่น้ำโขง	น้ำแม่จัน	2,229,800	565,188	20.165050	99.625150	2551	สถานีเตือนภัย	ใช้การได้	053-777-112	สถานีหลัก	นางสาวอุบล แซ่หวัง	086-656-7491	ส่วนอุทกวิทยาที่ 4 เชียงแสน
81	STN0196	บ้านแม่มอญ		ห้วยชมภู	เมืองเชียงราย	เชียงราย	03 แม่น้ำกก	น้ำแม่ลาว	2,195,476	563,621	19.852360	99.610260	2551	สถานีเตือนภัย	ใช้การได้	053-166-766	สถานีหลัก	นายสมพงศ์ พนาสง่าวงศ์	094-186-6049	ส่วนอุทกวิทยาที่ 2 เชียงราย
82	STN0197	บ้านห้วยชมนอก		แม่ยาว	เมืองเชียงราย	เชียงราย	03 แม่น้ำกก	น้ำแม่กกตอนล่าง	2,210,027	579,991	19.987140	99.762430	2551	สถานีเตือนภัย	ใช้การได้	053-166-766	สถานีหลัก	นายอาผ่า จ่วยลือ	081-179-7198	ส่วนอุทกวิทยาที่ 2 เชียงราย
83	STN0198	บ้านห้วยกล้า		วาวี	แม่สรวย	เชียงราย	03 แม่น้ำกก	น้ำแม่สรวย	2,194,732	555,423	19.844910	99.527340	2551	สถานีเตือนภัย	ใช้การได้	053-166-766	สถานีหลัก	นายปิเลิศ บุญแปง	094-615-8865	ส่วนอุทกวิทยาที่ 2 เชียงราย
84	STN0199	บ้านดอยงาม		ท่าก๊อ	แม่สรวย	เชียงราย	03 แม่น้ำกก	น้ำแม่ลาว	2,157,244	535,585	19.515190	99.339420	2551	สถานีเตือนภัย	ใช้การได้	053-166-766	สถานีหลัก	นายอาซัง แพเชถู	081-028-1897	ส่วนอุทกวิทยาที่ 2 เชียงราย
85	STN0200	บ้านขาม		หัวเมือง	เมืองปาน	ลำปาง	07 แม่น้ำวัง	แม่น้ำสวย	2,098,905	555,347	18.983430	99.524120	2551	สถานีเตือนภัย	ใช้การได้	053-465-403	สถานีหลัก	นายอนันต์ คิดมั่ง	064-087-4407	ส่วนอุทกวิทยาที่ 1 เชียงใหม่
86	STN0201	บ้านขุนแจ๋		แม่แวน	พร้าว	เชียงใหม่	06 แม่น้ำปิง	น้ำแม่งัด	2,137,644	533,641	19.331090	99.321500	2551	สถานีเตือนภัย	ใช้การได้	053-465-403	สถานีหลัก	นายมงคล ธรรมารมณ์	087-806-8616	ส่วนอุทกวิทยาที่ 1 เชียงใหม่
87	STN0202	บ้านปางอั้น		ป่าเมี่ยง	ดอยสะเก็ด	เชียงใหม่	06 แม่น้ำปิง	น้ำแม่กวง	2,108,208	537,541	19.067480	99.357910	2551	สถานีเตือนภัย	ใช้การได้	053-465-403	สถานีหลัก	นางรุ่งทิวา คำรินทร์	089-954-4402, 080-794-6988	ส่วนอุทกวิทยาที่ 1 เชียงใหม่
88	STN0203	บ้านแม่กำปอง		ห้วยแก้ว	แม่ออน	เชียงใหม่	06 แม่น้ำปิง	น้ำแม่กวง	2,085,515	536,735	18.865890	99.352650	2551	สถานีเตือนภัย	ใช้การได้	053-465-403	สถานีหลัก	นางนิภาพร สุนันตา	093-261-1997	ส่วนอุทกวิทยาที่ 1 เชียงใหม่
89	STN0204	บ้านเอียก		สันป่ายาง	แม่แตง	เชียงใหม่	06 แม่น้ำปิง	น้ำแม่ริม	2,105,342	479,319	19.036290	98.805770	2551	สถานีเตือนภัย	ใช้การได้	053-465-403	สถานีหลัก	นายถนัด ยี่หว่า	061-304-7646, 083-564-8245	ส่วนอุทกวิทยาที่ 1 เชียงใหม่
90	STN0205	บ้านแม่มิงค์		ช่างเคิ่ง	แม่แจ่ม	เชียงใหม่	06 แม่น้ำปิง	น้ำแม่แจ่มตอนล่าง	2,051,726	436,742	18.556720	98.401430	2551	สถานีเตือนภัย	ใช้การได้	053-465-403	สถานีหลัก	นางพัชราพร อวมสนอง	089-557-0093	ส่วนอุทกวิทยาที่ 1 เชียงใหม่
91	STN0206	บ้านอูตูม		นาเกียน	อมก๋อย	เชียงใหม่	01 แม่น้ำสาละวิน	น้ำแม่ริด	1,975,275	416,287	17.863810	98.208760	2551	สถานีเตือนภัย	ใช้การได้	053-465-403	สถานีหลัก	นายกฤษดา ปรัชญาภูวดล	091-630-6684, 081-783-2117	ส่วนอุทกวิทยาที่ 1 เชียงใหม่
92	STN0207	บ้านโก๊ะไม้หลู่		ป่าแป๋	แม่สะเรียง	แม่ฮ่องสอน	01 แม่น้ำสาละวิน	น้ำแม่สะเรียง	2,021,866	403,584	18.283370	98.084420	2551	สถานีเตือนภัย	ใช้การได้	053-682-577	สถานีหลัก	นายธงชัย จีรยุทธนา	061-374-4285	ส่วนอุทกวิทยาที่ 3 แม่ฮ่องสอน
93	STN0208	บ้านอมพาย		ป่าแป๋	แม่สะเรียง	แม่ฮ่องสอน	06 แม่น้ำปิง	น้ำแม่แจ่มตอนล่าง	2,023,149	412,497	18.298250	98.171920	2551	สถานีเตือนภัย	ใช้การได้	053-682-577	สถานีหลัก	นายคำปัน ศักดิ์ชัยปัญญา	093-128-5040	ส่วนอุทกวิทยาที่ 3 แม่ฮ่องสอน
94	STN0209	บ้านห้วยหมากหนุน		ท่าผาปุ้ม	แม่ลาน้อย	แม่ฮ่องสอน	01 แม่น้ำสาละวิน	แม่น้ำยวมตอนล่าง	2,027,994	394,056	18.339790	97.993530	2551	สถานีเตือนภัย	ใช้การได้	053-682-577	สถานีหลัก	นางวาสนา ทองนพคุณ	085-707-6141	ส่วนอุทกวิทยาที่ 3 แม่ฮ่องสอน
95	STN0210	บ้านห้วยพลู		ท้องฟ้า	บ้านตาก	ตาก	06 แม่น้ำปิง	แม่น้ำปิงส่วนที่ 4	1,887,189	489,006	17.074820	98.910900	2551	สถานีเตือนภัย	ใช้การได้	053-682-577	สถานีหลัก	นางสมพร ศิริพันธ์	087-201-5786	ส่วนอุทกวิทยาที่ 3 แม่ฮ่องสอน
96	STN0230	บ้านท่าข้าม		แม่ทา	แม่ออน	เชียงใหม่	06 แม่น้ำปิง	น้ำแม่กวง	2,056,992	529,187	18.595020	99.274420	2551	สถานีเตือนภัยระดับน้ำ	ใช้การได้	053-465-403	สถานีหลัก	นายมงคล คำหวันมี	093-131-8340	ส่วนอุทกวิทยาที่ 1 เชียงใหม่
97	STN0231	บ้านผาฮี้ (อาข่า)		โป่งงาม	แม่สาย	เชียงราย	02 แม่น้ำโขง	แม่น้ำโขงตอนบน	2,250,690	586,162	20.351690	99.826000	2552	สถานีเตือนภัย	ใช้การได้	053-777-112	สถานีหลัก	นายสมหมาย พรสุทธิธรรม	082-028-7652	ส่วนอุทกวิทยาที่ 4 เชียงแสน
98	STN0232	บ้านผาหมี		เวียงพางคำ	แม่สาย	เชียงราย	02 แม่น้ำโขง	แม่น้ำโขงตอนบน	2,255,902	588,805	20.399300	99.851190	2552	สถานีเตือนภัย	ใช้การได้	053-777-112	สถานีหลัก	นายนิวัฒน์ ธำรงทัศนีย์	089-156-0277	ส่วนอุทกวิทยาที่ 4 เชียงแสน
99	STN0233	บ้านห้วยยาโน		ป่าตึง	แม่จัน	เชียงราย	02 แม่น้ำโขง	น้ำแม่จัน	2,224,348	582,725	20.113100	99.780380	2552	สถานีเตือนภัยระดับน้ำ	ใช้การได้	053-777-112	สถานีหลัก	นายเอกชัย กะมูลเพชร	097-969-1871	ส่วนอุทกวิทยาที่ 4 เชียงแสน
100	STN0234	บ้านผาแตก		ท่าข้าวเปลือก	แม่จัน	เชียงราย	03 แม่น้ำกก	น้ำแม่กกตอนล่าง	2,227,145	599,450	20.138300	99.955190	2552	สถานีเตือนภัย	ใช้การได้	053-777-112	สถานีหลัก	นายโยฮัน เชอหมื่อ	089-880-8292	ส่วนอุทกวิทยาที่ 4 เชียงแสน
101	STN0235	บ้านกิ่วกาญจน์		ริมโขง	เชียงของ	เชียงราย	02 แม่น้ำโขง	แม่น้ำโขงตอนบน	2,248,373	637,201	20.326010	100.312620	2552	สถานีเตือนภัย	ใช้การได้	053-777-112	สถานีหลัก	นายสุรศักดิ์ แซ่เล้า	086-184-1099	ส่วนอุทกวิทยาที่ 4 เชียงแสน
102	STN0236	บ้านธารทอง		แม่เงิน	เชียงแสน	เชียงราย	02 แม่น้ำโขง	แม่น้ำโขงตอนบน	2,243,670	631,481	20.265690	100.294250	2552	สถานีเตือนภัย	ใช้การได้	053-777-112	สถานีหลัก	นายภูสิทธิ์ แซ่ลี	081-165-8298	ส่วนอุทกวิทยาที่ 4 เชียงแสน
103	STN0237	บ้านดอยสะโงะ		ศรีดอนมูล	เชียงแสน	เชียงราย	02 แม่น้ำโขง	แม่น้ำโขงตอนบน	2,250,100	606,527	20.346090	100.020620	2552	สถานีเตือนภัย	ใช้การได้	053-777-112	สถานีหลัก	นายพนมไพร สะโจ้	082-014-0328	ส่วนอุทกวิทยาที่ 4 เชียงแสน
104	STN0238	บ้านผาตั้ง		ปอ	เวียงแก่น	เชียงราย	02 แม่น้ำโขง	แม่น้ำโขงส่วนที่ 2	2,205,220	658,259	19.943930	100.508260	2552	สถานีเตือนภัย	ใช้การได้	053-777-112	สถานีหลัก	นายจรัญ กองสี	091-631-3926	ส่วนอุทกวิทยาที่ 4 เชียงแสน
105	STN0242	บ้านฮวก		ภูซาง	ภูซาง	พะเยา	02 แม่น้ำโขง	แม่ลาว	2,177,400	647,300	19.688380	100.411250	2552	สถานีเตือนภัย	ใช้การได้	053-166-766	สถานีหลัก	นายเกษม ธุระวร	084-484-5860	ส่วนอุทกวิทยาที่ 2 เชียงราย
106	STN0243	บ้านต้นผึ้ง		ร่มเย็น	เชียงคำ	พะเยา	02 แม่น้ำโขง	แม่ลาว	2,153,453	656,507	19.471180	100.489750	2552	สถานีเตือนภัย	ใช้การได้	053-166-766	สถานีหลัก	นางทัศนีวรรณ นงเยาว์	086-195-5742	ส่วนอุทกวิทยาที่ 2 เชียงราย
107	STN0244	บ้านน้ำลาว		แม่ลาว	เชียงคำ	พะเยา	02 แม่น้ำโขง	แม่ลาว	2,147,970	651,107	19.420540	100.438300	2552	สถานีเตือนภัย	ใช้การได้	053-166-766	สถานีหลัก	นายสมศักดิ์ โว่ยแม้	081-034-4463	ส่วนอุทกวิทยาที่ 2 เชียงราย
108	STN0245	บ้านกาญจนา		แม่ลาว	เชียงคำ	พะเยา	02 แม่น้ำโขง	แม่ลาว	2,148,582	643,075	19.422640	100.360420	2552	สถานีเตือนภัย	ใช้การได้	053-166-766	สถานีหลัก	นายเปลี่ยน สมยอง	086-319-3063	ส่วนอุทกวิทยาที่ 2 เชียงราย
109	STN0246	บ้านปางปง-ปางทราย		เวียงตาล	ห้างฉัตร	ลำปาง	07 แม่น้ำวัง	แม่น้ำวังตอนกลาง	2,037,620	528,060	18.427700	99.266720	2552	สถานีเตือนภัย	ใช้การได้	053-465-403	สถานีหลัก	นางทิวาพรรณ แซ่ลินวงศ์	087-141-2118, 098-823-8872	ส่วนอุทกวิทยาที่ 1 เชียงใหม่
110	STN0247	บ้านปางฮ่าง		สบเปิง	แม่แตง	เชียงใหม่	06 แม่น้ำปิง	น้ำแม่ริม	2,112,841	478,776	19.109200	98.798220	2552	สถานีเตือนภัย	ใช้การได้	053-465-403	สถานีหลัก	นายจำเริญ หอเงิน	089-998-4910	ส่วนอุทกวิทยาที่ 1 เชียงใหม่
111	STN0248	บ้านป่าแป๋		ป่าแป๋	แม่แตง	เชียงใหม่	06 แม่น้ำปิง	น้ำแม่ริม	2,115,517	469,315	19.123070	98.709450	2552	สถานีเตือนภัย	ใช้การได้	053-465-403	สถานีหลัก	นายจำเริญ โกคำ	063-130-3351	ส่วนอุทกวิทยาที่ 1 เชียงใหม่
112	STN0249	บ้านโป่งโฮ		แม่สาว	แม่อาย	เชียงใหม่	03 แม่น้ำกก	น้ำแม่ฝาง	2,214,101	524,144	20.024030	99.231550	2552	สถานีเตือนภัย	ใช้การได้	053-465-403	สถานีหลัก	วราภรณ์ โพธิบัลลังั	086-217-4520	ส่วนอุทกวิทยาที่ 1 เชียงใหม่
113	STN0250	บ้านเด่นฮ่อม		บ่อแก้ว	สะเมิง	เชียงใหม่	06 แม่น้ำปิง	น้ำแม่งาน	2,088,139	452,824	18.886850	98.553550	2552	สถานีเตือนภัย	ใช้การได้	053-465-403	สถานีหลัก	นายสันติพงษ์ โพเก	080-131-2945	ส่วนอุทกวิทยาที่ 1 เชียงใหม่
114	STN0251	บ้านห้วยน้ำจาง		บ่อแก้ว	สะเมิง	เชียงใหม่	06 แม่น้ำปิง	น้ำแม่งาน	2,077,643	454,038	18.790940	98.562800	2552	สถานีเตือนภัย	ใช้การได้	053-465-403	สถานีหลัก	นายธวัชพล สันติอุดม	063-120-9318	ส่วนอุทกวิทยาที่ 1 เชียงใหม่
115	STN0252	บ้านขุนกลาง		บ้านหลวง	จอมทอง	เชียงใหม่	06 แม่น้ำปิง	น้ำแม่กลาง	2,050,116	449,649	18.538550	98.524410	2552	สถานีเตือนภัย	ใช้การได้	053-465-403	สถานีหลัก	นายอนุรักษ์ แซ่ยะ	098-301-7545	ส่วนอุทกวิทยาที่ 1 เชียงใหม่
116	STN0253	บ้านขุนแปะ		บ้านแปะ	จอมทอง	เชียงใหม่	06 แม่น้ำปิง	แม่น้ำปิงส่วนที่ 3	2,025,834	444,939	18.311520	98.479790	2552	สถานีเตือนภัย	ใช้การได้	053-465-403	สถานีหลัก	นายเสกสรร กันทาใจ	098-781-1628	ส่วนอุทกวิทยาที่ 1 เชียงใหม่
117	STN0254	บ้านแม่แมะ		แม่แรม	แม่ริม	เชียงใหม่	06 แม่น้ำปิง	แม่น้ำปิงส่วนที่ 2	2,089,654	487,947	18.900550	98.882160	2552	สถานีเตือนภัย	ใช้การได้	053-465-403	สถานีหลัก	นายนที อินต๊ะ	085-716-4404, 093-258-8377 (พ่อ)	ส่วนอุทกวิทยาที่ 1 เชียงใหม่
118	STN0255	บ้านหลวง		แม่งอน	ฝาง	เชียงใหม่	03 แม่น้ำกก	น้ำแม่ฝาง	2,197,057	504,707	19.870100	99.042380	2552	สถานีเตือนภัย	ใช้การได้	053-465-403	สถานีหลัก	นายอนุชิต จองแก	080-066-4137	ส่วนอุทกวิทยาที่ 1 เชียงใหม่

การตรวจสอบความพร้อมสถานีเตือนภัยน้ำหลาก - ดินถล่ม (Early Warning System) 2564
สำนักงานทรัพยากรน้ำภาค 1 จ.ลำปาง
วันที่สำรวจ 5 พฤษภาคม 2564

ลำดับ	สถานี	บ้าน	หมู่	ตำบล	อำเภอ	จังหวัด	ลุ่มน้ำหลัก	ลุ่มน้ำสาขา	UTM_N	UTM_E	lat_y	long_x	ปีงบประมาณ	ประเภทสถานี	สภาพการใช้งาน	เบอร์โทรศัพท์	ประเภทบ้าน	ชื่อผู้รู้	เบอร์ผู้รู้	หมายเหตุ
119	STN0256	บ้านห้วยกุ้ง		ป่าโป่ง	สบเมย	แม่ฮ่องสอน	01 แม่น้ำสาละวิน	น้ำแม่ริด	2,006,348	408,171	18.149660	98.128940	2552	สถานีเตือนภัย	ใช้การได้	053-682-577	สถานีหลัก	นายสัณฐิติ มีศิริ	081-366-7108	ส่วนอุทกวิทยาที่ 3 แม่ฮ่องสอน
120	STN0257	บ้านน้ำริน		สบป่อง	ปางมะผ้า	แม่ฮ่องสอน	01 แม่น้ำสาละวิน	แม่น้ำปายตอนล่าง	2,152,047	426,073	19.460330	98.296430	2552	สถานีเตือนภัย	ใช้การได้	053-682-577	สถานีหลัก	นายวิรัตน์ เลาลี	097-976-1688	ส่วนอุทกวิทยาที่ 3 แม่ฮ่องสอน
121	STN0258	บ้านเมืองน้อย		เวียงเหนือ	ปาย	แม่ฮ่องสอน	01 แม่น้ำสาละวิน	แม่น้ำปายตอนบน	2,157,519	449,052	19.511690	98.514430	2552	สถานีเตือนภัย	ใช้การได้	053-465-403	สถานีหลัก	นายฉิมคำ ติโต๊ะ	085-724-1596	ส่วนอุทกวิทยาที่ 1 เชียงใหม่
122	STN0259	บ้านแม่ป้อกใน		ศรีวิชัย	ลี้	ลำพูน	06 แม่น้ำปิง	น้ำแม่ลี้	1,999,963	485,838	18.089530	98.865330	2552	สถานีเตือนภัย	ใช้การได้	053-465-403	สถานีหลัก	นายคุนากร จันตา	085-713-2340	ส่วนอุทกวิทยาที่ 1 เชียงใหม่
123	STN0280	บ้านห้วยชมภู		ห้วยชมภู	เมืองเชียงราย	เชียงราย	03 แม่น้ำกก	น้ำแม่กกตอนล่าง	2,208,138	554,116	19.968850	99.513390	2552	สถานีเตือนภัย	ใช้การได้	053-166-766	สถานีหลัก	นายสวัสดิ์ สีรัตนเลิศ	098-752-6220	ส่วนอุทกวิทยาที่ 2 เชียงราย
124	STN0295	บ้านร่มเกล้าสหมิตร		ศรีราษฎร์	พบพระ	ตาก	01 แม่น้ำสาละวิน	แม่น้ำเมยตอนบน	1,821,799	483,857	16.481450	98.839640	2552	สถานีเตือนภัย	ใช้การได้	053-682-577	สถานีหลัก	นางไพลิน พรไหม่ดำรง	086-300-8155	ส่วนอุทกวิทยาที่ 3 แม่ฮ่องสอน
125	STN0296	บ้านลีซอ		แม่ท้อ	เมืองตาก	ตาก	01 แม่น้ำสาละวิน	ห้วยแม่ละเมา	1,853,457	493,393	16.766500	98.934660	2552	สถานีเตือนภัย	ใช้การได้	053-682-577	สถานีหลัก	นางสาวจาริยา ศิริมารีย์	088-546-8183	ส่วนอุทกวิทยาที่ 3 แม่ฮ่องสอน
126	STN0300	บ้านเพชรนิยม		สักงาม	คลองลาน	กำแพงเพชร	06 แม่น้ำปิง	แม่น้ำปิงตอนล่าง	1,801,386	528,947	16.289130	99.274880	2552	สถานีเตือนภัย	ใช้การได้	053-682-577	สถานีหลัก	นายจำเริญ นวลพุ่ม	086-208-2657	ส่วนอุทกวิทยาที่ 3 แม่ฮ่องสอน
127	STN0307	บ้านปางตอง		แม่อูคอ	ขุนยวม	แม่ฮ่องสอน	01 แม่น้ำสาละวิน	แม่น้ำยวมตอนบน	2,083,574	401,586	18.843590	98.064290	2552	สถานีเตือนภัย	ใช้การได้	053-682-577	สถานีหลัก	นางอรพิน แสงเฮ่อ	084-483-9687	ส่วนอุทกวิทยาที่ 3 แม่ฮ่องสอน
128	STN0308	บ้านยางครก		ยางเปียง	อมก๋อย	เชียงใหม่	06 แม่น้ำปิง	น้ำแม่ตื่น	1,967,623	443,504	17.795880	98.462840	2552	สถานีเตือนภัย	ใช้การได้	053-465-403	สถานีหลัก	นายธีระพล ทูแก้ว	093-303-5990	ส่วนอุทกวิทยาที่ 1 เชียงใหม่
129	STN0309	บ้านนาไคร้		ยางเปียง	อมก๋อย	เชียงใหม่	06 แม่น้ำปิง	น้ำแม่ตื่น	1,946,359	444,748	17.602830	98.481990	2552	สถานีเตือนภัย	ใช้การได้	053-465-403	สถานีหลัก	นายพะจะลอย พงษ์ก้าวหน้า	080-790-9231	ส่วนอุทกวิทยาที่ 1 เชียงใหม่
130	STN0310	บ้านมูเซอ		ม่อนจอง	อมก๋อย	เชียงใหม่	06 แม่น้ำปิง	แม่น้ำปิงส่วนที่ 3	1,942,778	449,471	17.568900	98.522470	2552	สถานีเตือนภัย	ใช้การได้	053-465-403	สถานีหลัก	นายสมชาติ ซอเพีย	088-410-4016	ส่วนอุทกวิทยาที่ 1 เชียงใหม่
131	STN0311	บ้านพงษ์ทอง		เทพเสด็จ	ดอยสะเก็ด	เชียงใหม่	06 แม่น้ำปิง	น้ำแม่กวง	2,093,252	536,169	18.937090	99.351100	2552	สถานีเตือนภัย	ใช้การได้	053-465-403	สถานีหลัก	นายสมหมาย ดวงแก้วสุข	081-164-8739	ส่วนอุทกวิทยาที่ 1 เชียงใหม่
132	STN0312	บ้านขุนลาว		แม่เจดีย์ใหม่	เวียงป่าเป้า	เชียงราย	03 แม่น้ำกก	น้ำแม่ลาว	2,110,680	539,315	19.089220	99.372810	2552	สถานีเตือนภัย	ใช้การได้	053-166-766	สถานีหลัก	นายประชัน นิทะโน	081-706-2039	ส่วนอุทกวิทยาที่ 2 เชียงราย
133	STN0313	บ้านห้วยฝาย		บ้านดู่	เมืองเชียงราย	เชียงราย	03 แม่น้ำกก	น้ำแม่กกตอนล่าง	2,212,772	584,671	20.007000	99.813080	2552	สถานีเตือนภัย	ใช้การได้	053-166-766	สถานีหลัก	นายเพ็ชร์ ก้อนสีลา	089-047-9822	ส่วนอุทกวิทยาที่ 2 เชียงราย
134	STN0314	บ้านปางกลาง		วาวี	แม่สรวย	เชียงราย	03 แม่น้ำกก	น้ำแม่สรวย	2,201,308	549,182	19.913410	99.468680	2552	สถานีเตือนภัย	ใช้การได้	053-166-766	สถานีหลัก	นายศุภชัย บุญวงค์	095-676-6319	ส่วนอุทกวิทยาที่ 2 เชียงราย
135	STN0315	บ้านดอยล้าน		วาวี	แม่สรวย	เชียงราย	03 แม่น้ำกก	น้ำแม่ลาว	2,185,543	558,893	19.763830	99.561150	2552	สถานีเตือนภัย	ใช้การได้	053-166-766	สถานีหลัก	นายฉิม จำชาติ	084-809-9804	ส่วนอุทกวิทยาที่ 2 เชียงราย
136	STN0344	บ้านปางมะโอ		ผาช้างน้อย	ปง	พะเยา	08 แม่น้ำยม	แม่น้ำยมตอนบน	2,141,106	658,313	19.358210	100.509030	2552	สถานีเตือนภัย	ใช้การได้	053-166-766	สถานีหลัก	นายสมชาติ สีธิจันทร์	089-636-6728	ส่วนอุทกวิทยาที่ 2 เชียงราย
137	STN0347	บ้านบ่อสี่เหลี่ยม		ปงเดา	งาว	ลำปาง	08 แม่น้ำยม	แม่น้ำงาว	2,087,391	585,521	18.876790	99.811930	2552	สถานีเตือนภัย	ใช้การได้	053-465-403	สถานีหลัก	นายประเสริฐ ไพพนาพฤกษ์	098-747-1943,054-260-120	ส่วนอุทกวิทยาที่ 1 เชียงใหม่
138	STN0360	บ้านหลวง		ครึ่ง	เชียงของ	เชียงราย	02 แม่น้ำโขง	แม่น้ำอิงตอนล่าง	2,216,700	644,700	20.044590	100.380310	2548	สถานีเตือนภัย	ใช้การได้	053-777-112	สถานีหลัก	นายพิงสอง ปงเมฆ	085-888-1170	ส่วนอุทกวิทยาที่ 4 เชียงแสน
139	STN0361	บ้านแควว้วคำ		แม่ยาว	เมืองเชียงราย	เชียงราย	03 แม่น้ำกก	แม่น้ำแม่กกตอนล่าง	2,209,002	568,507	19.976390	99.654800	2548	สถานีเตือนภัย	ใช้การได้	053-166-766	สถานีหลัก	นายธีรยุทธ์ จูเปาะ	091-726-2691	ส่วนอุทกวิทยาที่ 2 เชียงราย
140	STN0362	บ้านบาหรา		ท่าก๊อ	แม่สรวย	เชียงราย	03 แม่น้ำกก	น้ำแม่ลาว	2,157,823	545,134	19.514580	99.430160	2548	สถานีเตือนภัย	ใช้การได้	053-166-766	สถานีหลัก	นายเฉลิม ตามี่	061-616-7181	ส่วนอุทกวิทยาที่ 2 เชียงราย
141	STN0363	บ้านห้วยล้าน		แม่สรวย	แม่สรวย	เชียงราย	03 แม่น้ำกก	น้ำแม่ลาว	2,183,239	565,426	19.744940	99.624250	2548	สถานีเตือนภัย	ใช้การได้	053-166-766	สถานีหลัก	นายจ่านโฟว์ ศิริพานกุล	098-761-3486	ส่วนอุทกวิทยาที่ 2 เชียงราย
142	STN0364	บ้านดอนที		ริมโขง	เชียงของ	เชียงราย	02 แม่น้ำโขง	แม่น้ำโขงตอนบน	2,253,839	632,380	20.380990	100.265240	2548	สถานีเตือนภัย	ใช้การได้	053-777-112	สถานีหลัก	นายเกรียงไกร สุขใจ	081-034-2764	ส่วนอุทกวิทยาที่ 4 เชียงแสน
143	STN0365	บ้านช่องแคบ		ช่องแคบ	พบพระ	ตาก	01 แม่น้ำสาละวิน	แม่น้ำเมยตอนบน	1,822,190	462,516	16.476810	98.647330	2548	สถานีเตือนภัย	ใช้การได้	053-682-577	สถานีหลัก	นายสมคิด คำป้อ	081-281-9978	ส่วนอุทกวิทยาที่ 3 แม่ฮ่องสอน
144	STN0366	บ้านห้วยน้ำนัก		พบพระ	พบพระ	ตาก	01 แม่น้ำสาละวิน	แม่น้ำเมยตอนบน	1,816,200	464,900	16.429840	98.668020	2548	สถานีเตือนภัย	ใช้การได้	053-682-577	สถานีหลัก	นายพาต๊ะ แสนเกษตรกร	063-661-7069	ส่วนอุทกวิทยาที่ 3 แม่ฮ่องสอน
145	STN0367	บ้านดูลาเปอร์		ห้วยห้อม	แม่ลาน้อย	แม่ฮ่องสอน	01 แม่น้ำสาละวิน	แม่น้ำยวมตอนล่าง	2,044,800	406,500	18.407430	98.079860	2548	สถานีเตือนภัย	ใช้การได้	053-682-577	สถานีหลัก	นายวรภพ บงกชวณิชกุล	085-713-5649	ส่วนอุทกวิทยาที่ 3 แม่ฮ่องสอน
146	STN0368	บ้านห้วยแก้ว		แม่ฮี้	ปาย	แม่ฮ่องสอน	01 แม่น้ำสาละวิน	แม่น้ำปายตอนบน	2,131,900	443,900	19.286170	98.466070	2548	สถานีเตือนภัย	ใช้การได้	053-465-403	สถานีหลัก	นายสนั่น ศิริโชควนากุล	082-890-4571, 093-140-0951	ส่วนอุทกวิทยาที่ 1 เชียงใหม่
147	STN0369	บ้านเมืองแปง		เมืองแปง	ปาย	แม่ฮ่องสอน	01 แม่น้ำสาละวิน	น้ำแม่ปายตอนล่าง	2,124,645	433,626	19.216570	98.366010	2548	สถานีเตือนภัย	ใช้การได้	053-465-403	สถานีหลัก	นายสวัสดิ์ สุรินทร์ตา	084-948-9668	ส่วนอุทกวิทยาที่ 1 เชียงใหม่
148	STN0370	บ้านห้วยทรายขาว		แม่ลาน	ลี้	ลำพูน	06 แม่น้ำปิง	น้ำแม่หาด	1,955,500	486,500	17.700870	98.851250	2548	สถานีเตือนภัย	ใช้การได้	053-465-403	สถานีหลัก	นางวิมล เมืองนัยม	087-657-5629, 087-726-7879	ส่วนอุทกวิทยาที่ 1 เชียงใหม่
149	STN0371	บ้านหัวขัว		ทุ่งหัวช้าง	ทุ่งหัวช้าง	ลำพูน	06 แม่น้ำปิง	น้ำแม่ลี้	1,989,500	503,600	17.987470	99.045090	2548	สถานีเตือนภัย	ใช้การได้	053-465-403	สถานีหลัก	นายคำสิงห์ กูนุ	061-254-5160	ส่วนอุทกวิทยาที่ 1 เชียงใหม่
150	STN0372	บ้านแม่แสลม		เวียงมอก	เถิน	ลำปาง	08 แม่น้ำยม	น้ำแม่หมอก	1,922,325	532,308	17.385360	99.302740	2548	สถานีเตือนภัย	ใช้การได้	053-465-403	สถานีหลัก	นายสีไว วงศ์สีเบอะ	084-809-1676	ส่วนอุทกวิทยาที่ 1 เชียงใหม่
151	STN0379	บ้านสองพี่น้อง		ริมโขง	เชียงของ	เชียงราย	02 แม่น้ำโขง	แม่น้ำโขงตอนบน	2,253,819	637,063	20.376000	100.312390	2553	สถานีเตือนภัย	ใช้การได้	053-777-112	สถานีหลัก	นายสิขิต บรรพตพัฒนา	094-030-3567	ส่วนอุทกวิทยาที่ 4 เชียงแสน
152	STN0380	บ้านโป่งน้ำร้อน		แม่เจดีย์ใหม่	เวียงป่าเป้า	เชียงราย	03 แม่น้ำกก	น้ำแม่ลาว	2,114,634	550,675	19.119780	99.477220	2553	สถานีเตือนภัย	ใช้การได้	053-166-766	สถานีหลัก	นางผ่องศรี พรมมารัตน์	082-182-1037	ส่วนอุทกวิทยาที่ 2 เชียงราย
153	STN0381	บ้านป่าซางพัฒนา		แม่เจดีย์	เวียงป่าเป้า	เชียงราย	03 แม่น้ำกก	น้ำแม่ลาว	2,125,475	552,526	19.220540	99.498590	2553	สถานีเตือนภัย	ใช้การได้	053-166-766	สถานีหลัก	นายจำลอง สิงหราช	089-430-5461	ส่วนอุทกวิทยาที่ 2 เชียงราย
154	STN0382	บ้านแม่ฉางข้าว		ป่างิ้ว	เวียงป่าเป้า	เชียงราย	03 แม่น้ำกก	น้ำแม่ลาว	2,126,977	544,316	19.235840	99.421650	2553	สถานีเตือนภัย	ใช้การได้	053-166-766	สถานีหลัก	นายเอกชัย นุชาย	087-077-6781	ส่วนอุทกวิทยาที่ 2 เชียงราย
155	STN0383	บ้านแผ่นดินทอง		ตับเต่า	เทิง	เชียงราย	02 แม่น้ำโขง	แม่ลาว	2,194,321	643,970	19.835950	100.373890	2553	สถานีเตือนภัย	ใช้การได้	053-166-766	สถานีหลัก	นายกฤษฎา แซ่ม้า	062-482-1363	ส่วนอุทกวิทยาที่ 2 เชียงราย
156	STN0384	บ้านราษฎร์ภักดี		ตับเต่า	เทิง	เชียงราย	02 แม่น้ำโขง	แม่น้ำโขงส่วนที่ 2	2,197,342	646,620	19.866720	100.400370	2553	สถานีเตือนภัย	ใช้การได้	053-166-766	สถานีหลัก	นายอานนท์ แซ่ย่าง	085-720-3366	ส่วนอุทกวิทยาที่ 2 เชียงราย
157	STN0385	บ้านบ่อแสง		แม่ต๋ำ	พญาเม็งราย	เชียงราย	02 แม่น้ำโขง	แม่น้ำอิงตอนล่าง	2,205,359	628,580	19.939200	100.227610	2553	สถานีเตือนภัย	ใช้การได้	053-166-766	สถานีหลัก	นายอินตา ชุมภูวัง	080-794-8396	ส่วนอุทกวิทยาที่ 2 เชียงราย
158	STN0386	บ้านขุนห้วยแม่เปา		แม่เปา	พญาเม็งราย	เชียงราย	02 แม่น้ำโขง	แม่น้ำอิงตอนล่าง	2,204,768	617,600	19.961780	100.135300	2553	สถานีเตือนภัย	ใช้การได้	053-166-766	สถานีหลัก	นางสาวกาญจนา คำไชย	086-440-8127	ส่วนอุทกวิทยาที่ 2 เชียงราย
159	STN0387	บ้านนาเจริญ		แม่เปา	พญาเม็งราย	เชียงราย	02 แม่น้ำโขง	แม่น้ำอิงตอนล่าง	2,199,609	615,888	19.890650	100.106650	2553	สถานีเตือนภัยระดับน้ำ	ใช้การได้	053-166-766	สถานีหลัก	นายนคร คำเป็ย	085-526-9447	ส่วนอุทกวิทยาที่ 2 เชียงราย
160	STN0388	บ้านตาดควัน		ป่าซาง	เวียงเชียงรุ้ง	เชียงราย	02 แม่น้ำโขง	แม่น้ำอิงตอนล่าง	2,217,032	623,297	20.045840	100.177300	2553	สถานีเตือนภัย	ใช้การได้	053-166-766	สถานีหลัก	นายสุชาติ พงศ์สิริวิโรจน์	093-036-4946	ส่วนอุทกวิทยาที่ 2 เชียงราย
161	STN0389	บ้านสันต้นเปา		แม่เงิน	เชียงแสน	เชียงราย	02 แม่น้ำโขง	แม่น้ำโขงตอนบน	2,249,673	629,281	20.345820	100.238510	2553	สถานีเตือนภัย	ใช้การได้	053-777-112	สถานีหลัก	นายถาวร คำเขื่อน	087-172-0768	ส่วนอุทกวิทยาที่ 4 เชียงแสน
162	STN0390	บ้านวังลาว		เวียง	เชียงแสน	เชียงราย	02 แม่น้ำโขง	แม่น้ำโขงตอนบน	2,253,016	611,051	20.373040	100.060380	2553	สถานีเตือนภัย	ใช้การได้	053-777-112	สถานีหลัก	นายสุพรรณ นาระเรศ	085-038-0975	ส่วนอุทกวิทยาที่ 4 เชียงแสน
163	STN0391	บ้านจอมกิตติ		เวียง	เชียงแสน	เชียงราย	02 แม่น้ำโขง	น้ำแม่จัน	2,243,279	612,422	20.283580	100.076280	2553	สถานีเตือนภัย	ใช้การได้	053-777-112	สถานีหลัก	นายเลิศ ไพบูลย์	096-739-0865	ส่วนอุทกวิทยาที่ 4 เชียงแสน
164	STN0392	บ้านพญากองดี		ศรีถ้อย	แม่สรวย	เชียงราย	03 แม่น้ำกก	น้ำแม่ลาว	2,170,506	537,568	19.624470	99.360140	2553	สถานีเตือนภัย	ใช้การได้	053-166-766	สถานีหลัก	นายสมบัติ แสนเฒ่า	093-927-0343	ส่วนอุทกวิทยาที่ 2 เชียงราย
165	STN0393	บ้านห้วยเฮี้ย		ศรีถ้อย	แม่สรวย	เชียงราย	03 แม่น้ำกก	น้ำแม่ลาว	2,166,387	547,742	19.593490	99.455010	2553	สถานีเตือนภัย	ใช้การได้	053-166-766	สถานีหลัก	นายพิน กันประเวท	081-168-3262	ส่วนอุทกวิทยาที่ 2 เชียงราย
166	STN0394	บ้านห้วยน้ำอุ่น		วาวี	แม่สรวย	เชียงราย	03 แม่น้ำกก	น้ำแม่สรวย	2,191,688	551,239	19.819280	99.487310	2553	สถานีเตือนภัย	ใช้การได้	053-166-766	สถานีหลัก	นางสาวแคทรียา ปักษาจันทร์	098-004-8508	ส่วนอุทกวิทยาที่ 2 เชียงราย
167	STN0395	บ้านห้วยมะแกง		ป่าแดด	แม่สรวย	เชียงราย	03 แม่น้ำกก	น้ำแม่ลาว	2,172,638	543,819	19.647080	99.421060	2553	สถานีเตือนภัย	ใช้การได้	053-166-766	สถานีหลัก	นายกองคำ จะลอ	090-465-5113	ส่วนอุทกวิทยาที่ 2 เชียงราย
168	STN0396	บ้านแม่ลาก		ท่าข้าวเปลือก	แม่จัน	เชียงราย	03 แม่น้ำกก	น้ำแม่กกตอนล่าง	2,230,622	605,698	20.169060	100.009180	2553	สถานีเตือนภัย	ใช้การได้	053-777-112	สถานีหลัก	นายเขื่อน สมกาศ	087-789-3042	ส่วนอุทกวิทยาที่ 4 เชียงแสน
169	STN0397	บ้านบ่อทอง		ท่าสุด	เมืองเชียงราย	เชียงราย	03 แม่น้ำกก	น้ำแม่กกตอนล่าง	2,222,570	591,611	20.097430	99.871860	2553	สถานีเตือนภัย	ใช้การได้	053-166-766	สถานีหลัก	นายจรันต์ สารนันต์	089-554-1226	ส่วนอุทกวิทยาที่ 2 เชียงราย
170	STN0398	บ้านห้วยล้าน		แม่สลองใน	แม่ฟ้าหลวง	เชียงราย	02 แม่น้ำโขง	น้ำแม่จัน	2,236,420	580,346	20.224300	99.769870	2553	สถานีเตือนภัย	ใช้การได้	053-777-112	สถานีหลัก	นายมิตรจิตร วีระวัฒน์พงศธร	086-193-7213	ส่วนอุทกวิทยาที่ 4 เชียงแสน
171	STN0399	บ้านร่มโพธิ์เงิน		ปอ	เวียงแก่น	เชียงราย	02 แม่น้ำโขง	แม่น้ำโขงส่วนที่ 2	2,198,030	655,784	19.872660	100.488810	2553	สถานีเตือนภัย	ใช้การได้	053-777-112	สถานีหลัก	นายประสาน ยอดมณีบรรพต	092-448-1676	ส่วนอุทกวิทยาที่ 4 เชียงแสน
172	STN0400	บ้านป่าลักงาม		ดงมหาวัน	เวียงเชียงรุ้ง	เชียงราย	03 แม่น้ำกก	น้ำแม่กกตอนล่าง	2,220,704	606,888	20.079820	100.020370	2553	สถานีเตือนภัย	ใช้การได้	053-166-766	สถานีหลัก	นายบุญเจน โคตร์ภูงา	084-366-7516	ส่วนอุทกวิทยาที่ 2 เชียงราย
173	STN0401	บ้านผาเดื่อ		แม่สลองใน	แม่ฟ้าหลวง	เชียงราย	02 แม่น้ำโขง	น้ำแม่จัน	2,230,520	577,505	20.169220	99.740760	2553	สถานีเตือนภัย	ใช้การได้	053-777-112	สถานีหลัก	นายณัฐพล เมฆเบนจันทร์	081-951-0366	ส่วนอุทกวิทยาที่ 4 เชียงแสน
174	STN0402	บ้านก๊อดยาว		แม่ข้าวต้ม	เมืองเชียงราย	เชียงราย	03 แม่น้ำกก	น้ำแม่กกตอนล่าง	2,223,006	600,275	20.102470	99.957900	2553	สถานีเตือนภัย	ใช้การได้	053-166-766	สถานีหลัก	นายธนพล วรรณรัก	081-167-1244	ส่วนอุทกวิทยาที่ 2 เชียงราย
175	STN0403	บ้านดอนแก้ว		ท่าก๊อ	แม่สรวย	เชียงราย	03 แม่น้ำกก	น้ำแม่ลาว	2,161,821	550,521	19.547630	99.482450	2553	สถานีเตือนภัย	ใช้การได้	053-166-766	สถานีหลัก	นางสาวเปรมกมล สมใจ	080-129-3997	ส่วนอุทกวิทยาที่ 2 เชียงราย
176	STN0404	บ้านสันป่าลัก		บ้านช้าง	แม่แตง	เชียงใหม่	06 แม่น้ำปิง	แม่น้ำแม่แตง	2,120,700	484,900	19.175630	98.856490	2553	สถานีเตือนภัย	ใช้การได้	053-465-403	สถานีหลัก	นายกำพล เขมราช	065-437-2716	ส่วนอุทกวิทยาที่ 1 เชียงใหม่
177	STN0405	บ้านห้วยน้ำดัง		กึ๊ดช้าง	แม่แตง	เชียงใหม่	06 แม่น้ำปิง	แม่น้ำแม่แตง	2,135,866	460,606	19.303000	98.598800	2553	สถานีเตือนภัย	ใช้การได้	053-465-403	สถานีหลัก	นายสุเทพ ตุ่ยกูณา	081-289-0579	ส่วนอุทกวิทยาที่ 1 เชียงใหม่

การตรวจสอบความพร้อมสถานีเตือนภัยน้ำหลาก - ดินถล่ม (Early Warning System) 2564

สำนักงานทรัพยากรน้ำภาค 1 จ.ลำปาง

วันที่สำรวจ 5 พฤษภาคม 2564

ลำดับ	สถานี	บ้าน	หมู่	ตำบล	อำเภอ	จังหวัด	ลุ่มน้ำหลัก	ลุ่มน้ำสาขา	UTM_N	UTM_E	lat_y	long_x	ปีงบประมาณ	ประเภทสถานี	สภาพการใช้งาน	เบอร์โทรศัพท์	ประเภทบ้าน	ชื่อผู้รู้	เบอร์ผู้รู้	หมายเหตุ
178	STN0406	บ้านดงสามหมื่น		แม่แดด	แม่แจ่ม	เชียงใหม่	06 แม่น้ำปิง	น้ำแม่แจ่มตอนบน	2,102,652	438,247	19.028780	98.416030	2553	สถานีเตือนภัย	ใช้การได้	053-465-403	สถานีหลัก	นายพิสิทธิ์+ครูปั้ม	085-866-1113, 093-221-6613	ส่วนอุทกวิทยาที่ 1 เชียงใหม่
179	STN0407	บ้านเสาแดง		แจ่มหลวง	แม่แจ่ม	เชียงใหม่	06 แม่น้ำปิง	น้ำแม่แจ่มตอนบน	2,098,373	419,252	18.973870	98.237070	2553	สถานีเตือนภัย	ใช้การได้	053-465-403	สถานีหลัก	นางสาวมลฤดี เลิศดำเนิน	093-264-9667, 089-896-1103	ส่วนอุทกวิทยาที่ 1 เชียงใหม่
180	STN0408	บ้านห้วยฮ่อม		บ้านจันทร์	แม่แจ่ม	เชียงใหม่	06 แม่น้ำปิง	น้ำแม่แจ่มตอนบน	2,114,022	425,667	19.116290	98.292250	2553	สถานีเตือนภัย	ใช้การได้	053-465-403	สถานีหลัก	นายมุตี เวทย์รัตน์ทวี	080-132-4661	ส่วนอุทกวิทยาที่ 1 เชียงใหม่
181	STN0409	บ้านห้วยบง		บ้านจันทร์	แม่แจ่ม	เชียงใหม่	06 แม่น้ำปิง	น้ำแม่แจ่มตอนบน	2,106,997	423,170	19.054310	98.269800	2553	สถานีเตือนภัย	ใช้การได้	053-465-403	สถานีหลัก	นายกิติพงษ์ นุกา	083-325-5521	ส่วนอุทกวิทยาที่ 1 เชียงใหม่
182	STN0410	บ้านแจ่มน้อย		บ้านจันทร์	แม่แจ่ม	เชียงใหม่	06 แม่น้ำปิง	น้ำแม่แจ่มตอนบน	2,104,000	431,147	19.030520	98.345080	2553	สถานีเตือนภัย	ใช้การได้	053-465-403	สถานีหลัก	นายมนตรี ปล่าโพ	088-422-3982, 097-942-1154	ส่วนอุทกวิทยาที่ 1 เชียงใหม่
183	STN0411	บ้านท่ามะแกง		ท่าตอน	แม่อาย	เชียงใหม่	03 แม่น้ำกก	น้ำแม่กกตอนล่าง	2,218,776	547,755	20.062330	99.449060	2553	สถานีเตือนภัย	ใช้การได้	053-465-403	สถานีหลัก	นายอินจันทร์ ชุ่มมงคล	087-174-6822	ส่วนอุทกวิทยาที่ 1 เชียงใหม่
184	STN0412	บ้านขุนคอง		ทุ่งข้าวพวง	เชียงดาว	เชียงใหม่	06 แม่น้ำปิง	แม่น้ำแม่แตง	2,157,580	478,215	19.515170	98.793580	2553	สถานีเตือนภัย	ใช้การได้	053-465-403	สถานีหลัก	นางอาชีแม เลายี่ปา	062-558-3158	ส่วนอุทกวิทยาที่ 1 เชียงใหม่
185	STN0413	บ้านแม่ละงอง		น้ำแพร่	พร้าว	เชียงใหม่	06 แม่น้ำปิง	น้ำแม่งัด	2,135,915	513,724	19.320350	99.128970	2553	สถานีเตือนภัย	ใช้การได้	053-465-403	สถานีหลัก	นายชัยยุทธ หล้าป้อ	084-365-8862	ส่วนอุทกวิทยาที่ 1 เชียงใหม่
186	STN0414	บ้านห้วยปูลิง		ม่อนจอง	อมก๋อย	เชียงใหม่	06 แม่น้ำปิง	น้ำแม่ตื่น	1,935,543	446,083	17.505570	98.489750	2553	สถานีเตือนภัย	ใช้การได้	053-465-403	สถานีหลัก	นางจันทรา อุ่นอุดมวนา	081-102-4595	ส่วนอุทกวิทยาที่ 1 เชียงใหม่
187	STN0415	บ้านห้วยส้มป่อย		ดอยแก้ว	จอมทอง	เชียงใหม่	06 แม่น้ำปิง	น้ำแม่กลาง	2,031,484	450,297	18.375940	98.532460	2553	สถานีเตือนภัย	ใช้การได้	053-465-403	สถานีหลัก	นายพรชัย เสรีดวงใจ	090-332-9642	ส่วนอุทกวิทยาที่ 1 เชียงใหม่
188	STN0416	บ้านแม่หงานหลวง		ปางหินฝน	แม่แจ่ม	เชียงใหม่	06 แม่น้ำปิง	น้ำแม่แจ่มตอนล่าง	2,056,359	420,020	18.597750	98.244460	2553	สถานีเตือนภัย	ใช้การได้	053-465-403	สถานีหลัก	นายวีระชัย สุขไพรบูรณ์ศรี	061-302-6080	ส่วนอุทกวิทยาที่ 1 เชียงใหม่
189	STN0417	บ้านสามสบ		ท่าผา	แม่แจ่ม	เชียงใหม่	06 แม่น้ำปิง	น้ำแม่แจ่มตอนล่าง	2,045,715	443,360	18.503860	98.457340	2553	สถานีเตือนภัย	ใช้การไม่ได้	053-465-403	สถานีหลัก	นายชัยทัต บุญวาวีรักไพร	084-739-8289	ส่วนอุทกวิทยาที่ 1 เชียงใหม่
190	STN0418	บ้านอมลาน		กองแขก	แม่แจ่ม	เชียงใหม่	06 แม่น้ำปิง	น้ำแม่แจ่มตอนล่าง	2,031,688	441,674	18.383940	98.457660	2553	สถานีเตือนภัย	ใช้การได้	053-465-403	สถานีหลัก	นายจายคำ วัฒนาไพรวัลย์	081-746-1754, 080-680-3612	ส่วนอุทกวิทยาที่ 1 เชียงใหม่
191	STN0419	บ้านป่าแขม		บ้านหลวง	จอมทอง	เชียงใหม่	06 แม่น้ำปิง	น้ำแม่กลาง	2,047,570	457,021	18.509970	98.585780	2553	สถานีเตือนภัย	ใช้การได้	053-465-403	สถานีหลัก	นายศรีมูล เนาคีรี	097-992-4454, 096-507-3699	ส่วนอุทกวิทยาที่ 1 เชียงใหม่
192	STN0420	บ้านห้วยเต่า		บ่อแก้ว	สะเมิง	เชียงใหม่	06 แม่น้ำปิง	น้ำแม่งาน	2,094,917	448,929	18.944160	98.512190	2553	สถานีเตือนภัย	ใช้การได้	053-465-403	สถานีหลัก	นายชิ คอแอะ , ช่าง อบต.	098-139-5258, 080-125-4739	ส่วนอุทกวิทยาที่ 1 เชียงใหม่
193	STN0421	บ้านแม่วอง		ออนเหนือ	แม่ออน	เชียงใหม่	06 แม่น้ำปิง	น้ำแม่กวง	2,077,019	535,344	18.785870	99.332790	2553	สถานีเตือนภัย	ใช้การได้	053-465-403	สถานีหลัก	นายณรงค์ วงค์สา	089-262-9635	ส่วนอุทกวิทยาที่ 1 เชียงใหม่
194	STN0422	บ้านแม่ก๊ะเปียง		สะลวง	แม่ริม	เชียงใหม่	06 แม่น้ำปิง	น้ำแม่ริม	2,100,907	479,302	19.000700	98.802930	2553	สถานีเตือนภัย	ใช้การได้	053-465-403	สถานีหลัก	นายฤทธิชัย ลิหู	097-937-5474	ส่วนอุทกวิทยาที่ 1 เชียงใหม่
195	STN0423	บ้านถ้ำจือบ		หนองบัว	ไชยปราการ	เชียงใหม่	03 แม่น้ำกก	น้ำแม่ฝาง	2,184,070	502,755	19.743000	99.032620	2553	สถานีเตือนภัย	ใช้การได้	053-465-403	สถานีหลัก	นางลาวัลย์ กันนิกา	080-132-5993	ส่วนอุทกวิทยาที่ 1 เชียงใหม่
196	STN0424	บ้านดอยหล่อ		แม่ทะลบ	ไชยปราการ	เชียงใหม่	03 แม่น้ำกก	น้ำแม่ฝาง	2,180,995	520,017	19.724240	99.190990	2553	สถานีเตือนภัย	ใช้การได้	053-465-403	สถานีหลัก	นายกฤษดา กองมูล	062-527-1287	ส่วนอุทกวิทยาที่ 1 เชียงใหม่
197	STN0425	บ้านเปียงกอก		โป่งน้ำร้อน	ฝาง	เชียงใหม่	03 แม่น้ำกก	น้ำแม่ฝาง	2,205,044	517,944	19.945560	99.165590	2553	สถานีเตือนภัยระดับน้ำ	ใช้การได้	053-465-403	สถานีหลัก	นายชูศักดิ์ เรียงกูล	086-291-9343, 053-451-443	ส่วนอุทกวิทยาที่ 1 เชียงใหม่
198	STN0426	บ้านแพมบก		ทุ่งยาว	ปาย	แม่ฮ่องสอน	01 แม่น้ำสาละวิน	แม่น้ำปายตอนบน	2,136,506	436,377	19.323450	98.394350	2553	สถานีเตือนภัย	ใช้การได้	053-465-403	สถานีหลัก	นายพินิจ โมกกาต้น	089-559-3678, 098-003-4897	ส่วนอุทกวิทยาที่ 1 เชียงใหม่
199	STN0427	บ้านปางแปก		แม่นาเติง	ปาย	แม่ฮ่องสอน	01 แม่น้ำสาละวิน	แม่น้ำปายตอนบน	2,148,894	432,022	19.439820	98.349310	2553	สถานีเตือนภัย	ใช้การได้	053-465-403	สถานีหลัก	นายอะเลสะ แข่ย่าง	082-386-3640, 097-937-3726	ส่วนอุทกวิทยาที่ 1 เชียงใหม่
200	STN0428	บ้านแม่ออ		แม่ยวมน้อย	ขุนยวม	แม่ฮ่องสอน	01 แม่น้ำสาละวิน	แม่น้ำยวมตอนบน	2,076,098	398,503	18.773910	98.037820	2553	สถานีเตือนภัย	ใช้การได้	053-682-577	สถานีหลัก	นายสันติ แสงอ่อนสกุล	099-609-7670	ส่วนอุทกวิทยาที่ 3 แม่ฮ่องสอน
201	STN0429	บ้านอุมดาเหนือ		แม่คะตวน	สบเมย	แม่ฮ่องสอน	01 แม่น้ำสาละวิน	น้ำแม่ริด	1,989,937	393,426	17.989260	97.990100	2553	สถานีเตือนภัย	ใช้การได้	053-682-577	สถานีหลัก	นายดวงจันทร์ แสงไพรธรรมชาติ	087-010-2990	ส่วนอุทกวิทยาที่ 3 แม่ฮ่องสอน
202	STN0430	บ้านพอนอคี		ห้วยโป่ง	เมืองแม่ฮ่องสอน	แม่ฮ่องสอน	01 แม่น้ำสาละวิน	น้ำแม่สะมาด	2,095,953	403,080	18.954550	98.081700	2553	สถานีเตือนภัย	ใช้การไม่ได้	053-682-577	สถานีหลัก	นายพรชัย เจริญพระธรรมดี	082-187-8805	ส่วนอุทกวิทยาที่ 3 แม่ฮ่องสอน
203	STN0431	บ้านป่ากล้วย		แม่สะเรียง	แม่สะเรียง	แม่ฮ่องสอน	01 แม่น้ำสาละวิน	น้ำแม่สะเรียง	2,008,573	389,591	18.164140	97.955020	2553	สถานีเตือนภัยระดับน้ำ	ใช้การได้	053-682-577	สถานีหลัก	นายแดง พูลน้อย	081-882-6232	ส่วนอุทกวิทยาที่ 3 แม่ฮ่องสอน
204	STN0432	บ้านทุ่งข้าวหาง		ตะเคียนปม	ทุ่งหัวช้าง	ลำพูน	06 แม่น้ำปิง	น้ำแม่ลี้	2,005,280	501,406	18.138940	99.010400	2553	สถานีเตือนภัย	ใช้การได้	053-465-403	สถานีหลัก	นายบุญธรรม กันตี	086-109-0895	ส่วนอุทกวิทยาที่ 1 เชียงใหม่
205	STN0433	บ้านต้นผึ้ง		ทาแม่ลอบ	แม่ทา	ลำพูน	06 แม่น้ำปิง	น้ำแม่ลี้	2,017,377	495,890	18.244820	98.960080	2553	สถานีเตือนภัย	ใช้การได้	053-465-403	สถานีหลัก	นายช่วย ตั้นเมือง	081-027-9201	ส่วนอุทกวิทยาที่ 1 เชียงใหม่
206	STN0434	บ้านแม่ลอบ		ป่าพลู	บ้านโฮ้ง	ลำพูน	06 แม่น้ำปิง	น้ำแม่ลี้	2,016,830	485,618	18.242180	98.863310	2553	สถานีเตือนภัย	ใช้การได้	053-465-403	สถานีหลัก	นายไสว โปฮาคำ	083-564-6750, 083-764-0567	ส่วนอุทกวิทยาที่ 1 เชียงใหม่
207	STN0435	บ้านโป่งน้ำร้อน		เสริมกลาง	เสริมงาม	ลำปาง	07 แม่น้ำวัง	น้ำแม่ต๋ำ	2,006,165	511,131	18.145410	99.106300	2553	สถานีเตือนภัย	ใช้การได้	053-465-403	สถานีหลัก	นายพงศกร วันดู	087-181-3659	ส่วนอุทกวิทยาที่ 1 เชียงใหม่
208	STN0436	บ้านป่าเหมี้ยง		แจ้ซ้อน	เมืองปาน	ลำปาง	07 แม่น้ำวัง	แม่น้ำสวย	2,081,934	540,737	18.822240	99.384520	2553	สถานีเตือนภัย	ใช้การได้	053-465-403	สถานีหลัก	นางเกษร ชมกุล	061-285-7815	ส่วนอุทกวิทยาที่ 1 เชียงใหม่
209	STN0437	บ้านห้วยพลู		ด่านแม่ละเมา	แม่สอด	ตาก	01 แม่น้ำสาละวิน	ห้วยแม่ละเมา	1,856,611	479,376	16.792850	98.803720	2553	สถานีเตือนภัย	ใช้การได้	053-682-577	สถานีหลัก	นายสราวุธ แสนแก้ว	084-530-9244	ส่วนอุทกวิทยาที่ 3 แม่ฮ่องสอน
210	STN0438	บ้านแม่ละเมา		พะวอ	แม่สอด	ตาก	01 แม่น้ำสาละวิน	ห้วยแม่ละเมา	1,858,584	473,219	16.805600	98.742620	2553	สถานีเตือนภัยระดับน้ำ	ใช้การได้	053-682-577	สถานีหลัก	นางบานชื่น บุญเรือง	095-536-1337	ส่วนอุทกวิทยาที่ 3 แม่ฮ่องสอน
211	STN0439	บ้านกล๊อทอ		แม่จัน	อุ้มผาง	ตาก	14 แม่น้ำแม่กลอง	แม่น้ำแควใหญ่ตอนบน	1,772,333	464,245	16.030460	98.665770	2553	สถานีเตือนภัย	ใช้การได้	053-682-577	สถานีหลัก	นายปฐพี เจริญสุข	081-740-6065	ส่วนอุทกวิทยาที่ 3 แม่ฮ่องสอน
212	STN0440	บ้านเขาน้ำเพชร		คลองแม่ลาย	เมืองกำแพงเพชร	กำแพงเพชร	06 แม่น้ำปิง	คลองสวนหมาก	1,810,381	542,472	16.372170	99.401780	2553	สถานีเตือนภัย	ใช้การได้	053-682-577	สถานีหลัก	นายปัญญา พันพิพัฒน์	087-099-5301	ส่วนอุทกวิทยาที่ 3 แม่ฮ่องสอน
213	STN0441	บ้านตากฟ้า		ปางตาไว	ปางศิลาทอง	กำแพงเพชร	06 แม่น้ำปิง	แม่น้ำปิงตอนล่าง	1,766,343	540,926	15.974190	99.379960	2553	สถานีเตือนภัย	ใช้การได้	053-682-577	สถานีหลัก	นายณรงค์ อุ่นใจ	087-849-0482	ส่วนอุทกวิทยาที่ 3 แม่ฮ่องสอน
214	STN0442	บ้านโป่งน้ำร้อน		โป่งน้ำร้อน	คลองลาน	กำแพงเพชร	06 แม่น้ำปิง	คลองสวนหมาก	1,805,676	530,961	16.328460	99.298100	2553	สถานีเตือนภัยระดับน้ำ	ใช้การได้	053-682-577	สถานีหลัก	นางจำลอง พันเขียว	084-705-1055	ส่วนอุทกวิทยาที่ 3 แม่ฮ่องสอน
215	STN0443	บ้านคลองมดแดง		โป่งน้ำร้อน	คลองลาน	กำแพงเพชร	06 แม่น้ำปิง	คลองสวนหมาก	1,813,383	529,591	16.406400	99.237540	2553	สถานีเตือนภัย	ใช้การได้	053-682-577	สถานีหลัก	นายโต้ง มโนมัย	091-761-9875	ส่วนอุทกวิทยาที่ 3 แม่ฮ่องสอน
216	STN0444	บ้านศรีโกรลาศ		นาบ่อคำ	เมืองกำแพงเพชร	กำแพงเพชร	06 แม่น้ำปิง	คลองสวนหมาก	1,819,791	537,661	16.465840	99.346450	2553	สถานีเตือนภัย	ใช้การได้	053-682-577	สถานีหลัก	นายบุญยัน ศรีสว่าง	099-136-3055	ส่วนอุทกวิทยาที่ 3 แม่ฮ่องสอน
217	STN0445	บ้านปางขนุน		นาบ่อคำ	เมืองกำแพงเพชร	กำแพงเพชร	06 แม่น้ำปิง	คลองสวนหมาก	1,820,466	528,052	16.468680	99.258870	2553	สถานีเตือนภัย	ใช้การได้	053-682-577	สถานีหลัก	นางนงคราญ พินธุ	080-024-8235	ส่วนอุทกวิทยาที่ 3 แม่ฮ่องสอน
218	STN0513	บ้านน้ำตกพัฒนา		ทุ่งก่อ	เวียงเชียงรุ้ง	เชียงราย	03 แม่น้ำกก	น้ำแม่กกตอนล่าง	2,207,934	611,900	19.964720	100.069450	2553	สถานีเตือนภัย	ใช้การได้	053-166-766	สถานีหลัก	นายทองทิพย์ กุลสุวรรณ	087-819-6393	ส่วนอุทกวิทยาที่ 2 เชียงราย
219	STN0514	บ้านป่าลัน		ปงน้อย	ดอยหลวง	เชียงราย	02 แม่น้ำโขง	แม่น้ำโขงตอนบน	2,220,725	611,195	20.080330	100.063490	2553	สถานีเตือนภัย	ใช้การได้	053-777-112	สถานีหลัก	นายอานนท์ สีบพลาย	081-551-5841	ส่วนอุทกวิทยาที่ 4 เชียงแสน
220	STN0515	บ้านทุ่งโค้ง		ดอนศิลา	เวียงชัย	เชียงราย	02 แม่น้ำโขง	แม่น้ำอิงตอนล่าง	2,191,020	608,311	19.812100	100.034160	2553	สถานีเตือนภัย	ใช้การได้	053-166-766	สถานีหลัก	นายวัง ทาวี	086-182-8760	ส่วนอุทกวิทยาที่ 2 เชียงราย
221	STN0516	บ้านดอยชมภู		โป่งแพร่	แม่ลาว	เชียงราย	03 แม่น้ำกก	น้ำแม่ลาว	2,188,942	566,815	19.795180	99.637900	2553	สถานีเตือนภัย	ใช้การได้	053-166-766	สถานีหลัก	นายดวงแสง เจษฎาไกรศรี	087-189-7990	ส่วนอุทกวิทยาที่ 2 เชียงราย
222	STN0517	บ้านห้วยหมากเอียก		ป่าซาง	เวียงเชียงรุ้ง	เชียงราย	03 แม่น้ำกก	น้ำแม่กกตอนล่าง	2,216,375	615,104	20.040800	100.100600	2553	สถานีเตือนภัย	ใช้การได้	053-166-766	สถานีหลัก	นายสุนทร คำสันทราย	087-232-0754	ส่วนอุทกวิทยาที่ 2 เชียงราย
223	STN0518	บ้านห้วยหยวกป่าโซ		แม่สลองใน	แม่ฟ้าหลวง	เชียงราย	02 แม่น้ำโขง	น้ำแม่จัน	2,239,369	560,569	20.250910	99.581490	2553	สถานีเตือนภัย	ใช้การได้	053-777-112	สถานีหลัก	นายอาชีระ วิชาทยานนท์	084-373-1943	ส่วนอุทกวิทยาที่ 4 เชียงแสน
224	STN0519	บ้านทุ่งมะฝาง		ป่าหุ่ง	พาน	เชียงราย	07 แม่น้ำวัง	แม่น้ำวังตอนบน	2,164,157	571,094	19.445990	99.638210	2553	สถานีเตือนภัย	ใช้การได้	053-166-766	สถานีหลัก	นายอุดม คนอ้วน	082-018-2486	ส่วนอุทกวิทยาที่ 2 เชียงราย
225	STN0520	บ้านขุนป้วย		แม่วิน	แม่วาง	เชียงใหม่	06 แม่น้ำปิง	น้ำแม่งาน	2,056,968	458,824	18.603200	98.609700	2553	สถานีเตือนภัย	ใช้การได้	053-465-403	สถานีหลัก	นายทวี มีทุดี	093-968-9365	ส่วนอุทกวิทยาที่ 1 เชียงใหม่
226	STN0521	บ้านน้ำรู		เมืองคอง	เชียงดาว	เชียงใหม่	06 แม่น้ำปิง	แม่น้ำแม่แตง	2,148,319	459,636	19.428800	98.615500	2553	สถานีเตือนภัย	ใช้การได้	053-465-403	สถานีหลัก	นายเลาหลู่ แซ่หลี	062-293-8337, 092-976-7547	ส่วนอุทกวิทยาที่ 1 เชียงใหม่
227	STN0522	บ้านแม่อ้อใน		แม่นะ	เชียงดาว	เชียงใหม่	06 แม่น้ำปิง	แม่น้ำปิงตอนบน	2,133,812	499,643	19.298100	98.996600	2553	สถานีเตือนภัย	ใช้การได้	053-465-403	สถานีหลัก	นายสุขเจริญ พุฒวงค์	089-851-5095	ส่วนอุทกวิทยาที่ 1 เชียงใหม่
228	STN0523	บ้านโป่งถืบใน		เวียง	ฝาง	เชียงใหม่	03 แม่น้ำกก	น้ำแม่ฝาง	2,192,928	530,692	19.832100	99.293100	2553	สถานีเตือนภัย	ใช้การได้	053-465-403	สถานีหลัก	นายบุญมี เข็มแก้ว	081-796-1580	ส่วนอุทกวิทยาที่ 1 เชียงใหม่
229	STN0524	บ้านกิ่วเสือ		ยั้งเมิน	สะเมิง	เชียงใหม่	06 แม่น้ำปิง	น้ำแม่งาน	2,100,211	458,077	18.994000	98.601700	2553	สถานีเตือนภัย	ใช้การได้	053-465-403	สถานีหลัก	นายอินคำ ฤทธานุกูล	085-653-5006	ส่วนอุทกวิทยาที่ 1 เชียงใหม่
230	STN0525	บ้านปางขุม		ยั้งเมิน	สะเมิง	เชียงใหม่	06 แม่น้ำปิง	น้ำแม่งาน	2,105,987	463,088	19.046300	98.649200	2553	สถานีเตือนภัย	ใช้การไม่ได้	053-465-403	สถานีหลัก	นายสมชาย ศรีแก้ว	083-891-7536	ส่วนอุทกวิทยาที่ 1 เชียงใหม่
231	STN0526	บ้านแม่ช้าย		แม่นะ	เชียงดาว	เชียงใหม่	06 แม่น้ำปิง	แม่น้ำปิงตอนบน	2,134,258	489,316	19.302100	98.898300	2553	สถานีเตือนภัย	ใช้การได้	053-465-403	สถานีหลัก	นายยืนยง สุขคำ	088-435-5706	ส่วนอุทกวิทยาที่ 1 เชียงใหม่
232	STN0527	บ้านผาแดงหลวง		แม่โถ	แม่ลาน้อย	แม่ฮ่องสอน	01 แม่น้ำสาละวิน	น้ำแม่ลาหลวง	2,054,097	396,402	18.575100	98.018200	2553	สถานีเตือนภัย	ใช้การได้	053-682-577	สถานีหลัก	นายอาทิตย์ คงบรรลุผล	095-258-8980	ส่วนอุทกวิทยาที่ 3 แม่ฮ่องสอน
233	STN0528	บ้านแม่ต๊อบเหนือ		บ้านกาศ	แม่สะเรียง	แม่ฮ่องสอน	01 แม่น้ำสาละวิน	แม่น้ำยวมตอนล่าง	2,020,294	382,995	18.268930	97.893110	2553	สถานีเตือนภัย	ใช้การได้	053-682-577	สถานีหลัก	นายถนอม ผาติพัฒนาไพร	065-886-0727	ส่วนอุทกวิทยาที่ 3 แม่ฮ่องสอน
234	STN0529	บ้านแม่เหมืองหลวง		โป่งสา	ปาย	แม่ฮ่องสอน	01 แม่น้ำสาละวิน	ห้วยแม่สา	2,119,008	454,356	19.163800	98.565900	2553	สถานีเตือนภัย	ใช้การได้	053-465-403	สถานีหลัก	นางเพชราภรณ์ พงศาพัฒนา	080-123-5429, 090-457-9170	ส่วนอุทกวิทยาที่ 1 เชียงใหม่
235	STN0530	บ้านห้วยมะกอก		สันติคีรี	แม่ลาน้อย	แม่ฮ่องสอน	01 แม่น้ำสาละวิน	น้ำแม่ลาหลวง	2,049,262	409,180	18.505620	98.009020	2553	สถานีเตือนภัย	ใช้การได้	053-682-577	สถานีหลัก	นายสมศักดิ์ โชติเกษตรกุล	062-252-8586	ส่วนอุทกวิทยาที่ 3 แม่ฮ่องสอน
236	STN0531	บ้านกอกหลวง		แม่นาจาง	แม่ลาน้อย	แม่ฮ่องสอน	01 แม่น้ำสาละวิน	น้ำแม่ลาหลวง	2,049,008	409,073	18.529700	98.138500	2553	สถานีเตือนภัย	ใช้การได้	053-682-577	สถานีหลัก	นายบุญสม พงศ์ไพรภูมิ	065-478-9351	ส่วนอุทกวิทยาที่ 3 แม่ฮ่องสอน

การตรวจสอบความพร้อมสถานีเตือนภัยน้ำหลาก - ดินถล่ม (Early Warning System) 2564
สำนักงานทรัพยากรน้ำภาค 1 จ.ลำปาง
วันที่สำรวจ 5 พฤษภาคม 2564

ลำดับ	สถานี	บ้าน	หมู่	ตำบล	อำเภอ	จังหวัด	ลุ่มน้ำหลัก	ลุ่มน้ำสาขา	UTM_N	UTM_E	lat_y	long_x	ปีงบประมาณ	ประเภทสถานี	สภาพการใช้งาน	เบอร์โทรศัพท์	ประเภทบ้าน	ชื่อผู้รู้	เบอร์ผู้รู้	หมายเหตุ
237	STN0532	บ้านแม่สุ		แม่ลาหลวง	แม่ลาน้อย	แม่ฮ่องสอน	01 แม่น้ำสาละวิน	แม่น้ำยวมตอนล่าง	2,043,824	384,579	18.481650	97.906760	2553	สถานีเตือนภัยระดับน้ำ	ใช้การได้	053-682-577	สถานีหลัก	นางทองทิพย์ กวานจ๊า	082-183-4995	ส่วนอุทกวิทยาที่ 3 แม่ฮ่องสอน
238	STN0533	บ้านสวนป่าทุ่งเกวียน		เวียงตาล	ห้างฉัตร	ลำปาง	07 แม่น้ำวัง	แม่น้ำวังตอนกลาง	2,027,013	526,405	18.332700	99.249900	2553	สถานีเตือนภัย	ใช้การได้	053-465-403	สถานีหลัก	นายสุรพรรณ ธิห้วย	093-614-6985, 081-257-1601	ส่วนอุทกวิทยาที่ 1 เชียงใหม่
239	STN0534	บ้านปางยาว		แม่พริก	แม่พริก	ลำปาง	07 แม่น้ำวัง	แม่น้ำวังตอนล่าง	1,946,408	496,255	17.604300	98.964700	2553	สถานีเตือนภัย	ใช้การได้	053-465-403	สถานีหลัก	นายสุวัฒน์ สิงห์คำ	080-790-5474, 098-789-7356	ส่วนอุทกวิทยาที่ 1 เชียงใหม่
240	STN0535	บ้านสันขี้เหล็ก		แม่พริก	แม่พริก	ลำปาง	07 แม่น้ำวัง	แม่น้ำวังตอนล่าง	1,932,913	509,332	17.482300	99.087900	2553	สถานีเตือนภัย	ใช้การได้	053-465-403	สถานีหลัก	นายอ๊อด เตรียมวงศ์	081-746-4656	ส่วนอุทกวิทยาที่ 1 เชียงใหม่
241	STN0536	บ้านแม่หืด		วังแก้ว	วังเหนือ	ลำปาง	07 แม่น้ำวัง	แม่น้ำวังตอนบน	2,138,166	564,738	19.336410	99.616330	2553	สถานีเตือนภัย	ใช้การได้	053-465-403	สถานีหลัก	นางบัวซอน เครืออินตา	085-707-7547	ส่วนอุทกวิทยาที่ 1 เชียงใหม่
242	STN0537	บ้านแม่แสม		ตะเคียนปม	ทุ่งหัวช้าง	ลำพูน	06 แม่น้ำปิง	น้ำแม่ลี้	1,996,138	504,212	18.053800	99.039800	2553	สถานีเตือนภัย	ใช้การได้	053-465-403	สถานีหลัก	นายจักร์พงษ์ อยู่อินทร์	089-886-8260	ส่วนอุทกวิทยาที่ 1 เชียงใหม่
243	STN0538	บ้านใหม่พรสวรรค์		นาโบสถ์	วังเจ้า	ตาก	06 แม่น้ำปิง	แม่น้ำปิงส่วนที่ 4	1,849,192	510,596	16.725500	99.099400	2553	สถานีเตือนภัย	ใช้การได้	053-682-577	สถานีหลัก	นายพรม ทวิสิการ	080-170-2753	ส่วนอุทกวิทยาที่ 3 แม่ฮ่องสอน
244	STN0539	บ้านท่าทองแดง		นาโบสถ์	วังเจ้า	ตาก	06 แม่น้ำปิง	คลองสวนหมาก	1,826,905	541,094	16.673700	99.141670	2553	สถานีเตือนภัย	ใช้การได้	053-682-577	สถานีหลัก	นายวรรณา โพธิ์รอด	089-839-1098	ส่วนอุทกวิทยาที่ 3 แม่ฮ่องสอน
245	STN0547	บ้านห้วยกุ่ม		ทรงธรรม	เมืองกำแพงเพชร	กำแพงเพชร	06 แม่น้ำปิง	คลองสวนหมาก	1,826,858	540,887	16.523630	99.385160	2553	สถานีเตือนภัย	ใช้การได้	053-682-577	สถานีหลัก	นายสุนทร ไตรรัตน์วุฒิปัญญา	083-626-7091	ส่วนอุทกวิทยาที่ 3 แม่ฮ่องสอน
246	STN0583	บ้านนาฟ่อน		บ่อหลวง	ฮอด	เชียงใหม่	01 แม่น้ำสาละวิน	น้ำแม่ริด	2,000,180	431,700	18.093850	98.365340	2554	สถานีเตือนภัย	ใช้การได้	053-465-403	สถานีหลัก	นายตุ้ย บุญมา	080-034-4524	ส่วนอุทกวิทยาที่ 1 เชียงใหม่
247	STN0584	บ้านกองลอย		บ่อสลี	ฮอด	เชียงใหม่	01 แม่น้ำสาละวิน	น้ำแม่ริด	2,006,690	420,410	18.148790	98.250050	2554	สถานีเตือนภัย	ใช้การได้	053-682-577	สถานีหลัก	นายองอาจ เป็ยบุญยืน	093-130-6951	ส่วนอุทกวิทยาที่ 3 แม่ฮ่องสอน
248	STN0585	บ้านยางแก้ว		อมก๋อย	อมก๋อย	เชียงใหม่	06 แม่น้ำปิง	น้ำแม่ตื่น	1,974,900	438,090	17.858260	98.413750	2554	สถานีเตือนภัย	ใช้การได้	053-465-403	สถานีหลัก	นายวิชัย สิงห์แก้ว	081-169-7773	ส่วนอุทกวิทยาที่ 1 เชียงใหม่
249	STN0586	บ้านแม่สูนน้อย		แม่สูน	ฝาง	เชียงใหม่	03 แม่น้ำกก	น้ำแม่ฝาง	2,196,790	514,300	19.857450	99.134880	2554	สถานีเตือนภัย	ใช้การได้	053-465-403	สถานีหลัก	นายสุทัศน์ วงศ์ชัย	081-992-0496	ส่วนอุทกวิทยาที่ 1 เชียงใหม่
250	STN0587	บ้านนามน		เมืองแหง	เวียงแหง	เชียงใหม่	06 แม่น้ำปิง	แม่น้ำแม่แตง	2,168,200	456,900	19.610080	98.594870	2554	สถานีเตือนภัย	ใช้การได้	053-465-403	สถานีหลัก	น.ส.รุ่งนภา ต่านนวล	081-034-3122	ส่วนอุทกวิทยาที่ 1 เชียงใหม่
251	STN0588	บ้านแม่แสะ		ป่าแป๋	แม่แตง	เชียงใหม่	06 แม่น้ำปิง	แม่น้ำแม่แตง	2,127,740	463,960	19.244760	98.654300	2554	สถานีเตือนภัย	ใช้การได้	053-465-403	สถานีหลัก	นายกิติทัศน์ นาวิน	089-050-0455, 099-965-0695	ส่วนอุทกวิทยาที่ 1 เชียงใหม่
252	STN0589	บ้านทุ่งโป่งใต้		บ้านปง	หางดง	เชียงใหม่	06 แม่น้ำปิง	แม่น้ำปิงส่วนที่ 2	2,074,570	486,560	18.764180	98.873350	2554	สถานีเตือนภัย	ใช้การได้	053-465-403	สถานีหลัก	นายอินศวร อินเสาร์	088-415-8994	ส่วนอุทกวิทยาที่ 1 เชียงใหม่
253	STN0590	บ้านใหม่ดอนแก้ว		ทาเหนือ	แม่ออน	เชียงใหม่	06 แม่น้ำปิง	น้ำแม่กวง	2,069,450	531,870	18.716940	99.302050	2554	สถานีเตือนภัย	ใช้การได้	053-465-403	สถานีหลัก	นายสำราญ กันตีมูล	084-894-1361	ส่วนอุทกวิทยาที่ 1 เชียงใหม่
254	STN0591	บ้านปางแฟน		ป่าเมี่ยง	ดอยสะเก็ด	เชียงใหม่	06 แม่น้ำปิง	น้ำแม่กวง	2,102,700	531,800	19.015650	99.304260	2554	สถานีเตือนภัย	ใช้การได้	053-465-403	สถานีหลัก	นายวิรัตน์ ขันอินทร์ต๊บ	084-368-0048	ส่วนอุทกวิทยาที่ 1 เชียงใหม่
255	STN0592	บ้านขุนวาง		แม่วิน	แม่วาง	เชียงใหม่	06 แม่น้ำปิง	น้ำแม่งาน	2,059,210	449,450	18.622900	98.519620	2554	สถานีเตือนภัย	ใช้การได้	053-465-403	สถานีหลัก	นายสุพยี่ แซ่ย่าง	089-432-3709	ส่วนอุทกวิทยาที่ 1 เชียงใหม่
256	STN0593	บ้านแม่สะป๊อก		แม่วิน	แม่วาง	เชียงใหม่	06 แม่น้ำปิง	น้ำแม่งาน	2,063,920	462,040	18.665040	98.639010	2554	สถานีเตือนภัย	ใช้การได้	053-465-403	สถานีหลัก	นายทองศุกร์ ปัจฉิมทัศนาการ	089-261-5975	ส่วนอุทกวิทยาที่ 1 เชียงใหม่
257	STN0594	บ้านหนองเต่า		แม่วิน	แม่วาง	เชียงใหม่	06 แม่น้ำปิง	น้ำแม่งาน	2,065,430	452,220	18.680500	98.552370	2554	สถานีเตือนภัย	ใช้การได้	053-465-403	สถานีหลัก	น.ส.ธมลวรรณ เชิญรักษ์ไพร,ครูลักษ์	098-905-5289, 081-998-7464	ส่วนอุทกวิทยาที่ 1 เชียงใหม่
258	STN0595	บ้านหาดสัมป่อย		แม่สาบ	สะเมิง	เชียงใหม่	06 แม่น้ำปิง	น้ำแม่งาน	2,087,300	459,330	18.877700	98.612100	2554	สถานีเตือนภัย	ใช้การได้	053-465-403	สถานีหลัก	นายรส มีแรง	099-580-4661	ส่วนอุทกวิทยาที่ 1 เชียงใหม่
259	STN0596	บ้านแม่ลานคำ		ทต.สะเมิงใต้	สะเมิง	เชียงใหม่	06 แม่น้ำปิง	น้ำแม่งาน	2,072,810	469,930	18.778020	98.699130	2554	สถานีเตือนภัย	ใช้การได้	053-465-403	สถานีหลัก	นายพรสวรรค์ ชัยปรานีสุข	093-212-8230	ส่วนอุทกวิทยาที่ 1 เชียงใหม่
260	STN0597	บ้านแม่ศึก		แม่ศึก	แม่แจ่ม	เชียงใหม่	06 แม่น้ำปิง	น้ำแม่แจ่มตอนล่าง	2,051,680	430,900	18.553600	98.345210	2554	สถานีเตือนภัย	ใช้การได้	053-465-403	สถานีหลัก	นายสมคิด มูลแก้ว	080-794-0122	ส่วนอุทกวิทยาที่ 1 เชียงใหม่
261	STN0598	บ้านหัวดอย		กองแขก	แม่แจ่ม	เชียงใหม่	06 แม่น้ำปิง	น้ำแม่แจ่มตอนล่าง	2,024,019	432,688	18.304740	98.363060	2554	สถานีเตือนภัย	ใช้การได้	053-465-403	สถานีหลัก	นางอุ่นใจ ธรรมคุณ	095-453-3175	ส่วนอุทกวิทยาที่ 1 เชียงใหม่
262	STN0599	บ้านแม่ลอง		บ้านทับ	แม่แจ่ม	เชียงใหม่	06 แม่น้ำปิง	น้ำแม่แจ่มตอนล่าง	2,038,030	419,680	18.427970	98.240370	2554	สถานีเตือนภัย	ใช้การได้	053-465-403	สถานีหลัก	น.ส.อุทุมพร บุญนิธิอุดม	061-360-9379	ส่วนอุทกวิทยาที่ 1 เชียงใหม่
263	STN0600	บ้านแม่ตูบ		โปงทุ่ง	ดอยเต่า	เชียงใหม่	06 แม่น้ำปิง	แม่หาด	1,984,396	480,101	17.946270	98.809880	2554	สถานีเตือนภัย	ใช้การได้	053-465-403	สถานีหลัก	นายธวัชชัย แหนเศษ	086-187-4623	ส่วนอุทกวิทยาที่ 1 เชียงใหม่
264	STN0601	บ้านเมืองนะ		ทต.เมืองนะ	เชียงดาว	เชียงใหม่	06 แม่น้ำปิง	แม่น้ำปิงตอนบน	2,183,207	489,643	19.734320	98.897130	2554	สถานีเตือนภัย	ใช้การได้	053-465-403	สถานีหลัก	นายสุพันธ์ พรมทอง	085-723-5384, 085-708-6093 เมีย	ส่วนอุทกวิทยาที่ 1 เชียงใหม่
265	STN0602	บ้านนาหวาย		ทต.เมืองนะ	เชียงดาว	เชียงใหม่	06 แม่น้ำปิง	แม่น้ำปิงตอนบน	2,170,446	495,760	19.642700	98.954730	2554	สถานีเตือนภัย	ใช้การได้	053-465-403	สถานีหลัก	นายสายันต์ โกมิตร	085-627-8376	ส่วนอุทกวิทยาที่ 1 เชียงใหม่
266	STN0603	บ้านแม่กอน		ทต.ทุ่งข้าวพวง	เชียงดาว	เชียงใหม่	06 แม่น้ำปิง	แม่น้ำปิงตอนบน	2,163,826	491,943	19.570270	98.922020	2554	สถานีเตือนภัย	ใช้การได้	053-465-403	สถานีหลัก	นายอินทร บุญยศ	081-111-4227, 099-612-3208	ส่วนอุทกวิทยาที่ 1 เชียงใหม่
267	STN0604	บ้านห้วยจะค่าน		ทต.ปิงโค้ง	เชียงดาว	เชียงใหม่	06 แม่น้ำปิง	แม่น้ำปิงตอนบน	2,167,564	507,354	19.604150	99.070590	2554	สถานีเตือนภัย	ใช้การได้	053-465-403	สถานีหลัก	นางบุชจรินทร์ ดาวเรือง	084-804-8182	ส่วนอุทกวิทยาที่ 1 เชียงใหม่
268	STN0605	บ้านปางมะกง		ทต.ปิงโค้ง	เชียงดาว	เชียงใหม่	06 แม่น้ำปิง	แม่น้ำปิงตอนบน	2,147,580	509,917	19.422900	99.095440	2554	สถานีเตือนภัย	ใช้การได้	053-465-403	สถานีหลัก	นายถนอม ศรีมณี	087-184-5843	ส่วนอุทกวิทยาที่ 1 เชียงใหม่
269	STN0606	บ้านแกน้อย		ทต.เมืองนะ	เชียงดาว	เชียงใหม่	06 แม่น้ำปิง	แม่น้ำแม่แตง	2,175,770	477,640	19.665210	98.794830	2554	สถานีเตือนภัย	ใช้การได้	053-465-403	สถานีหลัก	นางศิโรธร ทิตาวงศ์	093-131-6082, 053-318-310	ส่วนอุทกวิทยาที่ 1 เชียงใหม่
270	STN0607	บ้านตีนธาตุ		ป่าไหน่	พร้าว	เชียงใหม่	06 แม่น้ำปิง	แม่งัด	2,151,111	522,541	19.428550	99.212490	2554	สถานีเตือนภัย	ใช้การได้	053-465-403	สถานีหลัก	นายเจริญ ทรายคำ	081-960-9571, 080-680-1900	ส่วนอุทกวิทยาที่ 1 เชียงใหม่
271	STN0608	บ้านแม่เตาดิน		ห้วยแก้ว	แม่ออน	เชียงใหม่	06 แม่น้ำปิง	น้ำแม่กวง	2,087,700	527,990	18.881170	99.265750	2554	สถานีเตือนภัย	ใช้การได้	053-465-403	สถานีหลัก	นางนภัทร กันตชานนท์	087-534-9893	ส่วนอุทกวิทยาที่ 1 เชียงใหม่
272	STN0609	บ้านโปงทุ่ง		โปงทุ่ง	ดอยเต่า	เชียงใหม่	06 แม่น้ำปิง	น้ำแม่หาด	1,973,850	474,040	17.852990	98.752450	2554	สถานีเตือนภัย	ใช้การได้	053-465-403	สถานีหลัก	นายผ่าน โทะยะ	098-765-1296	ส่วนอุทกวิทยาที่ 1 เชียงใหม่
273	STN0610	บ้านหัวแม่คำ		แม่สลองใน	แม่ฟ้าหลวง	เชียงราย	02 แม่น้ำโขง	น้ำแม่จัน	2,252,190	549,220	20.367810	99.469270	2554	สถานีเตือนภัย	ใช้การได้	053-777-112	สถานีหลัก	นางวารุณี แซ่หยี่	098-758-4300	ส่วนอุทกวิทยาที่ 4 เชียงแสน
274	STN0611	บ้านร้องหัวฝาย		ห้วยซ้อ	เชียงของ	เชียงราย	02 แม่น้ำโขง	แม่น้ำอิงตอนล่าง	2,213,978	632,193	20.018050	100.263800	2554	สถานีเตือนภัย	ใช้การได้	053-777-112	สถานีหลัก	นายวรรณลพ ปันลำ	089-953-9421	ส่วนอุทกวิทยาที่ 4 เชียงแสน
275	STN0612	บ้านหนองเขียว		แม่กรณ์	เมืองเชียงราย	เชียงราย	03 แม่น้ำกก	น้ำแม่ลาว	2,197,800	574,800	19.870470	99.725700	2554	สถานีเตือนภัย	ใช้การได้	053-166-766	สถานีหลัก	นายสิทธิศักดิ์ จะเตาะ	082-189-4655	ส่วนอุทกวิทยาที่ 2 เชียงราย
276	STN0613	บ้านปางริมกรณ์		แม่กรณ์	เมืองเชียงราย	เชียงราย	03 แม่น้ำกก	น้ำแม่ลาว	2,194,600	569,900	19.844640	99.667600	2554	สถานีเตือนภัย	ใช้การได้	053-166-766	สถานีหลัก	นายรัฐฆ์ชนะพล แดงเขียว	095-143-1178	ส่วนอุทกวิทยาที่ 2 เชียงราย
277	STN0614	บ้านห้วยแม่เสียม		ห้วยชมภู	เมืองเชียงราย	เชียงราย	03 แม่น้ำกก	น้ำแม่กกตอนล่าง	2,202,200	565,100	19.919980	99.623280	2554	สถานีเตือนภัย	ใช้การได้	053-166-766	สถานีหลัก	นายพีพล่อ วุ้ยยือ	093-609-6735	ส่วนอุทกวิทยาที่ 2 เชียงราย
278	STN0615	บ้านนางแลใน (บ้านลีไข่)		ทต.นางแล	เมืองเชียงราย	เชียงราย	03 แม่น้ำกก	น้ำแม่กกตอนล่าง	2,217,100	586,000	20.049880	99.822620	2554	สถานีเตือนภัย	ใช้การได้	053-166-766	สถานีหลัก	นายศิระ จะะะ	098-807-6549	ส่วนอุทกวิทยาที่ 2 เชียงราย
279	STN0616	บ้านสันติสุข (บ้านกิ่วสะไต)		ป่าตึง	แม่จัน	เชียงราย	02 แม่น้ำโขง	น้ำแม่จัน	2,223,400	560,900	20.104390	99.624630	2554	สถานีเตือนภัย	ใช้การได้	053-777-112	สถานีหลัก	นายชินา เบกาบู่	080-033-5346	ส่วนอุทกวิทยาที่ 4 เชียงแสน
280	STN0617	บ้านห้วยน้ำมา		ทต.เวียงสรวย	แม่สรวย	เชียงราย	03 แม่น้ำกก	น้ำแม่สรวย	2,179,930	551,840	19.713440	99.496150	2554	สถานีเตือนภัย	ใช้การได้	053-166-766	สถานีหลัก	นายอะบี ปอแฉ่	080-680-4661	ส่วนอุทกวิทยาที่ 2 เชียงราย
281	STN0618	บ้านห้วยชมภู (บ้านป่าคาหลวง)		ท่าก๊อ	แม่สรวย	เชียงราย	03 แม่น้ำกก	น้ำแม่ลาว	2,163,100	532,800	19.562250	99.312700	2554	สถานีเตือนภัย	ใช้การได้	053-166-766	สถานีหลัก	นางสาวกานติ์มา เยอส่อ	089-373-9420	ส่วนอุทกวิทยาที่ 2 เชียงราย
282	STN0619	บ้านขุนเมืองงาม		ทต.ป่าจี้ว	เวียงป่าเป้า	เชียงราย	03 แม่น้ำกก	น้ำแม่ลาว	2,132,790	551,270	19.288770	99.491000	2554	สถานีเตือนภัย	ใช้การได้	053-166-766	สถานีหลัก	นายดวงจันทร์ มหาวรรณ์	085-030-2093	ส่วนอุทกวิทยาที่ 2 เชียงราย
283	STN0620	บ้านแม่ปูนหลวง		เวียง	เวียงป่าเป้า	เชียงราย	03 แม่น้ำกก	น้ำแม่ลาว	2,144,200	535,440	19.391860	99.337480	2554	สถานีเตือนภัย	ใช้การได้	053-166-766	สถานีหลัก	นายเอกพล ศิริวาทพงษ์	082-890-7951	ส่วนอุทกวิทยาที่ 2 เชียงราย
284	STN0621	บ้านพิทักษ์ไทย		ตับเต่า	เทิง	เชียงราย	02 แม่น้ำโขง	แม่ลาว	2,184,523	646,383	19.751280	100.395870	2554	สถานีเตือนภัย	ใช้การได้	053-166-766	สถานีหลัก	นายวิสิทธิ์ แซ่หาญ	098-696-1016	ส่วนอุทกวิทยาที่ 2 เชียงราย
285	STN0622	บ้านปางกล้วยค้าว		ป่าหุ่ง	พาน	เชียงราย	02 แม่น้ำโขง	แม่น้ำพุง	2,159,540	569,785	19.527400	99.663740	2554	สถานีเตือนภัย	ใช้การได้	053-166-766	สถานีหลัก	นายปัญญา บุญทา	064-502-2599	ส่วนอุทกวิทยาที่ 2 เชียงราย
286	STN0623	บ้านเวียงสา		สันกลาง	พาน	เชียงราย	02 แม่น้ำโขง	แม่น้ำพุง	2,170,692	570,879	19.631740	99.674390	2554	สถานีเตือนภัย	ใช้การได้	053-166-766	สถานีหลัก	นายบุญมี ไชยฝั้น	094-186-5405	ส่วนอุทกวิทยาที่ 2 เชียงราย
287	STN0624	บ้านโป่งไฮ		แม่สลองใน	แม่ฟ้าหลวง	เชียงราย	02 แม่น้ำโขง	น้ำแม่จัน	2,243,414	556,847	20.287710	99.544430	2554	สถานีเตือนภัย	ใช้การได้	053-777-112	สถานีหลัก	นายอาจือ มาเยอะ	093-263-8591	ส่วนอุทกวิทยาที่ 4 เชียงแสน
288	STN0625	บ้านใหม่เจริญไพร		ฝายกวาง	เชียงคำ	พะเยา	02 แม่น้ำโขง	แม่ลาว	2,145,061	636,758	19.393140	100.300790	2554	สถานีเตือนภัย	ใช้การได้	053-166-766	สถานีหลัก	นายบุญรอด ไกลถิ่น	093-139-6930	ส่วนอุทกวิทยาที่ 2 เชียงราย
289	STN0626	บ้านสบสา		ร่มเย็น	เชียงคำ	พะเยา	02 แม่น้ำโขง	แม่ลาว	2,159,010	643,942	19.520780	100.368870	2554	สถานีเตือนภัย	ใช้การได้	053-166-766	สถานีหลัก	นายถนัด ใจนาน	085-776-5658	ส่วนอุทกวิทยาที่ 2 เชียงราย
290	STN0627	บ้านสา		ทุ่งกล้วย	ภูซาง	พะเยา	02 แม่น้ำโขง	แม่ลาว	2,167,848	646,648	19.604200	100.404630	2554	สถานีเตือนภัย	ใช้การได้	053-166-766	สถานีหลัก	นายเจริญ อินเต็ม	093-174-4675	ส่วนอุทกวิทยาที่ 2 เชียงราย
291	STN0628	บ้านใหม่พัฒนา		แม่อูคอ	ขุนยวม	แม่ฮ่องสอน	01 แม่น้ำสาละวิน	แม่น้ำยวมตอนบน	2,083,759	393,631	18.842960	97.996620	2554	สถานีเตือนภัย	ใช้การได้	053-682-577	สถานีหลัก	นายสมชาติ สุขฤดี	081-032-0674	ส่วนอุทกวิทยาที่ 3 แม่ฮ่องสอน
292	STN0629	บ้านเมืองปอน		เมืองปอน	ขุนยวม	แม่ฮ่องสอน	01 แม่น้ำสาละวิน	แม่น้ำยวมตอนบน	2,072,605	386,912	18.746000	97.927220	2554	สถานีเตือนภัย	ใช้การได้	053-682-577	สถานีหลัก	นายสมจิตย์ วาริรทร์	084-364-5176	ส่วนอุทกวิทยาที่ 3 แม่ฮ่องสอน
293	STN0630	บ้านห้วยผึ้ง		ห้วยผา	เมืองแม่ฮ่องสอน	แม่ฮ่องสอน	01 แม่น้ำสาละวิน	แม่น้ำปายตอนล่าง	2,162,996	395,644	19.559250	98.006170	2554	สถานีเตือนภัย	ใช้การได้	053-682-577	สถานีหลัก	นายสุชาติ งามประพฤติ	064-543-8373	ส่วนอุทกวิทยาที่ 3 แม่ฮ่องสอน
294	STN0631	บ้านแม่สุยะ		ห้วยผา	เมืองแม่ฮ่องสอน	แม่ฮ่องสอน	01 แม่น้ำสาละวิน	แม่น้ำยวมตอนบน	2,159,074	404,893	19.524450	98.092700	2554	สถานีเตือนภัย	ใช้การได้	053-682-577	สถานีหลัก	นางจันทร์แก้ว ดุษฎีสังเวย	085-723-7828	ส่วนอุทกวิทยาที่ 3 แม่ฮ่องสอน
295	STN0632	บ้านทุ่งมะล้าน		ห้วยผา	เมืองแม่ฮ่องสอน	แม่ฮ่องสอน	01 แม่น้ำสาละวิน	แม่น้ำปายตอนล่าง	2,151,540	395,090	19.457810	98.001030	2554	สถานีเตือนภัย	ใช้การได้	053-682-577	สถานีหลัก	นางละขิ่น จันทร์วิไลลักษณ์	092-186-3478	ส่วนอุทกวิทยาที่ 3 แม่ฮ่องสอน

การตรวจสอบความพร้อมสถานีเตือนภัยน้ำหลาก - ดินถล่ม (Early Warning System) 2564

สำนักงานทรัพยากรน้ำภาค 1 จ.ลำปาง

วันที่สำรวจ 5 พฤษภาคม 2564

ลำดับ	สถานี	บ้าน	หมู่	ตำบล	อำเภอ	จังหวัด	ลุ่มน้ำหลัก	ลุ่มน้ำสาขา	UTM_N	UTM_E	lat_y	long_x	ปีงบประมาณ	ประเภทสถานี	สภาพการใช้งาน	เบอร์โทรศัพท์	ประเภทบ้าน	ชื่อผู้รู้	เบอร์ผู้รู้	หมายเหตุ
296	STN0633	บ้านนาป่าแปก		หมอกจำแป่	เมืองแม่ฮ่องสอน	แม่ฮ่องสอน	01 แม่น้ำสาละวิน	แม่น้ำปายตอนล่าง	2,160,350	387,690	19.532470	97.928520	2554	สถานีเตือนภัย	ใช้การได้	053-682-577	สถานีหลัก	นางสาวอำพร แซ่เห่อ	080-127-6050	ส่วนอุทกวิทยาที่ 3 แม่ฮ่องสอน
297	STN0634	บ้านหมอกจำแป่		หมอกจำแป่	เมืองแม่ฮ่องสอน	แม่ฮ่องสอน	01 แม่น้ำสาละวิน	แม่น้ำปายตอนล่าง	2,149,100	391,220	19.426860	97.957210	2554	สถานีเตือนภัย	ใช้การได้	053-682-577	สถานีหลัก	นายเสวก สุดเฉลียว	099-831-1601	ส่วนอุทกวิทยาที่ 3 แม่ฮ่องสอน
298	STN0635	บ้านซานเมือง		ปางหมู	เมืองแม่ฮ่องสอน	แม่ฮ่องสอน	01 แม่น้ำสาละวิน	แม่น้ำปายตอนล่าง	2,135,748	393,379	19.312770	97.985100	2554	สถานีเตือนภัย	ใช้การได้	053-682-577	สถานีหลัก	นางสุจิตรา วิทยาการยุทธกุล	089-756-4126	ส่วนอุทกวิทยาที่ 3 แม่ฮ่องสอน
299	STN0636	บ้านต้นงิ้วเหนือ		ป่าโปง	สบเมย	แม่ฮ่องสอน	01 แม่น้ำสาละวิน	น้ำแม่ริด	1,998,000	408,100	18.066200	98.129920	2554	สถานีเตือนภัย	ใช้การได้	053-682-577	สถานีหลัก	นายโน๊ะพอ วัฒนโนทัย	098-009-4957	ส่วนอุทกวิทยาที่ 3 แม่ฮ่องสอน
300	STN0637	บ้านขุนแม่ลาน้อย		ขุนแม่ลาน้อย	แม่ลาน้อย	แม่ฮ่องสอน	01 แม่น้ำสาละวิน	น้ำแม่ลาหลวง	2,058,500	407,300	18.622220	98.112240	2554	สถานีเตือนภัย	ใช้การได้	053-682-577	สถานีหลัก	นายเกียรติชัย สะอาดรักธรรม	090-467-2608	ส่วนอุทกวิทยาที่ 3 แม่ฮ่องสอน
301	STN0638	บ้านแม่แลบ		แม่ลาน้อย	แม่ลาน้อย	แม่ฮ่องสอน	01 แม่น้ำสาละวิน	แม่น้ำยวมตอนล่าง	2,032,483	381,614	18.379310	97.877200	2554	สถานีเตือนภัย	ใช้การได้	053-682-577	สถานีหลัก	นายประพันธ์ จันทร์สว่าง	097-992-6253	ส่วนอุทกวิทยาที่ 3 แม่ฮ่องสอน
302	STN0639	บ้านเมืองแพม		ถ้ำลอด	ปางมะผ้า	แม่ฮ่องสอน	01 แม่น้ำสาละวิน	แม่น้ำปายตอนล่าง	2,165,608	427,329	19.583430	98.308300	2554	สถานีเตือนภัย	ใช้การได้	053-682-577	สถานีหลัก	นายกลินศักดิ์ อภินันท์ทิพยกุล	095-622-3049	ส่วนอุทกวิทยาที่ 3 แม่ฮ่องสอน
303	STN0640	บ้านกลาง		ห้วยโป่ง	เมืองแม่ฮ่องสอน	แม่ฮ่องสอน	01 แม่น้ำสาละวิน	น้ำแม่สะมาด	2,107,827	382,260	19.060570	97.882230	2554	สถานีเตือนภัย	ใช้การได้	053-682-577	สถานีหลัก	นายประชัญ วัฒนภูมิสันติกุล	095-635-2071	ส่วนอุทกวิทยาที่ 3 แม่ฮ่องสอน
304	STN0641	บ้านห้วยโป่ง		ห้วยโป่ง	เมืองแม่ฮ่องสอน	แม่ฮ่องสอน	01 แม่น้ำสาละวิน	น้ำแม่สะมาด	2,104,286	393,021	19.026330	97.983520	2554	สถานีเตือนภัย	ใช้การได้	053-682-577	สถานีหลัก	นายนริศน์ เด็ดเดี่ยวยิ่ง	087-184-8105	ส่วนอุทกวิทยาที่ 3 แม่ฮ่องสอน
305	STN0642	บ้านห้วยมะบวบ		แม่ยวมน้อย	ขุนยวม	แม่ฮ่องสอน	01 แม่น้ำสาละวิน	แม่น้ำยวมตอนบน	2,069,610	398,280	18.715310	98.031320	2554	สถานีเตือนภัย	ใช้การได้	053-682-577	สถานีหลัก	นายชัยสวรรค์ มานพมณี	098-662-4631	ส่วนอุทกวิทยาที่ 3 แม่ฮ่องสอน
306	STN0643	บ้านสบป่อง		สบป่อง	ปางมะผ้า	แม่ฮ่องสอน	01 แม่น้ำสาละวิน	แม่น้ำปายตอนล่าง	2,159,975	418,893	19.522830	98.246390	2554	สถานีเตือนภัย	ใช้การได้	053-682-577	สถานีหลัก	นางสาวกรกุณรัศมิ์ ผาแดงสุวรรณ์	087-193-6954	ส่วนอุทกวิทยาที่ 3 แม่ฮ่องสอน
307	STN0644	บ้านทุ่งปี้		ทุ่งฮั้ว	วังเหนือ	ลำปาง	07 แม่น้ำวัง	แม่น้ำวังตอนบน	2,128,400	567,130	19.253910	99.639730	2554	สถานีเตือนภัย	ใช้การได้	053-465-403	สถานีหลัก	นายเสกสิทธิ์ อวดเร็ว	087-173-9848	ส่วนอุทกวิทยาที่ 1 เชียงใหม่
308	STN0645	บ้านทุ่งยาง		หัวเมือง	เมืองปาน	ลำปาง	07 แม่น้ำวัง	แม่น้ำสวย	2,104,435	554,290	19.031810	99.516310	2554	สถานีเตือนภัย	ใช้การได้	053-465-403	สถานีหลัก	นายอินจันทร์ ไชยวงค์	085-715-2907	ส่วนอุทกวิทยาที่ 1 เชียงใหม่
309	STN0646	บ้านทุ่งกล้วย		บ้านเอื้อม	เมือง	ลำปาง	07 แม่น้ำวัง	น้ำแม่ตุ๋ย	2,037,590	542,307	18.438210	99.387660	2554	สถานีเตือนภัย	ใช้การได้	053-465-403	สถานีหลัก	นายเจนณรงค์ อุดสีบ	085-712-0302	ส่วนอุทกวิทยาที่ 1 เชียงใหม่
310	STN0647	บ้านป่าเห่ว		บ้านขอ	เมืองปาน	ลำปาง	07 แม่น้ำวัง	น้ำแม่ตุ๋ย	2,065,255	550,586	18.685730	99.471370	2554	สถานีเตือนภัย	ใช้การได้	053-465-403	สถานีหลัก	นายปรีชา โนทิพย์	085-720-1146, 094-441-1669	ส่วนอุทกวิทยาที่ 1 เชียงใหม่
311	STN0648	บ้านป่าเวียง		ทุ่งกว๋าว	เมืองปาน	ลำปาง	07 แม่น้ำวัง	น้ำแม่ตุ๋ย	2,052,794	548,514	18.566090	99.458250	2554	สถานีเตือนภัย	ใช้การได้	053-465-403	สถานีหลัก	นายเดชาทร วงค์หอคำ	087-174-3603, 087-358-4989	ส่วนอุทกวิทยาที่ 1 เชียงใหม่
312	STN0649	บ้านแม่ต๋ำ		ทต.เสริมซ้าย	เสริมงาม	ลำปาง	07 แม่น้ำวัง	น้ำแม่ต๋ำ	1,982,460	515,910	17.912280	99.161900	2554	สถานีเตือนภัย	ใช้การได้	053-465-403	สถานีหลัก	นายคำศุกร์ พันธ์กิติ	085-724-5011	ส่วนอุทกวิทยาที่ 1 เชียงใหม่
313	STN0650	บ้านดงหนองจอก		ทต.เสริมซ้าย	เสริมงาม	ลำปาง	07 แม่น้ำวัง	น้ำแม่ต๋ำ	1,992,243	515,256	18.018540	99.144130	2554	สถานีเตือนภัย	ใช้การได้	053-465-403	สถานีหลัก	นายวิชาญ ทาอาสา	081-881-3066, 098-751-5596	ส่วนอุทกวิทยาที่ 1 เชียงใหม่
314	STN0651	บ้านปางมะโอ		วังเงิน	แม่ทะ	ลำปาง	07 แม่น้ำวัง	น้ำแม่จาง	1,996,436	571,323	18.052540	99.665900	2554	สถานีเตือนภัย	ใช้การได้	053-465-403	สถานีหลัก	นางพ่องจันทร์ สายวงค์ไย	087-787-9761	ส่วนอุทกวิทยาที่ 1 เชียงใหม่
315	STN0652	บ้านต้นฮ่างพัฒนา		บ้านค่า	เมือง	ลำปาง	07 แม่น้ำวัง	น้ำแม่ตุ๋ย	2,046,881	544,229	18.509710	99.418390	2554	สถานีเตือนภัย	ใช้การได้	053-465-403	สถานีหลัก	นายพรมมา นันท์ตระกูล	083-321-0688	ส่วนอุทกวิทยาที่ 1 เชียงใหม่
316	STN0653	บ้านทุ่งหลวง		ทต.เมืองยาว	ห้างฉัตร	ลำปาง	07 แม่น้ำวัง	แม่น้ำวังตอนกลาง	2,018,350	522,900	18.254000	99.216640	2554	สถานีเตือนภัย	ใช้การไม่ได้	053-465-403	สถานีหลัก	นายณรงค์ โกดี	087-830-4263, 080-673-8405	ส่วนอุทกวิทยาที่ 1 เชียงใหม่
317	STN0654	บ้านเด่นเหม้า		แม่ลาน	ลี้	ลำพูน	06 แม่น้ำปิง	น้ำแม่หาด	1,966,106	485,244	17.784200	98.860320	2554	สถานีเตือนภัย	ใช้การได้	053-465-403	สถานีหลัก	นางรัตนาภรณ์ มั่นคง	082-400-6002	ส่วนอุทกวิทยาที่ 1 เชียงใหม่
318	STN0655	บ้านผาลาดเหนือ		นาทราย	ลี้	ลำพูน	06 แม่น้ำปิง	แม่ลี้	1,956,215	494,291	17.696260	98.945510	2554	สถานีเตือนภัย	ใช้การได้	053-465-403	สถานีหลัก	นายวันตอน จาเต๊จะ	081-165-3788, 087-300-4407	ส่วนอุทกวิทยาที่ 1 เชียงใหม่
319	STN0656	บ้านแม่หว่างพัฒนา		นาทราย	ลี้	ลำพูน	06 แม่น้ำปิง	แม่ลี้	1,953,953	501,240	17.674500	99.006730	2554	สถานีเตือนภัย	ใช้การได้	053-465-403	สถานีหลัก	นายพุฒิพงศ์ ใจปันวงค์	093-228-2542	ส่วนอุทกวิทยาที่ 1 เชียงใหม่
320	STN0657	บ้านบวก		ทต.ดงดำ	ลี้	ลำพูน	06 แม่น้ำปิง	แม่ลี้	1,960,731	503,935	17.736660	99.036790	2554	สถานีเตือนภัย	ใช้การได้	053-465-403	สถานีหลัก	นายชลิต นันทะแก้ว	093-140-9813, 053-096-075	ส่วนอุทกวิทยาที่ 1 เชียงใหม่
321	STN0658	บ้านห้วยปิง		บ้านปวง	ทุ่งหัวช้าง	ลำพูน	06 แม่น้ำปิง	แม่ลี้	1,973,658	510,848	17.845180	99.074080	2554	สถานีเตือนภัย	ใช้การได้	053-465-403	สถานีหลัก	นายติ๊บวัน ยอดคำ	088-305-9708	ส่วนอุทกวิทยาที่ 1 เชียงใหม่
322	STN0659	บ้านปู		ทต.ลี้	ลี้	ลำพูน	06 แม่น้ำปิง	แม่ลี้	1,968,315	501,685	17.839790	99.005480	2554	สถานีเตือนภัย	ใช้การได้	053-465-403	สถานีหลัก	นายวิชิต ใหม่ธรรม	086-180-0602, 087-173-9644	ส่วนอุทกวิทยาที่ 1 เชียงใหม่
323	STN0660	บ้านสันวิไล		แม่ตืน	ลี้	ลำพูน	06 แม่น้ำปิง	แม่ลี้	1,985,259	491,014	17.957380	98.913280	2554	สถานีเตือนภัย	ใช้การได้	053-465-403	สถานีหลัก	นายบุญช่วย สุภาโย	085-622-2344	ส่วนอุทกวิทยาที่ 1 เชียงใหม่
324	STN0661	บ้านอุ้มเปี้ยม		ศรีราษฎร์	พบพระ	ตาก	01 แม่น้ำสาละวิน	ห้วยแม่ละเมา	1,816,058	500,815	16.423000	99.004600	2554	สถานีเตือนภัย	ใช้การได้	053-682-577	สถานีหลัก	นายนิวัฒน์ อาชาวัฒนกุล	085-267-4279	ส่วนอุทกวิทยาที่ 3 แม่ฮ่องสอน
325	STN0662	บ้านขุนห้วยแม่ต้าน		แม่ต้าน	ท่าสองยาง	ตาก	01 แม่น้ำสาละวิน	แม่น้ำแมยตอนล่าง	1,915,791	421,015	17.271740	98.237450	2554	สถานีเตือนภัย	ใช้การได้	053-682-577	สถานีหลัก	นายไพโรจน์ กันทามา	086-480-3411	ส่วนอุทกวิทยาที่ 3 แม่ฮ่องสอน
326	STN0663	บ้านขุนห้วยแม่สอด		พระธาตุผาแดง	แม่สอด	ตาก	01 แม่น้ำสาละวิน	แม่น้ำเมยตอนบน	1,848,270	464,100	16.716890	98.663360	2554	สถานีเตือนภัย	ใช้การได้	053-682-577	สถานีหลัก	นางสาวสุพรรณี ยอดแก้วอธิฐาน	085-604-3169	ส่วนอุทกวิทยาที่ 3 แม่ฮ่องสอน
327	STN0664	บ้านขุนห้วยตาก		ท้องฟ้า	บ้านตาก	ตาก	06 แม่น้ำปิง	แม่น้ำปิงส่วนที่ 4	1,888,900	482,900	17.086010	98.841480	2554	สถานีเตือนภัย	ใช้การได้	053-682-577	สถานีหลัก	ด.ต.สมเกียรติ วิชาราช	081-604-9943	ส่วนอุทกวิทยาที่ 3 แม่ฮ่องสอน
328	STN0665	บ้านลีซอขุนห้วยทู่		ทุ่งกระเชาะ	บ้านตาก	ตาก	06 แม่น้ำปิง	แม่น้ำปิงส่วนที่ 4	1,880,840	488,890	17.014370	98.902970	2554	สถานีเตือนภัย	ใช้การได้	053-682-577	สถานีหลัก	นายธีระพันธ์ สียะ	081-950-8117	ส่วนอุทกวิทยาที่ 3 แม่ฮ่องสอน
329	STN0666	บ้านชัยมงคล		สมอโคน	บ้านตาก	ตาก	06 แม่น้ำปิง	แม่น้ำปิงส่วนที่ 4	1,881,331	520,431	17.015960	99.191960	2554	สถานีเตือนภัย	ใช้การได้	053-682-577	สถานีหลัก	นายวินัย ภู่นวล	088-148-2260	ส่วนอุทกวิทยาที่ 3 แม่ฮ่องสอน
330	STN0667	บ้านเจดีย์โคะ		มหาวัน	แม่สอด	ตาก	01 แม่น้ำสาละวิน	แม่เมยตอนบน	1,830,688	467,863	16.554720	98.700330	2554	สถานีเตือนภัย	ใช้การได้	053-682-577	สถานีหลัก	นางจันทร์ สว่างศรี	089-959-5511	ส่วนอุทกวิทยาที่ 3 แม่ฮ่องสอน
331	STN0668	บ้านขุนห้วยนกกก		แม่หละ	ท่าสองยาง	ตาก	01 แม่น้ำสาละวิน	แม่น้ำเมยตอนล่าง	1,900,787	439,247	17.249850	98.349580	2554	สถานีเตือนภัย	ใช้การได้	053-682-577	สถานีหลัก	นางสาวรัตนาพร ลำจะเรา	093-168-5825	ส่วนอุทกวิทยาที่ 3 แม่ฮ่องสอน
332	STN0669	บ้านหนองบัวสามัคคี		โกสัมพี	โกสัมพีนคร	กำแพงเพชร	06 แม่น้ำปิง	คลองวังเจ้า	1,831,600	528,000	16.559190	99.259330	2554	สถานีเตือนภัย	ใช้การได้	053-682-577	สถานีหลัก	นายพิชิต กรัดหจิม	090-672-3159	ส่วนอุทกวิทยาที่ 3 แม่ฮ่องสอน
333	STN0670	บ้านรวงผึ้งพัฒนา		คลองน้ำไหล	คลองลาน	กำแพงเพชร	06 แม่น้ำปิง	แม่น้ำปิงตอนล่าง	1,788,290	532,580	16.197630	99.291830	2554	สถานีเตือนภัย	ใช้การได้	053-682-577	สถานีหลัก	นายประเวช นาน้อง	091-284-6117	ส่วนอุทกวิทยาที่ 3 แม่ฮ่องสอน
334	STN0788	บ้านสองธาร		บ้านทับ	แม่แจ่ม	เชียงใหม่	06 แม่น้ำปิง	น้ำแม่แจ่มตอนล่าง	2,041,843	427,310	18.465650	98.311540	2554	สถานีเตือนภัย	ใช้การได้	053-465-403	สถานีหลัก	นายศตวรรษ อาภาประเสริฐ	091-071-6361	ส่วนอุทกวิทยาที่ 1 เชียงใหม่
335	STN0789	บ้านห้วยโป่งผาลาด		แม่เจดีย์ใหม่	เวียงป่าเป้า	เชียงราย	03 แม่น้ำกก	น้ำแม่ลาว	2,116,190	544,254	19.137650	99.416230	2554	สถานีเตือนภัย	ใช้การได้	053-166-766	สถานีหลัก	นายเสนอ บุญเพิ่มพูล	083-320-7328	ส่วนอุทกวิทยาที่ 2 เชียงราย
336	STN0833	บ้านห้วยโผ		แม่ยวม	แม่สะเรียง	แม่ฮ่องสอน	01 แม่น้ำสาละวิน	แม่น้ำยวมตอนล่าง	1,994,000	382,868	18.030260	97.904370	2554	สถานีเตือนภัย	ใช้การได้	053-682-577	สถานีหลัก	นายพะแน สุคแดนไพร	090-475-7745	ส่วนอุทกวิทยาที่ 3 แม่ฮ่องสอน
337	STN0834	บ้านท่าหินสัม		เมืองปอน	ขุนยวม	แม่ฮ่องสอน	01 แม่น้ำสาละวิน	แม่น้ำยวมตอนบน	2,063,420	387,650	18.657740	97.928960	2554	สถานีเตือนภัย	ใช้การได้	053-682-577	สถานีหลัก	นายมานพ คล้ายคลึง	095-383-3101	ส่วนอุทกวิทยาที่ 3 แม่ฮ่องสอน
338	STN0836	บ้านสามัคคีใหม่		แม่ฟ้าหลวง	แม่ฟ้าหลวง	เชียงราย	02 แม่น้ำโขง	น้ำแม่จัน	2,238,390	580,059	20.244300	99.764040	2554	สถานีเตือนภัยระดับน้ำ	ใช้การได้	053-777-112	สถานีหลัก	นายนิมิต อยู่ลือ	086-907-1172	ส่วนอุทกวิทยาที่ 4 เชียงแสน
339	STN0837	บ้านป่าบงบ้านถ้ำ		ป่าตึง	แม่จัน	เชียงราย	02 แม่น้ำโขง	น้ำแม่จัน	2,227,744	589,009	20.144600	99.851190	2554	สถานีเตือนภัยระดับน้ำ	ใช้การได้	053-777-112	สถานีหลัก	นายนคร คำเบี้ย	085-5269447	ส่วนอุทกวิทยาที่ 4 เชียงแสน
340	STN0838	บ้านสะลวงนอก		สะลวง	แม่ริม	เชียงใหม่	06 แม่น้ำปิง	น้ำแม่ริม	2,102,500	487,880	19.016370	98.880500	2554	สถานีเตือนภัยระดับน้ำ	ใช้การได้	053-465-403	สถานีหลัก	นายอำนวย ติ๊บพรอม	082-181-0014	ส่วนอุทกวิทยาที่ 1 เชียงใหม่
341	STN0839	บ้านโหล่ท่า		แม่ระมาด	แม่ระมาด	ตาก	01 แม่น้ำสาละวิน	แม่น้ำเมยตอนล่าง	1,877,824	449,616	16.983800	98.526700	2554	สถานีเตือนภัยระดับน้ำ	ใช้การได้	053-682-577	สถานีหลัก	นายสิทธิกร ศิลธรรม	087-671-2240	ส่วนอุทกวิทยาที่ 3 แม่ฮ่องสอน
342	STN0840	บ้านใหม่รุ่งเจริญ		บ้านค่า	เมืองลำปาง	ลำปาง	07 แม่น้ำวัง	น้ำแม่ตุ๋ย	2,042,725	549,247	18.474300	99.466460	2554	สถานีเตือนภัยระดับน้ำ	ใช้การได้	053-465-403	สถานีหลัก	นายเรืองยศ ม้าวทุ่งต้น	082-898-9832	ส่วนอุทกวิทยาที่ 1 เชียงใหม่
343	STN0841	บ้านแม่หาด		ป่าพลู	บ้านโฮ่ง	ลำพูน	06 แม่น้ำปิง	แม่ลี้	2,008,137	488,677	18.162230	98.892940	2554	สถานีเตือนภัยระดับน้ำ	ใช้การได้	053-465-403	สถานีหลัก	นายภวัต ผัดสัก	081-765-0796	ส่วนอุทกวิทยาที่ 1 เชียงใหม่
344	STN0852	บ้านขุนกำลัง		ขุนควร	ปง	พะเยา	08 แม่น้ำยม	แม่น้ำควน	2,113,347	646,276	19.107890	100.390590	2555	สถานีเตือนภัย	ใช้การได้	053-166-766	สถานีหลัก	นายชาญณรงค์ สุภา	086-431-0716	ส่วนอุทกวิทยาที่ 2 เชียงราย
345	STN0853	บ้านปางผักหม		งิม	ปง	พะเยา	08 แม่น้ำยม	แม่น้ำยมตอนบน	2,138,488	638,512	19.335590	100.318600	2555	สถานีเตือนภัย	ใช้การได้	053-166-766	สถานีหลัก	นายสมชาย เวียงคำ	080-793-8725	ส่วนอุทกวิทยาที่ 2 เชียงราย
346	STN0854	บ้านน้ำตัม		ผาช้างน้อย	ปง	พะเยา	08 แม่น้ำยม	แม่น้ำยมตอนบน	2,140,650	646,631	19.354570	100.393000	2555	สถานีเตือนภัย	ใช้การได้	053-166-766	สถานีหลัก	นายสุทิน ศรีสมบัติ	089-230-2083	ส่วนอุทกวิทยาที่ 2 เชียงราย
347	STN0855	บ้านนาหนุน		ภูซาง	ภูซาง	พะเยา	02 แม่น้ำโขง	แม่ลาว	2,177,632	642,464	19.688960	100.359170	2555	สถานีเตือนภัย	ใช้การได้	053-166-766	สถานีหลัก	นายวินัย วงศ์ใหญ่	081-027-2745	ส่วนอุทกวิทยาที่ 2 เชียงราย
348	STN0856	บ้านหนองเลา		ภูซาง	ภูซาง	พะเยา	02 แม่น้ำโขง	แม่ลาว	2,171,926	642,899	19.637380	100.362880	2555	สถานีเตือนภัย	ใช้การได้	053-166-766	สถานีหลัก	นายเขียน ยะมงคล	080-121-0997	ส่วนอุทกวิทยาที่ 2 เชียงราย
349	STN0857	บ้านแม่ต๋อมใน		สันป่าม่วง	เมืองพะเยา	พะเยา	02 แม่น้ำโขง	แม่น้ำอิงตอนบน	2,120,582	583,011	19.176840	99.789520	2555	สถานีเตือนภัย	ใช้การได้	053-166-766	สถานีหลัก	นางสุคำ ปันติ	084-885-1500	ส่วนอุทกวิทยาที่ 2 เชียงราย
350	STN0858	บ้านห้วยข้าวก่ำเหนือ		ห้วยข้าวก่ำ	จุน	พะเยา	02 แม่น้ำโขง	แม่น้ำอิงตอนกลาง	2,138,164	617,336	19.334010	100.117020	2555	สถานีเตือนภัย	ใช้การได้	053-166-766	สถานีหลัก	นายภักดี ใจคำ	083-516-5620	ส่วนอุทกวิทยาที่ 2 เชียงราย
351	STN0859	บ้านน้ำปุก		ขุนควร	ปง	พะเยา	08 แม่น้ำยม	แม่น้ำควน	2,123,548	653,646	19.197000	100.461180	2555	สถานีเตือนภัย	ใช้การได้	053-166-766	สถานีหลัก	นางสาวกัญญาภัทร สินทบ	093-681-2978	ส่วนอุทกวิทยาที่ 2 เชียงราย
352	STN0860	บ้านทุ่งทราย		เวียง	เชียงของ	เชียงราย	02 แม่น้ำโขง	แม่น้ำโขงตอนบน	2,240,992	642,783	20.261340	100.367140	2555	สถานีเตือนภัย	ใช้การได้	053-777-112	สถานีหลัก	นายบุญร่วม จองแก	090-271-6432	ส่วนอุทกวิทยาที่ 4 เชียงแสน
353	STN0861	บ้านน้ำม้าเหนือ		สถาน	เชียงของ	เชียงราย	02 แม่น้ำโขง	แม่น้ำอิงตอนล่าง	2,234,840	643,111	20.205740	100.369790	2555	สถานีเตือนภัย	ใช้การได้	053-777-112	สถานีหลัก	นายเนรมิต เสนนะ	082-171-7928	ส่วนอุทกวิทยาที่ 4 เชียงแสน
354	STN0862	บ้านหลู้		ม่วงยาย	เวียงแก่น	เชียงราย	02 แม่น้ำโขง	แม่น้ำโขงส่วนที่ 2	2,221,691	659,656	20.085660	100.526960	2555	สถานีเตือนภัย	ใช้การได้	053-777-112	สถานีหลัก	นายทอน บุญเจิง	080-849-9036	ส่วนอุทกวิทยาที่ 4 เชียงแสน

การตรวจสอบความพร้อมสถานีเตือนภัยน้ำหลาก - ดินถล่ม (Early Warning System) 2564

สำนักงานทรัพยากรน้ำภาค 1 จ.ลำปาง

วันที่สำรวจ 5 พฤษภาคม 2564

ลำดับ	สถานี	บ้าน	หมู่	ตำบล	อำเภอ	จังหวัด	ลุ่มน้ำหลัก	ลุ่มน้ำสาขา	UTM_N	UTM_E	lat_y	long_x	ปีงบประมาณ	ประเภทสถานี	สภาพการใช้งาน	เบอร์โทรศัพท์	ประเภทบ้าน	ชื่อผู้รู้	เบอร์ผู้รู้	หมายเหตุ
355	STN0863	บ้านดอน		ปอ	เวียงแก่น	เชียงราย	02 แม่น้ำโขง	แม่น้ำโขงส่วนที่ 2	2,213,286	655,802	20.010050	100.489390	2555	สถานีเตือนภัย	ใช้การได้	053-777-112	สถานีหลัก	นายวราวุธ อุสาใจ	097-991-9754	ส่วนอุทกวิทยาที่ 4 เชียงแสน
356	STN0864	บ้านปางน้ำฮ้าย		ท่าก๊อ	แม่สรวย	เชียงราย	03 แม่น้ำกก	น้ำแม่ลาว	2,155,871	558,509	19.497100	99.558670	2555	สถานีเตือนภัย	ใช้การได้	053-166-766	สถานีหลัก	นายคำอ้าย พวงมาลัย	080-848-3683	ส่วนอุทกวิทยาที่ 2 เชียงราย
357	STN0865	บ้านพนาสวรรค์		แม่ยาว	เมืองเชียงราย	เชียงราย	03 แม่น้ำกก	น้ำแม่กกตอนล่าง	2,215,542	562,820	20.035890	99.601850	2555	สถานีเตือนภัย	ใช้การได้	053-166-766	สถานีหลัก	นายชัชชัย ปอชาง	093-184-1019	ส่วนอุทกวิทยาที่ 2 เชียงราย
358	STN0866	บ้านดอนงาม		โชคชัย	ดอยหลวง	เชียงราย	02 แม่น้ำโขง	แม่น้ำโขงตอนบน	2,226,021	624,278	20.127380	100.188960	2555	สถานีเตือนภัย	ใช้การได้	053-777-112	สถานีหลัก	นายบุญยัง ศรีพรม	085-029-2346	ส่วนอุทกวิทยาที่ 4 เชียงแสน
359	STN0867	บ้านห้วยต่าง		ป่าตึง	แม่จัน	เชียงราย	02 แม่น้ำโขง	น้ำแม่จัน	2,221,246	577,206	20.086700	99.738460	2555	สถานีเตือนภัย	ใช้การได้	053-777-112	สถานีหลัก	นายศุภกิต ปัญบือ	093-573-4536	ส่วนอุทกวิทยาที่ 4 เชียงแสน
360	STN0868	บ้านศรีดอนชัย		ป่าแระ	ป่าแดด	เชียงราย	02 แม่น้ำโขง	แม่น้ำพุง	2,162,288	599,984	19.552930	99.953130	2555	สถานีเตือนภัย	ใช้การได้	053-166-766	สถานีหลัก	นายอนันต์ กตัญญู	085-029-4986	ส่วนอุทกวิทยาที่ 2 เชียงราย
361	STN0869	บ้านขุนต้า		ตับเต่า	เทิง	เชียงราย	02 แม่น้ำโขง	น้ำแม่ลาว	2,189,271	634,533	19.794610	100.293910	2555	สถานีเตือนภัย	ใช้การได้	053-166-766	สถานีหลัก	นายภัทรชัย อิงคศักย์สิริ	063-626-0902	ส่วนอุทกวิทยาที่ 2 เชียงราย
362	STN0870	บ้านห้วยเอียน		หล่ายงาว	เวียงแก่น	เชียงราย	02 แม่น้ำโขง	แม่น้ำโขงส่วนที่ 2	2,232,197	654,405	20.180990	100.477640	2555	สถานีเตือนภัย	ใช้การได้	053-777-112	สถานีหลัก	นายสว่าง บุญยัน	087-187-2636	ส่วนอุทกวิทยาที่ 4 เชียงแสน
363	STN0871	บ้านปางกลาง		แม่พริก	แม่สรวย	เชียงราย	03 แม่น้ำกก	น้ำแม่ลาว			19.597860	99.614100					สถานีหลัก	นางอนัญญา อุโมงค์	088-288-7861	ส่วนอุทกวิทยาที่ 2 เชียงราย
364	STN0872	บ้านโป่งน้ำร้อน		ดอยฮาง	เมืองเชียงราย	เชียงราย	03 แม่น้ำกก	น้ำแม่กกตอนล่าง	2,204,108	571,641	19.930730	99.687280	2555	สถานีเตือนภัย	ใช้การได้	053-166-766	สถานีหลัก	นางวันเพ็ญ เรือนปิน	087-815-0782	ส่วนอุทกวิทยาที่ 2 เชียงราย
365	STN0873	บ้านลุง		ศรีดอนชัย	เชียงของ	เชียงราย	02 แม่น้ำโขง	แม่น้ำอิงตอนล่าง	2,227,182	649,516	20.136070	100.430450	2555	สถานีเตือนภัย	ใช้การได้	053-777-112	สถานีหลัก	นายประยูร ไชยทน	089-634-5608	ส่วนอุทกวิทยาที่ 4 เชียงแสน
366	STN0874	บ้านแม่สะป๊วด		ทาสบเส้า	แม่ทา	ลำพูน	06 แม่น้ำปิง	น้ำแม่กวง	2,036,078	508,553	18.414780	99.080980	2555	สถานีเตือนภัย	ใช้การได้	053-465-403	สถานีหลัก	นายธนัต ผดุงศักดิ์	085-711-2493	ส่วนอุทกวิทยาที่ 1 เชียงใหม่
367	STN0875	บ้านผาด่าน		ทากาศ	แม่ทา	ลำพูน	06 แม่น้ำปิง	น้ำแม่กวง	2,023,505	507,329	18.364480	99.042610	2555	สถานีเตือนภัย	ใช้การได้	053-465-403	สถานีหลัก	น.ส.พิมพ์วิภา ยอดเขา	093-195-8335	ส่วนอุทกวิทยาที่ 1 เชียงใหม่
368	STN0876	บ้านหัวน้ำพัฒนา		แม่มอก	เถิน	ลำปาง	08 แม่น้ำยม	น้ำแม่หมอก	1,951,055	540,426	17.645940	99.381120	2555	สถานีเตือนภัย	ใช้การได้	053-465-403	สถานีหลัก	นายชัยชนะ นันทชัย	093-279-7933	ส่วนอุทกวิทยาที่ 1 เชียงใหม่
369	STN0877	บ้านแม่ถอด		แม่ถอด	เถิน	ลำปาง	07 แม่น้ำวัง	แม่น้ำวังตอนล่าง	1,963,407	523,946	17.757830	99.225890	2555	สถานีเตือนภัย	ใช้การได้	053-465-403	สถานีหลัก	นายพันธ์ศักดิ์ ขันตี	097-948-3595	ส่วนอุทกวิทยาที่ 1 เชียงใหม่
370	STN0878	บ้านปางหละ		บ้านหวด	งาว	ลำปาง	08 แม่น้ำยม	แม่น้ำงาว	2,050,912	589,314	18.546970	99.846300	2555	สถานีเตือนภัย	ใช้การได้	053-465-403	สถานีหลัก	นายอำพล เป็งบ่อง	081-492-4056	ส่วนอุทกวิทยาที่ 1 เชียงใหม่
371	STN0879	บ้านสันโป่ง		เสริมกลาง	เสริมงาม	ลำปาง	07 แม่น้ำวัง	น้ำแม่ต๋ำ	1,998,701	516,140	18.076910	99.152530	2555	สถานีเตือนภัย	ใช้การได้	053-465-403	สถานีหลัก	นายนันทพงษ์ จันทร์ใจ	088-413-5159, 090-671-2816	ส่วนอุทกวิทยาที่ 1 เชียงใหม่
372	STN0880	บ้านทุ่งกวางทอง		ดอนไฟ	แม่ทะ	ลำปาง	07 แม่น้ำวัง	น้ำแม่จาง	2,002,499	568,328	18.110210	99.645830	2555	สถานีเตือนภัย	ใช้การได้	053-465-403	สถานีหลัก	นายเสียงศล บุญเป็ง	081-289-6594, 054-828-568	ส่วนอุทกวิทยาที่ 1 เชียงใหม่
373	STN0881	บ้านแม่กองป้น		บ้านขอ	เมืองปาน	ลำปาง	07 แม่น้ำวัง	น้ำแม่ตุ๋ย	2,058,629	550,115	18.618020	99.475070	2555	สถานีเตือนภัย	ใช้การได้	053-465-403	สถานีหลัก	นายสมทรง ราชคิด	080-032-6440, 081-100-8631	ส่วนอุทกวิทยาที่ 1 เชียงใหม่
374	STN0882	บ้านตึงเหนือ		วังทอง	วังเหนือ	ลำปาง	07 แม่น้ำวัง	แม่น้ำวังตอนบน	2,105,316	574,552	19.039210	99.708490	2555	สถานีเตือนภัย	ใช้การได้	053-465-403	สถานีหลัก	นายไวยพจน์ สุวัฒนวงศ์ษา	087-189-9045	ส่วนอุทกวิทยาที่ 1 เชียงใหม่
375	STN0883	บ้านปงถ้ำ		วังทอง	วังเหนือ	ลำปาง	07 แม่น้ำวัง	แม่น้ำวังตอนบน	2,114,199	573,928	19.119500	99.702890	2555	สถานีเตือนภัย	ใช้การได้	053-465-403	สถานีหลัก	นายศรีแก้ว ซองดี	089-562-6906, 081-149-5870	ส่วนอุทกวิทยาที่ 1 เชียงใหม่
376	STN0884	บ้านปางต้นหนุน		แจ้ซ้อน	เมืองปาน	ลำปาง	07 แม่น้ำวัง	แม่น้ำสวย	2,097,603	543,834	18.970390	99.416400	2555	สถานีเตือนภัย	ใช้การได้	053-465-403	สถานีหลัก	นายสมบูรณ์ งามดี,นายสายันต์	085-652-0392, 085-653-3303	ส่วนอุทกวิทยาที่ 1 เชียงใหม่
377	STN0885	บ้านแม่เติมเหนือ		แม่ถอด	เถิน	ลำปาง	07 แม่น้ำวัง	แม่น้ำวังตอนล่าง	1,961,225	520,539	17.738140	99.193730	2555	สถานีเตือนภัย	ใช้การได้	053-465-403	สถานีหลัก	น.ส.จินดา หลวงขึ้น	087-024-1726, 093-269-3354	ส่วนอุทกวิทยาที่ 1 เชียงใหม่
378	STN0886	บ้านนาไหม้		เมืองมาย	แจ้ห่ม	ลำปาง	07 แม่น้ำวัง	แม่น้ำวังตอนกลาง	2,058,012	573,935	18.659790	99.701040	2555	สถานีเตือนภัย	ใช้การได้	053-465-403	สถานีหลัก	นางเย็น ตั้งเชิง	091-854-3143	ส่วนอุทกวิทยาที่ 1 เชียงใหม่
379	STN0887	บ้านไผ่แพะ		เมืองมาย	แจ้ห่ม	ลำปาง	07 แม่น้ำวัง	แม่น้ำวังตอนกลาง	2,058,012	566,052	18.612000	99.626130	2555	สถานีเตือนภัย	ใช้การได้	053-465-403	สถานีหลัก	นายวิชาญ บุญยืน	087-187-5743, 054-380-487	ส่วนอุทกวิทยาที่ 1 เชียงใหม่
380	STN0888	บ้านใหม่พัฒนา		บ้านร้อง	งาว	ลำปาง	08 แม่น้ำยม	แม่น้ำงาว	2,104,776	582,727	19.034010	99.786150	2555	สถานีเตือนภัย	ใช้การได้	053-465-403	สถานีหลัก	น.ส.แสงจันทร์ คำหอม	097-986-7133	ส่วนอุทกวิทยาที่ 1 เชียงใหม่
381	STN0889	บ้านสบงาย		เมืองงาย	เชียงดาว	เชียงใหม่	06 แม่น้ำปิง	แม่น้ำปิงตอนบน	2,153,959	496,237	19.480170	98.964140	2555	สถานีเตือนภัย	ใช้การได้	053-465-403	สถานีหลัก	นายสุชาติ เลิศวรพล	099-489-3409	ส่วนอุทกวิทยาที่ 1 เชียงใหม่
382	STN0890	บ้านต้นลาน		สบเปิง	แม่แตง	เชียงใหม่	06 แม่น้ำปิง	น้ำแม่ริม	2,110,107	484,351	19.083810	98.851240	2555	สถานีเตือนภัย	ใช้การได้	053-465-403	สถานีหลัก	นายบุญทา เทียบวาจา	088-807-8029	ส่วนอุทกวิทยาที่ 1 เชียงใหม่
383	STN0891	บ้านปางเปา		ขี้เหล็ก	แม่แตง	เชียงใหม่	06 แม่น้ำปิง	แม่น้ำปิงส่วนที่ 2	2,109,159	490,949	19.075280	98.913970	2555	สถานีเตือนภัย	ใช้การได้	053-465-403	สถานีหลัก	นายไกร แสนตวัน	081-030-1875	ส่วนอุทกวิทยาที่ 1 เชียงใหม่
384	STN0892	บ้านสหกรณ์แปลง 5		ป่าตุ้ม	พร้าว	เชียงใหม่	06 แม่น้ำปิง	น้ำแม่ขัด	2,142,483	525,260	19.376300	99.240550	2555	สถานีเตือนภัย	ใช้การได้	053-465-403	สถานีหลัก	นายเกียรติชัย แสนมี่	081-980-7863	ส่วนอุทกวิทยาที่ 1 เชียงใหม่
385	STN0893	บ้านเปียงหลวง		เปียงหลวง	เวียงแหง	เชียงใหม่	06 แม่น้ำปิง	แม่น้ำแม่แตง	2,176,526	460,921	19.683730	98.627160	2555	สถานีเตือนภัย	ใช้การได้	053-465-403	สถานีหลัก	นายสุรศักดิ์ การะหงษ์	098-462-8564	ส่วนอุทกวิทยาที่ 1 เชียงใหม่
386	STN0912	บ้านปางเหนือ		ปางตาไว	ปางศิลาทอง	กำแพงเพชร	06 แม่น้ำปิง	แม่น้ำปิงตอนล่าง	1,775,842	533,655	16.062210	99.314650	2555	สถานีเตือนภัยระดับน้ำ	ใช้การไม่ได้	053-682-577	สถานีหลัก	จ.อ.บุญเหลือ เที่ยงเกตุ	089-293-5498	ส่วนอุทกวิทยาที่ 3 แม่ฮ่องสอน
387	STN0913	บ้านกะเหรี่ยงน้ำตก		คลองลานพัฒนา	คลองลาน	กำแพงเพชร	06 แม่น้ำปิง	แม่น้ำปิงตอนล่าง	1,783,001	532,813	16.126940	99.306880	2555	สถานีเตือนภัยระดับน้ำ	ใช้การได้	053-682-577	สถานีหลัก	นายวิมล ฤทธิ์ทอง	089-644-8358	ส่วนอุทกวิทยาที่ 3 แม่ฮ่องสอน
388	STN0914	บ้านไพรสวรรค์		ปางตาไว	ปางศิลาทอง	กำแพงเพชร	06 แม่น้ำปิง	แม่น้ำปิงตอนล่าง	1,775,693	541,078	16.060750	99.384050	2555	สถานีเตือนภัย	ใช้การได้	053-682-577	สถานีหลัก	นายมานะ ไพธิ์ทอง	092-914-1688	ส่วนอุทกวิทยาที่ 3 แม่ฮ่องสอน
389	STN0915	บ้านทุ่งยาว		ห้วยยั้ง	พรานกระต่าย	กำแพงเพชร	08 แม่น้ำยม	แม่น้ำยมตอนล่าง	1,861,503	560,393	16.836030	99.566870	2555	สถานีเตือนภัย	ใช้การได้	053-682-577	สถานีหลัก	นางลมเพย ไทยบุญนาค	081-474-3524	ส่วนอุทกวิทยาที่ 3 แม่ฮ่องสอน
390	STN0916	บ้านผาแล		ปอ	เวียงแก่น	เชียงราย	02 แม่น้ำโขง	แม่น้ำโขงส่วนที่ 2	2,205,643	649,976	19.941460	100.433090	2555	สถานีเตือนภัยระดับน้ำ	ใช้การได้	053-777-112	สถานีหลัก	นายสมควร ทวีอภิรดีบุญตี	089-002-5618	ส่วนอุทกวิทยาที่ 4 เชียงแสน
391	STN0917	บ้านแม่สรวย		แม่สรวย	แม่สรวย	เชียงราย	03 แม่น้ำกก	น้ำแม่สรวย	2,173,170	556,436	19.652980	99.538340	2555	สถานีเตือนภัยระดับน้ำ	ใช้การได้	053-166-766	สถานีหลัก	นายศุภชัย เสียงเย็น	082-761-6674	ส่วนอุทกวิทยาที่ 2 เชียงราย
392	STN0918	บ้านกองลม		เมืองแหง	เวียงแหง	เชียงใหม่	06 แม่น้ำปิง	แม่น้ำแม่แตง	2,164,679	459,628	19.576640	98.615070	2555	สถานีเตือนภัยระดับน้ำ	ใช้การได้	053-465-403	สถานีหลัก	นายศรีวงศ์ เขียวพรม	080-125-3784, 093-223-8710	ส่วนอุทกวิทยาที่ 1 เชียงใหม่
393	STN0919	บ้านแม่ก๊ะ		เชียงดาว	เชียงดาว	เชียงใหม่	06 แม่น้ำปิง	แม่น้ำปิงตอนบน	2,140,527	496,959	19.358780	98.971140	2555	สถานีเตือนภัยระดับน้ำ	ใช้การได้	053-465-403	สถานีหลัก	นางบัวผัน คุณา	081-027-1873	ส่วนอุทกวิทยาที่ 1 เชียงใหม่
394	STN0920	บ้านท่าปู		แม่นาวาง	แม่อาย	เชียงใหม่	03 แม่น้ำกก	น้ำแม่ฝาง	2,209,769	542,171	19.984070	99.403100	2555	สถานีเตือนภัย	ใช้การได้	053-465-403	สถานีหลัก	นายโหตุ จะบ่อ	098-937-9819	ส่วนอุทกวิทยาที่ 1 เชียงใหม่
395	STN0921	บ้านห้วยไคร้		แม่คะ	ฝาง	เชียงใหม่	03 แม่น้ำกก	น้ำแม่ฝาง	2,190,716	522,972	19.812210	99.219350	2555	สถานีเตือนภัย	ใช้การได้	053-465-403	สถานีหลัก	นายอัครวินท์ วันดา	087-192-5251	ส่วนอุทกวิทยาที่ 1 เชียงใหม่
396	STN0922	บ้านแปะ		บ้านแปะ	จอมทอง	เชียงใหม่	06 แม่น้ำปิง	แม่น้ำปิงส่วนที่ 3	2,017,777	457,190	18.248960	98.595040	2555	สถานีเตือนภัยระดับน้ำ	ใช้การได้	053-465-403	สถานีหลัก	นายเฉลิม ไชยวรรณ์	080-677-9417	ส่วนอุทกวิทยาที่ 1 เชียงใหม่
397	STN0923	บ้านกองขากหลวง		สะเมิงใต้	สะเมิง	เชียงใหม่	06 แม่น้ำปิง	น้ำแม่งาน	2,092,179	470,418	18.915370	98.721860	2555	สถานีเตือนภัยระดับน้ำ	ใช้การได้	053-465-403	สถานีหลัก	นายเสงี่ยม ติระถา	093-598-2052	ส่วนอุทกวิทยาที่ 1 เชียงใหม่
398	STN0924	บ้านแม่กาษาใหม่ใหล่ท่า		แม่กาษา	แม่สอด	ตาก	01 แม่น้ำสาละวิน	ห้วยแม่ละเมา	1,865,888	459,714	16.876110	98.621780	2555	สถานีเตือนภัยระดับน้ำ	ใช้การได้	053-682-577	สถานีหลัก	นายธนพล ก๋องแก่น	086-110-9870	ส่วนอุทกวิทยาที่ 3 แม่ฮ่องสอน
399	STN0925	บ้านเสรีราษฎร์		ช่องแคบ	พบพระ	ตาก	01 แม่น้ำสาละวิน	แม่น้ำเมยตอนบน	1,823,914	473,014	16.496860	98.747140	2555	สถานีเตือนภัย	ใช้การได้	053-682-577	สถานีหลัก	นายเฉลียว บุญเนียม	086-203-4173	ส่วนอุทกวิทยาที่ 3 แม่ฮ่องสอน
400	STN0926	บ้านโป่งแค		วังประจบ	เมืองตาก	ตาก	08 แม่น้ำยม	น้ำแม่รำพัน	1,871,447	543,643	16.926300	99.409850	2555	สถานีเตือนภัย	ใช้การได้	053-682-577	สถานีหลัก	นายสุวิทย์ เสือเล็ก	084-620-6469	ส่วนอุทกวิทยาที่ 3 แม่ฮ่องสอน
401	STN0927	บ้านลานสาง		แม่ท้อ	เมืองตาก	ตาก	06 แม่น้ำปิง	ห้วยแม่ท้อ	1,856,815	503,326	16.794440	99.031210	2555	สถานีเตือนภัย	ใช้การได้	053-682-577	สถานีหลัก	นายนพรัตน์ เพ็งเลิก	092-929-9695	ส่วนอุทกวิทยาที่ 3 แม่ฮ่องสอน
402	STN0928	บ้านมาบป่าแฝก		ตลุกกลางทุ่ง	เมืองตาก	ตาก	06 แม่น้ำปิง	แม่น้ำปิงส่วนที่ 4	1,861,323	527,425	16.835030	99.257420	2555	สถานีเตือนภัย	ใช้การได้	053-682-577	สถานีหลัก	นายประสิทธิ์ สายยิ้ม	084-819-7046	ส่วนอุทกวิทยาที่ 3 แม่ฮ่องสอน
403	STN0929	บ้านเด่นวัวน้ำทิพย์		เชียงทอง	วังเจ้า	ตาก	06 แม่น้ำปิง	คลองวังเจ้า	1,837,905	520,078	16.623410	99.188250	2555	สถานีเตือนภัย	ใช้การได้	053-682-577	สถานีหลัก	นางเกษร ยาแก้ว	086-211-6014	ส่วนอุทกวิทยาที่ 3 แม่ฮ่องสอน
404	STN0930	บ้านป่าไร่เหนือ		พระธาตุ	แม่ระมาด	ตาก	01 แม่น้ำสาละวิน	แม่น้ำเมยตอนล่าง	1,875,461	460,971	16.962660	98.633410	2555	สถานีเตือนภัยระดับน้ำ	ใช้การได้	053-682-577	สถานีหลัก	นายชลอ ยูงทอง	080-806-5711	ส่วนอุทกวิทยาที่ 3 แม่ฮ่องสอน
405	STN0931	บ้านกลาง		เชียงม่วน	เชียงม่วน	พะเยา	08 แม่น้ำยม	น้ำปี้	2,089,295	637,898	18.891160	100.309260	2555	สถานีเตือนภัยระดับน้ำ	ใช้การได้	053-166-766	สถานีหลัก	นายธนพงษ์ จันทร์แดง	083-320-7586	ส่วนอุทกวิทยาที่ 2 เชียงราย
406	STN0932	บ้านสบขาม		ขุนควร	ปง	พะเยา	08 แม่น้ำยม	แม่น้ำควน	2,118,050	646,156	19.150390	100.389800	2555	สถานีเตือนภัยระดับน้ำ	ใช้การได้	053-166-766	สถานีหลัก	นายสนาด อุดชิว	093-176-9820	ส่วนอุทกวิทยาที่ 2 เชียงราย
407	STN0933	บ้านแม่หาร		บ้านกาศ	แม่สะเรียง	แม่ฮ่องสอน	01 แม่น้ำสาละวิน	แม่น้ำยวมตอนล่าง	2,013,807	382,356	18.210280	97.887440	2555	สถานีเตือนภัย	ใช้การได้	053-682-577	สถานีหลัก	นายสมจิต เพียรฉลาด	085-717-6775	ส่วนอุทกวิทยาที่ 3 แม่ฮ่องสอน
408	STN0934	บ้านหนองป่าแขม		แม่คง	แม่สะเรียง	แม่ฮ่องสอน	01 แม่น้ำสาละวิน	แม่น้ำยวมตอนล่าง	2,007,986	386,436	18.157890	97.926340	2555	สถานีเตือนภัยระดับน้ำ	ใช้การได้	053-682-577	สถานีหลัก	นายภาณุ ดำรงธรรม	083-011-8995	ส่วนอุทกวิทยาที่ 3 แม่ฮ่องสอน
409	STN0935	บ้านแม่ละนา		ปางมะผ้า	ปางมะผ้า	แม่ฮ่องสอน	01 แม่น้ำสาละวิน	น้ำแม่ปายตอนล่าง	2,166,359	417,662	19.590530	98.214900	2555	สถานีเตือนภัย	ใช้การได้	053-682-577	สถานีหลัก	นายจีรศักดิ์ ปัญญา	086-065-2648	ส่วนอุทกวิทยาที่ 3 แม่ฮ่องสอน
410	STN0936	บ้านหมอแปง		แม่นาเติง	ปาย	แม่ฮ่องสอน	01 แม่น้ำสาละวิน	แม่น้ำปายตอนบน	2,142,919	436,268	19.381480	98.392080	2555	สถานีเตือนภัย	ใช้การได้	053-465-403	สถานีหลัก	นางวงศ์จันทร์ ซอนิะ	080-677-5323	ส่วนอุทกวิทยาที่ 1 เชียงใหม่
411	STN0937	บ้านหลุกใต้		นาครัว	แม่ทะ	ลำปาง	07 แม่น้ำวัง	น้ำแม่จาง	2,004,728	556,314	18.130710	99.532340	2555	สถานีเตือนภัยระดับน้ำ	ใช้การได้	053-465-403	สถานีหลัก	นายณรงค์ วงค์กันทะ	092-789-5294	ส่วนอุทกวิทยาที่ 1 เชียงใหม่
412	STN0938	บ้านเกาะทุ่งม่าน		ป่าพลู	บ้านโฮ่ง	ลำพูน	06 แม่น้ำปิง	น้ำแม่ลี้	2,020,733	481,220	18.276020	98.822320	2555	สถานีเตือนภัยระดับน้ำ	ใช้การได้	053-465-403	สถานีหลัก	นายมานัส	089-850-3279	ส่วนอุทกวิทยาที่ 1 เชียงใหม่
413	STN0939	บ้านป่าหก		ลี้	ลี้	ลำพูน	06 แม่น้ำปิง	น้ำแม่ลี้	1,965,485	496,956	17.776740	98.971280	2555	สถานีเตือนภัยระดับน้ำ	ใช้การได้	053-465-403	สถานีหลัก	นายประสิทธิ์ ขัดยศ	087-186-9445	ส่วนอุทกวิทยาที่ 1 เชียงใหม่

การตรวจสอบความพร้อมสถานีเตือนภัยน้ำหลาก - ดินถล่ม (Early Warning System) 2564

สำนักงานทรัพยากรน้ำภาค 1 จ.ลำปาง

วันที่สำรวจ 5 พฤษภาคม 2564

ลำดับ	สถานี	บ้าน	หมู่	ตำบล	อำเภอ	จังหวัด	ลุ่มน้ำหลัก	ลุ่มน้ำสาขา	UTM_N	UTM_E	lat_y	long_x	ปีงบประมาณ	ประเภทสถานี	สภาพการใช้งาน	เบอร์โทรศัพท์	ประเภทบ้าน	ชื่อผู้รู้	เบอร์ผู้รู้	หมายเหตุ
414	STN1066	บ้านห้วยชมพู		แม่แดง	แม่แดง	เชียงใหม่	06 แม่น้ำปิง	แม่น้ำแม่แดง	2,120,582	492,561	19.178520	98.929240	2558	สถานีเตือนภัย	ใช้การได้	053-465-403	สถานีหลัก	นายคำ กอบเงิน	086-191-7764	ส่วนอุทกวิทยาที่ 1 เชียงใหม่
415	STN1067	บ้านห้วยเดื่อ		ทาขุมเงิน	แม่ทา	ลำพูน	06 แม่น้ำปิง	น้ำแม่กวง	2,031,804	495,867	18.376160	98.960880	2558	สถานีเตือนภัย	ใช้การได้	053-465-403	สถานีหลัก	นางดารุณี กันทากาศ	082-195-0852	ส่วนอุทกวิทยาที่ 1 เชียงใหม่
416	STN1073	บ้านแจ้ซ้อน		ห้วยยาบ	บ้านธิ	ลำพูน	06 แม่น้ำปิง	น้ำแม่กวง	2,063,259	516,212	18.660400	99.153720	2558	สถานีเตือนภัย	ใช้การได้	053-465-403	สถานีหลัก	นายสมศักดิ์ วงค์คม	082-764-0515	ส่วนอุทกวิทยาที่ 1 เชียงใหม่
417	STN1076	บ้านใหม่สุขสันต์		แม่ลอย	เทิง	เชียงราย	02 แม่น้ำโขง	แม่น้ำอิงตอนกลาง	2,167,428	611,114	19.598780	100.059520	2558	สถานีเตือนภัย	ใช้การได้	053-166-766	สถานีหลัก	นายรวด มาแดง	084-805-1779	ส่วนอุทกวิทยาที่ 1 เชียงราย
418	STN1077	บ้านเนินสมบูรณ์		ห้วยซ้อ	เชียงของ	เชียงราย	02 แม่น้ำโขง	แม่น้ำอิงตอนล่าง	2,220,252	631,774	20.074760	100.260240	2558	สถานีเตือนภัย	ใช้การได้	053-777-112	สถานีหลัก	นายอำนวย หลวงไชย	061-321-5624	ส่วนอุทกวิทยาที่ 4 เชียงแสน
419	STN1084	บ้านไตรสภาวคาม		ปิงโค้ง	เชียงดาว	เชียงใหม่	06 แม่น้ำปิง	แม่น้ำปิงตอนบน	2,148,369	497,819	19.429650	98.979220	2558	สถานีเตือนภัย	ใช้การได้	053-465-403	สถานีหลัก	นายธีรพงษ์ สามสาย	085-720-1800	ส่วนอุทกวิทยาที่ 1 เชียงใหม่
420	STN1090	บ้านป่าห้า		โหล่งขอด	พร้าว	เชียงใหม่	06 แม่น้ำปิง	น้ำแม่งัด	2,111,487	519,243	19.096250	99.182940	2558	สถานีเตือนภัย	ใช้การได้	053-465-403	สถานีหลัก	นายชินกฤต ชัยมงคล	085-179-2635, 053-317-610	ส่วนอุทกวิทยาที่ 1 เชียงใหม่
421	STN1091	บ้านป่าเลา		แม่หอพระ	แม่แดง	เชียงใหม่	06 แม่น้ำปิง	แม่น้ำปิงตอนบน	2,113,564	507,225	19.115100	99.068690	2558	สถานีเตือนภัย	ใช้การได้	053-465-403	สถานีหลัก	นายบุญชู ผักกูด	087-184-9461, 082-385-9656	ส่วนอุทกวิทยาที่ 1 เชียงใหม่
422	STN1096	บ้านทุ่ง		บ้านแซว	เชียงแสน	เชียงราย	02 แม่น้ำโขง	แม่น้ำโขงตอนบน	2,244,238	627,646	20.291740	100.222460	2558	สถานีเตือนภัย	ใช้การได้	053-777-112	สถานีหลัก	นายอำพล กุลสุทธิ	088-400-8281	ส่วนอุทกวิทยาที่ 4 เชียงแสน
423	STN1097	บ้านแม่เลย		สะเมิงเหนือ	สะเมิง	เชียงใหม่	06 แม่น้ำปิง	น้ำแม่ริม	2,107,104	469,314	19.056490	98.708350	2558	สถานีเตือนภัย	ใช้การได้	053-465-403	สถานีหลัก	นางสายสมร ธิติน	097-918-2357	ส่วนอุทกวิทยาที่ 1 เชียงใหม่
424	STN1099	บ้านปางป่าคา		แม่แรม	แม่ริม	เชียงใหม่	06 แม่น้ำปิง	น้ำแม่ริม	2,096,087	485,509	18.957110	98.862350	2558	สถานีเตือนภัย	ใช้การได้	053-465-403	สถานีหลัก	นายวิสุทธิ อภิบาลวนา	088-409-6895	ส่วนอุทกวิทยาที่ 1 เชียงใหม่
425	STN1100	บ้านปางไม้แดง		บ้านช้าง	แม่แดง	เชียงใหม่	06 แม่น้ำปิง	แม่น้ำปิงส่วนที่ 2	2,116,692	485,831	19.143330	98.865260	2558	สถานีเตือนภัย	ใช้การได้	053-465-403	สถานีหลัก	นายเด่น พวงแก้ว	082-761-2416	ส่วนอุทกวิทยาที่ 1 เชียงใหม่
426	STN1103	บ้านถ้ำ		เชียงดาว	เชียงดาว	เชียงใหม่	06 แม่น้ำปิง	แม่น้ำปิงตอนบน	2,144,626	492,716	19.395820	98.930630	2558	สถานีเตือนภัย	ใช้การได้	053-465-403	สถานีหลัก	นายคำรณ อินต๊ะ	088-788-8926	ส่วนอุทกวิทยาที่ 1 เชียงใหม่
427	STN1104	บ้านป่าสักงาม		ลวงเหนือ	ดอยสะเก็ด	เชียงใหม่	06 แม่น้ำปิง	น้ำแม่กวง	2,099,624	513,414	18.989080	99.127440	2558	สถานีเตือนภัย	ใช้การได้	053-465-403	สถานีหลัก	นายวิชัย ปันใจ	065-032-5790	ส่วนอุทกวิทยาที่ 1 เชียงใหม่
428	STN1106	บ้านไชยงาม		แม่แวน	พร้าว	เชียงใหม่	06 แม่น้ำปิง	น้ำแม่งัด	2,135,966	522,582	19.317440	99.214970	2558	สถานีเตือนภัย	ใช้การได้	053-465-403	สถานีหลัก	นายบันดิษฐ์ ไชยนุรักษ์	081-029-3361	ส่วนอุทกวิทยาที่ 1 เชียงใหม่
429	STN1108	บ้านแม่ดอกแดง		เชิงดอย	ดอยสะเก็ด	เชียงใหม่	06 แม่น้ำปิง	น้ำแม่กวง	2,089,627	521,207	18.898660	99.201370	2558	สถานีเตือนภัย	ใช้การได้	053-465-403	สถานีหลัก	นายทอง ฝั้นลิม	081-765-9370	ส่วนอุทกวิทยาที่ 1 เชียงใหม่
430	STN1109	บ้านแม่สายนาเลา		โหล่งขอด	พร้าว	เชียงใหม่	06 แม่น้ำปิง	น้ำแม่งัด	2,115,525	522,443	19.132710	99.213400	2558	สถานีเตือนภัย	ใช้การได้	053-465-403	สถานีหลัก	นายครรชิต ปันลัดโทน	085-705-9985, 091-743-4156	ส่วนอุทกวิทยาที่ 1 เชียงใหม่
431	STN1110	บ้านแม่หวาน		ป่าเมี่ยง	ดอยสะเก็ด	เชียงใหม่	06 แม่น้ำปิง	น้ำแม่กวง	2,096,183	524,602	18.957880	99.233690	2558	สถานีเตือนภัย	ใช้การได้	053-465-403	สถานีหลัก	นายเสกสรร คำมูลดี	081-023-1522, 084-368-0048	ส่วนอุทกวิทยาที่ 1 เชียงใหม่
432	STN1112	บ้านแม่โจ้		บ้านเป้า	แม่แดง	เชียงใหม่	06 แม่น้ำปิง	แม่น้ำปิงตอนบน	2,124,158	500,711	19.210850	99.006760	2558	สถานีเตือนภัย	ใช้การไม่ได้	053-465-403	สถานีหลัก	นางสมศรี อภิชัย	084-810-2640	ส่วนอุทกวิทยาที่ 1 เชียงใหม่
433	STN1113	บ้านป่าอึ้น		บ้านโป่ง	พร้าว	เชียงใหม่	06 แม่น้ำปิง	น้ำแม่งัด	2,143,501	515,854	19.385600	99.150980	2558	สถานีเตือนภัย	ใช้การได้	053-465-403	สถานีหลัก	นายสมศักดิ์ สิทธิครอง	080-122-0782	ส่วนอุทกวิทยาที่ 1 เชียงใหม่
434	STN1114	บ้านแม่แพะ		สะเมิงเหนือ	สะเมิง	เชียงใหม่	06 แม่น้ำปิง	น้ำแม่งาน	2,102,026	468,771	19.010590	98.703270	2558	สถานีเตือนภัย	ใช้การได้	053-465-403	สถานีหลัก	นายสมชาย อินไชย	081-952-5537, 062-308-2893	ส่วนอุทกวิทยาที่ 1 เชียงใหม่
435	STN1115	บ้านอังคาย		ยั้งเมิน	สะเมิง	เชียงใหม่	06 แม่น้ำปิง	น้ำแม่งาน	2,096,093	455,611	18.956730	98.578360	2558	สถานีเตือนภัย	ใช้การได้	053-465-403	สถานีหลัก	นายวัฒนา สายเขื่อนสี	085-721-2976	ส่วนอุทกวิทยาที่ 1 เชียงใหม่
436	STN1116	บ้านแพะแม่แฝกใหม่		เจดีย์แม่ครัว	สันทราย	เชียงใหม่	06 แม่น้ำปิง	น้ำแม่กวง	2,100,201	499,192	18.994340	98.992320	2558	สถานีเตือนภัย	ใช้การได้	053-465-403	สถานีหลัก	นายประหยัด มอญยิ่ง	088-433-0215	ส่วนอุทกวิทยาที่ 1 เชียงใหม่
437	STN1118	บ้านห้วยหก		เมืองแหง	เวียงแหง	เชียงใหม่	06 แม่น้ำปิง	แม่น้ำแม่แดง	2,160,958	462,618	19.543070	98.643660	2558	สถานีเตือนภัย	ใช้การได้	053-465-403	สถานีหลัก	นายบุญเด่น ดวงจันทร์	081-724-9590	ส่วนอุทกวิทยาที่ 1 เชียงใหม่
438	STN1119	บ้านทาป่าเปา		ทาปลาดุก	แม่ทา	ลำพูน	06 แม่น้ำปิง	น้ำแม่กวง	2,043,076	520,069	18.477950	99.190090	2558	สถานีเตือนภัย	ใช้การได้	053-465-403	สถานีหลัก	นายภาณภาคย์ คำนาศักดิ์	082-185-2954	ส่วนอุทกวิทยาที่ 1 เชียงใหม่
439	STN1120	บ้านห้วยเป้า		ทุ่งข้าวพวง	เชียงดาว	เชียงใหม่	06 แม่น้ำปิง	แม่น้ำปิงตอนบน	2,163,177	495,383	19.563470	98.955980	2558	สถานีเตือนภัย	ใช้การได้	053-465-403	สถานีหลัก	นายเดิง ขัตหลง	089-850-9940	ส่วนอุทกวิทยาที่ 1 เชียงใหม่
440	STN1121	บ้านทุ่งบวกข้าว		แม่ปั๋ง	พร้าว	เชียงใหม่	06 แม่น้ำปิง	น้ำแม่งัด	2,125,345	520,916	19.221470	99.198990	2558	สถานีเตือนภัย	ใช้การได้	053-465-403	สถานีหลัก	นายเกษม เป็งศิริ	085-621-5791, 081-960-8260	ส่วนอุทกวิทยาที่ 1 เชียงใหม่
441	STN1127	บ้านแม่ปะ		สะเมิงเหนือ	สะเมิง	เชียงใหม่	06 แม่น้ำปิง	น้ำแม่งาน	2,095,881	473,352	18.955120	98.746880	2558	สถานีเตือนภัย	ใช้การได้	053-465-403	สถานีหลัก	นายดำเนิน ไชยชะนะ	083-564-8694, 083-156-2279	ส่วนอุทกวิทยาที่ 1 เชียงใหม่
442	STN1129	บ้านแม่โต๋		บ่อแก้ว	สะเมิง	เชียงใหม่	06 แม่น้ำปิง	น้ำแม่งาน	2,081,722	460,483	18.826950	98.624930	2558	สถานีเตือนภัย	ใช้การได้	053-465-403	สถานีหลัก	นายยรรยงค์ อุตะมะติง	088-424-6864, 089-998-0257	ส่วนอุทกวิทยาที่ 1 เชียงใหม่
443	STN1130	บ้านศรีบัวบาน		ศรีบัวบาน	เมืองลำพูน	ลำพูน	06 แม่น้ำปิง	น้ำแม่กวง	2,048,404	510,306	18.526180	99.097650	2558	สถานีเตือนภัย	ใช้การได้	053-465-403	สถานีหลัก	นายทองอิน โนโชติ	090-472-8542	ส่วนอุทกวิทยาที่ 1 เชียงใหม่
444	STN1131	อช.ดอยผ้าห่มปก		โป่งน้ำร้อน	ฝาง	เชียงใหม่	03 แม่น้ำกก	น้ำแม่ฝาง	2,216,591	515,132	20.046120	99.144700	2558	สถานีเตือนภัย	ใช้การได้	053-465-403	สถานีหลัก	นายเรวัตร โปธิคำ	086-189-5131	ส่วนอุทกวิทยาที่ 1 เชียงใหม่
445	STN1132	บ้านมอล่อง		แม่สลองใน	แม่ฟ้าหลวง	เชียงราย	02 แม่น้ำโขง	น้ำแม่จัน	2,234,949	566,771	20.210900	99.639160	2558	สถานีเตือนภัย	ใช้การได้	053-777-112	สถานีหลัก	นายสุรัตน์ วูซือ	087-172-4401	ส่วนอุทกวิทยาที่ 4 เชียงแสน
446	STN1134	บ้านเกี๋ยงห้วยน่าน		แม่ลอย	เทิง	เชียงราย	02 แม่น้ำโขง	แม่น้ำอิงตอนกลาง	2,164,473	608,646	19.572220	100.035820	2558	สถานีเตือนภัย	ใช้การได้	053-166-766	สถานีหลัก	นายสุวรรณ วรรณชัย	087-180-7612	ส่วนอุทกวิทยาที่ 2 เชียงราย
447	STN1136	บ้านแม่ตืน		แม่ตืน	ลี้	ลำพูน	06 แม่น้ำปิง	น้ำแม่ลี้	1,991,692	487,815	18.013580	98.884890	2558	สถานีเตือนภัย	ใช้การได้	053-465-403	สถานีหลัก	นายสมมรถ ล่าวหลวง	084-050-5424	ส่วนอุทกวิทยาที่ 1 เชียงใหม่
448	STN1137	บ้านสบก๋าย		กึ๊ดช้าง	แม่แดง	เชียงใหม่	06 แม่น้ำปิง	แม่น้ำแม่แดง	2,126,753	477,213	19.234180	98.783190	2558	สถานีเตือนภัย	ใช้การได้	053-465-403	สถานีหลัก	นายสวัสดิ์ วิจารย์	093-296-1077	ส่วนอุทกวิทยาที่ 1 เชียงใหม่
449	STN1138	บ้านวงศ์ษาพัฒนา		แม่ตืน	ลี้	ลำพูน	06 แม่น้ำปิง	น้ำแม่ลี้	1,981,901	498,853	17.925120	98.989170	2558	สถานีเตือนภัย	ใช้การได้	053-465-403	สถานีหลัก	นางสายบัว อ่อนใจกาศ	082-972-2437	ส่วนอุทกวิทยาที่ 1 เชียงใหม่
450	STN1139	บ้านห้วยข่อยหล่อย		บ้านแซว	เชียงแสน	เชียงราย	02 แม่น้ำโขง	แม่น้ำโขงตอนบน	2,233,629	629,696	20.195760	100.241330	2558	สถานีเตือนภัย	ใช้การได้	053-777-112	สถานีหลัก	นางแท่นพุ่ แซ่เต๋น	095-5735748	ส่วนอุทกวิทยาที่ 4 เชียงแสน
451	STN1140	บ้านป่าไผ่		ป่าไผ่	ลี้	ลำพูน	06 แม่น้ำปิง	น้ำแม่ลี้	1,976,593	492,160	17.877130	98.925990	2558	สถานีเตือนภัย	ใช้การได้	053-465-403	สถานีหลัก	นายเสาร์วัน รัตอินคำ	061-365-1071	ส่วนอุทกวิทยาที่ 1 เชียงใหม่
452	STN1141	บ้านแม่ไคร้		ป่าแป๋	แม่แดง	เชียงใหม่	06 แม่น้ำปิง	น้ำแม่ริม	2,110,519	466,561	19.087310	98.682120	2558	สถานีเตือนภัย	ใช้การได้	053-465-403	สถานีหลัก	นายบุญเป็ง กะหลู่	062-308-3719	ส่วนอุทกวิทยาที่ 1 เชียงใหม่
453	STN1142	บ้านแม่ป้ามนอก		ปิงโค้ง	เชียงดาว	เชียงใหม่	06 แม่น้ำปิง	แม่น้ำปิงตอนบน	2,149,896	503,000	19.443450	99.028580	2558	สถานีเตือนภัย	ใช้การได้	053-465-403	สถานีหลัก	นายลือศักดิ์ แซ่ว่าง	090-753-0965	ส่วนอุทกวิทยาที่ 1 เชียงใหม่
454	STN1143	บ้านแม่แดดน้อย		แม่แดด	กัลยาณิวัฒนา	เชียงใหม่	06 แม่น้ำปิง	น้ำแม่แจ่มตอนบน	2,097,017	438,500	18.964640	98.415810	2558	สถานีเตือนภัย	ใช้การได้	053-465-403	สถานีหลัก	นายบุญทอง เสพรรณ	098-821-2783	ส่วนอุทกวิทยาที่ 1 เชียงใหม่
455	STN1145	บ้านศรีบุญเรือง		หนองป่าก่อ	ดอยหลวง	เชียงราย	02 แม่น้ำโขง	แม่น้ำโขงตอนบน	2,232,006	618,850	20.181800	100.137430	2558	สถานีเตือนภัย	ใช้การได้	053-777-112	สถานีหลัก	นายอาทิตย์ สายรัตน์	093-211-5257	ส่วนอุทกวิทยาที่ 4 เชียงแสน
456	STN1146	บ้านดอย		โชคชัย	ดอยหลวง	เชียงราย	02 แม่น้ำโขง	แม่น้ำโขงตอนบน	2,226,144	616,592	20.128970	100.115450	2558	สถานีเตือนภัย	ใช้การได้	053-777-112	สถานีหลัก	นายเสาร์เงิน ก้างยาง	098-004-7704	ส่วนอุทกวิทยาที่ 4 เชียงแสน
457	STN1147	บ้านมังเก้าหลัง		เทอดไทย	แม่ฟ้าหลวง	เชียงราย	02 แม่น้ำโขง	น้ำแม่จัน	2,249,645	554,394	20.344090	99.521130	2558	สถานีเตือนภัย	ใช้การได้	053-777-112	สถานีหลัก	นายสัญญา แซ่เฮ่อ	093-051-4220	ส่วนอุทกวิทยาที่ 4 เชียงแสน
458	STN1148	บ้านป่าอ้อย		จอมหมอกแก้ว	แม่ลาว	เชียงราย	03 แม่น้ำกก	น้ำแม่ลาว	2,185,494	574,834	19.763730	99.714320	2558	สถานีเตือนภัย	ใช้การได้	053-166-766	สถานีหลัก	นายเสาร์ ปัญญาช่วย	089-854-7574	ส่วนอุทกวิทยาที่ 2 เชียงราย
459	STN1150	บ้านดงเจริญ		ป่าอ้อดอนชัย	เมืองเชียงราย	เชียงราย	03 แม่น้ำกก	น้ำแม่ลาว	2,187,215	585,025	19.778870	99.811670	2558	สถานีเตือนภัย	ใช้การได้	053-166-766	สถานีหลัก	นายสาคร ศรีสุวรรณ์	062-731-2417	ส่วนอุทกวิทยาที่ 2 เชียงราย
460	STN1151	บ้านร้องธาร		ศรีดงเย็น	ไชยปราการ	เชียงใหม่	03 แม่น้ำกก	น้ำแม่ฝาง	2,175,137	515,418	19.671500	99.147090	2558	สถานีเตือนภัย	ใช้การได้	053-465-403	สถานีหลัก	ว่าที่ ร.ต.อดิลักษณ์ ยอดยิ่ง	084-222-3259, 053-050-166	ส่วนอุทกวิทยาที่ 1 เชียงใหม่
461	STN1152	บ้านปูนะ		เทอดไทย	แม่ฟ้าหลวง	เชียงราย	02 แม่น้ำโขง	น้ำแม่จัน	2,244,904	570,743	20.300710	99.677570	2558	สถานีเตือนภัย	ใช้การได้	053-777-112	สถานีหลัก	นายราเมศวร์ สิริเมฑาพร	098-077-0704	ส่วนอุทกวิทยาที่ 4 เชียงแสน
462	STN1153	บ้านแม่จ๋อง		ศรีวิชัย	ลี้	ลำพูน	06 แม่น้ำปิง	น้ำแม่ลี้	1,993,959	495,267	18.034100	98.955280	2558	สถานีเตือนภัย	ใช้การได้	053-465-403	สถานีหลัก	นายสงัด ด้วงประสิทธิ์	061-680-1997	ส่วนอุทกวิทยาที่ 1 เชียงใหม่
463	STN1154	บ้านโป่งนก		บ้านสหกรณ์	แม่ออน	เชียงใหม่	06 แม่น้ำปิง	น้ำแม่กวง	2,079,508	523,983	18.807180	99.227610	2558	สถานีเตือนภัย	ใช้การได้	053-465-403	สถานีหลัก	นางสวรรณ ไชยวงค์	080-503-3928	ส่วนอุทกวิทยาที่ 1 เชียงใหม่
464	STN1155	บ้านกองขากน้อย		สะเมิงใต้	สะเมิง	เชียงใหม่	06 แม่น้ำปิง	น้ำแม่งาน	2,088,547	466,464	18.888740	98.681580	2558	สถานีเตือนภัย	ใช้การได้	053-465-403	สถานีหลัก	นายสินทรัพย์ อุทายะ	081-883-9079, 093-212-8230	ส่วนอุทกวิทยาที่ 1 เชียงใหม่
465	STN1156	บ้านใหม่สามัคคี		ปิงโค้ง	เชียงดาว	เชียงใหม่	06 แม่น้ำปิง	แม่น้ำปิงตอนบน	2,158,254	505,818	19.518980	99.055450	2558	สถานีเตือนภัย	ใช้การได้	053-465-403	สถานีหลัก	นายณรงค์ ไชยหาญ	089-266-9571	ส่วนอุทกวิทยาที่ 1 เชียงใหม่
466	STN1157	บ้านม่วงคำ		นางแล	เมืองเชียงราย	เชียงราย	03 แม่น้ำกก	น้ำแม่กกตอนล่าง	2,211,855	592,052	20.004820	99.876110	2558	สถานีเตือนภัย	ใช้การได้	053-166-766	สถานีหลัก	นายยศวิศ ปินตาสาร	087-136-8956	ส่วนอุทกวิทยาที่ 2 เชียงราย
467	STN1158	บ้านดงขนุน		ธารทอง	พาน	เชียงราย	03 แม่น้ำกก	น้ำแม่ลาว	2,178,054	569,565	19.696700	99.663750	2558	สถานีเตือนภัย	ใช้การได้	053-166-766	สถานีหลัก	นางสุพัตรา เมืองมูล	093-947-8792	ส่วนอุทกวิทยาที่ 2 เชียงราย
468	STN1159	บ้านผางาม		ผางาม	เวียงชัย	เชียงราย	02 แม่น้ำโขง	แม่น้ำอิงตอนล่าง	2,197,360	609,345	19.869330	100.044410	2558	สถานีเตือนภัย	ใช้การได้	053-166-766	สถานีหลัก	นายวสันต์ ชัยชุมภู	095-696-5095	ส่วนอุทกวิทยาที่ 2 เชียงราย
469	STN1161	บ้านก้อทุ่ง		ก้อ	ลี้	ลำพูน	06 แม่น้ำปิง	แม่น้ำปิงส่วนที่ 3	1,948,962	477,685	17.627280	98.789650	2558	สถานีเตือนภัย	ใช้การได้	053-465-403	สถานีหลัก	นายบุญเล่ง เชียงยศ	068-303-7550	ส่วนอุทกวิทยาที่ 1 เชียงใหม่
470	STN1162	บ้านวังดิน		วังดิน	ลี้	ลำพูน	06 แม่น้ำปิง	น้ำแม่ลี้	1,968,272	494,399	17.801920	98.947150	2558	สถานีเตือนภัย	ใช้การได้	053-465-403	สถานีหลัก	นายไกรกรุง ถานะสม	093-243-9857, 053-979-600	ส่วนอุทกวิทยาที่ 1 เชียงใหม่
471	STN1163	บ้านแม่บอนใต้		บ้านปวง	ทุ่งหัวช้าง	ลำพูน	06 แม่น้ำปิง	น้ำแม่ลี้	1,978,938	509,547	17.898320	99.090130	2558	สถานีเตือนภัย	ใช้การได้	053-465-403	สถานีหลัก	นายสุขใบ ค้างศรี	081-020-9355	ส่วนอุทกวิทยาที่ 1 เชียงใหม่
472	STN1167	บ้านมอเสือดุ		เพชรชมภู	โกสัมพีนคร	กำแพงเพชร	06 แม่น้ำปิง	แม่น้ำปิงส่วนที่ 4	1,830,601	538,904	16.557150	99.364640	2558	สถานีเตือนภัย	ใช้การได้	053-682-577	สถานีหลัก	นายบุญเยี่ยม ทองลา	088-172-5768	ส่วนอุทกวิทยาที่ 3 แม่ฮ่องสอน

การตรวจสอบความพร้อมสถานีเตือนภัยน้ำหลาก - ดินถล่ม (Early Warning System) 2564

สำนักงานทรัพยากรน้ำภาค 1 จ.ลำปาง

วันที่สำรวจ 5 พฤษภาคม 2564

ลำดับ	สถานี	บ้าน	หมู่	ตำบล	อำเภอ	จังหวัด	ลุ่มน้ำหลัก	ลุ่มน้ำสาขา	UTM_N	UTM_E	lat_y	long_x	ปีงบประมาณ	ประเภทสถานี	สภาพการใช้งาน	เบอร์โทรศัพท์	ประเภทบ้าน	ชื่อผู้รู้	เบอร์ผู้รู้	หมายเหตุ
473	STN1168	บ้านแม่ตะละมัง		แม่แดด	กัลยาณิวัฒนา	เชียงใหม่	06 แม่น้ำปิง	น้ำแม่แจ่มตอนบน	2,093,679	442,646	18.934590	98.455290	2558	สถานีเตือนภัย	ใช้การได้	053-465-403	สถานีหลัก	นายด้วะ แสงท้าววิวัฒน์	080-678-5923	ส่วนอุทกวิทยาที่ 1 เชียงใหม่
474	STN1170	บ้านผาเจิบ		นครเจดีย์	ป่าซาง	ลำพูน	06 แม่น้ำปิง	แม่น้ำปิงส่วนที่ 2	2,025,140	491,348	18.315920	98.918120	2558	สถานีเตือนภัย	ใช้การได้	053-465-403	สถานีหลัก	นายสุทัศน์ ปัญญากาศ	089-953-1174	ส่วนอุทกวิทยาที่ 1 เชียงใหม่
475	STN1171	บ้านร่มไทย		ท่าตอน	แม่อาย	เชียงใหม่	03 แม่น้ำกก	น้ำแม่กกตอนล่าง	2,218,529	537,692	20.063320	99.360470	2558	สถานีเตือนภัย	ใช้การได้	053-465-403	สถานีหลัก	นายประเสริฐ กายหวน	089-558-6706	ส่วนอุทกวิทยาที่ 1 เชียงใหม่
476	STN1172	บ้านเด่นไม้ซุง		แม่สลิด	บ้านตาก	ตาก	07 แม่น้ำวัง	แม่น้ำวังตอนล่าง	1,906,071	526,525	17.239530	99.249510	2558	สถานีเตือนภัย	ใช้การได้	053-682-577	สถานีหลัก	นายสุคำ แก้วปิน	092-903-2093	ส่วนอุทกวิทยาที่ 3 แม่ฮ่องสอน
477	STN1173	บ้านต้นจุ้น		หัวเมือง	เมืองปาน	ลำปาง	07 แม่น้ำวัง	แม่น้ำสวย	2,092,969	555,356	18.928230	99.525720	2558	สถานีเตือนภัย	ใช้การไม่ได้	053-465-403	สถานีหลัก	นายนิพนธ์ เสียงดี	064-792-7043	ส่วนอุทกวิทยาที่ 1 เชียงใหม่
478	STN1176	บ้านปงแท่น		จางเหนือ	แม่เมาะ	ลำปาง	07 แม่น้ำวัง	น้ำแม่จาง	2,030,194	594,077	18.359530	99.890460	2558	สถานีเตือนภัย	ใช้การได้	053-465-403	สถานีหลัก	นายสุวิน รูปทอง	080-128-6676	ส่วนอุทกวิทยาที่ 1 เชียงใหม่
479	STN1177	บ้านผาแดง		ทุ่งฮั้ว	วังเหนือ	ลำปาง	07 แม่น้ำวัง	แม่น้ำวังตอนบน	2,124,235	570,980	19.210300	99.675240	2558	สถานีเตือนภัย	ใช้การได้	053-465-403	สถานีหลัก	นายทนง เสียงเล็ก	090-467-5057, 061-304-1895	ส่วนอุทกวิทยาที่ 1 เชียงใหม่
480	STN1179	บ้านแม่สุกโน		วังซ้าย	วังเหนือ	ลำปาง	07 แม่น้ำวัง	แม่น้ำวังตอนบน	2,119,121	569,796	19.164130	99.663790	2558	สถานีเตือนภัย	ใช้การได้	053-465-403	สถานีหลัก	นายสมศักดิ์ คอสั้น	094-354-8942	ส่วนอุทกวิทยาที่ 1 เชียงใหม่
481	STN1180	บ้านกิ่วลม		บ่อหลวง	ฮอด	เชียงใหม่	01 แม่น้ำสาละวิน	น้ำแม่ริด	2,005,665	433,270	18.138880	98.369170	2558	สถานีเตือนภัย	ใช้การได้	053-465-403	สถานีหลัก	นายสมศักดิ์ หม่องน่าน	098-787-2293, 093-263-8151	ส่วนอุทกวิทยาที่ 1 เชียงใหม่
482	STN1184	บ้านแก่น		นายาง	สบปราบ	ลำปาง	07 แม่น้ำวัง	แม่น้ำวังตอนล่าง	1,982,771	529,159	17.932790	99.275340	2558	สถานีเตือนภัย	ใช้การได้	053-465-403	สถานีหลัก	นายสมจินต์ ซุ่มอินจักร์	086-116-2287, 061-797-9900	ส่วนอุทกวิทยาที่ 1 เชียงใหม่
483	STN1190	บ้านช่างเคิ่ง		บ้านตาล	ฮอด	เชียงใหม่	06 แม่น้ำปิง	แม่น้ำปิงส่วนที่ 3	2,001,203	466,887	18.099330	98.687030	2558	สถานีเตือนภัย	ใช้การได้	053-465-403	สถานีหลัก	นางสาวจารุวรรณ กันทาดง	086-197-7883	ส่วนอุทกวิทยาที่ 1 เชียงใหม่
484	STN1194	บ้านดง		บ้านแลง	เมืองลำปาง	ลำปาง	07 แม่น้ำวัง	แม่น้ำวังตอนกลาง	2,042,888	572,767	18.475090	99.689230	2558	สถานีเตือนภัย	ใช้การได้	053-465-403	สถานีหลัก	นายด่วน ปุ้มตะมะ	087-186-5910	ส่วนอุทกวิทยาที่ 1 เชียงใหม่
485	STN1195	บ้านด่าน		สันดอนแก้ว	แม่ทะ	ลำปาง	07 แม่น้ำวัง	น้ำแม่จาง	1,989,836	553,928	17.996170	99.509400	2558	สถานีเตือนภัย	ใช้การได้	053-465-403	สถานีหลัก	นางศรีบาน สิงห์มณี	087-180-6424	ส่วนอุทกวิทยาที่ 1 เชียงใหม่
486	STN1199	บ้านทุ่ง		สบปราบ	สบปราบ	ลำปาง	07 แม่น้ำวัง	แม่น้ำวังตอนล่าง	1,976,266	538,437	17.873850	99.362820	2558	สถานีเตือนภัย	ใช้การได้	053-465-403	สถานีหลัก	นายอรรถพันธ์ คำแก้ว	082-039-5672	ส่วนอุทกวิทยาที่ 1 เชียงใหม่
487	STN1200	บ้านทุ่งตอน		วังเงิน	แม่ทะ	ลำปาง	07 แม่น้ำวัง	น้ำแม่จาง	2,003,634	564,847	18.120580	99.612970	2558	สถานีเตือนภัย	ใช้การได้	053-465-403	สถานีหลัก	นายไพ่น แก้วหนองยาง	085-344-6763	ส่วนอุทกวิทยาที่ 1 เชียงใหม่
488	STN1214	บ้านโป่งแดง		โป่งแดง	เมืองตาก	ตาก	06 แม่น้ำปิง	คลองแม่ระกา	1,886,400	528,855	17.061690	99.271170	2558	สถานีเตือนภัย	ใช้การได้	053-682-577	สถานีหลัก	นายมานะ อ่อนพรม	061-104-3584	ส่วนอุทกวิทยาที่ 3 แม่ฮ่องสอน
489	STN1219	บ้านแม่กึ๊ด		ทุ่งงาม	เสริมงาม	ลำปาง	07 แม่น้ำวัง	น้ำแม่ต๋ำ	2,000,535	528,768	18.093350	99.271890	2558	สถานีเตือนภัย	ใช้การได้	053-465-403	สถานีหลัก	นายนรากร ก่องแก่น	091-436-6533	ส่วนอุทกวิทยาที่ 1 เชียงใหม่
490	STN1222	บ้านแม่เชียงรายบน		พระบาทวังตวง	แม่พริก	ลำปาง	07 แม่น้ำวัง	แม่น้ำวังตอนล่าง	1,919,588	515,429	17.361820	99.145230	2558	สถานีเตือนภัย	ใช้การได้	053-465-403	สถานีหลัก	นายประจวบ นาค	061-373-2800	ส่วนอุทกวิทยาที่ 1 เชียงใหม่
491	STN1223	บ้านแม่สงเหนือ		ร่องเคาะ	วังเหนือ	ลำปาง	07 แม่น้ำวัง	แม่น้ำวังตอนบน	2,098,148	561,722	18.974860	99.586340	2558	สถานีเตือนภัย	ใช้การได้	053-465-403	สถานีหลัก	นายปัญญา รสหอม	089-553-7815, 080-906-1886	ส่วนอุทกวิทยาที่ 1 เชียงใหม่
492	STN1224	บ้านแม่บวนใต้		โปงทุ่ง	ดอยเต่า	เชียงใหม่	06 แม่น้ำปิง	น้ำแม่หาด	1,978,410	479,211	17.893470	98.803740	2558	สถานีเตือนภัย	ใช้การได้	053-465-403	สถานีหลัก	นายปิยะพงษ์ ถาโน	098-009-9413	ส่วนอุทกวิทยาที่ 1 เชียงใหม่
493	STN1225	บ้านแม่อิบ		บ้านกิ่ว	แม่ทะ	ลำปาง	07 แม่น้ำวัง	น้ำแม่จาง	1,993,454	558,945	18.028740	99.556890	2558	สถานีเตือนภัย	ใช้การได้	053-465-403	สถานีหลัก	นายณรงค์ ไชยชมภู	097-221-3389, 093-281-4653	ส่วนอุทกวิทยาที่ 1 เชียงใหม่
494	STN1228	บ้านลานตาเกลี้ยง		น้ำรึม	เมืองตาก	ตาก	06 แม่น้ำปิง	แม่น้ำปิงส่วนที่ 4	1,866,869	520,160	16.885240	99.189280	2558	สถานีเตือนภัย	ใช้การได้	053-682-577	สถานีหลัก	นายเกรียงศักดิ์ ปทุมนันท์	084-832-2761	ส่วนอุทกวิทยาที่ 3 แม่ฮ่องสอน
495	STN1232	บ้านวังโป่ง		วังใต้	วังเหนือ	ลำปาง	07 แม่น้ำวัง	แม่น้ำวังตอนบน	2,111,693	565,056	19.097160	99.618460	2558	สถานีเตือนภัย	ใช้การไม่ได้	053-465-403	สถานีหลัก	นายสุณธร สุภายอง	093-284-3528	ส่วนอุทกวิทยาที่ 1 เชียงใหม่
496	STN1234	บ้านสมัยเหนือ		สมัย	สบปราบ	ลำปาง	07 แม่น้ำวัง	แม่น้ำวังตอนล่าง	1,979,689	544,063	17.904680	99.416000	2558	สถานีเตือนภัย	ใช้การได้	053-465-403	สถานีหลัก	นายสมศักดิ์ คำแปง	085-712-9710	ส่วนอุทกวิทยาที่ 1 เชียงใหม่
497	STN1240	บ้านหนองหล่ม		หนองหล่ม	ห้างฉัตร	ลำปาง	07 แม่น้ำวัง	แม่น้ำวังตอนกลาง	2,027,435	542,255	18.336260	99.399910	2558	สถานีเตือนภัย	ใช้การได้	053-465-403	สถานีหลัก	นายอนุชา ภูวัง	093-136-1005, 089-962-7293	ส่วนอุทกวิทยาที่ 1 เชียงใหม่
498	STN1248	บ้านแม่ตีบหลวง		แม่ตีบ	งาว	ลำปาง	08 แม่น้ำยม	แม่น้ำงาว	2,057,750	609,950	18.607790	100.042190	2558	สถานีเตือนภัยระดับน้ำ	ชำรุด	053-465-403	สถานีหลัก	นายอลงกต สุธรรม	084-807-7263	ส่วนอุทกวิทยาที่ 1 เชียงใหม่
499	STN1252	บ้านใหม่พัฒนา		แจ้ซ้อน	เมืองปาน	ลำปาง	07 แม่น้ำวัง	แม่น้ำสวย	2,085,131	552,984	18.857460	99.502980	2558	สถานีเตือนภัย	ใช้การได้	053-465-403	สถานีหลัก	นางณัฐกานต์ สุวรรณวลัย	097-986-7133	ส่วนอุทกวิทยาที่ 1 เชียงใหม่
500	STN1253	บ้านใหม่สามัคคี		ยกกระบัตร	สามเงา	ตาก	07 แม่น้ำวัง	แม่น้ำวังตอนล่าง	1,911,051	505,983	17.284700	99.056290	2558	สถานีเตือนภัย	ใช้การได้	053-682-577	สถานีหลัก	นายกำจัด ทัพวงค์	081-533-9065	ส่วนอุทกวิทยาที่ 3 แม่ฮ่องสอน
501	STN1254	บ้านฮ่าง		วังแก้ว	วังเหนือ	ลำปาง	07 แม่น้ำวัง	แม่น้ำวังตอนบน	2,132,682	566,421	19.286790	99.632160	2558	สถานีเตือนภัย	ใช้การได้	053-465-403	สถานีหลัก	นายจักรี เกิดกูล	091-302-4108	ส่วนอุทกวิทยาที่ 1 เชียงใหม่
502	STN1255	บ้านดงลาน		วังจันทร์	สามเงา	ตาก	07 แม่น้ำวัง	แม่น้ำวังตอนล่าง	1,910,287	514,605	17.277750	99.137410	2558	สถานีเตือนภัย	ใช้การได้	053-682-577	สถานีหลัก	นางสาวปนัดดา พึ่งครุธ	093-273-8235	ส่วนอุทกวิทยาที่ 3 แม่ฮ่องสอน
503	STN1256	บ้านทัพป่าเส้า		วังเหนือ	วังเหนือ	ลำปาง	07 แม่น้ำวัง	แม่น้ำวังตอนบน	2,122,123	564,699	19.191430	99.615420	2558	สถานีเตือนภัย	ใช้การได้	053-465-403	สถานีหลัก	นายอุดม คำสิงห์อะ	085-127-2657	ส่วนอุทกวิทยาที่ 1 เชียงใหม่
504	STN1257	บ้านทุ่งขาม		ใหม่พัฒนา	เกาะคา	ลำปาง	07 แม่น้ำวัง	แม่น้ำวังตอนกลาง	2,017,171	533,476	18.243650	99.316660	2558	สถานีเตือนภัย	ใช้การได้	053-465-403	สถานีหลัก	นายภัคพล เลิศหล้า	087-190-7619	ส่วนอุทกวิทยาที่ 1 เชียงใหม่
505	STN1259	บ้านนายาบ		ห้วยเสือ	แม่ทะ	ลำปาง	07 แม่น้ำวัง	น้ำแม่จาง	2,006,256	575,494	18.143930	99.713700	2558	สถานีเตือนภัย	ใช้การได้	053-465-403	สถานีหลัก	นายบุญเลิศ วงศ์จินา	061-275-8797	ส่วนอุทกวิทยาที่ 1 เชียงใหม่
506	STN1260	บ้านปงป่าป้อ		เสริมขวา	เสริมงาม	ลำปาง	07 แม่น้ำวัง	น้ำแม่ต๋ำ	2,004,634	521,906	18.130480	99.207080	2558	สถานีเตือนภัย	ใช้การได้	053-465-403	สถานีหลัก	นายสมศักดิ์ นวลละออ	098-772-2375	ส่วนอุทกวิทยาที่ 1 เชียงใหม่
507	STN1263	บ้านยางโองนอก		แม่สลิด	บ้านตาก	ตาก	07 แม่น้ำวัง	แม่น้ำวังตอนล่าง	1,897,155	515,846	17.159040	99.148990	2558	สถานีเตือนภัย	ใช้การได้	053-682-577	สถานีหลัก	นายเลื่อม จะวรรณะ	093-035-0881	ส่วนอุทกวิทยาที่ 3 แม่ฮ่องสอน
508	STN1264	บ้านสบเติ๋น		สบป้าด	แม่เมาะ	ลำปาง	07 แม่น้ำวัง	น้ำแม่จาง	2,020,258	583,528	18.270180	99.790210	2558	สถานีเตือนภัย	ใช้การได้	053-465-403	สถานีหลัก	นางณิชา ตันติอำไพ	086-421-6239	ส่วนอุทกวิทยาที่ 1 เชียงใหม่
509	STN1265	บ้านสบป้าด		สบป้าด	แม่เมาะ	ลำปาง	07 แม่น้ำวัง	น้ำแม่จาง	2,018,119	580,744	18.250950	99.763790	2558	สถานีเตือนภัย	ใช้การได้	053-465-403	สถานีหลัก	นายวัลลภ ท้ายไชย	086-116-9051	ส่วนอุทกวิทยาที่ 1 เชียงใหม่
510	STN1266	บ้านหนองเชียงคา		ยกกระบัตร	สามเงา	ตาก	07 แม่น้ำวัง	แม่น้ำวังตอนล่าง	1,917,807	505,334	17.345770	99.050200	2558	สถานีเตือนภัย	ใช้การได้	053-682-577	สถานีหลัก	นายโปรด แย้มแบน	082-173-4337	ส่วนอุทกวิทยาที่ 3 แม่ฮ่องสอน
511	STN1268	บ้านหล่ายทุ่ง		วอแก้ว	ห้างฉัตร	ลำปาง	07 แม่น้ำวัง	แม่น้ำวังตอนกลาง	2,034,145	537,212	18.397000	99.352310	2558	สถานีเตือนภัย	ใช้การได้	053-465-403	สถานีหลัก	นายสมัคร อุ่นเมือง	084-370-8254, 062-309-9860	ส่วนอุทกวิทยาที่ 1 เชียงใหม่
512	STN1269	บ้านห้วยก้อด		ร่องเคาะ	วังเหนือ	ลำปาง	07 แม่น้ำวัง	แม่น้ำวังตอนบน	2,105,005	564,223	19.036750	99.610320	2558	สถานีเตือนภัย	ใช้การได้	053-465-403	สถานีหลัก	นายบุญมาก มุ่งตรง	084-950-4523	ส่วนอุทกวิทยาที่ 1 เชียงใหม่
513	STN1271	บ้านไร่ท่าตะกู		หนองบัวเหนือ	เมืองตาก	ตาก	06 แม่น้ำปิง	แม่น้ำปิงส่วนที่ 4	1,874,033	504,342	16.950080	99.040780	2558	สถานีเตือนภัย	ใช้การได้	053-682-577	สถานีหลัก	นางสาวรำเพย มันภักดี	086-985-6102	ส่วนอุทกวิทยาที่ 3 แม่ฮ่องสอน
514	STN1272	บ้านหมื่นฤาชัย		พบพระ	พบพระ	ตาก	01 แม่น้ำสาละวิน	แม่น้ำเมยตอนบน	1,810,048	463,906	16.371400	98.662020	2558	สถานีเตือนภัย	ใช้การได้	053-682-577	สถานีหลัก	นายวิทยา ศิริคำรณ	093-175-6001	ส่วนอุทกวิทยาที่ 3 แม่ฮ่องสอน
515	STN1273	บ้านห้วยบงใหม่		แม่จะเรา	แม่ระมาด	ตาก	01 แม่น้ำสาละวิน	ห้วยแม่ละเมา	1,866,314	455,083	16.879870	98.578290	2558	สถานีเตือนภัย	ใช้การได้	053-682-577	สถานีหลัก	นายวิโรจน์ เรือนเครือ	087-844-1734	ส่วนอุทกวิทยาที่ 3 แม่ฮ่องสอน
516	STN1274	บ้านห้วยหมี		มหาวัน	แม่สอด	ตาก	01 แม่น้ำสาละวิน	แม่น้ำเมยตอนบน	1,830,666	462,005	16.557750	98.643880	2558	สถานีเตือนภัย	ใช้การได้	053-682-577	สถานีหลัก	นายธีรศักดิ์ นิยมวรภูมิ	084-578-2074	ส่วนอุทกวิทยาที่ 3 แม่ฮ่องสอน
517	STN1275	บ้านห้วยหินฝน		แม่ปะ	แม่สอด	ตาก	01 แม่น้ำสาละวิน	แม่น้ำเมยตอนบน	1,853,268	462,114	16.762070	98.644520	2558	สถานีเตือนภัย	ใช้การได้	053-682-577	สถานีหลัก	นายสุวรรณ กรณ์สนธิ์	089-567-8421	ส่วนอุทกวิทยาที่ 3 แม่ฮ่องสอน
518	STN1276	บ้านห้วยแห้ง		ขะเนจื้อ	แม่ระมาด	ตาก	01 แม่น้ำสาละวิน	แม่น้ำเมยตอนล่าง	1,891,037	438,222	17.102960	98.419310	2558	สถานีเตือนภัย	ใช้การได้	053-682-577	สถานีหลัก	นายทรงจักร จินา	089-823-1350	ส่วนอุทกวิทยาที่ 3 แม่ฮ่องสอน
519	STN1277	บ้านตลุกป่าตาล		โป่งแดง	เมืองตาก	ตาก	06 แม่น้ำปิง	คลองแม่ระกา	1,878,024	529,109	16.985980	99.273450	2558	สถานีเตือนภัย	ใช้การได้	053-682-577	สถานีหลัก	นายสะอาด บัวเขียว	086-210-6239	ส่วนอุทกวิทยาที่ 3 แม่ฮ่องสอน
520	STN1278	บ้านทหารผ่านศึก		รวมไทยพัฒนา	พบพระ	ตาก	01 แม่น้ำสาละวิน	แม่น้ำเมยตอนบน	1,812,511	478,091	16.393830	98.794820	2558	สถานีเตือนภัย	ใช้การได้	053-682-577	สถานีหลัก	นางณี เอี่ยมสอาด	098-219-1399	ส่วนอุทกวิทยาที่ 3 แม่ฮ่องสอน
521	STN1279	บ้านหนองชะลาบ		ตากตก	บ้านตาก	ตาก	06 แม่น้ำปิง	แม่น้ำปิงส่วนที่ 4	1,879,756	510,808	17.001790	99.101540	2558	สถานีเตือนภัย	ใช้การได้	053-682-577	สถานีหลัก	นายพีระภรรณ ช่างดี	089-642-9973	ส่วนอุทกวิทยาที่ 3 แม่ฮ่องสอน
522	STN1280	บ้านไทยสามัคคี		แม่กาษา	แม่สอด	ตาก	01 แม่น้ำสาละวิน	ห้วยแม่ละเมา	1,856,487	456,907	16.791070	98.595600	2558	สถานีเตือนภัย	ใช้การได้	053-682-577	สถานีหลัก	นายมงคล คำป้อ	084-816-0807	ส่วนอุทกวิทยาที่ 3 แม่ฮ่องสอน
523	STN1281	บ้านหนองนกปักกา		โป่งแดง	เมืองตาก	ตาก	06 แม่น้ำปิง	คลองแม่ระกา	1,894,032	526,685	17.130710	99.250870	2558	สถานีเตือนภัย	ใช้การได้	053-682-577	สถานีหลัก	นายถนอม สียะ	080-685-9523	ส่วนอุทกวิทยาที่ 3 แม่ฮ่องสอน
524	STN1282	บ้านปากห้วยแม่ปะ		แม่ปะ	แม่สอด	ตาก	01 แม่น้ำสาละวิน	แม่น้ำเมยตอนบน	1,853,085	449,543	16.760180	98.526580	2558	สถานีเตือนภัย	ใช้การได้	053-682-577	สถานีหลัก	นายประจักษ์ สิทธิประเสริฐ	091-617-4001	ส่วนอุทกวิทยาที่ 3 แม่ฮ่องสอน
525	STN1283	บ้านผากระเจ้อ		พบพระ	พบพระ	ตาก	01 แม่น้ำสาละวิน	แม่น้ำเมยตอนบน	1,813,207	471,558	16.400060	98.733630	2558	สถานีเตือนภัย	ใช้การได้	053-682-577	สถานีหลัก	นายโยธิน พฤทธิ์พันธุ์	098-784-5961	ส่วนอุทกวิทยาที่ 3 แม่ฮ่องสอน
526	STN1284	บ้านผาลาด		แม่กุ	แม่สอด	ตาก	01 แม่น้ำสาละวิน	แม่น้ำเมยตอนบน	1,838,335	457,691	16.627000	98.603300	2558	สถานีเตือนภัย	ใช้การได้	053-682-577	สถานีหลัก	นายสีวัน กันทะวงค์	085-602-7518	ส่วนอุทกวิทยาที่ 3 แม่ฮ่องสอน
527	STN1285	บ้านมหาวัน		มหาวัน	แม่สอด	ตาก	01 แม่น้ำสาละวิน	แม่น้ำเมยตอนบน	1,832,868	456,748	16.577570	98.594560	2558	สถานีเตือนภัย	ใช้การได้	053-682-577	สถานีหลัก	นายวัชรพงษ์ ปัญญาวงศ์	080-687-7577	ส่วนอุทกวิทยาที่ 3 แม่ฮ่องสอน
528	STN1286	บ้านแม่ออกฮู		วาเล่ย์	พบพระ	ตาก	01 แม่น้ำสาละวิน	แม่น้ำเมยตอนบน	1,803,846	470,542	16.315420	98.724230	2558	สถานีเตือนภัย	ใช้การได้	053-682-577	สถานีหลัก	นางจิรัตน์ ศิลปไพรสณฑ์	097-969-2054	ส่วนอุทกวิทยาที่ 3 แม่ฮ่องสอน
529	STN1287	บ้านรวมไทยพัฒนาที่ 8		รวมไทยพัฒนา	พบพระ	ตาก	01 แม่น้ำสาละวิน	แม่น้ำเมยตอนบน	1,817,076	480,805	16.435130	98.820200	2558	สถานีเตือนภัย	ใช้การได้	053-682-577	สถานีหลัก	นายสงัด วินนัน	085-164-2455	ส่วนอุทกวิทยาที่ 3 แม่ฮ่องสอน
530	STN1291	บ้านแม่เต๊ยะใต้		ดอยแก้ว	จอมทอง	เชียงใหม่	06 แม่น้ำปิง	น้ำแม่กลาง	2,034,705	463,227	18.402070	98.651840	2558	สถานีเตือนภัย	ใช้การได้	053-465-403	สถานีหลัก	นายวงศกร ใจคำ	084-481-5705	ส่วนอุทกวิทยาที่ 1 เชียงใหม่
531	STN1292	บ้านแม่หอย		บ้านหลวง	จอมทอง	เชียงใหม่	06 แม่น้ำปิง	น้ำแม่กลาง	2,044,030	464,991	18.486380	98.668380	2558	สถานีเตือนภัย	ใช้การได้	053-465-403	สถานีหลัก	นายวิชัย อุปรีย์	086-182-8961, 062-302-2443	ส่วนอุทกวิทยาที่ 1 เชียงใหม่

การตรวจสอบความพร้อมสถานีเตือนภัยน้ำหลาก - ดินถล่ม (Early Warning System) 2564

สำนักงานทรัพยากรน้ำภาค 1 จ.ลำปาง

วันที่สำรวจ 5 พฤษภาคม 2564

ลำดับ	สถานี	บ้าน	หมู่	ตำบล	อำเภอ	จังหวัด	ลุ่มน้ำหลัก	ลุ่มน้ำสาขา	UTM_N	UTM_E	lat_y	long_x	ปีงบประมาณ	ประเภทสถานี	สภาพการใช้งาน	เบอร์โทรศัพท์	ประเภทบ้าน	ชื่อผู้รู้	เบอร์ผู้รู้	หมายเหตุ
532	STN1293	บ้านห้วยห้า		แม่สอย	จอมทอง	เชียงใหม่	06 แม่น้ำปิง	แม่น้ำปิงส่วนที่ 3	2,022,990	460,986	18.296150	98.630850	2558	สถานีเตือนภัย	ใช้การได้	053-465-403	สถานีหลัก	นายนิกร บุญรักษา	089-556-6918, 062-178-7302	ส่วนอุทกวิทยาที่ 1 เชียงใหม่
533	STN1294	บ้านแม่ฮวก		ใหล่หิน	เกาะคา	ลำปาง	07 แม่น้ำวัง	แม่น้ำวังตอนกลาง	2,012,133	534,846	18.198090	99.329530	2558	สถานีเตือนภัย	ใช้การได้	053-465-403	สถานีหลัก	นายสวาท โลซา	086-195-6634	ส่วนอุทกวิทยาที่ 1 เชียงใหม่
534	STN1304	บ้านป่ากว้าว		ป่าแดด	แม่สรวย	เชียงราย	03 แม่น้ำกก	น้ำแม่ลาว	2,171,362	550,454	19.636800	99.481230	2558	สถานีเตือนภัย	ใช้การได้	053-166-766	สถานีหลัก	นายเหรียญ นามแสง	093-256-1891	ส่วนอุทกวิทยาที่ 2 เชียงราย
535	STN1305	บ้านแม่ทาย		ออย	ปง	พะเยา	08 แม่น้ำยม	แม่น้ำยมตอนบน	2,130,866	638,287	19.266740	100.315910	2558	สถานีเตือนภัย	ใช้การได้	053-166-766	สถานีหลัก	นายบุญส่ง โนจิตต์	087-176-3939	ส่วนอุทกวิทยาที่ 2 เชียงราย
536	STN1306	บ้านแสะ		ควร	ปง	พะเยา	08 แม่น้ำยม	แม่น้ำควน	2,118,561	637,448	19.155620	100.307050	2558	สถานีเตือนภัย	ใช้การได้	053-166-766	สถานีหลัก	นายณัฐพล ตาคำ	084-373-0073	ส่วนอุทกวิทยาที่ 2 เชียงราย
537	STN1308	บ้านปางมะกาด (บ้านห้วยทราย)		แม่เจดีย์	เวียงป่าเป้า	เชียงราย	03 แม่น้ำกก	น้ำแม่ลาว	2,114,991	536,209	19.163530	99.345070	2558	สถานีเตือนภัย	ใช้การได้	053-166-766	สถานีหลัก	นายยงยุทธ กุลโน	064-016-6837	ส่วนอุทกวิทยาที่ 2 เชียงราย
538	STN1309	บ้านร้อง		แม่เจดีย์ใหม่	เวียงป่าเป้า	เชียงราย	03 แม่น้ำกก	น้ำแม่ลาว	2,118,930	554,668	19.162870	99.519910	2558	สถานีเตือนภัย	ใช้การได้	053-166-766	สถานีหลัก	นายโสภณ การิชัย	084-806-0569	ส่วนอุทกวิทยาที่ 2 เชียงราย
539	STN1315	บ้านแม่ทะลาย		พระธาตุขิงแกง	จุน	พะเยา	02 แม่น้ำโขง	แม่น้ำอิงตอนกลาง	2,129,761	625,237	19.257610	100.191680	2558	สถานีเตือนภัย	ใช้การได้	053-166-766	สถานีหลัก	นายศรีจันทร์ อุปะมา	081-167-7160	ส่วนอุทกวิทยาที่ 2 เชียงราย
540	STN1316	บ้านแม่วังช้าง		พระธาตุขิงแกง	จุน	พะเยา	02 แม่น้ำโขง	แม่น้ำอิงตอนกลาง	2,132,442	628,674	19.281610	100.224560	2558	สถานีเตือนภัย	ใช้การได้	053-166-766	สถานีหลัก	นายผัดดี คุณารูป	061-319-8992	ส่วนอุทกวิทยาที่ 2 เชียงราย
541	STN1318	บ้านผาลาด		พระบาท	เมืองลำปาง	ลำปาง	07 แม่น้ำวัง	น้ำแม่จาง	2,016,965	563,063	18.241120	99.596510	2558	สถานีเตือนภัย	ใช้การได้	053-465-403	สถานีหลัก	นายอัครเดช ทองทิพย์	089-835-2376	ส่วนอุทกวิทยาที่ 1 เชียงใหม่
542	STN1319	บ้านแม่ปะแพะ		แม่ปะ	เถิน	ลำปาง	07 แม่น้ำวัง	แม่น้ำวังตอนล่าง	1,949,972	528,582	17.636330	99.269440	2558	สถานีเตือนภัย	ใช้การได้	053-465-403	สถานีหลัก	นางกัลยา สันพันธ์	089-994-3055	ส่วนอุทกวิทยาที่ 1 เชียงใหม่
543	STN1320	บ้านนาริน		ผาปัง	แม่พริก	ลำปาง	07 แม่น้ำวัง	แม่น้ำวังตอนล่าง	1,943,106	508,453	17.574440	99.079660	2558	สถานีเตือนภัย	ใช้การได้	053-465-403	สถานีหลัก	นายสุเทพ แก้วสุริวงษ์	086-017-2966	ส่วนอุทกวิทยาที่ 1 เชียงใหม่
544	STN1321	บ้านดอนแก้ว		โรงช้าง	ป่าแดด	เชียงราย	02 แม่น้ำโขง	แม่น้ำอิงตอนกลาง			19.503680	99.952000					สถานีหลัก	นายดวงเด็ช แสนสล่า	081-162-8094	ส่วนอุทกวิทยาที่ 2 เชียงราย
545	STN1322	บ้านแม่แก้วเหนือ		แม่อ้อ	พาน	เชียงราย	02 แม่น้ำโขง	แม่น้ำพุง	2,174,214	587,671	19.661270	99.836320	2558	สถานีเตือนภัย	ใช้การได้	053-166-766	สถานีหลัก	นายบุญนัก อกกว้าง	081-559-9075	ส่วนอุทกวิทยาที่ 2 เชียงราย
546	STN1327	บ้านสักพัฒนา		หงส์หิน	จุน	พะเยา	02 แม่น้ำโขง	แม่น้ำอิงตอนกลาง	2,159,493	615,025	19.526860	100.096320	2558	สถานีเตือนภัย	ใช้การได้	053-166-766	สถานีหลัก	นายชัย โนชัย	095-684-1208	ส่วนอุทกวิทยาที่ 2 เชียงราย
547	STN1328	บ้านสันทราย		หงส์หิน	จุน	พะเยา	02 แม่น้ำโขง	แม่น้ำอิงตอนกลาง	2,153,817	614,849	19.475590	100.094300	2558	สถานีเตือนภัย	ใช้การได้	053-166-766	สถานีหลัก	นายวสันต์ ธนแสงประเสริฐ	064-185-8658	ส่วนอุทกวิทยาที่ 2 เชียงราย
548	STN1329	บ้านต้นต้อง		พิชัย	เมืองลำปาง	ลำปาง	07 แม่น้ำวัง	แม่น้ำวังตอนกลาง	2,027,703	559,898	18.338260	99.566890	2558	สถานีเตือนภัย	ใช้การได้	053-465-403	สถานีหลัก	นายนิกร ด้วงคำฟู	083-481-8266, 080-494-9413	ส่วนอุทกวิทยาที่ 1 เชียงใหม่
549	STN1330	บ้านท่าอุดม		แม่ปะ	เถิน	ลำปาง	07 แม่น้ำวัง	แม่น้ำวังตอนล่าง	1,954,827	533,114	17.680150	99.312240	2558	สถานีเตือนภัย	ใช้การได้	053-465-403	สถานีหลัก	นางกรองทิพย์ ปัญญาวงศ์	087-977-6554	ส่วนอุทกวิทยาที่ 1 เชียงใหม่
550	STN1331	บ้านน้ำดิบ		แม่วะ	เถิน	ลำปาง	07 แม่น้ำวัง	แม่น้ำวังตอนล่าง	1,931,041	520,637	17.465300	99.194360	2558	สถานีเตือนภัย	ใช้การได้	053-465-403	สถานีหลัก	นางสาวพิมนภา กลางถิ่น	085-627-9658	ส่วนอุทกวิทยาที่ 1 เชียงใหม่
551	STN1332	บ้านปางกุ่ม		แม่ปะ	เถิน	ลำปาง	07 แม่น้ำวัง	แม่น้ำวังตอนล่าง	1,957,864	538,828	17.707510	99.366180	2558	สถานีเตือนภัย	ใช้การได้	053-465-403	สถานีหลัก	นายอำนวย ประโยค	088-414-9820	ส่วนอุทกวิทยาที่ 1 เชียงใหม่
552	STN1334	บ้านจำผักกูด		แม่อ้อ	พาน	เชียงราย	02 แม่น้ำโขง	แม่น้ำพุง	2,168,761	585,178	19.612110	99.812290	2558	สถานีเตือนภัย	ใช้การได้	053-166-766	สถานีหลัก	นายบุญเลิศ ตาสาร	093-218-6745	ส่วนอุทกวิทยาที่ 2 เชียงราย
553	STN1335	บ้านแม่อ้อใน		แม่อ้อ	พาน	เชียงราย	02 แม่น้ำโขง	แม่น้ำพุง	2,177,555	590,581	19.691330	99.864230	2558	สถานีเตือนภัย	ใช้การได้	053-166-766	สถานีหลัก	นายบุญเชิด ติ๊บมา	095-676-3246	ส่วนอุทกวิทยาที่ 2 เชียงราย
554	STN1339	บ้านสันป่าลัก		แม่นาเรือ	เมืองพะเยา	พะเยา	02 แม่น้ำโขง	แม่น้ำอิงตอนบน	2,112,393	587,145	19.102660	99.828470	2558	สถานีเตือนภัย	ใช้การได้	053-166-766	สถานีหลัก	นายหน่อแก้ว แสงแก้ว	089-632-3654	ส่วนอุทกวิทยาที่ 2 เชียงราย
555	STN1340	บ้านแม่จว้าเหนือ		แม่สุก	แม่ใจ	พะเยา	02 แม่น้ำโขง	แม่น้ำอิงตอนบน	2,135,463	583,357	19.311290	99.793460	2558	สถานีเตือนภัย	ใช้การได้	053-166-766	สถานีหลัก	นายอินหวัน ติ๊บบุญเรือง	080-790-1048	ส่วนอุทกวิทยาที่ 2 เชียงราย
556	STN1341	บ้านกุ่มเนั้งใต้		แม่มอก	เถิน	ลำปาง	08 แม่น้ำยม	น้ำแม่หมอก	1,945,137	535,075	17.592540	99.330570	2558	สถานีเตือนภัย	ใช้การไม่ได้	053-465-403	สถานีหลัก	นายเสาร์คำ เครือต้าว	081-796-2163	ส่วนอุทกวิทยาที่ 1 เชียงใหม่
557	STN1342	บ้านโทกหัวช้าง		พระบาท	เมืองลำปาง	ลำปาง	07 แม่น้ำวัง	แม่น้ำวังตอนกลาง	2,017,154	554,696	18.243060	99.517380	2558	สถานีเตือนภัย	ใช้การได้	053-465-403	สถานีหลัก	นายชุมพล สมบุญมา	081-993-4724	ส่วนอุทกวิทยาที่ 1 เชียงใหม่
558	STN1343	บ้านแม่แก่ง		แม่ถอด	เถิน	ลำปาง	07 แม่น้ำวัง	แม่น้ำวังตอนล่าง	1,957,083	517,350	17.700730	99.163620	2558	สถานีเตือนภัย	ใช้การได้	053-465-403	สถานีหลัก	นายประยูร เกษระชัย	086-116-2253	ส่วนอุทกวิทยาที่ 1 เชียงใหม่
559	STN1344	บ้านห้วยน้ำเค็ม		บ้านเสด็จ	เมืองลำปาง	ลำปาง	07 แม่น้ำวัง	แม่น้ำวังตอนกลาง	2,032,975	565,050	18.385750	99.615820	2558	สถานีเตือนภัย	ใช้การได้	053-465-403	สถานีหลัก	นายสมจิตร ปัญญาทา	086-180-2101	ส่วนอุทกวิทยาที่ 1 เชียงใหม่
560	STN1346	บ้านสันหลวง		แม่เปา	พญาเม็งราย	เชียงราย	02 แม่น้ำโขง	แม่น้ำอิงตอนล่าง	2,194,600	618,532	19.843860	100.131970	2558	สถานีเตือนภัย	ใช้การได้	053-166-766	สถานีหลัก	นายนพพล บุญหลี	080-679-4313	ส่วนอุทกวิทยาที่ 2 เชียงราย
561	STN1350	บ้านห้วยหมัอ		บ้านตุ่น	เมืองพะเยา	พะเยา	02 แม่น้ำโขง	แม่น้ำอิงตอนบน	2,116,775	585,322	19.142340	99.811330	2558	สถานีเตือนภัย	ใช้การได้	053-166-766	สถานีหลัก	นายสุรมัย เล่ห์ดี	087-191-7025	ส่วนอุทกวิทยาที่ 2 เชียงราย
562	STN1351	บ้านร่องคำดง		แม่นาเรือ	เมืองพะเยา	พะเยา	02 แม่น้ำโขง	แม่น้ำอิงตอนบน	2,110,031	591,334	19.081130	99.868180	2558	สถานีเตือนภัย	ใช้การได้	053-166-766	สถานีหลัก	นายแดน ลวนคำ	082-190-7022	ส่วนอุทกวิทยาที่ 2 เชียงราย
563	STN1353	บ้านหัวดอย		ท่าสาย	เมืองเชียงราย	เชียงราย	03 แม่น้ำกก	น้ำแม่กกตอนล่าง	2,193,612	590,874	19.832620	99.880220	2558	สถานีเตือนภัย	ใช้การได้	053-166-766	สถานีหลัก	นายมานิตย์ ตู่คำ	087-657-2576	ส่วนอุทกวิทยาที่ 2 เชียงราย
564	STN1361	บ้านดง		ดงสุวรรณ	ดอกคำใต้	พะเยา	02 แม่น้ำโขง	แม่น้ำอิงตอนกลาง	2,128,421	613,410	19.237630	100.042440	2558	สถานีเตือนภัย	ใช้การได้	053-166-766	สถานีหลัก	นางจิตรา กันทะนนท์	064-239-5719	ส่วนอุทกวิทยาที่ 2 เชียงราย
565	STN1368	บ้านขวากใต้		ท่าข้าม	เวียงแก่น	เชียงราย	02 แม่น้ำโขง	แม่น้ำโขงส่วนที่ 2	2,217,334	657,318	20.046490	100.504230	2558	สถานีเตือนภัย	ใช้การได้	053-777-112	สถานีหลัก	นางสาววรนุช กิลัย	065-632-1695	ส่วนอุทกวิทยาที่ 4 เชียงแสน
566	STN1369	บ้านแม่พริก		หนองหล่ม	ดอกคำใต้	พะเยา	02 แม่น้ำโขง	แม่น้ำอิงตอนกลาง	2,103,975	611,771	19.025390	100.062070	2558	สถานีเตือนภัย	ใช้การได้	053-166-766	สถานีหลัก	นางสายรุ้ง มงคล	082-185-5720	ส่วนอุทกวิทยาที่ 2 เชียงราย
567	STN1370	บ้านใหม่ราษฎร์บำรุง		สันโค้ง	ดอกคำใต้	พะเยา	02 แม่น้ำโขง	แม่น้ำอิงตอนกลาง	2,120,413	612,622	19.173880	100.071110	2558	สถานีเตือนภัย	ใช้การได้	053-166-766	สถานีหลัก	นายสมควร พรมโสภา	080-134-8187	ส่วนอุทกวิทยาที่ 2 เชียงราย
568	STN1371	บ้านถ้ำจอมศีล		บ้านถ้ำ	ดอกคำใต้	พะเยา	02 แม่น้ำโขง	แม่น้ำอิงตอนกลาง	2,110,183	612,810	19.081430	100.072300	2558	สถานีเตือนภัย	ใช้การได้	053-166-766	สถานีหลัก	จ่าเอกณัฐวรรธน์ พรมมินทร์	082-184-6709	ส่วนอุทกวิทยาที่ 2 เชียงราย
569	STN1375	บ้านแม่กองวะ		แม่ลาน	ลี้	ลำพูน	06 แม่น้ำปิง	น้ำแม่หาด	1,966,388	479,350	17.784800	98.805170	2558	สถานีเตือนภัย	ใช้การได้	053-465-403	สถานีหลัก	นส.ณัฐญาพร ยาวงค์	095-509-4324, 082-524-2058	ส่วนอุทกวิทยาที่ 1 เชียงใหม่
570	STN1376	บ้านม่วงชุม		ครึ่ง	เชียงของ	เชียงราย	02 แม่น้ำโขง	แม่น้ำอิงตอนล่าง	2,223,303	646,793	20.101240	100.404100	2558	สถานีเตือนภัย	ใช้การได้	053-777-112	สถานีหลัก	นายปัญญา เป้าพรหมมา	087-177-6858	ส่วนอุทกวิทยาที่ 4 เชียงแสน
571	STN1377	บ้านต้ำใน		บ้านต้ำ	เมืองพะเยา	พะเยา	02 แม่น้ำโขง	แม่น้ำอิงตอนบน	2,127,790	579,719	19.242100	99.758510	2558	สถานีเตือนภัย	ใช้การได้	053-166-766	สถานีหลัก	นายบุญสม เมืองวงค์	080-852-4510	ส่วนอุทกวิทยาที่ 2 เชียงราย
572	STN1378	บ้านแม่กาไร่เดียว		แม่กา	เมืองพะเยา	พะเยา	02 แม่น้ำโขง	แม่น้ำอิงตอนกลาง	2,099,490	595,384	18.985690	99.906150	2558	สถานีเตือนภัย	ใช้การได้	053-166-766	สถานีหลัก	นายบุปผา ชาลี	085-715-1159	ส่วนอุทกวิทยาที่ 2 เชียงราย
573	STN1381	บ้านห้วยไคร้ลานทอง		เวียง	เทิง	เชียงราย	02 แม่น้ำโขง	แม่น้ำอิงตอนล่าง	2,184,446	629,177	19.751440	100.232900	2558	สถานีเตือนภัย	ใช้การได้	053-166-766	สถานีหลัก	นายพิทักษ์ ผู้น้อย	082-382-9389	ส่วนอุทกวิทยาที่ 2 เชียงราย
574	STN1382	บ้านป่าแดงใหม่		ยางฮอม	ขุนตาล	เชียงราย	02 แม่น้ำโขง	แม่น้ำอิงตอนล่าง	2,205,165	637,519	19.938060	100.314050	2558	สถานีเตือนภัย	ใช้การได้	053-777-112	สถานีหลัก	นางฐานิต ลาภพนานุรักษ์	090-470-5669	ส่วนอุทกวิทยาที่ 4 เชียงแสน
575	STN1383	บ้านดุ้มเหนือ		ท่าจำปี	เมืองพะเยา	พะเยา	02 แม่น้ำโขง	แม่น้ำอิงตอนบน	2,128,502	585,321	19.248310	99.811840	2558	สถานีเตือนภัย	ใช้การได้	053-166-766	สถานีหลัก	นายปฏิพัทธ์ มั่นคง	089-555-8525	ส่วนอุทกวิทยาที่ 2 เชียงราย
576	STN1387	บ้านเจดีย์		ป่าตาล	ขุนตาล	เชียงราย	02 แม่น้ำโขง	แม่น้ำอิงตอนล่าง	2,195,693	633,227	19.852780	100.272360	2558	สถานีเตือนภัย	ใช้การได้	053-777-112	สถานีหลัก	นายประดับ กาบปินะ	083-035-1911	ส่วนอุทกวิทยาที่ 4 เชียงแสน
577	STN1388	บ้านทุ่งโห้ง		เวียง	เทิง	เชียงราย	02 แม่น้ำโขง	แม่น้ำอิงตอนล่าง	2,180,139	629,620	19.712500	100.236830	2558	สถานีเตือนภัย	ใช้การได้	053-166-766	สถานีหลัก	นายสำนวน จันสุ	082-188-0040	ส่วนอุทกวิทยาที่ 2 เชียงราย
578	STN1391	บ้านหนองมะค่า		โป่งแดง	เมืองตาก	ตาก	08 แม่น้ำยม	น้ำแม่รำพัน	1,881,154	542,196	17.014070	99.396440	2558	สถานีเตือนภัย	ใช้การได้	053-682-577	สถานีหลัก	นางเนาวรัตน์ อ่อนวัน	097-961-4671	ส่วนอุทกวิทยาที่ 3 แม่ฮ่องสอน
579	STN1395	บ้านทุ่งผึ้ง		ทุ่งผึ้ง	แจ้ห่ม	ลำปาง	07 แม่น้ำวัง	แม่น้ำวังตอนบน	2,094,984	570,777	18.945970	99.672240	2558	สถานีเตือนภัย	ใช้การได้	053-465-403	สถานีหลัก	นายวิน ลืมหลง	089-835-6452	ส่วนอุทกวิทยาที่ 1 เชียงใหม่
580	STN1396	บ้านทุ่งฮ้าง		ทุ่งผึ้ง	แจ้ห่ม	ลำปาง	07 แม่น้ำวัง	แม่น้ำวังตอนบน	2,088,000	570,614	18.882860	99.670440	2558	สถานีเตือนภัย	ใช้การได้	053-465-403	สถานีหลัก	นายบุญเทียน จานแก้ว	085-487-7109	ส่วนอุทกวิทยาที่ 1 เชียงใหม่
581	STN1397	บ้านแม่ช่อฟ้า		ทุ่งผึ้ง	แจ้ห่ม	ลำปาง	07 แม่น้ำวัง	แม่น้ำวังตอนบน	2,085,893	576,901	18.863590	99.730040	2558	สถานีเตือนภัย	ใช้การได้	053-465-403	สถานีหลัก	นายสมชาย เครือใจยา	087-933-0177	ส่วนอุทกวิทยาที่ 1 เชียงใหม่
582	STN1402	บ้านนาเดา		เสริมซ้าย	เสริมงาม	ลำปาง	07 แม่น้ำวัง	น้ำแม่ต๋ำ	1,991,794	521,291	18.014430	99.201140	2558	สถานีเตือนภัย	ใช้การได้	053-465-403	สถานีหลัก	นายเพชร สารอินทร์	089-262-7694	ส่วนอุทกวิทยาที่ 1 เชียงใหม่
583	STN1407	บ้านทุ่งขันไชย		เวียง	เทิง	เชียงราย	02 แม่น้ำโขง	แม่ลาว	2,175,165	626,275	19.667780	100.204580	2558	สถานีเตือนภัยระดับน้ำ	ใช้การได้	053-166-766	สถานีหลัก	นางศิริวรรณ วงค์ลังกา	084-608-3944	ส่วนอุทกวิทยาที่ 2 เชียงราย
584	STN1408	บ้านห้วยทรายคำ		บ้านต้อม	เมืองพะเยา	พะเยา	02 แม่น้ำโขง	แม่น้ำอิงตอนบน	2,123,782	586,244	19.205620	99.820410	2558	สถานีเตือนภัย	ใช้การได้	053-166-766	สถานีหลัก	นายณรงค์กดิ์ อ้อยกาม	085-714-8279	ส่วนอุทกวิทยาที่ 2 เชียงราย
585	STN1412	บ้านแม่แจ๋ม		แจ้ซ้อน	เมืองปาน	ลำปาง	07 แม่น้ำวัง	แม่น้ำสวย	2,091,917	544,595	18.918990	99.423500	2558	สถานีเตือนภัย	ใช้การได้	053-465-403	สถานีหลัก	นายอ๊อด สุมาด	093-289-1058	ส่วนอุทกวิทยาที่ 1 เชียงใหม่
586	STN1416	บ้านศรีบุญเรือง		แม่สุก	แจ้ห่ม	ลำปาง	07 แม่น้ำวัง	แม่น้ำสวย	2,081,732	560,705	18.826530	99.576170	2558	สถานีเตือนภัย	ใช้การได้	053-465-403	สถานีหลัก	นางภัทรพร โจหาญ	087-102-8893	ส่วนอุทกวิทยาที่ 1 เชียงใหม่
587	STN1417	บ้านผาช่อ		แม่สุก	แจ้ห่ม	ลำปาง	07 แม่น้ำวัง	แม่น้ำสวย	2,089,670	563,813	18.898170	99.605920	2558	สถานีเตือนภัย	ใช้การได้	053-465-403	สถานีหลัก	นายรุ่งโรจน์ บุญมี	064-556-9707	ส่วนอุทกวิทยาที่ 1 เชียงใหม่
588	STN1425	บ้านต้นปล้อง		บุญเรือง	เชียงของ	เชียงราย	02 แม่น้ำโขง	แม่น้ำอิงตอนล่าง	2,210,929	639,411	19.990000	100.332560	2558	สถานีเตือนภัย	ใช้การได้	053-777-112	สถานีหลัก	นายเอกชัย ธิทะ	087-579-4728	ส่วนอุทกวิทยาที่ 4 เชียงแสน
589	STN1426	บ้านห้วยทาก		บ้านหวด	งาว	ลำปาง	08 แม่น้ำยม	แม่น้ำงาว	2,058,347	595,483	18.613890	99.905110	2558	สถานีเตือนภัย	ใช้การได้	053-465-403	สถานีหลัก	นายสุพจน์ กันทะมา	084-949-7217	ส่วนอุทกวิทยาที่ 1 เชียงใหม่
590	STN1427	บ้านงิ้วงาม		แม่ตีบ	งาว	ลำปาง	08 แม่น้ำยม	แม่น้ำงาว	2,051,562	606,632	18.552040	100.010420	2558	สถานีเตือนภัย	ใช้การได้	053-465-403	สถานีหลัก	นายสมพงษ์ ปลาสุวรรณ	092-409-8234	ส่วนอุทกวิทยาที่ 1 เชียงใหม่

การตรวจสอบความพร้อมสถานีเตือนภัยน้ำหลาก - ดินถล่ม (Early Warning System) 2564
สำนักงานทรัพยากรน้ำภาค 1 จ.ลำปาง
วันที่สำรวจ 5 พฤษภาคม 2564

ลำดับ	สถานี	บ้าน	หมู่	ตำบล	อำเภอ	จังหวัด	ลุ่มน้ำหลัก	ลุ่มน้ำสาขา	UTM_N	UTM_E	lat_y	long_x	ปีงบประมาณ	ประเภทสถานี	สภาพการใช้งาน	เบอร์โทรศัพท์	ประเภทบ้าน	ชื่อผู้รู้	เบอร์ผู้รู้	หมายเหตุ
591	STN1429	บ้านขุนแหง		ปงเตา	งาว	ลำปาง	08 แม่น้ำยม	แม่น้ำงาว	2,084,084	605,217	18.846000	99.998730	2558	สถานีเตือนภัย	ใช้การได้	053-465-403	สถานีหลัก	นายสันต์ สืบสกุลพาน	088-434-3213	ส่วนอุทกวิทยาที่ 1 เชียงใหม่
592	STN1430	บ้านทาทุ่งหลวง		ทาทุ่งหลวง	แม่ทา	ลำพูน	06 แม่น้ำปิง	น้ำแม่กวง	2,036,767	501,050	18.421020	99.009940	2558	สถานีเตือนภัยระดับน้ำ	ใช้การได้	053-465-403	สถานีหลัก	นายพินณะกรณ์ ตุ้บกาศ	088-267-4579, 096-959 5811	ส่วนอุทกวิทยาที่ 1 เชียงใหม่
593	STN1433	บ้านแม่ฮี้		แม่ฮี้	ปาย	แม่ฮ่องสอน	01 แม่น้ำสาละวิน	แม่น้ำปายตอนบน	2,138,859	442,209	19.342880	98.449790	2558	สถานีเตือนภัย	ใช้การได้	053-465-403	สถานีหลัก	นายอินทร ปุ๊ดธรรม	093-139-8150	ส่วนอุทกวิทยาที่ 1 เชียงใหม่
594	STN1436	บ้านปางอุ๋ง		แม่ศึก	แม่แจ่ม	เชียงใหม่	06 แม่น้ำปิง	น้ำแม่แจ่มตอนบน	2,078,217	406,768	18.793560	98.115300	2558	สถานีเตือนภัย	ใช้การได้	053-465-403	สถานีหลัก	นายเรืองฤทธิ์ เจริญเจ้าสกุล	081-023-8149	ส่วนอุทกวิทยาที่ 1 เชียงใหม่
595	STN1437	บ้านแม่ซา		แม่นาจร	แม่แจ่ม	เชียงใหม่	06 แม่น้ำปิง	น้ำแม่แจ่มตอนบน	2,080,563	429,672	18.815660	98.332540	2558	สถานีเตือนภัย	ใช้การได้	053-465-403	สถานีหลัก	นายสุพรรณ สระอี	093-263-9415	ส่วนอุทกวิทยาที่ 1 เชียงใหม่
596	STN1438	บ้านแม่มุ		แม่นาจร	แม่แจ่ม	เชียงใหม่	06 แม่น้ำปิง	น้ำแม่แจ่มตอนบน	2,070,812	436,825	18.727770	98.400740	2558	สถานีเตือนภัย	ใช้การได้	053-465-403	สถานีหลัก	นายนนทวัฒน์ แสงสีเสียง	090-469-8427	ส่วนอุทกวิทยาที่ 1 เชียงใหม่
597	STN1439	บ้านในสอย		ปางหมู	เมืองแม่ฮ่องสอน	แม่ฮ่องสอน	01 แม่น้ำสาละวิน	น้ำแม่ปายตอนล่าง	2,143,344	381,756	19.380760	97.874010	2558	สถานีเตือนภัย	ใช้การได้	053-682-577	สถานีหลัก	นายบุญพัฒน์ คำมั่น	082-890-3134	ส่วนอุทกวิทยาที่ 3 แม่ฮ่องสอน
598	STN1440	บ้านห้วยสะแพด		แม่สอย	จอมทอง	เชียงใหม่	06 แม่น้ำปิง	แม่น้ำปิงส่วนที่ 3	2,011,023	468,461	18.188110	98.701760	2558	สถานีเตือนภัย	ใช้การได้	053-465-403	สถานีหลัก	นายตี๋บ ชูเลิศเสถียร	093-246-1565	ส่วนอุทกวิทยาที่ 1 เชียงใหม่
599	STN1441	บ้านห้วยพัฒนา		แม่สอย	จอมทอง	เชียงใหม่	06 แม่น้ำปิง	แม่น้ำปิงส่วนที่ 3	2,014,646	466,060	18.220820	98.679000	2558	สถานีเตือนภัย	ใช้การได้	053-465-403	สถานีหลัก	นายมนตรี ลาพิงค์	081-387-8293	ส่วนอุทกวิทยาที่ 1 เชียงใหม่
600	STN1443	บ้านแม่แอบ		บ้านทับ	แม่แจ่ม	เชียงใหม่	06 แม่น้ำปิง	น้ำแม่แจ่มตอนล่าง	2,019,410	412,091	18.262340	98.168380	2558	สถานีเตือนภัย	ใช้การได้	053-682-577	สถานีหลัก	นายสมทัย สิริเมธีตระกูล	096-573-4369	ส่วนอุทกวิทยาที่ 3 แม่ฮ่องสอน
601	STN1444	บ้านสบลอง		บ้านทับ	แม่แจ่ม	เชียงใหม่	06 แม่น้ำปิง	น้ำแม่แจ่มตอนล่าง	2,033,942	423,664	18.394120	98.277310	2558	สถานีเตือนภัย	ใช้การได้	053-465-403	สถานีหลัก	นายณัฐกิตติ์ สารินจา	083-094-0772, 084-503-0586	ส่วนอุทกวิทยาที่ 1 เชียงใหม่
602	STN1445	บ้านนากลาง		แม่ศึก	แม่แจ่ม	เชียงใหม่	06 แม่น้ำปิง	น้ำแม่แจ่มตอนบน	2,073,592	422,140	18.752390	98.261340	2558	สถานีเตือนภัย	ใช้การได้	053-465-403	สถานีหลัก	นายพัฒนะ ศรีรัตนะคำรณ	065-032-5831	ส่วนอุทกวิทยาที่ 1 เชียงใหม่
603	STN1446	บ้านสบแม่สะต๊อบ		แม่ศึก	แม่แจ่ม	เชียงใหม่	06 แม่น้ำปิง	น้ำแม่แจ่มตอนบน	2,067,885	421,010	18.700780	98.250850	2558	สถานีเตือนภัย	ใช้การได้	053-465-403	สถานีหลัก	นายวีระชัย เอกอักพรสกุล	091-304-1654	ส่วนอุทกวิทยาที่ 1 เชียงใหม่
604	STN1447	บ้านกองชาง		ยางเปียง	อมก๋อย	เชียงใหม่	06 แม่น้ำปิง	น้ำแม่ตื่น	1,960,962	431,842	17.734800	98.357130	2558	สถานีเตือนภัย	ใช้การได้	053-465-403	สถานีหลัก	นายพรทวี วนาสะพรั่ง	081-885-0628	ส่วนอุทกวิทยาที่ 1 เชียงใหม่
605	STN1448	บ้านตีนตก		นาคอเรือ	ฮอด	เชียงใหม่	06 แม่น้ำปิง	แม่น้ำปิงส่วนที่ 3	1,997,418	446,207	18.064700	98.491680	2558	สถานีเตือนภัย	ใช้การได้	053-465-403	สถานีหลัก	นายวันชัย หล้าสดา	093-279-7783, 097-947-0348	ส่วนอุทกวิทยาที่ 1 เชียงใหม่
606	STN1449	บ้านแม่ทัง		หางดง	ฮอด	เชียงใหม่	06 แม่น้ำปิง	แม่น้ำปิงส่วนที่ 3	2,007,454	458,199	18.155680	98.604790	2558	สถานีเตือนภัย	ใช้การได้	053-465-403	สถานีหลัก	นายสุวิทย์ สุก้นหา	090-463-4530	ส่วนอุทกวิทยาที่ 1 เชียงใหม่
607	STN1450	บ้านแม่งาวใต้		บ้านร้อง	งาว	ลำปาง	08 แม่น้ำยม	แม่น้ำงาว	2,097,794	585,282	18.970810	99.810120	2558	สถานีเตือนภัย	ใช้การได้	053-465-403	สถานีหลัก	นายวัน อินนา	086-425-0897	ส่วนอุทกวิทยาที่ 1 เชียงใหม่
608	STN1451	บ้านกอรวก		จางเหนือ	แม่เมาะ	ลำปาง	07 แม่น้ำวัง	น้ำแม่จาง	2,036,175	591,185	18.413710	99.863360	2558	สถานีเตือนภัย	ใช้การได้	053-465-403	สถานีหลัก	นายสุคร ฉัตรแก้วสืบ	098-784-1664, 061-276-5582	ส่วนอุทกวิทยาที่ 1 เชียงใหม่
609	STN1452	บ้านทาน		จางเหนือ	แม่เมาะ	ลำปาง	08 แม่น้ำยม	แม่น้ำงาว	2,040,262	599,792	18.450260	99.945050	2558	สถานีเตือนภัย	ใช้การได้	053-465-403	สถานีหลัก	นายสุวิทย์ บาลใจ	081-025-8257	ส่วนอุทกวิทยาที่ 1 เชียงใหม่
610	STN1453	บ้านคะแนง		แม่ลาว	เชียงคำ	พะเยา	02 แม่น้ำโขง	แม่ลาว	2,148,962	654,342	19.429060	100.470120	2558	สถานีเตือนภัย	ใช้การได้	053-166-766	สถานีหลัก	นายอิ่นคำ ไชยวารินทร์	092-379-3855	ส่วนอุทกวิทยาที่ 2 เชียงราย
611	STN1454	บ้านแม่กาห้วยเคียน		แม่กา	เมืองพะเยา	พะเยา	02 แม่น้ำโขง	แม่น้ำอิงตอนกลาง	2,105,981	597,811	19.044240	99.929540	2558	สถานีเตือนภัย	ใช้การได้	053-166-766	สถานีหลัก	นางสาวมาริษา สลีสองสม	093-780-2991	ส่วนอุทกวิทยาที่ 2 เชียงราย
612	STN1455	บ้านห้วยคอกหมู		นาปรัง	ปง	พะเยา	08 แม่น้ำยม	แม่น้ำยมตอนบน	2,125,205	631,932	19.216020	100.255060	2558	สถานีเตือนภัย	ใช้การได้	053-166-766	สถานีหลัก	นายอภิสิทธิ์ เลิศฤทธิ์ปัญญากุล	084-740-0451	ส่วนอุทกวิทยาที่ 2 เชียงราย
613	STN1456	บ้านใคร้		ตับเต่า	เทิง	เชียงราย	02 แม่น้ำโขง	แม่ลาว	2,181,585	635,755	19.727820	100.294160	2558	สถานีเตือนภัย	ใช้การได้	053-166-766	สถานีหลัก	นายศักดิ์ หินนก	083-156-6044	ส่วนอุทกวิทยาที่ 2 เชียงราย
614	STN1457	บ้านผาลาด		หงาว	เทิง	เชียงราย	02 แม่น้ำโขง	แม่ลาว	2,173,277	636,210	19.650060	100.299200	2558	สถานีเตือนภัย	ใช้การได้	053-166-766	สถานีหลัก	นายสำรวย จันทร์มา	093-218-1866	ส่วนอุทกวิทยาที่ 2 เชียงราย
615	STN1458	บ้านหัวดง		หงาว	เทิง	เชียงราย	02 แม่น้ำโขง	แม่ลาว	2,176,497	632,925	19.679370	100.268100	2558	สถานีเตือนภัย	ใช้การได้	053-166-766	สถานีหลัก	นายผดุง แสนคำรัก	097-991-5401	ส่วนอุทกวิทยาที่ 2 เชียงราย
616	STN1459	บ้านดอยฮางไน		ดอยฮาง	เมืองเชียงราย	เชียงราย	03 แม่น้ำกก	น้ำแม่กกตอนล่าง	2,202,149	577,206	19.914140	99.737660	2558	สถานีเตือนภัย	ใช้การได้	053-166-766	สถานีหลัก	นายบุญเลิศ นุ่มวงศ์	089-997-7882	ส่วนอุทกวิทยาที่ 2 เชียงราย
617	STN1460	บ้านผาลั้ง		ห้วยชมพู	เมืองเชียงราย	เชียงราย	03 แม่น้ำกก	น้ำแม่กกตอนล่าง	2,203,709	559,581	19.928850	99.569320	2558	สถานีเตือนภัย	ใช้การได้	053-166-766	สถานีหลัก	นายตอนชิง พัชรมโน	089-784-2704	ส่วนอุทกวิทยาที่ 2 เชียงราย
618	STN1461	บ้านขุนสรวย		วาวี	แม่สรวย	เชียงราย	03 แม่น้ำกก	น้ำแม่สรวย	2,199,503	542,792	19.891290	99.408800	2558	สถานีเตือนภัย	ใช้การได้	053-166-766	สถานีหลัก	นายสุวรรณ์ อยู่เป๊าะ	063-574-2139	ส่วนอุทกวิทยาที่ 2 เชียงราย
619	STN1462	บ้านแม่โมงเย้า		วาวี	แม่สรวย	เชียงราย	03 แม่น้ำกก	น้ำแม่สรวย	2,206,219	547,727	19.951860	99.456120	2558	สถานีเตือนภัย	ใช้การได้	053-166-766	สถานีหลัก	นายบุญทอง ชัยผ่าน	085-627-3065	ส่วนอุทกวิทยาที่ 2 เชียงราย
620	STN1463	บ้านขุนยวม		ขุนยวม	ขุนยวม	แม่ฮ่องสอน	01 แม่น้ำสาละวิน	แม่น้ำยวมตอนบน	2,081,022	387,777	18.817960	97.934950	2558	สถานีเตือนภัย	ใช้การได้	053-682-577	สถานีหลัก	นายสวาท กัณฑา	086-180-2289	ส่วนอุทกวิทยาที่ 3 แม่ฮ่องสอน
621	STN1464	บ้านประตูเมือง		แม่เงา	ขุนยวม	แม่ฮ่องสอน	01 แม่น้ำสาละวิน	แม่น้ำยวมตอนบน	2,080,089	378,679	18.809020	97.848670	2558	สถานีเตือนภัย	ใช้การได้	053-682-577	สถานีหลัก	จ.ส.อ.สมบูรณ์ มหาวัน	084-371-8908	ส่วนอุทกวิทยาที่ 3 แม่ฮ่องสอน
622	STN1465	บ้านหลวง		แม่เงา	ขุนยวม	แม่ฮ่องสอน	01 แม่น้ำสาละวิน	แม่น้ำยวมตอนบน	2,079,198	383,983	18.801270	97.899050	2558	สถานีเตือนภัย	ใช้การได้	053-682-577	สถานีหลัก	นางสรารัตน์ เนื้อนวลจันทร์	084-807-4883	ส่วนอุทกวิทยาที่ 3 แม่ฮ่องสอน
623	STN1467	บ้านทุ่งรวงทอง		แม่ลาน้อย	แม่ลาน้อย	แม่ฮ่องสอน	01 แม่น้ำสาละวิน	แม่น้ำยวมตอนล่าง	2,027,924	385,933	18.338040	97.920480	2558	สถานีเตือนภัย	ใช้การได้	053-682-577	สถานีหลัก	นายยุทธนา จีราคม	097-930-1400	ส่วนอุทกวิทยาที่ 3 แม่ฮ่องสอน
624	STN1469	บ้านท่าปุยตก		ย่านรี	สามเงา	ตาก	06 แม่น้ำปิง	แม่น้ำปิงส่วนที่ 4	1,905,909	502,271	17.238220	99.021360	2558	สถานีเตือนภัย	ใช้การได้	053-682-577	สถานีหลัก	นายสง่า มูลถี	087-842-7187	ส่วนอุทกวิทยาที่ 3 แม่ฮ่องสอน
625	STN1498	บ้านดอนทราย		ออนเหนือ	แม่ออน	เชียงใหม่	06 แม่น้ำปิง	น้ำแม่กวง	2,076,864	527,389	18.783240	99.259890	2558	สถานีเตือนภัยระดับน้ำ	ใช้การได้	053-465-403	สถานีหลัก	นางทองสาย ไชยวงศ์	083-569-7924	ส่วนอุทกวิทยาที่ 1 เชียงใหม่
626	STN1511	บ้านทุ่งจ้อ		ป่าแป๋	แม่แตง	เชียงใหม่	06 แม่น้ำปิง	แม่น้ำแม่แตง	2,117,366	462,174	19.149120	98.640290	2558	สถานีเตือนภัย	ใช้การได้	053-465-403	สถานีหลัก	นายสุชาติ บุญวิริยะไพศาล	061-287-9836, 063-962-3352	ส่วนอุทกวิทยาที่ 1 เชียงใหม่
627	STN1512	บ้านห้วยส้าน		สันทราย	พร้าว	เชียงใหม่	06 แม่น้ำปิง	น้ำแม่งัด	2,149,874	517,952	19.443180	99.171020	2558	สถานีเตือนภัย	ใช้การได้	053-465-403	สถานีหลัก	นายบุญทา ยะคำปัอ	084-807-1096	ส่วนอุทกวิทยาที่ 1 เชียงใหม่
628	STN1515	บ้านม่วงเครือ		เปียงหลวง	เวียงแหง	เชียงใหม่	06 แม่น้ำปิง	แม่น้ำแม่แตง	2,172,443	462,538	19.646860	98.642660	2558	สถานีเตือนภัย	ใช้การได้	053-465-403	สถานีหลัก	นายอิ่นแก้ว กันธิยา	061-303-2099	ส่วนอุทกวิทยาที่ 1 เชียงใหม่
629	STN1518	บ้านดอนชัย		เมืองปาน	เมืองปาน	ลำปาง	07 แม่น้ำวัง	แม่น้ำสวย	2,080,937	548,372	18.819670	99.459100	2558	สถานีเตือนภัย	ใช้การได้	053-465-403	สถานีหลัก	น.ส.เพ็ญศรี กุณา	086-187-6481	ส่วนอุทกวิทยาที่ 1 เชียงใหม่
630	STN1519	บ้านแม่หล่วง		นาสัก	แม่เมาะ	ลำปาง	07 แม่น้ำวัง	น้ำแม่จาง	2,025,710	591,895	18.319110	99.869610	2558	สถานีเตือนภัย	ใช้การได้	053-465-403	สถานีหลัก	นายศรีมา แก้วรรวม	085-714-9871, 093-991-8374	ส่วนอุทกวิทยาที่ 1 เชียงใหม่
631	STN1522	บ้านหนองบัวคำ		เม็งราย	พญาเม็งราย	เชียงราย	02 แม่น้ำโขง	แม่น้ำอิงตอนล่าง	2,199,906	622,923	19.891520	100.174250	2558	สถานีเตือนภัย	ใช้การได้	053-166-766	สถานีหลัก	นายสังจา แก้วธานี	088-160-0231	ส่วนอุทกวิทยาที่ 2 เชียงราย
632	STN1529	บ้านป่าแป๋		ป่าพลู	บ้านโฮ่ง	ลำพูน	06 แม่น้ำปิง	น้ำแม่ลี้			18.185590	98.789320					สถานีหลัก	นายปิยวุฒิ บุญเปิง	084-958-9781, 089-501-9638	ส่วนอุทกวิทยาที่ 1 เชียงใหม่
633	STN1534	บ้านท่าฟ้าเหนือ		สระ	เชียงม่วน	พะเยา	08 แม่น้ำยม	แม่น้ำยมตอนบน	2,103,098	635,507	19.016040	100.287520	2558	สถานีเตือนภัยระดับน้ำ	ใช้การได้	053-166-766	สถานีหลัก	นายปั่น มูลศรี	087-186-9835	ส่วนอุทกวิทยาที่ 2 เชียงราย
634	STN1535	บ้านทาทุ่งไผ่		ทาปลาดุก	แม่ทา	ลำพูน	06 แม่น้ำปิง	น้ำแม่กวง	2,048,630	524,725	18.528100	99.234260	2558	สถานีเตือนภัยระดับน้ำ	ใช้การได้	053-465-403	สถานีหลัก	นายอนันตศักดิ์ สุยะใหญ่	081-951-4019	ส่วนอุทกวิทยาที่ 1 เชียงใหม่
635	STN1538	บ้านแม่นาจร		แม่นาจร	แม่แจ่ม	เชียงใหม่	06 แม่น้ำปิง	น้ำแม่แจ่มตอนบน	2,066,028	434,205	18.684450	98.376050	2558	สถานีเตือนภัยระดับน้ำ	ใช้การไม่ได้	053-465-403	สถานีหลัก	นายอุ่นใจ หนักแน่น	087-184-3143	ส่วนอุทกวิทยาที่ 1 เชียงใหม่
636	STN1540	บ้านดอยเต่าใต้		ดอยเต่า	ดอยเต่า	เชียงใหม่	06 แม่น้ำปิง	น้ำแม่หาด	1,978,046	471,367	17.890090	98.729690	2558	สถานีเตือนภัยระดับน้ำ	ใช้การได้	053-465-403	สถานีหลัก	นายอรุณ รอดสัมฤทธ์	086-187-0086, 088-478-2787	ส่วนอุทกวิทยาที่ 1 เชียงใหม่
637	STN1543	บ้านผาละปิ		แม่ศึก	แม่แจ่ม	เชียงใหม่	06 แม่น้ำปิง	น้ำแม่แจ่มตอนบน	2,079,184	418,939	18.802810	98.230740	2558	สถานีเตือนภัย	ใช้การได้	053-465-403	สถานีหลัก	นายณรงค์ ดำรงเกียรติพนา	082-193-7889	ส่วนอุทกวิทยาที่ 1 เชียงใหม่
638	STN1544	บ้านนาฮ่อง		แม่ศึก	แม่แจ่ม	เชียงใหม่	06 แม่น้ำปิง	น้ำแม่แจ่มตอนบน	2,065,704	430,324	18.681400	98.339250	2558	สถานีเตือนภัยระดับน้ำ	ใช้การได้	053-465-403	สถานีหลัก	นายเพรช คำมูล	084-488-9524	ส่วนอุทกวิทยาที่ 1 เชียงใหม่
639	STN1547	บ้านขุนแม่รวม		แจ่มหลวง	กัลยาณิวัฒนา	เชียงใหม่	06 แม่น้ำปิง	น้ำแม่แจ่มตอนบน	2,091,693	415,486	18.915710	98.197440	2558	สถานีเตือนภัย	ใช้การได้	053-465-403	สถานีหลัก	นายธีรภัทร เลิศดำเนิน	065-473-4065 (เบอร์เมีย)	ส่วนอุทกวิทยาที่ 1 เชียงใหม่
640	STN1551	บ้านริมอิง		เวียง	เทิง	เชียงราย	02 แม่น้ำโขง	แม่น้ำอิงตอนกลาง	2,169,161	624,255	19.613660	100.184920	2558	สถานีเตือนภัยระดับน้ำ	ใช้การได้	053-166-766	สถานีหลัก	นายคงศักดิ์ ศิริใจ	091-478-5104	ส่วนอุทกวิทยาที่ 2 เชียงราย
641	STN1552	บ้านแก่งหิน		วังประจบ	เมืองตาก	ตาก	06 แม่น้ำปิง	คลองแม่ระกา	1,868,123	535,689	16.896380	99.335100	2558	สถานีเตือนภัยระดับน้ำ	ใช้การได้	053-682-577	สถานีหลัก	นายสุทธิ์ณัฐพงศ์ ฟักทองอยู่	087-209-6671	ส่วนอุทกวิทยาที่ 3 แม่ฮ่องสอน
642	STN1556	บ้านหล่ายลาว		ป่าอ้อดอนชัย	เมืองเชียงราย	เชียงราย	03 แม่น้ำกก	น้ำแม่ลาว	2,190,541	579,367	19.822080	99.766270	2558	สถานีเตือนภัยระดับน้ำ	ใช้การได้	053-166-766	สถานีหลัก	นายวัฒนา อริยะสุกริม	086-753-3706	ส่วนอุทกวิทยาที่ 2 เชียงราย
643	STN1557	บ้านใหม่ปางเดิม		บ้านกาด	แม่ว่าง	เชียงใหม่	06 แม่น้ำปิง	น้ำแม่งาน	2,058,224	475,479	18.614810	98.767550	2558	สถานีเตือนภัยระดับน้ำ	ใช้การได้	053-465-403	สถานีหลัก	นายพิชาญ ปัญญามงคล	089-556-1840	ส่วนอุทกวิทยาที่ 1 เชียงใหม่
644	STN1669	บ้านทุ่งหลุก	9	เชียงดาว	เชียงดาว	เชียงใหม่	06. แม่น้ำปิง	0602. แม่น้ำปิงตอนบน	2,139,317	503,681	19.347847	99.035047	2563	สถานีเตือนภัย	ใช้การได้	053-465-403	สถานีหลัก	นางสาวเดือน ลุงเมือง	088-780-5198	ส่วนอุทกวิทยาที่ 1 เชียงใหม่
645	STN1670	บ้านดอยปุย	11	สุเทพ	เมืองเชียงใหม่	เชียงใหม่	06. แม่น้ำปิง	0605. แม่น้ำปิงส่วนที่ 2	2,080,540	487,725	18.816610	98.883500	2563	สถานีเตือนภัย	ใช้การได้	053-465-403	สถานีหลัก	นายยุทธชัย แซ่ลี	081-035-1576	ส่วนอุทกวิทยาที่ 1 เชียงใหม่
646	STN1671	บ้านแม่หลอดหลวง	3	สบโขง	อมก๋อย	เชียงใหม่	01. แม่น้ำสาละวิน	0113. น้ำแม่เงา	1,957,000	419,572	17.686657	98.252978	2563	สถานีเตือนภัย	ใช้การได้	053-465-403	สถานีหลัก	นายพีรวิชญ์ ระวีรุ่ง	095-810-1422	ส่วนอุทกวิทยาที่ 1 เชียงใหม่
647	STN1672	บ้านห้วยน้ำใส		สบเมย	สบเมย	แม่ฮ่องสอน	01. แม่น้ำสาละวิน	0118. แม่น้ำยวมตอนล่าง			17.866228	97.845028					สถานีหลัก	นายพรชัย ประเสริฐ	064 426 1972	ส่วนอุทกวิทยาที่ 3 แม่ฮ่องสอน

การตรวจสอบความพร้อมสถานีตรวจวัดสภาพน้ำทางไกลอัตโนมัติ (โทรมาตร) 2564
สำนักงานทรัพยากรน้ำภาค 1 จ.ลำปาง
วันที่สำรวจ 5 พฤษภาคม 2564

ลำดับ	ชื่อสถานี	รหัสสถานี	ปีที่ก่อสร้าง	ข้อมูลที่ตรวจวัด			หมู่บ้าน	ตำบล	อำเภอ	จังหวัด	ลุ่มน้ำหลัก	รหัสลุ่มน้ำหลัก	Zone	UTM (N)	UTM (E)	lat_y	long_x	สภาพการใช้งาน (ได้/ไม่ได้)			ผู้สำรวจ		ผู้ดูแล		เบอร์ติดต่อ	หมายเหตุ
				ฝน	ระดับน้ำ	รูปภาพ/วีดีโอ												ฝน	ระดับน้ำ	รูปภาพ/วีดีโอ	ชื่อ	ตำแหน่ง	ชื่อ	ตำแหน่ง		
1	แม่น้ำปิงที่บ้านสบอ้อ	060109T			/			แม่นะ	เชียงดาว	เชียงใหม่	ปิง	06	47N	2,134,304	495,927	19.302558	98.961242		/		ว่าที่ร้อยโทสายรุ้ง กลุ่นเขียว	นักอุทกวิทยาชำนาญการพิเศษ				รอการตรวจรับ
2	น้ำแม่งัดที่บ้านโป่งบัวบาน	060305T			/			แม่ปั่ง	พร้าว	เชียงใหม่	ปิง	06	47N	2,127,283	518,970	19.239017	99.180501		/		ว่าที่ร้อยโทสายรุ้ง กลุ่นเขียว	นักอุทกวิทยาชำนาญการพิเศษ				รอการตรวจรับ
3	น้ำแม่แจ่มที่บ้านทัพ	061206T		/	/			ท่าผา	แม่แจ่ม	เชียงใหม่	ปิง	06	47N	2,043,587	433,579	18.498512	98.361918	/	/		ว่าที่ร้อยโทสายรุ้ง กลุ่นเขียว	นักอุทกวิทยาชำนาญการพิเศษ	นายกำพล โสภาณะ		089-9997555	
4	น้ำแม่กวงที่ลำพูน	060709T			/			เวียงยอง	เมืองลำพูน	ลำพูน	ปิง	06	47N	2,054,634	501,821	18.582517	99.017269		/		ว่าที่ร้อยโทสายรุ้ง กลุ่นเขียว	นักอุทกวิทยาชำนาญการพิเศษ	นายกิตติศักดิ์ ทองวรรณ		098-7627194	
5	น้ำแม่ลี้ที่ อ.ลี้	060905T			/			ลี้	ลี้	ลำพูน	ปิง	06	47N	1,968,654	495,055	17.805386	98.953344		/		ว่าที่ร้อยโทสายรุ้ง กลุ่นเขียว	นักอุทกวิทยาชำนาญการพิเศษ	นายวินัย มูลกันทา		080-0326595	
6	น้ำแม่ตื่นที่บ้านดอย	061503T		/	/			ยางเปียง	อมก๋อย	เชียงใหม่	ปิง	06	47N	1,966,561	433,479	17.785464	98.372404	/	/		ว่าที่ร้อยโทสายรุ้ง กลุ่นเขียว	นักอุทกวิทยาชำนาญการพิเศษ	นายชูชาติ ชินประหัษฐ		082-8858684	
7	น้ำแม่หาดที่บ้านโปงทุ่ง	061401T			/			โปงทุ่ง	ดอยเต่า	เชียงใหม่	ปิง	06	47N	1,973,726	473,175	17.851079	98.746825		/		ว่าที่ร้อยโทสายรุ้ง กลุ่นเขียว	นักอุทกวิทยาชำนาญการพิเศษ	นายวิวัฒน์ หล้าโมง		081-0458106	
8	คลองแม่ระกาที่บ้านวังชะโอน	061901T			/			ท่าไม้	พรานกระต่าย	กำแพงเพชร	ปิง	06	47N	1,846,811	546,440	16.703998	99.435739		/		นายทนงศักดิ์ นิรากรณ์	เจ้าพนักงานอุทกวิทยาอาวุโส				
9	ห้วยแม่ท้อที่อำเภอเมืองตาก	061701T			/			แม่ท้อ	เมืองตาก	ตาก	ปิง	06	47N	1,864,547	512,145	16.864307	99.114038		/		นายทนงศักดิ์ นิรากรณ์	เจ้าพนักงานอุทกวิทยาอาวุโส				
10	คลองวังเจ้าที่บ้านคลองลึก	061801T			/			เชียงทอง	วังเจ้า	ตาก	ปิง	06	47N	1,836,759	526,269	16.612999	99.246298		/		นายทนงศักดิ์ นิรากรณ์	เจ้าพนักงานอุทกวิทยาอาวุโส				
11	คลองสวนหมากที่บ้านน้ำโท้ง	062001T			/			คลองแม่ลาย	เมืองกำแพงเพชร	กำแพงเพชร	ปิง	06	47N	1,819,660	548,604	16.457442	99.456046		/		นายทนงศักดิ์ นิรากรณ์	เจ้าพนักงานอุทกวิทยาอาวุโส				
12	สถานีโรงเรียนบ้านโป่งน้ำร้อน	062002T		/				โป่งน้ำร้อน	คลองลาน	กำแพงเพชร	ปิง	06	47N	1,806,207	531,878	16.336738	99.298454	/			นายทนงศักดิ์ นิรากรณ์	เจ้าพนักงานอุทกวิทยาอาวุโส				
13	สถานีโรงเรียนวัดยั้งเมิน	060813T		/				ยั้งเมิน	สะเมิง	เชียงใหม่	ปิง	06	47N	2,099,362	455,128	18.986260	98.573702	/			ว่าที่ร้อยโทสายรุ้ง กลุ่นเขียว	นักอุทกวิทยาชำนาญการพิเศษ	นางสร้อยมาลี อารินทร์		087-1913735	
14	สถานีโรงเรียนแม่ตะไคร้	060710T		/				แม่ทาเหนือ	แม่ออน	เชียงใหม่	ปิง	06	47N	2,070,891	531,918	18.729199	99.302770	/			ว่าที่ร้อยโทสายรุ้ง กลุ่นเขียว	นักอุทกวิทยาชำนาญการพิเศษ				รอการตรวจรับ
15	สถานีโรงเรียนบ้านนาทราย	060606T		/				นาทราย	ลี้	ลำพูน	ปิง	06	47N	1,956,051	498,356	17.691466	98.984493	/			ว่าที่ร้อยโทสายรุ้ง กลุ่นเขียว	นักอุทกวิทยาชำนาญการพิเศษ	นายประสิทธิ์ พรมมา		090-2209805	
16	สถานีโรงเรียนบ้านหนองกระทุ่ม	061902T		/				โป่งแดง	เมือง	ตาก	ปิง	06	47N	1,897,262	527,323	17.159900	99.256911	/			นายทนงศักดิ์ นิรากรณ์	เจ้าพนักงานอุทกวิทยาอาวุโส				
17	แม่น้ำปิงที่บ้านบางแก้ว	060110T			/	/		บางแก้ว	บรรพตพิสัย	นครสวรรค์	ปิง	06	47N	1,769,210	592,645	16.000744	99.866905		/	/	นายทนงศักดิ์ นิรากรณ์	เจ้าพนักงานอุทกวิทยาอาวุโส				
18	แม่น้ำปิงที่บ้านปากร้องห้วยจี้	060111T			/	/		ตากออก	บ้านตาก	ตาก	ปิง	06	47N	1,881,829	509,000	17.020186	99.082785		/	/	นายทนงศักดิ์ นิรากรณ์	เจ้าพนักงานอุทกวิทยาอาวุโส				
19	สถานี รพ.สต.บ้านแอ่นจัดสรร	061103T		/				บ้านแอ่น	ดอยเต่า	เชียงใหม่	ปิง	06	47N	1,995,990	461,487	18.052122	98.636093	/			ว่าที่ร้อยโทสายรุ้ง กลุ่นเขียว	นักอุทกวิทยาชำนาญการพิเศษ	นางโสภา จ๊ะเขียว		086-1158087	
20	น้ำแม่ขานที่บ้านท่าโป่ง	060814T		/	/			บ้านแม	สันป่าตอง	เชียงใหม่	ปิง	06	47N	2,061,478	481,314	18.644294	98.822844	/	/		ว่าที่ร้อยโทสายรุ้ง กลุ่นเขียว	นักอุทกวิทยาชำนาญการพิเศษ	นายตวัน ฝั้นมูล		083-4710566	
21	สถานีโรงเรียนวัดห้วยแก้ว	060711T		/				ห้วยแก้ว	แม่ออน	เชียงใหม่	ปิง	06	47N	2,085,336	529,176	18.859785	99.276971	/			ว่าที่ร้อยโทสายรุ้ง กลุ่นเขียว	นักอุทกวิทยาชำนาญการพิเศษ				รอการตรวจรับ
22	สถานีโรงเรียนบ้านปงแม่ลอบ	060907T		/				ทาแม่ลอบ	แม่ทา	ลำพูน	ปิง	06	47N	2,019,601	493,577	18.265860	98.939231	/			ว่าที่ร้อยโทสายรุ้ง กลุ่นเขียว	นักอุทกวิทยาชำนาญการพิเศษ	นายอุดร ทะสุใจ		084-3687984	
23	สถานีโรงเรียนบ้านทุ่งข้าวพวง	060205T		/				ทุ่งข้าวพวง	เชียงดาว	เชียงใหม่	ปิง	06	47N	2,162,223	495,499	19.554850	98.957090	/			ว่าที่ร้อยโทสายรุ้ง กลุ่นเขียว	นักอุทกวิทยาชำนาญการพิเศษ	นายศุภชัย ปัญทา		098-1467710	
24	สถานีโรงเรียนพร้าวบูรพา	060306T		/				เวียง	พร้าว	เชียงใหม่	ปิง	06	47N	2,143,374	524,281	19.384371	99.231234	/			ว่าที่ร้อยโทสายรุ้ง กลุ่นเขียว	นักอุทกวิทยาชำนาญการพิเศษ	นายสุวัตร เพียรรักษ์		099-3673588	
25	สถานีโรงเรียนบ้านแม่นาจร	061207T		/				แม่นาจร	แม่แจ่ม	เชียงใหม่	ปิง	06	47N	2,066,509	434,386	18.688807	98.377744	/			ว่าที่ร้อยโทสายรุ้ง กลุ่นเขียว	นักอุทกวิทยาชำนาญการพิเศษ	นายสุบิน อินทร		087-1836457	
26	แม่น้ำวังที่ อ.วังเหนือ	070110T			/			วังเหนือ	วังเหนือ	ลำปาง	วัง	07	47N	2,116,927	565,393	19.144459	99.621857		/		ว่าที่ร้อยโทสายรุ้ง กลุ่นเขียว	นักอุทกวิทยาชำนาญการพิเศษ				รอการตรวจรับ
27	น้ำแม่สอยที่บ้านหนองกอก	070304T			/			แม่สุก	แจ้ห่ม	ลำปาง	วัง	07	47N	2,084,242	559,451	18.849254	99.564360		/		ว่าที่ร้อยโทสายรุ้ง กลุ่นเขียว	นักอุทกวิทยาชำนาญการพิเศษ				รอการตรวจรับ
28	แม่น้ำวังที่บ้านบุญนาค	070112T		/	/			บุญนาคพัฒนา	เมืองลำปาง	ลำปาง	วัง	07	47N	2,043,775	566,461	18.483080	99.629960	/	/		ว่าที่ร้อยโทสายรุ้ง กลุ่นเขียว	นักอุทกวิทยาชำนาญการพิเศษ	นายบุญธรรม ตุทาโน		089-5193822	
29	แม่น้ำวังที่บ้านปงชัย	070114T			/			บุญนาคพัฒนา	เมืองลำปาง	ลำปาง	วัง	07	47N	2,033,599	562,809	18.391470	99.594633		/		ว่าที่ร้อยโทสายรุ้ง กลุ่นเขียว	นักอุทกวิทยาชำนาญการพิเศษ				รอการตรวจรับ
30	แม่น้ำวังที่ จ.ลำปาง	070113T			/			เวียงเหนือ	เมืองลำปาง	ลำปาง	วัง	07	47N	2,022,385	550,056	18.291054	99.473514		/		ว่าที่ร้อยโทสายรุ้ง กลุ่นเขียว	นักอุทกวิทยาชำนาญการพิเศษ	นางจันทร์แก้ว โยธา		096-6860058	
31	แม่น้ำวังที่บ้านแม่เต๊ยะ	070116T		/	/			แม่ถอด	เถิน	ลำปาง	วัง	07	47N	1,967,757	527,893	17.797110	99.263199	/	/		ว่าที่ร้อยโทสายรุ้ง กลุ่นเขียว	นักอุทกวิทยาชำนาญการพิเศษ	นายบรรหยัด นาคอ้น		081-1684905	
32	แม่น้ำวังที่บ้านต้นธง (เทศบาลแม่ปุ)	070117T			/			แม่ปุ	แม่พริก	ลำปาง	วัง	07	47N	1,936,053	517,000	17.510644	99.160157		/		ว่าที่ร้อยโทสายรุ้ง กลุ่นเขียว	นักอุทกวิทยาชำนาญการพิเศษ				รอการตรวจรับ
33	แม่น้ำวังที่บ้านแม่สลิด	070118T			/			แม่สลิด	บ้านตาก	ตาก	วัง	07	47N	1,894,997	510,861	17.139580	99.102124		/		นายทนงศักดิ์ นิรากรณ์	เจ้าพนักงานอุทกวิทยาอาวุโส				
34	สถานีศูนย์พัฒนาเด็กเล็กตำบลวังแก้ว	070203T		/				วังแก้ว	วังเหนือ	ลำปาง	วัง	07	47N	2,130,569	566,984	19.267680	99.637444	/			ว่าที่ร้อยโทสายรุ้ง กลุ่นเขียว	นักอุทกวิทยาชำนาญการพิเศษ	นางสาวคนึงนิจ ศิริเมือง		093-1323480	
35	สถานีโรงเรียนสบจางวิทยา	070603T		/				นาสัก	แม่เมาะ	ลำปาง	วัง	07	47N	2,032,040	588,343	18.376466	99.836272	/			ว่าที่ร้อยโทสายรุ้ง กลุ่นเขียว	นักอุทกวิทยาชำนาญการพิเศษ	นายสิงห์ การินวงศ์		080-6797985	
36	สถานีบ้านแม่ตาลน้อย	070501T		/				เวียงตาล	ห้างฉัตร	ลำปาง	วัง	07	47N	2,035,464	527,490	18.409072	99.260284	/			ว่าที่ร้อยโทสายรุ้ง กลุ่นเขียว	นักอุทกวิทยาชำนาญการพิเศษ	นางจินตนา แสงแก้วอินทวงศ์		087-8009077	
37	สถานี รพ.สต.บ้านท่ามะเกว๋น	070801T		/				แม่ปะ	เถิน	ลำปาง	วัง	07	47N	1,954,578	532,771	17.677908	99.309008	/			ว่าที่ร้อยโทสายรุ้ง กลุ่นเขียว	นักอุทกวิทยาชำนาญการพิเศษ	นางสาวมะลิวรรณ จันต๊ะอุตม์		084-7741996	
38	สถานีโรงเรียนบ้านแม่พริกบน	070802T		/				แม่พริก	แม่พริก	ลำปาง	วัง	07	47N	1,931,882	509,343	17.472984	99.087994	/			ว่าที่ร้อยโทสายรุ้ง กลุ่นเขียว	นักอุทกวิทยาชำนาญการพิเศษ	นางแสงเวียน แก้วกองเครือ		063-7702411	
39	เทศบาลตำบลเสริมซ้าย	070704T		/				เสริมซ้าย	เสริมงาม	ลำปาง	วัง	07	47N	1,990,846	518,089	18.005895	99.170876	/			ว่าที่ร้อยโทสายรุ้ง กลุ่นเขียว	นักอุทกวิทยาชำนาญการพิเศษ	นายศักดิ์กรินทร์ แก้วลังกา		082-1806830	
40	น้ำแม่จางที่บ้านแม่อูใหม่ไชยมงคล	070604T			/			หัวเสือ	แม่ทะ	ลำปาง	วัง	07	47N	2,011,245	571,885	18.189167	99.679853		/		ว่าที่ร้อยโทสายรุ้ง กลุ่นเขียว	นักอุทกวิทยาชำนาญการพิเศษ				รอการตรวจรับ
41	สถานีโรงเรียนเมืองปานวิทยา	070305T		/				เมืองปาน	เมืองปาน	ลำปาง	วัง	07	47N	2,075,182	552,779	18.767547	99.500767	/			ว่าที่ร้อยโทสายรุ้ง กลุ่นเขียว	นักอุทกวิทยาชำนาญการพิเศษ	นางสาวปรีณา หน่อแก้ว		098-8120164	
42	แม่น้ำวังที่บ้านแป้นโป่งชัย	070111T		/	/			บ้านเสา	แจ้ห่ม	ลำปาง	วัง	07	47N	2,064,369	558,358	18.669688	99.553391	/	/		ว่าที่ร้อยโทสายรุ้ง กลุ่นเขียว	นักอุทกวิทยาชำนาญการพิเศษ				รอการตรวจรับ
43	น้ำแม่ตุ๋ยที่บ้านแค่	070403T			/			บ้านเป้า	เมืองลำปาง	ลำปาง	วัง	07	47N	2,032,124	546,842	18.378552	99.443441		/		ว่าที่ร้อยโทสายรุ้ง กลุ่นเขียว	นักอุทกวิทยาชำนาญการพิเศษ				รอการตรวจรับ
44	น้ำแม่ต๋าที่บ้านนาบอน	070703T			/			ทุ่งงาม	เสริมงาม	ลำปาง	วัง	07	47N	1,997,700	526,773	18.067764	99.253009		/		ว่าที่ร้อยโทสายรุ้ง กลุ่นเขียว	นักอุทกวิทยาชำนาญการพิเศษ				รอการตรวจรับ
45	แม่น้ำวังที่บ้านอ้อ	070115T			/			แม่ก๊วะ	สบปราบ	ลำปาง	วัง	07	47N	1,984,092	536,568	17.944625	99.345329		/		ว่าที่ร้อยโทสายรุ้ง กลุ่นเขียว	นักอุทกวิทยาชำนาญการพิเศษ	นายมานพ คำเสน		063-4039294	
46	โรงเรียนไชยปราการ	TC030226	2564	/				หนองบัว	ไชยปราการ	เชียงใหม่	กก	03	47	514,608	2,181,027	19.724733	99.139405									
47	สะพานบ้านสบมาว	TC030227	2564		/			เวียง	ฝาง	เชียงใหม่	กก	03	47	522,452	2,200,825	19.903571	99.214507									
48	สะพานมิตรภาพแม่น่าวาง-ท่าตอน	TC030113	2564		/			แม่นาวาง	แม่อาย	เชียงใหม่	กก	03	47	542,589	2,217,026	20.049635	99.407262									
49	สะพานพ่อขุนเม็งรายมหาราช	TC030114	2564	/	/			แม่ยาว	เมืองเชียงราย	เชียงราย	กก	03	47	580,846	2,204,053	19.931189	99.772518									
50	สะพานบ้านสันมะเค็ด	TC030317	2564	/	/			เวียงกาหลง	เวียงป่าเป้า	เชียงราย	กก	03	47	554,620	2,128,401	19.248460	99.519731									
51	สะพานบ้านป่ารวก	TC030318	2564		/			ธารทอง	พาน	เชียงราย	กก	03	47	574,598	2,179,772	19.712035	99.711841									
52	สะพานสบกก	TC030115	2564		/			บ้านแซว	เชียงแสน	เชียงราย	กก	03	47	617,866	2,237,126	20.228117	100.128349									
53	โรงเรียนอนุบาลดอกคำใต้ (ชุมชนสันช้างหิน)	TC020510	2564	/				บุญเกิด	ดอกคำใต้	พะเยา	โขงเหนือ	02	47	603,628	2,118,961	19.161239	99.985508									
54	โรงเรียนบ้านร่องปอ	TC020511	2564	/				ดงเจน	ภูกามยาว	พะเยา	โขงเหนือ	02	47	599,072	2,132,983	19.288175	99.942900									
55	โรงเรียนบ้านหนองบัว	TC020603	2564	/				เมืองพาน	พาน	เชียงราย	โขงเหนือ	02	47	577,078	2,161,647	19.548153	99.734752									
56	สะพานพระธรรมมิกราช	TC020512	2564	/	/			ห้วยลาน	ดอกคำใต้	พะเยา	โขงเหนือ	02	47	609,483	2,150,263	19.443778	100.042972									
57	โรงเรียนบ้านหย่วน (เชียงคำนาคโรวาท)	TC020705	2564	/				หย่วน	เชียงคำ	พะเยา	โขงเหนือ	02	47	636,570	2,159,255	19.523352	100.301619									
58	สะพานบ้านป่าข่า	TC020805	2564	/	/			เม็งราย	พญาเม็งราย	เชียงราย	โขงเหนือ	02	47	629,483	2,199,173	19.884479	100.236852									
59	สะพานบ้านหล่ายงาว	TC020903	2564	/				หล่ายงาว	เวียงแก่น	เชียงราย	โขงเหนือ	02	47	657,472	2,222,716	20.095092	100.506167									
60	สะพานบ้านแม่คำสบเป็น	TC020309	2564	/	/			แม่คำ	แม่จัน	เชียงราย	โขงเหนือ	02	47	587,411	2,235,660	20.216500	99.836750									
61	สะพานประวัติศาสตร์	TC010211	2564		/	/		ทุ่งยาว	ปาย	แม่ฮ่องสอน	สาละวิน	01	47	443,796	2,133,813	19.297328	98.465043									

การตรวจสอบความพร้อมสถานีตรวจวัดสภาพน้ำทางไกลอัตโนมัติ (โทรมาตร) 2564
สำนักงานทรัพยากรน้ำภาค 1 จ.ลำปาง
วันที่สำรวจ 5 พฤษภาคม 2564

ลำดับ	ชื่อสถานี	รหัสสถานี	ปีที่ก่อสร้าง	ข้อมูลที่ตรวจวัด			หมู่บ้าน	ตำบล	อำเภอ	จังหวัด	ลุ่มน้ำหลัก	รหัสลุ่มน้ำหลัก	Zone	UTM (N)	UTM (E)	lat_y	long_x	สภาพการใช้งาน (ได้/ไม่ได้)			ผู้สำรวจ		ผู้ดูแล		เบอร์ติดต่อ	หมายเหตุ
				ฝน	ระดับน้ำ	รูปภาพ/วีดีโอ												ฝน	ระดับน้ำ	รูปภาพ/วีดีโอ	ชื่อ	ตำแหน่ง	ชื่อ	ตำแหน่ง		
62	สะพานบ้านผาสำราญ	TC010508	2564	/	/			เมืองแปง	ปาย	แม่ฮ่องสอน	สาละวิน	01	47	429,662	2,125,629	19.222927	98.330820									
63	สะพานข้ามคลองแม่ลาง	TC010509	2564	/	/	/		ปางมะผ้า	ปางมะผ้า	แม่ฮ่องสอน	สาละวิน	01	47	421,004	2,158,429	19.519004	98.247093									
64	สะพานบ้านปางหมู	TC010510	2564	/	/	/		ปางหมู	เมือง	แม่ฮ่องสอน	สาละวิน	01	47	390,847	2,139,528	19.346794	97.960790									
65	โรงเรียนบ้านป่าลาน	TC010606	2564	/				ห้วยโป่ง	เมือง	แม่ฮ่องสอน	สาละวิน	01	47	387,638	2,110,763	19.086697	97.931925									
66	สะพานบ้านแม่สุริน	TC010703	2564		/			ขุนยวม	ขุนยวม	แม่ฮ่องสอน	สาละวิน	01	47	388,830	2,091,301	18.910902	97.944357									
67	สะพานบ้านขุนยวม	TC010806	2564		/			ขุนยวม	ขุนยวม	แม่ฮ่องสอน	สาละวิน	01	47	387,320	2,079,855	18.807388	97.930675									
68	สะพานข้ามน้ำยวม	TC010807	2564	/	/			แม่ก๊	ขุนยวม	แม่ฮ่องสอน	สาละวิน	01	47	382,140	2,066,768	18.688845	97.882304									
69	สะพานบ้านคอนผึ้ง - บ้านห้วยสิงห์	TC011008	2564		/			แม่คะตวน	สบเมย	แม่ฮ่องสอน	สาละวิน	01	47	386,331	1,997,571	18.063771	97.925926									
70	สะพานร่วมใจบ้านท่าผาปุ้ม	TC011009	2564		/			ท่าผาปุ้ม	แม่ลาน้อย	แม่ฮ่องสอน	สาละวิน	01	47	384,732	2,024,477	18.306824	97.909302									
71	สะพานบ้านกองก๋อย	TC011202	2564	/	/			กองก๋อย	สบเมย	แม่ฮ่องสอน	สาละวิน	01	47	415,611	2,000,347	18.090192	98.202459									
72	โรงเรียนบ้านแม่สามแลบ	TC011401	2564	/				แม่สามแลบ	สบเมย	แม่ฮ่องสอน	สาละวิน	01	47	366,593	1,988,470	17.980403	97.740032									
73	โรงเรียนชุมชนบ้านท่าสองยาง	TC011808	2564	/				ท่าสองยาง	ท่าสองยาง	ตาก	สาละวิน	01	47	386,089	1,941,451	17.556587	97.926672									
74	โรงเรียนท่าสองยางวิทยาคม	TC011809	2564	/				แม่ต้าน	ท่าสองยาง	ตาก	สาละวิน	01	47	418,354	1,905,321	17.231442	98.232029									
75	โรงเรียนบ้านขุนห้วยนกแล	TC011810	2564	/				พระธาตุ	แม่ระมาด	ตาก	สาละวิน	01	47	456,495	1,881,369	17.015990	98.591250									
76	สะพานบ้านป่าปุ๊	TC010605	2564		/			ผาบ่อง	เมือง	แม่ฮ่องสอน	สาละวิน	01	47	391,124	2,125,908	19.223737	97.964203									
77	สะพานข้ามน้ำแม่ละเมา	TC011703	2564	/	/			พะวอ	แม่สอด	ตาก	สาละวิน	01	47	473,489	1,853,449	16.763858	98.751249									
78	สะพานข้ามห้วยแม่สอด	TC011603	2564	/	/	/		แม่สอด	แม่สอด	ตาก	สาละวิน	01	47	455,685	1,848,257	16.716662	98.584297									
79	โรงเรียนอนุบาลเทศบาลตำบลพบพระ	TC011604	2564	/				พบพระ	พบพระ	ตาก	สาละวิน	01	47	467,028	1,812,495	16.393562	98.691217									
80	โรงเรียนบ้านนาปู่ป้อม	TC010402	2564	/				นาปู่ป้อม	ปางมะผ้า	แม่ฮ่องสอน	สาละวิน	01	47	405,034	2,172,649	19.646797	98.094182									
81	สะพานบ้านไตรสภาวคาม			/	/			ปิงโค้ง	เชียงดาว	เชียงใหม่	ปิง	06	47	2,147,574	499,189	19.422470	98.992275	x	x							รองบประมาณซ่อมบำรุง
82	สะพานบ้านแม่แต			/	/			แม่แฝกใหม่	ลันทราย	เชียงใหม่	ปิง	06	47	2,103,041	496,001	19.020001	98.962000	x	x							รองบประมาณซ่อมบำรุง
83	สะพานบ้านป่าตัน			/	/			ป่าตัน	เมือง	เชียงใหม่	ปิง	06	47	2,079,835	500,322	18.810275	99.003056	x	x							รองบประมาณซ่อมบำรุง

การตรวจสอบความพร้อมสถานีส่งสัญญาณด้วยภาพจากกล้อง CCTV 2564
สำนักงานทรัพยากรน้ำภาค 1 จ.ลำปาง
วันที่สำรวจ 5 พฤษภาคม 2564

ลำดับ	ชื่อสถานี	รหัสสถานี	ปีที่ก่อสร้าง	ข้อมูลที่ตรวจวัด			หมู่บ้าน	ตำบล	อำเภอ	จังหวัด	ลุ่มน้ำหลัก	รหัสลุ่มน้ำหลัก	Zone	UTM (N)	UTM (E)	lat_y	long_x	สภาพการใช้งาน (ได้/ไม่ได้)			ผู้สำรวจ		ผู้ดูแล		เบอร์ติดต่อ	หมายเหตุ
				ฝน	ระดับน้ำ	รูปภาพ/วีดีโอ												ฝน	ระดับน้ำ	รูปภาพ/วีดีโอ	ชื่อ	ตำแหน่ง	ชื่อ	ตำแหน่ง		
1	จุดสกัดหัวฝาย	110	2553	-	/	/	บ้านเวียงพางคำ	แม่สาย	แม่สาย	เชียงราย	โขง	02	47N	2,260,819	591,187	20.443640	99.874170	-	/	/	นายมานพ ไทยหล่อ	เจ้าพนักงานอุทกวิทยาอาวุโส	นายจำลอง คุณา	รับราชการตำรวจ	085-7154558	ยกเลิกจ้าง
2	สถานีวัดน้ำโขงที่เชียงแสน	111	2553	-	/	/	สถานีวัดน้ำโขงที่เชียงแสน	เวียง	แม่สาย	เชียงราย	โขง	02	47N	2,242,197	613,658	20.274181	100.088390	-	/	/	นายมานพ ไทยหล่อ	เจ้าพนักงานอุทกวิทยาอาวุโส	นายสิริศาล สีประสิทธิ์	รับจ้างทั่วไป	094-9289849	ยกเลิกจ้าง
3	โรงเรียนเชียงใหม่คริสเตียน	113	2553	-	/	/	โรงเรียนเชียงใหม่คริสเตียน	วัดเกตุ	เมือง	เชียงใหม่	ปิง	06	47N	2,077,248	500,556	18.786897	99.005274	-	/	/	นายชนาธิป สีสด	พนักงานวัดระดับน้ำ	นางไพรินทร์ แสงทอง	อ.ร.ร.เชียงใหม่คริสเตียน	08-1961-4074, 088-495923	
4	ประปาบ้านปากล้อง	101	2553	-	/	/	ประปาบ้านปากล้อง	ต้นธง	เมือง	ลำพูน	ปิง	06	47N	2,050,298	493,228	18.543306	98.935833	-	/	/	นายชนาธิป สีสด	พนักงานวัดระดับน้ำ	นายพิพัฒน์ วังษา	จนท.ประปาหมู่บ้าน	08-6917-1520	
5	วัดเกาะวาลุการาม	102	2553	-	/	/	วัดเกาะวาลุการาม	สวนดอก	เมือง	ลำปาง	วัง	07	47N	2,022,565	552,588	18.292017	99.497575	-	/	/	นายชนาธิป สีสด	พนักงานวัดระดับน้ำ	นายนพดล บุญยรัตน์	ประชาชน	087-5011573	
6	แม่น้ำปิงที่บ้านบางแก้ว	060110T		/		/	-	บางแก้ว	บรรพตพิสัย	นครสวรรค์	ปิง	06	47N	1,769,210	592,645	16.000744	99.866905	/		/						
7	แม่น้ำปิงที่บ้านปากร้องห้วยจี้	060111T		/		/	-	ตากออก	บ้านตาก	ตาก	ปิง	06	47N	1,881,829	509,000	17.020186	99.082785	/		/						
8	สะพานประวัติศาสตร์	TC010211	2564		/	/		ทุ่งยาว	ปาย	แม่ฮ่องสอน	สาละวิน	01	47	443,796	2,133,813	19.297328	98.465043									โครงการปี 2563
9	สะพานข้ามคลองแม่ลาง	TC010509	2564	/	/	/		ปางมะผ้า	ปางมะผ้า	แม่ฮ่องสอน	สาละวิน	01	47	421,004	2,158,429	19.519004	98.247093									โครงการปี 2563
10	สะพานบ้านปางหมู	TC010510	2564	/	/	/		ปางหมู	เมือง	แม่ฮ่องสอน	สาละวิน	01	47	390,847	2,139,528	19.346794	97.960790									โครงการปี 2563
11	สะพานข้ามห้วยแม่สอด	TC011603	2564	/	/	/		แม่สอด	แม่สอด	ตาก	สาละวิน	01	47	455,685	1,848,257	16.716662	98.584297									โครงการปี 2563

การตรวจสอบความพร้อมสถานีอุตุ - อุทกวิทยา 2563
สำนักงานทรัพยากรน้ำภาค 1 จ.ลำปาง
วันที่สำรวจ 5 พฤษภาคม 2564

ลำดับ	รหัสสถานี	ชื่อสถานี	ตำบล	อำเภอ	จังหวัด	HYD	MET	Zone	Lat_Y	Long_X	สภาพการปกติ	ผู้ดูแล	เบอร์ติดต่อ	หมายเหตุ
1	030101	น้ำแม่กกที่บ้านท่าตอน	ท่าตอน	แม่อาย	เชียงใหม่	/	/	47	20.061477	99.360445	ทุกอย่างปกติ,ชำรุด (อุณหภูมิอากาศ-น้ำ และความชื้น)	นายยุทธนา คำผัด	084-8102510	
2	030201	น้ำแม่ฝางที่บ้านท่าไม้เสียม	แม่นาวาง	แม่อาย	เชียงใหม่	/		47	20.020554	99.354109	ปกติ	นายมิก กันทะวงค์	062-2792355	
3	030202	น้ำแม่ฝางที่บ้านสบข่า	แม่ข่า	ฝาง	เชียงใหม่	/		47	19.800538	99.169673	ปกติ	นายบุญส่ง จันทร์ขาว	066-1483390	งดสำรวจชั่วคราว (รอการจัดสรรงบประมาณ)
4	030226	เทศบาลตำบลหนองบัว	หนองบัว	ไชยปราการ	เชียงใหม่		/	47	19.731415	99.112558	ปกติ	นายประเวศ ตาลทราย	085-7095673	งดสำรวจชั่วคราว (รอการจัดสรรงบประมาณ)
5	(ยังไม่ได้รับรหัส)	เทศบาลตำบลสันทราย	สันทราย	ฝาง	เชียงใหม่		/	47	19.869444	99.181389	ปกติ	นายธเนศ คำอ้วน	081-0266287	งดสำรวจชั่วคราว (รอการจัดสรรงบประมาณ)
6	030207	บ้านแม่อาย	แม่อาย	แม่อาย	เชียงใหม่		/	47	20.031669	99.289440	ปกติ	นางเกี๋ยงคำ สนธิศรี	084-9866850	งดสำรวจชั่วคราว (รอการจัดสรรงบประมาณ)
7	030208	บ้านปางต้นแก	แม่อาย	แม่อาย	เชียงใหม่		/	47	20.098056	99.281389	ทุกอย่างปกติ,ชำรุด (การระเหย)	น.ส.สิรารักษ์ พันธ์ชัย	061-5294169	งดสำรวจชั่วคราว (รอการจัดสรรงบประมาณ)
8	030214	บ้านม่วงชุม	ม่อนปิน	ฝาง	เชียงใหม่		/	47	19.937778	99.113611	ปกติ	นางอรุณ สุรินทร์ตา	087-1972778	งดสำรวจชั่วคราว (รอการจัดสรรงบประมาณ)
9	030211	น้ำแม่นาวางที่บ้านป่าแดง	บ้านหลวง	แม่อาย	เชียงใหม่	/	/	47	19.906129	99.291705	ปกติ	นางสมมะนา ณ เชียงใหม่	087-1877003	งดสำรวจชั่วคราว (รอการจัดสรรงบประมาณ)
10	030216	น้ำแม่สาวที่บ้านในห้วย (บ้านหมอกเปา)	แม่อาย	แม่อาย	เชียงใหม่	/		47	20.027552	99.245470	ปกติ	นางหง่วยจิ่ง ราชมา	095-5901066	งดสำรวจชั่วคราว (รอการจัดสรรงบประมาณ)
11	030221	ห้วยแม่งอนที่บ้านยาง	แม่งอน	ฝาง	เชียงใหม่	/		47	19.801598	99.092795	ปกติ	นายรุ่งภพ คีรีเลิศมงคล	093-1653495	งดสำรวจชั่วคราว (รอการจัดสรรงบประมาณ)
12	060102T	แม่น้ำปิงที่บ้านไตรสภาวคาม	ปิงโค้ง	เชียงดาว	เชียงใหม่	/		47	19.422272	98.991484	ระบบส่งข้อมูลชำรุด	-	-	งดส่งข้อมูลชั่วคราว เป็นสถานีที่มีมีระบบโทรมาตร
13	060103T	แม่น้ำปิงที่บ้านป่าตัน	ฟ้าฮ่าม	เมือง	เชียงใหม่	/		47	18.809859	99.004081	รื้อถอนสถานีเนื่องจากปรับปรุงสะพาน	-	-	งดส่งข้อมูลชั่วคราว เป็นสถานีที่มีมีระบบโทรมาตร
14	060104T	แม่น้ำปิงที่บ้านแม่แต	แม่แฝก	สันทราย	เชียงใหม่	/		47	19.010023	98.959979	ระบบส่งข้อมูลชำรุด	-	-	งดส่งข้อมูลชั่วคราว เป็นสถานีที่มีมีระบบโทรมาตร
15	060107	แม่น้ำปิงที่บ้านแม่ทะลาย	อินทขิล	แม่แตง	เชียงใหม่	/		47	19.247921	98.968399	ปกติ	นายศุภศักดิ์ ศรีวิชัย	087-2556331	
16	060201	ห้วยแม่แมะที่บ้านแม่นะ	แม่นะ	เชียงดาว	เชียงใหม่	/	/	47	19.321537	98.927146	ปกติ	นางชิวะนันท์ กาวิล	081-0242661	งดสำรวจชั่วคราว (รอการจัดสรรงบประมาณ)
17	060202	น้ำแม่ปามที่ใต้สบห้วยแม่มาศ	ปิงโค้ง	เชียงดาว	เชียงใหม่	/		47	19.487133	99.056680	ปกติ	นายสานิตย์ ปัญญามี	080-1232480	งดสำรวจชั่วคราว (รอการจัดสรรงบประมาณ)
18	060301	น้ำแม่จัดที่บ้านตีนธาตุ	ป่าไหน่	พร้าว	เชียงใหม่	/	/	47	19.451481	99.214056	ปกติ	นายตาล สวะกิจ	093-0397153	งดสำรวจชั่วคราว (รอการจัดสรรงบประมาณ)
19	060812	น้ำแม่ขานที่บ้านต้นแหนหลวง	ท่ารังพร้าว	สันป่าตอง	เชียงใหม่	/		47	18.541425	98.861240	ปกติ	นางวงเดือน สิงห์แก้ว	089-9992121	งดสำรวจชั่วคราว (รอการจัดสรรงบประมาณ)
20	060401	บ้านนามน	เมืองคอง	เวียงแหง	เชียงใหม่		/	47	19.603892	98.600277	ปกติ	น.ส.รุ่งนภา ต่านนวล	081-0273316	งดสำรวจชั่วคราว (รอการจัดสรรงบประมาณ)
21	060403	ห้วยแม่แพลมที่ใต้บ้านแม่แพลม	เมืองคอง	เชียงดาว	เชียงใหม่	/		47	19.379167	98.695556	ปกติ	นายสมาน พันธ์ทอง	097-9426927	งดสำรวจชั่วคราว (รอการจัดสรรงบประมาณ)
22	060407	น้ำแม่แตงที่บ้านเวียงแหง	เมืองแหง	เวียงแหง	เชียงใหม่	/		47	19.551827	98.637402	ปกติ	น.ส.จันทร์ ต่านนวล	061-2671363	งดสำรวจชั่วคราว (รอการจัดสรรงบประมาณ)
23	060408	น้ำแม่แตงที่บ้านหลวง	เมืองคอง	เชียงดาว	เชียงใหม่	/	/	47	19.383048	98.711667	ปกติ	นายบุญเป็ง เดือนแจ่ม	097-9940794	งดสำรวจชั่วคราว (รอการจัดสรรงบประมาณ)
24	060409	น้ำแม่แตงที่บ้านห้วยป่าซาง	แม่แตง	แม่แตง	เชียงใหม่	/	/	47	19.178903	98.914635	ปกติ	นางนันทา อินต๊ะบุญมา	062-0286561	
25	060410	น้ำแม่คองที่ใต้สบห้วยบ้าน	เมืองคอง	เชียงดาว	เชียงใหม่	/		47	19.378409	98.721312	ปกติ	นายอินหวัน ชัยศรี	065-4751375	งดสำรวจชั่วคราว (รอการจัดสรรงบประมาณ)
26	060502	น้ำแม่สาที่บ้านกองแหะ	โป่งแยง	แม่ริม	เชียงใหม่	/	/	47	18.862994	98.808432	ปกติ	นายสิงหนาถ ชัยเลื่อน	099-1372825	งดสำรวจชั่วคราว (รอการจัดสรรงบประมาณ)
27	060504	น้ำแม่สาที่บ้านห้วยนาหวาย (ใต้ปางช้างโป่งแยง)	โป่งแยง	แม่ริม	เชียงใหม่	/		47	18.897658	98.853799	ปกติ	นายเสงี่ยม กาคำ	095-3419370	งดสำรวจชั่วคราว (รอการจัดสรรงบประมาณ)
28	060505	น้ำแม่สาที่บ้านแม่แมะ (ใต้ปางช้างแม่สา)	แม่แรม	แม่ริม	เชียงใหม่	/		47	18.900661	98.882796	ปกติ	นางปภัสสรณ์ อินปันโย	086-1828257	งดสำรวจชั่วคราว (รอการจัดสรรงบประมาณ)
29	060506	น้ำแม่สาที่บ้านแม่สาหลวง	แม่สา	แม่ริม	เชียงใหม่	/		47	18.896318	98.952343	ปกติ	นายชวน สุริยะมณี	084-4882678	
30	060507	น้ำแม่สาที่บ้านทุ่งแท่น	แม่แรม	แม่ริม	เชียงใหม่		/	47	18.905516	98.900446	ปกติ	นายมา ถามถ้วน	086-1976404	งดสำรวจชั่วคราว (รอการจัดสรรงบประมาณ)
31	060601	ส่วนอุทกวิทยาที่ 1 เชียงใหม่	สันโป่ง	แม่ริม	เชียงใหม่		/	47	18.946204	98.942926	ปกติ	-	053-465403	ไม่ได้ใช้งบประมาณจ้าง
32	060604	น้ำแม่ริมที่บ้านผาแด่น	สันป่ายาง	แม่แตง	เชียงใหม่	/	/	47	19.063711	98.776209	ปกติ	นางวันดี ปู่วัน	097-9367199	
33	060605	น้ำแม่ริมที่บ้านสะลวงนอก	สะลวง	แม่ริม	เชียงใหม่	/		47	19.016379	98.880435	ปกติ	นายอำนวย ติ๊บพรม	082-1810114	
34	060701	น้ำแม่หวานที่บ้านแม่หวาน	ป่าเมี่ยง	ดอยสะเก็ด	เชียงใหม่	/		47	18.959034	99.234175	ปกติ	นายศักดิ์ วงค์เดือน	086-1969362	งดสำรวจชั่วคราว (รอการจัดสรรงบประมาณ)
35	060706	น้ำแม่ทาที่บ้านท่าข้าม	แม่ทา	แม่ออน	เชียงใหม่	/		47	18.602138	99.274878	ปกติ	นางอัจจิมา คำหวันมี	093-1318340	งดสำรวจชั่วคราว (รอการจัดสรรงบประมาณ)
36	060707	น้ำแม่กวงที่บ้านปางแหน	ป่าเมี่ยง	ดอยสะเก็ด	เชียงใหม่	/		47	18.972224	99.251511	ปกติ	นางเกษร วงค์เดือน	086-1969362	งดสำรวจชั่วคราว (รอการจัดสรรงบประมาณ)
37	060804	น้ำแม่สะป๊อกที่บ้านแม่สะป๊อก	แม่วิน	แม่วาง	เชียงใหม่	/	/	47	18.665345	98.623570	ปกติ,ชำรุด (ความชื้น)	นายนิรันดร์ เสมือแม่	062-3102990	งดสำรวจชั่วคราว (รอการจัดสรรงบประมาณ)
38	060806	น้ำแม่ขานที่เหนือสบแม่สะเมิง	สะเมิงใต้	สะเมิง	เชียงใหม่	/		47	18.796594	98.728879	ปกติ	นางสุธิดา บุญปั่น	065-0302393	
39	060807	น้ำแม่วางที่บ้านสบวิน	แม่วิน	แม่วาง	เชียงใหม่	/		47	18.651864	98.689648	ปกติ	นายสุวัฒน์ มณีวรรณ	090-4695761	งดสำรวจชั่วคราว (รอการจัดสรรงบประมาณ)
40	060808	น้ำแม่ขานที่บ้านเปียง	บ้านแม	สันป่าตอง	เชียงใหม่	/		47	18.611969	98.851353	ปกติ	นางสายเปล กันทวงค์	061-9915358	
41	060809	บ้านแม่สาบ (โครงการไฟฟ้าพลังน้ำแม่สาบ)	สะเมิงใต้	สะเมิง	เชียงใหม่		/	47	18.808333	98.725000	ปกติ	นางสุธิดา บุญปั่น	065-0302393	ไม่ได้ใช้งบประมาณจ้าง
42	061001	น้ำแม่กลางที่บ้านสบหาด	บ้านหลวง	จอมทอง	เชียงใหม่	/		47	18.541860	98.593217	ปกติ	นางศรีพรรณ รุ่งอภิรมย์	085-6202341	งดสำรวจชั่วคราว (รอการจัดสรรงบประมาณ)
43	061004	ห้วยแม่เตี๊ยะที่บ้านส้มป่อย	ดอยแก้ว	จอมทอง	เชียงใหม่	/		47	18.363332	98.530464	ปกติ	นางศิริลักษณ์ เงินหล้า	086-1846086	งดสำรวจชั่วคราว (รอการจัดสรรงบประมาณ)
44	061006	น้ำแม่แปะที่บ้านผาลาด	บ้านแปะ	จอมทอง	เชียงใหม่	/	/	47	18.281398	98.528972	ปกติ	นายสุวิทย์ บริบูรณ์ความดี	061-3382129	
45	061007	น้ำแม่กลางที่บ้านวังปิน	สบเตี๊ยะ	จอมทอง	เชียงใหม่	/		47	18.395512	98.675284	ปกติ	นายดวงจันทร์ ธรรมะ	093-2967955	
46	061008	น้ำแม่ป่อนที่บ้านแม่ปอน	บ้านหลวง	จอมทอง	เชียงใหม่	/		47	18.469192	98.613619	ปกติ	นายอนุชิต จิตยุติธรรม	081-8847572	งดสำรวจชั่วคราว (รอการจัดสรรงบประมาณ)
47	061203	น้ำแม่แจ่มที่บ้านแม่นาจร	แม่นาจร	แม่แจ่ม	เชียงใหม่	/	/	47	18.684622	98.375988	ปกติ	นายจำรัส อินทร	085-7155097	
48	061301	ห้วยแม่ศึกที่บ้านกองกาน	ช่างเคิ่ง	แม่แจ่ม	เชียงใหม่	/		47	18.547986	98.352845	ปกติ	นางสุวิมล จันต๊ะคำ	092-5405766	งดสำรวจชั่วคราว (รอการจัดสรรงบประมาณ)
49	061302	น้ำแม่แจ่มที่บ้านกองกาน	แม่ศึก	แม่แจ่ม	เชียงใหม่	/	/	47	18.550669	98.355203	ปกติ	นายมนัส จันต๊ะคำ	093-1483446	
50	061304	น้ำแม่แจ่มที่บ้านท่าข้าม	บ้านแปะ	จอมทอง	เชียงใหม่	/		47	18.198340	98.615251	ปกติ	นายสุทธิกรณ์ ธนานนท์	062-3154760	
51	061501	น้ำแม่ตื่นที่บ้านป่าคา	ม่อนจอง	อมก๋อย	เชียงใหม่	/	/	47	17.387458	98.467415	ทุกอย่างปกติ,ชำรุด (อุณหภูมิอากาศ-น้ำ)	น.ส.รำไพ รถติ๋ว	096-5420373	
52	020306	บ้านห้วยหยวกป่าโซ	แม่สลองใน	แม่จัน	เชียงราย		/	47	20.245323	99.559891	ปกติ	นางสาวณัฐชา อาฮิ	080-1227502	หยุดสำรวจ ไม่มี งปม.
53	020704	น้ำแม่ลาวที่บ้านปี้	หงาว	เทิง	เชียงราย	/		47	19.672471	100.225286	ปกติ	นายเหวียน วงค์วาท	0857077642	
54	020702	น้ำแม่หงาวที่บ้านไคร้	ตับเต่า	เทิง	เชียงราย	/		47	19.724008	100.296056		นายชวน ปันเชื้อ	0810260615	หยุดสำรวจ ไม่มี งปม.
55	020801	น้ำแม่อิงที่อำเภอเทิง	เวียง	เทิง	เชียงราย	/	/	47	19.688503	100.187126	ปกติ	นางจิตนภา พงษ์มณี	0873015510	
56	020803	น้ำแม่อิงที่บ้านชมภู	ยางฮอม	ขุนตาล	เชียงราย	/		47	19.927179	100.291208	ปกติ	นายรอด คูหา	093-1341258	หยุดสำรวจ ไม่มี งปม.
57	030111	น้ำแม่กกที่เทศบาลตำบลดอยฮาง	ดอยฮาง	เมือง	เชียงราย	/	/	47	19.933707	99.755270	ปกติ	นายอุดมศักดิ์ คีรีเทียมเมฆา	0952367363	
58	030103	น้ำแม่กกที่สะพานเชียงราย	ริมกก	เมือง	เชียงราย	/		47	19.921617	99.845577	ปกติ	นางพรรณี ไชยมงคล	0947041122	
59	030112	น้ำแม่กกที่บ้านแม่สลัก	ห้วยชมภู	เมือง	เชียงราย	/	/	47	20.039064	99.476141	ปกติ	นายฐีรติ ฟุตระกูลชัย	0873006464	
60	030301	น้ำแม่ลาวที่บ้านท่าสาย	ท่าสาย	เมือง	เชียงราย	/		47	19.856951	99.844585		นายกำพล คำยวง	0643595903	หยุดสำรวจ ไม่มี งปม.
61	030302	น้ำแม่ลาวที่บ้านโป่งฟูเฟือง	แม่สรวย	แม่สรวย	เชียงราย	/		47	19.702960	99.585135	ปกติ	นายพยุงศักดิ์ สนจุมพะ	0846167578	
62	030306	น้ำแม่ลาวที่บ้านสบโป่ง	แม่เจดีย์ใหม่	เวียงป่าเป้า	เชียงราย	/	/	47	19.109931	99.457486		นางน้อย แรงจริง	0631204478	หยุดสำรวจ ไม่มี งปม.

การตรวจสอบความพร้อมสถานีอุตุ - อุทกวิทยา 2563
สำนักงานทรัพยากรน้ำภาค 1 จ.ลำปาง
วันที่สำรวจ 5 พฤษภาคม 2564

ลำดับ	รหัสสถานี	ชื่อสถานี	ตำบล	อำเภอ	จังหวัด	HYD	MET	Zone	Lat_Y	Long_X	สภาพการปกติ	ผู้ดูแล	เบอร์ติดต่อ	หมายเหตุ
63	030309	โรงเรียนบ้านทุ่งยาว	แม่เจดีย์	เวียงป่าเป้า	เชียงราย		/	47	19.187710	99.433293		นายไพศาล จินะ	0971437418	หยุดสำรวจ ไม่มี งปม.
64	030310	น้ำแม่ลาวที่บ้านป่าลัน	ท่าก๊อ	แม่สรวย	เชียงราย	/		47	19.519350	99.471407	ปกติ	นายสมศักดิ์ ชัยหวัน	0810275246	
65	030314	น้ำแม่ลาวที่บ้านแม่ลาว	ดงมะดะ	แม่ลาว	เชียงราย	/		47	19.713509	99.714011	ปกติ	นายมโนช รักไทย	0897592533	
66	030313	น้ำแม่ปูนหลวงที่บ้านแม่ปูนล่าง	เวียง	เวียงป่าเป้า	เชียงราย	/	/	47	19.410197	99.451785		นางสุพิน กันทะเสน	0861164001	หยุดสำรวจ ไม่มี งปม.
67	030501	สนามบินเชียงราย	บ้านดู่	เมือง	เชียงราย		/	47	19.961220	99.881281	ปกติ	-		
68	030505	สัมพันธ์กิจฟาร์ม	ริมกก	เมือง	เชียงราย		/	47	19.941792	99.904842		นางสาวพิกุล ทาทอง	0813780647	หยุดสำรวจ ไม่มี งปม.
69	030509	บ้านบัวสลี	บัวสลี	แม่ลาว	เชียงราย		/	47	19.816853	99.756970		นางอรพินท์ คำแก่น	0894347410	หยุดสำรวจ ไม่มี งปม.
70	030511	ส่วนอุทกวิทยาที่ 2 เชียงราย	ริมกก	เมือง	เชียงราย		/	47	19.943472	99.846229	ปกติ	-	053166766	
71	030513	น้ำแม่กรณ์ที่บ้านสวนดอก	แม่กรณ์	เมือง	เชียงราย	/		47	19.845912	99.729251		นายศรีวัย มะโนจิตต์	0846149323	หยุดสำรวจ ไม่มี งปม.
72	020101	แม่น้ำโขงที่สบรวก	เวียง	เชียงแสน	เชียงราย	/		47	20.347778	100.086667	ปกติ	นางสาวรัญจวน ภิระบรรณ์	053-784121	หยุดสำรวจ ไม่มี งปม.
73	020102	ศูนย์สำรวจอุทกวิทยาเชียงแสน (แม่น้ำโขงที่เชียงแสน)	เวียง	เชียงแสน	เชียงราย		/	47	20.273333	100.083333	ปกติ	ส่วนอุทกวิทยาที่ 4 เชียงแสน	053-777112	
74	020103	แม่น้ำโขงที่สบกก	บ้านแซว	เชียงแสน	เชียงราย	/		47	20.241667	100.200000	ปกติ	นายเตียม เงินท้อก	087-1787205	หยุดสำรวจ ไม่มี งปม.
75	020104	แม่น้ำโขงที่เชียงของ (บ้านหัวเวียง)	เวียง	เชียงของ	เชียงราย	/		47	20.268333	100.406667	ปกติ	นายไพศาล ฮงประยูร	062-2934303	
76	020205	น้ำแม่สายที่บ้านผาจม (บ้านถ้ำผาจม)	เวียงพางคำ	แม่สาย	เชียงราย	/		47	20.443625	99.873972	ปกติ	ส่วนอุทกวิทยาที่ 4 เชียงแสน	053-777112	
77	020206	พระธาตุดอยเวา (ปศุสัตว์แม่สาย)	เวียงพางคำ	แม่สาย	เชียงราย		/	47	20.425422	99.882517	ปกติ	ส่วนอุทกวิทยาที่ 4 เชียงแสน	053-777112	
78	020207	บ้านธารทอง	แม่เงิน	เชียงแสน	เชียงราย		/	47	20.265692	100.294256	ปกติ	นายภูสิทธิ์ แซ่ลี	081-1658298	หยุดสำรวจ ไม่มี งปม.
79	020301	น้ำแม่จันที่บ้านห้วยยาโนใหม่ (บ้านห้วยก้างปลา)	ป่าตึง	แม่จัน	เชียงราย	/		47	20.111667	99.785000	ปกติ	นางดวงเนตร จินดาธรรม	085-7143284	หยุดสำรวจ ไม่มี งปม.
80	020302	น้ำแม่คำที่บ้านป่ายาง (ฝายผาม้า)	แม่ฟ้าหลวง	แม่จัน	เชียงราย		/	47	20.231667	99.810000	ปกติ	นางกัญยา ไชยศรี	094-8290699	
81	020303	น้ำแม่คำที่บ้านหินแตก	เทอดไทย	แม่ฟ้าหลวง	เชียงราย		/	47	20.251111	99.655278	ปกติ	นางศรัญรักษ์ โพธิ์ฆัง	087-8484481	หยุดสำรวจ ไม่มี งปม.
82	020304	น้ำแม่สลองที่หน่วยปรับปรุงต้นน้ำที่ 1 (บ้านผาเดื่อ)	แม่สลองนอก	แม่จัน	เชียงราย		/	47	20.154722	99.749722	ปกติ	นายบารมี นารินคำ	091-7984965	หยุดสำรวจ ไม่มี งปม.
83	020305	น้ำแม่สลองที่บ้านกลาง	แม่สลองนอก	แม่ฟ้าหลวง	เชียงราย		/	47	20.149444	99.662222	ปกติ	นายปัน ยอดทู	065-4346857	หยุดสำรวจ ไม่มี งปม.
84	020802	น้ำแม่อิงที่บ้านชาววา	ห้วยซอ	เชียงของ	เชียงราย	/		47	20.027778	100.344444	ปกติ	นายศรีทุน ลำเทิง	096-6569213	
85	020901	น้ำแม่งาวที่บ้านทรายทอง	ยางฮอม	เวียงแก่น	เชียงราย		/	47	19.960833	100.336111	ปกติ	นายพงษ์ศักดิ์ วงค์นภาไพศาล	096-1968664, 093-0340864	หยุดสำรวจ ไม่มี งปม.
86	030107	น้ำแม่กกที่บ้านแม่แพง	ปงน้อย	แม่จัน	เชียงราย		/	47	20.108333	100.019167	ปกติ	นายเสาร์ ราวิชัย	085-6207592	
87	010201	บ้านนาจลอง	แม่นาเติง	ปาย	แม่ฮ่องสอน		/	47	19.394816	98.443802	ทุกอย่างปกติ,ชำรุด (ความชื้น)	นางกฤษณา มงคล	093-1392457 (ผญบ.ชาตรี)	
88	010209	น้ำแม่ปายที่บ้านนาจลอง (ที่ตั้งใหม่)	แม่นาเติง	ปาย	แม่ฮ่องสอน	/		47	19.401855	98.449560	ปกติ	นางกฤษณา มงคล	093-1392457 (ผญบ.ชาตรี)	
89	010202	บ้านแม่นะ	แม่นาเติง	ปาย	แม่ฮ่องสอน		/	47	19.429167	98.402500	ทุกอย่างปกติ,ชำรุด (อุณหภูมิอากาศ-น้ำ และความชื้น)	นายพิทักษ์ ปิลันซิน	085-7063301	งดสำรวจชั่วคราว (รอการจัดสรรงบประมาณ)
90	010206	น้ำแม่ของที่บ้านแม่นาเติงนอก	แม่นาเติง	ปาย	แม่ฮ่องสอน	/		47	19.413056	98.416111	ปกติ	นายพิทักษ์ ปิลันซิน	085-7063301	งดสำรวจชั่วคราว (รอการจัดสรรงบประมาณ)
91	010207	น้ำแม่ปายที่บ้านป่าขาม	เวียงใต้	ปาย	แม่ฮ่องสอน	/		47	19.356389	98.444167	ปกติ	นางอุไร ก้องแก้ว	093-1392457 (ผญบ.ชาตรี)	
92	010504	น้ำแม่ปายที่ ที่ตั้งเขื่อน (บ้านแปง)	เมืองแปง	ปาย	แม่ฮ่องสอน	/	/	47	19.222944	98.332361	ปกติ	นายทวี จ่อโพ	098-8147996	
93	010101	แม่น้ำสาละวินที่บ้านแม่สามแลบ	แม่สามแลบ	สบเมย	แม่ฮ่องสอน		/	47	17.980000	97.740000		นางศรีจันทร์ วงศ์เทพ	0935267349	งดสำรวจชั่วคราว (รอการจัดสรรงบประมาณ)
94	010401	น้ำแม่ของที่บ้านแม่สุยะ	สบป่อง	ปางมะผ้า	แม่ฮ่องสอน		/	47	19.535000	98.116667		น.ส.ไอลดา ผาแดงวิทยา	0910786667	งดสำรวจชั่วคราว (รอการจัดสรรงบประมาณ)
95	010503	น้ำแม่ปายที่สบแม่สะมาด	ผาบ่อง	เมือง	แม่ฮ่องสอน		/	47	19.234167	97.933333		นายบุญพบ ตุ๊กกี่	0857187019	งดสำรวจชั่วคราว (รอการจัดสรรงบประมาณ)
96	010506	น้ำแม่ปายที่บ้านสบสอย	ปางหมู	เมือง	แม่ฮ่องสอน		/	47	19.328333	97.941944	ปกติ	นายทองสุข มั่นคง	0835787217	
97	010602	น้ำแม่จำที่บ้านผาบ่อง (ฝายแม่จำ)	ผาบ่อง	เมือง	แม่ฮ่องสอน	/		47	19.166667	97.970000		นางปอย ปิงตา	0861955152	งดสำรวจชั่วคราว (รอการจัดสรรงบประมาณ)
98	010702	น้ำแม่สุรินที่ใต้สบแม่สุริน	ขุนยวม	ขุนยวม	แม่ฮ่องสอน	/		47	18.904143	97.947545		นายอินป่วน ห้วยสาม	0966436596	งดสำรวจชั่วคราว (รอการจัดสรรงบประมาณ)
99	010801	บ้านใหม่พัฒนาปู่กู	ขุนยวม	ขุนยวม	แม่ฮ่องสอน		/	47	18.841667	97.975833		นายอนันต์ กรอบเงินดี	0819507655	งดสำรวจชั่วคราว (รอการจัดสรรงบประมาณ)
100	010802	บ้านเปียงหลวง	แม่กิ๊	ขุนยวม	แม่ฮ่องสอน		/	47	18.671111	97.850000		นายพะขุ่ยทู กรองมีคุณ	0809976022	งดสำรวจชั่วคราว (รอการจัดสรรงบประมาณ)
101	010803	น้ำแม่ลาก๊ะที่บ้านหนองแห้ง	เมืองปอน	ขุนยวม	แม่ฮ่องสอน	/		47	18.646590	97.942933		นางพงษ์ศักดิ์ กาวิชัย	0625599670	งดสำรวจชั่วคราว (รอการจัดสรรงบประมาณ)
102	010901	น้ำแม่ลาหลวงที่บ้านแม่ลาหลวง (บ้านสันติพัฒนา)	สันติคีรี	แม่ลาน้อย	แม่ฮ่องสอน		/	47	18.536667	97.953333		นางสุขแก้ว จันโลหิต	0806744566	งดสำรวจชั่วคราว (รอการจัดสรรงบประมาณ)
103	011004	น้ำแม่ยวมที่บ้านแม่สุ	แม่ลาน้อย	แม่ลาน้อย	แม่ฮ่องสอน	/		47	18.340278	97.923333	ปกติ	นายเจริญ กวานจำ	0613409311	
104	011005	น้ำแม่ยวมที่บ้านท่าสองแคว	แม่ลาน้อย	แม่ลาน้อย	แม่ฮ่องสอน		/	47	18.340278	97.918333	ปกติ	นางเพ็ญ คำวงค์ษา	0895543740	
105	011006	น้ำแม่ยวมที่บ้านแม่คะตวน	แม่คะตวน	สบเมย	แม่ฮ่องสอน	/		47	17.963611	97.959722		นางคำสร้อย วงศ์เขื่อน	0637142821	งดสำรวจชั่วคราว (รอการจัดสรรงบประมาณ)
106	011103	น้ำแม่สะเรียงที่บ้านแม่อุมลอง	แม่สะเรียง	แม่สะเรียง	แม่ฮ่องสอน	/		47	18.193333	97.985000		นางอนงค์ ธิตา	0826256890	งดสำรวจชั่วคราว (รอการจัดสรรงบประมาณ)
107	011104	ส่วนอุทกวิทยาที่ 3 แม่ฮ่องสอน	แม่สะเรียง	แม่สะเรียง	แม่ฮ่องสอน		/	47	18.179722	97.987222	ปกติ	-	053682577	
108	011201	น้ำแม่ริดที่สะพานแม่ริด	แม่สวด	สบเมย	แม่ฮ่องสอน	/		47	17.930556	97.957500		นายนุโพ บงกชไอไล	0629481065	งดสำรวจชั่วคราว (รอการจัดสรรงบประมาณ)
109	011301	น้ำแม่เงาที่บ้านแม่เงา	แม่วะหลวง	สบเมย	แม่ฮ่องสอน	/		47	17.865556	97.967222	ปกติ	นายเปลา กฤติศักดิ์ชัย	0612965338	
110	070106	แม่น้ำวังที่บ้านยางโองน้ำ	แม่สลิด	บ้านตาก	ตาก	/		47	17.160833	99.110556	ปกติ	นางคำหล้า จันทร์เต็บ	094-8560678	
111	011601	บ้านขุนห้วยแม่สอด	พระธาตุผาแดง	แม่สอด	ตาก		/	47	16.716667	98.663333		น.ส.ชุติมา เจริญชัยพนา	0825098593	งดสำรวจชั่วคราว (รอการจัดสรรงบประมาณ)
112	011701	ห้วยแม่ละเมาที่บ้านแม่ละเมา	พะวอ	แม่สอด	ตาก	/		47	16.810000	98.760000		น.ส.ปัญญา จันทร์สมุทร์	0611029183	งดสำรวจชั่วคราว (รอการจัดสรรงบประมาณ)
113	011702	ห้วยแม่ละเมาที่บ้านวังผา	แม่จะเรา	แม่ระมาด	ตาก	/		47	16.836667	98.546944		นายจันคำ เป็งสุนา	0848149000	งดสำรวจชั่วคราว (รอการจัดสรรงบประมาณ)
114	011801	แม่น้ำเมยที่บ้านท่าสองยาง	ท่าสองยาง	ท่าสองยาง	ตาก		/	47	17.568333	97.915000		นายวันชัย จายผัด	0852738925	งดสำรวจชั่วคราว (รอการจัดสรรงบประมาณ)
115	011802	แม่น้ำเมยที่บ้านแม่ระมาด	แม่ระมาด	แม่ระมาด	ตาก		/	47	16.973333	98.478333	ปกติ	นายผล ปะนันตา	062-3313367	
116	011805	น้ำแม่จะเราที่บ้านตีนธาตุ	พระธาตุ	แม่ระมาด	ตาก		/	47	16.973333	98.658333		นายแก้วมา ล่าบว	0658051653	งดสำรวจชั่วคราว (รอการจัดสรรงบประมาณ)
117	020506	บ้านห้วยถ้ำ (เทศบาลบ้านห้วยถ้ำ)	บ้านถ้ำ	ดอกคำใต้	พะเยา		/	47	19.072551	100.069100		นายมิตร บัวสิงห์คำ	0813868493	หยุดสำรวจ ไม่มี งปม.
118	020703	น้ำแม่ลาวที่บ้านสบทุ	แม่ลาว	เชียงคำ	พะเยา	/	/	47	19.410126	100.386006	ปกติ	นางสาวจันทนา ตั้งอิสราวุฒิกุล	0980637906	
119	080202	น้ำจิมที่บ้านหนองบัว	จิม	ปง	พะเยา	/		47	19.283889	100.380677	ปกติ	นายสมนึก สิงห์คำ	0979299845	
120	080101	น้ำยมที่บ้านท่าฟ้าเหนือ	สระ	เชียงม่วน	พะเยา	/	/	47	19.015784	100.287410	ปกติ	นายปั่น มูลศรี	0871869835	
121	070102	แม่น้ำวังที่บ้านแจ้คอน	ร่องเคาะ	แจ้ห่ม	ลำปาง	/	/	47	18.930278	99.632778	ปกติ	นางทองพูน ใจหมั้น	089-0522459	
122	070103	แม่น้ำวังที่บ้านสบตุ๋ย	ชมพู	เมือง	ลำปาง	/	/	47	18.279167	99.465278	ปกติ	นายอุดม ยมเอ้ย	084-6148621	งดสำรวจชั่วคราว (รอการจัดสรรงบประมาณ)
123	070104	แม่น้ำวังที่บ้านหล่าย	สบปราบ	สบปราบ	ลำปาง	/		47	17.888611	99.331111	ปกติ	นางวันเพ็ญ อินตาคำ	088-4350926	งดสำรวจชั่วคราว (รอการจัดสรรงบประมาณ)
124	070105	แม่น้ำวังที่บ้านท่าด่าน	พระบาทวังตวง	แม่พริก	ลำปาง	/	/	47	17.443889	99.132222	ปกติ	นางเรียน สืบนันตา	084-7417566	งดสำรวจชั่วคราว (รอการจัดสรรงบประมาณ)

การตรวจสอบความพร้อมสถานีอุตุ - อุทกวิทยา 2563
สำนักงานทรัพยากรน้ำภาค 1 จ.ลำปาง
วันที่สำรวจ 5 พฤษภาคม 2564

ลำดับ	รหัสสถานี	ชื่อสถานี	ตำบล	อำเภอ	จังหวัด	HYD	MET	Zone	Lat_Y	Long_X	สภาพการปกติ	ผู้ดูแล	เบอร์ติดต่อ	หมายเหตุ
125	070301	น้ำแม่สอยที่บ้านปงคอบ	วิเชตนคร	แจ้ห่ม	ลำปาง	/		47	18.757222	99.564722	ปกติ	นายทวี มีมานะ	086-1023941	
126	070302	น้ำแม่ปานที่บ้านข่วงกอม	เมืองปาน	แจ้ห่ม	ลำปาง	/	/	47	18.775000	99.538333	ปกติ	นายบุญหาญ ประสาร	092-8821647	
127	070401	น้ำแม่ตุ๋ยที่บ้านแค่	บ้านเป้า	เมือง	ลำปาง	/		47	18.376389	99.446667	ปกติ	นายยงยุทธ อินต๊ะเงิน	089-5615359	
128	070601	น้ำแม่จางที่บ้านสบจาง	วังพร้าว	เกาะคา	ลำปาง	/	/	47	18.151944	99.391944	ปกติ	นางศรีรัตน์ คำแก้ว	061-9013211	
129	070701	น้ำแม่ต๋ำที่บ้านนาบอน	ทุ่งงาม	เสริมงาม	ลำปาง	/		47	18.066667	99.256389	ปกติ	นายกฤษดา บุญสูง	086-1882187	
130	060901	แม่น้ำลี้ที่บ้านสันปูเลย	ศรีเตี้ย	บ้านโฮ่ง	ลำพูน	/		47	18.376765	98.745228	ปกติ	นางบัวเกตุ หารุคำจา	061-3419567	
131	060902	แม่น้ำลี้ที่บ้านวังดิน	ลี้	ลี้	ลำพูน	/	/	47	17.805259	98.953085	ปกติ	นายวินัย มูลกันทา	080-0326595	งดสำรวจชั่วคราว (รอการจัดสรรงบประมาณ)
132	060903	น้ำแม่ลอบที่บ้านแม่ลอบ	ป่าพลู	บ้านโฮ่ง	ลำพูน	/		47	18.241366	98.864649	ปกติ	นางแก้วพา ทันวัน	086-9209954	งดสำรวจชั่วคราว (รอการจัดสรรงบประมาณ)

ภาคผนวก 4

ระบบผลิตน้ำดื่มในสถานศึกษา ตามแผนพัฒนาเด็กและเยาวชนในถิ่นทุรกันดาร ตามพระราชดำริสมเด็จพระกนิษฐาธิราชเจ้า กรมสมเด็จพระเทพรัตนราชสุดาฯ สยามบรมราชกุมารี

ระบบผลิตน้ำในพื้นที่โครงการพัฒนาเด็กและเยาวชนในถิ่นทุรกันดาร
ส่วนบริหารจัดการน้ำ สำนักงานทรัพยากรน้ำภาค 1 ปีงบประมาณ 2561

ลำดับ	สถานที่	ที่อยู่					ระบบผลิตขนาด
		บ้าน	หมู่ที่	ตำบล	อำเภอ	จังหวัด	
1	วัดป่าตาลใต้	ป่าตาล	4	ป่าตาล	ขุนตาล	เชียงราย	6 Colum
2	รร.ตชด.อาชีวศึกษาเชียงราย-พะเยา	กิ่วกาญจน์	6	ริมโขง	เชียงของ	เชียงราย	300 ลิตร/ชม.
3	โสภณจริยธรรมวิทยา		12	เวียง	เชียงของ	เชียงราย	3 สแตนเลส
4	วัดแก่นเหนือวิทยา		3	ห้วยซ้อ	เชียงของ	เชียงราย	3 สแตนเลส
5	วัดไชยสถานวิทยา		11	ศรีดอนมูล	เชียงแสน	เชียงราย	1 สแตนเลส
6	วัดอำมาตย์วิทยา		1	เวียง	เทิง	เชียงราย	6 Colum
7	พุทธศาสตร์ศึกษา		3	ป่าแดด	ป่าแดด	เชียงราย	6 Colum
8	วัดสันหนองบัววิทยา		2	เม็งราย	พญาเม็งราย	เชียงราย	6 Colum
9	ชยาภิวัฒน์วิทยา		1	เมืองพาน	พาน	เชียงราย	6 colum + 1 สแตนเลส
10	ฝั่งหมิ่นวิทยา		6	ริมกก	เมือง	เชียงราย	6 colum + 1 สแตนเลส
11	พุทธิวงศ์วิทยา (วัดพระแก้ว)		1	เวียง	เมือง	เชียงราย	6 Colum
12	รร.ตชด.เทคนิคดุสิต	ห้วยส้านลีซอ	1	ห้วยชมภู	เมือง	เชียงราย	100 ลิตร/ชม.
13	วัดหมื่นพุทธวิทยา		9	ท่าข้าวเปลือก	แม่จัน	เชียงราย	3 สแตนเลส
14	วัดแม่คำวิทยา (สังฆประชาอุปถัมภ์)		2	แม่คำ	แม่จัน	เชียงราย	1 สแตนเลส
15	รร.ตชด.บำรุงที่ 87 (บ้านอากู่)		3	เทอดไทย	แม่ฟ้าหลวง	เชียงราย	300 ลิตร/ชม.
16	รร.ตชด.เจ้าพ่อหลวงอุปถัมภ์ 4	หัวแม่คำ	4	แม่สลองใน	แม่ฟ้าหลวง	เชียงราย	100 ลิตร/ชม.
17	รร.ตชด.การท่าอากาศยานแห่งประเทศไทย เฉลิมพระเกียรติสมเด็จพระเทพรัตนราชสุดาฯ สยามบราชกุมารี เนื่องในโอกาสทรงเจริญพระชนมายุ 4 รอบ 2 เมษายน 2546	นาโต่	20	แม่สลองใน	แม่ฟ้าหลวง	เชียงราย	100 ลิตร/ชม.
18	รร.ตชด.บำรุงที่ 112	โป่งไฮ	21	แม่สลองใน	แม่ฟ้าหลวง	เชียงราย	300 ลิตร/ชม.
19	บุญเรืองวิทยา		10	ป่าก่อคำ	แม่ลาว	เชียงราย	6 Colum
20	วัดเจดีย์หลวงวิทยา	ห้วยหม้อเฒ่า	5	เจดีย์หลวง	แม่สรวย	เชียงราย	6 Colum
21	รร.ตชด.บ้านดอยล้าน	ดอยล้าน	4	วาวี	แม่สรวย	เชียงราย	300 ลิตร/ชม.
22	วัดวิเชตร์มณี		4	เวียงพางคำ	แม่สาย	เชียงราย	6 Colum
23	รร.ตชด.สมถวิลจินตมัย	ห้วยแล้ง	2	ท่าข้าม	เวียงแก่น	เชียงราย	300 ลิตร/ชม.
24	รร.ตชด.ชนัตถ์ปิยะอุย	เจดีย์ทอง	3	ปอ	เวียงแก่น	เชียงราย	300 ลิตร/ชม.
25	ศกร.ตชด.บ้านฟ้าไทยงาม	ฟ้าไทยงาม	13	ปอ	เวียงแก่น	เชียงราย	100 ลิตร/ชม.
26	ศกร.ตชด.บ้านห้วยกุ๊ก	ห้วยกุ๊ก	20	ปอ	เวียงแก่น	เชียงราย	100 ลิตร/ชม.
27	เวียงแก่นวิทยา		4	หล่ายงาว	เวียงแก่น	เชียงราย	3 สแตนเลส
28	เวียงชัยพิทยา		11	เวียงเหนือ	เวียงชัย	เชียงราย	3 สแตนเลส
29	วัดดงชัยพิทยา		2	ทุ่งก่อ	เวียงเชียงรุ้ง	เชียงราย	6 colum + 1 สแตนเลส
30	พระธาตุเวียงฮ่อปริยัติศึกษา	ป่างิ้ว	1	ป่างิ้ว	เวียงป่าเป้า	เชียงราย	3 สแตนเลส
31	วัดหนองบัวพิทยา	สันกู่	4	แม่เจดีย์	เวียงป่าเป้า	เชียงราย	6 Colum
32	รพ.สต.บ้านแม่ละอุบ	แม่ละอุบ	3	แจ่มหลวง	กัลยาณิวัฒนา	เชียงใหม่	100 ลิตร/ชม.
33	บ้านห้วยห้อม	ห้วยห้อม	1	บ้านจันทร์	กัลยาณิวัฒนา	เชียงใหม่	100 ลิตร/ชม.
34	บ้านดอยตุง	ดอยตุง	1	บ้านจันทร์	กัลยาณิวัฒนา	เชียงใหม่	100 ลิตร/ชม.
35	รร.บ้านห้วยปู ม.5	ห้วยปู	4	แม่แดด	กัลยาณิวัฒนา	เชียงใหม่	100 ลิตร/ชม.
36	รพ.สต.บ้านแม่แดด	แม่แดด	4	แม่แดด	กัลยาณิวัฒนา	เชียงใหม่	100 ลิตร/ชม.

ระบบผลิตน้ำในพื้นที่โครงการพัฒนาเด็กและเยาวชนในถิ่นทุรกันดาร
ส่วนบริหารจัดการน้ำ สำนักงานทรัพยากรน้ำภาค 1 ปีงบประมาณ 2561

ลำดับ	สถานที่	ที่อยู่					ระบบผลิตขนาด
		บ้าน	หมู่ที่	ตำบล	อำเภอ	จังหวัด	
37	ร.ร.ตชด.เฉลิมพระเกียรติพระบาทสมเด็จพระเจ้าอยู่หัว เนื่องในวโรกาสพระราชพิธีมหามงคลเฉลิมพระชนมพรรษา 6 รอบ 5 ธันวาคม 2542 (นางอั้งไซอิม แซ่ตั้ง อุปถัมภ์)	แกน้อย	2	เมืองนะ	เชียงดาว	เชียงใหม่	300 ลิตร/ชม.
38	รร.ตชด.บ้านหนองแขม	หนองแขม	11	เมืองนะ	เชียงดาว	เชียงใหม่	300 ลิตร/ชม.
39	บ้านห้วยโปร่งพัฒนา		1	แม่ทะลบ	ไชยปราการ	เชียงใหม่	100 ลิตร/ชม.
40	ศศช.โปร่งพัฒนา		1	แม่ทะลบ	ไชยปราการ	เชียงใหม่	100 ลิตร/ชม.
41	บ้านป่าหนา 1		6	แม่ทะลบ	ไชยปราการ	เชียงใหม่	100 ลิตร/ชม.
42	บ้านป่าหนา 2		6	แม่ทะลบ	ไชยปราการ	เชียงใหม่	100 ลิตร/ชม.
43	บ้านห้วยต้นตอง 1		7	แม่ทะลบ	ไชยปราการ	เชียงใหม่	100 ลิตร/ชม.
44	บ้านห้วยต้นตอง 3		7	แม่ทะลบ	ไชยปราการ	เชียงใหม่	100 ลิตร/ชม.
45	บ้านห้วยต้นตอง 2		7	แม่ทะลบ	ไชยปราการ	เชียงใหม่	100 ลิตร/ชม.
46	ศศช.ห้วยน้ำดิบ		8	ศรีดงเย็น	ไชยปราการ	เชียงใหม่	100 ลิตร/ชม.
47	บ้านห้วยน้ำดิบ		8	ศรีดงเย็น	ไชยปราการ	เชียงใหม่	100 ลิตร/ชม.
48	รร.ตชด.อาโอยาม่า	ป่าคา	11	ม่อนปิน	ฝาง	เชียงใหม่	300 ลิตร/ชม.
49	รร.ตชด.เจ้าพ่อหลวงอุปถัมภ์ 2	แม่ละงอง	6	น้ำแพร่	พร้าว	เชียงใหม่	300 ลิตร/ชม.
50	บ้านแม่หลุ		2	กองแขก	แม่แจ่ม	เชียงใหม่	100 ลิตร/ชม.
51	อมลาน		5	กองแขก	แม่แจ่ม	เชียงใหม่	100 ลิตร/ชม.
52	กองแขกเหนือ		7	กองแขก	แม่แจ่ม	เชียงใหม่	100 ลิตร/ชม.
53	แม่คงคา		10	กองแขก	แม่แจ่ม	เชียงใหม่	100 ลิตร/ชม.
54	นายางดิน		12	กองแขก	แม่แจ่ม	เชียงใหม่	100 ลิตร/ชม.
55	รร.บ้านกองแขก	กองแขกเหนือ	7	กองแขก	แม่แจ่ม	เชียงใหม่	300 ลิตร/ชม.
56	รร.บ้านผานัง	ผานัง		ท่าผา	แม่แจ่ม	เชียงใหม่	100 ลิตร/ชม.
57	รร.บ้านสองธาร	สองธาร	1	บ้านทับ	แม่แจ่ม	เชียงใหม่	100 ลิตร/ชม.
58	ศศช.บ้านแม่ขี้มูกน้อย	แม่ขี้มูกน้อย	13	บ้านทับ	แม่แจ่ม	เชียงใหม่	100 ลิตร/ชม.
59	วัดสองธาร (แม่ขี้มูก)	สองธาร	1	บ้านทับ	แม่แจ่ม	เชียงใหม่	100 ลิตร/ชม.
60	ศศช.บ้านมืดหลวง	มืดหลวง	2	บ้านทับ	แม่แจ่ม	เชียงใหม่	100 ลิตร/ชม.
61	รร.ตชด.บ้านแม่ลอง	แม่ลอง	3	บ้านทับ	แม่แจ่ม	เชียงใหม่	100 ลิตร/ชม.
62	ศศช.บ้านห้วยวอก	ห้วยวอก	12	บ้านทับ	แม่แจ่ม	เชียงใหม่	100 ลิตร/ชม.
63	ศศช.บ้านแม่ป๊อก	แม่ป๊อก	4	บ้านทับ	แม่แจ่ม	เชียงใหม่	100 ลิตร/ชม.
64	ศศช.บ้านห้วยหวาย (ทับ)	ห้วยหวาย	4	บ้านทับ	แม่แจ่ม	เชียงใหม่	100 ลิตร/ชม.
65	สบลอง		5	บ้านทับ	แม่แจ่ม	เชียงใหม่	100 ลิตร/ชม.
66	รร.บ้านทุ่งแก	ทุ่งแก	6	บ้านทับ	แม่แจ่ม	เชียงใหม่	300 ลิตร/ชม.
67	รร.บ้านแม่แอบ	แม่แอบ	7	บ้านทับ	แม่แจ่ม	เชียงใหม่	300 ลิตร/ชม.
68	ศศช.บ้านแม่แอบ	แม่แอบ	7	บ้านทับ	แม่แจ่ม	เชียงใหม่	100 ลิตร/ชม.
69	ศศช.บ้านเคาะท่า	เคาะท่า	7	บ้านทับ	แม่แจ่ม	เชียงใหม่	100 ลิตร/ชม.
70	ศศช.บ้านแม่แอบใน	แม่แอบใน	7	บ้านทับ	แม่แจ่ม	เชียงใหม่	100 ลิตร/ชม.
71	ศศช.บ้านอมแรด	อมแรด	8	บ้านทับ	แม่แจ่ม	เชียงใหม่	100 ลิตร/ชม.
72	ศศช.บ้านกิ่วสะแวกใหม่	กิ่วสะแวกใหม่	9	บ้านทับ	แม่แจ่ม	เชียงใหม่	100 ลิตร/ชม.
73	ศศช.บ้านกิ่วสะแวกเก่า	กิ่วสะแวกเก่า	9	บ้านทับ	แม่แจ่ม	เชียงใหม่	100 ลิตร/ชม.
74	ศศช.บ้านถวน	บ้านถวน	10	บ้านทับ	แม่แจ่ม	เชียงใหม่	100 ลิตร/ชม.
75	กองก่าย	กองก่าย	10	บ้านทับ	แม่แจ่ม	เชียงใหม่	100 ลิตร/ชม.
76	ศศช.บ้านอมสูง	อมสูง	11	บ้านทับ	แม่แจ่ม	เชียงใหม่	100 ลิตร/ชม.
77	ขุนปอน	ขุนปอน	12	บ้านทับ	แม่แจ่ม	เชียงใหม่	100 ลิตร/ชม.
78	แม่ขี้มูกน้อย	แม่ขี้มูกน้อย	13	บ้านทับ	แม่แจ่ม	เชียงใหม่	100 ลิตร/ชม.
79	อบต.บ้านทับ	สองธาร	1	บ้านทับ	แม่แจ่ม	เชียงใหม่	300 ลิตร/ชม.

ระบบผลิตน้ำในพื้นที่โครงการพัฒนาเด็กและเยาวชนในถิ่นทุรกันดาร
ส่วนบริหารจัดการน้ำ สำนักงานทรัพยากรน้ำภาค 1 ปีงบประมาณ 2561

ลำดับ	สถานที่	ที่อยู่					ระบบผลิตขนาด
		บ้าน	หมู่ที่	ตำบล	อำเภอ	จังหวัด	
80	รร.บ้านแม่แฮใต้		9	ปางหินฝน	แม่แจ่ม	เชียงใหม่	100 ลิตร/ชม.
81	ศศช.บ้านแม่ขอมใต้		1	ปางหินฝน	แม่แจ่ม	เชียงใหม่	100 ลิตร/ชม.
82	ศศช.บ้านแม่ปิคี		3	ปางหินฝน	แม่แจ่ม	เชียงใหม่	100 ลิตร/ชม.
83	ศศช.บ้านเซโดซา		9	ปางหินฝน	แม่แจ่ม	เชียงใหม่	100 ลิตร/ชม.
84	ศศช.บ้านกองบอด		11	ปางหินฝน	แม่แจ่ม	เชียงใหม่	100 ลิตร/ชม.
85	ศศช.บ้านโป่งสะแยน		1	แม่นาจร	แม่แจ่ม	เชียงใหม่	100 ลิตร/ชม.
86	ศศช.บ้านสบผาหลวง		13	แม่นาจร	แม่แจ่ม	เชียงใหม่	100 ลิตร/ชม.
87	รร.ตชด.บ้านใหม่พัฒนาสันติ	ใหม่พัฒนาสันติ	14	แม่นาจร	แม่แจ่ม	เชียงใหม่	300 ลิตร/ชม.
88	ศศช.บ้านห้วยทรายเหลือง		3	แม่ศึก	แม่แจ่ม	เชียงใหม่	100 ลิตร/ชม.
89	ศศช.บ้านสะมอจาล่าง		4	แม่ศึก	แม่แจ่ม	เชียงใหม่	100 ลิตร/ชม.
90	ศศช.บ้านสบแม่สะต๊อบ		13	แม่ศึก	แม่แจ่ม	เชียงใหม่	100 ลิตร/ชม.
91	ศศช.บ้านขุนแม่นาย		14	แม่ศึก	แม่แจ่ม	เชียงใหม่	100 ลิตร/ชม.
92	ศศช.บ้านแม่จุมสาม		14	แม่ศึก	แม่แจ่ม	เชียงใหม่	100 ลิตร/ชม.
93	ศศช.บ้านแม่นิงใน		15	แม่ศึก	แม่แจ่ม	เชียงใหม่	100 ลิตร/ชม.
94	รร.ตชด.ไลออนส์มหาจักร 9	ป่าข้าวหลาม	7	กึ๊ดช้าง	แม่แตง	เชียงใหม่	100 ลิตร/ชม.
95	รร.ตชด.เฮียงไทยธำรงค์	ปูหมื่น	15	แม่สาว	แม่อาย	เชียงใหม่	100 ลิตร/ชม.
96	รร.ตชด.ทุติยะโพธิ์อนุสรณ์	จะนะ	12	แม่อาย	แม่อาย	เชียงใหม่	100 ลิตร/ชม.
97	รร.ตชด.เบญจมะ 1	สามหมื่น	6	เมืองแหง	เวียงแหง	เชียงใหม่	100 ลิตร/ชม.
98	รร.ตชด.รัปปาปอร์ต (บ้านป่าเกี๊ยะใน)	ป่าเกี๊ยะใน	8	บ่อแก้ว	สะเมิง	เชียงใหม่	300 ลิตร/ชม.
99	ศศช.บ้านแม่ฮองใต้		1	นาเกียน	อมก๋อย	เชียงใหม่	100 ลิตร/ชม.
100	บ้านแม่ฮองกลาง		1	นาเกียน	อมก๋อย	เชียงใหม่	100 ลิตร/ชม.
101	บ้านแม่โขงเหนือ	แม่โขงเหนือ	2	นาเกียน	อมก๋อย	เชียงใหม่	100 ลิตร/ชม.
102	บ้านแม่โขงกลาง	แม่โขงกลาง	2	นาเกียน	อมก๋อย	เชียงใหม่	100 ลิตร/ชม.
103	บ้านแม่โขงใต้	แม่โขงใต้	2	นาเกียน	อมก๋อย	เชียงใหม่	100 ลิตร/ชม.
104	บ้านนาเกียนใต้	นาเกียนใต้	3	นาเกียน	อมก๋อย	เชียงใหม่	100 ลิตร/ชม.
105	บ้านนาเกียนกลาง	นาเกียนกลาง	3	นาเกียน	อมก๋อย	เชียงใหม่	100 ลิตร/ชม.
106	บ้านนาเกียนเหนือ	นาเกียนเหนือ	3	นาเกียน	อมก๋อย	เชียงใหม่	100 ลิตร/ชม.
107	ศศช.บ้านห้วยครั่ง	ห้วยครั่ง	5	นาเกียน	อมก๋อย	เชียงใหม่	100 ลิตร/ชม.
108	ศศช.บ้านอูตูมใต้	อูตูมใต้	6	นาเกียน	อมก๋อย	เชียงใหม่	300 ลิตร/ชม.
109	บ้านอูตูม		6	นาเกียน	อมก๋อย	เชียงใหม่	100 ลิตร/ชม.
110	บ้านอูตูมใต้		6	นาเกียน	อมก๋อย	เชียงใหม่	100 ลิตร/ชม.
111	ศศช.บ้านห้วยกว้างใหม่		7	นาเกียน	อมก๋อย	เชียงใหม่	100 ลิตร/ชม.
112	ศศช.บ้านหนองอึ่งใต้		7	นาเกียน	อมก๋อย	เชียงใหม่	100 ลิตร/ชม.
113	ศศช.บ้านก๋องป๋อใต้		8	นาเกียน	อมก๋อย	เชียงใหม่	100 ลิตร/ชม.
114	ศศช.บ้านทูจอง	ทูจอง	8	นาเกียน	อมก๋อย	เชียงใหม่	100 ลิตร/ชม.
115	ศศช.บ้านแม่ลอกเหนือ	แม่ลอกเหนือ	8	นาเกียน	อมก๋อย	เชียงใหม่	100 ลิตร/ชม.
116	บ้านแม่ลอบคี		8	นาเกียน	อมก๋อย	เชียงใหม่	100 ลิตร/ชม.
117	บ้านทูจอง	ทูจอง	8	นาเกียน	อมก๋อย	เชียงใหม่	100 ลิตร/ชม.
118	บ้านก๋องป๋อใต้		8	นาเกียน	อมก๋อย	เชียงใหม่	100 ลิตร/ชม.
119	ศศช.บ้านแม่ลง		9	นาเกียน	อมก๋อย	เชียงใหม่	100 ลิตร/ชม.
120	ศศช.บ้านห้วยส้ม		9	นาเกียน	อมก๋อย	เชียงใหม่	100 ลิตร/ชม.
121	ศศช.บ้านผีปานใต้	ผีปานใต้	10	นาเกียน	อมก๋อย	เชียงใหม่	100 ลิตร/ชม.
122	บ้านทีกะเย่	ทีกะเย่	10	นาเกียน	อมก๋อย	เชียงใหม่	100 ลิตร/ชม.
123	บ้านแม่สะเตใต้	แม่สะเตใต้	11	นาเกียน	อมก๋อย	เชียงใหม่	100 ลิตร/ชม.
124	บ้านแม่สะเตกลาง	แม่สะเตกลาง	11	นาเกียน	อมก๋อย	เชียงใหม่	100 ลิตร/ชม.
125	บ้านแม่สะเตใต้	แม่สะเตใต้	11	นาเกียน	อมก๋อย	เชียงใหม่	100 ลิตร/ชม.
126	ศศช.บ้านพลั่งแท	พลั่งแท	12	นาเกียน	อมก๋อย	เชียงใหม่	100 ลิตร/ชม.

ระบบผลิตน้ำในพื้นที่โครงการพัฒนาเด็กและเยาวชนในถิ่นทุรกันดาร
ส่วนบริหารจัดการน้ำ สำนักงานทรัพยากรน้ำภาค 1 ปีงบประมาณ 2561

ลำดับ	สถานที่	ที่อยู่					ระบบผลิตขนาด
		บ้าน	หมู่ที่	ตำบล	อำเภอ	จังหวัด	
127	บ้านพลั่งแท	พลั่งแท	12	นาเกียน	อมก๋อย	เชียงใหม่	100 ลิตร/ชม.
128	ศศช.บ้านสงินเหนือ	สงินเหนือ	13	นาเกียน	อมก๋อย	เชียงใหม่	100 ลิตร/ชม.
129	ศศช.บ้านสงินใต้		13	นาเกียน	อมก๋อย	เชียงใหม่	100 ลิตร/ชม.
130	ศศช.บ้านห้วยบง (14)		14	นาเกียน	อมก๋อย	เชียงใหม่	100 ลิตร/ชม.
131	บ้านห้วยบง		14	นาเกียน	อมก๋อย	เชียงใหม่	100 ลิตร/ชม.
132	ศศช.บ้านศาลาเท		15	นาเกียน	อมก๋อย	เชียงใหม่	100 ลิตร/ชม.
133	บ้านแม่เกิบ		15	นาเกียน	อมก๋อย	เชียงใหม่	100 ลิตร/ชม.
134	ศศช.บ้านทีลอง		16	นาเกียน	อมก๋อย	เชียงใหม่	100 ลิตร/ชม.
135	ศศช.บ้านแม่สอเหนือ	แม่สอเหนือ	17	นาเกียน	อมก๋อย	เชียงใหม่	100 ลิตร/ชม.
136	ศศช.บ้านห้วยลอก		18	นาเกียน	อมก๋อย	เชียงใหม่	100 ลิตร/ชม.
137	ศศช.บ้านหนองอึ่งเหนือ	หนองอึ่งเหนือ	19	นาเกียน	อมก๋อย	เชียงใหม่	100 ลิตร/ชม.
138	ศศช.บ้านห้วยบง (19)		19	นาเกียน	อมก๋อย	เชียงใหม่	100 ลิตร/ชม.
139	ศศช.บ้านทังที	ทังที	20	นาเกียน	อมก๋อย	เชียงใหม่	100 ลิตร/ชม.
140	ศศช.บ้านก๋องป๋อใต้	ก๋องป๋อใต้	8	นาเกียน	อมก๋อย	เชียงใหม่	100 ลิตร/ชม.
141	บ้านก๋องป๋อเหนือ	ก๋องป๋อเหนือ	8	นาเกียน	อมก๋อย	เชียงใหม่	100 ลิตร/ชม.
142	ศศช.บ้านมะหินหลวง	มะหินหลวง	21	นาเกียน	อมก๋อย	เชียงใหม่	100 ลิตร/ชม.
143	ศศช.บ้านทีเนอะ	ทีเนอะ	21	นาเกียน	อมก๋อย	เชียงใหม่	100 ลิตร/ชม.
144	บ้านทีเนอะ		21	นาเกียน	อมก๋อย	เชียงใหม่	100 ลิตร/ชม.
145	ศศช.บ้านปิสหลง	ปิสหลง	2	ม่อนจอง	อมก๋อย	เชียงใหม่	100 ลิตร/ชม.
146	ศศช.บ้านมูเซอหลังเมือง		5	ม่อนจอง	อมก๋อย	เชียงใหม่	100 ลิตร/ชม.
147	ศศช.บ้านขุนตื่นใหม่		6	แม่ตื่น	อมก๋อย	เชียงใหม่	100 ลิตร/ชม.
148	ศศช.บ้านขุนแม่ตื่นน้อย		6	แม่ตื่น	อมก๋อย	เชียงใหม่	100 ลิตร/ชม.
149	ศศช.บ้านปิพอ		6	แม่ตื่น	อมก๋อย	เชียงใหม่	100 ลิตร/ชม.
150	ศศช.บ้านแมะแตะแหละกุย		6	แม่ตื่น	อมก๋อย	เชียงใหม่	100 ลิตร/ชม.
151	บ้านขุนตื่นน้อย		6	แม่ตื่น	อมก๋อย	เชียงใหม่	100 ลิตร/ชม.
152	ศศช.บ้านห้วยยาบ		8	แม่ตื่น	อมก๋อย	เชียงใหม่	100 ลิตร/ชม.
153	ศศช.บ้านลูกูดู		9	แม่ตื่น	อมก๋อย	เชียงใหม่	100 ลิตร/ชม.
154	ศศช.บ้านแม่ระอานอก		10	แม่ตื่น	อมก๋อย	เชียงใหม่	100 ลิตร/ชม.
155	รร.ตชด.รางวัลอินทิราคานธี	พะกะเช	11	แม่ตื่น	อมก๋อย	เชียงใหม่	100 ลิตร/ชม.
156	ศศช.บ้านปรอโก		11	แม่ตื่น	อมก๋อย	เชียงใหม่	100 ลิตร/ชม.
157	ศศช.บ้านเคอะกะชอเด		11	แม่ตื่น	อมก๋อย	เชียงใหม่	100 ลิตร/ชม.
158	บ้านทุ่งต้นงิ้ว จุดที่ 1		11	แม่ตื่น	อมก๋อย	เชียงใหม่	100 ลิตร/ชม.
159	บ้านทุ่งต้นงิ้ว จุดที่ 2		11	แม่ตื่น	อมก๋อย	เชียงใหม่	100 ลิตร/ชม.
160	บ้านหม่าโอโจ	หม่าโอโจ	11	แม่ตื่น	อมก๋อย	เชียงใหม่	100 ลิตร/ชม.
161	ศศช.บ้านเลอะตอ		12	แม่ตื่น	อมก๋อย	เชียงใหม่	100 ลิตร/ชม.
162	ศศช.บ้านใหม่ทอง		12	แม่ตื่น	อมก๋อย	เชียงใหม่	100 ลิตร/ชม.
163	ศศช.บ้านซอแอะ		12	แม่ตื่น	อมก๋อย	เชียงใหม่	100 ลิตร/ชม.
164	บ้านซอแอะ		12	แม่ตื่น	อมก๋อย	เชียงใหม่	100 ลิตร/ชม.
165	บ้านใหม่ทอง		12	แม่ตื่น	อมก๋อย	เชียงใหม่	100 ลิตร/ชม.
166	ศศช.บ้านยะลิกุย		13	แม่ตื่น	อมก๋อย	เชียงใหม่	100 ลิตร/ชม.
167	ศศช.บ้านเลอะกรา		15	แม่ตื่น	อมก๋อย	เชียงใหม่	100 ลิตร/ชม.
168	ศศช.บ้านบราโก		15	แม่ตื่น	อมก๋อย	เชียงใหม่	100 ลิตร/ชม.
169	ศศช.บ้านทะโกรเด		15	แม่ตื่น	อมก๋อย	เชียงใหม่	100 ลิตร/ชม.
170	ศศช.บ้านห้วยโป่ง		15	แม่ตื่น	อมก๋อย	เชียงใหม่	100 ลิตร/ชม.
171	บ้านเลอะกรา		15	แม่ตื่น	อมก๋อย	เชียงใหม่	100 ลิตร/ชม.
172	บ้านบราโกร		15	แม่ตื่น	อมก๋อย	เชียงใหม่	100 ลิตร/ชม.
173	บ้านห้วยดินหม้อ	ห้วยดินหม้อ	16	แม่ตื่น	อมก๋อย	เชียงใหม่	100 ลิตร/ชม.

ระบบผลิตน้ำในพื้นที่โครงการพัฒนาเด็กและเยาวชนในถิ่นทุรกันดาร
ส่วนบริหารจัดการน้ำ สำนักงานทรัพยากรน้ำภาค 1 ปีงบประมาณ 2561

ลำดับ	สถานที่	ที่อยู่					ระบบผลิตขนาด
		บ้าน	หมู่ที่	ตำบล	อำเภอ	จังหวัด	
174	ศศช.บ้านห้วยปูหลวง		4	ยางเปียง	อมก๋อย	เชียงใหม่	100 ลิตร/ชม.
175	ศศช.บ้านห้วยปูน้อย		4	ยางเปียง	อมก๋อย	เชียงใหม่	100 ลิตร/ชม.
176	บ้านห้วยปูหลวง		4	ยางเปียง	อมก๋อย	เชียงใหม่	100 ลิตร/ชม.
177	บ้านห้วยโค้ง 1		5	ยางเปียง	อมก๋อย	เชียงใหม่	100 ลิตร/ชม.
178	บ้านห้วยโค้ง 2		5	ยางเปียง	อมก๋อย	เชียงใหม่	100 ลิตร/ชม.
179	ศศช.บ้านห้วยตองหลวง		6	ยางเปียง	อมก๋อย	เชียงใหม่	100 ลิตร/ชม.
180	บ้านห้วยตองหลวง		6	ยางเปียง	อมก๋อย	เชียงใหม่	100 ลิตร/ชม.
181	บ้านห้วยตองน้อย		6	ยางเปียง	อมก๋อย	เชียงใหม่	100 ลิตร/ชม.
182	บ้านขุนสอง		11	ยางเปียง	อมก๋อย	เชียงใหม่	100 ลิตร/ชม.
183	บ้านปิตุคี		11	ยางเปียง	อมก๋อย	เชียงใหม่	100 ลิตร/ชม.
184	ศศช.บ้านปิตุคี		11	ยางเปียง	อมก๋อย	เชียงใหม่	100 ลิตร/ชม.
185	ศศช.บ้านแม่แฮน้อย		14	ยางเปียง	อมก๋อย	เชียงใหม่	100 ลิตร/ชม.
186	บ้านแม่แฮน้อย		14	ยางเปียง	อมก๋อย	เชียงใหม่	100 ลิตร/ชม.
187	บ้านแม่แฮหลวง		14	ยางเปียง	อมก๋อย	เชียงใหม่	100 ลิตร/ชม.
188	ศศช.บ้านขุนหาด		15	ยางเปียง	อมก๋อย	เชียงใหม่	100 ลิตร/ชม.
189	บ้านขุนหาด		15	ยางเปียง	อมก๋อย	เชียงใหม่	100 ลิตร/ชม.
190	รร.บ้านห้วยโค้ง		5	ยางเปียง	อมก๋อย	เชียงใหม่	300 ลิตร/ชม.
191	**ศกร.ตชด.บ้านแม่หลองใต้**	**แม่หลองใต้**	**1**	**สบโขง**	**อมก๋อย**	**เชียงใหม่**	**100 ลิตร/ชม.**
192	**ศศช.บ้านทีทอทะ**	**ทีทอทะ**	**1**	**สบโขง**	**อมก๋อย**	**เชียงใหม่**	**100 ลิตร/ชม.**
193	ศศช.บ้านแม่หลองใต้	แม่หลองใต้	1	สบโขง	อมก๋อย	เชียงใหม่	100 ลิตร/ชม.
194	**ศศช.บ้านคอทะ**		**1**	**สบโขง**	**อมก๋อย**	**เชียงใหม่**	**100 ลิตร/ชม.**
195	แม่หลองน้อย 1	แม่หลองน้อย	2	สบโขง	อมก๋อย	เชียงใหม่	100 ลิตร/ชม.
196	บ้านแม่หลองน้อย 2	แม่หลองน้อย	2	สบโขง	อมก๋อย	เชียงใหม่	100 ลิตร/ชม.
197	บ้านแม่หลองหลวง 1	แม่หลองหลวง	2	สบโขง	อมก๋อย	เชียงใหม่	100 ลิตร/ชม.
198	บ้านแม่หลองหลวง 2	แม่หลองหลวง	2	สบโขง	อมก๋อย	เชียงใหม่	100 ลิตร/ชม.
199	บ้านแม่หลองหลวง 3	แม่หลองหลวง	2	สบโขง	อมก๋อย	เชียงใหม่	100 ลิตร/ชม.
200	บ้านกออึ		3	สบโขง	อมก๋อย	เชียงใหม่	100 ลิตร/ชม.
201	บ้านขุนตื่น	ขุนตื่น	4	สบโขง	อมก๋อย	เชียงใหม่	100 ลิตร/ชม.
202	บ้านห้วยหมี	ห้วยหมี	4	สบโขง	อมก๋อย	เชียงใหม่	100 ลิตร/ชม.
203	**ศศช.บ้านพะอัน**		**5**	**สบโขง**	**อมก๋อย**	**เชียงใหม่**	**100 ลิตร/ชม.**
204	ขุนอมแฮดใน	ขุนอมแฮดใน	5	สบโขง	อมก๋อย	เชียงใหม่	100 ลิตร/ชม.
205	ศศช.บ้านขุนอมแฮดนอก	ขุนอมแฮดนอก	5	สบโขง	อมก๋อย	เชียงใหม่	100 ลิตร/ชม.
206	**ศศช.บ้านห้วยแห้ง**		**6**	**สบโขง**	**อมก๋อย**	**เชียงใหม่**	**100 ลิตร/ชม.**
207	**ศศช.บ้านผาผึ้ง**		**6**	**สบโขง**	**อมก๋อย**	**เชียงใหม่**	**100 ลิตร/ชม.**
208	**บ้านอูแจะ (3)**		**6**	**สบโขง**	**อมก๋อย**	**เชียงใหม่**	**100 ลิตร/ชม.**
	บ้านอูแจะ (2)		**6**	**สบโขง**	**อมก๋อย**	**เชียงใหม่**	
	บ้านอูแจะ (1)		**6**	**สบโขง**	**อมก๋อย**	**เชียงใหม่**	
209	ศศช.บ้านห้วยยาว		7	สบโขง	อมก๋อย	เชียงใหม่	100 ลิตร/ชม.
210	บ้านห้วยยาว		7	สบโขง	อมก๋อย	เชียงใหม่	100 ลิตร/ชม.
211	**ศศช.บ้านทีผะแหล่**		**9**	**สบโขง**	**อมก๋อย**	**เชียงใหม่**	**100 ลิตร/ชม.**
212	**ศศช.บ้านวาเมทะ**		**9**	**สบโขง**	**อมก๋อย**	**เชียงใหม่**	**100 ลิตร/ชม.**
213	**ศศช.บ้านสะเรเดคี**		**9**	**สบโขง**	**อมก๋อย**	**เชียงใหม่**	**100 ลิตร/ชม.**
214	**ศศช.บ้านมอโพทะ**		**9**	**สบโขง**	**อมก๋อย**	**เชียงใหม่**	**100 ลิตร/ชม.**
215	**ศศช.บ้านโอโลคีล่าง**		**10**	**สบโขง**	**อมก๋อย**	**เชียงใหม่**	**100 ลิตร/ชม.**
216	**ศศช.บ้านโอโลคีบน**		**10**	**สบโขง**	**อมก๋อย**	**เชียงใหม่**	**100 ลิตร/ชม.**
217	ศศช.บ้านจือทะ	จือทะ	10	สบโขง	อมก๋อย	เชียงใหม่	100 ลิตร/ชม.
218	ศศช.บ้านคะเนจือคี		10	สบโขง	อมก๋อย	เชียงใหม่	100 ลิตร/ชม.

ระบบผลิตน้ำในพื้นที่โครงการพัฒนาเด็กและเยาวชนในถิ่นทุรกันดาร
ส่วนบริหารจัดการน้ำ สำนักงานทรัพยากรน้ำภาค 1 ปีงบประมาณ 2561

ลำดับ	สถานที่	ที่อยู่					ระบบผลิตขนาด
		บ้าน	หมู่ที่	ตำบล	อำเภอ	จังหวัด	
219	ศศช.บ้านเมโลเด	เมโลเด	10	สบโขง	อมก๋อย	เชียงใหม่	100 ลิตร/ชม.
220	ศศช.บ้านทีเลอเปอคี		10	สบโขง	อมก๋อย	เชียงใหม่	100 ลิตร/ชม.
221	**ศศช.บ้านพะเบี้ยว**	**พะเบี้ยว**	**11**	**สบโขง**	**อมก๋อย**	**เชียงใหม่**	**100 ลิตร/ชม.**
222	ศศช.บ้านราชา	ราชา	11	สบโขง	อมก๋อย	เชียงใหม่	100 ลิตร/ชม.
223	**ศศช.บ้านมอคี**		**11**	**สบโขง**	**อมก๋อย**	**เชียงใหม่**	**100 ลิตร/ชม.**
224	บ้านราชา		11	สบโขง	อมก๋อย	เชียงใหม่	100 ลิตร/ชม.
225	รร.ตชด.ท่านผู้หญิงประไพศิวะโกเศศ	ผาแดง	12	สบโขง	อมก๋อย	เชียงใหม่	100 ลิตร/ชม.
226	**ศศช.บ้านห้วยน้ำผึ้ง**		**12**	**สบโขง**	**อมก๋อย**	**เชียงใหม่**	**100 ลิตร/ชม.**
227	บ้านห่างหลวง (เก่า)		6	อมก๋อย	อมก๋อย	เชียงใหม่	100 ลิตร/ชม.
228	บ้านห่างหลวง (ใหม่)		6	อมก๋อย	อมก๋อย	เชียงใหม่	100 ลิตร/ชม.
229	บ้านตุงติง (ดอยดำ)		11	อมก๋อย	อมก๋อย	เชียงใหม่	100 ลิตร/ชม.
230	บ้านตุงติง (งาช้างหัก)		11	อมก๋อย	อมก๋อย	เชียงใหม่	100 ลิตร/ชม.
231	ศศช.บ้านผาแดง		12	อมก๋อย	อมก๋อย	เชียงใหม่	100 ลิตร/ชม.
232	บ้านยางเปาเหนือ		14	อมก๋อย	อมก๋อย	เชียงใหม่	100 ลิตร/ชม.
233	ศศช.บ้านยองแหละ		15	อมก๋อย	อมก๋อย	เชียงใหม่	100 ลิตร/ชม.
234	ศศช.บ้านห้วยจิโน		15	อมก๋อย	อมก๋อย	เชียงใหม่	100 ลิตร/ชม.
235	ศศช.บ้านรังบี้		15	อมก๋อย	อมก๋อย	เชียงใหม่	100 ลิตร/ชม.
236	บ้านยองแหละ		15	อมก๋อย	อมก๋อย	เชียงใหม่	100 ลิตร/ชม.
237	บ้านรังบี้		15	อมก๋อย	อมก๋อย	เชียงใหม่	100 ลิตร/ชม.
238	บ้านผาปูนดง (มังปอย)		16	อมก๋อย	อมก๋อย	เชียงใหม่	100 ลิตร/ชม.
239	ศศช.บ้านแม่ระมีดน้อย		17	อมก๋อย	อมก๋อย	เชียงใหม่	100 ลิตร/ชม.
240	ศศช.บ้านแม่ระมีดหลวง		17	อมก๋อย	อมก๋อย	เชียงใหม่	100 ลิตร/ชม.
241	บ้านแม่ระมีดน้อย		17	อมก๋อย	อมก๋อย	เชียงใหม่	100 ลิตร/ชม.
242	บ้านแม่ระมีดหลวง		17	อมก๋อย	อมก๋อย	เชียงใหม่	100 ลิตร/ชม.
243	ศศช.บ้านมอกูตู้น้อย		2	ท่าสองยาง	ท่าสองยาง	ตาก	100ลิตร/ชม.
244	ศศช.บ้านวาแหมะคี		2	ท่าสองยาง	ท่าสองยาง	ตาก	100ลิตร/ชม.
245	ศศช.บ้านตะโด้กุย		2	ท่าสองยาง	ท่าสองยาง	ตาก	100ลิตร/ชม.
246	ศศช.บ้านแม่ลาบู		3	ท่าสองยาง	ท่าสองยาง	ตาก	100ลิตร/ชม.
247	ศศช.บ้านแม่เหว่ยทะ		3	ท่าสองยาง	ท่าสองยาง	ตาก	100ลิตร/ชม.
248	ศศช.บ้านแม่ปอทะ		3	ท่าสองยาง	ท่าสองยาง	ตาก	100ลิตร/ชม.
249	ศศช.บ้านแม่ลอทะ		3	ท่าสองยาง	ท่าสองยาง	ตาก	100ลิตร/ชม.
250	ศศช.บ้านอุระโกร		4	ท่าสองยาง	ท่าสองยาง	ตาก	100ลิตร/ชม.
251	ศศช.บ้านแม่อุคอ		6	ท่าสองยาง	ท่าสองยาง	ตาก	100ลิตร/ชม.
252	ศกร.ตชด.บ้านแม่อมยะ	แม่อมยะ	7	ท่าสองยาง	ท่าสองยาง	ตาก	100 ลิตร/ชม.
253	ห้องเรียนสาขาทีชอแม (ชุมชนบ้านท่าสองยาง)		8	ท่าสองยาง	ท่าสองยาง	ตาก	100 ลิตร/ชม.
254	บ้านแม่จวาง		8	ท่าสองยาง	ท่าสองยาง	ตาก	100 ลิตร/ชม.
255	ศศช.บ้านแม่หิดคี		8	ท่าสองยาง	ท่าสองยาง	ตาก	100ลิตร/ชม.
256	ศศช.บ้านแม่หีดคี (ห้องเรียนสาขาบ้านแสนสุขสันติธรรม)		9	ท่าสองยาง	ท่าสองยาง	ตาก	100ลิตร/ชม.
257	ศศช.บ้านมะโอโกร		3	แม่ต้าน	ท่าสองยาง	ตาก	100ลิตร/ชม.
258	ศศช.บ้านตะพิโจ		3	แม่ต้าน	ท่าสองยาง	ตาก	100ลิตร/ชม.
259	ศศช.บ้านเลอผาโด้		3	แม่ต้าน	ท่าสองยาง	ตาก	100ลิตร/ชม.
260	ศศช.บ้านขุนแม่ต้อคี	แม่ต้อคี	3	แม่ต้าน	ท่าสองยาง	ตาก	100ลิตร/ชม.
261	ศศช.บ้านตะบรื้อโหย่		4	แม่ต้าน	ท่าสองยาง	ตาก	100ลิตร/ชม.
262	ศศช.บ้านป้อหย่าลู่		4	แม่ต้าน	ท่าสองยาง	ตาก	100ลิตร/ชม.
263	ศศช.บ้านตะโป๊ะปู่		4	แม่ต้าน	ท่าสองยาง	ตาก	100ลิตร/ชม.

ระบบผลิตน้ำในพื้นที่โครงการพัฒนาเด็กและเยาวชนในถิ่นทุรกันดาร
ส่วนบริหารจัดการน้ำ สำนักงานทรัพยากรน้ำภาค 1 ปีงบประมาณ 2561

ลำดับ	สถานที่	ที่อยู่					ระบบผลิตขนาด
		บ้าน	หมู่ที่	ตำบล	อำเภอ	จังหวัด	
264	ศศช.บ้านพะบอเรโค๊ะ		4	แม่ต้าน	ท่าสองยาง	ตาก	100ลิตร/ชม.
265	ศศช.บ้านตะโขะบี๊		4	แม่ต้าน	ท่าสองยาง	ตาก	100ลิตร/ชม.
266	ศศช.บ้านเล้อเบ๊ะปว้าคี		10	แม่ต้าน	ท่าสองยาง	ตาก	100ลิตร/ชม.
267	ศศช.บ้านโค๊ะผาโด้		10	แม่ต้าน	ท่าสองยาง	ตาก	100ลิตร/ชม.
268	ศศช.บ้านพะบอเรเคาะ		10	แม่ต้าน	ท่าสองยาง	ตาก	100ลิตร/ชม.
269	ห้องเรียนสาขาบ้านซอแขระกลา (บ้านแม่อมกิ)		1	แม่วะหลวง	ท่าสองยาง	ตาก	100 ลิตร/ชม.
270	ห้องเรียนสาขาบ้านแม่ตะปู (บ้านแม่อมกิ)		1	แม่วะหลวง	ท่าสองยาง	ตาก	100 ลิตร/ชม.
271	ห้องเรียนสาขาบ้านแม่สะเปา (บ้านแม่อมกิ)		2	แม่วะหลวง	ท่าสองยาง	ตาก	100 ลิตร/ชม.
272	ห้องเรียนสาขาบ้านปางทอง (บ้านแม่อมกิ)		2	แม่วะหลวง	ท่าสองยาง	ตาก	100 ลิตร/ชม.
273	ห้องเรียนสาขาบ้านแม่ลาคี (บ้านแม่อมกิ)		3	แม่วะหลวง	ท่าสองยาง	ตาก	100 ลิตร/ชม.
274	บ้านแม่วะหลวง		3	แม่วะหลวง	ท่าสองยาง	ตาก	100 ลิตร/ชม.
275	ห้องเรียนสาขาบ้านแม่โปคี (บ้านแม่วะหลวง)		3	แม่วะหลวง	ท่าสองยาง	ตาก	100 ลิตร/ชม.
276	บ้านแม่อมกิ		4	แม่วะหลวง	ท่าสองยาง	ตาก	100 ลิตร/ชม.
277	ห้องเรียนสาขาบ้านแม่เป่งทะ (บ้านแม่อมกิ)		4	แม่วะหลวง	ท่าสองยาง	ตาก	100 ลิตร/ชม.
278	ห้องเรียนสาขาบ้านขุนแม่เหว่ย (บ้านแม่อมกิ)		5	แม่วะหลวง	ท่าสองยาง	ตาก	100 ลิตร/ชม.
279	ห้องเรียนสาขาบ้านปอเคลอะเด (บ้านแม่อมกิ)		5	แม่วะหลวง	ท่าสองยาง	ตาก	100 ลิตร/ชม.
280	ศศช.บ้านบอหมาก		5	แม่วะหลวง	ท่าสองยาง	ตาก	100ลิตร/ชม.
281	ห้องเรียนสาขาบ้านเคาะทีโคะ (บ้านแม่อมกิ)		6	แม่วะหลวง	ท่าสองยาง	ตาก	100 ลิตร/ชม.
282	ห้องเรียนสาขาบ้านอมกอทะ (บ้านแม่อมกิ)		7	แม่วะหลวง	ท่าสองยาง	ตาก	100 ลิตร/ชม.
283	ศศช.บ้านทีซะหน่อ		7	แม่วะหลวง	ท่าสองยาง	ตาก	100ลิตร/ชม.
284	ห้องเรียนสาขาบ้านวะหย่าโจ (บ้านแม่อมกิ)		8	แม่วะหลวง	ท่าสองยาง	ตาก	100 ลิตร/ชม.
285	ห้องเรียนสาขาบ้านอิวิโจ (บ้านแม่อมกิ)		8	แม่วะหลวง	ท่าสองยาง	ตาก	100 ลิตร/ชม.
286	ศกร.ตชด.บ้านเลโพเด	เลโพเด	9	แม่วะหลวง	ท่าสองยาง	ตาก	100 ลิตร/ชม.
287	ห้องเรียนสาขาบ้านเกร๊ะคี (บ้านแม่อมกิ)		9	แม่วะหลวง	ท่าสองยาง	ตาก	100 ลิตร/ชม.
288	ศศช.บ้านตะซูเด		9	แม่วะหลวง	ท่าสองยาง	ตาก	100ลิตร/ชม.
289	ศศช.บ้านทีมูโกะทะ		1	แม่สอง	ท่าสองยาง	ตาก	100ลิตร/ชม.
290	ศศช.บ้านกลูแจทะ		1	แม่สอง	ท่าสองยาง	ตาก	100ลิตร/ชม.
291	ห้องเรียนสาขาบ้านแม่สลิดน้อย (บ้านแม่สลิดหลวง)		3	แม่สอง	ท่าสองยาง	ตาก	300 ลิตร/ชม.
292	ศกร.ตชด.พอบือละคี	พอบือละคี	4	แม่สอง	ท่าสองยาง	ตาก	100 ลิตร/ชม.
293	ศศช.บ้านสะซุยปู่		4	แม่สอง	ท่าสองยาง	ตาก	100ลิตร/ชม.
294	ศศช.บ้านทีคุคีใต้		4	แม่สอง	ท่าสองยาง	ตาก	100ลิตร/ชม.
295	ศศช.บ้านตะโขะบี๊		4	แม่สอง	ท่าสองยาง	ตาก	100ลิตร/ชม.
296	ห้องเรียนสาขาธรรมศาสตร์ร่วมใจ (บ้านแม่สลิดหลวงวิทยา)	แม่นิลคี	6	แม่สอง	ท่าสองยาง	ตาก	100 ลิตร/ชม.
297	ศศช.บ้านกรูเปอคี		7	แม่สอง	ท่าสองยาง	ตาก	100ลิตร/ชม.
298	ศศช.บ้านห้วยมะโหนกคี	ห้วยมะโหนกคี	7	แม่สอง	ท่าสองยาง	ตาก	100ลิตร/ชม.
299	บ้านแม่ระเมิง		8	แม่สอง	ท่าสองยาง	ตาก	100 ลิตร/ชม.
300	ศศช.บ้านซอแข่วาคี		8	แม่สอง	ท่าสองยาง	ตาก	100ลิตร/ชม.
301	ห้องเรียนสาขาโบ๊ะซู่ลู่ (บ้านแม่ระเมิง)		10	แม่สอง	ท่าสองยาง	ตาก	100 ลิตร/ชม.

ระบบผลิตน้ำในพื้นที่โครงการพัฒนาเด็กและเยาวชนในถิ่นทุรกันดาร
ส่วนบริหารจัดการน้ำ สำนักงานทรัพยากรน้ำภาค 1 ปีงบประมาณ 2561

ลำดับ	สถานที่	ที่อยู่					ระบบผลิตขนาด
		บ้าน	หมู่ที่	ตำบล	อำเภอ	จังหวัด	
302	ศศช.บ้านแหมะคี		10	แม่สอง	ท่าสองยาง	ตาก	100ลิตร/ชม.
303	ห้องเรียนสาขาบ้านเบ๊าะโบ๊ะโกร (บ้านแม่ระเมิง)		11	แม่สอง	ท่าสองยาง	ตาก	100 ลิตร/ชม.
304	ห้องเรียนสาขาบ้านบอโบ๊ะคี (บ้านแม่ระเมิง)		11	แม่สอง	ท่าสองยาง	ตาก	100 ลิตร/ชม.
305	ศศช.บ้านมอโจ		11	แม่สอง	ท่าสองยาง	ตาก	100ลิตร/ชม.
306	ศศช.บ้านโป๊ะพอคี		12	แม่สอง	ท่าสองยาง	ตาก	100ลิตร/ชม.
307	ห้องเรียนสาขาบ้านทีโบ๊ะคี (บ้านแม่ระเมิง)		13	แม่สอง	ท่าสองยาง	ตาก	100 ลิตร/ชม.
308	ห้องเรียนสาขาบ้านทีเสาะคี (บ้านแม่ระเมิง)		13	แม่สอง	ท่าสองยาง	ตาก	100 ลิตร/ชม.
309	ศศช.บ้านปอเล้อ		13	แม่สอง	ท่าสองยาง	ตาก	100ลิตร/ชม.
310	ศศช.บ้านโจะเก้ะปู่		13	แม่สอง	ท่าสองยาง	ตาก	100ลิตร/ชม.
311	ศศช.บ้านทีหลึคี		13	แม่สอง	ท่าสองยาง	ตาก	100ลิตร/ชม.
312	ศศช.บ้านผาแดง(ตาก)		15	แม่สอง	ท่าสองยาง	ตาก	100ลิตร/ชม.
313	ศศช.บ้านก่อบอทะ		15	แม่สอง	ท่าสองยาง	ตาก	100ลิตร/ชม.
314	ศศช.บ้านคุทะ		15	แม่สอง	ท่าสองยาง	ตาก	100ลิตร/ชม.
315	ศศช.บ้านซอแข่ลู่		16	แม่สอง	ท่าสองยาง	ตาก	100ลิตร/ชม.
316	ศศช.บ้านสันดอยงาม		16	แม่สอง	ท่าสองยาง	ตาก	100ลิตร/ชม.
317	ศศช.บ้านวะเบลอลู่		16	แม่สอง	ท่าสองยาง	ตาก	100ลิตร/ชม.
318	ห้องเรียนสาขาบ้านเคลอะเดคี (บ้านแม่ระเมิง)		10	แม่สอง	ท่าสองยาง	ตาก	100 ลิตร/ชม.
319	ศศช.บ้านบลาเด		17	แม่สอง	ท่าสองยาง	ตาก	100ลิตร/ชม.
320	ศศช.บ้านเซกลา		17	แม่สอง	ท่าสองยาง	ตาก	100ลิตร/ชม.
321	รร.ตชด.กามาผาโด้	กามาผาโด้	5	แม่หละ	ท่าสองยาง	ตาก	100 ลิตร/ชม.
322	ศกร.ตชด.บ้านตีนดอย	ตีนดอย	5	แม่หละ	ท่าสองยาง	ตาก	100 ลิตร/ชม.
323	ศศช.บ้านป่าสัก		5	แม่หละ	ท่าสองยาง	ตาก	100ลิตร/ชม.
324	ศศช.บ้านพะตี้หม่อโจ		6	แม่หละ	ท่าสองยาง	ตาก	100ลิตร/ชม.
325	ศศช.บ้านขุนห้วยนกกก		7	แม่หละ	ท่าสองยาง	ตาก	100ลิตร/ชม.
326	ศศช.บ้านตะโต๊ะโกร		7	แม่หละ	ท่าสองยาง	ตาก	100ลิตร/ชม.
327	ศศช.บ้านทีจือหล่อคี		8	แม่หละ	ท่าสองยาง	ตาก	100ลิตร/ชม.
328	รร.ตชด.จุฬา-ธรรมศาสตร์ 3	แม่หละ	9	แม่หละ	ท่าสองยาง	ตาก	300 ลิตร/ชม.
329	ศศช.บ้านเลเคาะ	บอเรเคาะ	10	แม่หละ	ท่าสองยาง	ตาก	100ลิตร/ชม.
330	ศศช.บ้านแม่หละโพคี		11	แม่หละ	ท่าสองยาง	ตาก	100ลิตร/ชม.
331	ศกร.ตชด.บ้านแม่หละคี	แม่หละคี	12	แม่หละ	ท่าสองยาง	ตาก	100 ลิตร/ชม.
332	ศศช.บ้านทีหนึคี		12	แม่หละ	ท่าสองยาง	ตาก	100ลิตร/ชม.
333	ศศช.บ้านธาตุ		12	แม่หละ	ท่าสองยาง	ตาก	100ลิตร/ชม.
334	ศศช.บ้านขะแนจื้อคี		1	แม่อุสุ	ท่าสองยาง	ตาก	100ลิตร/ชม.
335	ศศช.บ้านเซหนะเดอลู่		1	แม่อุสุ	ท่าสองยาง	ตาก	100ลิตร/ชม.
336	ศศช.บ้านทีกอโกล		2	แม่อุสุ	ท่าสองยาง	ตาก	100ลิตร/ชม.
337	ศศช.บ้านมอโก้คี		2	แม่อุสุ	ท่าสองยาง	ตาก	100ลิตร/ชม.
338	ศศช.บ้านมอโก้โพคี		2	แม่อุสุ	ท่าสองยาง	ตาก	100ลิตร/ชม.
339	รร.ตชด.เทคนิคอาสา1	ปะน้อยปู่	5	แม่อุสุ	ท่าสองยาง	ตาก	100 ลิตร/ชม.
340	ศศช.บ้านอุสุโพคี		5	แม่อุสุ	ท่าสองยาง	ตาก	100ลิตร/ชม.
341	ศศช.บ้านเรกะติ		5	แม่อุสุ	ท่าสองยาง	ตาก	100ลิตร/ชม.
342	ศศช.บ้านทีซวยคี		5	แม่อุสุ	ท่าสองยาง	ตาก	100ลิตร/ชม.
343	ศศช.บ้านเล้อก่อโกร		7	แม่อุสุ	ท่าสองยาง	ตาก	100ลิตร/ชม.
344	ศศช.บ้านตะกุ้ยหนู่		7	แม่อุสุ	ท่าสองยาง	ตาก	100ลิตร/ชม.

ระบบผลิตน้ำในพื้นที่โครงการพัฒนาเด็กและเยาวชนในถิ่นทุรกันดาร
ส่วนบริหารจัดการน้ำ สำนักงานทรัพยากรน้ำภาค 1 ปีงบประมาณ 2561

ลำดับ	สถานที่	ที่อยู่					ระบบผลิตขนาด
		บ้าน	หมู่ที่	ตำบล	อำเภอ	จังหวัด	
345	ศศช.บ้านตะโก๊ะคี		7	แม่อุสุ	ท่าสองยาง	ตาก	100ลิตร/ชม.
346	ศศช.บ้านดูบลอคี		7	แม่อุสุ	ท่าสองยาง	ตาก	100ลิตร/ชม.
347	ศศช.บ้านคะแนคอทะ		7	แม่อุสุ	ท่าสองยาง	ตาก	100ลิตร/ชม.
348	รร.บ้านแม่สองน้อย		8	แม่อุสุ	ท่าสองยาง	ตาก	100 ลิตร/ชม.
349	ศศช.บ้านทีบาทะ		8	แม่อุสุ	ท่าสองยาง	ตาก	100ลิตร/ชม.
350	ศกร.ตชด.บ้านคะเนจือทะ	คะเนจือทะ	9	แม่อุสุ	ท่าสองยาง	ตาก	100 ลิตร/ชม.
351	ศศช.บ้านโกจีโกร		9	แม่อุสุ	ท่าสองยาง	ตาก	100ลิตร/ชม.
352	ศศช.บ้านเล้อตอโกร		9	แม่อุสุ	ท่าสองยาง	ตาก	100ลิตร/ชม.
353	ศศช.บ้านเปล้ลู่		10	แม่อุสุ	ท่าสองยาง	ตาก	100ลิตร/ชม.
354	ศศช.บ้านมึหย่อโจ		10	แม่อุสุ	ท่าสองยาง	ตาก	100ลิตร/ชม.
355	ห้องเรียนสาขาบ้านมอทีทะ (บ้านแม่พลู)			แม่อุสุ	ท่าสองยาง	ตาก	100 ลิตร/ชม.
356	ศศช.บ้านนุบอ		1	ขะเนจื้อ	แม่ระมาด	ตาก	100 ลิตร/ชม.
357	ศศช.บ้านขุนห้วยหม่องวา		6	ขะเนจื้อ	แม่ระมาด	ตาก	100 ลิตร/ชม.
358	ศศช.บ้านห้วยแห้ง (ตาก)		9	ขะเนจื้อ	แม่ระมาด	ตาก	100 ลิตร/ชม.
359	ศศช.บ้านทีมู		10	ขะเนจื้อ	แม่ระมาด	ตาก	100 ลิตร/ชม.
360	ศศช.บ้านกิ่งหม่องวา		14	ขะเนจื้อ	แม่ระมาด	ตาก	100 ลิตร/ชม.
361	ศศช.บ้านนุลา		14	ขะเนจื้อ	แม่ระมาด	ตาก	100 ลิตร/ชม.
362	รร.ตชด.จาตุรจินดา		2	พระธาตุ	แม่ระมาด	ตาก	300 ลิตร/ชม.
363	รร.บ้านสี่หลัง	สี่หลัง	7	พระธาตุ	แม่ระมาด	ตาก	100 ลิตร/ชม.
364	ศศช.บ้านพะเนกี่	พะนิกี่	7	พระธาตุ	แม่ระมาด	ตาก	100 ลิตร/ชม.
365	ศศช.บ้านบือล่าพอ	บือล่าพอ	7	พระธาตุ	แม่ระมาด	ตาก	100 ลิตร/ชม.
366	ศศช.บ้านห้วยพระเจ้า	ห้วยพระเจ้า	2	แม่ตื่น	แม่ระมาด	ตาก	100 ลิตร/ชม.
367	ศศช.บ้านโบเก่(น้ำน้อย)	โบเก่(น้ำน้อย)	3	แม่ตื่น	แม่ระมาด	ตาก	100 ลิตร/ชม.
368	ศศช.บ้านห้วยพลู	ห้วยพลู	4	แม่ตื่น	แม่ระมาด	ตาก	100 ลิตร/ชม.
369	ศศช.บ้านพะละดอ	พะละดอ	4	แม่ตื่น	แม่ระมาด	ตาก	100 ลิตร/ชม.
370	ศศช.บ้านคำหวัน	คำหวัน	5	แม่ตื่น	แม่ระมาด	ตาก	100 ลิตร/ชม.
371	ศศช.บ้านห้วยกระทิง	ห้วยกระทิง	6	แม่ตื่น	แม่ระมาด	ตาก	100 ลิตร/ชม.
372	ศศช.บ้านห้วยสินา		8	แม่ตื่น	แม่ระมาด	ตาก	100 ลิตร/ชม.
373	ศศช.บ้านห้วยสินาคี	ห้วยสินาคี	8	แม่ตื่น	แม่ระมาด	ตาก	100 ลิตร/ชม.
374	ศศช.บ้านมอป่า	มอป่า	8	แม่ตื่น	แม่ระมาด	ตาก	100 ลิตร/ชม.
375	ศศช.บ้านห้วยดอกเกี๋ยง	ห้วยดอกเกี๋ยง	8	แม่ตื่น	แม่ระมาด	ตาก	100 ลิตร/ชม.
376	ศศช.บ้านห้วยผาดำ	ห้วยผาดำ	9	แม่ตื่น	แม่ระมาด	ตาก	100 ลิตร/ชม.
377	ศศช.บ้านห้วยวัว	ห้วยวัว	9	แม่ตื่น	แม่ระมาด	ตาก	100 ลิตร/ชม.
378	ศกร.ตชด.ทีวะเบยทะ	ทีวะเบยทะ	10	แม่ตื่น	แม่ระมาด	ตาก	100 ลิตร/ชม.
379	ศกร.ตชด.บ้านเลผะสุคี	เลผะสุคี	10	แม่ตื่น	แม่ระมาด	ตาก	100 ลิตร/ชม.
380	ศศช.บ้านห้วยดินหม้อ	ห้วยดินหม้อ	11	แม่ตื่น	แม่ระมาด	ตาก	100 ลิตร/ชม.
381	รร.ตชด.เฉลิมพระเกียรติ 7 รอบ พระชนมพรรษา (บ้านแพะ)	แพะ	12	แม่ตื่น	แม่ระมาด	ตาก	100 ลิตร/ชม.
382	ศกร.ตชด.มรว.เฉลิมลักษณ์จันทรเสน	เลอตอ	13	แม่ตื่น	แม่ระมาด	ตาก	100 ลิตร/ชม.
383	ศกร.ตชด.วะกะเลโค๊ะ	วะกะเลโค๊ะ	13	แม่ตื่น	แม่ระมาด	ตาก	100 ลิตร/ชม.
384	รร.บ้านสามหมื่น	สามหมื่น	1	สามหมื่น	แม่ระมาด	ตาก	100 ลิตร/ชม.
385	ห้องเรียนสาขาบ้านห้วยขนุน (บ้านสามหมื่น)	ห้วยขนุน	1	สามหมื่น	แม่ระมาด	ตาก	100 ลิตร/ชม.
386	รร.ท่านผู้หญิงพรสม กุณฑลจินดา		3	สามหมื่น	แม่ระมาด	ตาก	300 ลิตร/ชม.
387	รร.ตชด.บ้านแสมใหญ่ (สกุล โกมารกุล-บุนนาค อุปถัมภ์)	แสมใหญ่	4	สามหมื่น	แม่ระมาด	ตาก	100 ลิตร/ชม.
388	ศศช.บ้านแสม		4	สามหมื่น	แม่ระมาด	ตาก	100 ลิตร/ชม.

ระบบผลิตน้ำในพื้นที่โครงการพัฒนาเด็กและเยาวชนในถิ่นทุรกันดาร
ส่วนบริหารจัดการน้ำ สำนักงานทรัพยากรน้ำภาค 1 ปีงบประมาณ 2561

ลำดับ	สถานที่	ที่อยู่					ระบบผลิตขนาด
		บ้าน	หมู่ที่	ตำบล	อำเภอ	จังหวัด	
389	ศศช.บ้านห้วยอีก้าง		4	สามหมื่น	แม่ระมาด	ตาก	100 ลิตร/ชม.
390	ศศช.บ้านห้วยมะพร้าว		4	สามหมื่น	แม่ระมาด	ตาก	100 ลิตร/ชม.
391	ศศช.บ้านตุเบ		10	ขะเนจื้อ	แม่ระมาด	ตาก	100 ลิตร/ชม.
392	ห้วยข้าวก่ำวิทยา		1	ห้วยข้าวก่ำ	จุน	พะเยา	3 สแตนเลส
393	วัดหย่วนวิทยา		3	หย่วน	เชียงคำ	พะเยา	1 สแตนเลส
394	ป่าแขมวิทยา		4	มาง	เชียงม่วน	พะเยา	6 Colum
395	สุวรรณคณานุสรณ์		4	บุญเกิด	ดอกคำใต้	พะเยา	3 สแตนเลส
396	วัดปัวดอยวิทยา		18	งิม	ปง	พะเยา	1 สแตนเลส
397	วัดนาปรังวิทยา		1	นาปรัง	ปง	พะเยา	3 สแตนเลส
398	รร.ตชด.เบ็ตตี้ดูเมน	ปางพริก	3	ผาช้างน้อย	ปง	พะเยา	100 ลิตร/ชม.
399	วัดม่วงชุมวิทยา			ป่าสัก	ภูซาง	พะเยา	3 สแตนเลส
400	ราชคฤห์วิทยา			เวียง	เมือง	พะเยา	3 สแตนเลส
401	โพธารามวิทยา		2	ศรีก้อย	แม่ใจ	พะเยา	6 Colum
402	รร.พุทธเกษตร		1	ขุนยวม	ขุนยวม	แม่ฮ่องสอน	300 ลิตร/ชม.
403	ศกร.ตชด.ห้วยโป่งเลา	ห้วยโป่งเลา	4	แม่กิ๊	ขุนยวม	แม่ฮ่องสอน	100 ลิตร/ชม.
404	รร.ตชด.ชมรมอนุรักษ์พุทธศิลปไทยอนุสรณ์ 1	แสนคำลือ	2	ถ้ำลอด	ปางมะผ้า	แม่ฮ่องสอน	100 ลิตร/ชม.
405	รร.ตชด.ชมรมอนุรักษ์พุทธศิลปไทยอนุสรณ์ 2	ปุงยาม	5	นาปู่ป้อม	ปางมะผ้า	แม่ฮ่องสอน	100 ลิตร/ชม.
406	ศกร.ตชด.บ้านดอยแสง	ดอยแสง	13	ปางหมู	เมือง	แม่ฮ่องสอน	100 ลิตร/ชม.
407	ศศช.บ้านใหม่ห้วยหวาย		14	ห้วยโป่ง	เมือง	แม่ฮ่องสอน	100 ลิตร/ชม.
408	รร.ตชด.บ้านแม่ลางิ้ว	แม่ลางิ้ว	12	แม่ลาน้อย	แม่ลาน้อย	แม่ฮ่องสอน	300 ลิตร/ชม.
409	ร.ร.ตชด.บ้านตุน (ชมรม 9 สมาคมจีนแห่งประเทศไทยอุปถัมภ์)	ตุน	4	ห้วยห้อม	แม่ลาน้อย	แม่ฮ่องสอน	100 ลิตร/ชม.
410	ศศช.บ้านแม่ดี๊		5	แม่คง	แม่สะเรียง	แม่ฮ่องสอน	100 ลิตร/ชม.
411	ห้องเรียนสาขาอูหลู่ (บ้านโพซอ)		7	แม่คง	แม่สะเรียง	แม่ฮ่องสอน	100 ลิตร/ชม.
412	ศกร.ตชด.บ้านปอหมื้อ	ปอหมื้อ	9	แม่คง	แม่สะเรียง	แม่ฮ่องสอน	กรองสำเร็จรูป
413	ศกร.ตชด.บ้านจอปร่าคี	จอปร่าคี	9	แม่คง	แม่สะเรียง	แม่ฮ่องสอน	กรองสำเร็จรูป
414	ศกร.ตชด.บ้านแม่เหลอ	บ้านแม่เหลอ	2	เสาหิน	แม่สะเรียง	แม่ฮ่องสอน	100 ลิตร/ชม.
415	ศกร.ตชด.บ้านวาทู	บ้านวาทู	3	เสาหิน	แม่สะเรียง	แม่ฮ่องสอน	100 ลิตร/ชม.
416	ศศช.บ้านจอลือใต้		4	แม่สวด	สบเมย	แม่ฮ่องสอน	100 ลิตร/ชม.
417	ห้องเรียนสาขาแม่หลุยน้อย		4	แม่สวด	สบเมย	แม่ฮ่องสอน	100 ลิตร/ชม.
418	ศศช.บ้านจอลือเหนือ		4	แม่สวด	สบเมย	แม่ฮ่องสอน	100 ลิตร/ชม.
419	รร.ล่องแพวิทยา	ล่องแพ	10	แม่สวด	สบเมย	แม่ฮ่องสอน	300 ลิตร/ชม.
420	ศศช.บ้านแม่แพน้อย		11	แม่สวด	สบเมย	แม่ฮ่องสอน	100 ลิตร/ชม.
421	ศกร.ตชด.บ้านห้วยมะโอ	ห้วยมะโอ	2	แม่สามแลบ	สบเมย	แม่ฮ่องสอน	100 ลิตร/ชม.
422	ศกร.ตชด.บ้านโตแฮ	โตแฮ	5	แม่สามแลบ	สบเมย	แม่ฮ่องสอน	100 ลิตร/ชม.
423	รร.วิฑิตธรรมคุณอุปถัมภ์	คุ้ม	3	หลวงเหนือ	งาว	ลำปาง	6 Colum
424	รร.แม่สุกศึกษา	แม่สุก	1	แม่สุก	แจ้ห่ม	ลำปาง	6 Colum
425	รร.ปริยัติวัดม่อนจำศีล		1	พระบาท	เมืองลำปาง	ลำปาง	3 สแตนเลส
426	รร.วัดพระแก้วดอนเต้าสุชาดาราม			เวียงเหนือ	เมืองลำปาง	ลำปาง	6 Colum
427	รร.แม่ทะปริยัติศึกษา	ดอกสบันงา	8	ป่าตัน	แม่ทะ	ลำปาง	6 colum + 1 สแตนเลส
428	รร.ทิพย์ปาละวิทยานุสรณ์	สามขา	6	หัวเสือ	แม่ทะ	ลำปาง	6 Colum
429	รร.บ้านใหม่วิทยา	ใหม่	6	วังเหนือ	วังเหนือ	ลำปาง	6 colum + 1 สแตนเลส
430	รร.วัดบ้านหม้อศึกษา	หม้อ	12	ปงยางครก	ห้างฉัตร	ลำปาง	6 colum + 1 สแตนเลส

ภาคผนวก 5

ความพร้อมด้านความมั่นคงของอ่างเก็บน้ำ

การสำรวจความมั่นคงของเขื่อน และอาคารประกอบ 2564
สำนักงานทรัพยากรน้ำภาค 1 จ.ลำปาง
วันที่สำรวจ 5 พฤษภาคม 2564

ลำดับ	ชื่ออ่างเก็บน้ำ	ละติจูด	ลองติจูด	ตำบล	อำเภอ	จังหวัด	ความจุ (ล้าน ลบ.ม.)	ความจุกักเก็บ (ล้าน ลบ.ม.)	ปีที่ก่อสร้าง	ภาค	ลุ่มน้ำ	สถานะถ่ายโอน	ปีถ่ายโอน	สภาพการใช้งานปัจจุบัน	DWR1_11	หมายเหตุ
1	อ่างเก็บน้ำคลองวังน้ำแดง	16.842036	99.445546	วังควง	พรานกระต่าย	กำแพงเพชร	>2 ล้าน ลบ.ม.	2.90	2537	ภาคเหนือ	แม่น้ำปิง	ยังไม่ถ่ายโอน	-	ใช้ได้	สทภ.1	
2	อ่างเก็บน้ำหนองกอง	16.490740	99.304176	นาบ่อคำ	เมือง	กำแพงเพชร	>2 ล้าน ลบ.ม.	2.28	2534	ภาคเหนือ	แม่น้ำปิง	ยังไม่ถ่ายโอน	-	ใช้ได้	สทภ.1	
3	อ่างเก็บน้ำแม่ฉางข้าว	19.262558	99.456583	ป่าจี้ง	เวียงป่าเป้า	เชียงราย	>2 ล้าน ลบ.ม.	5.05	2536	ภาคเหนือ	แม่น้ำกก	ยังไม่ถ่ายโอน	-	ใช้ได้	สทภ.1	
4	อ่างเก็บน้ำสันป่าสัก	19.296262	99.551342	ป่าจี้ง	เวียงป่าเป้า	เชียงราย	>2 ล้าน ลบ.ม.	3.35	2542	ภาคเหนือ	แม่น้ำกก	ยังไม่ถ่ายโอน	-	ใช้ได้	สทภ.1	
5	อ่างเก็บน้ำห้วยจี้ว	19.684897	100.071871	จี้ว	เทิง	เชียงราย	>2 ล้าน ลบ.ม.	4.25	2533	ภาคเหนือ	โขงเหนือ	ยังไม่ถ่ายโอน	-	ใช้ได้	สทภ.1	
6	อ่างเก็บน้ำห้วยเอี้ยง	19.719286	99.991802	ดอยลาน	เมือง	เชียงราย	>2 ล้าน ลบ.ม.	3.17	2542	ภาคเหนือ	โขงเหนือ	ยังไม่ถ่ายโอน	-	ใช้ได้	สทภ.1	
7	อ่างเก็บน้ำห้วยก้าง	19.769840	100.096181	ไม้ยา	พญาเม็งราย	เชียงราย	>2 ล้าน ลบ.ม.	3.55	2528	ภาคเหนือ	โขงเหนือ	ยังไม่ถ่ายโอน	-	ใช้ได้	สทภ.1	
8	อ่างเก็บน้ำห้วยลาน	18.701605	99.203367	ออนใต้	สันกำแพง	เชียงใหม่	>2 ล้าน ลบ.ม.	4.89	2531	ภาคเหนือ	แม่น้ำปิง	ยังไม่ถ่ายโอน	-	ใช้ได้	สทภ.1	
9	อ่างเก็บน้ำแม่ผาแหน	18.711793	99.237424	ออนใต้	สันกำแพง	เชียงใหม่	>2 ล้าน ลบ.ม.	3.12	2525	ภาคเหนือ	แม่น้ำปิง	ยังไม่ถ่ายโอน	-	ใช้ได้	สทภ.1	
10	อ่างเก็บน้ำห้วยฮ่องไคร้	18.854222	99.220919	แม่โป่ง	ดอยสะเก็ด	เชียงใหม่	>2 ล้าน ลบ.ม.	2.00	2523	ภาคเหนือ	แม่น้ำปิง	ยังไม่ถ่ายโอน	-	ใช้ได้	สทภ.1	
11	อ่างเก็บน้ำห้วยแม่หาด	17.830955	98.788609	โป่งทุ่ง	ดอยเต่า	เชียงใหม่	>2 ล้าน ลบ.ม.	2.80	2539	ภาคเหนือ	แม่น้ำปิง	ยังไม่ถ่ายโอน	-	ใช้ได้	สทภ.1	
12	อ่างเก็บน้ำห้วยแก้ว	19.042234	99.034000	แม่แฝก	สันทราย	เชียงใหม่	>2 ล้าน ลบ.ม.	2.18	2550	ภาคเหนือ	แม่น้ำปิง	ยังไม่ถ่ายโอน	-	ใช้ได้	สทภ.1	
13	อ่างเก็บน้ำคลองห้วยทราย	16.769028	99.110797	หนองบัวใต้	เมือง	ตาก	>2 ล้าน ลบ.ม.	2.20	2536	ภาคเหนือ	แม่น้ำปิง	ยังไม่ถ่ายโอน	-	ใช้ได้	สทภ.1	
14	อ่างเก็บน้ำห้วยบวกหลวง	16.950895	99.022802	หนองบัวเหนือ	เมือง	ตาก	>2 ล้าน ลบ.ม.	4.00	2541	ภาคเหนือ	แม่น้ำปิง	ยังไม่ถ่ายโอน	-	บกพร่อง	สทภ.1	
15	อ่างเก็บน้ำห้วยชะลาด	17.141911	99.158964	แม่สลิด	บ้านตาก	ตาก	>2 ล้าน ลบ.ม.	2.01	2533	ภาคเหนือ	แม่น้ำวัง	ยังไม่ถ่ายโอน	-	บกพร่อง	สทภ.1	
16	อ่างเก็บน้ำสองแควเหนือ	17.353246	99.017690	ยกกระบัตร	สามเงา	ตาก	>2 ล้าน ลบ.ม.	5.00	2526	ภาคเหนือ	แม่น้ำวัง	ยังไม่ถ่ายโอน	-	ใช้ได้	สทภ.1	
17	อ่างเก็บน้ำห้วยสองแควหลวง	17.379243	99.009796	ยกกระบัตร	สามเงา	ตาก	<2 ล้าน ลบ.ม.	1.88	2534	ภาคเหนือ	แม่น้ำวัง	ยังไม่ถ่ายโอน	-	ใช้ได้	สทภ.1	
18	อ่างเก็บน้ำห้วยคลองตะแบก	17.023661	99.346026	โป่งแดง	เมือง	ตาก	>2 ล้าน ลบ.ม.	2.98	2537	ภาคเหนือ	แม่น้ำยม	ยังไม่ถ่ายโอน	-	บกพร่อง	สทภ.1	
19	อ่างเก็บน้ำแม่นาเรือ	19.095597	99.807206	แม่นาเรือ	เมือง	พะเยา	>2 ล้าน ลบ.ม.	2.03	2529	ภาคเหนือ	โขงเหนือ	ยังไม่ถ่ายโอน	-	ใช้ได้	สทภ.1	
20	อ่างเก็บน้ำห้วยแม่ต๋ำ	19.448334	100.221733	น้ำแวน	เชียงคำ	พะเยา	>2 ล้าน ลบ.ม.	2.33	2530	ภาคเหนือ	โขงเหนือ	ยังไม่ถ่ายโอน	-	ใช้ได้	สทภ.1	
21	อ่างเก็บน้ำห้วยน้ำแวน	19.436020	100.279410	ทุ่งผาสุข	เชียงคำ	พะเยา	>2 ล้าน ลบ.ม.	3.87	2541	ภาคเหนือ	โขงเหนือ	ยังไม่ถ่ายโอน	-	ใช้ได้	สทภ.1	
22	อ่างเก็บน้ำห้วยสิงห์	19.077855	100.242864	ปง	ปง	พะเยา	>2 ล้าน ลบ.ม.	3.10	2540	ภาคเหนือ	แม่น้ำยม	ยังไม่ถ่ายโอน	-	ใช้ได้	สทภ.1	
23	อ่างเก็บน้ำห้วยแม่ตุ้ม	19.258048	99.768211	ท่าจำปี	เมือง	พะเยา	>2 ล้าน ลบ.ม.	3.12	2512	ภาคเหนือ	โขงเหนือ	ยังไม่ถ่ายโอน	-	ใช้ได้	สทภ.1	
24	อ่างเก็บน้ำแม่เหิน	18.163179	99.287162	ไหล่หิน	เกาะคา	ลำปาง	>2 ล้าน ลบ.ม.	2.03	2527	ภาคเหนือ	แม่น้ำวัง	ยังไม่ถ่ายโอน	-	ใช้ได้	สทภ.1	
25	อ่างเก็บน้ำแม่ฮวก	18.200440	99.286017	ไหล่หิน	เกาะคา	ลำปาง	>2 ล้าน ลบ.ม.	3.57	2535	ภาคเหนือ	แม่น้ำวัง	ยังไม่ถ่ายโอน	-	ใช้ได้	สทภ.1	
26	อ่างเก็บน้ำแม่แสด	19.064600	99.649830	วังทรายคำ	วังเหนือ	ลำปาง	<2 ล้าน ลบ.ม.	1.98	2540	ภาคเหนือ	แม่น้ำวัง	ยังไม่ถ่ายโอน	-	ใช้ได้	สทภ.1	
27	อ่างเก็บน้ำศูนย์ราชการ จุดที่ 3	18.283240	99.546689	พระบาท	เมือง	ลำปาง	<2 ล้าน ลบ.ม.	0.72	2542	ภาคเหนือ	แม่น้ำวัง	ถ่ายโอน	2556	ใช้ได้	สทภ.1	ถ่ายโอนซ่อมแซม 26 มี.ค. 2556
28	อ่างเก็บน้ำห้วยก้อด	19.040027	99.598810	ร่องเคาะ	วังเหนือ	ลำปาง	>2 ล้าน ลบ.ม.	2.40	2547	ภาคเหนือ	แม่น้ำวัง	ยังไม่ถ่ายโอน	-	ใช้ได้	สทภ.1	
29	อ่างเก็บน้ำแม่เทย	17.982878	98.929044	แม่ตืน	ลี้	ลำพูน	>2 ล้าน ลบ.ม.	2.50	2547	ภาคเหนือ	แม่น้ำปิง	ยังไม่ถ่ายโอน	-	ใช้ได้	สทภ.1	
30	อ่างเก็บน้ำห้วยป่าซางอ่อน	18.194142	98.918318	ป่าพลู	บ้านโฮ่ง	ลำพูน	>2 ล้าน ลบ.ม.	2.77	2542	ภาคเหนือ	แม่น้ำปิง	ยังไม่ถ่ายโอน	-	ใช้ได้	สทภ.1	