

**แผนปฏิบัติการบรรเทาภาวะน้ำท่วมและภาวะน้ำแล้ง  
ของสำนักงานทรัพยากรน้ำภาค 11**

**ตามปฏิทินการบริหารจัดการทรัพยากรน้ำ ของ สำนักงานทรัพยากรน้ำแห่งชาติ**

เนื้อหา	หน้า
แผนปฏิบัติการบรรเทาภาวะน้ำท่วมและภาวะน้ำแล้งของสำนักงานทรัพยากรน้ำภาค 11	1
1. บทนำ	1
2. วัตถุประสงค์	1
3. ประโยชน์ที่ได้รับ	2
4. สรุปผลการให้ความช่วยเหลือของสำนักงานทรัพยากรน้ำภาค 11	2
ผลการให้ความช่วยเหลือพื้นที่ประสบปัญหาภัยแล้งตั้งแต่ ปี พ.ศ. 2558 – 2563	2
5. งบประมาณที่ได้รับการจัดสรร	3
6. ข้อมูลเชิงพื้นที่	3
6.1 พื้นที่รับผิดชอบของสำนักงานทรัพยากรน้ำภาค 11	3
6.2 พื้นที่เสี่ยงน้ำท่วม	3
6.3 พื้นที่เสี่ยงภัยแล้ง	7
7. ข้อมูลความพร้อมด้านอุปกรณ์/เครื่องมือ/อาคารชลศาสตร์	9
7.1 ความพร้อมด้านสถานีตรวจวัดสถานการณ์น้ำ	9
7.2 ความพร้อมด้านอุปกรณ์และเครื่องมือ	9
8. ข้อมูลความพร้อมด้านบุคลากร	12
8.1 เจ้าหน้าที่ด้านเฝ้าระวังสถานการณ์ด้านภาวะน้ำท่วมและภาวะน้ำแล้ง	12
8.2 รายชื่อผู้รู้ประจำสถานีเตือนภัยล่วงหน้าน้ำหลาก-ดินถล่มในพื้นที่	13
9. แผนปฏิบัติการบรรเทาภาวะน้ำท่วมและภาวะน้ำแล้ง	13
9.1 แผนปฏิบัติการในการรับสถานการณ์น้ำแล้ง การสูบน้ำช่วยเหลือสถานการณ์น้ำแล้ง	13
9.2 การแจกจ่ายน้ำช่วยเหลือสถานการณ์น้ำท่วม	13
9.3 การแจกจ่ายน้ำช่วยเหลือสถานการณ์น้ำแล้ง	14
ภาคผนวก 1 พื้นที่เสี่ยงน้ำท่วมเดือนพฤษภาคม – ตุลาคม ในขอบเขตสำนักงานทรัพยากรน้ำภาค 11	
ภาคผนวก 2 พื้นที่เสี่ยงภัยแล้ง ในพื้นที่นอกเขตชลประทานในขอบเขตสำนักงานทรัพยากรน้ำภาค 11	
ภาคผนวก 3 ความพร้อมด้านสถานีตรวจวัดสถานการณ์น้ำ (สถานี Early Warning โทรมมาตร กล้อง CCTV และสถานีอุตุ-อุทกวิทยา)	
ภาคผนวก 4 ความพร้อมด้านความมั่นคงของอ่างเก็บน้ำ	

## ภาคผนวก 1

พื้นที่เสี่ยงน้ำท่วมเดือนพฤษภาคม – ตุลาคม  
ในขอบเขตสำนักงานทรัพยากรน้ำภาค 11

พื้นที่เสี่ยงน้ำท่วมเดือนกรกฎาคม ในพื้นที่สำนักงานทรัพยากรน้ำภาค 11

จังหวัด	อำเภอ	ตำบล	พื้นที่เสี่ยงน้ำท่วม (ไร่)
มุกดาหาร	คำชะอี	หนองเอี่ยน	10,760.42
		เหล่าสร้างถ่อ	17,939.77
	ดงหลวง	ชะโนดน้อย	40,008.87
อำนาจเจริญ	ชานุมาน	คำเขื่อนแก้ว	116,441.80
		โคกสาร	34,558.08
		ชานุมาน	66,432.42
		ปากอ่	60,814.54
	พนา	จานลาน	53,706.20
	เมืองอำนาจเจริญ	กุดปลาตุก	36,610.73
		ดอนเมย	13,469.16
		นาแต่	30,477.21
		นาฝื่อ	24,449.98
		นาวัง	21,713.03
		นาหมอม้า	27,598.31
		น้ำปลีก	36,913.59
		หนองมะแซว	29,463.18
	ลืออำนาจ	ดงบัง	33,792.97
		เปือย	26,553.30
	เสนางคนิคม	นาเวียง	35,883.82
		โพนทอง	37,871.88
		ไร่สีสุก	28,151.07
		เสนางคนิคม	60,344.59
		หนองสามสี	21,612.15
		หนองไฮ	41,776.55
	ห้วยตะพาน	คำพระ	30,900.48
		ห้วยตะพาน	20,961.89
อุบลราชธานี	ตระการพืชผล	กระเดียน	26,687.89
		ขามเปี้ย	45,023.28

พื้นที่เสี่ยงน้ำท่วมเดือนกรกฎาคม ในพื้นที่สำนักงานทรัพยากรน้ำภาค 11


จังหวัด	อำเภอ	ตำบล	พื้นที่เสี่ยงน้ำท่วม (ไร่)
		คอนสาย	47,815.97
		เซเป็ด	20,500.35
		ตระการ	34,409.46
		ถ้ำแซ้	33,549.14
		สะพาน	12,788.47
		ไหลทุ่ง	31,829.14
	น้ำขุ่น	ชีเหล็ก	38,721.94
	ม่วงสามสิบ	ดุมใหญ่	31,175.57
	วารินชำราบ	โพธิ์ใหญ่	49,913.42
รวม			1,331,620.62



# พื้นที่คาดการณ์เสี่ยงอุทกภัย เดือนกรกฎาคม 2564

## สำนักงานทรัพยากรน้ำภาค 11

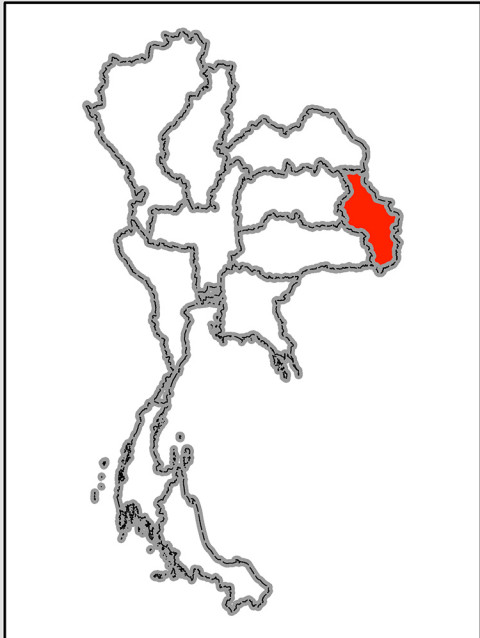
### สทภ.3



### สทภ.4

### มุกดาหาร

สาธารณรัฐประชาธิปไตย  
ประชาชนลาว



### ยโสธร อำนาจเจริญ

### สทภ.11

#### สัญลักษณ์

แม่น้ำและอ่างเก็บน้ำ

ขอบเขต สทภ. 1-11

ขอบเขตจังหวัด

ขอบเขตอำเภอ

พื้นที่เสี่ยงอุทกภัย เดือนกรกฎาคม

ระดับความสูงของพื้นที่

High : 2514



Low : 0

จัดทำโดย

ศูนย์ป้องกันวิกฤติน้ำ,

กรมทรัพยากรน้ำ



thanat.s@gmail.com

ที่มาข้อมูล

-กองอำนวยการน้ำแห่งชาติ

มาตราส่วน 1:950,000

0 5 10 20 30 40 50 60  
กิโลเมตร

ราชอาณาจักรกัมพูชา

### อุบลราชธานี

### สทภ.5

พื้นที่เสี่ยงน้ำท่วมเดือนสิงหาคม ในพื้นที่สำนักงานทรัพยากรน้ำภาค 11


จังหวัด	อำเภอ	ตำบล	พื้นที่เสี่ยงน้ำท่วม (ไร่)
มุกดาหาร	เมืองมุกดาหาร	คำอาฮวน	85,951.93
		ดงเย็น	118,151.99
		บ้านโคก	63,964.82
อำนาจเจริญ	ห้วยตะพาน	ห้วยตะพาน	20,961.89
รวม			289,030.63



# พื้นที่คาดการณ์เสี่ยงอุทกภัย เดือนสิงหาคม 2564

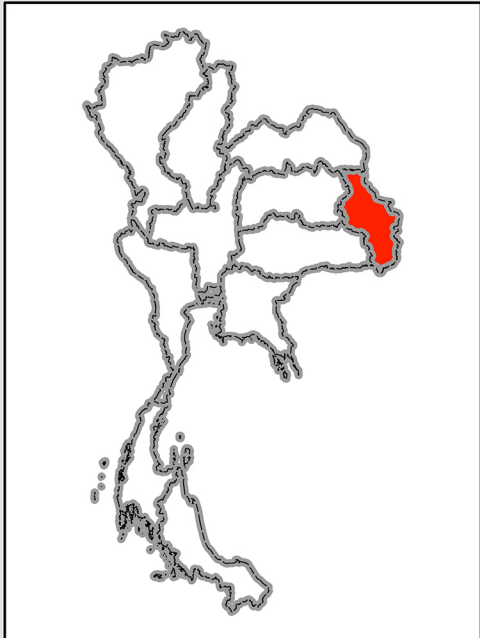
## สำนักงานทรัพยากรน้ำภาค 11

### สทภ.3



### สทภ.4

สาธารณรัฐประชาธิปไตย  
ประชาชนลาว



### มุกดาหาร

### ยโสธร อำนาจเจริญ

### สทภ.11

### อุบลราชธานี

### สทภ.5

#### สัญลักษณ์

แม่น้ำและอ่างเก็บน้ำ

ขอบเขต สทภ. 1-11

ขอบเขตจังหวัด

ขอบเขตอำเภอ

พื้นที่เสี่ยงอุทกภัย เดือนสิงหาคม

ระดับความสูงของพื้นที่

High : 2514



Low : 0

จัดทำโดย



ศูนย์ป้องกันวิกฤติน้ำ,  
กรมทรัพยากรน้ำ

thanat.s@gmail.com

ที่มาข้อมูล

-กองอำนวยการน้ำแห่งชาติ

ราชอาณาจักรกัมพูชา

มาตราส่วน 1:950,000

0 5 10 20 30 40 50 60  
กิโลเมตร

พื้นที่เสี่ยงน้ำท่วมเดือนกันยายน ในพื้นที่สำนักงานทรัพยากรน้ำภาค 11

จังหวัด	อำเภอ	ตำบล	พื้นที่เสี่ยงน้ำท่วม (ไร่)
ยโสธร	ค้อวัง	กุดน้ำใส	31,966.05
		ฟ้าห่วน	33,905.33
	คำเขื่อนแก้ว	กุดกง	22,877.52
		กุ้งจาน	35,122.05
		นาแก	36,461.22
		นาคำ	18,612.53
		สงเปือย	30,773.63
		เหล่าไฮ	20,310.56
	ทรายมูล	ดงมะไฟ	42,324.75
	ป่าดัว	เชียงเพ็ง	22,733.18
		โพธิ์ไทร	27,019.40
		ศรีฐาน	24,373.91
	มหาชนะชัย	ม่วง	31,311.37
		หัวเมือง	30,823.81
	เมืองยโสธร	ชุมเงิน	17,057.79
		เขื่องคำ	32,972.84
		ค้อเหนือ	32,242.99
		ดู่ทุ่ง	26,978.32
		เดิด	39,103.35
		หนองเป็ด	22,305.12
		หนองหิน	22,687.93
อำนาจเจริญ	พนา	จานลาน	53,706.20
	ลืออำนาจ	ดงบัง	33,792.97
		เปือย	26,553.30
		ไร่สี	32,154.06
	หัวตะพาน	คำพระ	30,900.48
		สร้างถ่อน้อย	57,677.16
		หัวตะพาน	20,961.89



พื้นที่เสี่ยงน้ำท่วมเดือนกันยายน ในพื้นที่สำนักงานทรัพยากรน้ำภาค 11

จังหวัด	อำเภอ	ตำบล	พื้นที่เสี่ยงน้ำท่วม (ไร่)
อุบลราชธานี	เขื่องใน	ค้อทอง	25,758.47
		แดงหม้อ	11,981.17
		ท่าไทร	19,363.31
		ธาตุน้อย	21,702.81
		นาคำใหญ่	32,776.79
		สร้างถ่อ	48,281.07
		สหธาตุ	24,377.38
	ดอนมดแดง	ท่าเมือง	36,596.87
	เดชอุดม	กลาง	78,331.09
		กุดประพาย	96,176.81
		แก้ง	26,350.63
		คำครั่ง	48,204.41
		ตบहु	81,595.03
		ท่าโพธิ์ศรี	47,540.74
		บัวงาม	79,660.02
		โพนงาม	21,784.96
		เมืองเดช	66,553.92
	ตระการพืชผล	ขามเปี้ย	45,023.28
	ทุ่งศรีอุดม	กุดเรือ	40,315.51
		นาหอม	29,210.84
	นาจะหลวย	นาจะหลวย	180,752.05
		โนนสมบูรณ์	32,137.31
		โนนสวรรค์	33,023.32
		บ้านตูม	54,828.66
		พรสวรรค์	37,745.89
		โสกแสง	44,736.56
	นาเยีย	นาดี	49,934.54
		นาเยีย	66,429.10

พื้นที่เสี่ยงน้ำท่วมเดือนกันยายน ในพื้นที่สำนักงานทรัพยากรน้ำภาค 11

จังหวัด	อำเภอ	ตำบล	พื้นที่เสี่ยงน้ำท่วม (ไร่)
		นาเรือง	35,061.51
	น้ำยืน	เก่าขาม	35,152.42
		โชนง	92,018.36
		โดมประดิษฐ์	370,901.98
		บุเปือย	45,604.50
		ยาง	52,333.53
		ยางใหญ่	39,496.99
		สีวิเชียร	59,262.30
	บุญทริก	บัวงาม	41,948.53
		โพนงาม	115,976.45
		หนองสะโน	86,533.02
		ห้วยข่า	388,184.16
	พิบูลมังสาหาร	ดอนจิก	69,308.12
	ม่วงสามสิบ	ดุมใหญ่	31,175.57
		หนองช้างใหญ่	31,051.21
		หนองเมือง	27,664.16
		เหล่าบก	27,660.40
	เมืองอุบลราชธานี	แจระแม	27,312.32
		หนองบ่อ	49,761.99
	วารินชำราบ	คูเมือง	30,528.00
		ธาตุ	12,016.77
		โนนผึ้ง	18,037.83
		โนนโพนน	20,330.30
		บึงหวาย	30,138.60
		หนองกินเพล	22,839.27
	สำโรง	โคกก่อง	30,720.73
		โนนกลาง	29,014.13
		สำโรง	10,843.71

พื้นที่เสี่ยงน้ำท่วมเดือนกันยายน ในพื้นที่สำนักงานทรัพยากรน้ำภาค 11


จังหวัด	อำเภอ	ตำบล	พื้นที่เสี่ยงน้ำท่วม (ไร่)
	สิรินธร	คันไร่	66,640.05
		ช่องเม็ก	91,636.44
		โนนก่อ	198,680.10
	เหล่าเสือโก้ก	โพนเมือง	50,692.76
รวม			4,477,408.46



# พื้นที่คาดการณ์เสี่ยงอุทกภัย เดือนกันยายน 2564

## สำนักงานทรัพยากรน้ำภาค 11

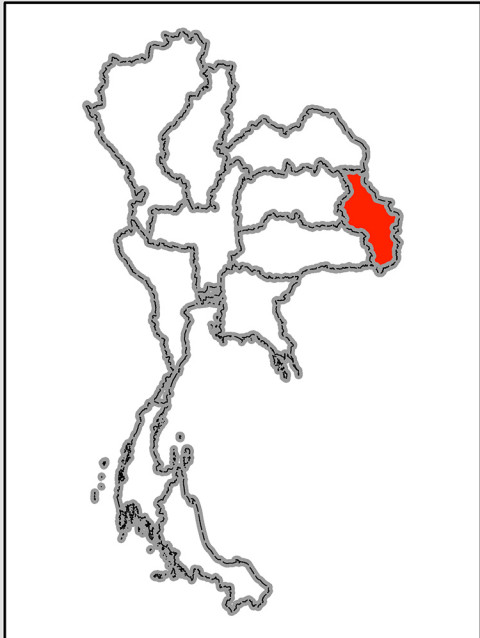
### สทภ.3



### สทภ.4

### มุกดาหาร

สาธารณรัฐประชาธิปไตย  
ประชาชนลาว



### ยโสธร อำนาจเจริญ

### สทภ.11

#### สัญลักษณ์

แม่น้ำและอ่างเก็บน้ำ

ขอบเขต สทภ. 1-11


ขอบเขตจังหวัด

ขอบเขตอำเภอ

พื้นที่เสี่ยงอุทกภัย เดือนกันยายน

ระดับความสูงของพื้นที่

High : 2514



Low : 0

### อุบลราชธานี

### สทภ.5

จัดทำโดย



ศูนย์ป้องกันวิกฤติน้ำ,  
กรมทรัพยากรน้ำ

thanat.s@gmail.com

ที่มาข้อมูล

-กองอำนวยการน้ำแห่งชาติ

ราชอาณาจักรกัมพูชา

มาตราส่วน 1:950,000

0 5 10 20 30 40 50 60  
กิโลเมตร



พื้นที่เสี่ยงน้ำท่วมเดือนตุลาคม ในพื้นที่สำนักงานทรัพยากรน้ำภาค 11

จังหวัด	อำเภอ	ตำบล	พื้นที่เสี่ยงน้ำท่วม (ไร่)
ยโสธร	ค้อวัง	กุดน้ำใส	31,966.05
		น้ำอ้อม	31,953.61
		ฟ้าห่วน	33,905.33
	คำเขื่อนแก้ว	กุดกุง	22,877.52
		กุ้งจาน	35,122.05
		นาคำ	18,612.53
		ย่อ	27,676.96
		สงเปือย	30,773.63
		เหล่าไฮ	20,310.56
	ป่าดัว	โพธิ์ไทร	27,019.40
	มหาชนะชัย	โนนทราย	13,990.50
		บากเรือ	25,736.11
		บึงแก	31,357.98
		ผือฮี	20,012.59
		ฟ้าหยาด	33,858.71
		ม่วง	31,311.37
		หัวเมือง	30,823.81
	เมืองยโสธร	ชุมเงิน	17,057.79
		เขื่องคำ	32,972.84
		ค้อเหนือ	32,242.99
		ดู่ทุ่ง	26,978.32
		เด็ด	39,103.35
อำนาจเจริญ	ลืออำนาจ	ดงบัง	33,792.97
		ไร่สี	32,154.06
	หัวตะพาน	สร้างถ่อน้อย	57,677.16
		หัวตะพาน	20,961.89
อุบลราชธานี	เขื่องใน	เขื่องใน	34,053.81
		ค้อทอง	25,758.47

พื้นที่เสี่ยงน้ำท่วมเดือนตุลาคม ในพื้นที่สำนักงานทรัพยากรน้ำภาค 11


จังหวัด	อำเภอ	ตำบล	พื้นที่เสี่ยงน้ำท่วม (ไร่)
		ชีทวน	37,807.32
		แดงหม้อ	11,981.17
		ท่าไทร	19,363.31
		ธาตุน้อย	21,702.81
		นาคำใหญ่	32,776.79
		สร้างถ่อ	48,281.07
		สหธาตุ	24,377.38
	ดอนมดแดง	ดอนมดแดง	29,479.27
		เหล่าแดง	31,342.53
	ตาลชุม	จิกเทิง	24,361.62
		ตาลชุม	28,043.78
		นาคาย	51,755.45
	ม่วงสามสิบ	คึมใหญ่	31,175.57
		หนองเมือง	27,664.16
	เมืองอุบลราชธานี	กุดลาด	31,958.81
		แจระแม	27,312.32
		หนองขอน	43,050.95
		หนองบ่อ	49,761.99
	วารินชำราบ	บึงหวาย	30,138.60
		บึงไหม	17,795.30
		วารินชำราบ	8,399.70
		หนองกินเพล	22,839.27
		ห้วยชะยุ้ง	25,407.61
	สว่างวีระวงศ์	ท่าช้าง	43,648.64
		บึงมะแลง	31,547.56
รวม			1,572,035.30



# พื้นที่คาดการณ์เสี่ยงอุทกภัย เดือนตุลาคม 2564

## สำนักงานทรัพยากรน้ำภาค 11

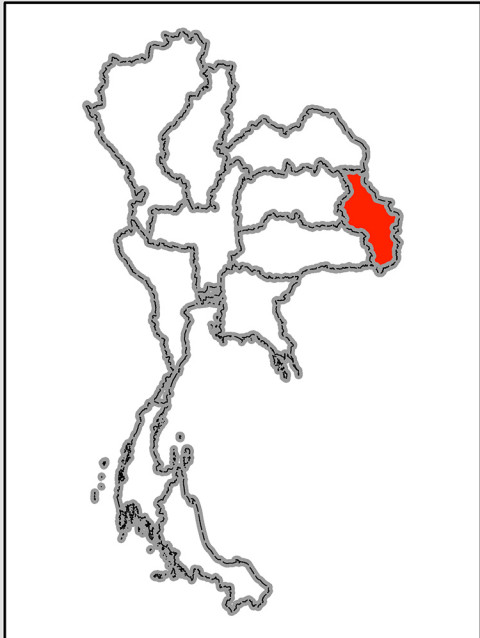
### สทภ.3



### สทภ.4

### มุกดาหาร

สาธารณรัฐประชาธิปไตย  
ประชาชนลาว



### ยโสธร อำนาจเจริญ

### สทภ.11

#### สัญลักษณ์

แม่น้ำและอ่างเก็บน้ำ

ขอบเขต สทภ. 1-11


ขอบเขตจังหวัด

ขอบเขตอำเภอ

พื้นที่เสี่ยงอุทกภัย เดือนตุลาคม

ระดับความสูงของพื้นที่

High : 2514



Low : 0

### อุบลราชธานี

### สทภ.5

จัดทำโดย



ศูนย์ป้องกันวิกฤติน้ำ,  
กรมทรัพยากรน้ำ

thanat.s@gmail.com

ที่มาข้อมูล

-กองอำนวยการน้ำแห่งชาติ

ราชอาณาจักรกัมพูชา

มาตราส่วน 1:950,000

0 5 10 20 30 40 50 60  
กิโลเมตร

## ภาคผนวก 2

พื้นที่เสี่ยงภัยแล้ง ในพื้นที่นอกเขตชลประทาน  
ในขอบเขตสำนักงานทรัพยากรน้ำภาค 11



## พื้นที่เสี่ยงภัยแล้งสำหรับพื้นที่นอกเขตชลประทานในขอบเขตสำนักงานทรัพยากรน้ำภาค 11

จังหวัด	อำเภอ	ตำบล	พื้นที่เสี่ยงภัยแล้ง (ไร่)			
			น้อย	ปานกลาง	มาก	ผลรวมทั้งหมด
มุกดาหาร	คำชะอี	คำชะอี	21,171.05			21,171.05
		คำบก	6,947.10			6,947.10
		น้ำเที่ยง	9,925.08	204.05		10,129.13
		บ้านค้อ	19,441.66	138.33		19,579.99
		บ้านซ่ง	10,284.81			10,284.81
		บ้านเหล่า	24,525.25	773.76		25,299.02
		โพนงาม	14,284.53	820.32		15,104.85
		หนองเอี่ยน	7,974.31	241.86		8,216.17
		เหล่าสร้างถ่อ	11,825.29			11,825.29
	ดงหลวง	กกตูม	56,162.96			56,162.96
		ชะโนดน้อย	21,069.42			21,069.42
		ดงหลวง	25,508.77			25,508.77
		พังแดง	17,567.86			17,567.86
		หนองแคน	19,247.32			19,247.32
		หนองบัว	15,693.23			15,693.23
	ดอนตาล	นาสะเม้ง	33,021.82			33,021.82
		บ้านแก้ง	9,494.93			9,494.93
		บ้านบาก	25,179.55			25,179.55
		ป่าไร่	38,906.94	234.18		39,141.12
		เหล่าหมี	52,124.05			52,124.05
	นิคมคำสร้อย	กกแดง	24,554.75			24,554.75
		โชคชัย	10,960.13			10,960.13
		นากอก	5,936.14			5,936.14
		นาอุดม	36,775.03	39.29		36,814.32
		นิคมคำสร้อย	15,425.09			15,425.09
		ร่มเกล้า	13,702.95			13,702.95
		หนองแวง	25,595.91			25,595.91
	เมืองมุกดาหาร	กุดเข้	10,678.03			10,678.03
		คำป่าหลาย	50,854.43	694.83		51,549.26
		ดงมอน	23,728.08			23,728.08
		ดงเย็น	66,375.02			66,375.02
		นาโสก	43,371.25			43,371.25
		บ้านโคก	30,419.32			30,419.32
		ฝั่งแดด	12,035.19	224.99		12,260.18
		โพนทราย	37,126.84	236.10		37,362.94
	หนองสูง	โนนยาง	17,467.52			17,467.52

ที่มาข้อมูล:

-พื้นที่ประกาศประสบภัยแล้ง 10 ปี (พ.ศ.2550-2559): กรมป้องกันและบรรเทาสาธารณภัย

-Area-Based (2561): สำนักงานทรัพยากรน้ำแห่งชาติ

-NDWI 5 ปี (พ.ศ.2556-2560): GISTDA

## พื้นที่เสี่ยงภัยแล้งสำหรับพื้นที่นอกเขตชลประทานในขอบเขตสำนักงานทรัพยากรน้ำภาค 11

จังหวัด	อำเภอ	ตำบล	พื้นที่เสี่ยงภัยแล้ง (ไร่)			
			น้อย	ปานกลาง	มาก	ผลรวมทั้งหมด
		บ้านเป้า	6,204.26	546.57		6,750.83
		ภูวง	7,387.72			7,387.72
		หนองสูง	4,541.61	96.14		4,637.75
		หนองสูงใต้	16,469.70			16,469.70
		หนองสูงเหนือ	4,260.90	148.34		4,409.24
	ห้วยใหญ่	ดงหมู	3,958.64			3,958.64
		บางทรายน้อย	412.85			412.85
ยโสธร	กุดชุม	กำแพง	24,253.91	7,983.16		32,237.07
		กุดชุม	24,426.00	623.33		25,049.33
		คำน้ำสร้าง	16,549.75			16,549.75
		นาโสี	13,702.52	856.45		14,558.97
		โนนเปือย	22,257.48	3,278.74		25,536.22
		โพนงาม	33,637.12	1,232.59	0.43	34,870.14
		หนองหมี่	21,677.29	2,855.08		24,532.37
		หนองแหน	26,245.31	88.77	0.00	26,334.08
		ห้วยแก้ง	19,481.07	4,588.75		24,069.82
	ค้อวัง	กุดน้ำใส			23,092.90	23,092.90
		ค้อวัง			13,409.35	13,409.35
		น้ำอ้อม			15,427.54	15,427.54
		ฟ้าหวน			24,536.26	24,536.26
	คำเขื่อนแก้ว	กุดกุง			16,672.21	16,672.21
		กุจาน			17,726.78	17,726.78
		แคนน้อย			16,487.19	16,487.19
		ดงแคนใหญ่			18,718.43	18,718.43
		ดงเจริญ			10,326.76	10,326.76
		ทุ่งมน			20,713.03	20,713.03
		นาแก			16,537.37	16,537.37
		นาคำ			10,190.76	10,190.76
		โพนทัน			9,633.03	9,633.03
		ย่อ			21,603.08	21,603.08
		ลุมพุก			41,785.08	41,785.08
		สงเปือย			19,492.68	19,492.68
		เหล่าไฮ			11,956.02	11,956.02
	ทรายมูล	ดงมะไฟ	23,157.84	219.21	0.30	23,377.34
		ตุลาค	19,106.00	3,081.94		22,187.93
		ทรายมูล	18,153.71	5,963.01		24,116.72

ที่มาข้อมูล:

-พื้นที่ประกาศประสบภัยแล้ง 10 ปี (พ.ศ.2550-2559): กรมป้องกันและบรรเทาสาธารณภัย

-Area-Based (2561): สำนักงานทรัพยากรน้ำแห่งชาติ

-NDWI 5 ปี (พ.ศ.2556-2560): GISTDA

## พื้นที่เสี่ยงภัยแล้งสำหรับพื้นที่นอกเขตชลประทานในขอบเขตสำนักงานทรัพยากรน้ำภาค 11

จังหวัด	อำเภอ	ตำบล	พื้นที่เสี่ยงภัยแล้ง (ไร่)			
			น้อย	ปานกลาง	มาก	ผลรวมทั้งหมด
		นาเวียง	9,767.42		0.40	9,767.82
		ไผ่	18,957.84	1,255.07		20,212.91
	ไทยเจริญ	คำเตย	28,679.58	3,148.64		31,828.22
		คำไผ่	12,522.82	4,141.04		16,663.86
		ไทยเจริญ	19,047.01	927.15		19,974.16
		น้ำคำ	22,043.07	6,088.30		28,131.37
		ส้มผ่อ	21,564.86	1,353.98		22,918.85
	ป่าดัว	กระจาย	6,959.89	296.15	27,584.73	34,840.77
		โคกนาโก	42,777.76	3,285.53		46,063.29
		เซียงเพ็ง	3,653.95		13,368.98	17,022.93
		โพธิ์ไทร	10,829.64	138.87	8,229.46	19,197.96
		ศรีฐาน			15,742.99	15,742.99
	มหาชนะชัย	คูเมือง			11,679.86	11,679.86
		โนนทราย			9,737.30	9,737.30
		บากเรือ			18,394.13	18,394.13
		บึงแก			16,326.28	16,326.28
		ผือฮี			9,656.99	9,656.99
		พระเสาร์	52.92	14.72	14,441.78	14,509.42
		ฟ้าหยาด			9,806.81	9,806.81
		ม่วง			2,336.59	2,336.59
		สงยาง			3,984.83	3,984.83
		หัวเมือง		6,381.66	3,051.50	9,433.16
	เมืองยโสธร	คันไคใหญ่	6,056.97		9,619.22	15,676.19
		ขุมเงิน			10,508.11	10,508.11
		เชียงคำ			18,087.78	18,087.78
		ค้อเหนือ			19,937.38	19,937.38
		ดู่ทุ่ง			15,687.80	15,687.80
		เด็ด	11,440.80		13,096.68	24,537.48
		ตาดทอง			18,619.33	18,619.33
		ทุ่งแต้	7,555.15	120.36	9,772.40	17,447.91
		ทุ่งนางโอก			14,372.77	14,372.77
		นาสะไมย์	9,340.24	366.73	13,900.96	23,607.94
		น้ำคำใหญ่			14,638.78	14,638.78
		สำราญ			9,762.15	9,762.15
		สิงห์			21,643.59	21,643.59
		หนองคู			10,819.50	10,819.50

ที่มาข้อมูล:

-พื้นที่ประกาศประสบภัยแล้ง 10 ปี (พ.ศ.2550-2559): กรมป้องกันและบรรเทาสาธารณภัย

-Area-Based (2561): สำนักงานทรัพยากรน้ำแห่งชาติ

-NDWI 5 ปี (พ.ศ.2556-2560): GISTDA

## พื้นที่เสี่ยงภัยแล้งสำหรับพื้นที่นอกเขตชลประทานในขอบเขตสำนักงานทรัพยากรน้ำภาค 11

จังหวัด	อำเภอ	ตำบล	พื้นที่เสี่ยงภัยแล้ง (ไร่)			
			น้อย	ปานกลาง	มาก	ผลรวมทั้งหมด
		หนองเป็ด	12,337.62	1,314.48	1,321.47	14,973.57
		หนองเรือ			9,554.45	9,554.45
		หนองหิน	3,106.78		15,799.38	18,906.16
	เลิงนกทา	กุดเชียงหมี	33,199.68	1,695.54		34,895.23
		กุดแห่	29,838.31	1,063.09		30,901.40
		โคกสำราญ	30,758.05	5,301.82		36,059.87
		บุ่งคำ	63,293.31	2,343.57		65,636.88
		ศรีแก้ว	33,412.31			33,412.31
		สร้างมิ่ง	20,692.83	3,344.08		24,036.92
		สวาท	40,206.71	5,399.26		45,605.97
		สามแยก	24,635.68	2,214.49		26,850.17
		สามัคคี	16,847.26	5,622.51		22,469.77
		ห้องแซง	35,861.76	1,285.23		37,146.99
อำนาจเจริญ	ขามุนาม	คำเขื่อนแก้ว	54,304.46			54,304.46
		โคกก่ง	50,928.26			50,928.26
		โคกสาร	22,665.82			22,665.82
		ขามุนาม	34,914.04			34,914.04
		ปากอ	40,760.58			40,760.58
	ปทุมราชวงศา	คำโพน	6,909.10			6,909.10
		นาป่าแซง	4,846.83	16,595.30		21,442.13
		นาหว้า	5,214.58	11,996.54		17,211.13
		โนนงาม	4,629.56	11,184.19		15,813.76
		ลือ		32,957.11		32,957.11
		หนองข่า	9,900.53			9,900.53
		ห้วย	855.47	27,691.49		28,546.96
	พนา	จานลาน		33,332.61		33,332.61
		พนา		17,061.75		17,061.75
		พระเหลา		26,013.42		26,013.42
		ไม้กลอน		34,944.15		34,944.15
	เมืองอำนาจเจริญ	กุดปลาตุก	21,786.13			21,786.13
		ไก่อำ		18,357.31		18,357.31
		คึมใหญ่	13,129.27			13,129.27
		ดอนเมย		11,273.42		11,273.42
		นาจิก		16,448.85		16,448.85
		นาแต่	14,884.99			14,884.99
		นาฝื่อ	15,400.77			15,400.77

ที่มาข้อมูล:

-พื้นที่ประกาศประสบภัยแล้ง 10 ปี (พ.ศ.2550-2559): กรมป้องกันและบรรเทาสาธารณภัย

-Area-Based (2561): สำนักงานทรัพยากรน้ำแห่งชาติ

-NDWI 5 ปี (พ.ศ.2556-2560): GISTDA



## พื้นที่เสี่ยงภัยแล้งสำหรับพื้นที่นอกเขตชลประทานในขอบเขตสำนักงานทรัพยากรน้ำภาค 11

จังหวัด	อำเภอ	ตำบล	พื้นที่เสี่ยงภัยแล้ง (ไร่)			
			น้อย	ปานกลาง	มาก	ผลรวมทั้งหมด
		นายม	13,703.47	637.70		14,341.16
		นาวัง	13,277.75			13,277.75
		นาหมอม้า	11,576.08			11,576.08
		น้ำปลีก	541.45	22,986.87		23,528.32
		โนนโพธิ์	7,196.15	3,803.40		10,999.55
		โนนหนามแพ่ง	18,165.19			18,165.19
		บุง	7,000.11	4,211.99		11,212.10
		ปลาเค้า		18,328.20		18,328.20
		สร้างนกทา	1,682.21	17,480.53		19,162.74
		หนองมะแซว	2,238.96	10,170.65		12,409.61
		ห้วยไร่	3,773.28	13,172.11		16,945.39
		เหล่าพรวน	2,094.22	9,238.18		11,332.40
	ลืออำนาจ	โคกกกลาง		17,563.01		17,563.01
		ดงบัง		27,198.57		27,198.57
		ดงมะยาง		13,078.91		13,078.91
		เปือย		23,592.56		23,592.56
		แมด		16,245.70		16,245.70
		ไร่สี		22,553.30		22,553.30
		อำนาจ		14,460.62		14,460.62
	เสนางคนิคม	นาเวียง	20,045.79			20,045.79
		โพนทอง	13,891.23			13,891.23
		ไร่สีสุก	10,579.15			10,579.15
		เสนางคนิคม	21,769.89			21,769.89
		หนองสามสี	12,975.84			12,975.84
		หนองไฮ	16,212.04			16,212.04
	ห้วยตะพาน	คำพระ		23,232.66		23,232.66
		เค็งใหญ่		29,080.21		29,080.21
		จิกตุ		21,579.92		21,579.92
		โพนเมืองน้อย		35,252.65		35,252.65
		รัตนาวรี		8,454.71		8,454.71
		สร้างถ่อน้อย		13,876.66		13,876.66
		หนองแก้ว		14,099.76		14,099.76
		ห้วยตะพาน		13,399.54		13,399.54
อุบลราชธานี	กุดข้าวปุ้น	กาบิน		19,073.86		19,073.86
		แก่งเค็ง	6,894.55	13,862.02		20,756.57
		ข้าวปุ้น		28,995.20		28,995.20

ที่มาข้อมูล:

-พื้นที่ประกาศประสบภัยแล้ง 10 ปี (พ.ศ.2550-2559): กรมป้องกันและบรรเทาสาธารณภัย

-Area-Based (2561): สำนักงานทรัพยากรน้ำแห่งชาติ

-NDWI 5 ปี (พ.ศ.2556-2560): GISTDA

## พื้นที่เสี่ยงภัยแล้งสำหรับพื้นที่นอกเขตชลประทานในขอบเขตสำนักงานทรัพยากรน้ำภาค 11

จังหวัด	อำเภอ	ตำบล	พื้นที่เสี่ยงภัยแล้ง (ไร่)			
			น้อย	ปานกลาง	มาก	ผลรวมทั้งหมด
		โนนสาว	6,972.88	41,804.19		48,777.07
		หนองทันน้ำ	5,506.46	12,551.86		18,058.31
	เขมราฐ	แก้งเหนือ	20,341.07			20,341.07
		ขามป้อม	27,867.66			27,867.66
		เขมราฐ	9,524.61			9,524.61
		เจียด	15,888.06			15,888.06
		นาแวง	10,534.34			10,534.34
		หนองนกทา	13,757.61			13,757.61
		หนองผือ	30,594.54			30,594.54
		หนองสิม	12,045.35			12,045.35
		ห้วยนา	27,267.56			27,267.56
	เชียงใน	กลางใหญ่		15,406.54		15,406.54
		ก่อเอ้		8,404.94		8,404.94
		เชียงใน		17,548.70		17,548.70
		ค้อทอง		12,821.45		12,821.45
		ชีทวน		10,953.45		10,953.45
		แดงหม้อ		3,752.93		3,752.93
		ท่าไผ่		8,300.57		8,300.57
		ธาตุน้อย		11,208.62		11,208.62
		นาคำใหญ่		9,109.98		9,109.98
		โนนรัง		15,791.89		15,791.89
		บ้านกอก		4,752.65		4,752.65
		บ้านไผ่		9,125.79		9,125.79
		ยางซึก		10,955.19		10,955.19
		ศรีสุข		21,273.56		21,273.56
		สร้างถ่อ		19,848.94		19,848.94
		สหธาตุ		6,049.15		6,049.15
		หนองเหล่า		5,005.51		5,005.51
		หัวดอน		15,311.39		15,311.39
	โขงเจียม	โขงเจียม	4,622.07	918.78		5,540.85
		นาโพธิ์กลาง	10,309.66			10,309.66
		หนองแสงใหญ่	6,319.44	10,653.76		16,973.19
		ห้วยไผ่	8,302.34			8,302.34
		ห้วยยาง	20,749.03			20,749.03
	ดอนมดแดง	คำไฮใหญ่		16,537.72		16,537.72
		ดอนมดแดง		14,754.56		14,754.56

ที่มาข้อมูล:

-พื้นที่ประกาศประสบภัยแล้ง 10 ปี (พ.ศ.2550-2559): กรมป้องกันและบรรเทาสาธารณภัย

-Area-Based (2561): สำนักงานทรัพยากรน้ำแห่งชาติ

-NDWI 5 ปี (พ.ศ.2556-2560): GISTDA

## พื้นที่เสี่ยงภัยแล้งสำหรับพื้นที่นอกเขตชลประทานในขอบเขตสำนักงานทรัพยากรน้ำภาค 11

จังหวัด	อำเภอ	ตำบล	พื้นที่เสี่ยงภัยแล้ง (ไร่)			
			น้อย	ปานกลาง	มาก	ผลรวมทั้งหมด
		ท่าเมือง		17,942.43		17,942.43
		เหล่าแดง		15,978.85		15,978.85
	เดชอุดม	กลาง	33,584.70			33,584.70
		กุดประทาย		83,805.64		83,805.64
		แก้ง	1,682.04			1,682.04
		คำครั่ง	11,615.26	21,365.03		32,980.29
		ตบหุ	31,303.50			31,303.50
		ท่าโพธิ์ศรี	15,769.41			15,769.41
		ทุ่งเทิง	20,660.28			20,660.28
		นากระแซง	21,202.79			21,202.79
		นาเจริญ	22,141.20			22,141.20
		นาสว่าง	9,432.41	941.48		10,373.88
		โนนสมบูรณ์	5,430.18			5,430.18
		บัวงาม	29,352.50	28,471.72		57,824.22
		ป่าโมง	22,537.54	884.89		23,422.42
		โพนงาม	1,771.92	4,558.26		6,330.18
		เมืองเดช	21,109.67	9,222.87		30,332.54
		สมสะอาด	18,654.64			18,654.64
	ตระการพืชผล	กระเดียน	6,532.68	2,403.82		8,936.50
		กุดยาลวน	2,995.60	5,428.98		8,424.58
		กุศกร	3,818.43	13,337.56		17,155.99
		เกษม	13,024.70	674.48		13,699.18
		ขามเปี้ย	7,694.53	10,057.32		17,751.85
		ขุหลุ	1,386.15			1,386.15
		คอนสาย	15,370.44			15,370.44
		คำเจริญ	3,225.64			3,225.64
		โคกจาน	710.10	28,176.64		28,886.74
		เซเป็ด	7,844.44	2,846.10		10,690.54
		ตระการ		19,376.71		19,376.71
		ตากแดด		14,974.26		14,974.26
		ถ้ำแซ้	7,471.15	5,259.12		12,730.28
		ท่าหลวง	3,522.35	13,067.10		16,589.45
		นาพิน	3,676.84			3,676.84
		นาสะไม	144.35	25,951.27		26,095.62
		โนนสูง	2,321.04	21,239.38		23,560.42
		บ้านแดง	9,638.33			9,638.33

ที่มาข้อมูล:

-พื้นที่ประกาศประสบภัยแล้ง 10 ปี (พ.ศ.2550-2559): กรมป้องกันและบรรเทาสาธารณภัย

-Area-Based (2561): สำนักงานทรัพยากรน้ำแห่งชาติ

-NDWI 5 ปี (พ.ศ.2556-2560): GISTDA

## พื้นที่เสี่ยงภัยแล้งสำหรับพื้นที่นอกเขตชลประทานในขอบเขตสำนักงานทรัพยากรน้ำภาค 11

จังหวัด	อำเภอ	ตำบล	พื้นที่เสี่ยงภัยแล้ง (ไร่)			
			น้อย	ปานกลาง	มาก	ผลรวมทั้งหมด
		เป่า	2,793.82	22,132.79		24,926.61
		สะพือ	250.02	9,506.82		9,756.84
		หนองเต่า		12,156.64		12,156.64
		ห้วยฝ้ายพัฒนา		25,198.93		25,198.93
		ไหลทุ่ง	14,100.40	2,231.19		16,331.59
	ตาลชุม	คำหว่า		13,556.20		13,556.20
		จิกเทิง		8,675.23		8,675.23
		ตาลชุม		16,402.56		16,402.56
		นาคาย		25,097.42		25,097.42
		สำโรง		27,266.21		27,266.21
		หนองกุ้ง		19,784.86		19,784.86
	ทุ่งศรีอุดม	กุดเรือ	8,092.34			8,092.34
		โคกชำแระ	12,024.84			12,024.84
		นาเกษม	20,804.17			20,804.17
		นาห่อม	15,198.86			15,198.86
		หนองอ้อม	16,077.60			16,077.60
	นาจะหลวย	นาจะหลวย	21,627.37			21,627.37
		โนนสมบูรณ์	20,358.38			20,358.38
		โนนสวรรค์	5,653.07			5,653.07
		บ้านตูม	18,901.30			18,901.30
		พรสวรรค์	15,397.75			15,397.75
		โสกแสง	17,342.50	10,088.11		27,430.61
	นาตาล	กองโพน	16,955.46			16,955.46
		นาตาล	17,057.33			17,057.33
		พะลาน	13,407.30			13,407.30
		พังเคน	25,371.45			25,371.45
	นาเยีย	นาดี	6,387.63	22,726.80		29,114.43
		นาเยีย	4,953.36	42,188.03		47,141.39
		นาเรือง	822.88	26,297.13		27,120.01
	น้ำขุ่น	ชีเหล็ก	4,189.57			4,189.57
		โคกสะอาด	2,162.52			2,162.52
		ตาเกา	7,992.48			7,992.48
		ไพบูลย์	5,002.01			5,002.01
	น้ำเย็น	เก่าขาม	11,691.12			11,691.12
		โสง	5,502.90			5,502.90
		โดมประดิษฐ์	13,441.40			13,441.40

ที่มาข้อมูล:

-พื้นที่ประกาศประสบภัยแล้ง 10 ปี (พ.ศ.2550-2559): กรมป้องกันและบรรเทาสาธารณภัย

-Area-Based (2561): สำนักงานทรัพยากรน้ำแห่งชาติ

-NDWI 5 ปี (พ.ศ.2556-2560): GISTDA

## พื้นที่เสี่ยงภัยแล้งสำหรับพื้นที่นอกเขตชลประทานในขอบเขตสำนักงานทรัพยากรน้ำภาค 11

จังหวัด	อำเภอ	ตำบล	พื้นที่เสี่ยงภัยแล้ง (ไร่)			
			น้อย	ปานกลาง	มาก	ผลรวมทั้งหมด
		บุเปือย	16,242.87			16,242.87
		ยาง	19,667.76			19,667.76
		ยางใหญ่	11,260.40			11,260.40
		สีวิเชียร	7,136.75			7,136.75
	บุญทริก	คอแลน	18,450.85	1,391.05		19,841.90
		นาโพธิ์	1,746.82	40,322.24		42,069.06
		โนนค้อ	21,042.27	2,307.38		23,349.65
		บัวงาม	16,084.39			16,084.39
		บ้านแมด	8,576.17	18,089.16		26,665.33
		โพนงาม	19,232.71			19,232.71
		หนองสะโน	16,820.22	51,752.33		68,572.55
		ห้วยข่า	29,401.46			29,401.46
	พิบูลมังสาหาร	กุดขมภู	11.74	3,471.89		3,483.63
		ดอนจิก	524.07			524.07
		ทรายมูล		21,570.21		21,570.21
		นาโพธิ์	58.99	41,180.98		41,239.97
		โนนกลาง	1,766.69	2,043.62		3,810.31
		โนนกาหลง	4,036.77	3,760.57		7,797.34
		บ้านแหม	3,781.53	9,256.66		13,038.19
		พิบูล		1,078.98		1,078.98
		โพธิ์ไทร	12.13	22,063.96		22,076.09
		โพธิ์ศรี		21,607.20		21,607.20
		ระเว		46,794.99		46,794.99
		ไร่ใต้	847.06	43,414.44		44,261.50
		หนองบัวฮี	2,935.55	12,626.56		15,562.11
		อ่างศิลา	3,342.17	13,924.93		17,267.10
	โพธิ์ไทร	โพธิ์ไทร	21,164.06			21,164.06
		ม่วงใหญ่	12,531.37			12,531.37
		สองคอน	10,723.63			10,723.63
		สารภี	19,860.09			19,860.09
		สำโรง	11,590.04			11,590.04
		เหล่างาม	13,020.26			13,020.26
	ม่วงสามสิบ	ดุมใหญ่		22,542.68		22,542.68
		เดย		28,775.66		28,775.66
		นาเลิง		24,555.96		24,555.96
		ไผ่ใหญ่		22,779.49		22,779.49

ที่มาข้อมูล:

-พื้นที่ประกาศประสบภัยแล้ง 10 ปี (พ.ศ.2550-2559): กรมป้องกันและบรรเทาสาธารณภัย

-Area-Based (2561): สำนักงานทรัพยากรน้ำแห่งชาติ

-NDWI 5 ปี (พ.ศ.2556-2560): GISTDA

## พื้นที่เสี่ยงภัยแล้งสำหรับพื้นที่นอกเขตชลประทานในขอบเขตสำนักงานทรัพยากรน้ำภาค 11

จังหวัด	อำเภอ	ตำบล	พื้นที่เสี่ยงภัยแล้ง (ไร่)			
			น้อย	ปานกลาง	มาก	ผลรวมทั้งหมด
		โพนแพง		18,458.81		18,458.81
		ม่วงสามสิบ		30,412.34		30,412.34
		ยางโยภาพ		30,108.46		30,108.46
		ยางสักกระโพหลุ่ม		33,945.84		33,945.84
		หนองไข่นก		7,816.48		7,816.48
		หนองช้างใหญ่		19,768.86		19,768.86
		หนองเมือง		23,139.45		23,139.45
		หนองเหล่า		29,703.31		29,703.31
		หนองฮาง		12,159.24		12,159.24
		เหล่าบก		22,920.80		22,920.80
	เมืองอุบลราชธานี	กระโสม		19,510.06		19,510.06
		กุดลาด		11,556.10		11,556.10
		ขามใหญ่		16,179.02		16,179.02
		ชีเหล็ก		13,712.85		13,712.85
		แจระแม		7,284.41		7,284.41
		ปทุม		122.11		122.11
		ปะอาว		646.32		646.32
		ไร่น้อย		20,925.98		20,925.98
		หนองขอน		15,925.50		15,925.50
		หนองบ่อ		18,177.60		18,177.60
		หัวเรือ		17,201.25		17,201.25
	วารินชำราบ	คำขวาง		9,489.44		9,489.44
		ค่าน้ำแซบ		65.35		65.35
		คูเมือง	6,299.36	17,251.30		23,550.65
		ท่าลาด		19,611.81		19,611.81
		ธาตุ		5,222.12		5,222.12
		โนนผึ้ง		10,373.66		10,373.66
		โนนโพนน		13,339.85		13,339.85
		บึงหวาย		12,028.38		12,028.38
		บึงไหม		5,491.89		5,491.89
		โพธิ์ใหญ่	5,440.84	24,505.10		29,945.94
		เมืองศรีโค	8,558.35	7,792.70		16,351.06
		วารินชำราบ		82.26		82.26
		สระสมิง	14,434.22			14,434.22
		แสนสุข		9,572.51		9,572.51
		หนองกินเพล		4,990.10		4,990.10

ที่มาข้อมูล:

-พื้นที่ประกาศประสบภัยแล้ง 10 ปี (พ.ศ.2550-2559): กรมป้องกันและบรรเทาสาธารณภัย

-Area-Based (2561): สำนักงานทรัพยากรน้ำแห่งชาติ

-NDWI 5 ปี (พ.ศ.2556-2560): GISTDA

## พื้นที่เสี่ยงภัยแล้งสำหรับพื้นที่นอกเขตชลประทานในขอบเขตสำนักงานทรัพยากรน้ำภาค 11

จังหวัด	อำเภอ	ตำบล	พื้นที่เสี่ยงภัยแล้ง (ไร่)			
			น้อย	ปานกลาง	มาก	ผลรวมทั้งหมด
		ห้วยชะยุ้ง		14,179.95		14,179.95
	ศรีเมืองใหม่	แก้งกอก		17,513.28		17,513.28
		คำไหล	17,031.66	22,214.84		39,246.51
		ดอนใหญ่	2,490.90	12,183.24		14,674.14
		ตะบ้าย	1,501.27	10,634.16		12,135.43
		นาคำ	7,196.23	19,358.26		26,554.49
		นาเลน	5,512.12			5,512.12
		ลาดควาย	8,503.45	16,480.96		24,984.41
		วาริน		27,813.17		27,813.17
		สงยาง	13,548.86	10,855.64		24,404.50
		หนามแท่ง	13,607.27			13,607.27
		เอือดใหญ่		10,872.39		10,872.39
	สว่างวีระวงศ์	แก้งโคม		20,772.98		20,772.98
		ท่าช้าง		19,990.26		19,990.26
		บุงมะแลง		15,777.76		15,777.76
		สว่าง		20,965.80		20,965.80
	สำโรง	ขามป้อม	11,403.79			11,403.79
		ค้อน้อย	21,907.62			21,907.62
		โคกก่อง	9,875.92	9,399.55		19,275.48
		โคกสว่าง	20,607.99			20,607.99
		โนนกลาง	3,697.04	9,246.08		12,943.12
		โนนกาเลิน		32,856.60		32,856.60
		บอน		16,343.75		16,343.75
		สำโรง	1,920.47	6,348.27		8,268.74
		หนองไฮ	10,890.35	3,752.38		14,642.72
	สิรินธร	คันไร่	4,538.93	6,620.73		11,159.67
		คำเชื่อนแก้ว	13,151.90	1,655.90		14,807.80
		ช่องเม็ก	3,970.74			3,970.74
		นิคมสร้างตนเองล	1,970.88			1,970.88
		โนนก่อ	8,809.84			8,809.84
		ฝางคำ	406.92			406.92
	เหล่าเสือโก้ก	แพงใหญ่		13,009.80		13,009.80
		โพนเมือง	259.73	26,606.48		26,866.21
		หนองบก		21,322.03		21,322.03
		เหล่าเสือโก้ก		21,374.93		21,374.93
ผลรวมทั้งหมด (ไร่)			3,650,626.04	3,110,824.09	699,793.59	7,461,243.73

ที่มาข้อมูล:

-พื้นที่ประกาศประสบภัยแล้ง 10 ปี (พ.ศ.2550-2559): กรมป้องกันและบรรเทาสาธารณภัย

-Area-Based (2561): สำนักงานทรัพยากรน้ำแห่งชาติ

-NDWI 5 ปี (พ.ศ.2556-2560): GISTDA

### **ภาคผนวก 3**

ความพร้อมด้านสถานีตรวจวัดสถานการณ์น้ำ

(สถานี Early Warning ไทรมมาตร กล้อง CCTV และสถานีอุตุ-อุทกวิทยา)



การตรวจสอบความพร้อมสถานีเตือนภัยล่วงหน้าน้ำหลาก - ดินถล่ม (Early Warning System) 2564

สำนักงานทรัพยากรน้ำภาค 11 จ.อุบลราชธานี

วันที่สำรวจ 7 พฤษภาคม 2564

ลำดับ	สถานี	บ้าน	หมู่	ตำบล	อำเภอ	จังหวัด	ลุ่มน้ำหลัก	ลุ่มน้ำสาขา	UTM_N	UTM_E	lat_y	long_x	ปีงบประมาณ	ประเภทสถานี	สถานภาพการใช้งาน	เบอร์โทรศัพท์	ประเภทบ้าน	ชื่อผู้รู้	เบอร์ผู้รู้	หมายเหตุ
1	STN0306	บ้านคำแสนสุข	20	ห้วยข่า	บุณฑริก	อุบลราชธานี	05 แม่น้ำมูล	ลำโดมน้อย	1,618,474	1,183,612	14.553570	105.334390	2552-1	Rain Gauge	เชื่อมโยงข้อมูลได้	045-351-036	สถานีหลัก	นายแสงพร ภายสร้อย	080-1518863	ตรวจสอบสภาพการใช้งาน เมื่อวันที่ 5 พ.ค. 2564 เวลา 09.30 น.
2	STN0989	บ้านกลาง	5	ดงรัก	ภูสิงห์	ศรีสะเกษ	05 แม่น้ำมูล	ห้วยสำราญ	1,600,597	408,171	14.476500	104.147900	2555	Rain Gauge	กำลังเชื่อมโยงข้อมูล	045-311-969	สถานีหลัก	นางสาวจิณณพัฑ์ โกศล	095-5062678	ตรวจสอบสภาพการใช้งาน เมื่อวันที่ 5 พ.ค. 2564 เวลา 09.30 น.
3	STN0990	บ้านสันติสุข	8	ดงรัก	ภูสิงห์	ศรีสะเกษ	05 แม่น้ำมูล	ห้วยสำราญ	1,603,240	415,036	14.500620	104.211510	2555	Rain Gauge	กำลังเชื่อมโยงข้อมูล	045-311-969	สถานีหลัก	นายชาญชัย ไตรศรี	082-7487871	ตรวจสอบสภาพการใช้งาน เมื่อวันที่ 5 พ.ค. 2564 เวลา 09.30 น.
4	STN1485	บ้านเกษนาค้อ	10	ปรีอใหญ่	ขุขันธ์	ศรีสะเกษ	05 แม่น้ำมูล	ห้วยสำราญ	1,612,462	419,208	14.584120	104.249950	2558	Rain Gauge	เชื่อมโยงข้อมูลได้	045-311-969	สถานีหลัก	นายสรัญ วงษ์ขันธุ์	080-4728520	ตรวจสอบสภาพการใช้งาน เมื่อวันที่ 5 พ.ค. 2564 เวลา 09.30 น.
5	STN1486	บ้านไพรพัฒนา	3	ไพรพัฒนา	ภูสิงห์	ศรีสะเกษ	05 แม่น้ำมูล	ห้วยสำราญ	1,599,769	399,603	14.468720	104.068440	2558	Rain Gauge	กำลังเชื่อมโยงข้อมูล	045-311-969	สถานีหลัก	นายปราณีย์ ไพรบึง	085-4953822	ตรวจสอบสภาพการใช้งาน เมื่อวันที่ 5 พ.ค. 2564 เวลา 09.30 น.
6	STN1487	บ้านศรีเมืองใหม่	7	สีวิเชียร	น้ำยืน	อุบลราชธานี	05 แม่น้ำมูล	ลำโดมใหญ่	1,600,472	498,755	14.476920	104.988450	2558	Rain Gauge	เชื่อมโยงข้อมูลได้	045-311-969	สถานีหลัก	นายทิพย์เทวา ดอกดวง	083-3256411	ตรวจสอบสภาพการใช้งาน เมื่อวันที่ 5 พ.ค. 2564 เวลา 09.30 น.
7	STN0772	บ้านโนนสว่าง	5	คำชะอี	คำชะอี	มุกดาหาร	02 แม่น้ำโขง	ห้วยบังอี่	1,839,824	1,068,892	16.572520	104.326140	2554-1	Rain Gauge	เชื่อมโยงข้อมูลได้	042-661-027	สถานีหลัก	นายเอกชัย จูมแพง	080-7413204	ตรวจสอบสภาพการใช้งาน เมื่อวันที่ 5 พ.ค. 2564 เวลา 09.30 น.

การตรวจสอบความพร้อมสถานีตรวจวัดสภาพน้ำทางไกลอัตโนมัติ (โทรมาตร) 2564

สำนักงานทรัพยากรน้ำภาค 11 จ.อุบลราชธานี

วันที่สำรวจ 7 พฤษภาคม 2564

ลำดับ	ชื่อสถานี	รหัสสถานี	ปีที่ก่อสร้าง	ข้อมูลที่ตรวจวัด			หมู่บ้าน	ตำบล	อำเภอ	จังหวัด	ลุ่มน้ำหลัก	รหัสลุ่มน้ำหลัก	Zone	พิกัด N	พิกัด E	Lat_y	Long_x	สภาพการใช้งาน (ได้/ไม่ได้)			ผู้สำรวจ		ผู้ดูแล			หมายเหตุ
				ฝน	ระดับน้ำ	รูปภาพ/วิดีโอ												ฝน	ระดับน้ำ	รูปภาพ/วิดีโอ	ชื่อ	ตำแหน่ง	ชื่อ	ตำแหน่ง	เบอร์ติดต่อ	
1	ลำน้ำเก่า			/	/			นาแก	นาแก	นครพนม	โขง	02	48N	1,883,097	1,086,731	17.482500	104.503889	/	/		นางศิริพร เศษแสงศรี	หัวหน้าศูนย์มุกดาหาร	นางชัทธิณี พ่อคำช้าง	ผู้รู้ประจำสถานี	087-8627078	
2	ลำน้ำอุ้น			/	/			สว่าง	พรรณานิคม	สกลนคร	โขง	02	48N	1,922,125	1,029,640	17.371944	103.978889	/	/		นางศิริพร เศษแสงศรี	หัวหน้าศูนย์มุกดาหาร	นายสง่า ศรีสุทัศน์	ผู้รู้ประจำสถานี	088-5316966	
3	แม่น้ำสงครามที่ปากอุ้น			/	/	/		ศรีสงคราม	ศรีสงคราม	นครพนม	โขง	02	48N	1,957,479	1,057,013	17.634000	104.245000	/	/	X	นางศิริพร เศษแสงศรี	หัวหน้าศูนย์มุกดาหาร	นางสาวแสงเดือน คำสุขุม	ผู้รู้ประจำสถานี	063 0355109	
4	แม่น้ำสงครามตอนบน			/	/			บ้านจันทน์	บ้านม่วง	สกลนคร	โขง	02	48N	1,975,927	965,248	17.330278	103.386944	/	/		นางศิริพร เศษแสงศรี	หัวหน้าศูนย์มุกดาหาร	-	ผู้รู้ประจำสถานี	-	ไม่มีผู้ดูแลสถานี
5	อุบลราชธานี			/	/			ในเมือง	เมืองอุบลราชธานี	อุบลราชธานี	มูล	05	48N	1,683,074	484,677	15.223705	104.857321	/	/		นายวรเดช บุญรังษี	หัวหน้าศูนย์อุบลราชธานี	นายเจริญยุทธ บัวสาร	ผู้รู้ประจำสถานี	087 2595000	
6	แก่งสะพือ			/	/			พิบูล	พิบูลมังสาหาร	อุบลราชธานี	มูล	05	48N	1,685,741	525,618	15.247736	105.238566	/	/		นายธีระชัย ทิววงศ์	หัวหน้าศูนย์โขงเจียม	นายภฤศดา สุนทรารักษ์	ผู้รู้ประจำสถานี	084 8284780	ยกเลิกสถานี มีการสร้างเขื่อนกันตลิ่ง
7	เขื่องใน (ลำเซบาย)			/	/			หนองเหล่า	เขื่องใน	อุบลราชธานี	มูล	05	48N	1,714,039	456,531	15.503331	104.594704	/	/		นายวรเดช บุญรังษี	หัวหน้าศูนย์อุบลราชธานี	นางภัทราวดี ชินทะวัน	ผู้รู้ประจำสถานี	093 3610551	
8	ลำเซบาย/ลำเซบก			/				บุง	เมืองอำนาจเจริญ	อำนาจเจริญ	มูล	05	48N	1,758,109	459,622	15.901795	104.622791	/			นายวรเดช บุญรังษี	หัวหน้าศูนย์อุบลราชธานี	นายสวาง แคนศิลา	ผู้รู้ประจำสถานี	085 4981158	

การตรวจสอบความพร้อมสถานีส่งสัญญาณด้วยภาพจากกล้อง CCTV 2564

สำนักงานทรัพยากรน้ำภาค 11 จ.อุบลราชธานี

วันที่สำรวจ 7 พฤษภาคม 2564

ลำดับ	ชื่อสถานี	รหัสสถานี	ปีที่ก่อสร้าง	ข้อมูลที่ตรวจวัด			หมู่บ้าน	ตำบล	อำเภอ	จังหวัด	ลุ่มน้ำหลัก	รหัสลุ่มน้ำหลัก	Zone	พิกัด N	พิกัด E	Lat_y	Long_x	สภาพการใช้งาน (ได้/ไม่ได้)			ผู้สำรวจ		ผู้ดูแล			หมายเหตุ
				ฝน	ระดับน้ำ	รูปภาพ/วิดีโอ												ฝน	ระดับน้ำ	รูปภาพ/วิดีโอ	ชื่อ	ตำแหน่ง	ชื่อ	ตำแหน่ง	เบอร์ติดต่อ	
1	สถานีวัดระดับน้ำอัตโนมัติ	104		-	-	/		ในเมือง	เมือง	นครพนม	โขง	02	48N	1,926,605	475,962	17.425171	104.773651	-	-	x	นางศิริพร เศษแสงศรี	หัวหน้าศูนย์มกดาหาร	นายสมชาย ไตรจักร	ผู้ประจำสถานี	098 5856816	
2	บ้านตาลปากน้ำ	108		-	-	/		ไชยบุรี	ท่าอุเทน	นครพนม	โขง	02	48N	1,950,835	442,970	17.643589	104.462357	-	-	x	นางศิริพร เศษแสงศรี	หัวหน้าศูนย์มกดาหาร	นางศิริพร เศษแสงศรี	ผู้ประจำสถานี	042 540049	
3	โขงเจียม	115		-	-	/		โขงเจียม	โขงเจียม	อุบลราชธานี	โขง	02	48N	1,693,987	552,945	15.321869	105.493220	-	-	x	นายธีระชัย ทิววงศ์	หัวหน้าศูนย์โขงเจียม	นางเคลือน คำภา	ผู้ประจำสถานี	065-4093049	
4	ปากอุน	113		-	-	/		ศรีสงคราม	ศรีสงคราม	นครพนม	โขง	02	48N	1,949,941	419,919	17.634789	104.245094	-	-	x	นางศิริพร เศษแสงศรี	หัวหน้าศูนย์มกดาหาร	นางแสงเดือน คำสุขุม	ผู้ประจำสถานี	063-0355109	กล้องชำรุด

การตรวจสอบความพร้อมสถานีอุตุ - อุทกวิทยา 2564

สำนักงานทรัพยากรน้ำภาค 11 จ.อุบลราชธานี

วันที่สำรวจ 7 พฤษภาคม 2564

ลำดับ	รหัสสถานี	ชื่อสถานี	ตำบล	อำเภอ	จังหวัด	HYD	MET	Zone	Lat_Y	Long_X	สภาพการใช้งาน	ผู้ดูแล	เบอร์ติดต่อ	หมายเหตุ
1	20132	แม่น้ำโขงที่บ้านโคกสารท่า	โคกสาร	ขานุมาน	อำนาจเจริญ	/		48	16.157500	105.027500	ปกติ	นายประจวบ กรรณิกาตระกูล	087 8621592	
2	20133	แม่น้ำโขงที่บ้านหินชัน	โคกสาร	ขานุมาน	อำนาจเจริญ	/		48	16.121111	105.041389	ปกติ	นางอ่อนตา สมคิด	061 5626108	
3	23505	ห้วยบางทรายที่บ้านนาหลัก	พังแดง	ดงหลวง	มุกดาหาร	/		48	16.789167	104.437778	ปกติ	นางสุพรรณิ เชื้อคำฮอด	099 8933072	
4	20135	แม่น้ำโขงที่บ้านอุบมุง	เขมราฐ	เขมราฐ	อุบลราชธานี	/		48	16.068611	105.153889	ปกติ	นางลำดวน อ่อนสีดา	084 1398539	
5	20127	แม่น้ำโขงที่บ้านสองคอน	ป่งขาม	ห้วยน้ำใหญ่	มุกดาหาร	/		48	16.780556	104.740556	ปกติ	นายจำลอง ว่องไว	081 0095242	
6	23504	ห้วยบางทรายที่บ้านนาคำน้อย	คำป่าหลาย	เมือง	มุกดาหาร	/		48	16.718889	104.625278	ปกติ	นายสมแพท สุคำภา	082 3124665	
7	23503	ห้วยบางทรายที่บ้านคำป่าหลาย	คำป่าหลาย	เมือง	มุกดาหาร		/	48	16.710000	104.641667	ปกติ	นายวิทยา ผสม	061 0398684	
8	20134	แม่น้ำโขงที่เขมราฐ	เขมราฐ	เขมราฐ	อุบลราชธานี	/		48	16.049951	105.199703	ปกติ	นายวิชัย เรือนแสน	080 4834436	
9	23501	ห้วยบางทรายที่บ้านหนองแอก	บางทรายใหญ่	เมือง	มุกดาหาร	/		48	16.670833	104.707222	ปกติ	นายทองคุณ บุตรศรีรักษ์	087 4242021	
10	23603	มุกดาหาร	มุกดาหาร	เมือง	มุกดาหาร		/	48	16.580278	104.736389	ปกติ	นางสาวสุธาสินี สิงห์ด้วง	081 9747559	
11	20129	แม่น้ำโขงที่มุกดาหาร	มุกดาหาร	เมือง	มุกดาหาร	/		48	16.541667	104.735000	ปกติ	นางสาววิวารวรรณ วังคะฮาด	081 9747559	
12	20130	แม่น้ำโขงที่บ้านท่าไคร้	นาสีนวล	เมือง	มุกดาหาร	/		48	16.440000	104.850000	ปกติ	สุบรรณ ใจช่วง	089 7236171	
13	23701	ห้วยบางอีไถ่บ้านคำสร้อย	หนองแวง	นิคมคำสร้อย	มุกดาหาร	/		48	16.401944	104.581111	ปกติ	นายสงคราม สุขะนะชา	093 0813216	
14	40110	แม่น้ำชีที่บ้านท่าศาลา	ชีทวน	เขื่องใน	อุบลราชธานี	/		48	15.265872	104.644721	ปกติ	นายพิบูลย์ แสงคำ	085 3066589	
15	20131	แม่น้ำโขงที่ขานุมาน	ขานุมาน	ขานุมาน	อำนาจเจริญ	/	/	48	16.216667	105.016667	ปกติ	นางสายชล มุกดาม่วง	090 1908873	
16	50116	แม่น้ำมูลที่บ้านห้วยชะยุ้ง	ห้วยชะยุ้ง	วารินชำราบ	อุบลราชธานี	/		48	15.125000	104.693333	ปกติ	นายอัม ภาติ	085 7630020	
17	40107	น้ำชีที่ยโสธร	เขื่องคำ	เมือง	ยโสธร	/		48	15.781667	104.141667	ปกติ	นายเลิศ เวชกามา	061 0709653	
18	42102	บ้านคำเขื่อนแก้ว	ลุมพุก	คำเขื่อนแก้ว	ยโสธร		/	48	15.651667	104.315000	ปกติ	นางประภีพรรณ กฤษสุวรรณ	091 8646937	
19	20136	แม่น้ำโขงที่ปากลา	นาโพธิ์กลาง	โขงเจียม	อุบลราชธานี	/		48	15.642500	105.638056	ปกติ	นางบุญยัง คุณพาที	092 8180181	
20	52701	ลำเซบายที่บ้านปาก่อ	หนองเหล่า	เขื่องใน	อุบลราชธานี	/		48	15.501389	104.599444	ปกติ	นางภัทราวดี ชินทะวัน	093 3610551	
21	20138	แม่น้ำโขงที่บ้านกุ่ม	ห้วยไผ่	โขงเจียม	อุบลราชธานี	/	/	48	15.387778	105.499444	ปกติ	นางแก้วมณีวรรณ ป้องพิมพ์	087 3795077	
22	20139	แม่น้ำโขงที่โขงเจียม(บ้านด่าน)	โขงเจียม	โขงเจียม	อุบลราชธานี	/	/	48	15.318333	105.500000	ปกติ	นางเคลื่อน คำภา	065 4093049	
23	20140	แม่น้ำโขงที่บ้านห้วยหมากใต้	โขงเจียม	โขงเจียม	อุบลราชธานี	/		48	15.319444	105.531111	ปกติ	นางมณีรัตน์ แก้วแสง	084 5637430	
24	50127	น้ำมูลที่บ้านปากมูล	โขงเจียม	โขงเจียม	อุบลราชธานี	/		48	15.308333	105.495000	ปกติ	นางปราณี เรือนแก้ว	085 1053509	
25	40108	น้ำชีที่บ้านท่าไ	ท่าไ	เขื่องใน	อุบลราชธานี	/		48	15.308056	104.618611	ปกติ	นายสมัคร ภัควันต์	096 7646288	
26	50118	น้ำมูลบ้านปากเซ	ตาลชุม	ตาลชุม	อุบลราชธานี	/		48	15.306667	105.116667	ปกติ	นายพิเชษฐ์ วิสาหการ	094 5233563	
27	50124	น้ำมูลที่บ้านสุวรรณาวารี(แก่งตุงลุง)	คำเขื่อนแก้ว	สิรินธร	อุบลราชธานี	/		48	15.299722	105.410278	ปกติ	นายตาด รูปแก้ว	080 4776658	

การตรวจสอบความพร้อมสถานีอุตุ - อุทกวิทยา 2564

สำนักงานทรัพยากรน้ำภาค 11 จ.อุบลราชธานี

วันที่สำรวจ 7 พฤษภาคม 2564

ลำดับ	รหัสสถานี	ชื่อสถานี	ตำบล	อำเภอ	จังหวัด	HYD	MET	Zone	Lat_Y	Long_X	สภาพการใช้งาน	ผู้ดูแล	เบอร์ติดต่อ	หมายเหตุ
28	50123	น้ำมูลที่บ้านลาดวารี(แก่งชาเนียน)	คำเขื่อนแก้ว	สิรินธร	อุบลราชธานี	/		48	15.292500	105.375556	ปกติ	นายทองพันธ์ กอแก้ว	085 0338904	
29	50122	น้ำมูลที่บ้านคันลิม(แก่งคันลิม)	ทรายมูล	พิบูลมังสาหาร	อุบลราชธานี	/		48	15.288611	105.345278	ปกติ	นายขอบ ศรีโพธิ์คำ	086 8769050	
30	50125	น้ำมูลที่บ้านห้วยไฮ(แก่งคันหัววัว)	คำเขื่อนแก้ว	สิรินธร	อุบลราชธานี	/		48	15.264722	105.457500	ปกติ	นส.วัชรภรณ์ ประเสริฐสิน	089 4157566	
31	50119	น้ำมูลที่เหนือแก่งสะพือ	คำเขื่อนแก้ว	พิบูลมังสาหาร	อุบลราชธานี	/		48	15.246111	105.243056	ปกติ	นายกฤษดา สุนทรารักษ์	084 8284780	
32	50121	น้ำมูลที่บ้านชาด(แก่งคำพวง)	ทรายมูล	พิบูลมังสาหาร	อุบลราชธานี	/		48	15.241389	105.288611	ปกติ	นางสังวร ฝางคำ	065 5434087	
33	50120	น้ำมูลที่ใต้แก่งสะพือ	โพธิ์ศรี	พิบูลมังสาหาร	อุบลราชธานี	/		48	15.240000	105.248333	ปกติ	นายถนอม สุขผล	065 0698400	
34	50117	แม่น้ำมูลที่อ.อุบลราชธานี	ในเมือง	เมือง	อุบลราชธานี	/	/	48	15.221667	104.861667	ปกติ	นายเจริญยุทธ บัวสาร	087 2595000	088 1148413
35	53202	ที่บ้านหนองเม็ก	ช่องเม็ก	สิรินธร	อุบลราชธานี		/	48	15.200000	105.433333	ปกติ	นส.ราตรี อินโสม	092 6301235	
36	52906	ลำโดมใหญ่ที่บ้านฝั้งโดม	แก่งโดม	สว่างวีระวงศ์	อุบลราชธานี	/		48	15.143889	105.051056	ปกติ	-	-	ยังไม่ได้ตั้งสถานี
37	52905	ลำโดมใหญ่ที่บ้านนาเยีย	นาเยีย	นาเยีย	อุบลราชธานี	/		48	15.070503	105.067272	ปกติ	-	-	ยังไม่ได้ตั้งสถานี
38	52904	ลำโดมใหญ่ที่บ้านหนองแสง	เมืองเดช	เดชอุดม	อุบลราชธานี	/		48	14.900081	105.079769	ปกติ	-	-	ยังไม่ได้ตั้งสถานี
39	52903	ลำโดมใหญ่ที่บ้านดงกระชู	ยางใหญ่	นายีน	อุบลราชธานี	/		48	14.587750	105.151308	ปกติ	-	-	ยังไม่ได้ตั้งสถานี

## ภาคผนวก 4

ความพร้อมด้านความมั่นคงของอ่างเก็บน้ำ

การสำรวจความมั่นคงของเขื่อน และอาคารประกอบ 2564

สำนักงานทรัพยากรน้ำภาค 11 จ.อุบลราชธานี

วันที่สำรวจ 7 พฤษภาคม 2564

ลำดับ	ชื่ออ่างเก็บน้ำ	ละติจูด	ลองติจูด	ตำบล	อำเภอ	จังหวัด	ความจุ (ล้าน ลบ.ม.)	ความจุกักเก็บ (ล้าน ลบ.ม.)	ปีที่ก่อสร้าง	ภาค	ลุ่มน้ำ	สถานะถ่ายโอน	ปีถ่ายโอน	สภาพการใช้งาน ปัจจุบัน	DWR1_11	หมายเหตุ
1	อ่างเก็บน้ำหนองสามขา	15.693411	104.488777	ห้วยตะพาน	ห้วยตะพาน	อำนาจเจริญ	>2 ล้าน ลบ.ม.	2.30	2520	ภาคตะวันออกเฉียงเหนือ	แม่น้ำมูล	ถ่ายโอนแล้ว	2560	ดี	สทภ.11	
2	อ่างเก็บน้ำห้วยหินกอง	15.919663	104.973053	นาหว้า	ปทุมราชวงศา	อำนาจเจริญ	>2 ล้าน ลบ.ม.	4.90	-	ภาคตะวันออกเฉียงเหนือ	แม่น้ำมูล	ยังไม่ถ่ายโอน	-	ดี	สทภ.11	