เล่มที่ 2

เกณฑ์การระบายน้ำ และรายชื่อกลุ่มผู้ใช้น้ำ ของอ่างเก็บน้ำขนาดกลาง

กรมทรัพยากรน้ำ

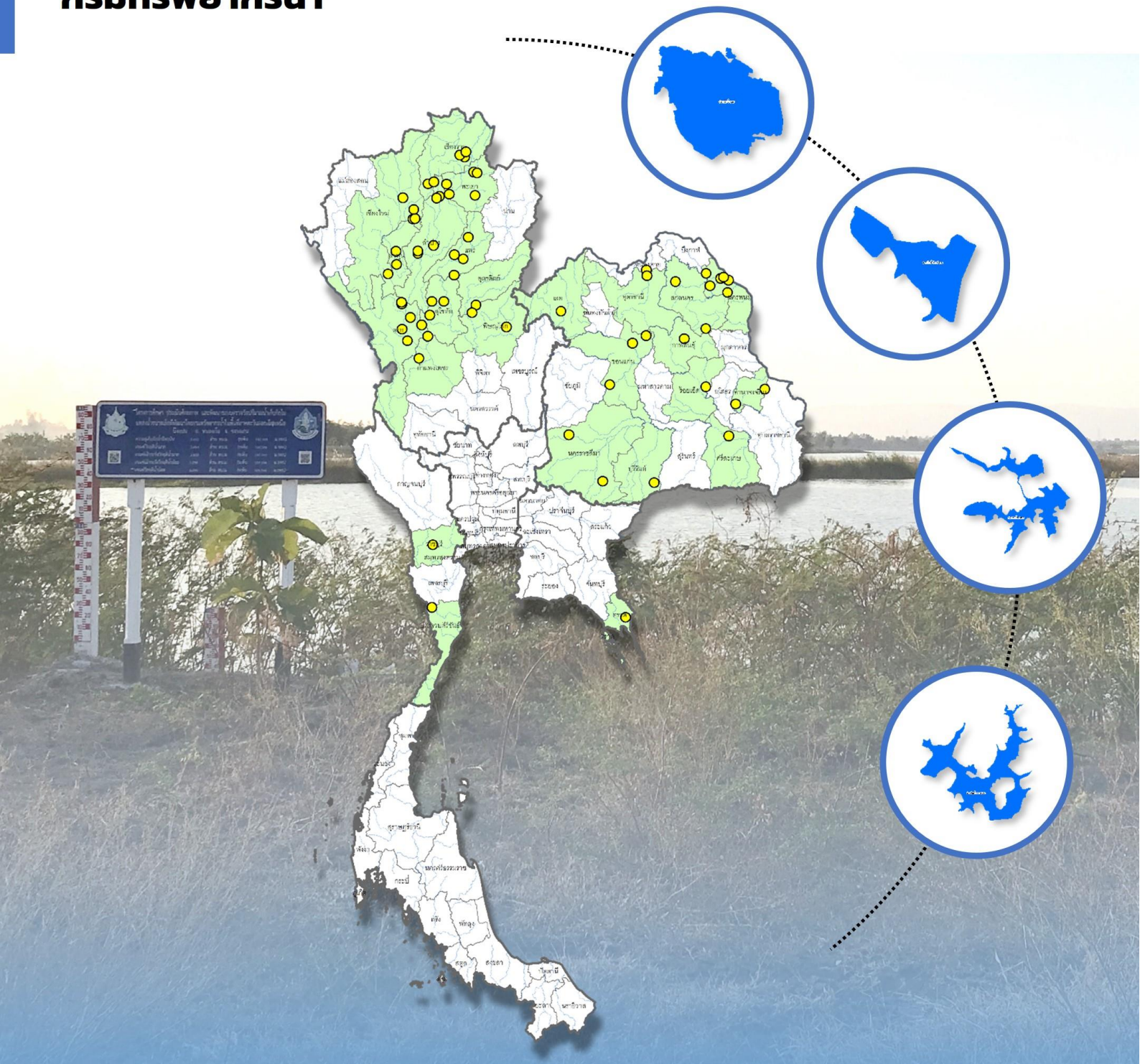

จัดทำโดย **ศูนย์ป้องกันวิกฤติน้ำ** มีนาคม 2565

คำนำ

ตามที่คณะกรรมการทรัพยากรน้ำแห่งชาติ (กนช.) มีมติเห็นชอบ ๑๓ มาตรการรับมือฤดูฝน ปี พ.ศ.๒๕๖๕ และได้มอบหมายให้หน่วยงานที่เกี่ยวข้องเร่งดำเนินการตามมาตรการดังกล่าว เมื่อครั้งการประชุมคณะกรรมการทรัพยากรน้ำแห่งชาติ ครั้งที่ ๑/๒๕๖๕ วันที่ ๑๔ มีนาคม พ.ศ.๒๕๖๕ โดยมาตรการที่ ๓ กำหนดให้มีการทบทวน ปรับปรุงเกณฑ์การบริหารจัดการน้ำในแหล่งน้ำขนาดใหญ่-กลางและเขื่อนระบายน้ำ ให้แล้วเสร็จภายในเดือนเมษายน พ.ศ.๒๕๖๕ เพื่อให้หลักเกณฑ์และมาตรฐานการบริหารจัดการอ่างเก็บน้ำและเขื่อนระบายในประเทศเป็นมาตรฐานเดียวกัน

ดังนั้น กรมทรัพยากรน้ำ จึงได้ดำเนินการทบทวน และปรับปรุงหลักเกณฑ์การบริหารจัดการน้ำของแหล่งน้ำขนาดกลางในพื้นที่นอกเขตชลประทาน ประจำปี พ.ศ.๒๕๖๕ ตาม ๑๓ มาตรการรับมือฤดูฝน ปี พ.ศ.๒๕๖๕ ของคณะกรรมการทรัพยากรน้ำแห่งชาติ ประกอบด้วย

(๑) เกณฑ์การบริหารจัดการอ่างเก็บน้ำขนาดกลางในพื้นที่นอกเขตชลประทาน จำนวน ๑๓๘ อ่างเก็บน้ำ

(๒) เกณฑ์การระบายน้ำและรายชื่อกลุ่มผู้ใช้น้ำของอ่างเก็บน้ำขนาดกลาง ในความดูแลของกรมทรัพยากรน้ำ จำนวน ๖๕ อ่างเก็บน้ำ

กรมทรัพยากรน้ำหวังเป็นอย่างยิ่งว่าเกณฑ์การบริหารจัดการ และเกณฑ์การระบายน้ำของอ่างเก็บน้ำขนาดกลางในพื้นที่นอกเขตชลประทานที่ได้ดำเนินการทบทวนและปรับปรุง จะช่วยเพิ่มประสิทธิภาพการบริหารจัดน้ำ และเป็นการป้องกันและบรรเทาผลกระทบด้านวิกฤติน้ำที่จะเกิดขึ้นในพื้นที่ดังกล่าวได้อย่างมีประสิทธิภาพ

ศูนย์ป้องกันวิกฤติน้ำ
กรมทรัพยากรน้ำ

สารบัญ

ภาคเหนือ **หน้า**

กำแพงเพชร....2
เชียงราย....6
เชียงใหม่....16
ตาก....26
พะเยา....38
พิษณุโลก....48
แพร่....50
ลำปาง....58
ลำพูน....68
สุโขทัย....72
อุตรดิตถ์....78

ภาคตะวันออกเฉียงเหนือ

กาฬสินธุ์....83
ขอนแก่น....85
นครพนม....91
นครราชสีมา....103
บุรีรัมย์....107
ร้อยเอ็ด....109
เลย....111
ศรีสะเกษ....113
สกลนคร....115
อำนาจเจริญ....119
อุดรธานี....123

ภาคตะวันออก

ตราด....128

ภาคตะวันตก

ประจวบคีรีขันธ์....131
ราชบุรี....133

ภาคเหนือ

การบริหารจัดการอ่างเก็บน้ำคลองวังน้ำแดง ในฤดูน้ำหลาก และกลุ่มผู้ใช้น้ำ ตำบลวังควง อำเภอพรานกระต่าย จังหวัดกำแพงเพชร

1) ชื่อ อ่างเก็บน้ำคลองวังน้ำแดง

2) ตำแหน่ง ตำบลวังควง อำเภอพรานกระต่าย จังหวัดกำแพงเพชร

3) พิกัด ละติจูด 16.842

ลองกิจูด 99.446

4) ความจุเก็บกัก 2.90 ล้านลูกบาศก์เมตร

5) ปีที่ก่อสร้างแล้วเสร็จ พ.ศ. 2537

6) สถานะภาพ ยังไม่ถ่ายโอน

7) พื้นที่ได้รับประโยชน์ 5,309 ไร่

8) พื้นที่เสี่ยงผลกระทบจากภาวะน้ำท่วม 89 ไร่

9) กลุ่มผู้ใช้น้ำในพื้นที่ - กลุ่ม ได้แก่ -

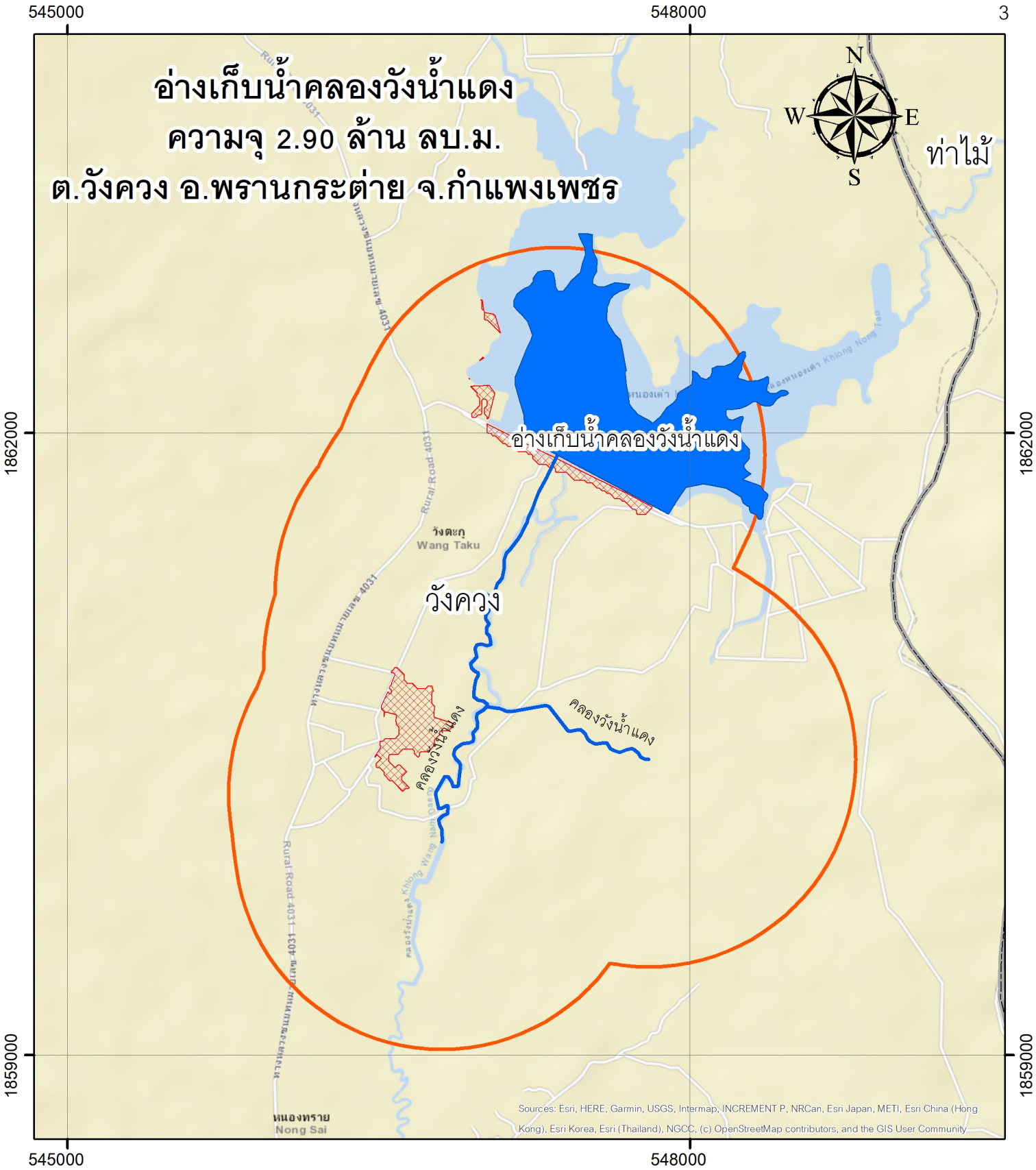

สัญลักษณ์

- จุดที่ตั้งหมู่บ้าน
- ลำน้ำที่ออกจากอ่างเก็บน้ำ
- ระยะห่างจากลำน้ำ 1,000 เมตร
- พื้นที่เสี่ยงผลกระทบจากน้ำท่วม
- กลุ่มเครือข่ายผู้ใช้น้ำ
- ขอบเขตตำบล
- อ่างเก็บน้ำ

วิเคราะห์และจัดทำโดย
ศูนย์ป้องกันวิกฤติน้ำ
thanat.spt@gmail.com
kalyanee.sgmail.com

มาตราส่วน 1:25,000

0 .5 1 1.5 2 กิโลเมตร

การบริหารจัดการอ่างเก็บน้ำหนองกอง ในฤดูน้ำหลาก และกลุ่มผู้ใช้น้ำ ตำบลนาบ่อคำ อำเภอเมือง จังหวัดกำแพงเพชร

1) ชื่อ อ่างเก็บน้ำหนองกอง

2) ตำแหน่ง ตำบลนาบ่อคำ อำเภอเมือง จังหวัดกำแพงเพชร

3) พิกัด ละติจูด 16.491

ลองกิจูด 99.304

4) ความจุเก็บกัก 2.28 ล้านลูกบาศก์เมตร

5) ปีที่ก่อสร้างแล้วเสร็จ พ.ศ. 2534

6) สถานะภาพ ยังไม่ถ่ายโอน

7) พื้นที่ได้รับประโยชน์ 6,227 ไร่

8) พื้นที่เสี่ยงผลกระทบจากภาวะน้ำท่วม 4,021 ไร่

หมู่ 4,10 และ18 ตำบลนาบ่อคำ อำเภอเมือง จังหวัดกำแพงเพชร

9) กลุ่มผู้ใช้น้ำในพื้นที่ 1 กลุ่ม ได้แก่ กลุ่มผู้ใช้น้ำอ่างเก็บน้ำหนองกอง

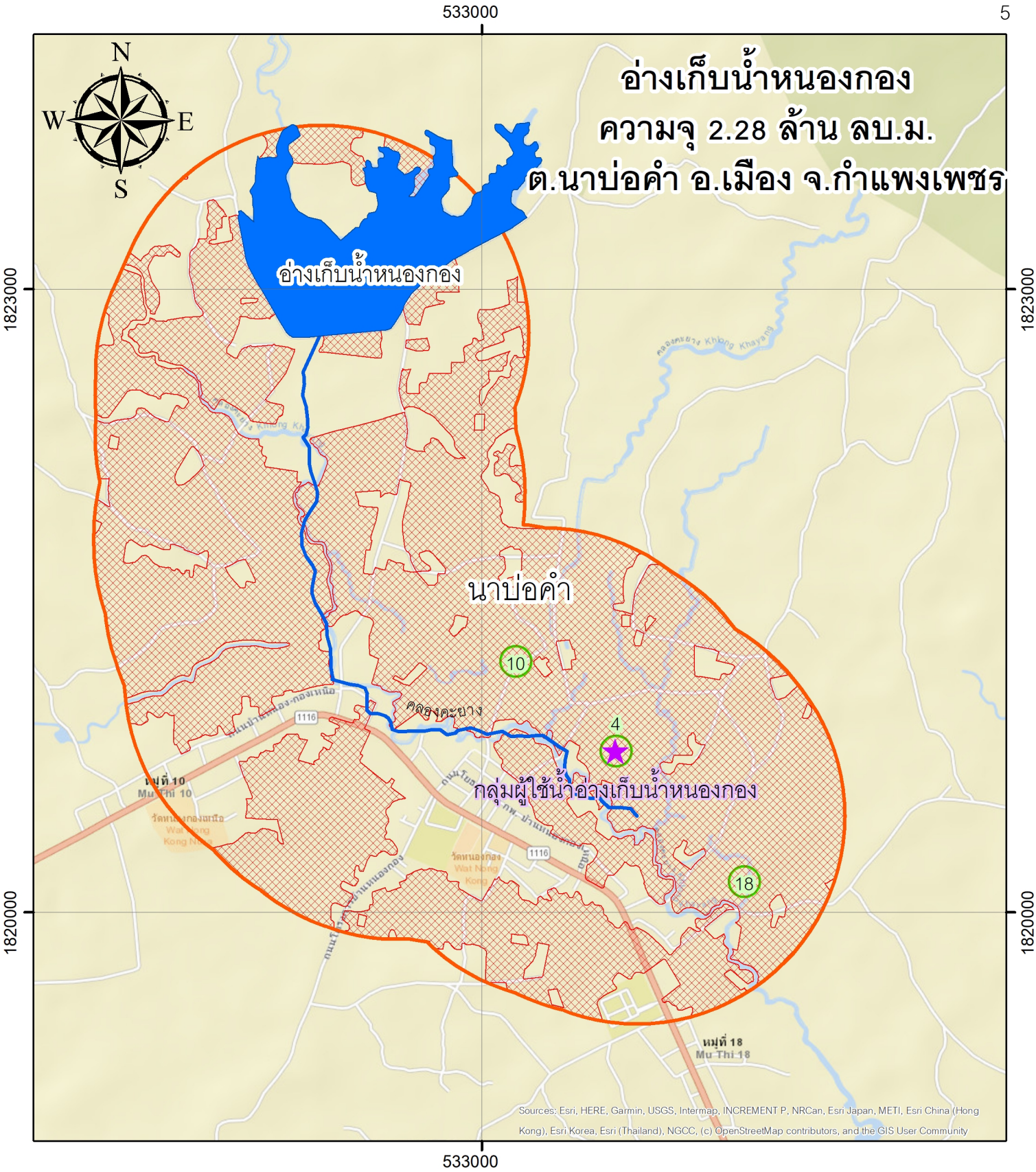

สัญลักษณ์

- จุดที่ตั้งหมู่บ้าน
- กลุ่มเครือข่ายผู้ใช้น้ำ
- ลำน้ำที่ออกจากอ่างเก็บน้ำ
- ขอบเขตตำบล
- ระยะห่างจากลำน้ำ 1,000 เมตร
- อ่างเก็บน้ำ
- พื้นที่เสี่ยงผลกระทบจากน้ำท่วม

วิเคราะห์และจัดทำโดย
ศูนย์ป้องกันวิกฤติน้ำ
thanat.spt@gmail.com
kalyanee.sgmail.com

มาตราส่วน 1:25,000

0 .5 1 1.5 2 กิโลเมตร

การบริหารจัดการอ่างเก็บน้ำแม่ฉางข้าว ในฤดูน้ำหลาก และกลุ่มผู้ใช้น้ำ ตำบลป่างิ้ว อำเภอเวียงป่าเป้า จังหวัดเชียงราย

1) ชื่อ อ่างเก็บน้ำแม่ฉางข้าว

2) ตำแหน่ง ตำบลป่างิ้ว อำเภอเวียงป่าเป้า จังหวัดเชียงราย

3) พิกัด ละติจูด 19.263

ลองกิจูด 99.457

4) ความจุเก็บกัก 5.05 ล้านลูกบาศก์เมตร

5) ปีที่ก่อสร้างแล้วเสร็จ พ.ศ. 2536

6) สถานะภาพ ยังไม่ถ่ายโอน

7) พื้นที่ได้รับประโยชน์ 13,720 ไร่

8) พื้นที่เสี่ยงผลกระทบจากภาวะน้ำท่วม 3,910 ไร่

หมู่ที่ 1,3,11,12,13,15 และ16 ตำบลป่างิ้ว อำเภอเวียงป่าเป้า จังหวัดเชียงราย
หมู่ที่ 1,3 และ6 ตำบลบ้านโป่ง อำเภอเวียงป่าเป้า จังหวัดเชียงราย

9) กลุ่มผู้ใช้น้ำในพื้นที่ 2 กลุ่ม ได้แก่ กลุ่มผู้ใช้น้ำอ่างเก็บน้ำแม่ฉางข้าว
กลุ่มผู้ใช้น้ำอ่างเก็บน้ำสันป่าสัก

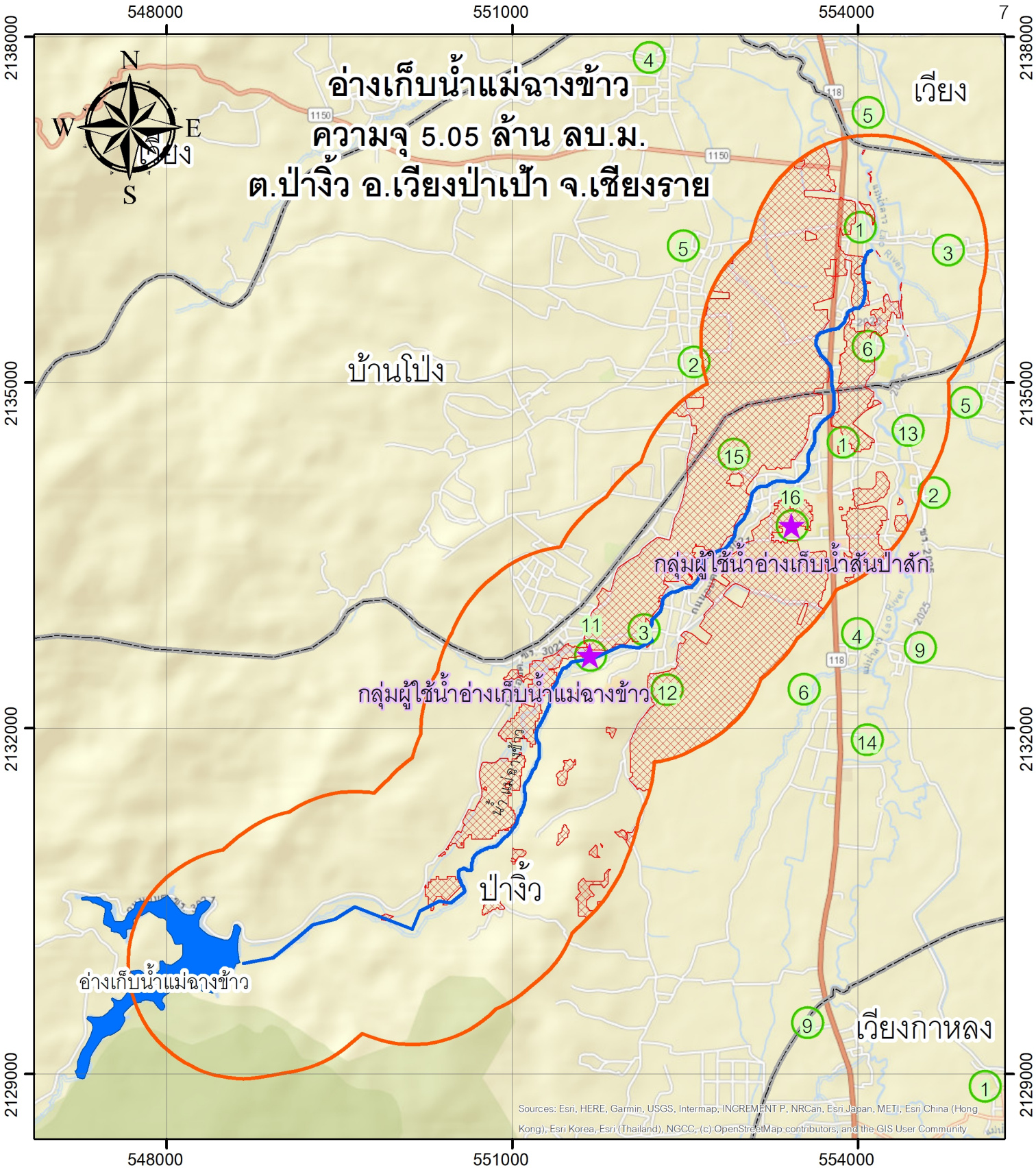

สัญลักษณ์

- จุดที่ตั้งหมู่บ้าน
- กลุ่มเครือข่ายผู้ใช้น้ำ
- ลำน้ำที่ออกจากอ่างเก็บน้ำ
- ขอบเขตตำบล
- ระยะห่างจากลำน้ำ 1,000 เมตร
- อ่างเก็บน้ำ
- พื้นที่เสี่ยงผลกระทบจากน้ำท่วม

วิเคราะห์และจัดทำโดย
ศูนย์ป้องกันวิกฤติน้ำ
thanat.spt@gmail.com
kalyanee.sgmail.com

มาตราส่วน 1:45,000

0 .75 1.5 2.25 3 กิโลเมตร

การบริหารจัดการอ่างเก็บน้ำสันป่าสัก ในฤดูน้ำหลาก และกลุ่มผู้ใช้น้ำ ตำบลป่างิ้ว อำเภอเวียงป่าเป้า จังหวัดเชียงราย

1) ชื่อ อ่างเก็บน้ำสันป่าสัก

2) ตำแหน่ง ตำบลป่างิ้ว อำเภอเวียงป่าเป้า จังหวัดเชียงราย

3) พิกัด ละติจูด 19.296

ลองกิจูด 99.551

4) ความจุเก็บกัก 3.35 ล้านลูกบาศก์เมตร

5) ปีที่ก่อสร้างแล้วเสร็จ พ.ศ. 2542

6) สถานะภาพ ยังไม่ถ่ายโอน

7) พื้นที่ได้รับประโยชน์ 7,468 ไร่

8) พื้นที่เสี่ยงผลกระทบจากภาวะน้ำท่วม 417 ไร่

หมู่ที่ 1,2,3 และ15 ตำบลป่างิ้ว อำเภอเวียงป่าเป้า จังหวัดเชียงราย
หมู่ที่ 6 ตำบลบ้านโป่ง อำเภอเวียงป่าเป้า จังหวัดเชียงราย

9) กลุ่มผู้ใช้น้ำในพื้นที่ 1 กลุ่ม ได้แก่ กลุ่มผู้ใช้น้ำอ่างเก็บน้ำสันป่าสัก

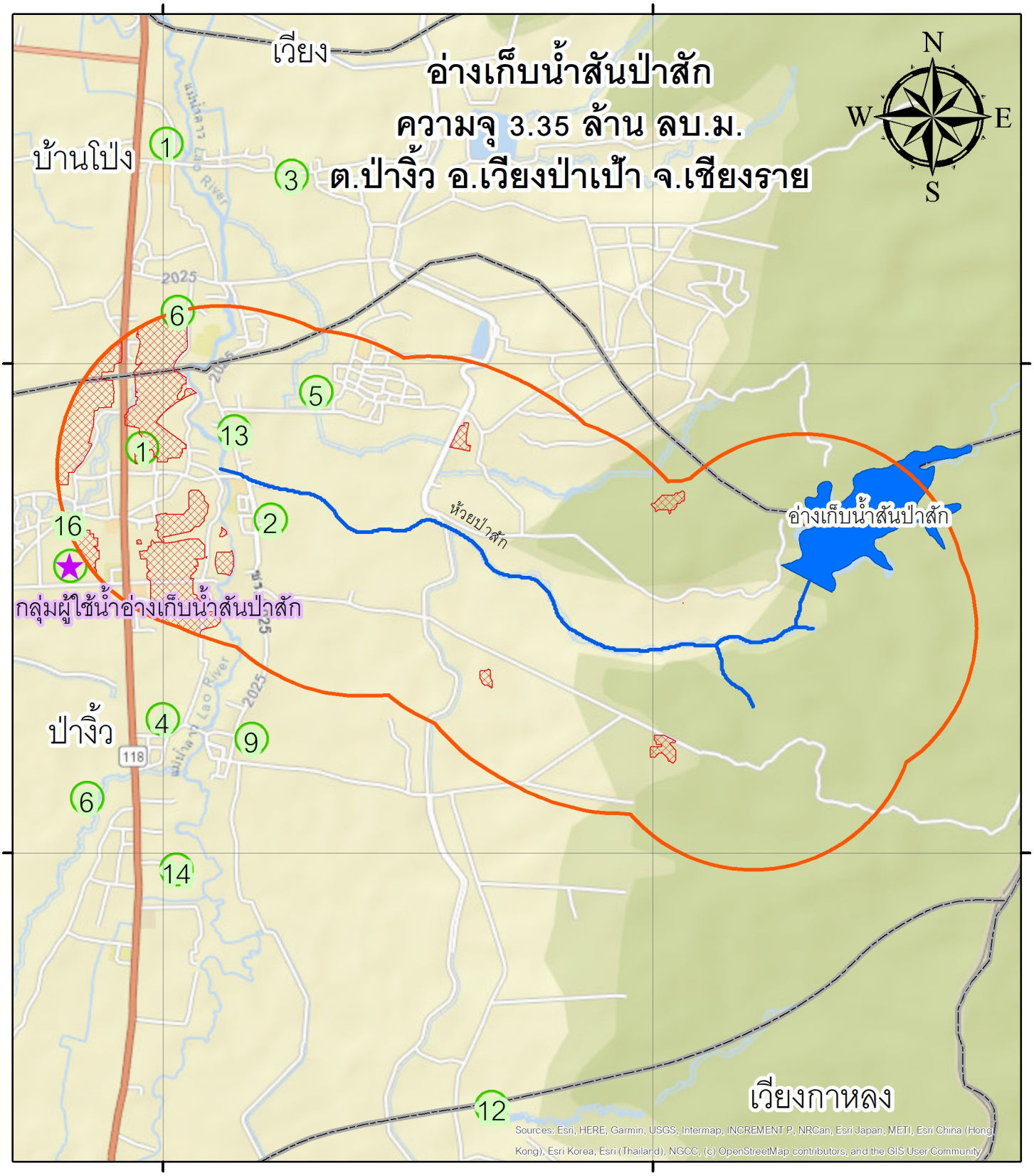

สัญลักษณ์

- จุดที่ตั้งหมู่บ้าน
- กลุ่มเครือข่ายผู้ใช้น้ำ
- ลำน้ำที่ออกจากอ่างเก็บน้ำ
- ขอบเขตตำบล
- ระยะห่างจากลำน้ำ 1,000 เมตร
- อ่างเก็บน้ำ
- พื้นที่เสี่ยงผลกระทบจากน้ำท่วม

วิเคราะห์และจัดทำโดย
ศูนย์ป้องกันวิกฤติน้ำ
thanat.spt@gmail.com
kalyanee.sgmail.com

มาตราส่วน 1:33,000

0 .75 1.5 2.25 3 กิโลเมตร

การบริหารจัดการอ่างเก็บน้ำห้วยก้าง ในฤดูน้ำหลาก และกลุ่มผู้ใช้น้ำ ตำบลไม้ยา อำเภอพญาเม็งราย จังหวัดเชียงราย

1) ชื่อ อ่างเก็บน้ำห้วยก้าง

2) ตำแหน่ง ตำบลไม้ยา อำเภอพญาเม็งราย จังหวัดเชียงราย

3) พิกัด ละติจูด 19.770

ลองกิจูด 100.100

4) ความจุเก็บกัก 3.55 ล้านลูกบาศก์เมตร

5) ปีที่ก่อสร้างแล้วเสร็จ พ.ศ. 2528

6) สถานะภาพ ยังไม่ถ่ายโอน

7) พื้นที่ได้รับประโยชน์ 23,759 ไร่

8) พื้นที่เสี่ยงผลกระทบจากภาวะน้ำท่วม 12,087 ไร่

หมู่ที่ 6,5,8,10,11,12,14 และ17 ตำบลไม้ยา อำเภอเวียงป่าเป้า จังหวัดเชียงราย

9) กลุ่มผู้ใช้น้ำในพื้นที่ 1 กลุ่ม กลุ่มผู้ใช้น้ำอ่างเก็บน้ำห้วยก้าง

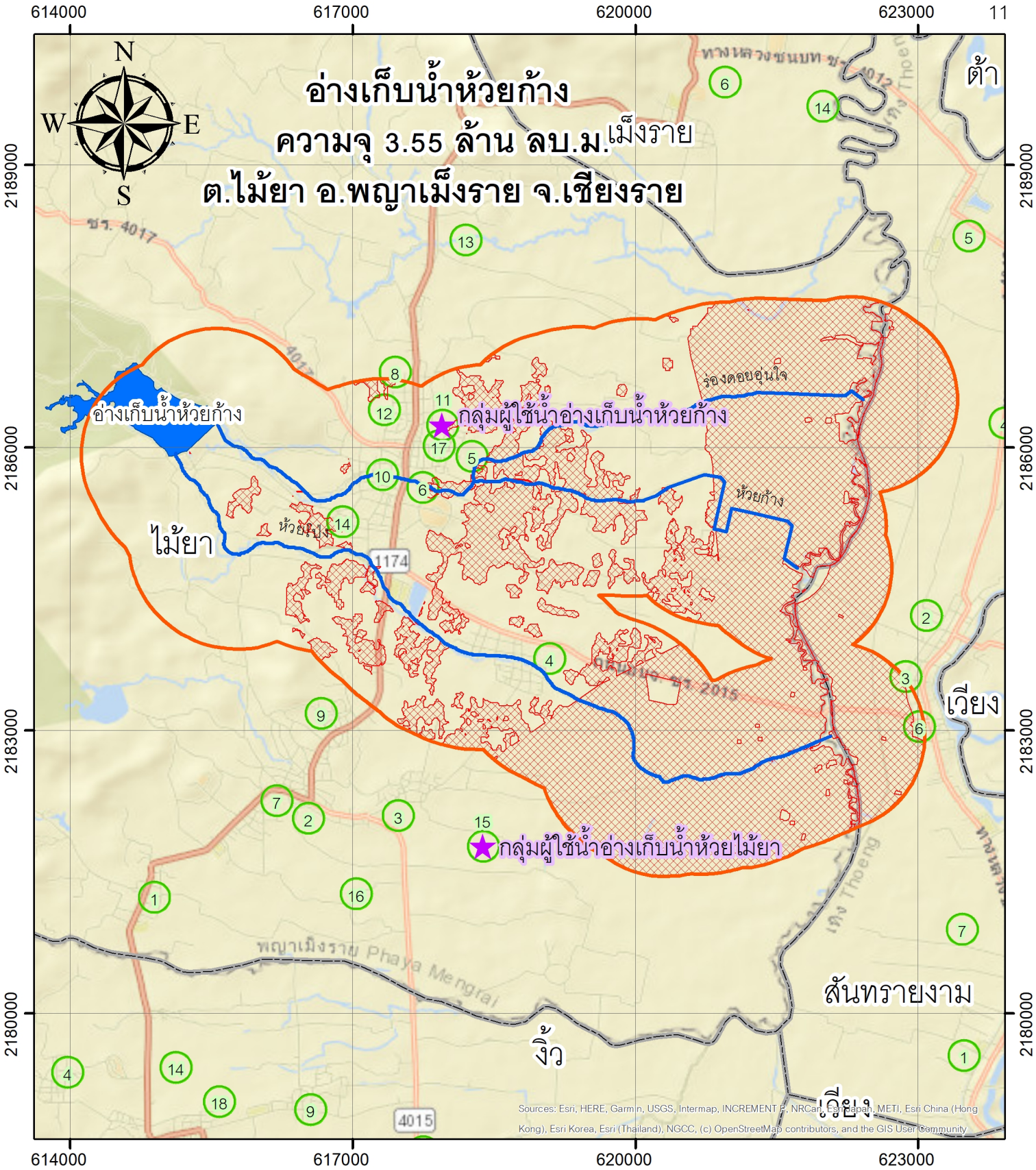

สัญลักษณ์

- จุดที่ตั้งหมู่บ้าน
- กลุ่มเครือข่ายผู้ใช้น้ำ
- ลำน้ำที่ออกจากอ่างเก็บน้ำ
- ขอบเขตตำบล
- ระยะห่างจากลำน้ำ 1,000 เมตร
- อ่างเก็บน้ำ
- พื้นที่เสี่ยงผลกระทบจากน้ำท่วม

วิเคราะห์และจัดทำโดย
ศูนย์ป้องกันวิกฤติน้ำ
thanat.spt@gmail.com
kalyanee.sgmail.com

มาตราส่วน 1:55,000

0 1 2 3 4 กิโลเมตร

การบริหารจัดการอ่างเก็บน้ำห้วยงิ้ว ในฤดูน้ำหลาก และกลุ่มผู้ใช้น้ำ ตำบลป่างิ้ว อำเภอเทิง จังหวัดเชียงราย

1) ชื่อ อ่างเก็บน้ำห้วยงิ้ว

2) ตำแหน่ง ตำบลป่างิ้ว อำเภอเทิง จังหวัดเชียงราย

3) พิกัด ละติจูด 19.685

ลองกิจูด 100.070

4) ความจุเก็บกัก 4.25 ล้านลูกบาศก์เมตร

5) ปีที่ก่อสร้างแล้วเสร็จ พ.ศ. 2533

6) สถานะภาพ ยังไม่ถ่ายโอน

7) พื้นที่ได้รับประโยชน์ 15,978 ไร่

8) พื้นที่เสี่ยงผลกระทบจากภาวะน้ำท่วม 8,720 ไร่

หมู่ที่ 1,2,3,5,6,7,11,12,13,15,16,17,20,21 และ22
ตำบลงิ้ว อำเภอเทิง จังหวัดเชียงราย

9) กลุ่มผู้ใช้น้ำในพื้นที่ - กลุ่ม

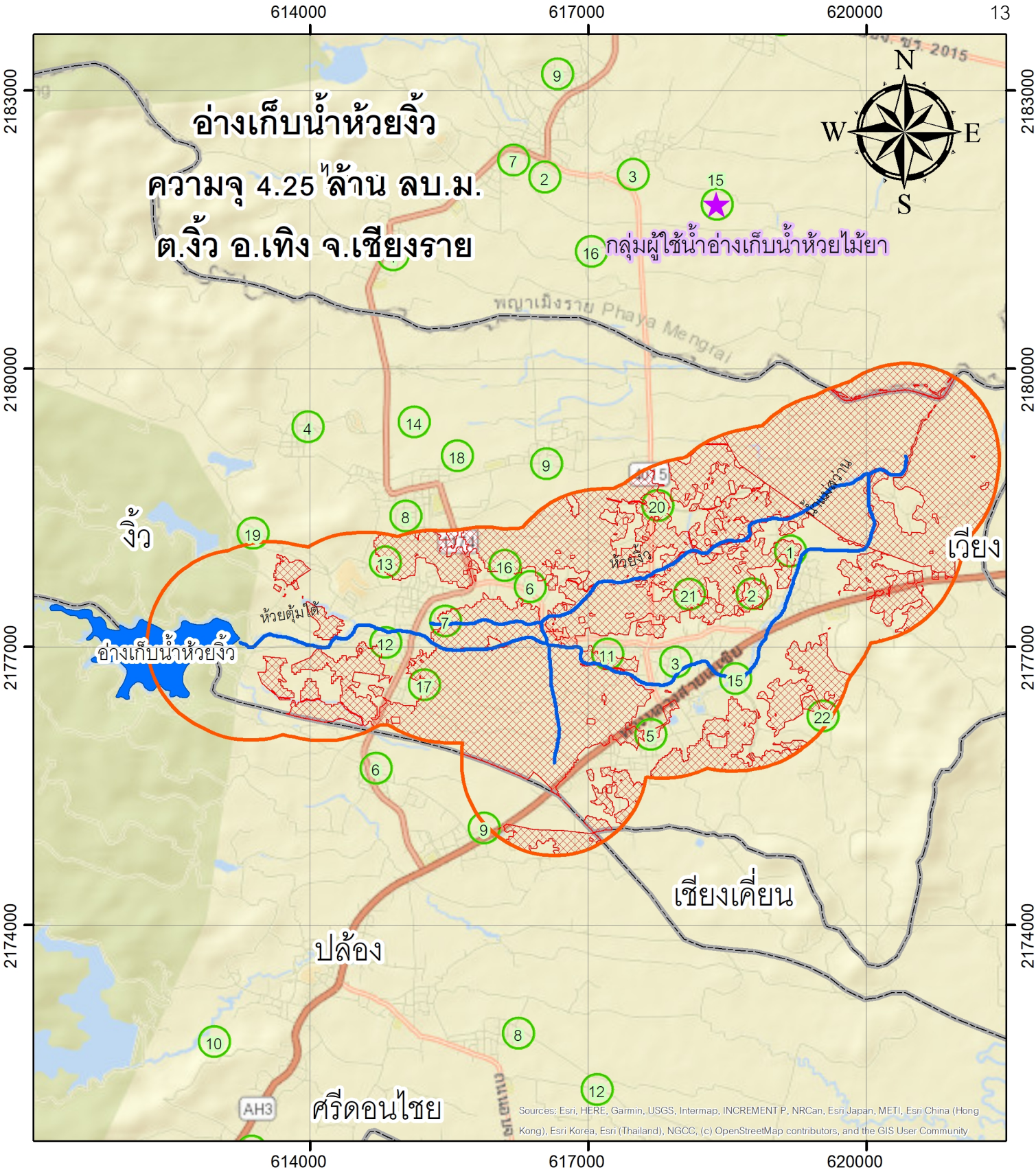

สัญลักษณ์

- จุดที่ตั้งหมู่บ้าน
- กลุ่มเครือข่ายผู้ใช้น้ำ
- ลำน้ำที่ออกจากอ่างเก็บน้ำ
- ขอบเขตตำบล
- ระยะห่างจากลำน้ำ 1,000 เมตร
- อ่างเก็บน้ำ
- พื้นที่เสี่ยงผลกระทบจากน้ำท่วม

วิเคราะห์และจัดทำโดย
ศูนย์ป้องกันวิกฤติน้ำ
thanat.spt@gmail.com
kalyanee.sgmail.com

มาตราส่วน 1:56,000

0 1 2 3 4 กิโลเมตร

การบริหารจัดการอ่างเก็บน้ำห้วยเอี้ยง ในฤดูน้ำหลาก และกลุ่มผู้ใช้น้ำ ตำบลดอยลาน อำเภอเมือง จังหวัดเชียงราย

1) ชื่อ อ่างเก็บน้ำห้วยเอี้ยง

2) ตำแหน่ง ตำบลดอยลาน อำเภอเมือง จังหวัดเชียงราย

3) พิกัด ละติจูด 19.719

ลองกิจูด 99.992

4) ความจุเก็บกัก 3.17 ล้านลูกบาศก์เมตร

5) ปีที่ก่อสร้างแล้วเสร็จ พ.ศ. 2542

6) สถานะภาพ ยังไม่ถ่ายโอน

7) พื้นที่ได้รับประโยชน์ 12,119 ไร่

8) พื้นที่เสี่ยงผลกระทบจากภาวะน้ำท่วม 238 ไร่

หมู่ที่ 9,15 ตำบลดอยลาน อำเภอเมือง จังหวัดเชียงราย

9) กลุ่มผู้ใช้น้ำในพื้นที่ 1 กลุ่ม ได้แก่ กลุ่มผู้ใช้น้ำอ่างเก็บน้ำห้วยเอี้ยง

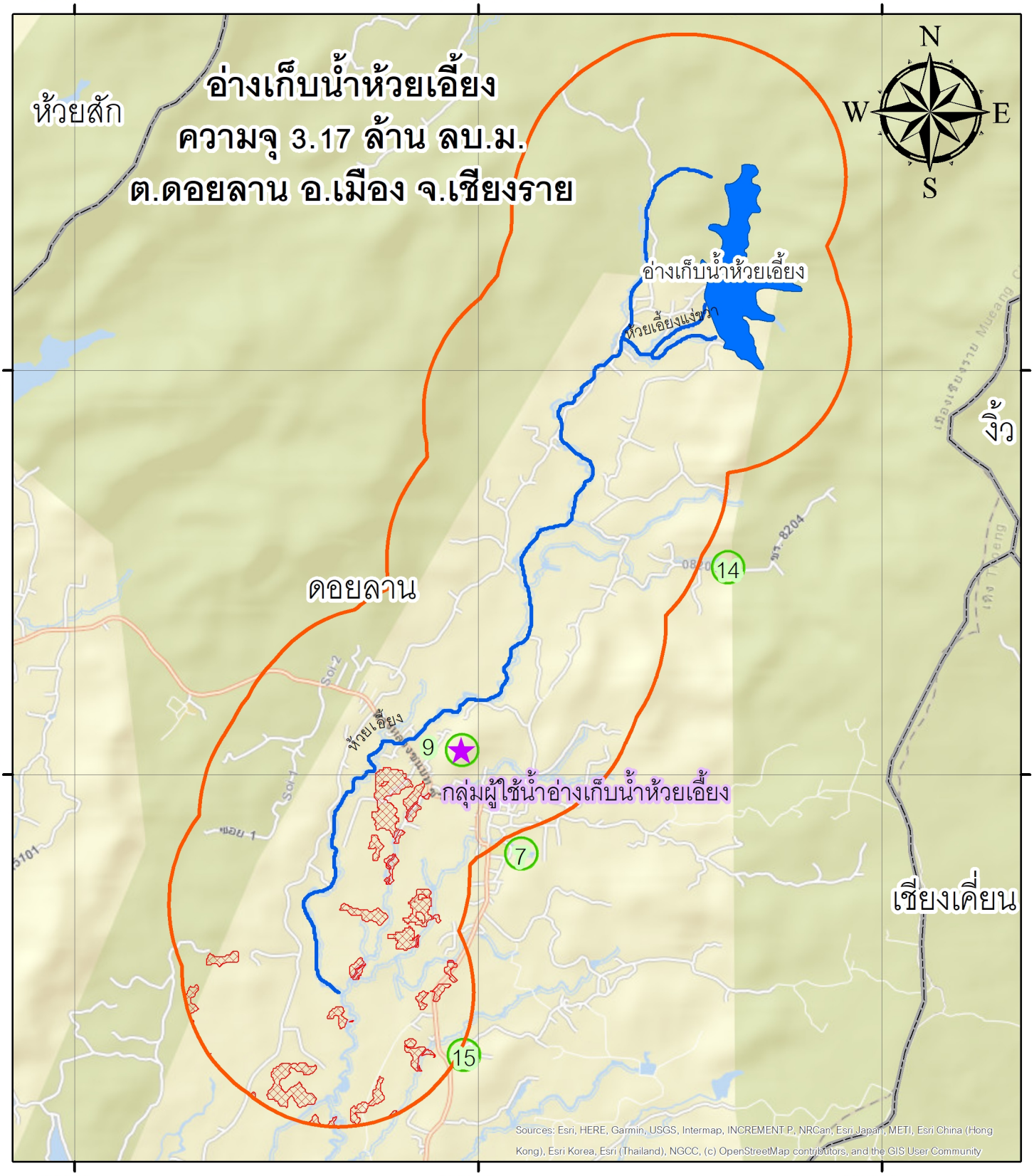

สัญลักษณ์

- จุดที่ตั้งหมู่บ้าน
- กลุ่มเครือข่ายผู้ใช้น้ำ
- ลำน้ำที่ออกจากอ่างเก็บน้ำ
- ขอบเขตตำบล
- ระยะห่างจากลำน้ำ 1,000 เมตร
- อ่างเก็บน้ำ
- พื้นที่เสี่ยงผลกระทบจากน้ำท่วม

วิเคราะห์และจัดทำโดย
ศูนย์ป้องกันวิกฤติน้ำ
thanat.spt@gmail.com
kalyanee.sgmail.com

มาตราส่วน 1:40,000

0 .75 1.5 2.25 3 กิโลเมตร

การบริหารจัดการอ่างเก็บน้ำแม่ผาแหน ในฤดูน้ำหลาก และกลุ่มผู้ใช้น้ำ ตำบลออนใต้ อำเภอสันกำแพง จังหวัดเชียงใหม่

1) ชื่อ อ่างเก็บน้ำแม่ผาแหน

2) ตำแหน่ง ตำบลออนใต้ อำเภอสันกำแพง จังหวัดเชียงใหม่

3) พิกัด ละติจูด 18.712

ลองกิจูด 99.237

4) ความจุเก็บกัก 3.12 ล้านลูกบาศก์เมตร

5) ปีที่ก่อสร้างแล้วเสร็จ พ.ศ. 2525

6) สถานะภาพ ยังไม่ถ่ายโอน

7) พื้นที่ได้รับประโยชน์ 8,159 ไร่

หมู่ที่ 4,6,7,8,9และ11 ตำบลออนใต้ อำเภอสันกำแพง จังหวัดเชียงใหม่

หมู่ที่ 2,3และ5 ตำบลออนใต้ อำเภอสันกำแพง จังหวัดเชียงใหม่

8) พื้นที่เสี่ยงผลกระทบจากภาวะน้ำท่วม - ไร่

9) กลุ่มผู้ใช้น้ำในพื้นที่ - กลุ่ม

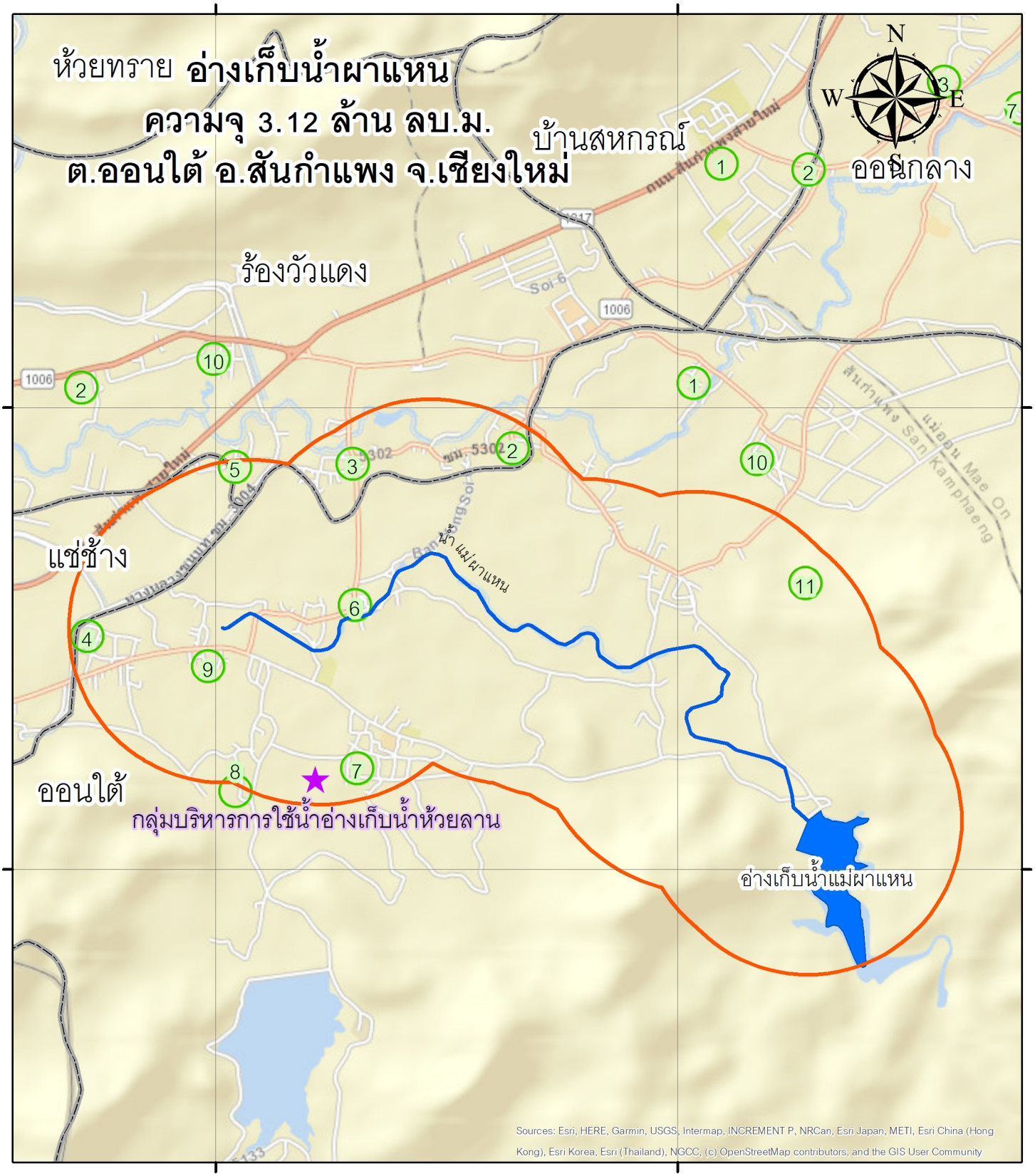

สัญลักษณ์

- จุดที่ตั้งหมู่บ้าน
- กลุ่มเครือข่ายผู้ใช้น้ำ
- ลำน้ำที่ออกจากอ่างเก็บน้ำ
- อ่างเก็บน้ำ
- ระยะห่างจากลำน้ำ 1,000 เมตร
- ขอบเขตตำบล
- พื้นที่เสี่ยงผลกระทบจากน้ำท่วม

วิเคราะห์และจัดทำโดย
ศูนย์ป้องกันวิกฤติน้ำ
thanat.spt@gmail.com
kalyanee.sgmail.com

มาตราส่วน 1:35,000

0 .75 1.5 2.25 3 กิโลเมตร

การบริหารจัดการอ่างเก็บน้ำห้วยแก้ว ในฤดูน้ำหลาก และกลุ่มผู้ใช้น้ำ ตำบลแม่แฝก อำเภอสันทราย จังหวัดเชียงใหม่

1) ชื่อ อ่างเก็บน้ำห้วยแก้ว

2) ตำแหน่ง ตำบลแม่แฝก อำเภอสันทราย จังหวัดเชียงใหม่

3) พิกัด ละติจูด 19.042

ลองกิจูด 99.034

4) ความจุเก็บกัก 2.18 ล้านลูกบาศก์เมตร

5) ปีที่ก่อสร้างแล้วเสร็จ พ.ศ. 2550

6) สถานะภาพ ยังไม่ถ่ายโอน

7) พื้นที่ได้รับประโยชน์ 7,501 ไร่

หมู่ที่ 9,12 ตำบลแม่แฝก อำเภอสันทราย จังหวัดเชียงใหม่

8) พื้นที่เสี่ยงผลกระทบจากภาวะน้ำท่วม - ไร่

9) กลุ่มผู้ใช้น้ำในพื้นที่ - กลุ่ม

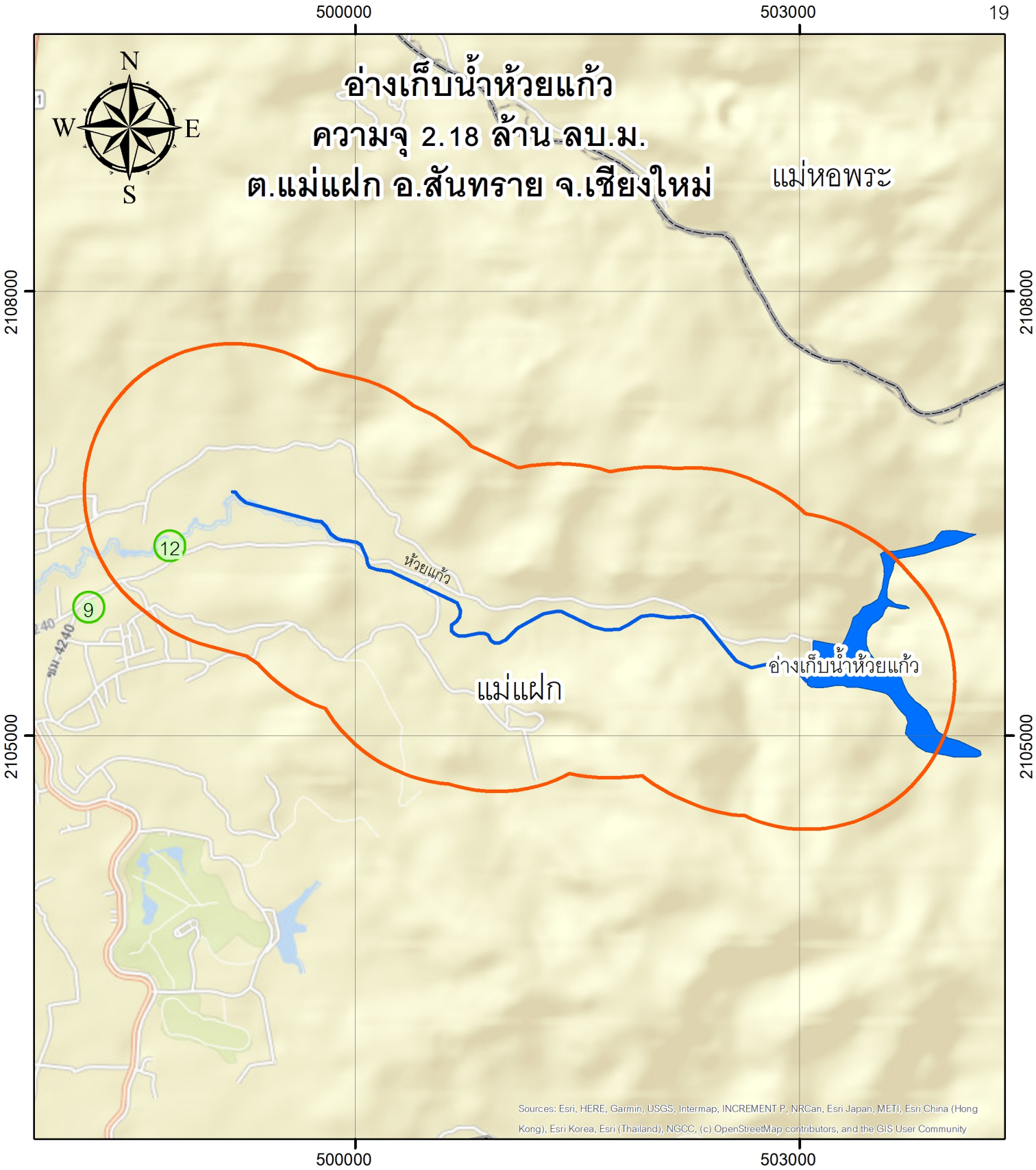

สัญลักษณ์

- จุดที่ตั้งหมู่บ้าน
- ลำน้ำที่ออกจากอ่างเก็บน้ำ
- ระยะห่างจากลำน้ำ 1,000 เมตร
- พื้นที่เสี่ยงผลกระทบจากน้ำท่วม
- กลุ่มเครือข่ายผู้ใช้น้ำ
- ขอบเขตตำบล
- อ่างเก็บน้ำ

วิเคราะห์และจัดทำโดย
ศูนย์ป้องกันวิกฤติน้ำ
thanat.spt@gmail.com
kalyanee.sgmail.com

มาตราส่วน 1:35,000

0 .75 1.5 2.25 3 กิโลเมตร

การบริหารจัดการอ่างเก็บน้ำห้วยลาน ในฤดูน้ำหลาก และกลุ่มผู้ใช้น้ำ ตำบลออนใต้ อำเภอสันกำแพง จังหวัดเชียงใหม่

1) ชื่อ อ่างเก็บน้ำแม่ห้วยลาน

2) ตำแหน่ง ตำบลออนใต้ อำเภอสันกำแพง จังหวัดเชียงใหม่

3) พิกัด ละติจูด 18.702

ลองกิจูด 99.203

4) ความจุเก็บกัก 4.89 ล้านลูกบาศก์เมตร

5) ปีที่ก่อสร้างแล้วเสร็จ พ.ศ. 2531

6) สถานะภาพ ยังไม่ถ่ายโอน

7) พื้นที่ได้รับประโยชน์ 5,653 ไร่

หมู่ที่ 4,7,8และ9 ตำบลออนใต้ อำเภอสันกำแพง จังหวัดเชียงใหม่

8) พื้นที่เสี่ยงผลกระทบจากภาวะน้ำท่วม - ไร่

9) กลุ่มผู้ใช้น้ำในพื้นที่ - กลุ่ม

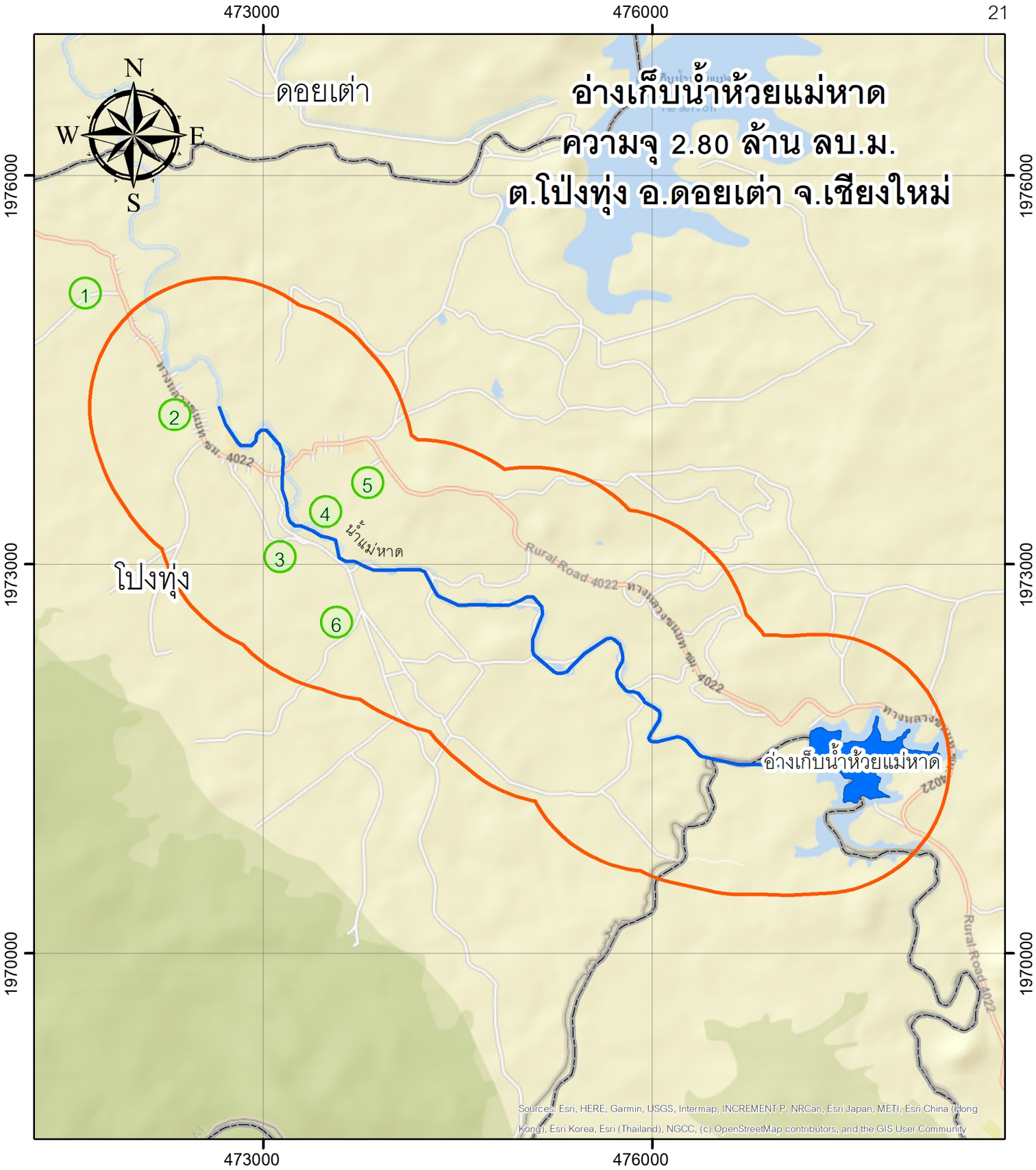

สัญลักษณ์

- จุดที่ตั้งหมู่บ้าน
- ลำน้ำที่ออกจากอ่างเก็บน้ำ
- ระยะห่างจากลำน้ำ 1,000 เมตร
- พื้นที่เสี่ยงผลกระทบจากน้ำท่วม
- กลุ่มเครือข่ายผู้ใช้น้ำ
- อ่างเก็บน้ำ
- ขอบเขตตำบล

วิเคราะห์และจัดทำโดย
ศูนย์ป้องกันวิกฤติน้ำ
thanat.spt@gmail.com
kalyanee.sgmail.com

มาตราส่วน 1:40,000

0 .75 1.5 2.25 3 กิโลเมตร

การบริหารจัดการอ่างเก็บน้ำห้วยลาน ในฤดูน้ำหลาก และกลุ่มผู้ใช้น้ำ ตำบลออนใต้ อำเภอสันกำแพง จังหวัดเชียงใหม่

1) ชื่อ อ่างเก็บน้ำห้วยลาน

2) ตำแหน่ง ตำบลออนใต้ อำเภอสันกำแพง จังหวัดเชียงใหม่

3) พิกัด ละติจูด 18.702

ลองกิจูด 99.203

4) ความจุเก็บกัก 4.89 ล้านลูกบาศก์เมตร

5) ปีที่ก่อสร้างแล้วเสร็จ พ.ศ. 2531

6) สถานะภาพ ยังไม่ถ่ายโอน

7) พื้นที่ได้รับประโยชน์ 5,653 ไร่

หมู่ที่ 4,7,8และ9 ตำบลออนใต้ อำเภอสันกำแพง จังหวัดเชียงใหม่

8) พื้นที่เสี่ยงผลกระทบจากภาวะน้ำท่วม - ไร่

9) กลุ่มผู้ใช้น้ำในพื้นที่ - กลุ่ม

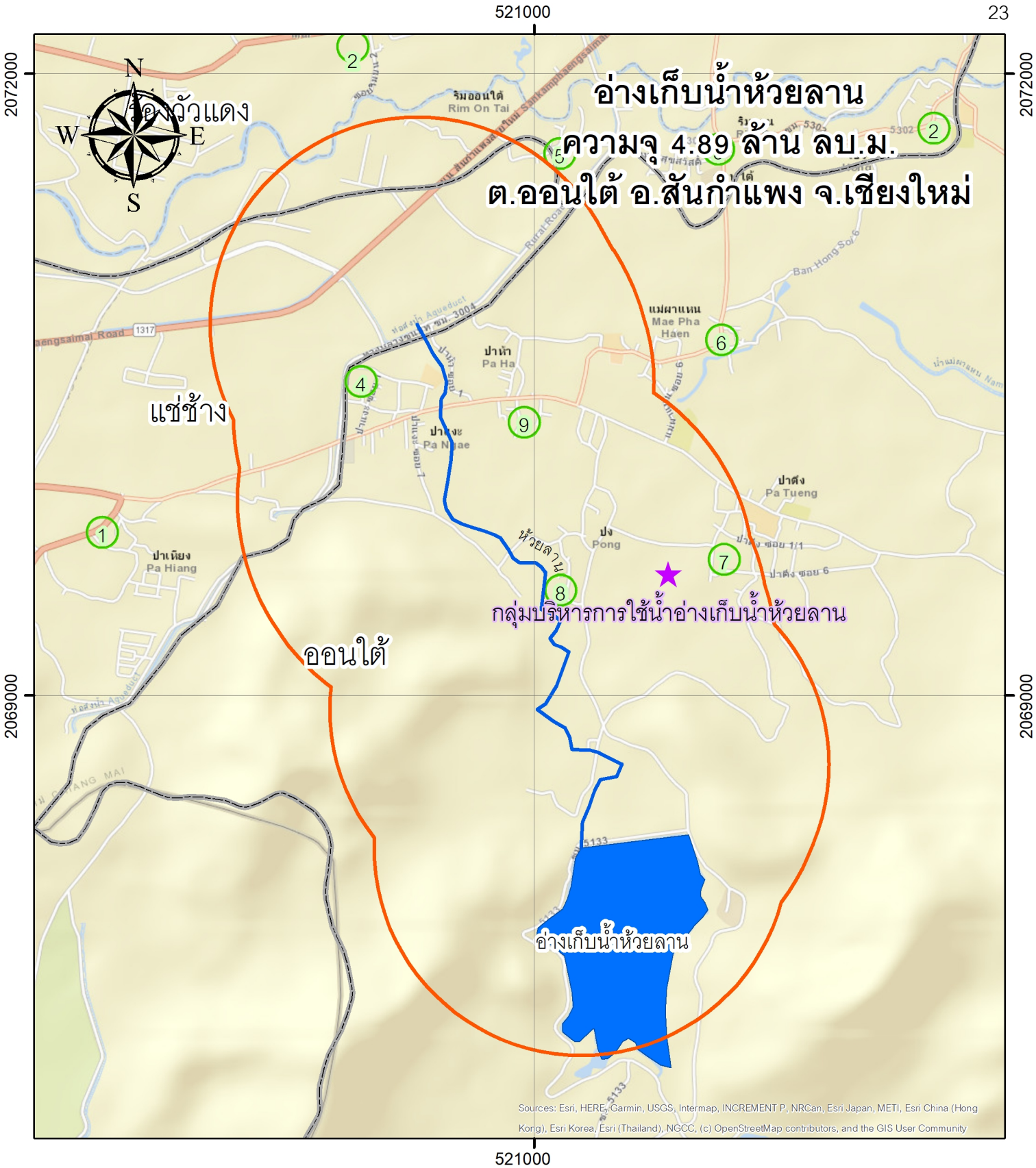

สัญลักษณ์

- จุดที่ตั้งหมู่บ้าน
- ลำน้ำที่ออกจากอ่างเก็บน้ำ
- ระยะห่างจากลำน้ำ 1,000 เมตร
- พื้นที่เสี่ยงผลกระทบจากน้ำท่วม
- กลุ่มเครือข่ายผู้ใช้น้ำ
- อ่างเก็บน้ำ
- ขอบเขตตำบล

วิเคราะห์และจัดทำโดย
ศูนย์ป้องกันวิกฤติน้ำ
thanat.spt@gmail.com
kalyanee.sgmail.com

มาตราส่วน 1:25,000

0 .5 1 1.5 2 กิโลเมตร

การบริหารจัดการอ่างเก็บน้ำห้วยฮ่องไคร้ ในฤดูน้ำหลาก และกลุ่มผู้ใช้น้ำ ตำบลแม่โป่ง อำเภอดอยสะเก็ด จังหวัดเชียงใหม่

1) ชื่อ อ่างเก็บน้ำห้วยฮ่องไคร้

2) ตำแหน่ง ตำบลแม่โป่ง อำเภอดอยสะเก็ด จังหวัดเชียงใหม่

3) พิกัด ละติจูด 18.854

ลองกิจูด 99.221

4) ความจุเก็บกัก 2.00 ล้านลูกบาศก์เมตร

5) ปีที่ก่อสร้างแล้วเสร็จ พ.ศ. 2523

6) สถานะภาพ ยังไม่ถ่ายโอน

7) พื้นที่ได้รับประโยชน์ 4,606 ไร่

หมู่ที่ 8 ตำบลแม่โป่ง อำเภอดอยสะเก็ด จังหวัดเชียงใหม่

8) พื้นที่เสี่ยงผลกระทบจากภาวะน้ำท่วม - ไร่

9) กลุ่มผู้ใช้น้ำในพื้นที่ 1 กลุ่ม ได้แก่ กลุ่มบริหารการใช้น้ำอ่างเก็บน้ำห้วยก้า

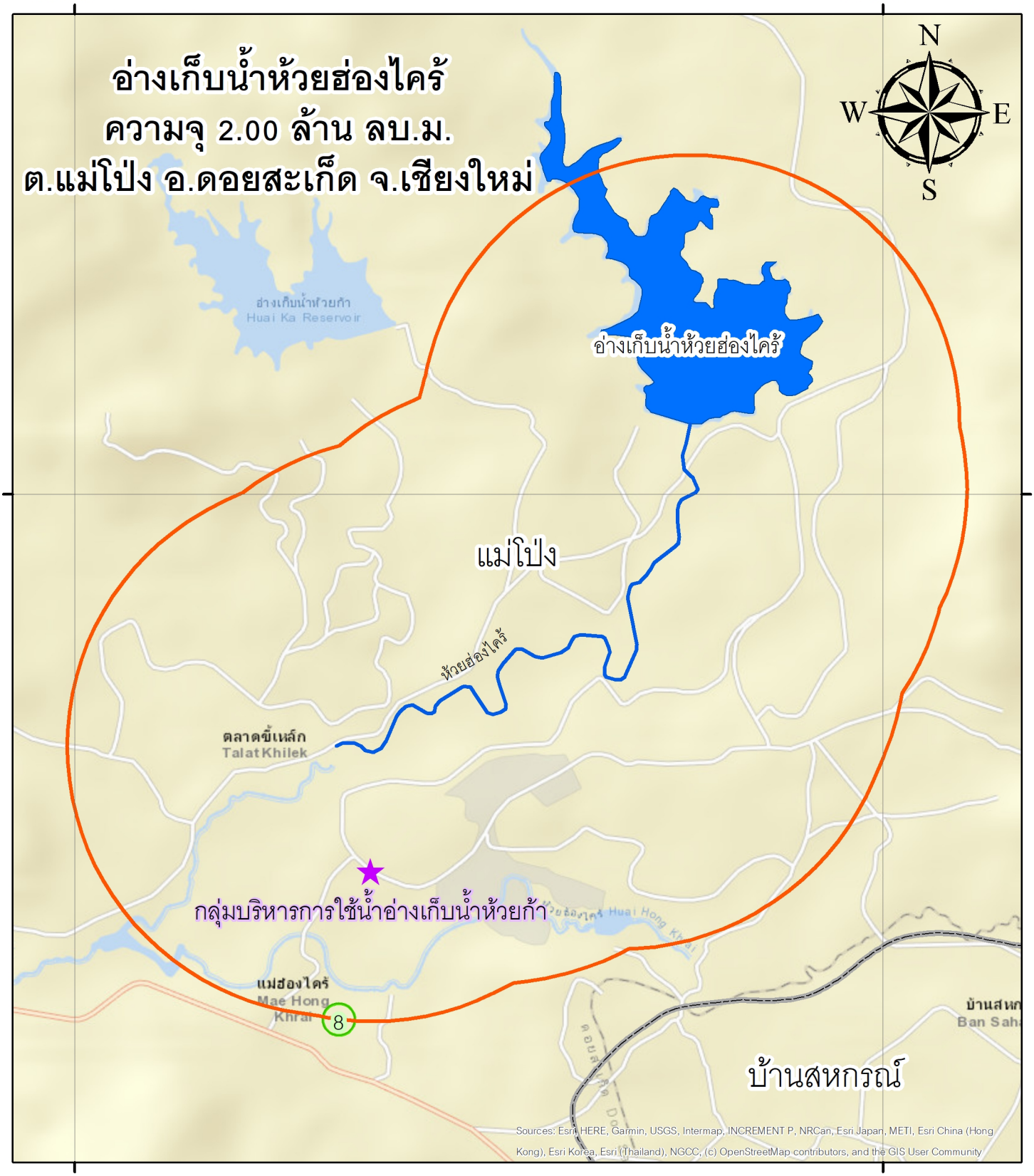

สัญลักษณ์

- จุดที่ตั้งหมู่บ้าน
- กลุ่มเครือข่ายผู้ใช้น้ำ
- ลำน้ำที่ออกจากอ่างเก็บน้ำ
- อ่างเก็บน้ำ
- ระยะห่างจากลำน้ำ 1,000 เมตร
- ขอบเขตตำบล
- พื้นที่เสี่ยงผลกระทบจากน้ำท่วม

วิเคราะห์และจัดทำโดย
ศูนย์ป้องกันวิกฤติน้ำ
thanat.spt@gmail.com
kalyanee.sgmail.com

มาตราส่วน 1:20,000

0 .5 1 1.5 2 กิโลเมตร

การบริหารจัดการอ่างเก็บน้ำคลองห้วยทราย ในฤดูน้ำหลาก และกลุ่มผู้ใช้น้ำ ตำบลหนองบัวใต้ อำเภอเมือง จังหวัดตาก

1) ชื่อ อ่างเก็บน้ำคลองห้วยทราย

2) ตำแหน่ง ตำบลหนองบัวใต้ อำเภอเมือง จังหวัดตาก

3) พิกัด ละติจูด 16.769

ลองกิจูด 99.111

4) ความจุเก็บกัก 2.20 ล้านลูกบาศก์เมตร

5) ปีที่ก่อสร้างแล้วเสร็จ พ.ศ. 2536

6) สถานะภาพ ยังไม่ถ่ายโอน

7) พื้นที่ได้รับประโยชน์ 8,302 ไร่

หมู่ที่ 3และ6 ตำบลหนองบัวใต้ อำเภอเมือง จังหวัดตาก

8) พื้นที่เสี่ยงผลกระทบจากภาวะน้ำท่วม 1,473 ไร่

9) กลุ่มผู้ใช้น้ำในพื้นที่ 1 กลุ่ม ได้แก่ กลุ่มผู้ใช้น้ำอ่างเก็บน้ำคลองห้วยทราย

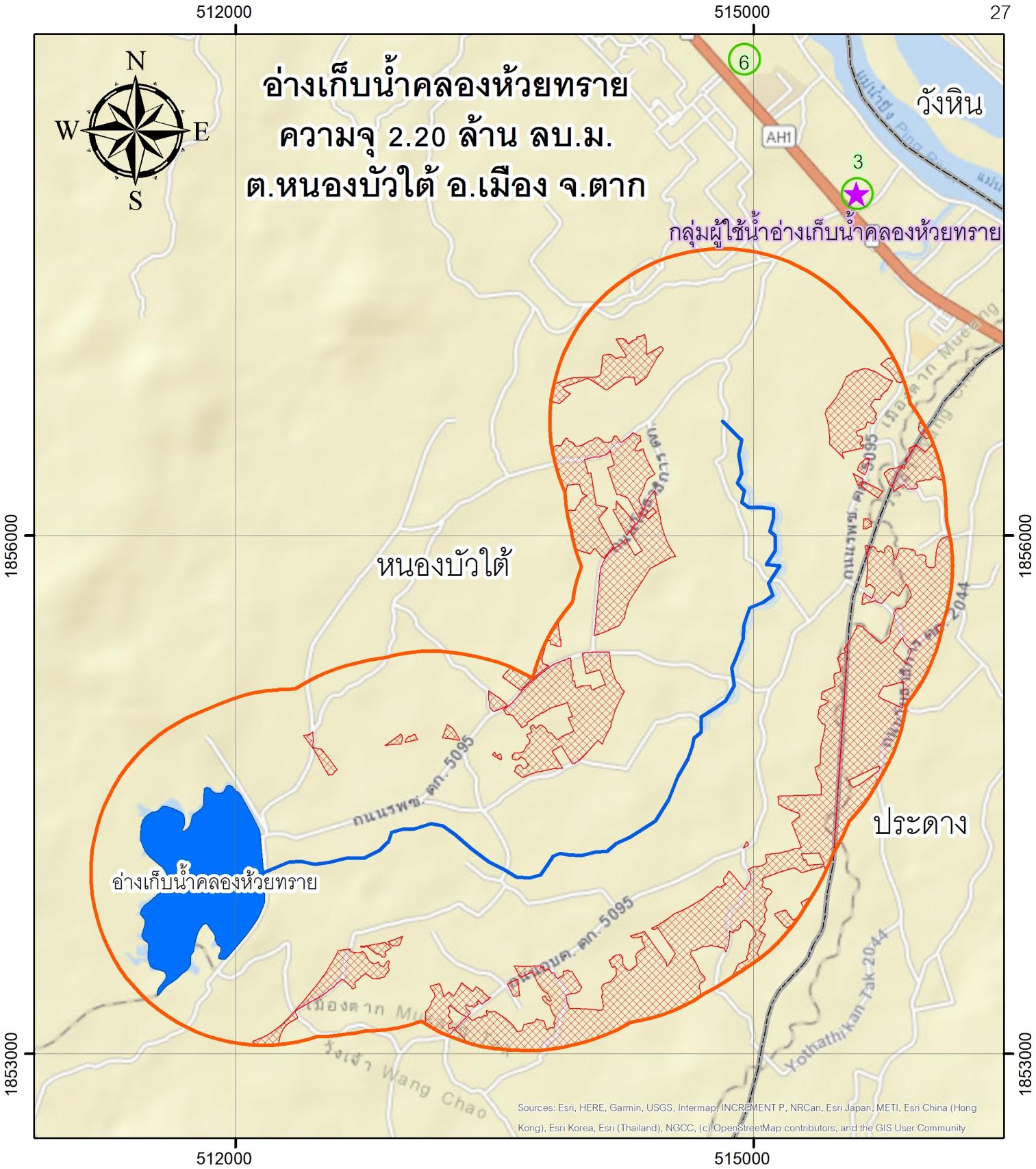

สัญลักษณ์

- จุดที่ตั้งหมู่บ้าน
- กลุ่มเครือข่ายผู้ใช้น้ำ
- ลำน้ำที่ออกจากอ่างเก็บน้ำ
- ขอบเขตตำบล
- ระยะห่างจากลำน้ำ 1,000 เมตร
- อ่างเก็บน้ำ
- พื้นที่เสี่ยงผลกระทบจากน้ำท่วม

วิเคราะห์และจัดทำโดย
ศูนย์ป้องกันวิกฤติน้ำ
thanat.spt@gmail.com
kalyanee.sgmail.com

มาตราส่วน 1:30,000

0 .75 1.5 2.25 3 กิโลเมตร

การบริหารจัดการอ่างเก็บน้ำสองแควเหนือ ในฤดูน้ำหลาก และกลุ่มผู้ใช้น้ำ ตำบลยกกระบัตร อำเภอสามเงา จังหวัดตาก

1) ชื่อ อ่างเก็บน้ำคลองห้วยทราย

2) ตำแหน่ง ตำบลยกกระบัตร อำเภอสามเงา จังหวัดตาก

3) พิกัด ละติจูด 17.353

ลองกิจูด 99.018

4) ความจุเก็บกัก 5.00 ล้านลูกบาศก์เมตร

5) ปีที่ก่อสร้างแล้วเสร็จ พ.ศ. 2526

6) สถานะภาพ ยังไม่ถ่ายโอน

7) พื้นที่ได้รับประโยชน์ 6,164 ไร่

หมู่ที่ 6 ตำบลยกกระบัตร อำเภอสามเงา จังหวัดตาก

8) พื้นที่เสี่ยงผลกระทบจากภาวะน้ำท่วม - ไร่

9) กลุ่มผู้ใช้น้ำในพื้นที่ กลุ่ม

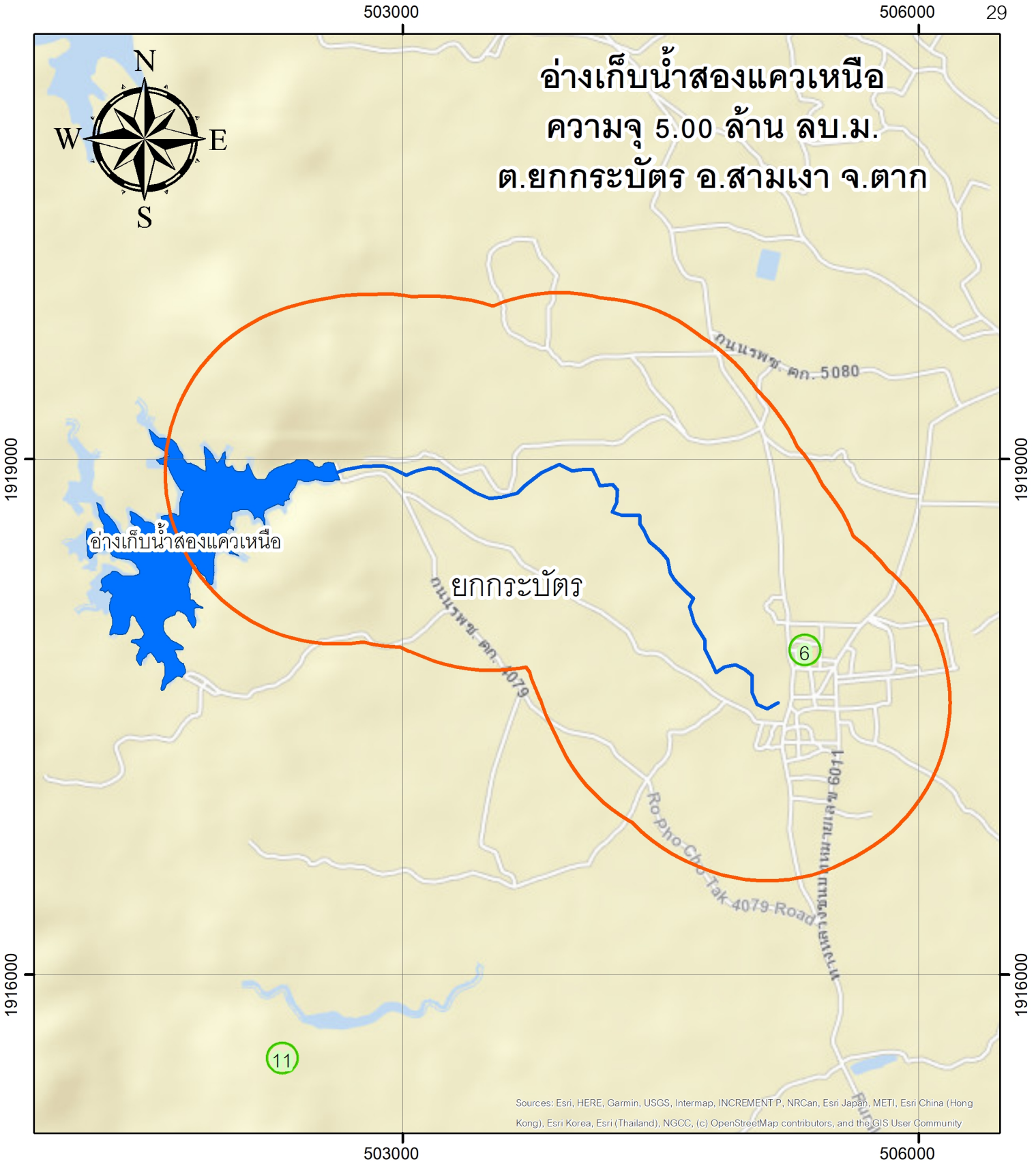

สัญลักษณ์

- จุดที่ตั้งหมู่บ้าน
- กลุ่มเครือข่ายผู้ใช้น้ำ
- ลำน้ำที่ออกจากอ่างเก็บน้ำ
- อ่างเก็บน้ำ
- ระยะห่างจากลำน้ำ 1,000 เมตร
- ขอบเขตตำบล
- พื้นที่เสี่ยงผลกระทบจากน้ำท่วม

วิเคราะห์และจัดทำโดย
ศูนย์ป้องกันวิกฤติน้ำ
thanat.spt@gmail.com
kalyanee.sgmail.com

มาตราส่วน 1:30,000

0 .5 1 1.5 2 กิโลเมตร

การบริหารจัดการอ่างเก็บน้ำห้วยคลองตะแบก ในฤดูน้ำหลาก และกลุ่มผู้ใช้น้ำ ตำบลยกกระบัตร อำเภอสามเงา จังหวัดตาก

1) ชื่อ อ่างเก็บน้ำห้วยคลองตะแบก

2) ตำแหน่ง ตำบลโป่งแดง อำเภอเมือง จังหวัดตาก

3) พิกัด ละติจูด 17.024

ลองกิจูด 99.346

4) ความจุเก็บกัก 2.98 ล้านลูกบาศก์เมตร

5) ปีที่ก่อสร้างแล้วเสร็จ พ.ศ. 2537

6) สถานะภาพ ยังไม่ถ่ายโอน

7) พื้นที่ได้รับประโยชน์ 4,772 ไร่

หมู่ที่ 6 ตำบลยกกระบัตร อำเภอสามเงา จังหวัดตาก

8) พื้นที่เสี่ยงผลกระทบจากภาวะน้ำท่วม - ไร่

9) กลุ่มผู้ใช้น้ำในพื้นที่ กลุ่ม

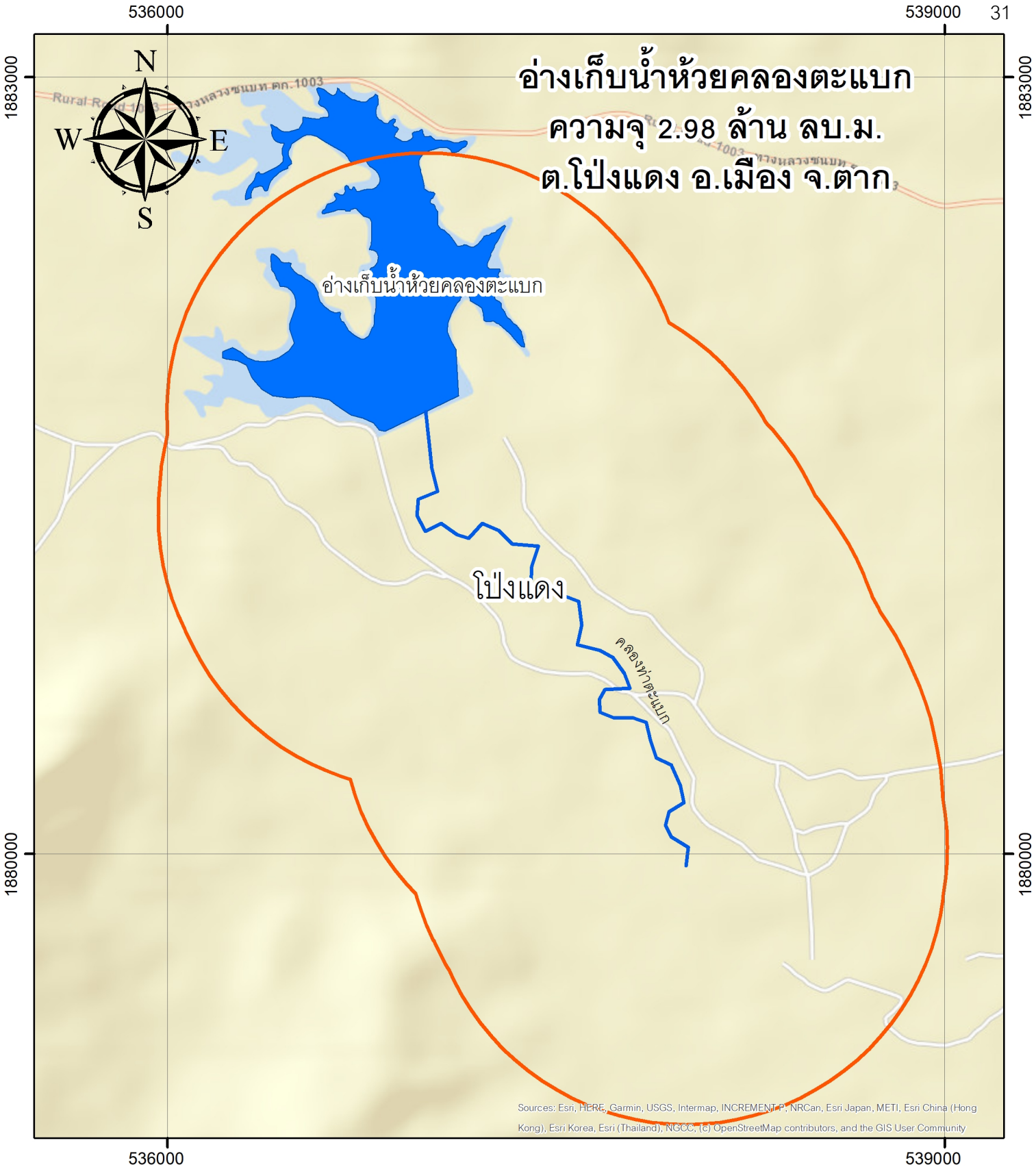

สัญลักษณ์

- จุดที่ตั้งหมู่บ้าน
- กลุ่มเครือข่ายผู้ใช้น้ำ
- ลำน้ำที่ออกจากอ่างเก็บน้ำ
- อ่างเก็บน้ำ
- ระยะห่างจากลำน้ำ 1,000 เมตร
- ขอบเขตตำบล
- พื้นที่เสี่ยงผลกระทบจากน้ำท่วม

วิเคราะห์และจัดทำโดย
ศูนย์ป้องกันวิกฤติน้ำ
thanat.spt@gmail.com
kalyanee.sgmail.com

มาตราส่วน 1:20,000

0 .5 1 1.5 2 กิโลเมตร

การบริหารจัดการอ่างเก็บน้ำห้วยชะลาด ในฤดูน้ำหลาก และกลุ่มผู้ใช้น้ำ ตำบลแม่สลิด อำเภอบ้านตาก จังหวัดตาก

1) ชื่อ อ่างเก็บน้ำห้วยชะลาด

2) ตำแหน่ง ตำบลแม่สลิด อำเภอบ้านตาก จังหวัดตาก

3) พิกัด ละติจูด 17.142

ลองกิจูด 99.159

4) ความจุเก็บกัก 2.01 ล้านลูกบาศก์เมตร

5) ปีที่ก่อสร้างแล้วเสร็จ พ.ศ. 2533

6) สถานะภาพ ยังไม่ถ่ายโอน

7) พื้นที่ได้รับประโยชน์ 5,315 ไร่

หมู่ที่ 7และ8 ตำบลแม่สลิด อำเภอบ้านตาก จังหวัดตาก

8) พื้นที่เสี่ยงผลกระทบจากภาวะน้ำท่วม - ไร่

9) กลุ่มผู้ใช้น้ำในพื้นที่ 1 กลุ่ม ได้แก่ กลุ่มผู้ใช้น้ำอ่างเก็บน้ำห้วยชะลาด

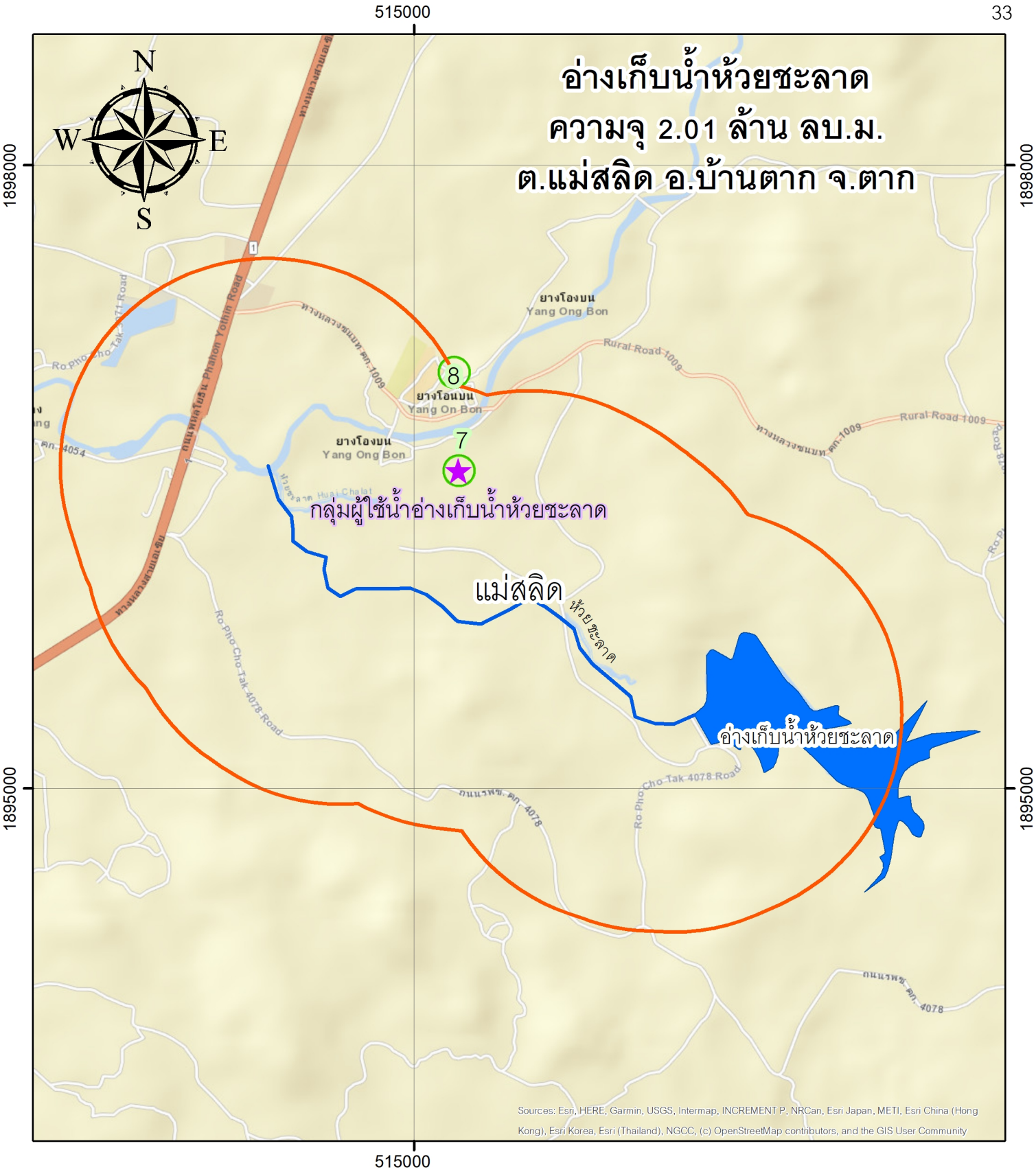

สัญลักษณ์

- จุดที่ตั้งหมู่บ้าน
- กลุ่มเครือข่ายผู้ใช้น้ำ
- ลำน้ำที่ออกจากอ่างเก็บน้ำ
- อ่างเก็บน้ำ
- ระยะห่างจากลำน้ำ 1,000 เมตร
- ขอบเขตตำบล
- พื้นที่เสี่ยงผลกระทบจากน้ำท่วม

วิเคราะห์และจัดทำโดย
ศูนย์ป้องกันวิกฤติน้ำ
thanat.spt@gmail.com
kalyanee.sgmail.com

มาตราส่วน 1:25,000

0 .5 1 1.5 2 กิโลเมตร

การบริหารจัดการอ่างเก็บน้ำห้วยบวกหลวง ในฤดูน้ำหลาก และกลุ่มผู้ใช้น้ำ ตำบลหนองบัวเหนือ อำเภอเมือง จังหวัดตาก

1) ชื่อ อ่างเก็บน้ำห้วยบวกหลวง

2) ตำแหน่ง ตำบลหนองบัวเหนือ อำเภอเมือง จังหวัดตาก

3) พิกัด ละติจูด 16.951

ลองกิจูด 99.023

4) ความจุเก็บกัก 4.00 ล้านลูกบาศก์เมตร

5) ปีที่ก่อสร้างแล้วเสร็จ พ.ศ. 2541

6) สถานะภาพ ยังไม่ถ่ายโอน

7) พื้นที่ได้รับประโยชน์ 7,103 ไร่

8) พื้นที่เสี่ยงผลกระทบจากภาวะน้ำท่วม 205 ไร่

9) กลุ่มผู้ใช้น้ำในพื้นที่ - กลุ่ม

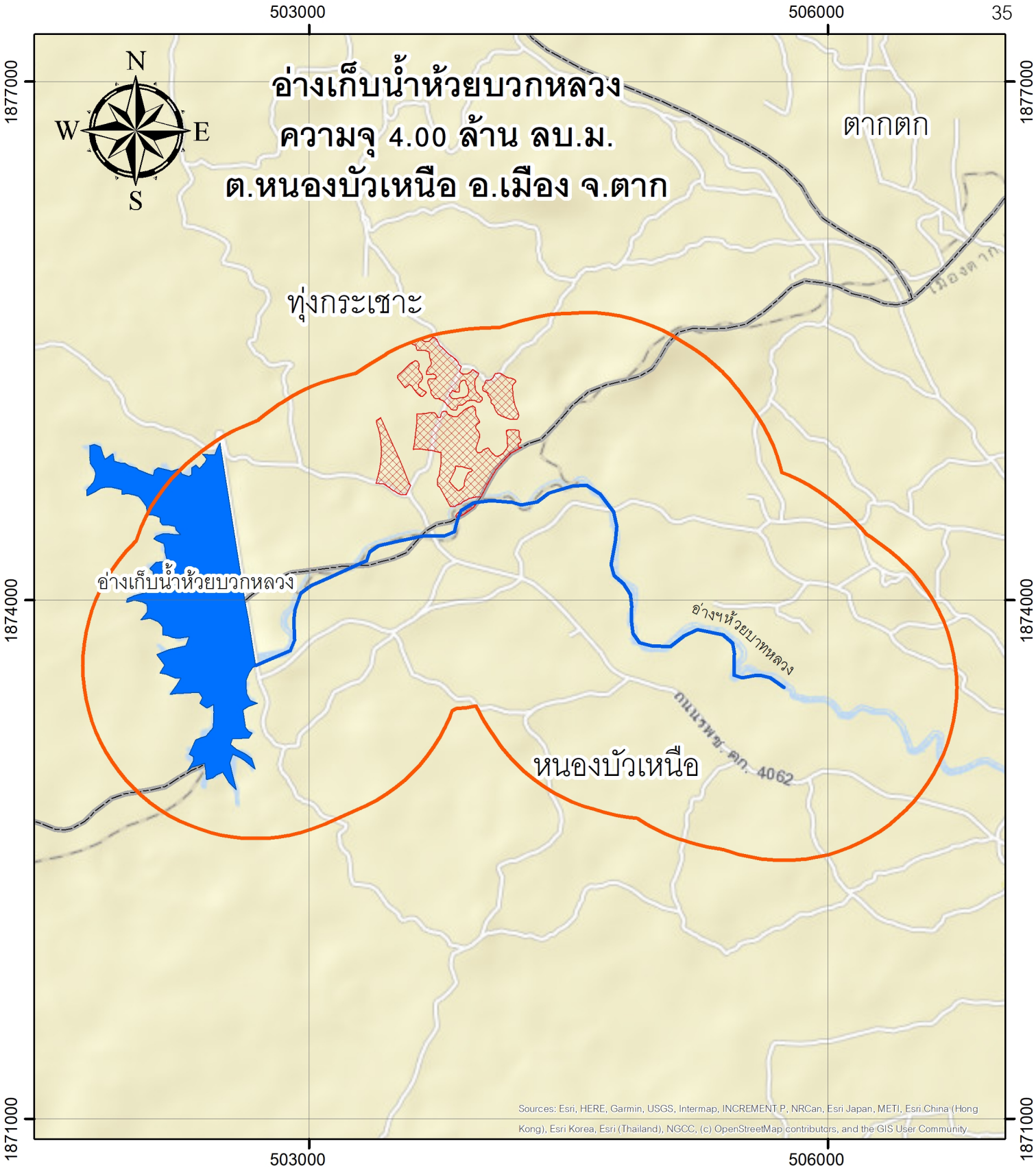

สัญลักษณ์

- จุดที่ตั้งหมู่บ้าน
- กลุ่มเครือข่ายผู้ใช้น้ำ
- ลำน้ำที่ออกจากอ่างเก็บน้ำ
- ขอบเขตตำบล
- ระยะห่างจากลำน้ำ 1,000 เมตร
- อ่างเก็บน้ำ
- พื้นที่เสี่ยงผลกระทบจากน้ำท่วม

วิเคราะห์และจัดทำโดย
ศูนย์ป้องกันวิกฤติน้ำ
thanat.spt@gmail.com
kalyanee.sgmail.com

มาตราส่วน 1:30,000

0 .75 1.5 2.25 3 กิโลเมตร

การบริหารจัดการอ่างเก็บน้ำห้วยสองแควหลวง ในฤดูน้ำหลาก และกลุ่มผู้ใช้น้ำ ตำบลยกกระบัตร อำเภอสามเงา จังหวัดตาก

1) ชื่อ อ่างเก็บน้ำห้วยสองแควหลวง

2) ตำแหน่ง ตำบลยกกระบัตร อำเภอสามเงา จังหวัดตาก

3) พิกัด ละติจูด 17.379

ลองกิจูด 99.01

4) ความจุเก็บกัก 1.88 ล้านลูกบาศก์เมตร

5) ปีที่ก่อสร้างแล้วเสร็จ พ.ศ. 2534

6) สถานะภาพ ยังไม่ถ่ายโอน

7) พื้นที่ได้รับประโยชน์ 5,085 ไร่

8) พื้นที่เสี่ยงผลกระทบจากภาวะน้ำท่วม - ไร่

9) กลุ่มผู้ใช้น้ำในพื้นที่ - กลุ่ม

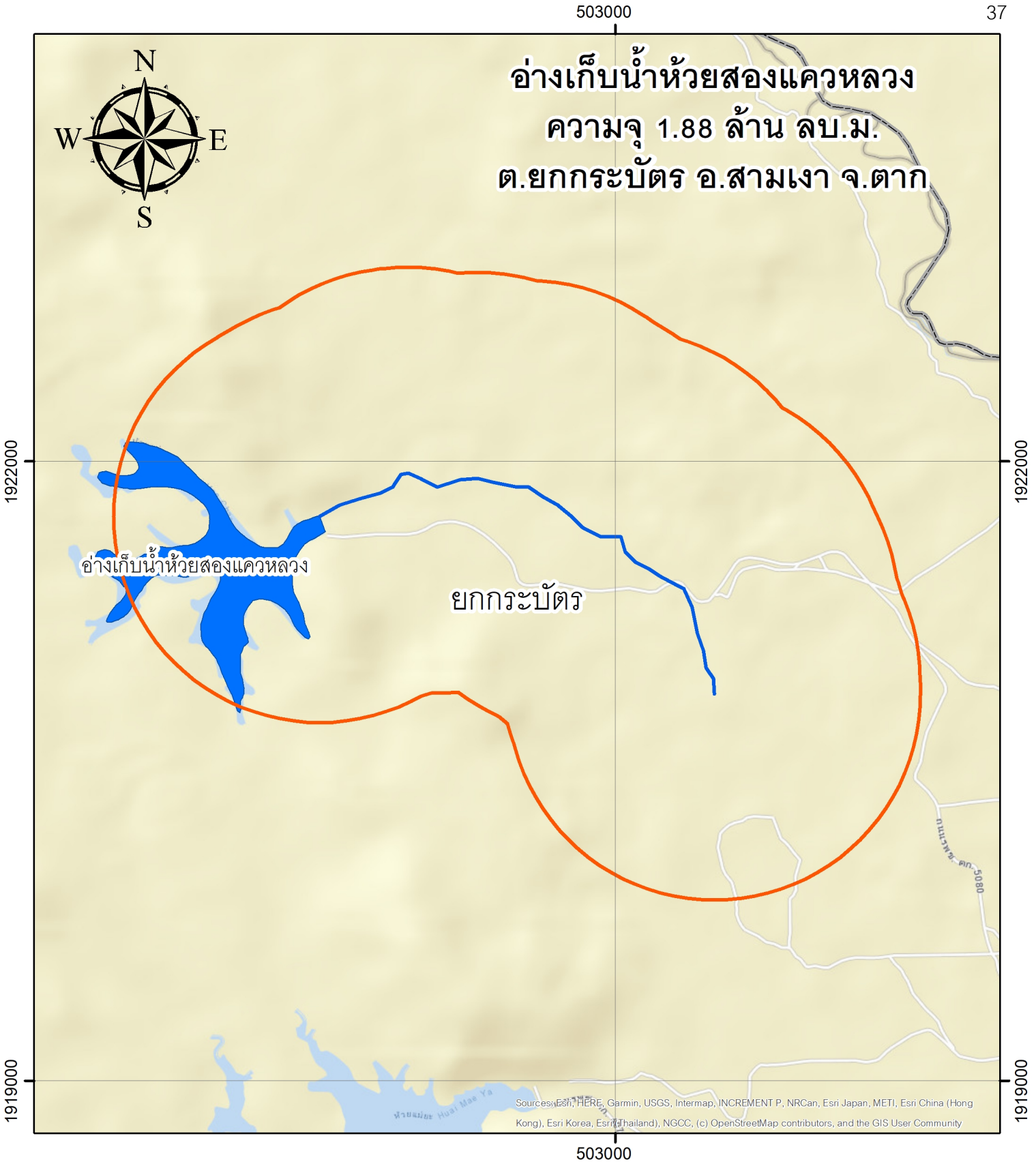

สัญลักษณ์

- จุดที่ตั้งหมู่บ้าน
- กลุ่มเครือข่ายผู้ใช้น้ำ
- ลำน้ำที่ออกจากอ่างเก็บน้ำ
- อ่างเก็บน้ำ
- ระยะห่างจากลำน้ำ 1,000 เมตร
- ขอบเขตตำบล
- พื้นที่เสี่ยงผลกระทบจากน้ำท่วม

วิเคราะห์และจัดทำโดย
ศูนย์ป้องกันวิกฤติน้ำ
thanat.spt@gmail.com
kalyanee.sgmail.com

มาตราส่วน 1:25,000

0 .5 1 1.5 2 กิโลเมตร

การบริหารจัดการอ่างเก็บน้ำแม่นาเรือ ในฤดูน้ำหลาก และกลุ่มผู้ใช้น้ำ ตำบลแม่นาเรือ อำเภอเมือง จังหวัดพะเยา

1) ชื่อ อ่างเก็บน้ำแม่นาเรือ

2) ตำแหน่ง ตำบลแม่นาเรือ อำเภอเมือง จังหวัดพะเยา

3) พิกัด ละติจูด 19.096

ลองกิจูด 99.807

4) ความจุเก็บกัก 2.03 ล้านลูกบาศก์เมตร

5) ปีที่ก่อสร้างแล้วเสร็จ พ.ศ. 2529

6) สถานะภาพ ยังไม่ถ่ายโอน

7) พื้นที่ได้รับประโยชน์ 7,604 ไร่

8) พื้นที่เสี่ยงผลกระทบจากภาวะน้ำท่วม 372 ไร่

หมู่ที่ 1,5,6,7,8,9,10,11,13,14 และ 16 ตำบลแม่นาเรือ อำเภอเมือง จังหวัดพะเยา

9) กลุ่มผู้ใช้น้ำในพื้นที่ 1 กลุ่ม ได้แก่ กลุ่มผู้ใช้น้ำอ่างเก็บน้ำแม่นาเรือ

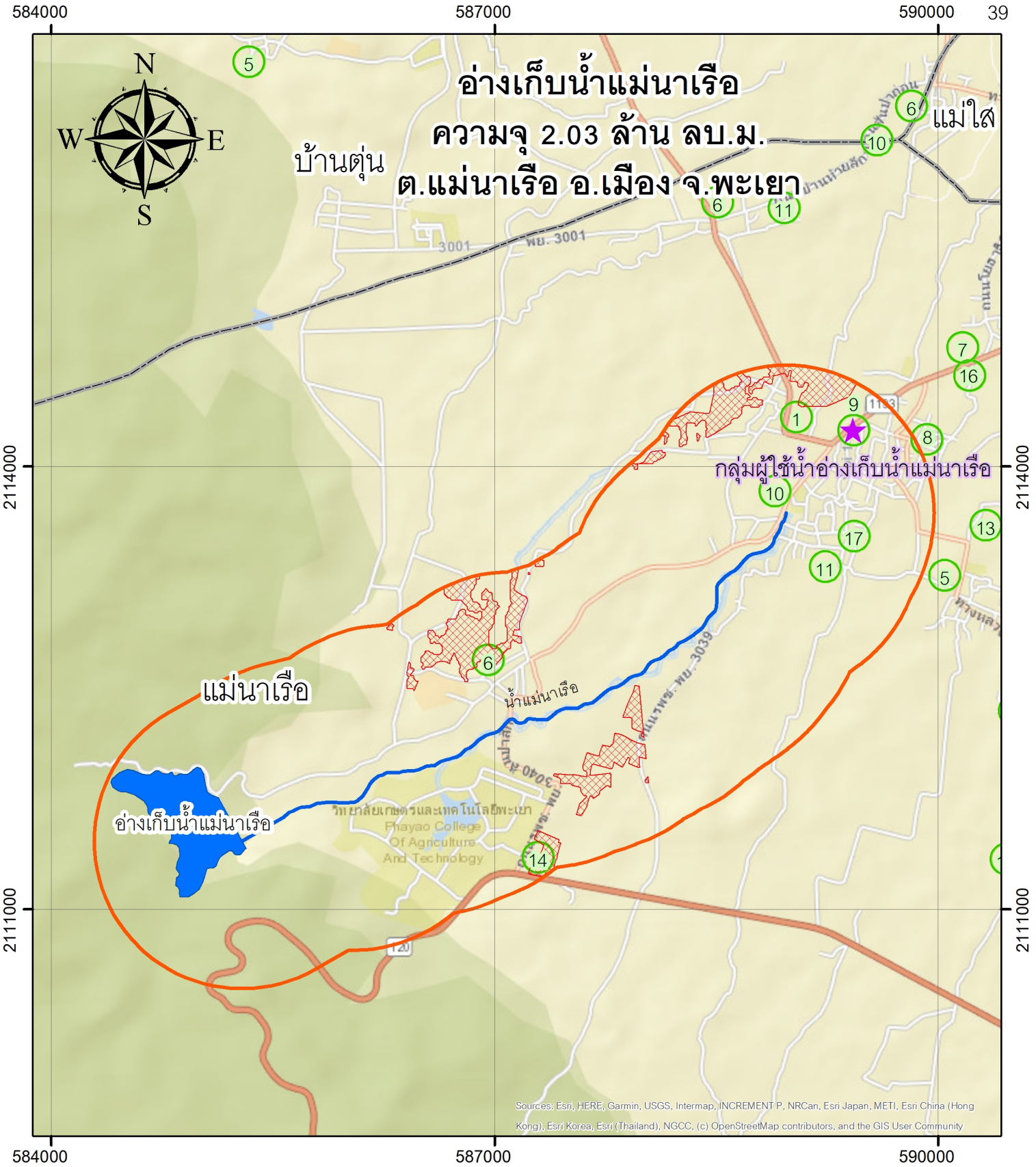

สัญลักษณ์

- จุดที่ตั้งหมู่บ้าน
- กลุ่มเครือข่ายผู้ใช้น้ำ
- ลำน้ำที่ออกจากอ่างเก็บน้ำ
- อ่างเก็บน้ำ
- ระยะห่างจากลำน้ำ 1,000 เมตร
- ขอบเขตตำบล
- พื้นที่เสี่ยงผลกระทบจากน้ำท่วม

วิเคราะห์และจัดทำโดย
ศูนย์ป้องกันวิกฤติน้ำ
thanat.spt@gmail.com
kalyanee.sgmail.com

มาตราส่วน 1:35,000

0 .5 1 1.5 2 กิโลเมตร

การบริหารจัดการอ่างเก็บน้ำห้วยน้ำแวน ในฤดูน้ำหลาก และกลุ่มผู้ใช้น้ำ ตำบลทุ่งผาสุข อำเภอเชียงคำ จังหวัดพะเยา

1) ชื่อ อ่างเก็บน้ำห้วยน้ำแวน

2) ตำแหน่ง ตำบลทุ่งผาสุข อำเภอเชียงคำ จังหวัดพะเยา

3) พิกัด ละติจูด 19.436

ลองกิจูด 100.28

4) ความจุเก็บกัก 3.87 ล้านลูกบาศก์เมตร

5) ปีที่ก่อสร้างแล้วเสร็จ พ.ศ. 2541

6) สถานะภาพ ยังไม่ถ่ายโอน

7) พื้นที่ได้รับประโยชน์ 6,411 ไร่

8) พื้นที่เสี่ยงผลกระทบจากภาวะน้ำท่วม 774 ไร่

หมู่ที่ 3,6 ตำบลทุ่งผาสุข อำเภอเชียงคำ จังหวัดพะเยา

9) กลุ่มผู้ใช้น้ำในพื้นที่ 1 กลุ่ม ได้แก่ กลุ่มผู้ใช้น้ำอ่างเก็บน้ำห้วยน้ำแวน

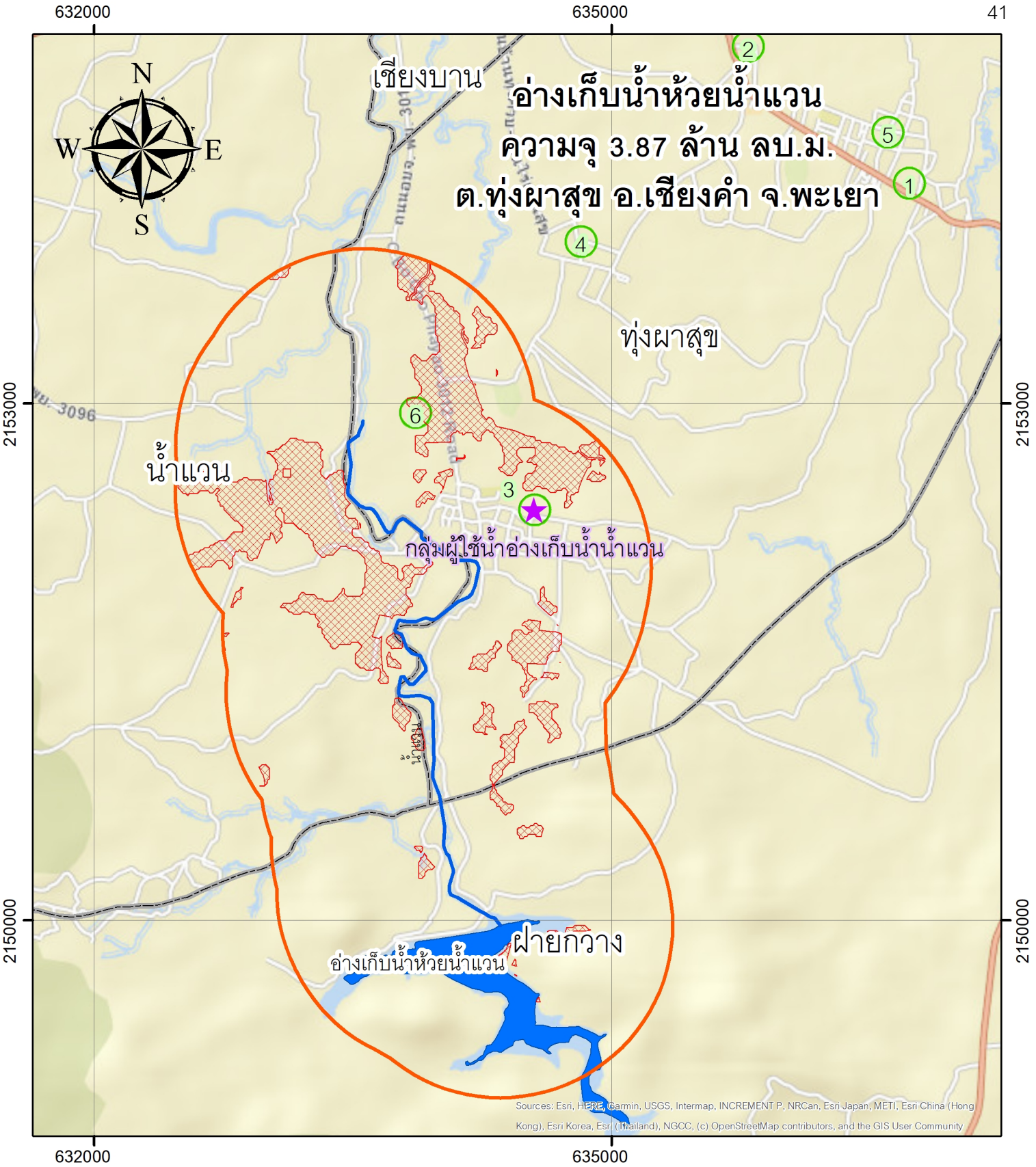

สัญลักษณ์

- จุดที่ตั้งหมู่บ้าน
- กลุ่มเครือข่ายผู้ใช้น้ำ
- ลำน้ำที่ออกจากอ่างเก็บน้ำ
- อ่างเก็บน้ำ
- ระยะห่างจากลำน้ำ 1,000 เมตร
- ขอบเขตตำบล
- พื้นที่เสี่ยงผลกระทบจากน้ำท่วม

วิเคราะห์และจัดทำโดย
ศูนย์ป้องกันวิกฤติน้ำ
thanat.spt@gmail.com
kalyanee.sgmail.com

มาตราส่วน 1:30,000

0 .75 1.5 2.25 3 กิโลเมตร

การบริหารจัดการอ่างเก็บน้ำห้วยแม่ต๋ำ ในฤดูน้ำหลาก และกลุ่มผู้ใช้น้ำ ตำบลน้ำแวน อำเภอเชียงคำ จังหวัดพะเยา

1) ชื่อ อ่างเก็บน้ำห้วยแม่ต๋ำ

2) ตำแหน่ง ตำบลน้ำแวน อำเภอเชียงคำ จังหวัดพะเยา

3) พิกัด ละติจูด 19.448

ลองกิจูด 100.22

4) ความจุเก็บกัก 2.33 ล้านลูกบาศก์เมตร

5) ปีที่ก่อสร้างแล้วเสร็จ พ.ศ. 2530

6) สถานะภาพ ยังไม่ถ่ายโอน

7) พื้นที่ได้รับประโยชน์ 5,786 ไร่

8) พื้นที่เสี่ยงผลกระทบจากภาวะน้ำท่วม 4 ไร่

หมู่ที่ 3,4 และ 7 ตำบลน้ำแวน อำเภอเชียงคำ จังหวัดพะเยา

9) กลุ่มผู้ใช้น้ำในพื้นที่ - กลุ่ม

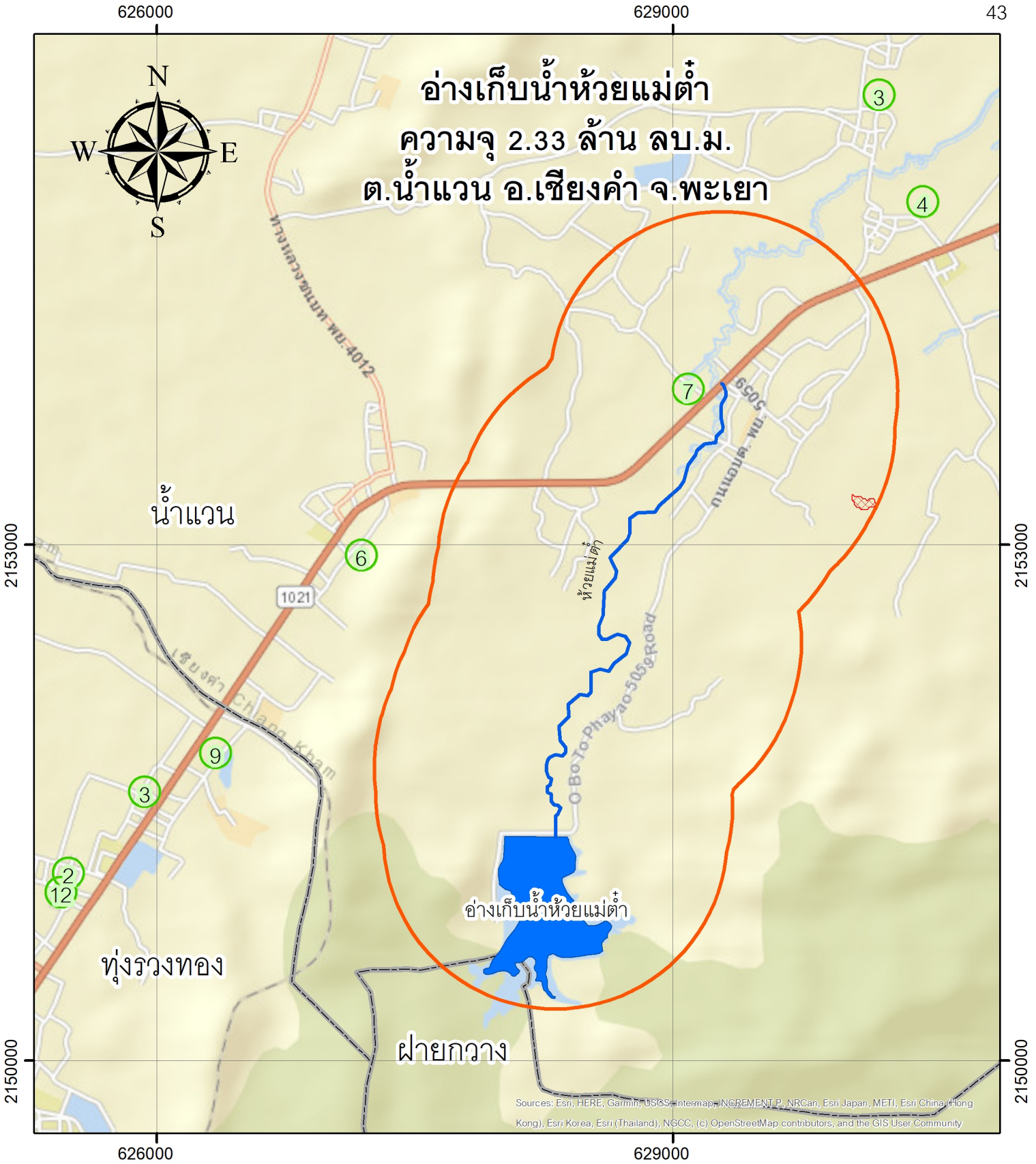

สัญลักษณ์

- จุดที่ตั้งหมู่บ้าน
- กลุ่มเครือข่ายผู้ใช้น้ำ
- ลำน้ำที่ออกจากอ่างเก็บน้ำ
- อ่างเก็บน้ำ
- ระยะห่างจากลำน้ำ 1,000 เมตร
- ขอบเขตตำบล
- พื้นที่เสี่ยงผลกระทบจากน้ำท่วม

วิเคราะห์และจัดทำโดย
ศูนย์ป้องกันวิกฤติน้ำ
thanat.spt@gmail.com
kalyanee.sgmail.com

มาตราส่วน 1:30,000

0 .75 1.5 2.25 3 กิโลเมตร

การบริหารจัดการอ่างเก็บน้ำห้วยแม่ตุ้ม ในฤดูน้ำหลาก และกลุ่มผู้ใช้น้ำ ตำบลท่าจำปี อำเภอเมือง จังหวัดพะเยา

1) ชื่อ อ่างเก็บน้ำห้วยแม่ตุ้ม

2) ตำแหน่ง ตำบลท่าจำปี อำเภอเมือง จังหวัดพะเยา

3) พิกัด ละติจูด 19.258

ลองกิจูด 99.768

4) ความจุเก็บกัก 3.12 ล้านลูกบาศก์เมตร

5) ปีที่ก่อสร้างแล้วเสร็จ พ.ศ. 2512

6) สถานะภาพ ยังไม่ถ่ายโอน

7) พื้นที่ได้รับประโยชน์ 4,711 ไร่

8) พื้นที่เสี่ยงผลกระทบจากภาวะน้ำท่วม 151 ไร่

9) กลุ่มผู้ใช้น้ำในพื้นที่ - กลุ่ม

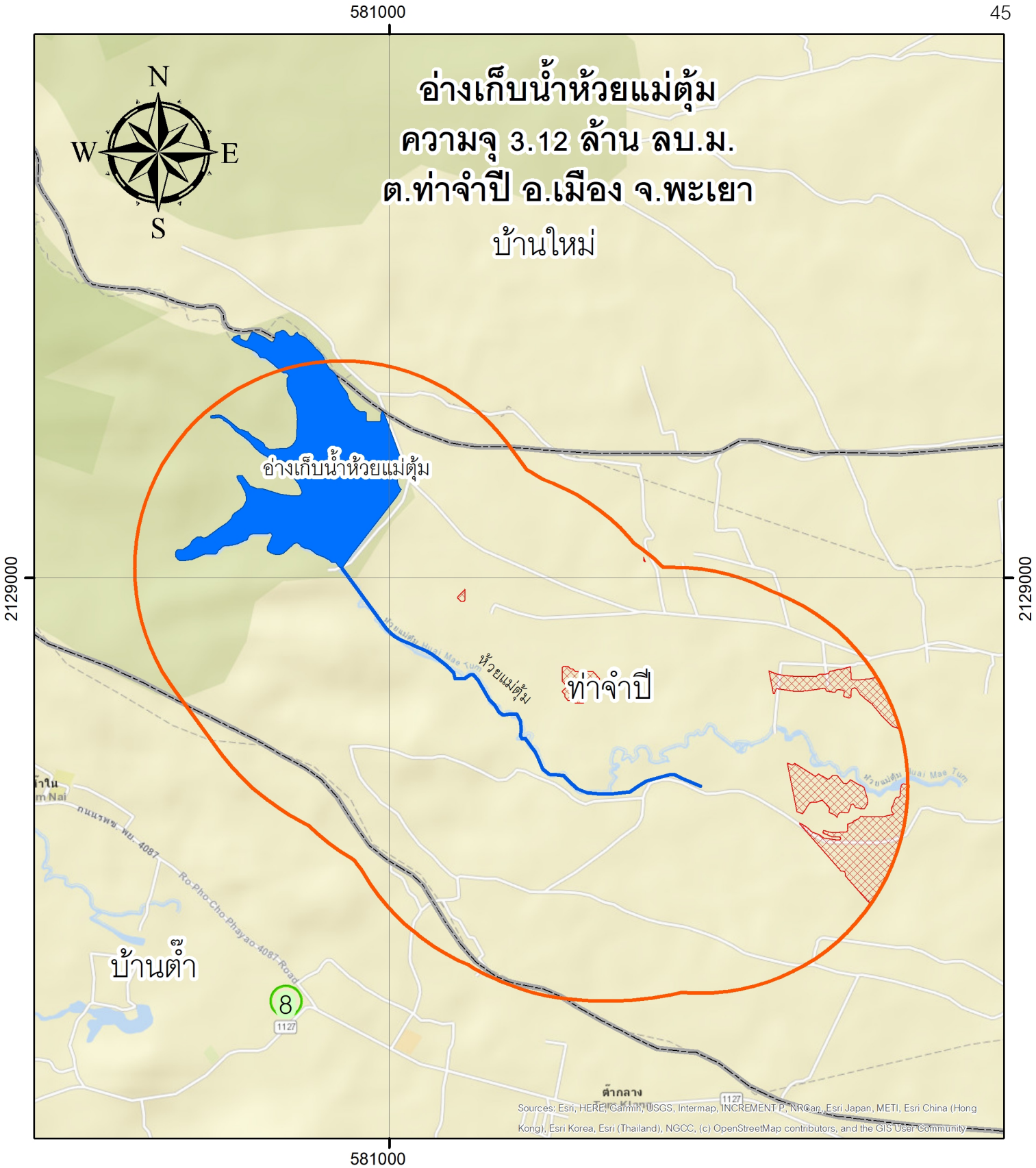

สัญลักษณ์

- จุดที่ตั้งหมู่บ้าน
- ลำน้ำที่ออกจากอ่างเก็บน้ำ
- ระยะห่างจากลำน้ำ 1,000 เมตร
- พื้นที่เสี่ยงผลกระทบจากน้ำท่วม
- กลุ่มเครือข่ายผู้ใช้น้ำ
- อ่างเก็บน้ำ
- ขอบเขตตำบล

วิเคราะห์และจัดทำโดย
ศูนย์ป้องกันวิกฤติน้ำ
thanat.spt@gmail.com
kalyanee.sgmail.com

มาตราส่วน 1:25,000

0 .5 1 1.5 2 กิโลเมตร

การบริหารจัดการอ่างเก็บน้ำห้วยแม่สิงห์ ในฤดูน้ำหลาก และกลุ่มผู้ใช้น้ำ ตำบลปง อำเภอปง จังหวัดพะเยา

1) ชื่อ อ่างเก็บน้ำห้วยแม่สิงห์

2) ตำแหน่ง ตำบลปง อำเภอปง จังหวัดพะเยา

3) พิกัด ละติจูด 19.078

ลองกิจูด 100.24

4) ความจุเก็บกัก 3.10 ล้านลูกบาศก์เมตร

5) ปีที่ก่อสร้างแล้วเสร็จ พ.ศ. 2540

6) สถานะภาพ ยังไม่ถ่ายโอน

7) พื้นที่ได้รับประโยชน์ 5,258 ไร่

8) พื้นที่เสี่ยงผลกระทบจากภาวะน้ำท่วม 2,024 ไร่

หมู่ที่ 1 ตำบลปง อำเภอปง จังหวัดพะเยา

9) กลุ่มผู้ใช้น้ำในพื้นที่ - กลุ่ม

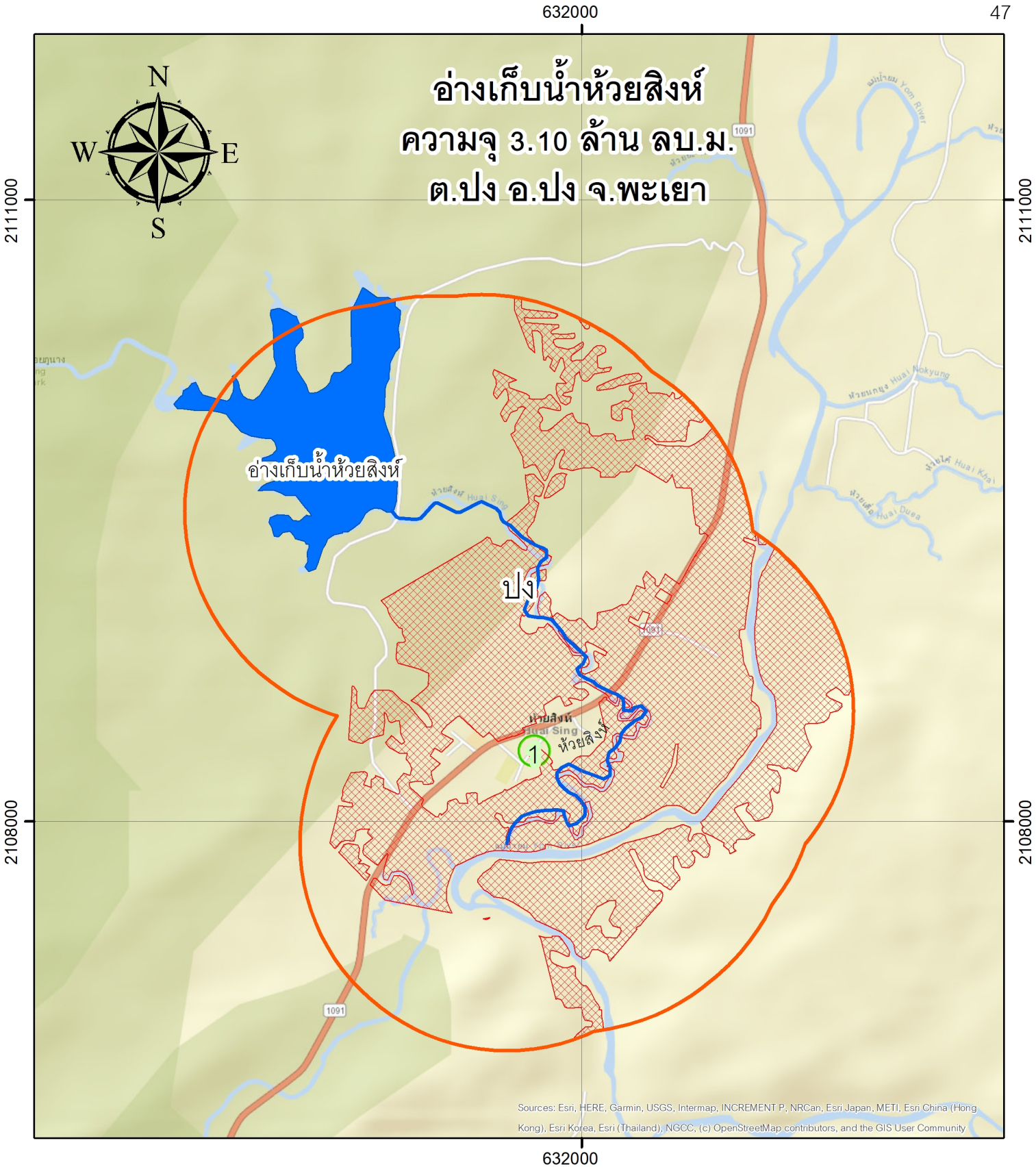

สัญลักษณ์

- จุดที่ตั้งหมู่บ้าน
- ลำน้ำที่ออกจากอ่างเก็บน้ำ
- ระยะห่างจากลำน้ำ 1,000 เมตร
- พื้นที่เสี่ยงผลกระทบจากน้ำท่วม
- กลุ่มเครือข่ายผู้ใช้น้ำ
- อ่างเก็บน้ำ
- ขอบเขตตำบล

วิเคราะห์และจัดทำโดย
ศูนย์ป้องกันวิกฤติน้ำ
thanat.spt@gmail.com
kalyanee.sgmail.com

มาตราส่วน 1:25,000

0 .5 1 1.5 2 กิโลเมตร

การบริหารจัดการอ่างเก็บน้ำห้วยซำรู้ ในฤดูน้ำหลาก และกลุ่มผู้ใช้น้ำ ตำบลหนองกระท้าว อำเภอนครไทย จังหวัดพิษณุโลก

1) ชื่อ อ่างเก็บน้ำห้วยซำรู้

2) ตำแหน่ง ตำบลหนองกระท้าว อำเภอนครไทย จังหวัดพิษณุโลก

3) พิกัด ละติจูด 16.983

ลองกิจูด 100.74

4) ความจุเก็บกัก 6.64 ล้านลูกบาศก์เมตร

5) ปีที่ก่อสร้างแล้วเสร็จ พ.ศ. 2539

6) สถานะภาพ ยังไม่ถ่ายโอน

7) พื้นที่ได้รับประโยชน์ 5,149 ไร่

หมู่ที่ 8 และ 11 ตำบลหนองกระท้าว อำเภอนครไทย จังหวัดพิษณุโลก

8) พื้นที่เสี่ยงผลกระทบจากภาวะน้ำท่วม - ไร่

9) กลุ่มผู้ใช้น้ำในพื้นที่ 1 กลุ่ม ได้แก่ กลุ่มผู้ใช้น้ำโครงการอ่างเก็บน้ำห้วยซำรู้

สัญลักษณ์

- จุดที่ตั้งหมู่บ้าน
- กลุ่มเครือข่ายผู้ใช้น้ำ
- ลำน้ำที่ออกจากอ่างเก็บน้ำ
- อ่างเก็บน้ำ
- ระยะห่างจากลำน้ำ 1,000 เมตร
- ขอบเขตตำบล
- พื้นที่เสี่ยงผลกระทบจากน้ำท่วม

วิเคราะห์และจัดทำโดย
ศูนย์ป้องกันวิกฤติน้ำ
thanat.spt@gmail.com
kalyanee.sgmail.com

มาตราส่วน 1:25,000

0 .5 1 1.5 2 กิโลเมตร

การบริหารจัดการอ่างเก็บน้ำห้วยขอน ในฤดูน้ำหลาก และกลุ่มผู้ใช้น้ำ ตำบลห้วยหม้าย อำเภอสอง จังหวัดแพร่

1) ชื่อ อ่างเก็บน้ำห้วยขอน

2) ตำแหน่ง ตำบลห้วยหม้าย อำเภอสอง จังหวัดแพร่

3) พิกัด ละติจูด 18.41037097

ลองติจูด 100.1217692

4) ความจุเก็บกัก 0.41 ล้านลูกบาศก์เมตร

5) ปีที่ก่อสร้างแล้วเสร็จ พ.ศ. 2547

6) สถานะภาพ ยังไม่ถ่ายโอน

7) พื้นที่ได้รับประโยชน์ 5,188 ไร่

หมู่ที่ 3, 10, 11, 14 และ 16 ตำบลห้วยหม้าย อำเภอสอง จังหวัดแพร่

8) พื้นที่เสี่ยงผลกระทบจากภาวะน้ำท่วม - ไร่

9) กลุ่มผู้ใช้น้ำในพื้นที่ 1 กลุ่ม ได้แก่ กลุ่มผู้ใช้น้ำอ่างเก็บน้ำห้วยขอน

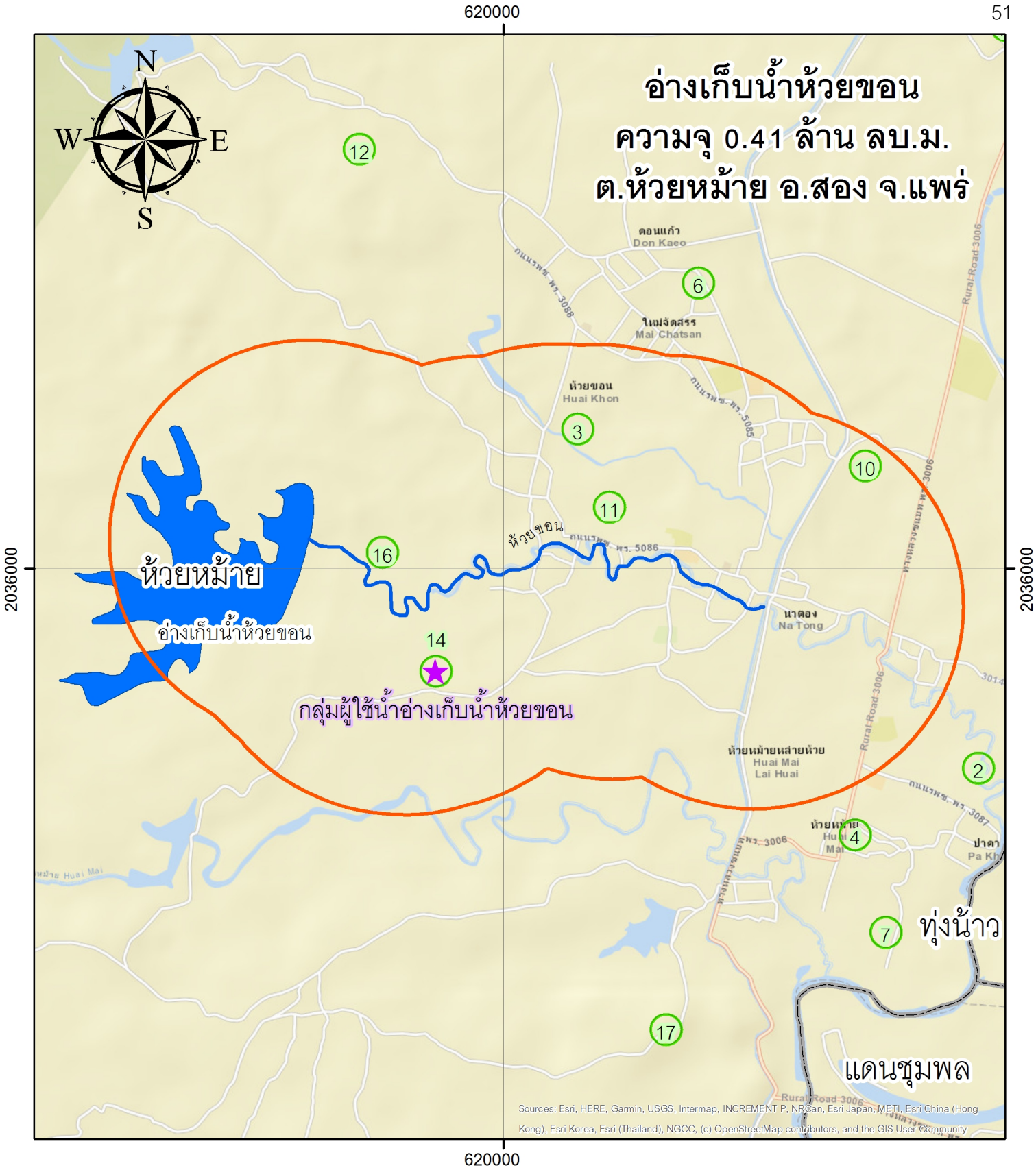

สัญลักษณ์

- จุดที่ตั้งหมู่บ้าน
- กลุ่มเครือข่ายผู้ใช้น้ำ
- ลำน้ำที่ออกจากอ่างเก็บน้ำ
- อ่างเก็บน้ำ
- ระยะห่างจากลำน้ำ 1,000 เมตร
- ขอบเขตตำบล
- พื้นที่เสี่ยงผลกระทบจากน้ำท่วม

วิเคราะห์และจัดทำโดย
ศูนย์ป้องกันวิกฤติน้ำ
thanat.spt@gmail.com
kalyanee.sgmail.com

มาตราส่วน 1:26,000

0 .5 1 1.5 2 กิโลเมตร

การบริหารจัดการอ่างเก็บน้ำห้วยแม่ลาน ในฤดูน้ำหลาก และกลุ่มผู้ใช้น้ำ ตำบลบ้านปิน อำเภอลอง จังหวัดแพร่

1) ชื่อ อ่างเก็บน้ำห้วยแม่ลาน

2) ตำแหน่ง ตำบลบ้านปิน อำเภอลอง จังหวัดแพร่

3) พิกัด ละติจูด 18.138318

ลองติจูด 99.888796

4) ความจุเก็บกัก 4.02 ล้านลูกบาศก์เมตร

5) ปีที่ก่อสร้างแล้วเสร็จ พ.ศ. 2539

6) สถานะภาพ ยังไม่ถ่ายโอน

7) พื้นที่ได้รับประโยชน์ 3,498 ไร่

หมู่ที่ 1 ตำบลบ้านปิน อำเภอลอง จังหวัดแพร่

8) พื้นที่เสี่ยงผลกระทบจากภาวะน้ำท่วม - ไร่

9) กลุ่มผู้ใช้น้ำในพื้นที่ 1 กลุ่ม ได้แก่ กลุ่มผู้ใช้น้ำอ่างเก็บน้ำห้วยแม่ลาน

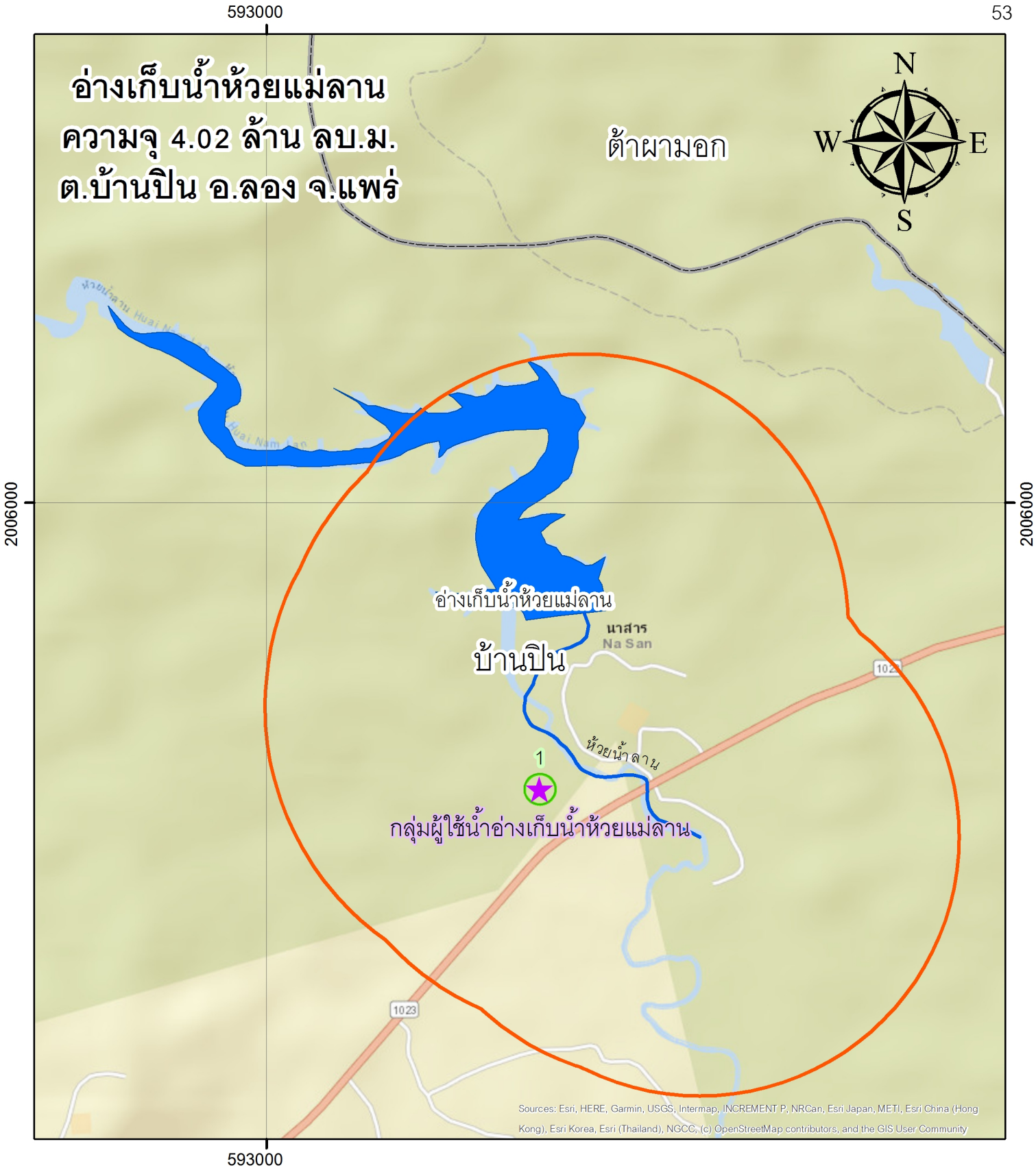

สัญลักษณ์

- จุดที่ตั้งหมู่บ้าน
- กลุ่มเครือข่ายผู้ใช้น้ำ
- ลำน้ำที่ออกจากอ่างเก็บน้ำ
- อ่างเก็บน้ำ
- ระยะห่างจากลำน้ำ 1,000 เมตร
- ขอบเขตตำบล
- พื้นที่เสี่ยงผลกระทบจากน้ำท่วม

วิเคราะห์และจัดทำโดย
ศูนย์ป้องกันวิกฤติน้ำ
thanat.spt@gmail.com
kalyanee.sgmail.com

มาตราส่วน 1:20,000

0 .25 .5 .75 1 กิโลเมตร

การบริหารจัดการอ่างเก็บน้ำห้วยแม่สาง ในฤดูน้ำหลาก และกลุ่มผู้ใช้น้ำ ตำบลบ้านปง อำเภอสูงเม่น จังหวัดแพร่

1) ชื่อ อ่างเก็บน้ำห้วยแม่สาง

2) ตำแหน่ง ตำบลบ้านปง อำเภอสูงเม่น จังหวัดแพร่

3) พิกัด ละติจูด 18.06831259

ลองติจูด 100.039753

4) ความจุเก็บกัก 0.01 ล้านลูกบาศก์เมตร

5) ปีที่ก่อสร้างแล้วเสร็จ พ.ศ. 2545

6) สถานะภาพ ยังไม่ถ่ายโอน

7) พื้นที่ได้รับประโยชน์ 3,353 ไร่

8) พื้นที่เสี่ยงผลกระทบจากภาวะน้ำท่วม - ไร่

9) กลุ่มผู้ใช้น้ำในพื้นที่ - กลุ่ม

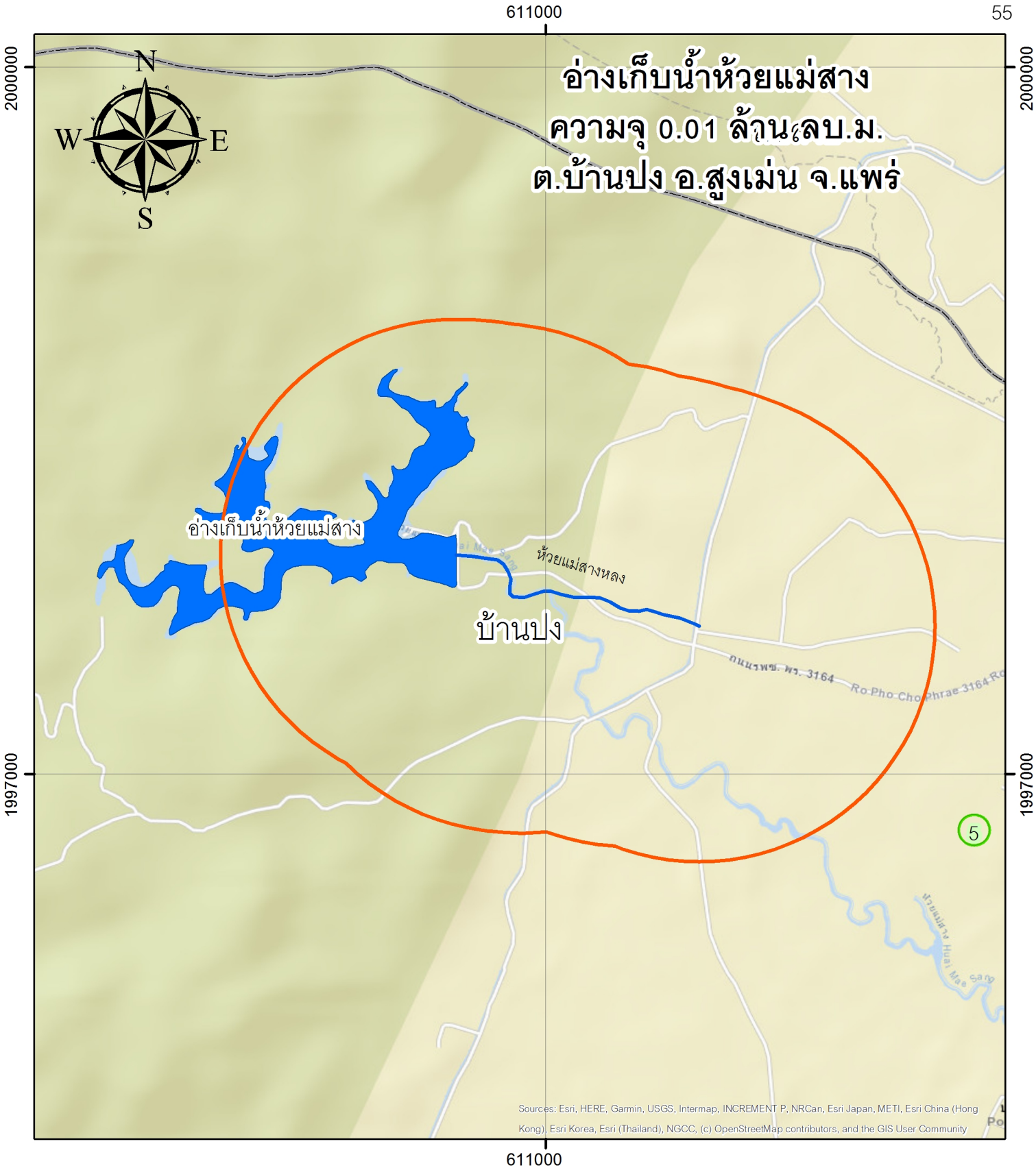

สัญลักษณ์

- จุดที่ตั้งหมู่บ้าน
- ลำน้ำที่ออกจากอ่างเก็บน้ำ
- ระยะห่างจากลำน้ำ 1,000 เมตร
- พื้นที่เสี่ยงผลกระทบจากน้ำท่วม
- กลุ่มเครือข่ายผู้ใช้น้ำ
- อ่างเก็บน้ำ
- ขอบเขตตำบล

วิเคราะห์และจัดทำโดย
ศูนย์ป้องกันวิกฤติน้ำ
thanat.spt@gmail.com
kalyanee.sgmail.com

มาตราส่วน 1:22,000

0 .25 .5 .75 1 กิโลเมตร

การบริหารจัดการอ่างเก็บน้ำห้วยแม่สิน ในฤดูน้ำหลาก และกลุ่มผู้ใช้น้ำ ตำบลนาพูน อำเภอวังชิ้น จังหวัดแพร่

1) ชื่อ อ่างเก็บน้ำห้วยแม่สิน

2) ตำแหน่ง ตำบลนาพูน อำเภอวังชิ้น จังหวัดแพร่

3) พิกัด ละติจูด 17.80873965

ลองติจูด 99.88536971

4) ความจุเก็บกัก 3.60 ล้านลูกบาศก์เมตร

5) ปีที่ก่อสร้างแล้วเสร็จ พ.ศ. 2542

6) สถานะภาพ ยังไม่ถ่ายโอน

7) พื้นที่ได้รับประโยชน์ 6,636 ไร่

หมู่ที่ 9 ตำบลนาพูน อำเภอวังชิ้น จังหวัดแพร่

8) พื้นที่เสี่ยงผลกระทบจากภาวะน้ำท่วม - ไร่

9) กลุ่มผู้ใช้น้ำในพื้นที่ 1 กลุ่ม ได้แก่ กลุ่มผู้ใช้น้ำอ่างเก็บน้ำห้วยแม่สิน

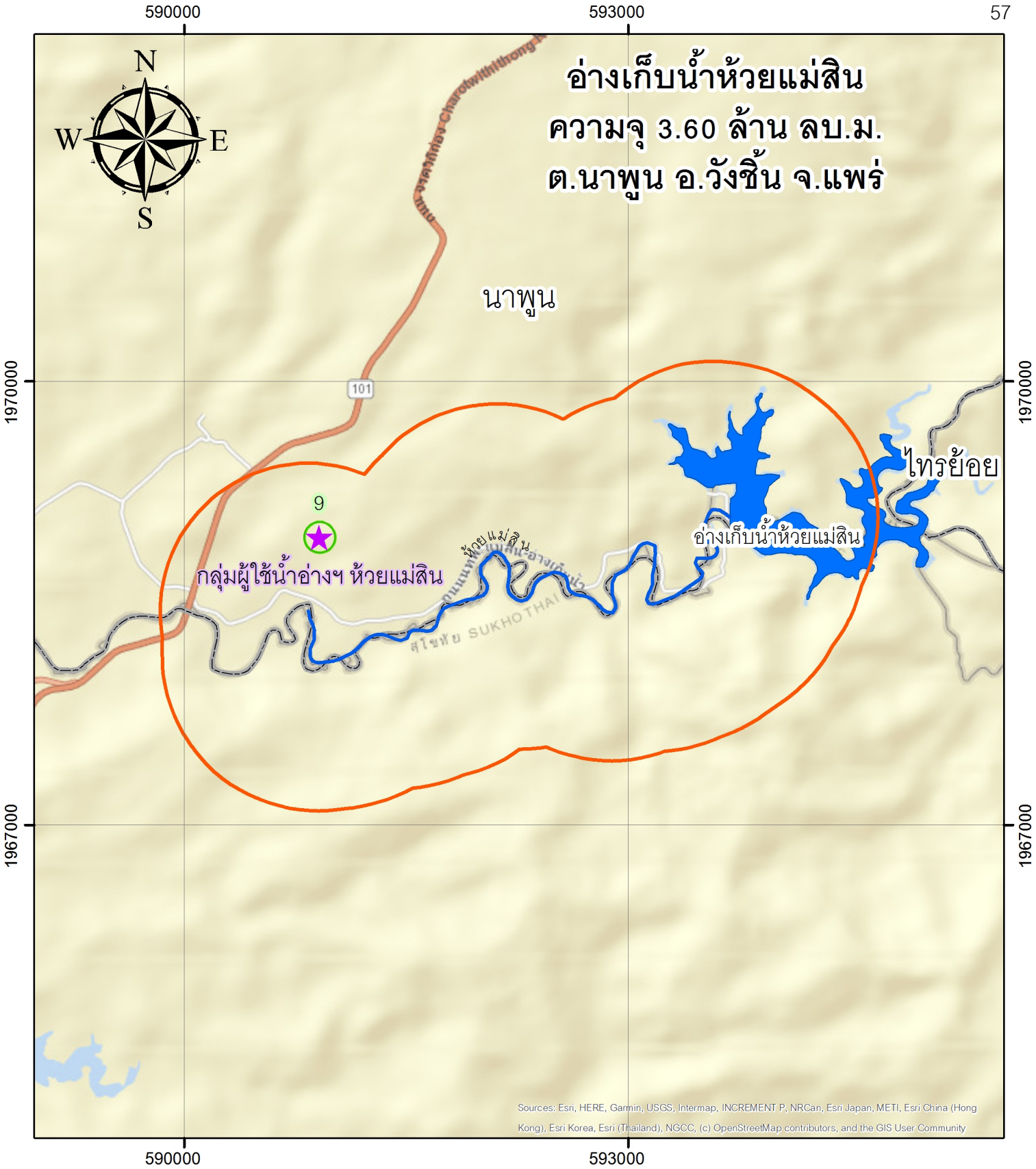

สัญลักษณ์

- จุดที่ตั้งหมู่บ้าน
- กลุ่มเครือข่ายผู้ใช้น้ำ
- ลำน้ำที่ออกจากอ่างเก็บน้ำ
- อ่างเก็บน้ำ
- ระยะห่างจากลำน้ำ 1,000 เมตร
- ขอบเขตตำบล
- พื้นที่เสี่ยงผลกระทบจากน้ำท่วม

วิเคราะห์และจัดทำโดย
ศูนย์ป้องกันวิกฤติน้ำ
thanat.spt@gmail.com
kalyanee.sgmail.com

มาตราส่วน 1:35,000

0 .5 1 1.5 2 กิโลเมตร

การบริหารจัดการอ่างเก็บน้ำแม่แสด ในฤดูน้ำหลาก และกลุ่มผู้ใช้น้ำ ตำบลวังทรายคำ อำเภอวังเหนือ จังหวัดลำปาง

1) ชื่อ อ่างเก็บน้ำแม่แสด

2) ตำแหน่ง ตำบลวังทรายคำ อำเภอวังเหนือ จังหวัดลำปาง

3) พิกัด ละติจูด 19.06459951

ลองติจูด 99.64983043

4) ความจุเก็บกัก 1.98 ล้านลูกบาศก์เมตร

5) ปีที่ก่อสร้างแล้วเสร็จ พ.ศ. 2540

6) สถานะภาพ ยังไม่ถ่ายโอน

7) พื้นที่ได้รับประโยชน์ 7,256 ไร่

8) พื้นที่เสี่ยงผลกระทบจากภาวะน้ำท่วม 685 ไร่

หมู่ที่ 3, 4, 5 และ 6 ตำบลวังทรายคำ อำเภอวังเหนือ จังหวัดลำปาง
หมู่ที่ 11 และ 13 ตำบลร่องเคาะ อำเภอวังเหนือ จังหวัดลำปาง

9) กลุ่มผู้ใช้น้ำในพื้นที่ 2 กลุ่ม ได้แก่ กลุ่มผู้ใช้น้ำอ่างเก็บน้ำห้วยก้อด
เครือข่าย “กลุ่มอนุรักษ์แม่น้ำวัง”

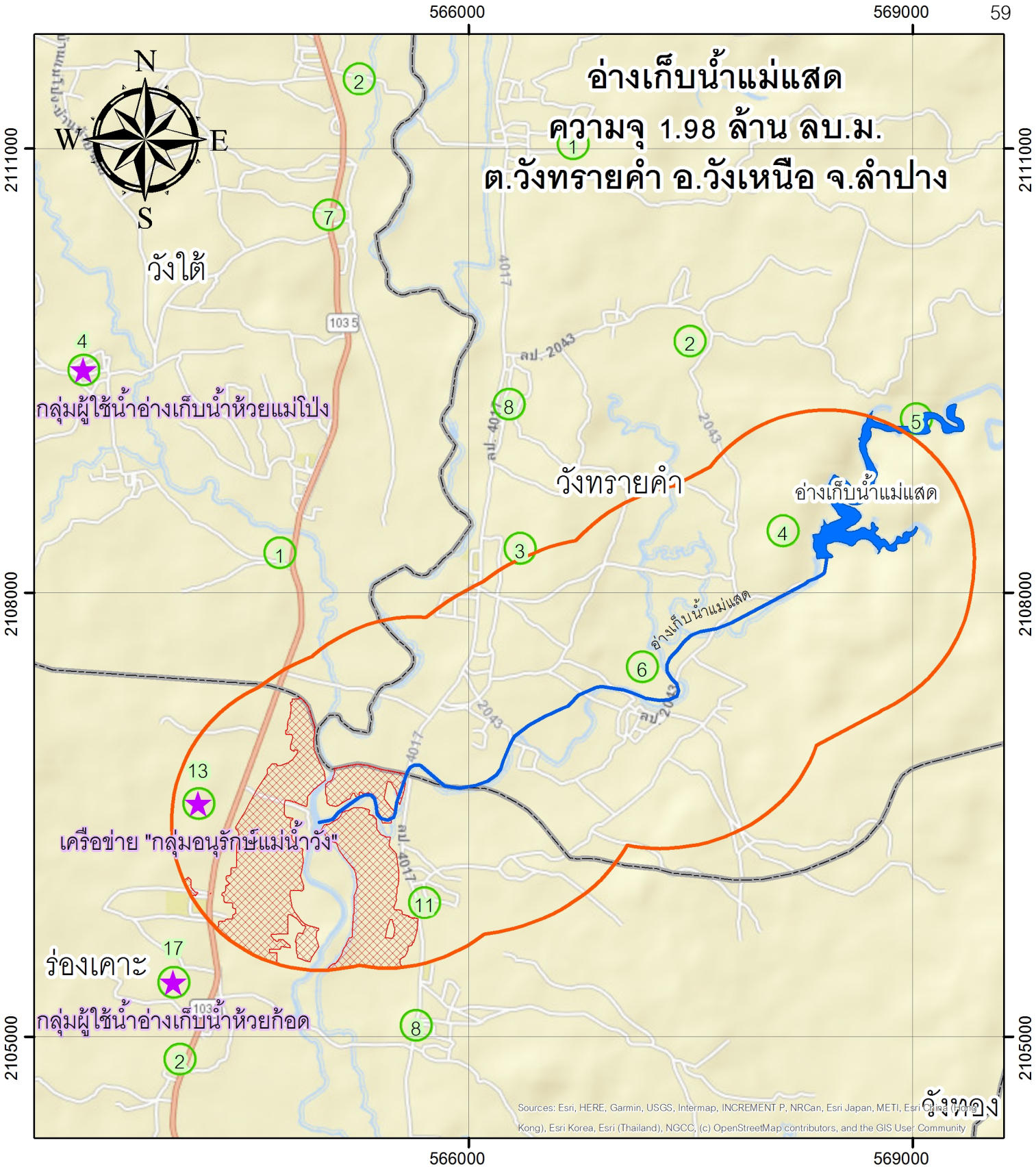

สัญลักษณ์

- จุดที่ตั้งหมู่บ้าน
- กลุ่มเครือข่ายผู้ใช้น้ำ
- ลำน้ำที่ออกจากอ่างเก็บน้ำ
- อ่างเก็บน้ำ
- ระยะห่างจากลำน้ำ 1,000 เมตร
- ขอบเขตตำบล
- พื้นที่เสี่ยงผลกระทบจากน้ำท่วม

วิเคราะห์และจัดทำโดย
ศูนย์ป้องกันวิกฤติน้ำ
thanat.spt@gmail.com
kalyanee.sgmail.com

มาตราส่วน 1:35,000

0 .5 1 1.5 2 กิโลเมตร

การบริหารจัดการอ่างเก็บน้ำแม่เหิน ในฤดูน้ำหลาก และกลุ่มผู้ใช้น้ำ ตำบลไหล่หิน อำเภอเกาะคา จังหวัดลำปาง

1) ชื่อ อ่างเก็บน้ำแม่เหิน

2) ตำแหน่ง ตำบลไหล่หิน อำเภอเกาะคา จังหวัดลำปาง

3) พิกัด ละติจูด 18.16317872

ลองติจูด 99.28716158

4) ความจุเก็บกัก 2.03 ล้านลูกบาศก์เมตร

5) ปีที่ก่อสร้างแล้วเสร็จ พ.ศ. 2527

6) สถานะภาพ ยังไม่ถ่ายโอน

7) พื้นที่ได้รับประโยชน์ 4,898 ไร่

8) พื้นที่เสี่ยงผลกระทบจากภาวะน้ำท่วม - ไร่

9) กลุ่มผู้ใช้น้ำในพื้นที่ - กลุ่ม

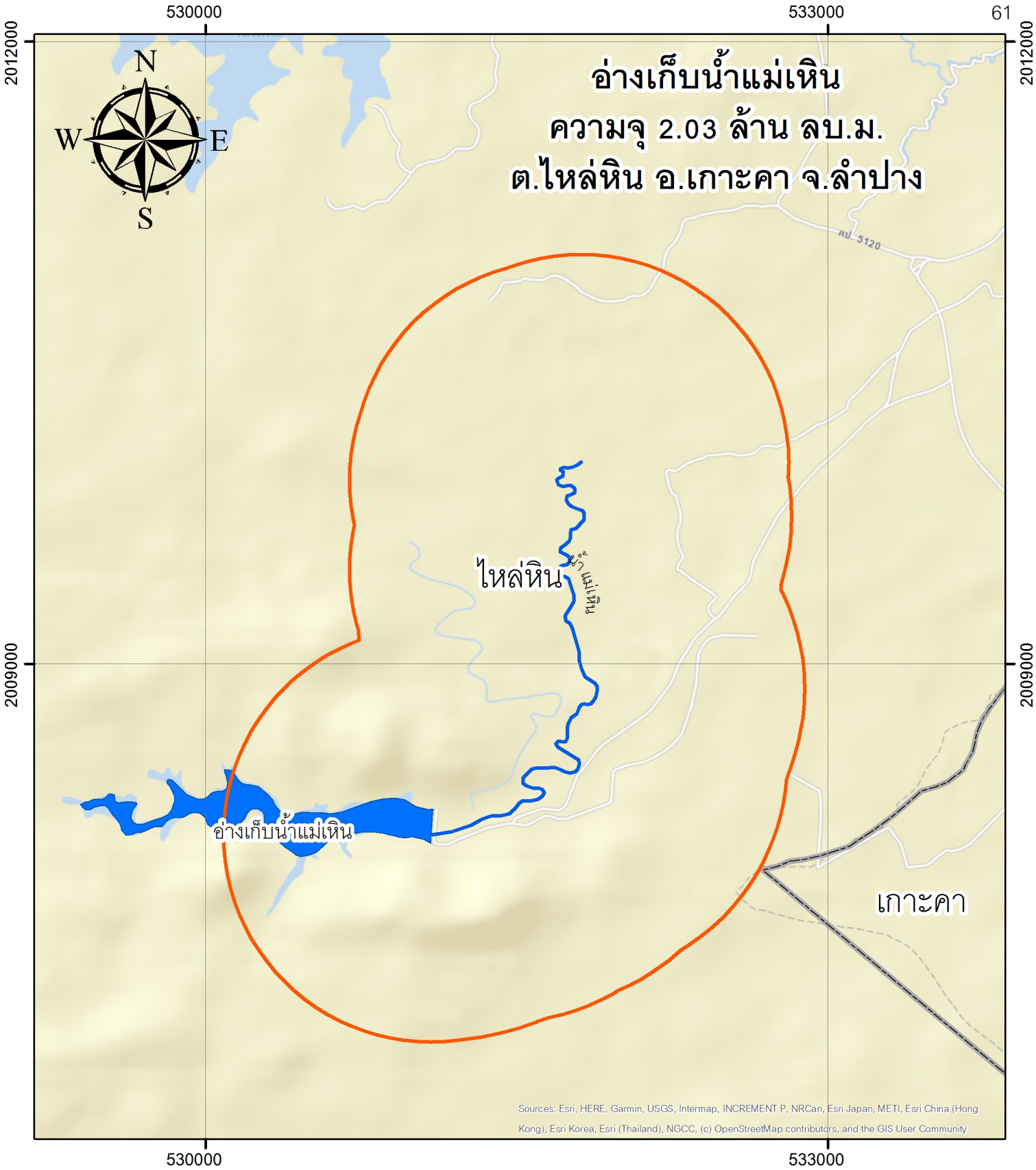

สัญลักษณ์

- จุดที่ตั้งหมู่บ้าน
- ลำน้ำที่ออกจากอ่างเก็บน้ำ
- ระยะห่างจากลำน้ำ 1,000 เมตร
- พื้นที่เสี่ยงผลกระทบจากน้ำท่วม
- กลุ่มเครือข่ายผู้ใช้น้ำ
- อ่างเก็บน้ำ
- ขอบเขตตำบล

วิเคราะห์และจัดทำโดย
ศูนย์ป้องกันวิกฤติน้ำ
thanat.spt@gmail.com
kalyanee.sgmail.com

มาตราส่วน 1:25,000

0 .5 1 1.5 2 กิโลเมตร

การบริหารจัดการอ่างเก็บน้ำแม่ฮวก ในฤดูน้ำหลาก และกลุ่มผู้ใช้น้ำ ตำบลไหล่หิน อำเภอเกาะคา จังหวัดลำปาง

1) ชื่อ อ่างเก็บน้ำแม่ฮวก

2) ตำแหน่ง ตำบลไหล่หิน อำเภอเกาะคา จังหวัดลำปาง

3) พิกัด ละติจูด 18.20043986

ลองติจูด 99.28601666

4) ความจุเก็บกัก 3.57 ล้านลูกบาศก์เมตร

5) ปีที่ก่อสร้างแล้วเสร็จ พ.ศ. 2535

6) สถานะภาพ ยังไม่ถ่ายโอน

7) พื้นที่ได้รับประโยชน์ 6,417 ไร่

8) พื้นที่เสี่ยงผลกระทบจากภาวะน้ำท่วม 307 ไร่

หมู่ที่ 3 ตำบลไหล่หิน อำเภอเกาะคา จังหวัดลำปาง

9) กลุ่มผู้ใช้น้ำในพื้นที่ 1 กลุ่ม ได้แก่ กลุ่มผู้ใช้น้ำฝายน้ำล้นทุ่งหัวขัว บ้านมะกอก-นาบัว

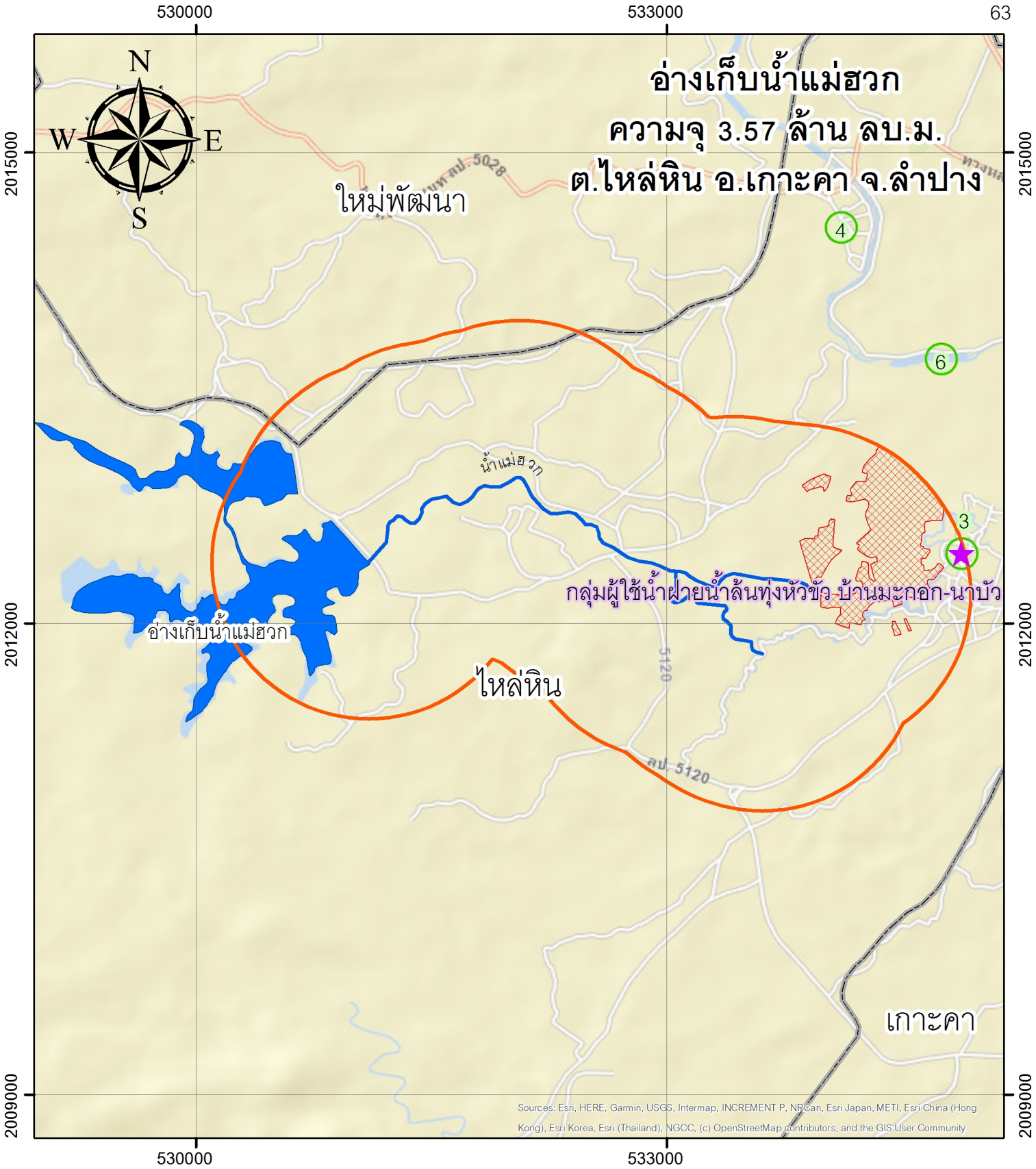

สัญลักษณ์

- จุดที่ตั้งหมู่บ้าน
- กลุ่มเครือข่ายผู้ใช้น้ำ
- ลำน้ำที่ออกจากอ่างเก็บน้ำ
- อ่างเก็บน้ำ
- ระยะห่างจากลำน้ำ 1,000 เมตร
- ขอบเขตตำบล
- พื้นที่เสี่ยงผลกระทบจากน้ำท่วม

วิเคราะห์และจัดทำโดย
ศูนย์ป้องกันวิกฤติน้ำ
thanat.spt@gmail.com
kalyanee.sgmail.com

มาตราส่วน 1:33,000

0 .5 1 1.5 2 กิโลเมตร

การบริหารจัดการอ่างเก็บน้ำศูนย์ราชการ จุดที่ 3 ในฤดูน้ำหลาก และกลุ่มผู้ใช้น้ำ ตำบลพระบาท อำเภอเมือง จังหวัดลำปาง

1) ชื่อ อ่างเก็บน้ำศูนย์ราชการ จุดที่ 3

2) ตำแหน่ง ตำบลพระบาท อำเภอเมือง จังหวัดลำปาง

3) พิกัด ละติจูด 18.28323977

ลองติจูด 99.54668943

4) ความจุเก็บกัก 0.72 ล้านลูกบาศก์เมตร

5) ปีที่ก่อสร้างแล้วเสร็จ พ.ศ. 2542

6) สถานะภาพ ยังไม่ถ่ายโอน

7) พื้นที่ได้รับประโยชน์ 4,172 ไร่

หมู่ที่ 16 ตำบลพิชัย อำเภอเมือง จังหวัดลำปาง

8) พื้นที่เสี่ยงผลกระทบจากภาวะน้ำท่วม - ไร่

9) กลุ่มผู้ใช้น้ำในพื้นที่ - กลุ่ม

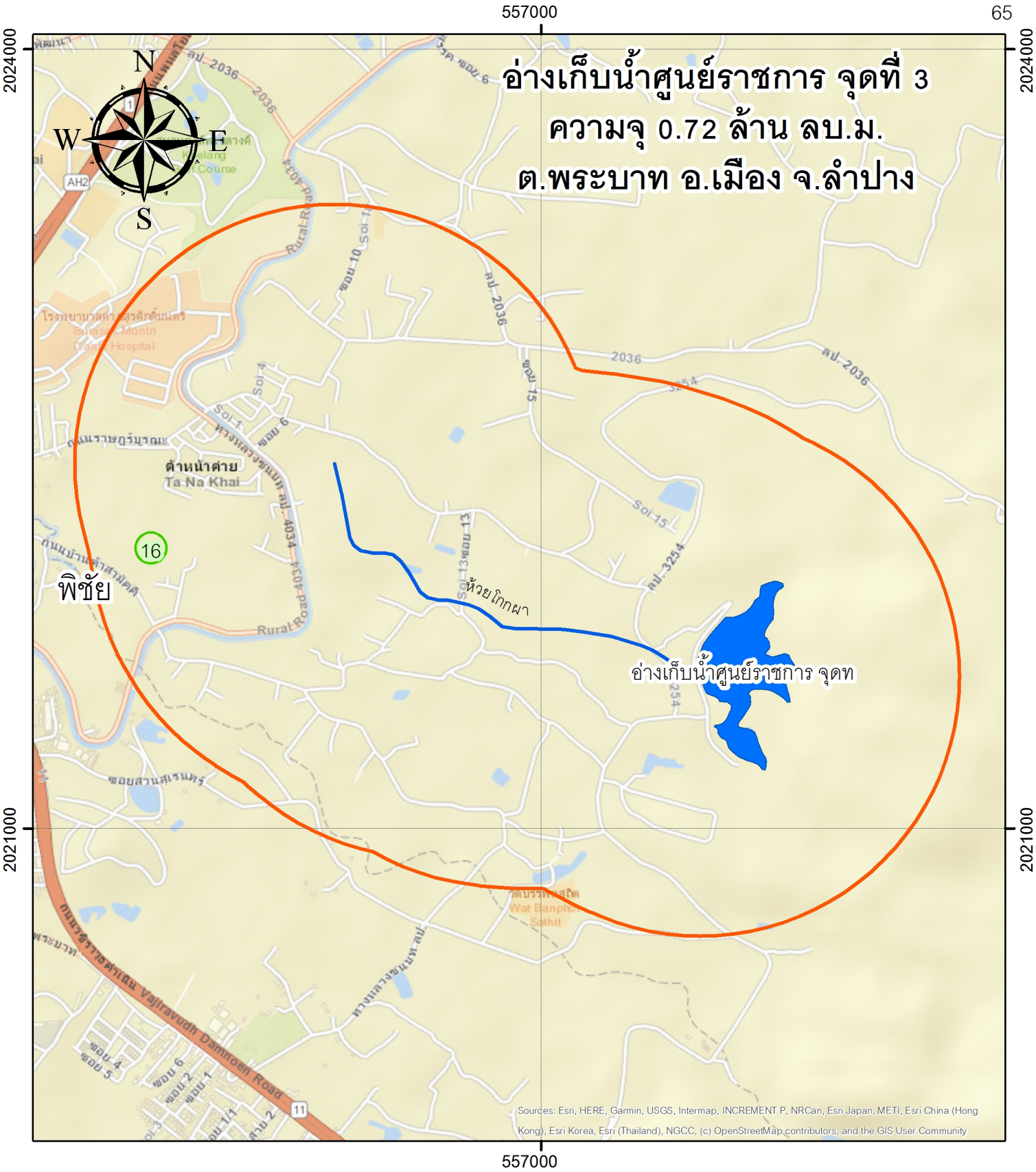

สัญลักษณ์

- จุดที่ตั้งหมู่บ้าน
- กลุ่มเครือข่ายผู้ใช้น้ำ
- ลำน้ำที่ออกจากอ่างเก็บน้ำ
- อ่างเก็บน้ำ
- ระยะห่างจากลำน้ำ 1,000 เมตร
- ขอบเขตตำบล
- พื้นที่เสี่ยงผลกระทบจากน้ำท่วม

วิเคราะห์และจัดทำโดย
ศูนย์ป้องกันวิกฤติน้ำ
thanat.spt@gmail.com
kalyanee.sgmail.com

มาตราส่วน 1:20,000

0 .25 .5 .75 1 กิโลเมตร

การบริหารจัดการอ่างเก็บน้ำห้วยก้อด ในฤดูน้ำหลาก และกลุ่มผู้ใช้น้ำ ตำบลร่องเคาะ อำเภอวังเหนือ จังหวัดลำปาง

1) ชื่อ อ่างเก็บน้ำห้วยก้อด

2) ตำแหน่ง ตำบลร่องเคาะ อำเภอวังเหนือ จังหวัดลำปาง

3) พิกัด ละติจูด 19.0400272

ลองติจูด 99.59880975

4) ความจุเก็บกัก 2.40 ล้านลูกบาศก์เมตร

5) ปีที่ก่อสร้างแล้วเสร็จ พ.ศ. 2547

6) สถานะภาพ ยังไม่ถ่ายโอน

7) พื้นที่ได้รับประโยชน์ 4,546 ไร่

8) พื้นที่เสี่ยงผลกระทบจากภาวะน้ำท่วม 1,275 ไร่

หมู่ที่ 2, 8 และ 17 ตำบลร่องเคาะ อำเภอวังเหนือ จังหวัดลำปาง

9) กลุ่มผู้ใช้น้ำในพื้นที่ 2 กลุ่ม ได้แก่ กลุ่มผู้ใช้น้ำอ่างเก็บน้ำห้วยก้อด

เครือข่าย “กลุ่มอนุรักษ์แม่น้ำวัง”

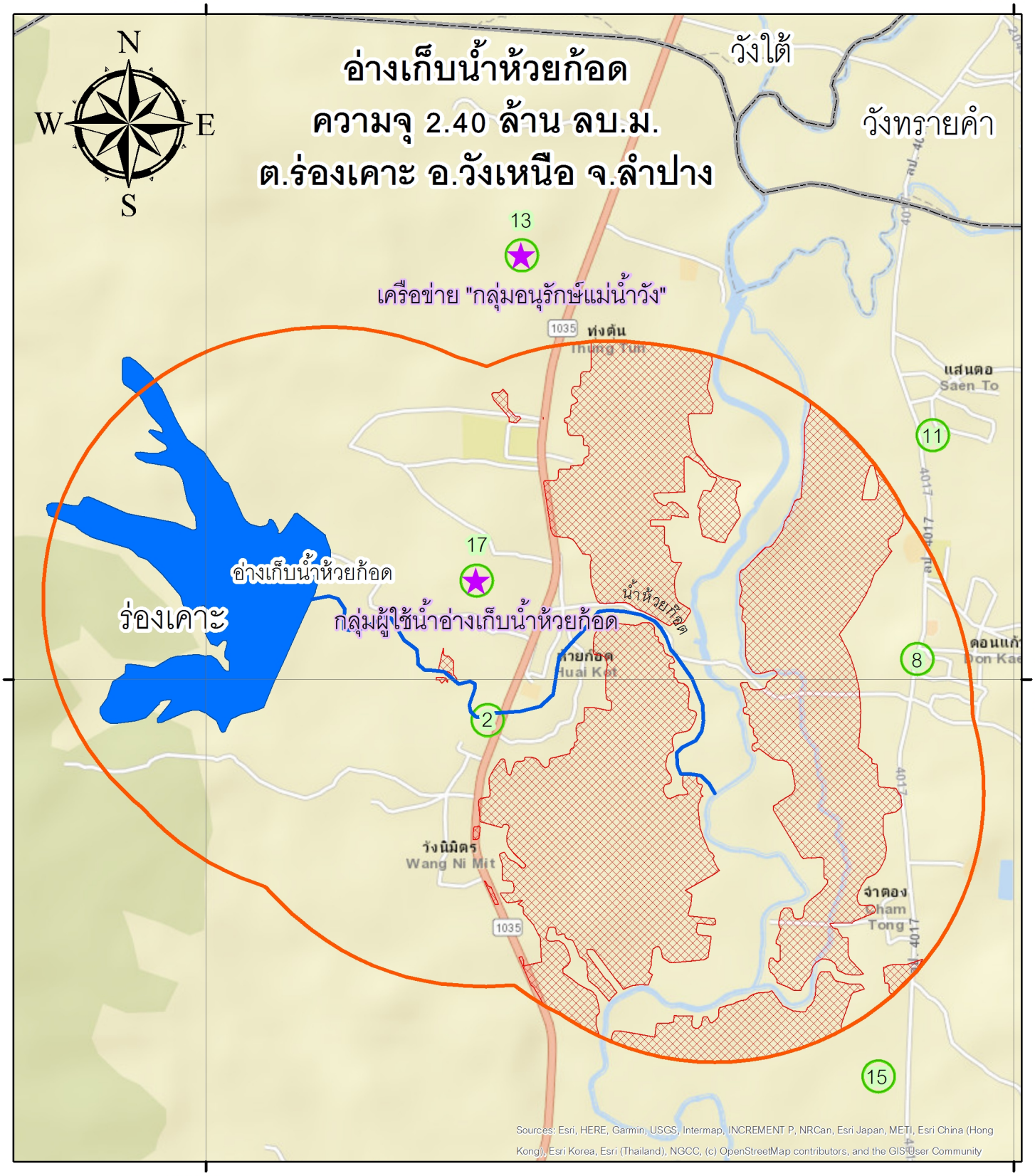

สัญลักษณ์

- จุดที่ตั้งหมู่บ้าน
- กลุ่มเครือข่ายผู้ใช้น้ำ
- ลำน้ำที่ออกจากอ่างเก็บน้ำ
- อ่างเก็บน้ำ
- ระยะห่างจากลำน้ำ 1,000 เมตร
- ขอบเขตตำบล
- พื้นที่เสี่ยงผลกระทบจากน้ำท่วม

วิเคราะห์และจัดทำโดย
ศูนย์ป้องกันวิกฤติน้ำ
thanat.spt@gmail.com
kalyanee.sgmail.com

มาตราส่วน 1:20,000

0 .25 .5 .75 1 กิโลเมตร

การบริหารจัดการอ่างเก็บน้ำแม่เทย ในฤดูน้ำหลาก และกลุ่มผู้ใช้น้ำ ตำบลแม่ตืน อำเภอลี้ จังหวัดลำพูน

1) ชื่อ อ่างเก็บน้ำแม่เทย

2) ตำแหน่ง ตำบลแม่ตืน อำเภอลี้ จังหวัดลำพูน

3) พิกัด ละติจูด 17.98287846

ลองติจูด 98.92904379

4) ความจุเก็บกัก 2.50 ล้านลูกบาศก์เมตร

5) ปีที่ก่อสร้างแล้วเสร็จ พ.ศ. 2547

6) สถานะภาพ ยังไม่ถ่ายโอน

7) พื้นที่ได้รับประโยชน์ 5,519 ไร่

8) พื้นที่เสี่ยงผลกระทบจากภาวะน้ำท่วม 77 ไร่

หมู่ที่ 9, 12 และ 14 ตำบลแม่ตืน อำเภอลี้ จังหวัดลำพูน

9) กลุ่มผู้ใช้น้ำในพื้นที่ 1 กลุ่ม ได้แก่ กลุ่มผู้ใช้น้ำอ่างเก็บน้ำห้วยแม่เทยพัฒนา

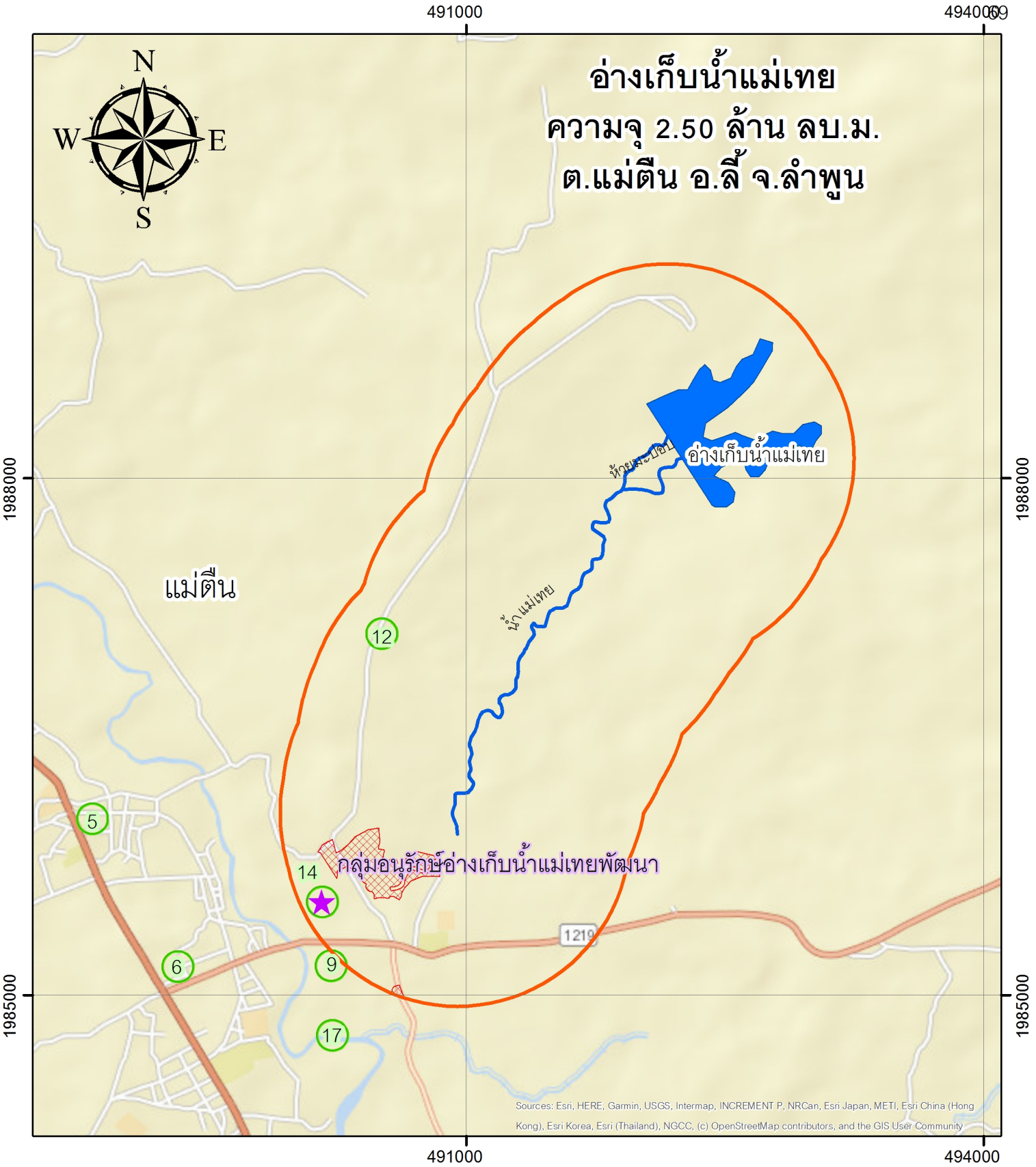

สัญลักษณ์

- จุดที่ตั้งหมู่บ้าน
- กลุ่มเครือข่ายผู้ใช้น้ำ
- ลำน้ำที่ออกจากอ่างเก็บน้ำ
- อ่างเก็บน้ำ
- ระยะห่างจากลำน้ำ 1,000 เมตร
- ขอบเขตตำบล
- พื้นที่เสี่ยงผลกระทบจากน้ำท่วม

วิเคราะห์และจัดทำโดย
ศูนย์ป้องกันวิกฤติน้ำ
thanat.spt@gmail.com
kalyanee.sgmail.com

มาตราส่วน 1:30,000

0 .5 1 1.5 2 กิโลเมตร

การบริหารจัดการอ่างเก็บน้ำห้วยป่าซางอ่อน ในฤดูน้ำหลาก และกลุ่มผู้ใช้น้ำ ตำบลป่าพลู อำเภอบ้านโฮ่ง จังหวัดลำพูน

1) ชื่อ อ่างเก็บน้ำห้วยป่าซางอ่อน

2) ตำแหน่ง ตำบลป่าพลู อำเภอบ้านโฮ่ง จังหวัดลำพูน

3) พิกัด ละติจูด 18.19414209

ลองติจูด 98.91831814

4) ความจุเก็บกัก 2.77 ล้านลูกบาศก์เมตร

5) ปีที่ก่อสร้างแล้วเสร็จ พ.ศ. 2542

6) สถานะภาพ ยังไม่ถ่ายโอน

7) พื้นที่ได้รับประโยชน์ 5,945 ไร่

8) พื้นที่เสี่ยงผลกระทบจากภาวะน้ำท่วม - ไร่

9) กลุ่มผู้ใช้น้ำในพื้นที่ - กลุ่ม

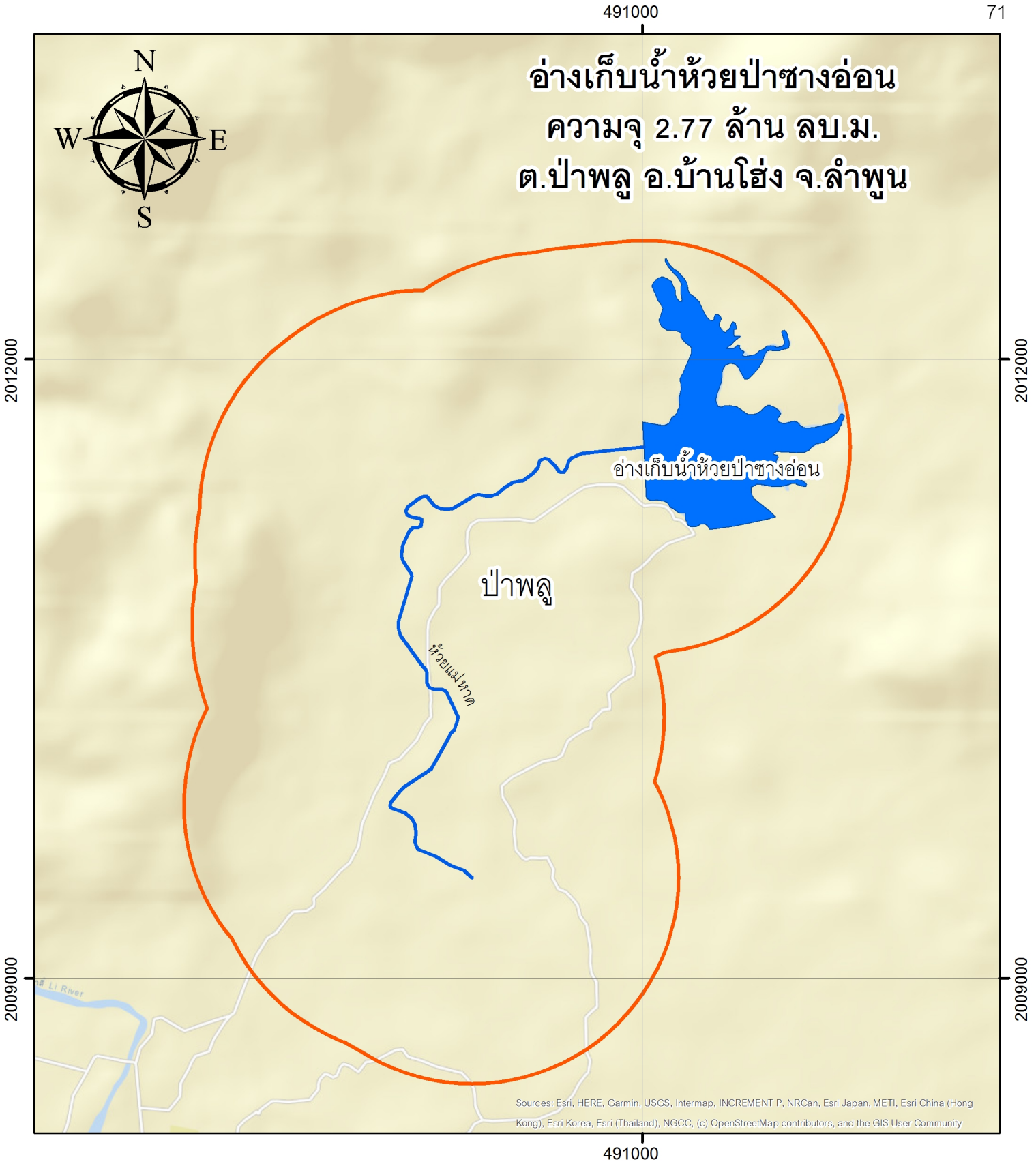

สัญลักษณ์

- จุดที่ตั้งหมู่บ้าน
- ลำน้ำที่ออกจากอ่างเก็บน้ำ
- ระยะห่างจากลำน้ำ 1,000 เมตร
- พื้นที่เสี่ยงผลกระทบจากน้ำท่วม
- กลุ่มเครือข่ายผู้ใช้น้ำ
- อ่างเก็บน้ำ
- ขอบเขตตำบล

วิเคราะห์และจัดทำโดย
ศูนย์ป้องกันวิกฤติน้ำ
thanat.spt@gmail.com
kalyanee.sgmail.com

มาตราส่วน 1:25,000

0 .5 1 1.5 2 กิโลเมตร

การบริหารจัดการหนองจระเข้ ในฤดูน้ำหลาก และกลุ่มผู้ใช้น้ำ ตำบลสารจิตร อำเภอศรีสัชนาลัย จังหวัดสุโขทัย

1) ชื่อ หนองจระเข้

2) ตำแหน่ง ตำบลสารจิตร อำเภอศรีสัชนาลัย จังหวัดสุโขทัย

3) พิกัด ละติจูด 17.39480257

ลองติจูด 99.71392187

4) ความจุเก็บกัก 5.13 ล้านลูกบาศก์เมตร

5) ปีที่ก่อสร้างแล้วเสร็จ -

6) สถานะภาพ ยังไม่ถ่ายโอน

7) พื้นที่ได้รับประโยชน์ 9,478 ไร่

8) พื้นที่เสี่ยงผลกระทบจากภาวะน้ำท่วม - ไร่

หมู่ที่ 8 ตำบลสารจิตร อำเภอศรีสัชนาลัย จังหวัดสุโขทัย

หมู่ที่ 7 และ 10 ตำบลป่ากุมเกาะ อำเภอศรีสัชนาลัย จังหวัดสุโขทัย

9) กลุ่มผู้ใช้น้ำในพื้นที่ - กลุ่ม

สัญลักษณ์

- จุดที่ตั้งหมู่บ้าน
- กลุ่มเครือข่ายผู้ใช้น้ำ
- ลำน้ำที่ออกจากอ่างเก็บน้ำ
- อ่างเก็บน้ำ
- ระยะห่างจากลำน้ำ 1,000 เมตร
- ขอบเขตตำบล
- พื้นที่เสี่ยงผลกระทบจากน้ำท่วม

วิเคราะห์และจัดทำโดย
ศูนย์ป้องกันวิกฤติน้ำ
thanat.spt@gmail.com
kalyanee.sgmail.com

มาตราส่วน 1:35,000

0 .75 1.5 2.25 3 กิโลเมตร

การบริหารจัดการอ่างเก็บน้ำห้วยหนองเคาะ ในฤดูน้ำหลาก และกลุ่มผู้ใช้น้ำ ตำบลวังน้ำขาว อำเภอบ้านด่านลานหอย จังหวัดสุโขทัย

1) ชื่อ อ่างเก็บน้ำห้วยหนองเคาะ

2) ตำแหน่ง ตำบลวังน้ำขาว อำเภอบ้านด่านลานหอย จังหวัดสุโขทัย

3) พิกัด ละติจูด 17.17857325

ลองติจูด 99.47866592

4) ความจุเก็บกัก 4.20 ล้านลูกบาศก์เมตร

5) ปีที่ก่อสร้างแล้วเสร็จ พ.ศ. 2539

6) สถานะภาพ ยังไม่ถ่ายโอน

7) พื้นที่ได้รับประโยชน์ 6,561 ไร่

หมู่ที่ 15 ตำบลตลิ่งชัน อำเภอบ้านด่านลานหอย จังหวัดสุโขทัย

8) พื้นที่เสี่ยงผลกระทบจากภาวะน้ำท่วม - ไร่

9) กลุ่มผู้ใช้น้ำในพื้นที่ - กลุ่ม

สัญลักษณ์

- จุดที่ตั้งหมู่บ้าน
- กลุ่มเครือข่ายผู้ใช้น้ำ
- ลำน้ำที่ออกจากอ่างเก็บน้ำ
- อ่างเก็บน้ำ
- ระยะห่างจากลำน้ำ 1,000 เมตร
- ขอบเขตตำบล
- พื้นที่เสี่ยงผลกระทบจากน้ำท่วม

วิเคราะห์และจัดทำโดย
ศูนย์ป้องกันวิกฤติน้ำ
thanat.spt@gmail.com
kalyanee.sgmail.com

มาตราส่วน 1:28,000

0 .5 1 1.5 2 กิโลเมตร

การบริหารจัดการอ่างเก็บน้ำห้วยหัวแหวน ในฤดูน้ำหลาก และกลุ่มผู้ใช้น้ำ ตำบลกลางดง อำเภอทุ่งเสลี่ยม จังหวัดสุโขทัย

1) ชื่อ อ่างเก็บน้ำห้วยหัวแหวน

2) ตำแหน่ง ตำบลกลางดง อำเภอทุ่งเสลี่ยม จังหวัดสุโขทัย

3) พิกัด ละติจูด 17.3948227

ลองติจูด 99.51784539

4) ความจุเก็บกัก 3.70 ล้านลูกบาศก์เมตร

5) ปีที่ก่อสร้างแล้วเสร็จ พ.ศ. 2529

6) สถานะภาพ ยังไม่ถ่ายโอน

7) พื้นที่ได้รับประโยชน์ 4,183 ไร่

8) พื้นที่เสี่ยงผลกระทบจากภาวะน้ำท่วม - ไร่

9) กลุ่มผู้ใช้น้ำในพื้นที่ - กลุ่ม

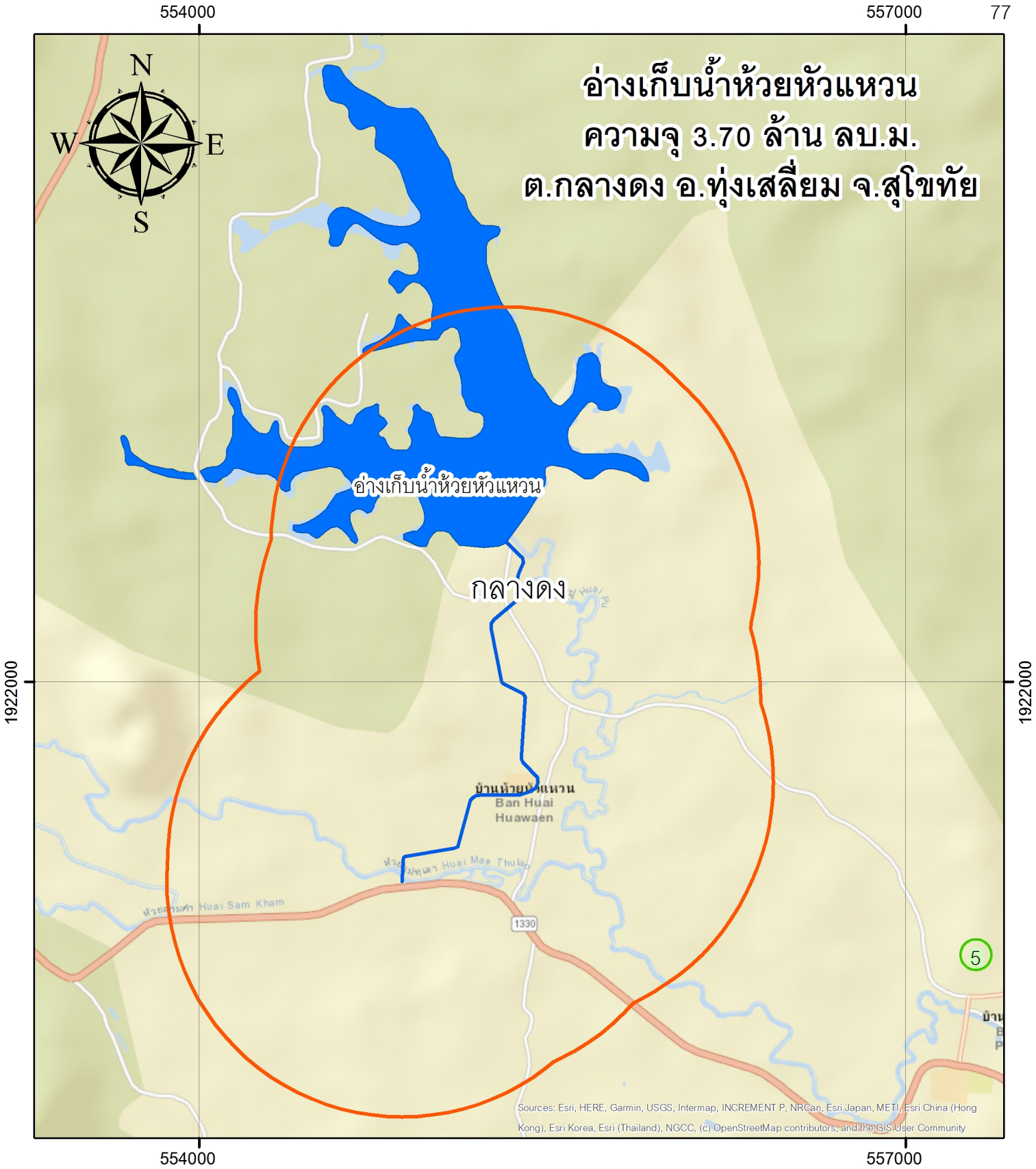

สัญลักษณ์

- จุดที่ตั้งหมู่บ้าน
- ลำน้ำที่ออกจากอ่างเก็บน้ำ
- ระยะห่างจากลำน้ำ 1,000 เมตร
- พื้นที่เสี่ยงผลกระทบจากน้ำท่วม
- กลุ่มเครือข่ายผู้ใช้น้ำ
- อ่างเก็บน้ำ
- ขอบเขตตำบล

วิเคราะห์และจัดทำโดย
ศูนย์ป้องกันวิกฤติน้ำ
thanat.spt@gmail.com
kalyanee.sgmail.com

มาตราส่วน 1:22,000

0 .5 1 1.5 2 กิโลเมตร

การบริหารจัดการบึงหล่ม ในฤดูน้ำหลาก และกลุ่มผู้ใช้น้ำ

ตำบลนาอิน อำเภอพิชัย จังหวัดอุตรดิตถ์

1) ชื่อ บึงหล่ม

2) ตำแหน่ง ตำบลนาอิน อำเภอพิชัย จังหวัดอุตรดิตถ์

3) พิกัด ละติจูด 17.2094668

ลองติจูด 100.1796006

4) ความจุเก็บกัก 0.08 ล้านลูกบาศก์เมตร

5) ปีที่ก่อสร้างแล้วเสร็จ -

6) สถานะภาพ ยังไม่ถ่ายโอน

7) พื้นที่ได้รับประโยชน์ 7,238 ไร่

8) พื้นที่เสี่ยงผลกระทบจากภาวะน้ำท่วม - ไร่

9) กลุ่มผู้ใช้น้ำในพื้นที่ - กลุ่ม

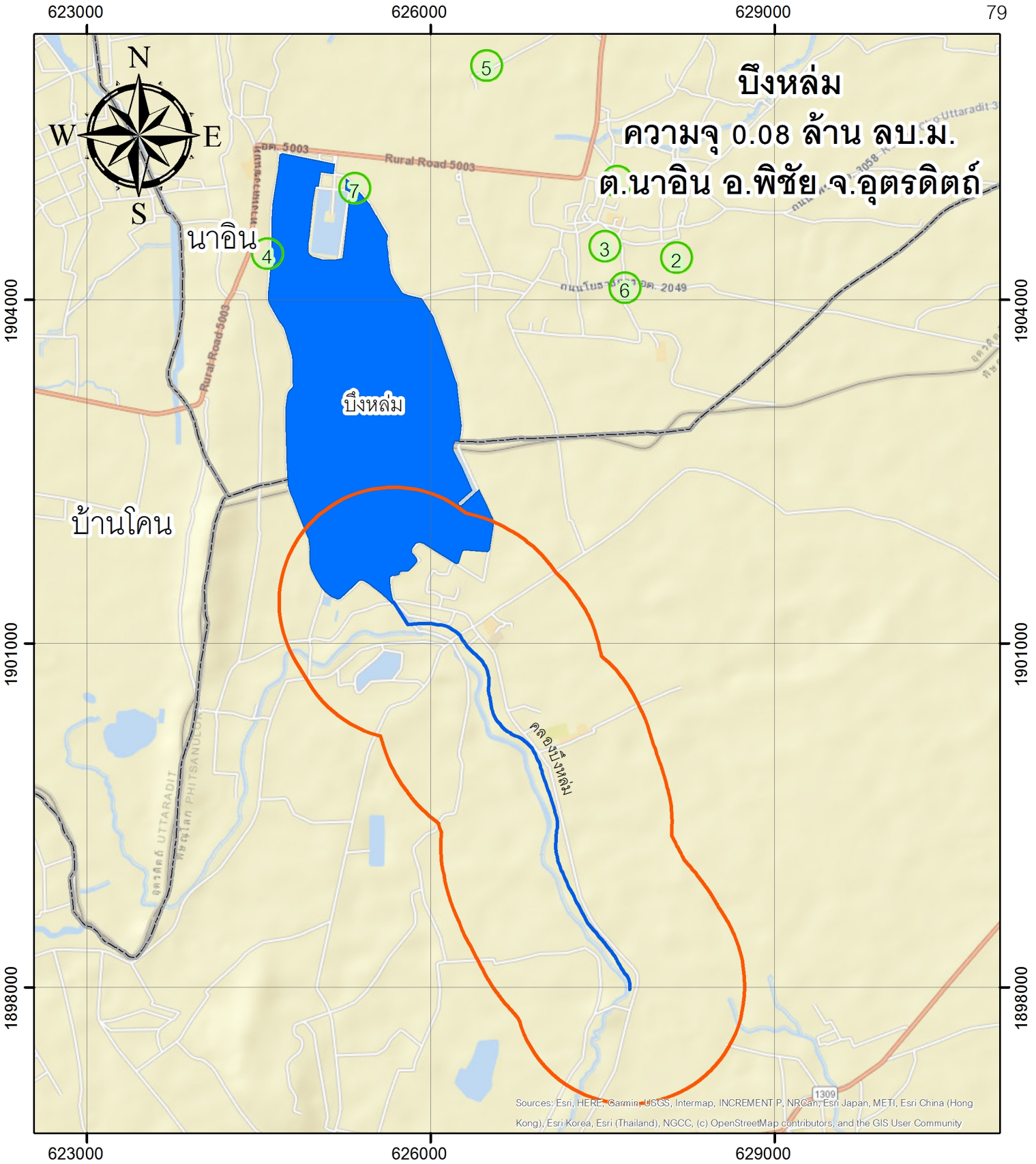

สัญลักษณ์

- จุดที่ตั้งหมู่บ้าน
- กลุ่มเครือข่ายผู้ใช้น้ำ
- ลำน้ำที่ออกจากอ่างเก็บน้ำ
- อ่างเก็บน้ำ
- ระยะห่างจากลำน้ำ 1,000 เมตร
- ขอบเขตตำบล
- พื้นที่เสี่ยงผลกระทบจากน้ำท่วม

วิเคราะห์และจัดทำโดย
ศูนย์ป้องกันวิกฤติน้ำ
thanat.spt@gmail.com
kalyanee.sgmail.com

มาตราส่วน 1:45,000

0 .75 1.5 2.25 3 กิโลเมตร

การบริหารจัดการอ่างเก็บน้ำห้วยคลองเหมือง ในฤดูน้ำหลาก และกลุ่มผู้ใช้น้ำ

ตำบลสองห้อง อำเภอฟากท่า จังหวัดอุตรดิตถ์

1) ชื่อ อ่างเก็บน้ำห้วยคลองเหมือง

2) ตำแหน่ง ตำบลสองห้อง อำเภอฟากท่า จังหวัดอุตรดิตถ์

3) พิกัด ละติจูด 17.33336623

ลองติจูด 100.2473152

4) ความจุเก็บกัก 10.00 ล้านลูกบาศก์เมตร

5) ปีที่ก่อสร้างแล้วเสร็จ พ.ศ. 2528

6) สถานะภาพ ถ่ายโอนแล้ว

7) พื้นที่ได้รับประโยชน์ 6,998 ไร่

หมู่ที่ 1 ตำบลนายาง อำเภอฟากท่า จังหวัดอุตรดิตถ์

8) พื้นที่เสี่ยงผลกระทบจากภาวะน้ำท่วม - ไร่

9) กลุ่มผู้ใช้น้ำในพื้นที่ 1 กลุ่ม ได้แก่ กลุ่มผู้ใช้น้ำอ่างเก็บน้ำห้วยคลองเหมือง

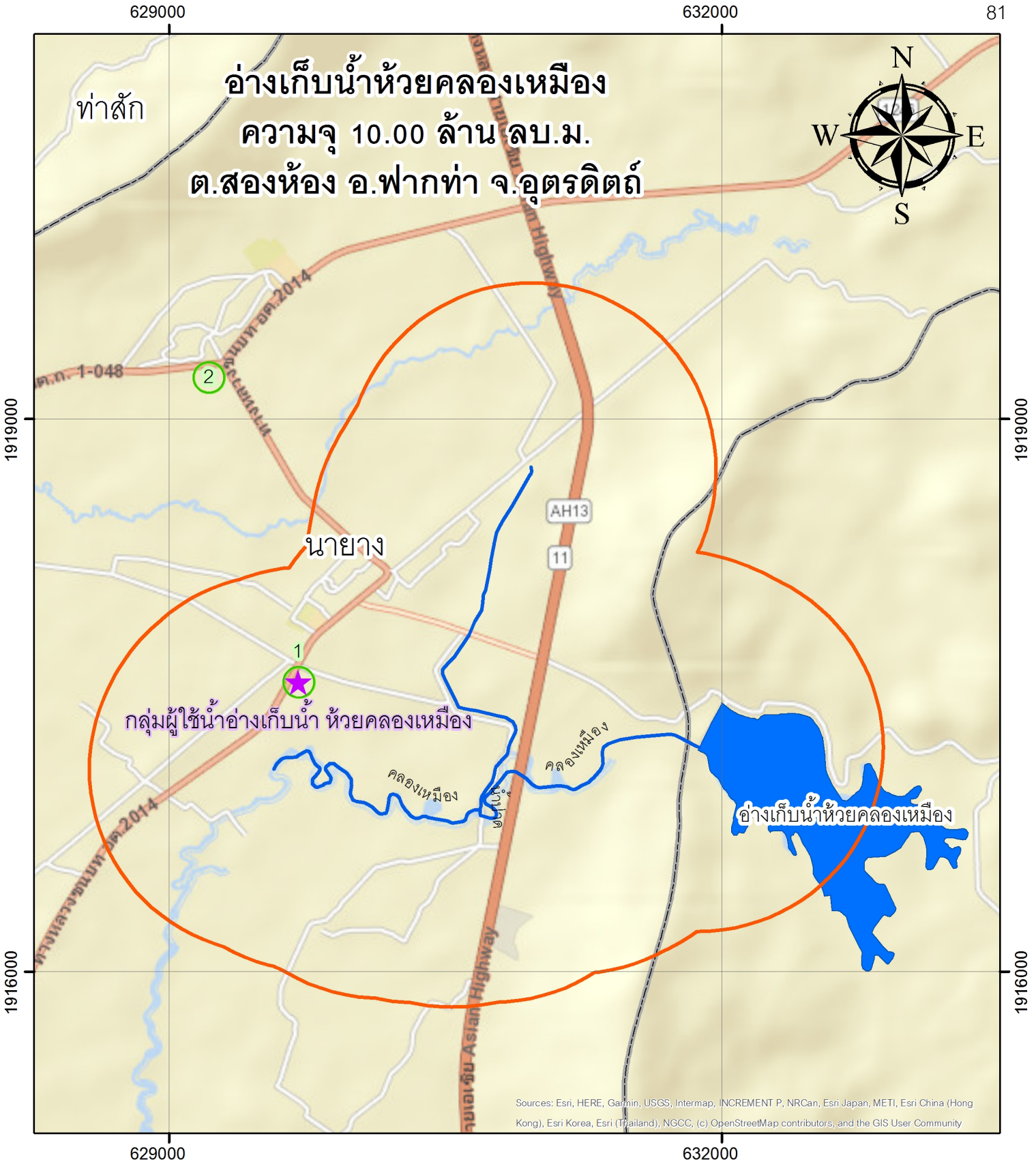

สัญลักษณ์

- จุดที่ตั้งหมู่บ้าน
- กลุ่มเครือข่ายผู้ใช้น้ำ
- ลำน้ำที่ออกจากอ่างเก็บน้ำ
- อ่างเก็บน้ำ
- ระยะห่างจากลำน้ำ 1,000 เมตร
- ขอบเขตตำบล
- พื้นที่เสี่ยงผลกระทบจากน้ำท่วม

วิเคราะห์และจัดทำโดย
ศูนย์ป้องกันวิกฤติน้ำ
thanat.spt@gmail.com
kalyanee.sgmail.com

มาตราส่วน 1:28,000

0 .5 1 1.5 2 กิโลเมตร

ภาคตะวันออกเฉียงเหนือ

การบริหารจัดการอ่างเก็บน้ำบึงพฤกชัย ในฤดูน้ำหลาก และกลุ่มผู้ใช้น้ำ ตำบลหมูม่น อำเภอสมเด็จ จังหวัดกาฬสินธุ์

1) ชื่อ อ่างเก็บน้ำบึงพฤกชัย

2) ตำแหน่ง ตำบลหมูม่น อำเภอสมเด็จ จังหวัดกาฬสินธุ์

3) พิกัด ละติจูด 16.75

ลองกิจูด 103.67

4) ความจุเก็บกัก 1.90 ล้านลูกบาศก์เมตร

5) ปีที่ก่อสร้างแล้วเสร็จ พ.ศ. 2510

6) สถานะภาพ ยังไม่ถ่ายโอน

7) พื้นที่ได้รับประโยชน์ 10,042 ไร่

8) พื้นที่เสี่ยงผลกระทบจากภาวะน้ำท่วม 806 ไร่

หมู่ที่ 7 ตำบลหมูม่น อำเภอสมเด็จ จังหวัดกาฬสินธุ์

หมู่ที่ 3,5 และ8 ตำบลศรีสมเด็จ อำเภอสมเด็จ จังหวัดกาฬสินธุ์

9) กลุ่มผู้ใช้น้ำในพื้นที่ - กลุ่ม ได้แก่ -

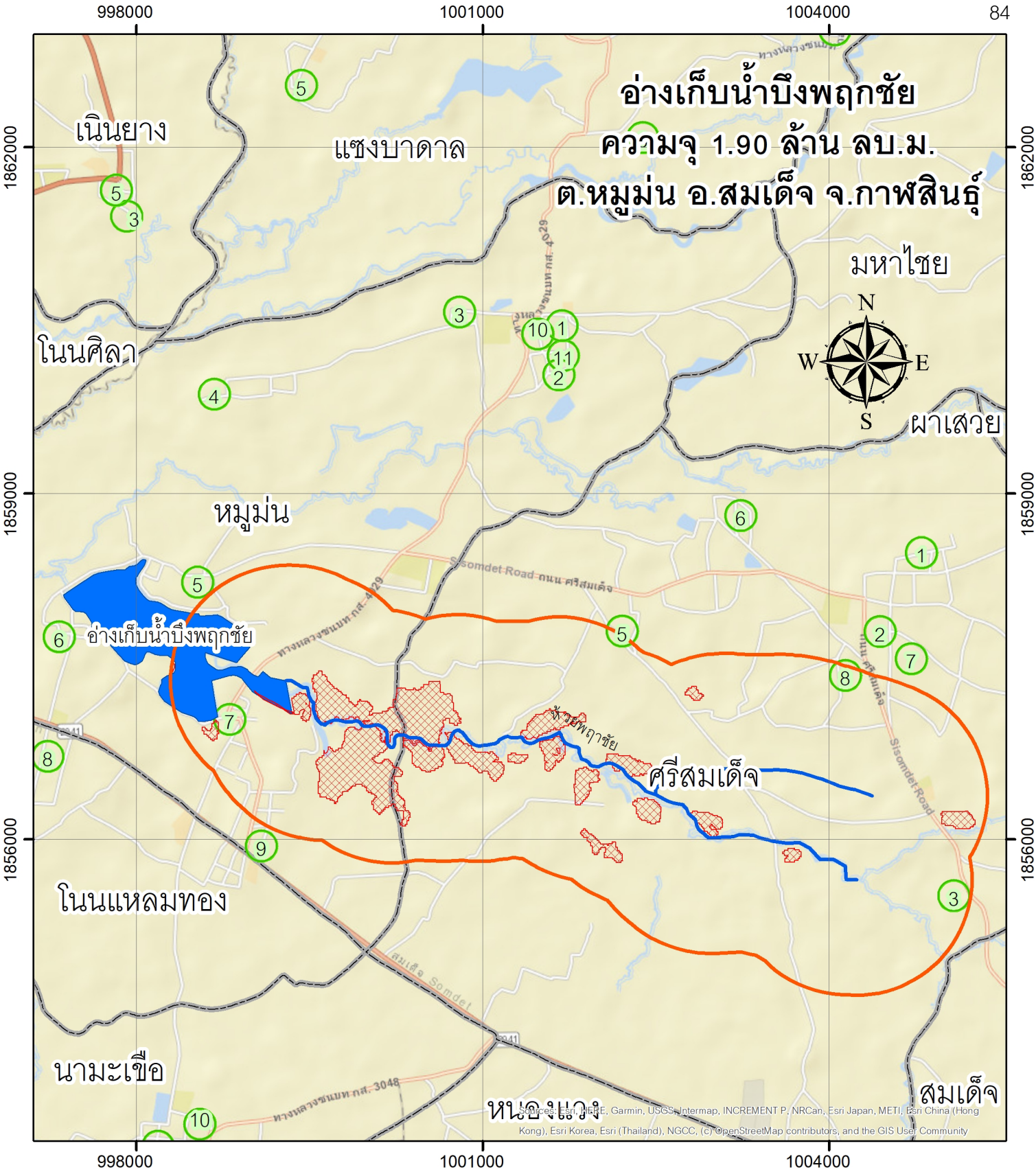

สัญลักษณ์

- จุดที่ตั้งหมู่บ้าน
- กลุ่มเครือข่ายผู้ใช้น้ำ
- ลำน้ำที่ออกจากอ่างเก็บน้ำ
- ขอบเขตตำบล
- ระยะห่างจากลำน้ำ 1,000 เมตร
- อ่างเก็บน้ำ
- พื้นที่เสี่ยงผลกระทบจากน้ำท่วม

วิเคราะห์และจัดทำโดย
ศูนย์ป้องกันวิกฤติน้ำ
thanat.spt@gmail.com
kalyanee.sgmail.com

มาตราส่วน 1:45,000

0 .75 1.5 2.25 3 กิโลเมตร

การบริหารจัดการอ่างเก็บน้ำกุดนาแซง ในฤดูน้ำหลาก และกลุ่มผู้ใช้น้ำ ตำบลบ้านโคก อำเภอโคกโพธิ์ไชย จังหวัดขอนแก่น

1) ชื่อ อ่างเก็บน้ำกุดนาแซง

2) ตำแหน่ง ตำบลบ้านโคก อำเภอโคกโพธิ์ไชย จังหวัดขอนแก่น

3) พิกัด ละติจูด 16.044

ลองกิจูด 102.44

4) ความจุเก็บกัก 7.18 ล้านลูกบาศก์เมตร

5) ปีที่ก่อสร้างแล้วเสร็จ พ.ศ. 2532

6) สถานะภาพ ยังไม่ถ่ายโอน

7) พื้นที่ได้รับประโยชน์ 26,545 ไร่

8) พื้นที่เสี่ยงผลกระทบจากภาวะน้ำท่วม 9,353 ไร่

หมู่ที่ 6,7 ตำบลนาแพง อำเภอโคกโพธิ์ไชย จังหวัดขอนแก่น
หมู่ที่ 1,3,4,5,6และ9 ตำบลวังแสง อำเภอโคกโพธิ์ไชย จังหวัดขอนแก่น
หมู่ที่ 5 ตำบลกุดเค้า อำเภอโคกโพธิ์ไชย จังหวัดขอนแก่น

9) กลุ่มผู้ใช้น้ำในพื้นที่ - กลุ่ม

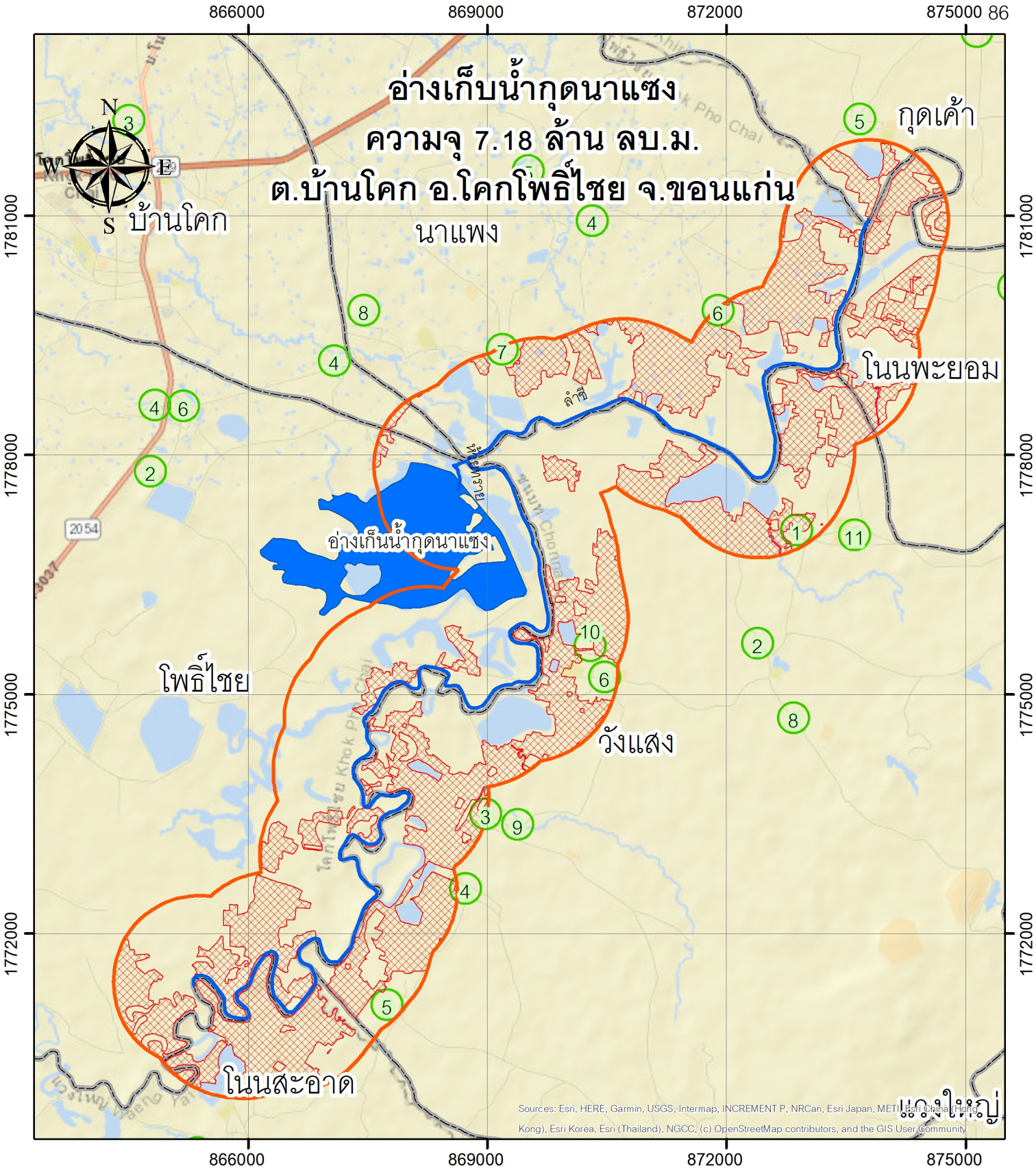

สัญลักษณ์

- จุดที่ตั้งหมู่บ้าน
- ลำน้ำที่ออกจากอ่างเก็บน้ำ
- ระยะห่างจากลำน้ำ 1,000 เมตร
- พื้นที่เสี่ยงผลกระทบจากน้ำท่วม
- กลุ่มเครือข่ายผู้ใช้น้ำ
- ขอบเขตตำบล
- อ่างเก็บน้ำ

วิเคราะห์และจัดทำโดย
ศูนย์ป้องกันวิกฤติน้ำ
thanat.spt@gmail.com
kalyanee.sgmail.com

มาตราส่วน 1:65,000

0 1 2 3 4 กิโลเมตร

การบริหารจัดการอ่างเก็บน้ำท่าลาด ในฤดูน้ำหลาก และกลุ่มผู้ใช้น้ำ ตำบลหัวนาคำ อำเภอกระนวน จังหวัดขอนแก่น

1) ชื่อ อ่างเก็บน้ำท่าลาด

2) ตำแหน่ง ตำบลหัวนาคำ อำเภอกระนวน จังหวัดขอนแก่น

3) พิกัด ละติจูด 16.814

ลองกิจูด 103.04

4) ความจุเก็บกัก 1.41 ล้านลูกบาศก์เมตร

5) ปีที่ก่อสร้างแล้วเสร็จ พ.ศ. 2520

6) สถานะภาพ ยังไม่ถ่ายโอน

7) พื้นที่ได้รับประโยชน์ 7,518 ไร่

หมู่ 5 ตำบลหัวนาคำ อำเภอกระนวน จังหวัดขอนแก่น

หมู่ 1,2 ตำบลบ้านฝาง อำเภอกระนวน จังหวัดขอนแก่น

8) พื้นที่เสี่ยงผลกระทบจากภาวะน้ำท่วม - ไร่

9) กลุ่มผู้ใช้น้ำในพื้นที่ - กลุ่ม

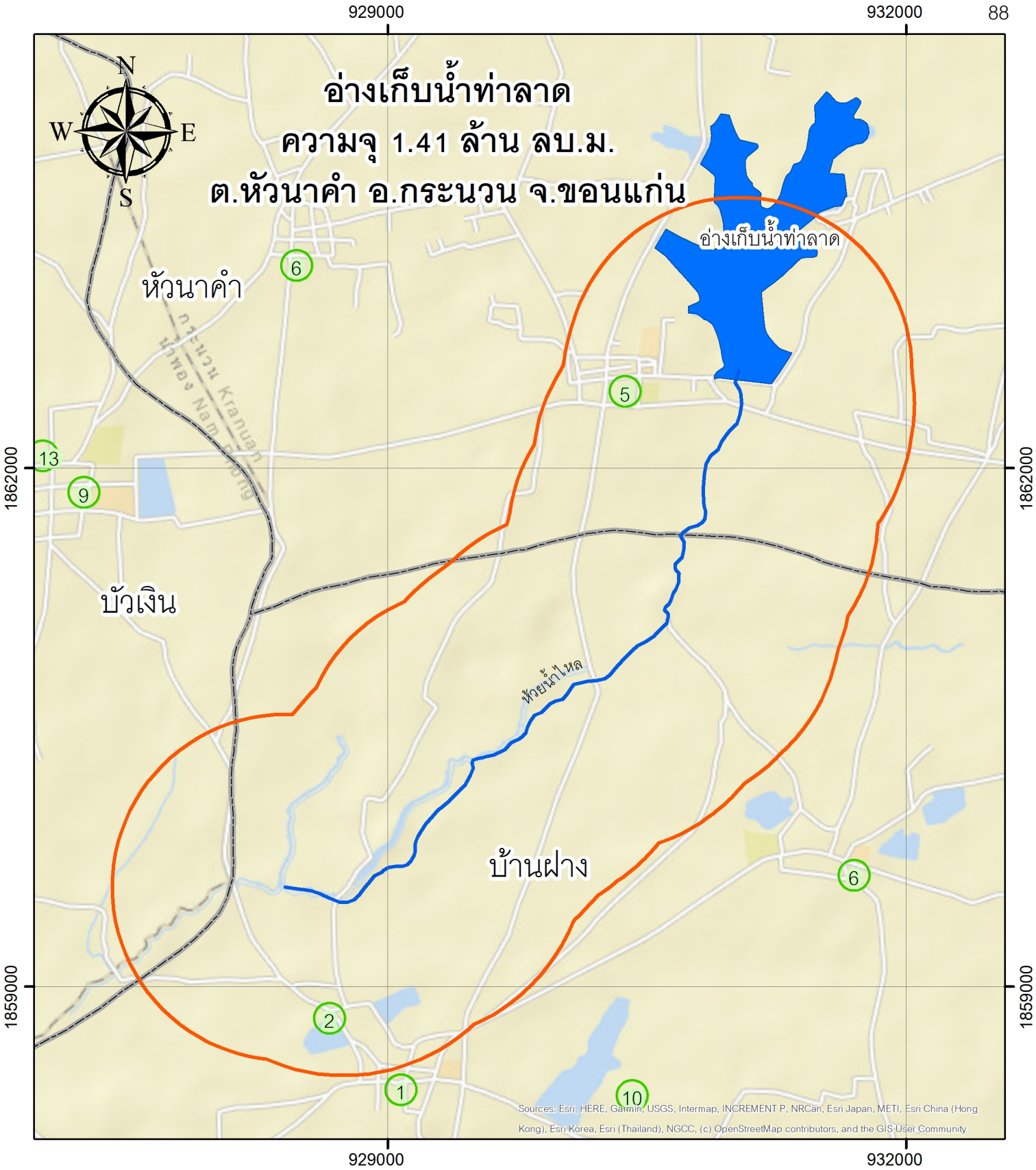

สัญลักษณ์

- จุดที่ตั้งหมู่บ้าน
- กลุ่มเครือข่ายผู้ใช้น้ำ
- ลำน้ำที่ออกจากอ่างเก็บน้ำ
- ขอบเขตตำบล
- ระยะห่างจากลำน้ำ 1,000 เมตร
- อ่างเก็บน้ำ
- พื้นที่เสี่ยงผลกระทบจากน้ำท่วม

วิเคราะห์และจัดทำโดย
ศูนย์ป้องกันวิกฤติน้ำ
thanat.spt@gmail.com
kalyanee.sgmail.com

มาตราส่วน 1:30,000

0 .5 1 1.5 2 กิโลเมตร

การบริหารจัดการอ่างเก็บน้ำหนองเบ็ญ ในฤดูน้ำหลาก และกลุ่มผู้ใช้น้ำ ตำบลม่วงหวาน อำเภอน้ำพอง จังหวัดขอนแก่น

1) ชื่อ อ่างเก็บน้ำหนองเบ็ญ

2) ตำแหน่ง ตำบลม่วงหวาน อำเภอน้ำพอง จังหวัดขอนแก่น

3) พิกัด ละติจูด 16.696

ลองกิจูด 102.82

4) ความจุเก็บกัก 1.11 ล้านลูกบาศก์เมตร

5) ปีที่ก่อสร้างแล้วเสร็จ พ.ศ. 2537

6) สถานะภาพ ยังไม่ถ่ายโอน

7) พื้นที่ได้รับประโยชน์ 2,802 ไร่

8) พื้นที่เสี่ยงผลกระทบจากภาวะน้ำท่วม - ไร่

9) กลุ่มผู้ใช้น้ำในพื้นที่ - กลุ่ม

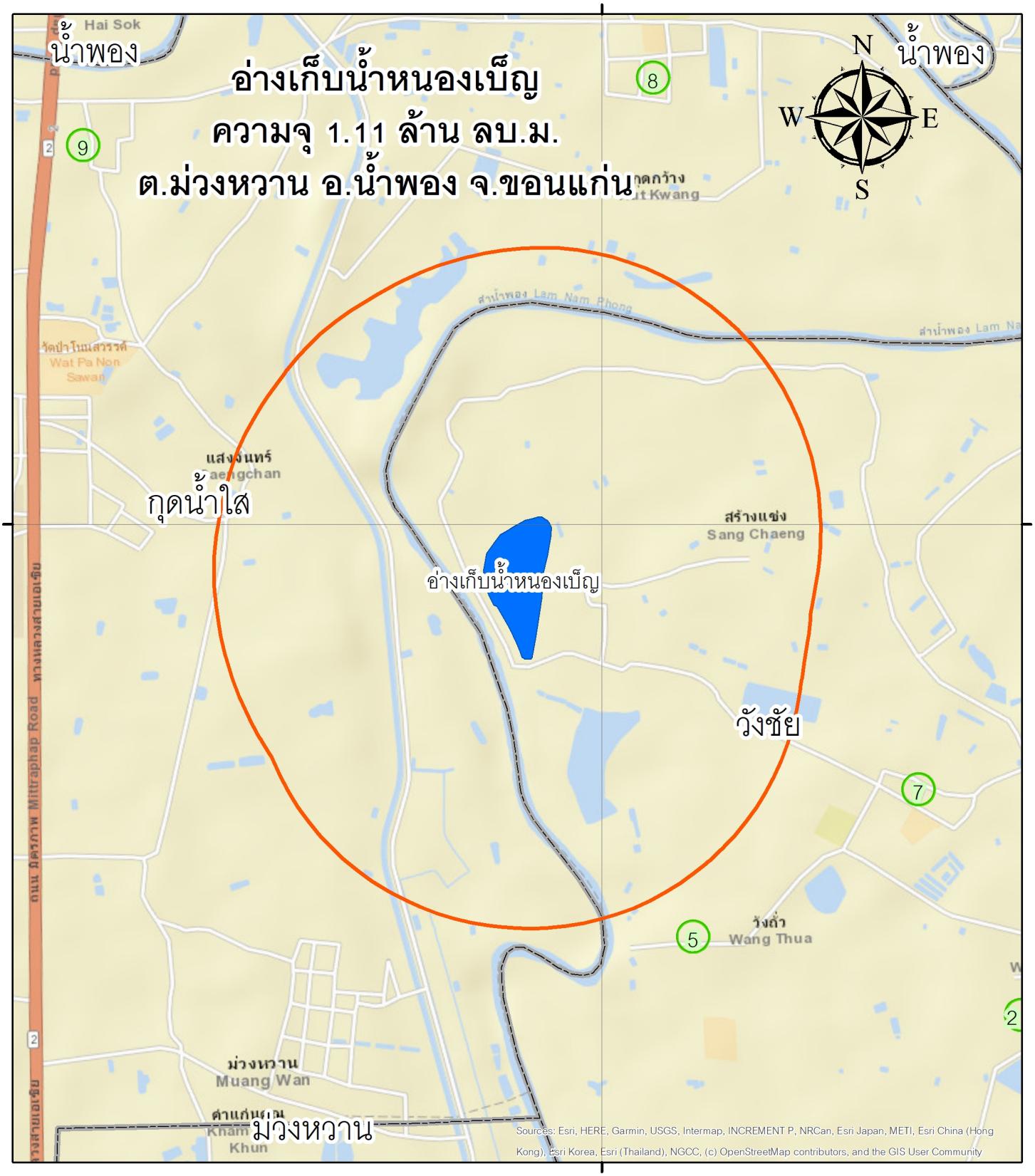

สัญลักษณ์

- จุดที่ตั้งหมู่บ้าน
- กลุ่มเครือข่ายผู้ใช้น้ำ
- ลำน้ำที่ออกจากอ่างเก็บน้ำ
- ขอบเขตตำบล
- ระยะห่างจากลำน้ำ 1,000 เมตร
- อ่างเก็บน้ำ
- พื้นที่เสี่ยงผลกระทบจากน้ำท่วม

วิเคราะห์และจัดทำโดย
ศูนย์ป้องกันวิกฤติน้ำ
thanat.spt@gmail.com
kalyanee.sgmail.com

มาตราส่วน 1:20,000

0 .5 1 1.5 2 กิโลเมตร

การบริหารจัดการอ่างเก็บน้ำกุดเรือคำ ในฤดูน้ำหลาก และกลุ่มผู้ใช้น้ำ ตำบลไชยบุรี อำเภอท่าอุเทน จังหวัดนครพนม

1) ชื่อ อ่างเก็บน้ำกุดเรือคำ

2) ตำแหน่ง ตำบลไชยบุรี อำเภอท่าอุเทน จังหวัดนครพนม

3) พิกัด ละติจูด 17.658

ลองกิจูด 104.43

4) ความจุเก็บกัก 2.00 ล้านลูกบาศก์เมตร

5) ปีที่ก่อสร้างแล้วเสร็จ พ.ศ. 2535

6) สถานะภาพ ยังไม่ถ่ายโอน

7) พื้นที่ได้รับประโยชน์ 11,759 ไร่

8) พื้นที่เสี่ยงผลกระทบจากภาวะน้ำท่วม 3,088 ไร่

หมู่ที่ 1,2,3,6,7,8,11,12และ15 ตำบลไชยบุรี อำเภอท่าอุเทน จังหวัดนครพนม

9) กลุ่มผู้ใช้น้ำในพื้นที่ - กลุ่ม

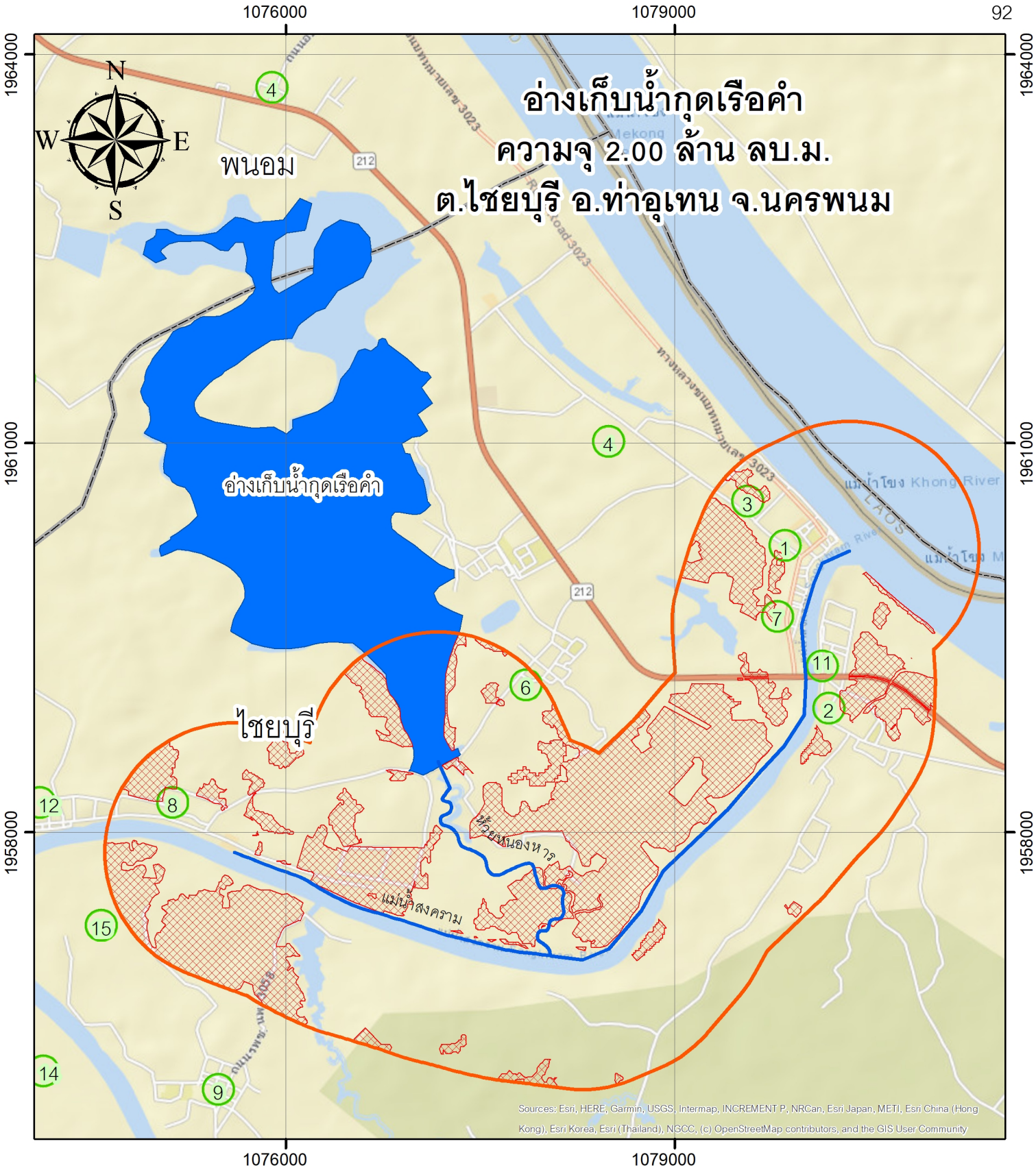

สัญลักษณ์

- จุดที่ตั้งหมู่บ้าน
- ลำน้ำที่ออกจากอ่างเก็บน้ำ
- ระยะห่างจากลำน้ำ 1,000 เมตร
- พื้นที่เสี่ยงผลกระทบจากน้ำท่วม
- กลุ่มเครือข่ายผู้ใช้น้ำ
- อ่างเก็บน้ำ
- ขอบเขตตำบล

วิเคราะห์และจัดทำโดย
ศูนย์ป้องกันวิกฤติน้ำ
thanat.spt@gmail.com
kalyanee.sgmail.com

มาตราส่วน 1:40,000

0 1 2 3 4 กิโลเมตร

การบริหารจัดการอ่างเก็บน้ำวังนองเหนือ ในฤดูน้ำหลาก และกลุ่มผู้ใช้น้ำ ตำบลดอนเตย อำเภอนาทม จังหวัดนครพนม

1) ชื่อ อ่างเก็บน้ำวังนองเหนือ

2) ตำแหน่ง ตำบลดอนเตย อำเภอนาทม จังหวัดนครพนม

3) พิกัด ละติจูด 17.772

ลองกิจูด 104.06

4) ความจุเก็บกัก 2.00 ล้านลูกบาศก์เมตร

5) ปีที่ก่อสร้างแล้วเสร็จ พ.ศ. 2535

6) สถานะภาพ ยังไม่ถ่ายโอน

7) พื้นที่ได้รับประโยชน์ 26,808 ไร่

8) พื้นที่เสี่ยงผลกระทบจากภาวะน้ำท่วม 4,213 ไร่

หมู่ที่ 3 และ 7 ตำบลดอนเตย อำเภอนาทม จังหวัดนครพนม

หมู่ที่ 6 และ 13 ตำบลสามผง อำเภอนาทม จังหวัดนครพนม

หมู่ที่ 3,4 และ5 ตำบลบ้านข่า อำเภอนาทม จังหวัดนครพนม

9) กลุ่มผู้ใช้น้ำในพื้นที่ - กลุ่ม

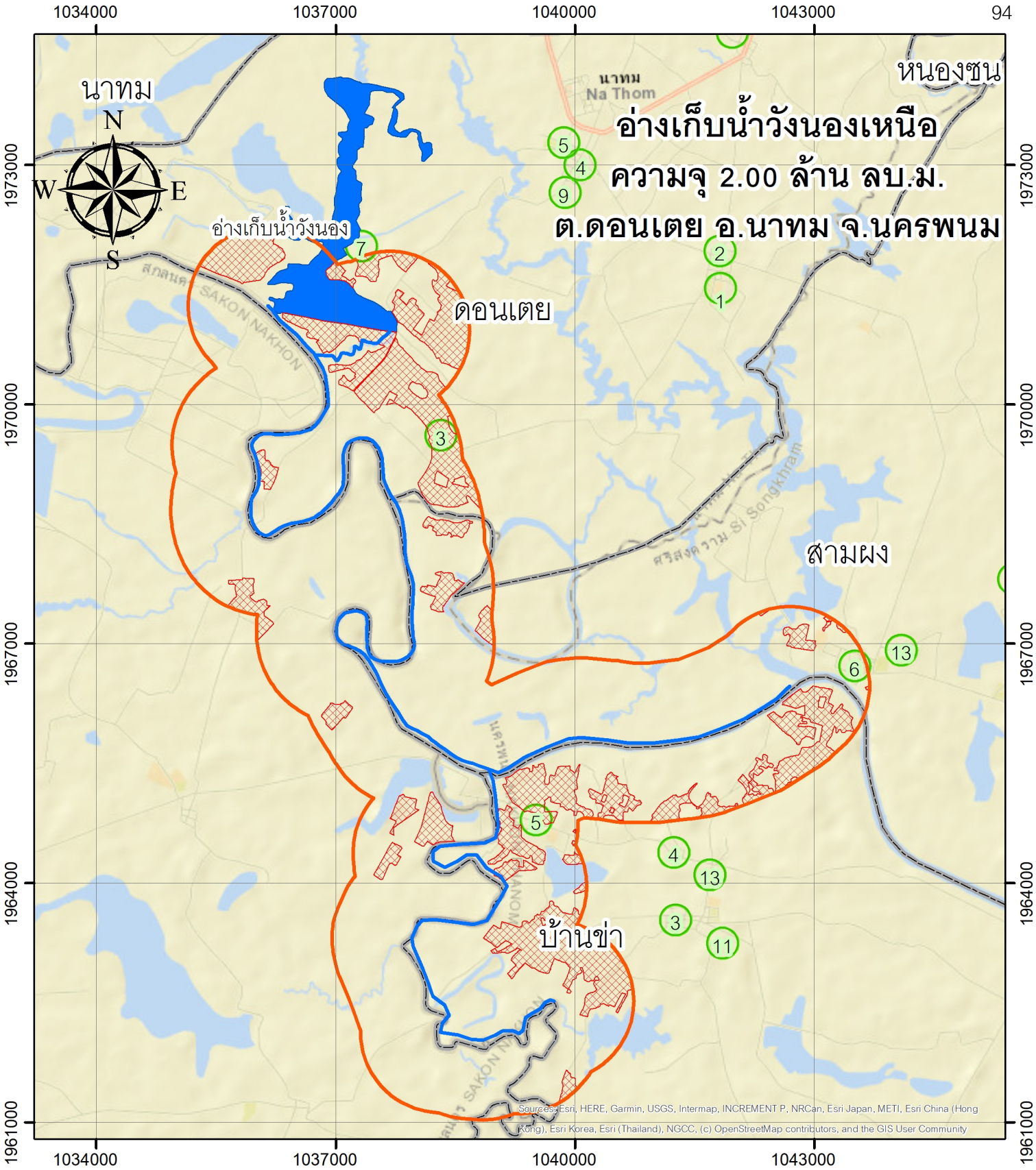

สัญลักษณ์

- จุดที่ตั้งหมู่บ้าน
- กลุ่มเครือข่ายผู้ใช้น้ำ
- ลำน้ำที่ออกจากอ่างเก็บน้ำ
- อ่างเก็บน้ำ
- ระยะห่างจากลำน้ำ 1,000 เมตร
- ขอบเขตตำบล
- พื้นที่เสี่ยงผลกระทบจากน้ำท่วม

วิเคราะห์และจัดทำโดย
ศูนย์ป้องกันวิกฤติน้ำ
thanat.spt@gmail.com
kalyanee.sgmail.com

มาตราส่วน 1:65,000

0 1.5 3 4.5 6 กิโลเมตร

การบริหารจัดการอ่างเก็บน้ำหนองสาหร่าย ในฤดูน้ำหลาก และกลุ่มผู้ใช้น้ำ ตำบลพนอม อำเภอท่าอุเทน จังหวัดนครพนม

1) ชื่อ อ่างเก็บน้ำหนองสาหร่าย

2) ตำแหน่ง ตำบลพนอม อำเภอท่าอุเทน จังหวัดนครพนม

3) พิกัด ละติจูด 17.706

ลองกิจูด 104.35

4) ความจุเก็บกัก 4.61 ล้านลูกบาศก์เมตร

5) ปีที่ก่อสร้างแล้วเสร็จ พ.ศ. 2535

6) สถานะภาพ ยังไม่ถ่ายโอน

7) พื้นที่ได้รับประโยชน์ 12,351 ไร่

8) พื้นที่เสี่ยงผลกระทบจากภาวะน้ำท่วม 6,021 ไร่

หมู่ที่ 4 และ7 ตำบลหาดแพง อำเภอศรีสงคราม จังหวัดนครพนม

หมู่ที่ 2 ตำบลพนอม อำเภอศรีสงคราม จังหวัดนครพนม

9) กลุ่มผู้ใช้น้ำในพื้นที่ - กลุ่ม

สัญลักษณ์

- จุดที่ตั้งหมู่บ้าน
- กลุ่มเครือข่ายผู้ใช้น้ำ
- ลำน้ำที่ออกจากอ่างเก็บน้ำ
- อ่างเก็บน้ำ
- ระยะห่างจากลำน้ำ 1,000 เมตร
- ขอบเขตตำบล
- พื้นที่เสี่ยงผลกระทบจากน้ำท่วม

วิเคราะห์และจัดทำโดย
ศูนย์ป้องกันวิกฤติน้ำ
thanat.spt@gmail.com
kalyanee.sgmail.com

มาตราส่วน 1:50,000

0 1 2 3 4 กิโลเมตร

การบริหารจัดการอ่างเก็บน้ำห้วยน้ำบ่อ ในฤดูน้ำหลาก และกลุ่มผู้ใช้น้ำ ตำบลหาดแพง อำเภอศรีสงคราม จังหวัดนครพนม

1) ชื่อ อ่างเก็บน้ำห้วยน้ำบ่อ

2) ตำแหน่ง ตำบลหาดแพง อำเภอศรีสงคราม จังหวัดนครพนม

3) พิกัด ละติจูด 17.689

ลองกิจูด 104.3

4) ความจุเก็บกัก 6.20 ล้านลูกบาศก์เมตร

5) ปีที่ก่อสร้างแล้วเสร็จ พ.ศ. 2522

6) สถานะภาพ ยังไม่ถ่ายโอน

7) พื้นที่ได้รับประโยชน์ 10,662 ไร่

8) พื้นที่เสี่ยงผลกระทบจากภาวะน้ำท่วม 3,013 ไร่

หมู่ที่ 4และ7 ตำบลหาดแพง อำเภอศรีสงคราม จังหวัดนครพนม

9) กลุ่มผู้ใช้น้ำในพื้นที่ - กลุ่ม

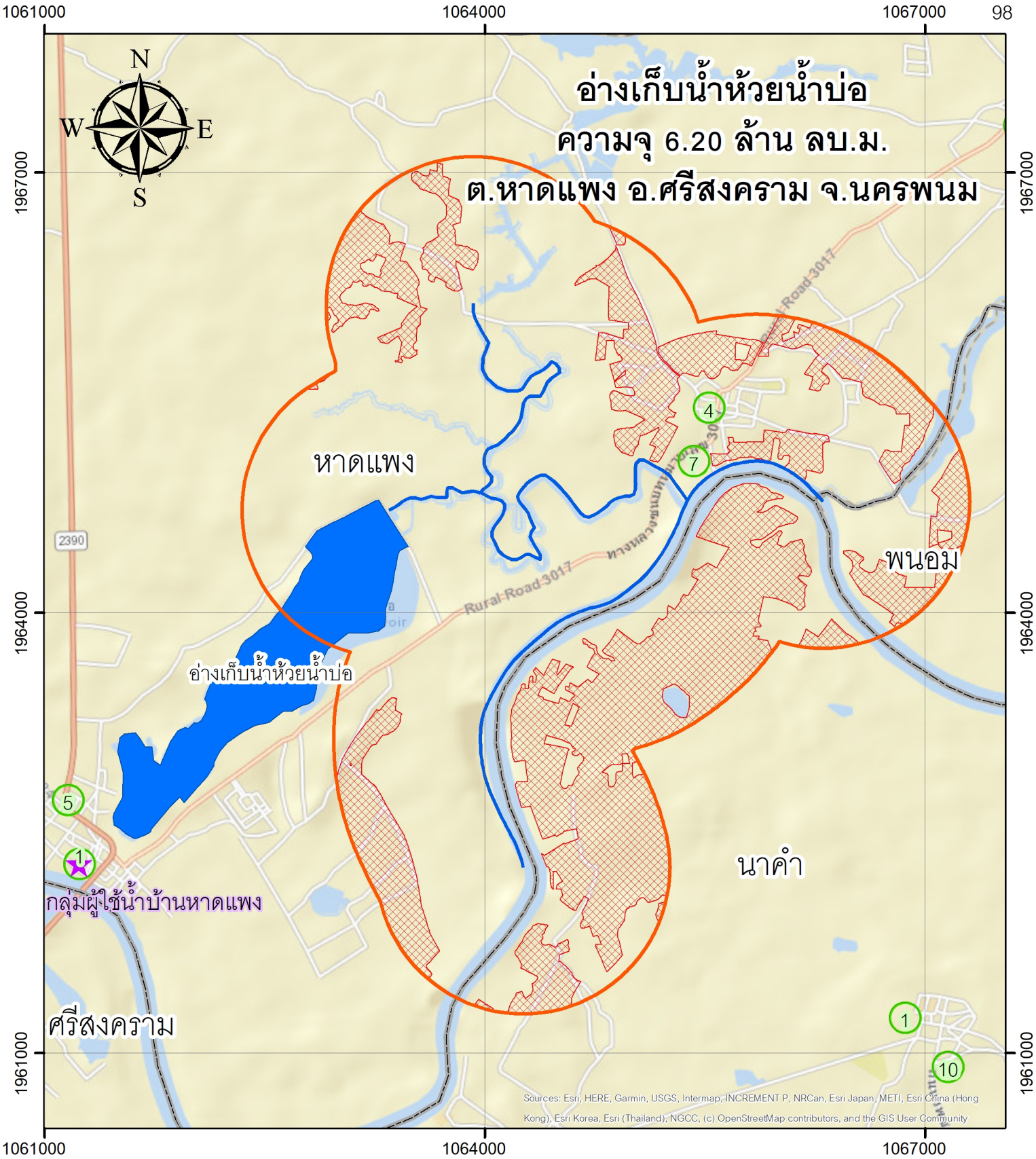

สัญลักษณ์

- จุดที่ตั้งหมู่บ้าน
- กลุ่มเครือข่ายผู้ใช้น้ำ
- ลำน้ำที่ออกจากอ่างเก็บน้ำ
- อ่างเก็บน้ำ
- ระยะห่างจากลำน้ำ 1,000 เมตร
- ขอบเขตตำบล
- พื้นที่เสี่ยงผลกระทบจากน้ำท่วม

วิเคราะห์และจัดทำโดย
ศูนย์ป้องกันวิกฤติน้ำ
thanat.spt@gmail.com
kalyanee.sgmail.com

มาตราส่วน 1:35,000

0 .75 1.5 2.25 3 กิโลเมตร

การบริหารจัดการอ่างเก็บน้ำห้วยหนองเข็ม ในฤดูน้ำหลาก และกลุ่มผู้ใช้น้ำ ตำบลนาหัวบ่อ อำเภอโพนสวรรค์ จังหวัดนครพนม

1) ชื่อ อ่างเก็บน้ำกุดเรือคำ

2) ตำแหน่ง ตำบลนาหัวบ่อ อำเภอโพนสวรรค์ จังหวัดนครพนม

3) พิกัด ละติจูด 17.461

ลองกิจูด 104.41

4) ความจุเก็บกัก 2.00 ล้านลูกบาศก์เมตร

5) ปีที่ก่อสร้างแล้วเสร็จ พ.ศ. 2524

6) สถานะภาพ ยังไม่ถ่ายโอน

7) พื้นที่ได้รับประโยชน์ 6,159 ไร่

8) พื้นที่เสี่ยงผลกระทบจากภาวะน้ำท่วม 1,631 ไร่

หมู่ที่ 1และ6 ตำบลโพนจาน อำเภอโพนสวรรค์ จังหวัดนครพนม

9) กลุ่มผู้ใช้น้ำในพื้นที่ - กลุ่ม

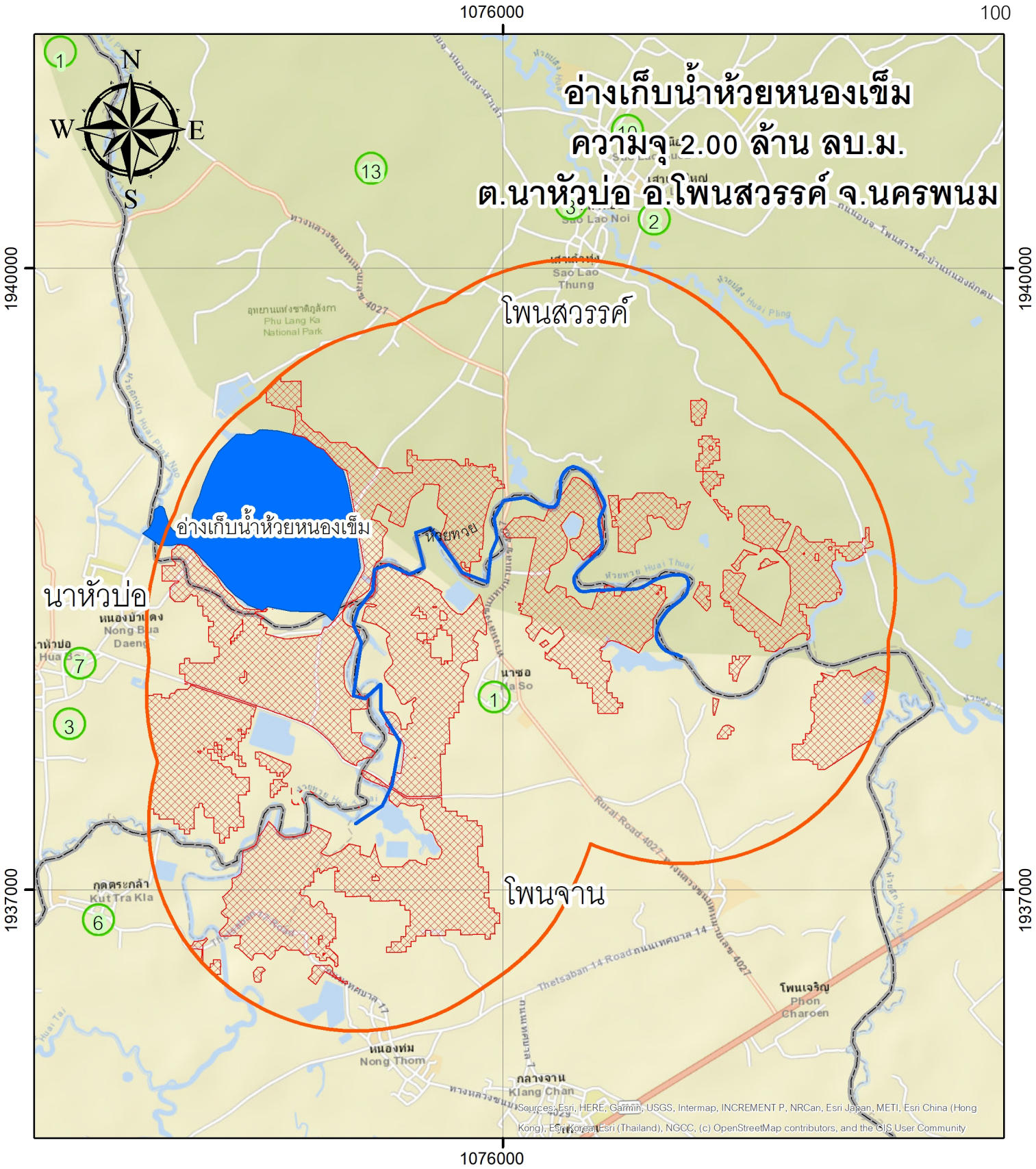

สัญลักษณ์

- จุดที่ตั้งหมู่บ้าน
- กลุ่มเครือข่ายผู้ใช้น้ำ
- ลำน้ำที่ออกจากอ่างเก็บน้ำ
- อ่างเก็บน้ำ
- ระยะห่างจากลำน้ำ 1,000 เมตร
- ขอบเขตตำบล
- พื้นที่เสี่ยงผลกระทบจากน้ำท่วม

วิเคราะห์และจัดทำโดย
ศูนย์ป้องกันวิกฤติน้ำ
thanat.spt@gmail.com
kalyanee.sgmail.com

มาตราส่วน 1:25,000

0 .5 1 1.5 2 กิโลเมตร

การบริหารจัดการอ่างเก็บน้ำห้วยหนองโดก ในฤดูน้ำหลาก และกลุ่มผู้ใช้น้ำ ตำบลเหล่าพัฒนา อำเภอนาหว้า จังหวัดนครพนม

1) ชื่อ อ่างเก็บน้ำห้วยหนองโดก

2) ตำแหน่ง ตำบลเหล่าพัฒนา อำเภอนาหว้า จังหวัดนครพนม

3) พิกัด ละติจูด 17.574

ลองกิจูด 104.12

4) ความจุเก็บกัก 2.98 ล้านลูกบาศก์เมตร

5) ปีที่ก่อสร้างแล้วเสร็จ พ.ศ. 2536

6) สถานะภาพ ยังไม่ถ่ายโอน

7) พื้นที่ได้รับประโยชน์ 15,251 ไร่

8) พื้นที่เสี่ยงผลกระทบจากภาวะน้ำท่วม 7,070 ไร่

หมู่ที่ 1 ตำบลเหล่าพัฒนา อำเภอนาหว้า จังหวัดนครพนม

9) กลุ่มผู้ใช้น้ำในพื้นที่ 1 กลุ่ม ได้แก่ กลุ่มผู้ใช้น้ำบ้านเหล่าพัฒนา

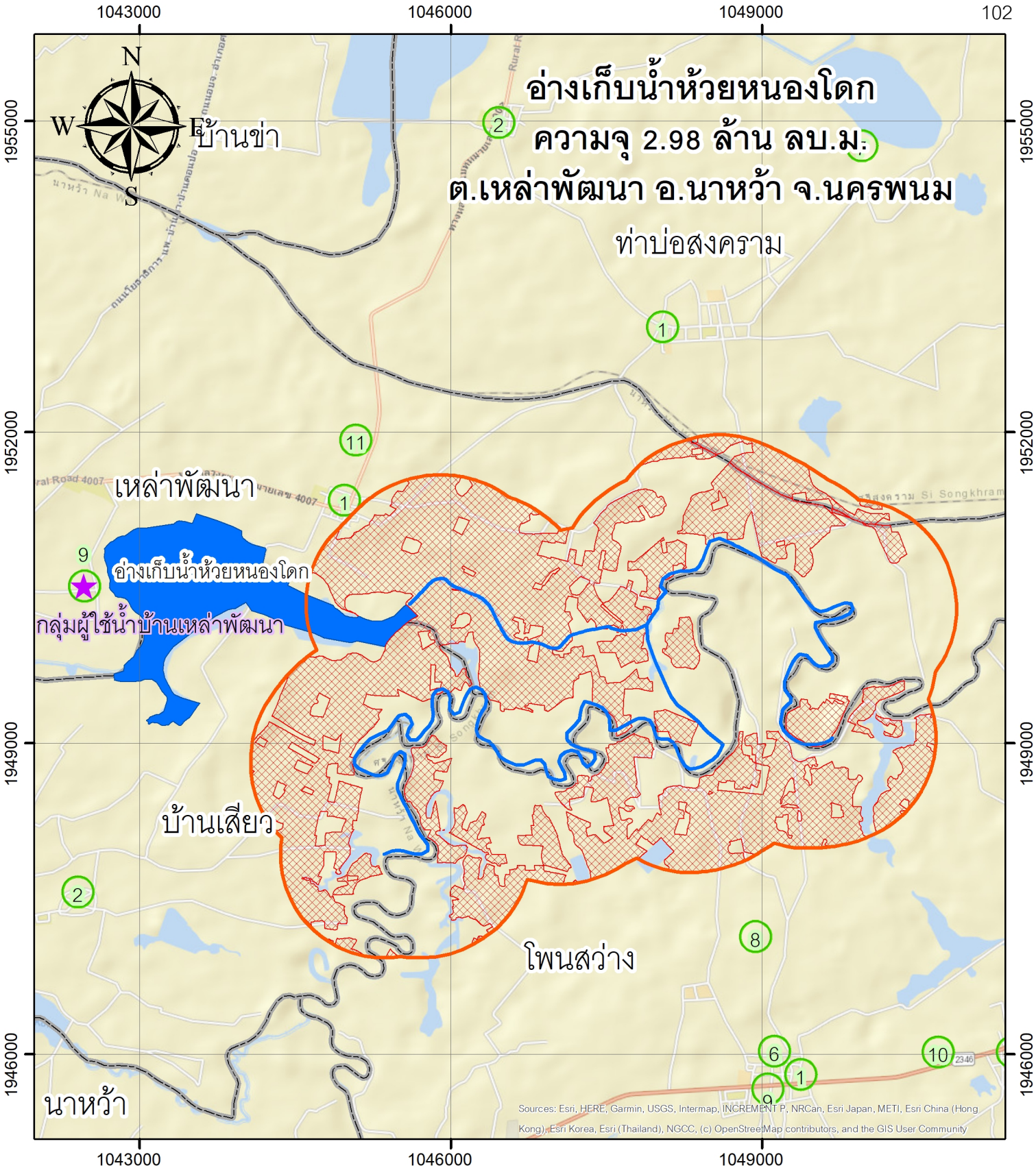

สัญลักษณ์

- จุดที่ตั้งหมู่บ้าน
- กลุ่มเครือข่ายผู้ใช้น้ำ
- ลำน้ำที่ออกจากอ่างเก็บน้ำ
- อ่างเก็บน้ำ
- ระยะห่างจากลำน้ำ 1,000 เมตร
- ขอบเขตตำบล
- พื้นที่เสี่ยงผลกระทบจากน้ำท่วม

วิเคราะห์และจัดทำโดย
ศูนย์ป้องกันวิกฤติน้ำ
thanat.spt@gmail.com
kalyanee.sgmail.com

มาตราส่วน 1:50,000

0 1 2 3 4 กิโลเมตร

การบริหารจัดการอ่างเก็บน้ำโคกกรวด ในฤดูน้ำหลาก และกลุ่มผู้ใช้น้ำ ตำบลเฉลียง อำเภอครบุรี จังหวัดนครราชสีมา

1) ชื่อ อ่างเก็บน้ำโคกกรวด

2) ตำแหน่ง ตำบลเฉลียง อำเภอครบุรี จังหวัดนครราชสีมา

3) พิกัด ละติจูด 14.513

ลองกิจูด 102.3

4) ความจุเก็บกัก 1.48 ล้านลูกบาศก์เมตร

5) ปีที่ก่อสร้างแล้วเสร็จ พ.ศ. 2524

6) สถานะภาพ ยังไม่ถ่ายโอน

7) พื้นที่ได้รับประโยชน์ 2,968 ไร่

8) พื้นที่เสี่ยงผลกระทบจากภาวะน้ำท่วม - ไร่

หมู่ที่ 12 และ 5 ตำบลแซะ อำเภอครบุรี จังหวัดนครราชสีมา

9) กลุ่มผู้ใช้น้ำในพื้นที่ - กลุ่ม

สัญลักษณ์

- จุดที่ตั้งหมู่บ้าน
- ลำน้ำที่ออกจากอ่างเก็บน้ำ
- ระยะห่างจากลำน้ำ 1,000 เมตร
- พื้นที่เสี่ยงผลกระทบจากน้ำท่วม
- กลุ่มเครือข่ายผู้ใช้น้ำ
- อ่างเก็บน้ำ
- ขอบเขตตำบล

วิเคราะห์และจัดทำโดย
ศูนย์ป้องกันวิกฤติน้ำ
thanat.spt@gmail.com
kalyanee.sgmail.com

มาตราส่วน 1:20,000

0 .5 1 1.5 2 กิโลเมตร

การบริหารจัดการอ่างเก็บน้ำบึงถนนหักใหญ่ ในฤดูน้ำหลาก และกลุ่มผู้ใช้น้ำ ตำบลกุดพิมาน อำเภอด่านขุนทด จังหวัดนครราชสีมา

1) ชื่อ อ่างเก็บน้ำบึงถนนหักใหญ่

2) ตำแหน่ง ตำบลกุดพิมาน อำเภอด่านขุนทด จังหวัดนครราชสีมา

3) พิกัด ละติจูด 15.258

ลองกิจูด 101.75

4) ความจุเก็บกัก 6.13 ล้านลูกบาศก์เมตร

5) ปีที่ก่อสร้างแล้วเสร็จ พ.ศ. 2543

6) สถานะภาพ ยังไม่ถ่ายโอน

7) พื้นที่ได้รับประโยชน์ 14,238 ไร่

8) พื้นที่เสี่ยงผลกระทบจากภาวะน้ำท่วม - ไร่

หมู่ที่ 2 ตำบลบัวตะเกียด อำเภอด่านขุนทด จังหวัดนครราชสีมา

หมู่ที่ 1,2 และ 5 ตำบลพันชนะ อำเภอด่านขุนทด จังหวัดนครราชสีมา

9) กลุ่มผู้ใช้น้ำในพื้นที่ - กลุ่ม

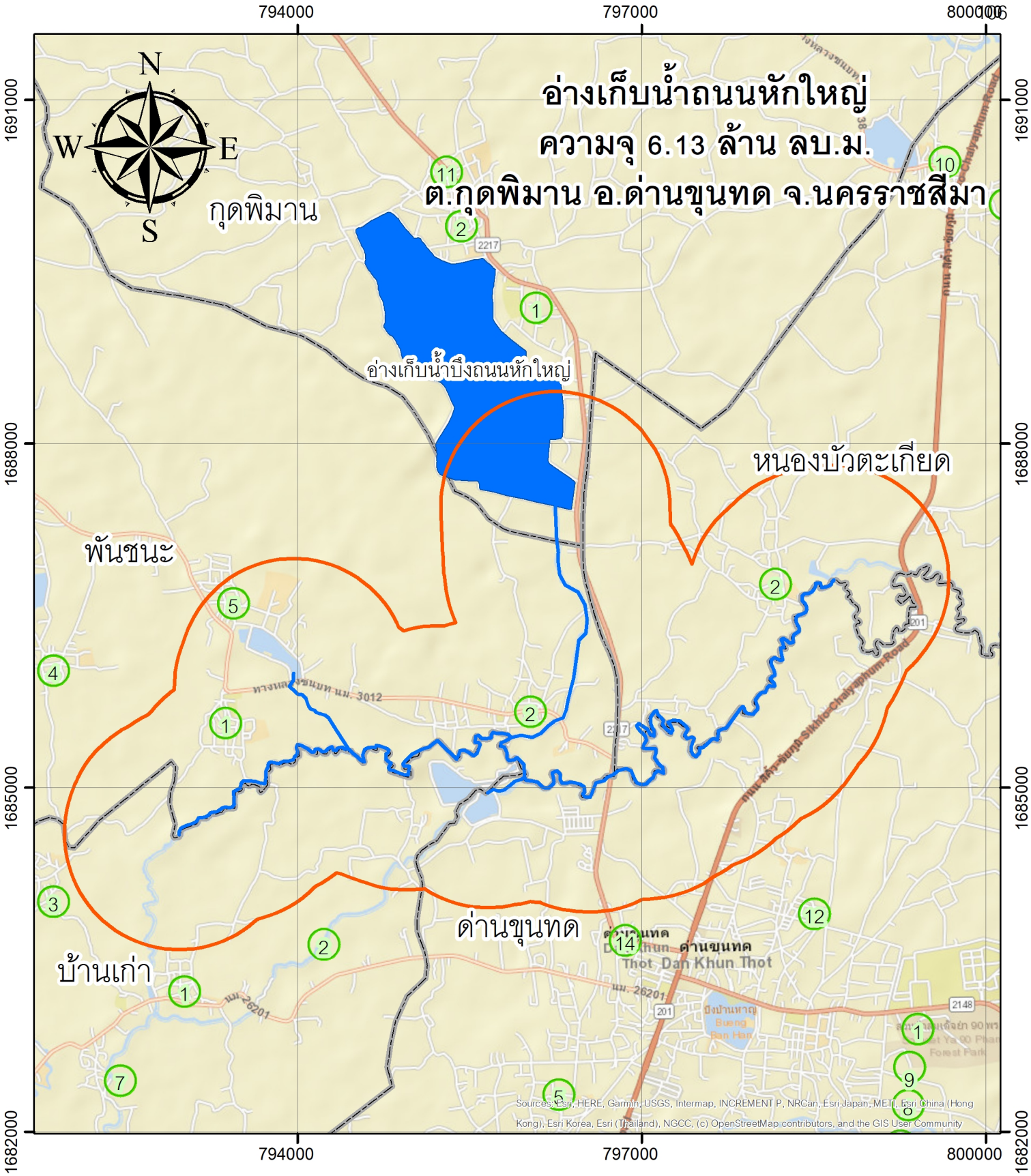

สัญลักษณ์

- จุดที่ตั้งหมู่บ้าน
- กลุ่มเครือข่ายผู้ใช้น้ำ
- ลำน้ำที่ออกจากอ่างเก็บน้ำ
- อ่างเก็บน้ำ
- ระยะห่างจากลำน้ำ 1,000 เมตร
- ขอบเขตตำบล
- พื้นที่เสี่ยงผลกระทบจากน้ำท่วม

วิเคราะห์และจัดทำโดย
ศูนย์ป้องกันวิกฤติน้ำ
thanat.spt@gmail.com
kalyanee.sgmail.com

มาตราส่วน 1:45,000

0 1 2 3 4 กิโลเมตร

การบริหารจัดการอ่างเก็บน้ำละหานทรายเก ในฤดูน้ำหลาก และกลุ่มผู้ใช้น้ำ ตำบลหินลาด อำเภอบ้านกรวด จังหวัดบุรีรัมย์

1) ชื่อ อ่างเก็บน้ำบึงละหานทรายเก

2) ตำแหน่ง ตำบลหินลาด อำเภอบ้านกรวด จังหวัดบุรีรัมย์

3) พิกัด ละติจูด 14.476

ลองกิจูด 103.13

4) ความจุเก็บกัก 0.77 ล้านลูกบาศก์เมตร

5) ปีที่ก่อสร้างแล้วเสร็จ พ.ศ. 2531

6) สถานะภาพ ยังไม่ถ่ายโอน

7) พื้นที่ได้รับประโยชน์ 4,422 ไร่

หมู่ที่ 2,3,4,5,6,7 และ 8 ตำบลหินลาด อำเภอบ้านกรวด จังหวัดบุรีรัมย์

8) พื้นที่เสี่ยงผลกระทบจากภาวะน้ำท่วม - ไร่

9) กลุ่มผู้ใช้น้ำในพื้นที่ - กลุ่ม

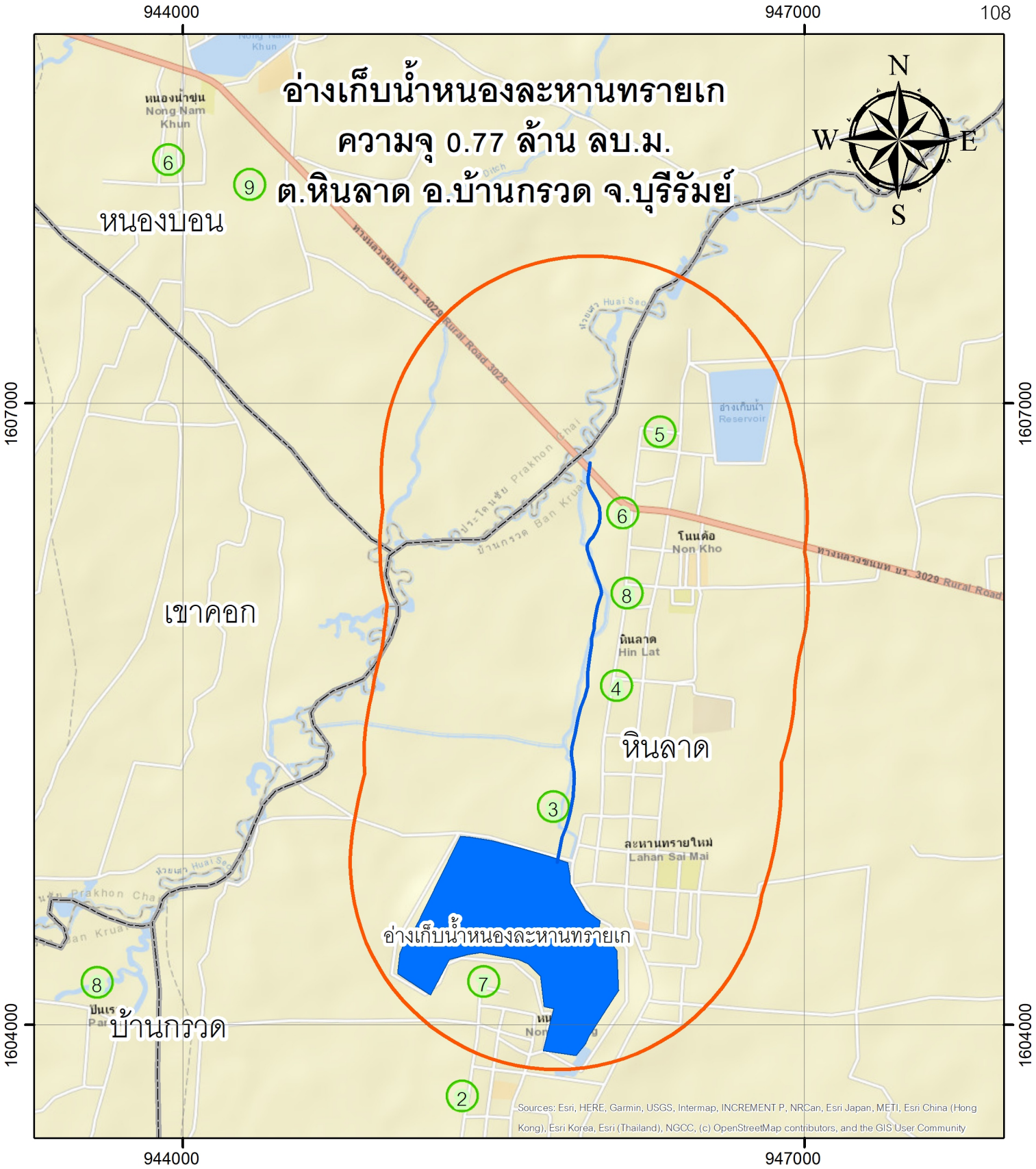

สัญลักษณ์

- จุดที่ตั้งหมู่บ้าน
- กลุ่มเครือข่ายผู้ใช้น้ำ
- ลำน้ำที่ออกจากอ่างเก็บน้ำ
- อ่างเก็บน้ำ
- ระยะห่างจากลำน้ำ 1,000 เมตร
- ขอบเขตตำบล
- พื้นที่เสี่ยงผลกระทบจากน้ำท่วม

วิเคราะห์และจัดทำโดย
ศูนย์ป้องกันวิกฤติน้ำ
thanat.spt@gmail.com
kalyanee.sgmail.com

มาตราส่วน 1:25,000

0 .5 1 1.5 2 กิโลเมตร

การบริหารจัดการอ่างเก็บน้ำปลาคูณ ในฤดูน้ำหลาก และกลุ่มผู้ใช้น้ำ ตำบลเมืองไพร อำเภอเสลภูมิ จังหวัดร้อยเอ็ด

1) ชื่อ อ่างเก็บน้ำปลาคูณ

2) ตำแหน่ง ตำบลเมืองไพร อำเภอเสลภูมิ จังหวัดร้อยเอ็ด

3) พิกัด ละติจูด 15.97842419

ลองติจูด 104.0115254

4) ความจุเก็บกัก 11.97 ล้านลูกบาศก์เมตร

5) ปีที่ก่อสร้างแล้วเสร็จ พ.ศ. 2541

6) สถานะภาพ ยังไม่ถ่ายโอน

7) พื้นที่ได้รับประโยชน์ 22,464 ไร่

8) พื้นที่เสี่ยงผลกระทบจากภาวะน้ำท่วม 8,648 ไร่

หมู่ที่ 1, 2, 3, 10 และ 14 ตำบลขวาว อำเภอเสลภูมิ จังหวัดร้อยเอ็ด

หมู่ที่ 2 ตำบลบึงเกลือ อำเภอเสลภูมิ จังหวัดร้อยเอ็ด

9) กลุ่มผู้ใช้น้ำในพื้นที่ - กลุ่ม

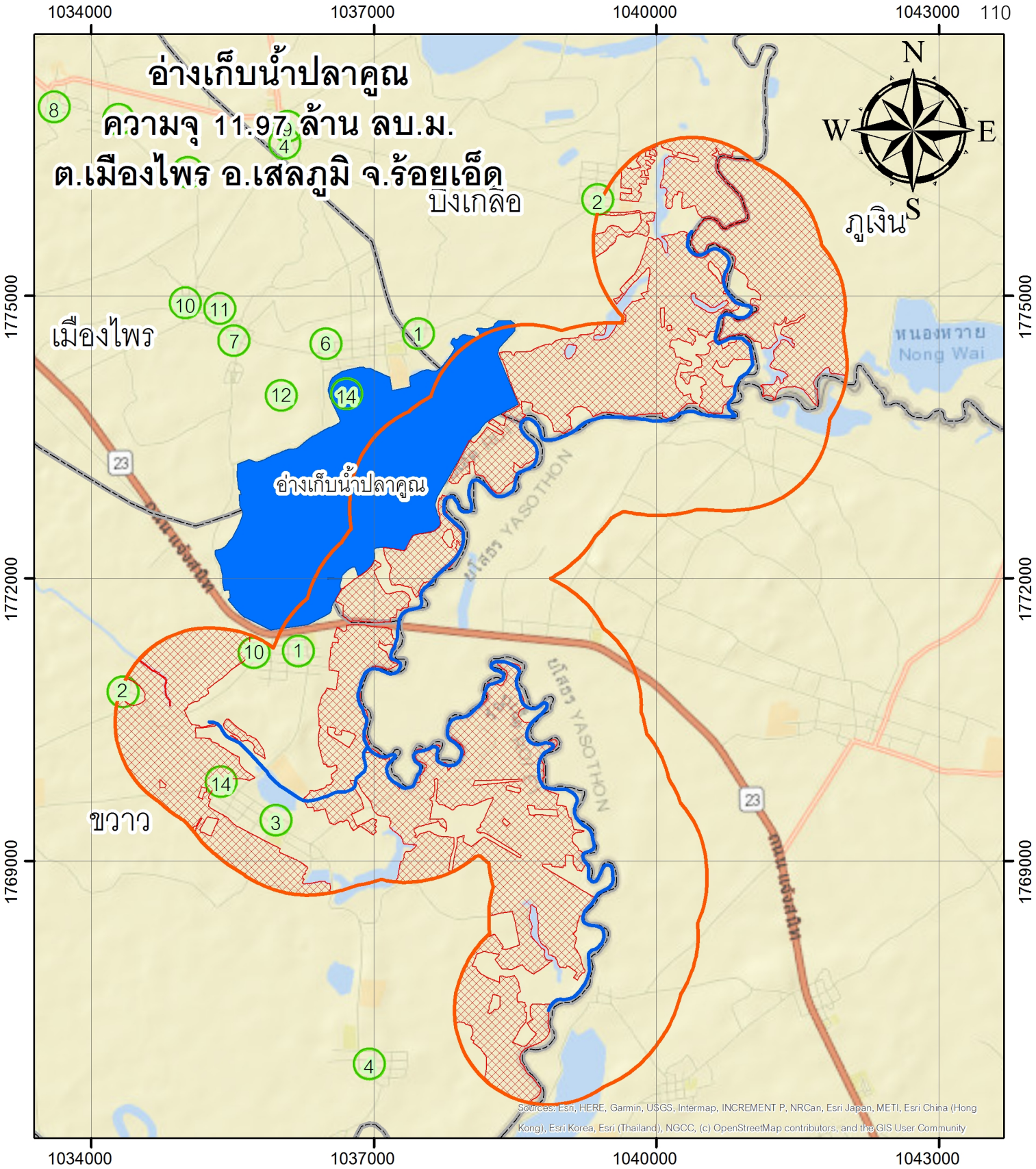

สัญลักษณ์

- จุดที่ตั้งหมู่บ้าน
- กลุ่มเครือข่ายผู้ใช้น้ำ
- ลำน้ำที่ออกจากอ่างเก็บน้ำ
- อ่างเก็บน้ำ
- ระยะห่างจากลำน้ำ 1,000 เมตร
- ขอบเขตตำบล
- พื้นที่เสี่ยงผลกระทบจากน้ำท่วม

วิเคราะห์และจัดทำโดย
ศูนย์ป้องกันวิกฤติน้ำ
thanat.spt@gmail.com
kalyanee.sgmail.com

มาตราส่วน 1:55,000

0 .75 1.5 2.25 3 กิโลเมตร

การบริหารจัดการอ่างเก็บน้ำห้วยเซิม ในฤดูน้ำหลาก และกลุ่มผู้ใช้น้ำ ตำบลทรายขาว อำเภอวังสะพุง จังหวัดเลย

1) ชื่อ อ่างเก็บน้ำห้วยเซิม

2) ตำแหน่ง ตำบลทรายขาว อำเภอวังสะพุง จังหวัดเลย

3) พิกัด ละติจูด 17.21833567

ลองติจูด 101.6482295

4) ความจุเก็บกัก 2.00 ล้านลูกบาศก์เมตร

5) ปีที่ก่อสร้างแล้วเสร็จ พ.ศ. 2537

6) สถานะภาพ ยังไม่ถ่ายโอน

7) พื้นที่ได้รับประโยชน์ 7,876 ไร่

8) พื้นที่เสี่ยงผลกระทบจากภาวะน้ำท่วม 3,347 ไร่

หมู่ที่ 7, 8, 14 และ 15 ตำบลทรายขาว อำเภอวังสะพุง จังหวัดเลย

9) กลุ่มผู้ใช้น้ำในพื้นที่ - กลุ่ม

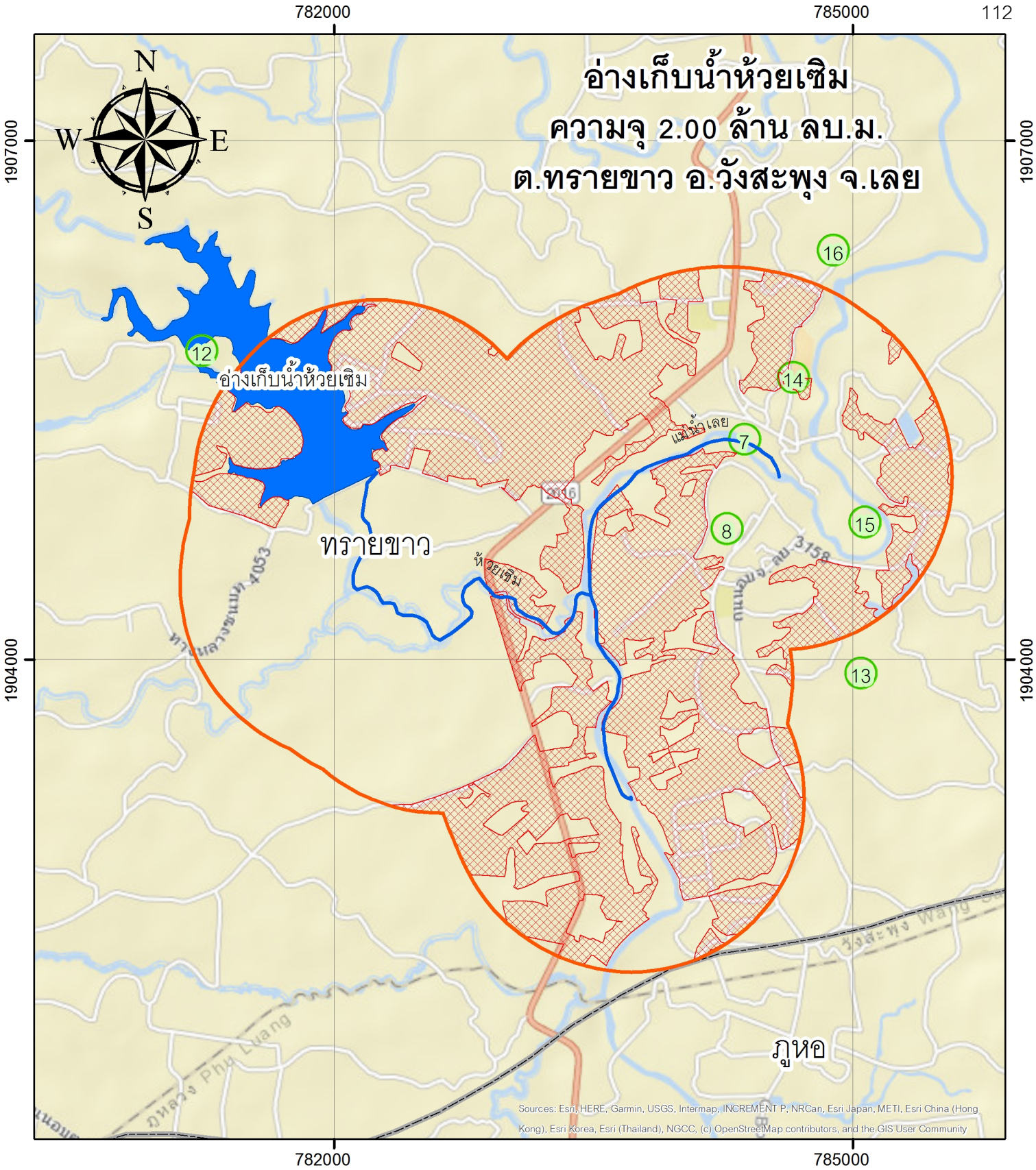

สัญลักษณ์

- จุดที่ตั้งหมู่บ้าน
- กลุ่มเครือข่ายผู้ใช้น้ำ
- ลำน้ำที่ออกจากอ่างเก็บน้ำ
- อ่างเก็บน้ำ
- ระยะห่างจากลำน้ำ 1,000 เมตร
- ขอบเขตตำบล
- พื้นที่เสี่ยงผลกระทบจากน้ำท่วม

วิเคราะห์และจัดทำโดย
ศูนย์ป้องกันวิกฤติน้ำ
thanat.spt@gmail.com
kalyanee.sgmail.com

มาตราส่วน 1:30,000

0 .5 1 1.5 2 กิโลเมตร

การบริหารจัดการอ่างเก็บน้ำกุดชมพู ในฤดูน้ำหลาก และกลุ่มผู้ใช้น้ำ ตำบลคอนกาม อำเภอยางชุมน้อย จังหวัดศรีสะเกษ

1) ชื่อ อ่างเก็บน้ำกุดชมพู

2) ตำแหน่ง ตำบลคอนกาม อำเภอยางชุมน้อย จังหวัดศรีสะเกษ

3) พิกัด ละติจูด 15.19418566

ลองติจูด 104.3609693

4) ความจุเก็บกัก 2.94 ล้านลูกบาศก์เมตร

5) ปีที่ก่อสร้างแล้วเสร็จ พ.ศ. 2532

6) สถานะภาพ ยังไม่ถ่ายโอน

7) พื้นที่ได้รับประโยชน์ 11,164 ไร่

หมู่ที่ 5 ตำบลคอนกาม อำเภอยางชุมน้อย จังหวัดศรีสะเกษ

หมู่ที่ 4 ตำบลยางชุมใหญ่ อำเภอยางชุมน้อย จังหวัดศรีสะเกษ

8) พื้นที่เสี่ยงผลกระทบจากภาวะน้ำท่วม - ไร่

9) กลุ่มผู้ใช้น้ำในพื้นที่ - กลุ่ม

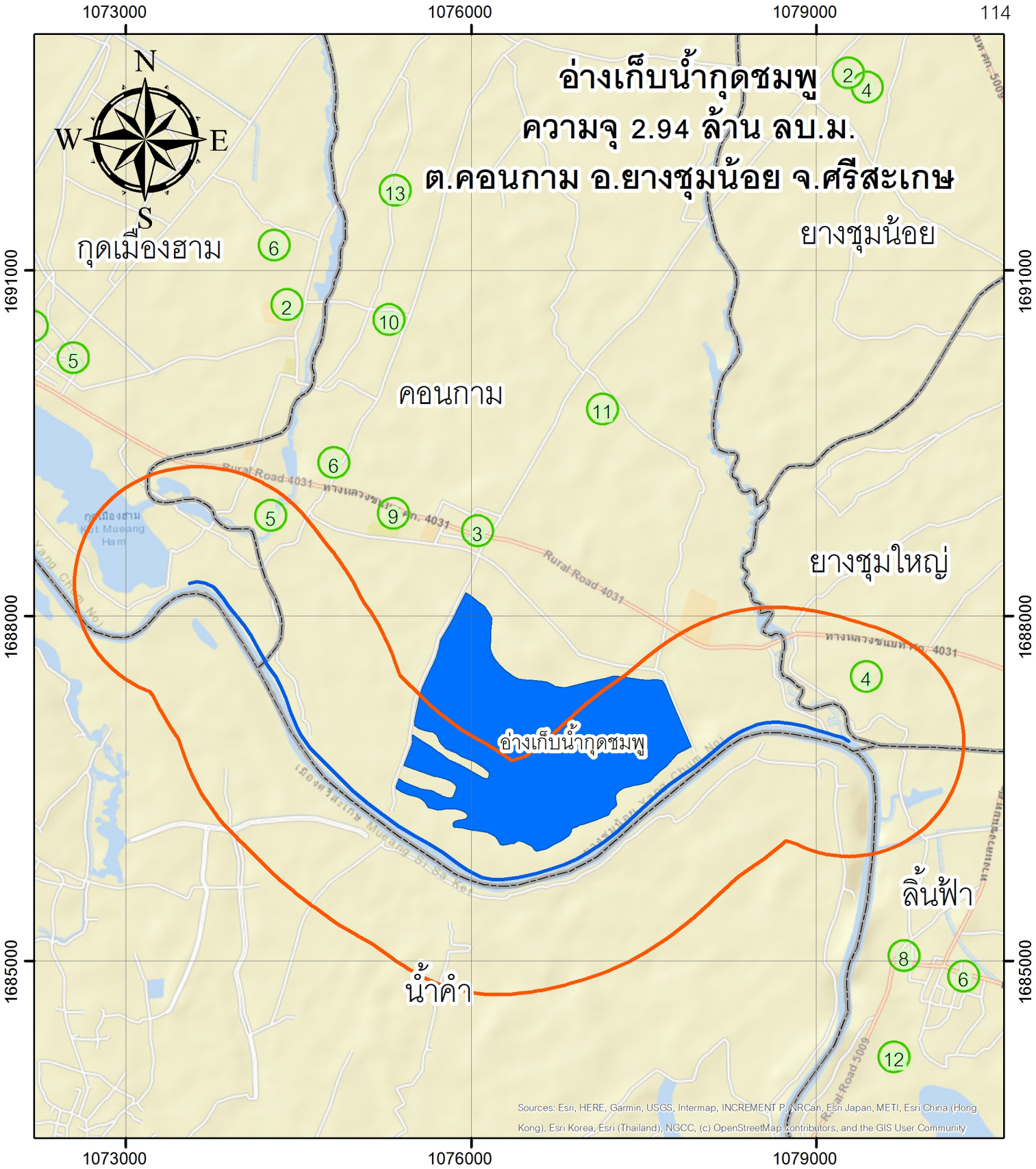

สัญลักษณ์

- จุดที่ตั้งหมู่บ้าน
- กลุ่มเครือข่ายผู้ใช้น้ำ
- ลำน้ำที่ออกจากอ่างเก็บน้ำ
- อ่างเก็บน้ำ
- ระยะห่างจากลำน้ำ 1,000 เมตร
- ขอบเขตตำบล
- พื้นที่เสี่ยงผลกระทบจากน้ำท่วม

วิเคราะห์และจัดทำโดย
ศูนย์ป้องกันวิกฤติน้ำ
thanat.spt@gmail.com
kalyanee.sgmail.com

มาตราส่วน 1:45,000

0 .75 1.5 2.25 3 กิโลเมตร

การบริหารจัดการอ่างเก็บน้ำห้วยเทา ในฤดูน้ำหลาก และกลุ่มผู้ใช้น้ำ ตำบลกกปลาซิว อำเภอภูพาน จังหวัดสกลนคร

1) ชื่อ อ่างเก็บน้ำห้วยเทา

2) ตำแหน่ง ตำบลกกปลาซิว อำเภอภูพาน จังหวัดสกลนคร

3) พิกัด ละติจูด 16.9010828

ลองติจูด 104.0328192

4) ความจุเก็บกัก 2.50 ล้านลูกบาศก์เมตร

5) ปีที่ก่อสร้างแล้วเสร็จ พ.ศ. 2532

6) สถานะภาพ ยังไม่ถ่ายโอน

7) พื้นที่ได้รับประโยชน์ 7,708 ไร่

8) พื้นที่เสี่ยงผลกระทบจากภาวะน้ำท่วม - ไร่

9) กลุ่มผู้ใช้น้ำในพื้นที่ - กลุ่ม

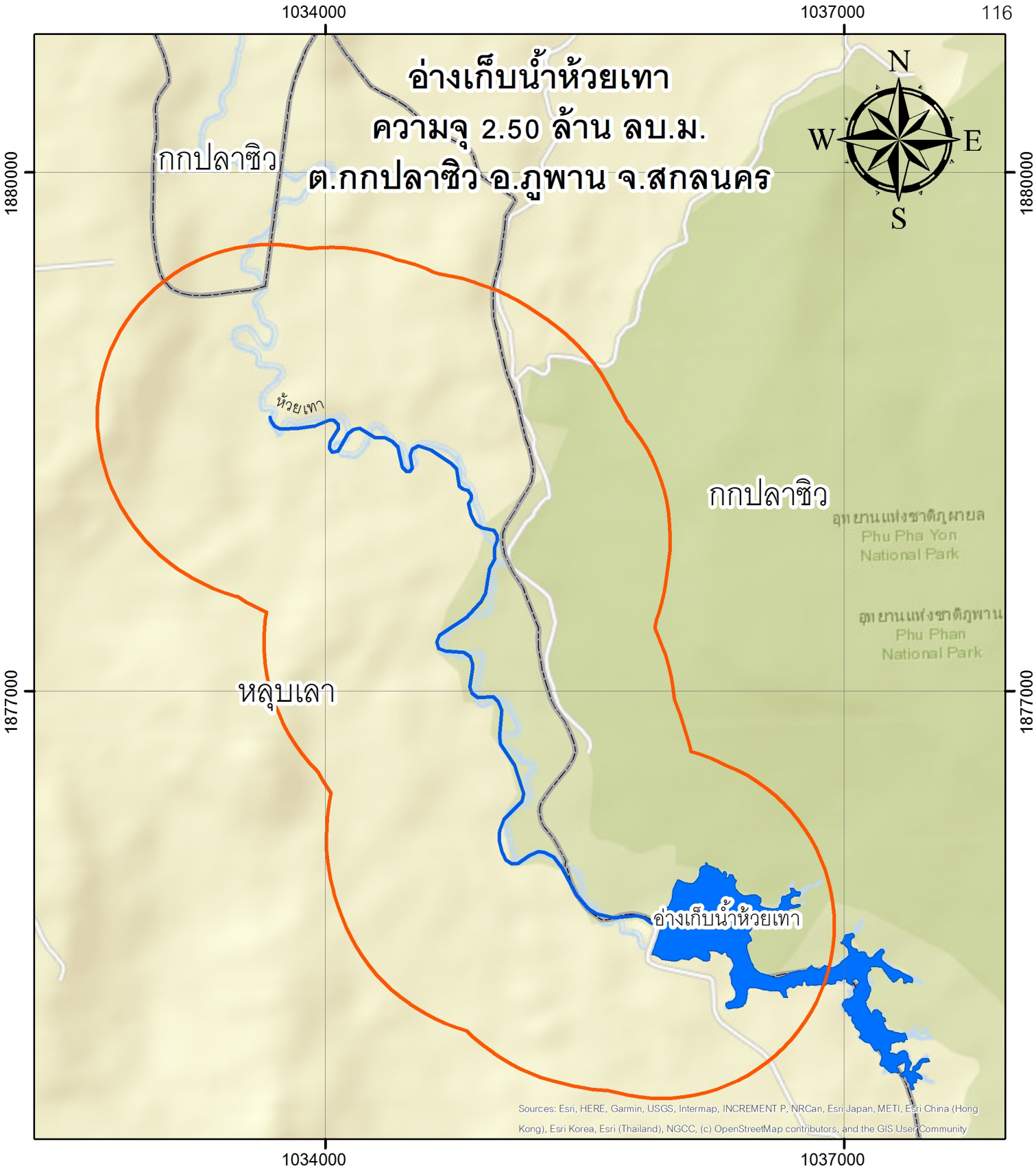

สัญลักษณ์

- จุดที่ตั้งหมู่บ้าน
- ลำน้ำที่ออกจากอ่างเก็บน้ำ
- ระยะห่างจากลำน้ำ 1,000 เมตร
- พื้นที่เสี่ยงผลกระทบจากน้ำท่วม
- กลุ่มเครือข่ายผู้ใช้น้ำ
- อ่างเก็บน้ำ
- ขอบเขตตำบล

วิเคราะห์และจัดทำโดย
ศูนย์ป้องกันวิกฤติน้ำ
thanat.spt@gmail.com
kalyanee.sgmail.com

มาตราส่วน 1:30,000

0 .5 1 1.5 2 กิโลเมตร

การบริหารจัดการอ่างเก็บน้ำห้วยอีพัน ในฤดูน้ำหลาก และกลุ่มผู้ใช้น้ำ ตำบลบ้านเหล่า อำเภอเจริญศิลป์ จังหวัดสกลนคร

1) ชื่อ อ่างเก็บน้ำห้วยอีพัน

2) ตำแหน่ง ตำบลบ้านเหล่า อำเภอเจริญศิลป์ จังหวัดสกลนคร

3) พิกัด ละติจูด 17.65909744

ลองติจูด 103.5523819

4) ความจุเก็บกัก 3.72 ล้านลูกบาศก์เมตร

5) ปีที่ก่อสร้างแล้วเสร็จ พ.ศ. 2522

6) สถานะภาพ ยังไม่ถ่ายโอน

7) พื้นที่ได้รับประโยชน์ 9,359 ไร่

8) พื้นที่เสี่ยงผลกระทบจากภาวะน้ำท่วม 3,419 ไร่

หมู่ที่ 1, 4 และ 13 ตำบลบ้านเหล่า อำเภอเจริญศิลป์ จังหวัดสกลนคร

9) กลุ่มผู้ใช้น้ำในพื้นที่ - กลุ่ม

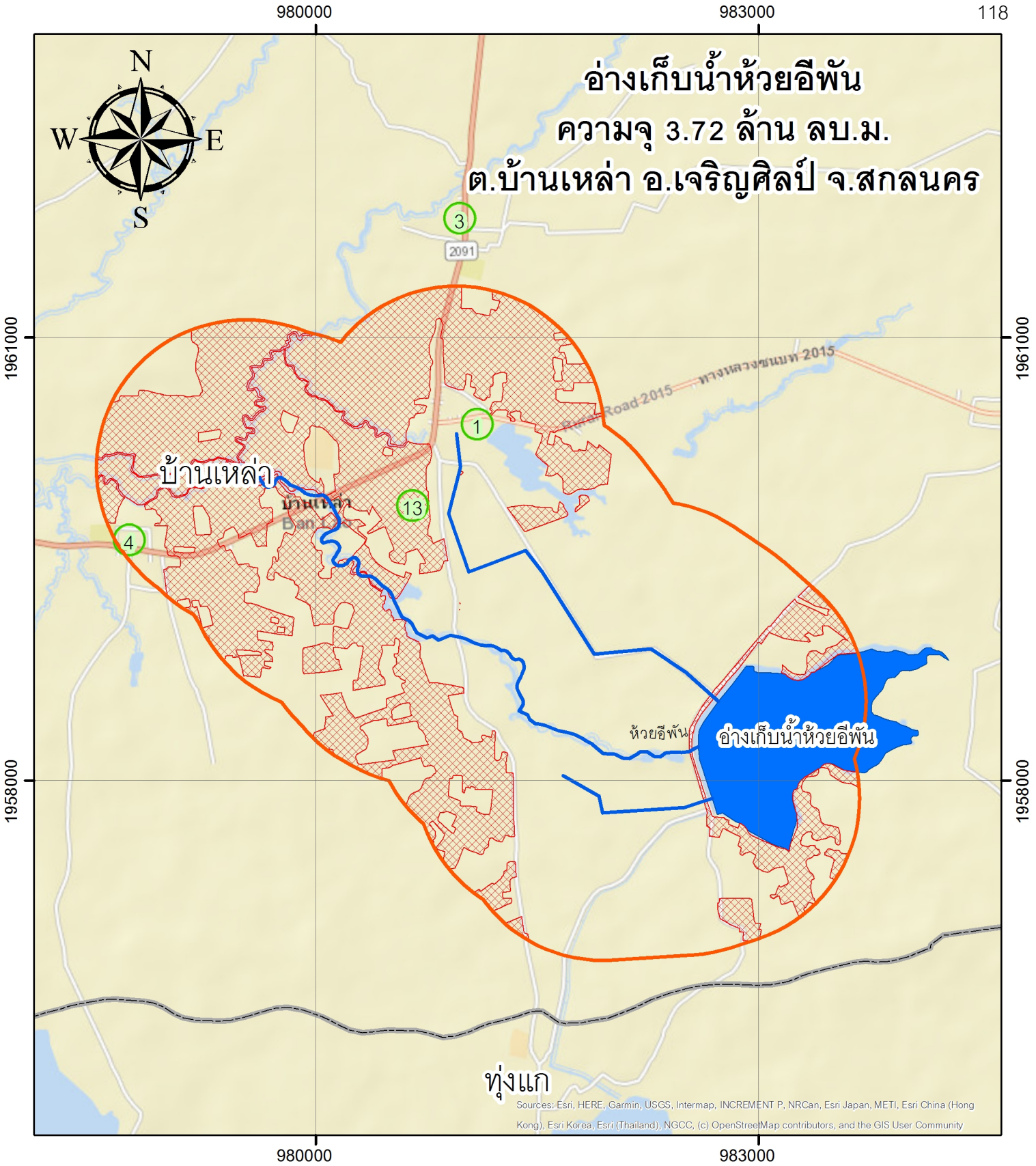

สัญลักษณ์

- จุดที่ตั้งหมู่บ้าน
- ลำน้ำที่ออกจากอ่างเก็บน้ำ
- ระยะห่างจากลำน้ำ 1,000 เมตร
- พื้นที่เสี่ยงผลกระทบจากน้ำท่วม
- กลุ่มเครือข่ายผู้ใช้น้ำ
- อ่างเก็บน้ำ
- ขอบเขตตำบล

วิเคราะห์และจัดทำโดย
ศูนย์ป้องกันวิกฤติน้ำ
thanat.spt@gmail.com
kalyanee.sgmail.com

มาตราส่วน 1:35,000

0 .5 1 1.5 2 กิโลเมตร

การบริหารจัดการอ่างเก็บน้ำหนองสามขา ในฤดูน้ำหลาก และกลุ่มผู้ใช้น้ำ ตำบลหัวตะพาน อำเภอหัวตะพาน จังหวัดอำนาจเจริญ

1) ชื่อ อ่างเก็บน้ำหนองสามขา

2) ตำแหน่ง ตำบลหัวตะพาน อำเภอหัวตะพาน จังหวัดอำนาจเจริญ

3) พิกัด ละติจูด 15.69341096

ลองติจูด 104.4887766

4) ความจุเก็บกัก 2.30 ล้านลูกบาศก์เมตร

5) ปีที่ก่อสร้างแล้วเสร็จ พ.ศ. 2520

6) สถานะภาพ ถ่ายโอนแล้ว

7) พื้นที่ได้รับประโยชน์ 4,640 ไร่

8) พื้นที่เสี่ยงผลกระทบจากภาวะน้ำท่วม - ไร่

9) กลุ่มผู้ใช้น้ำในพื้นที่ - กลุ่ม

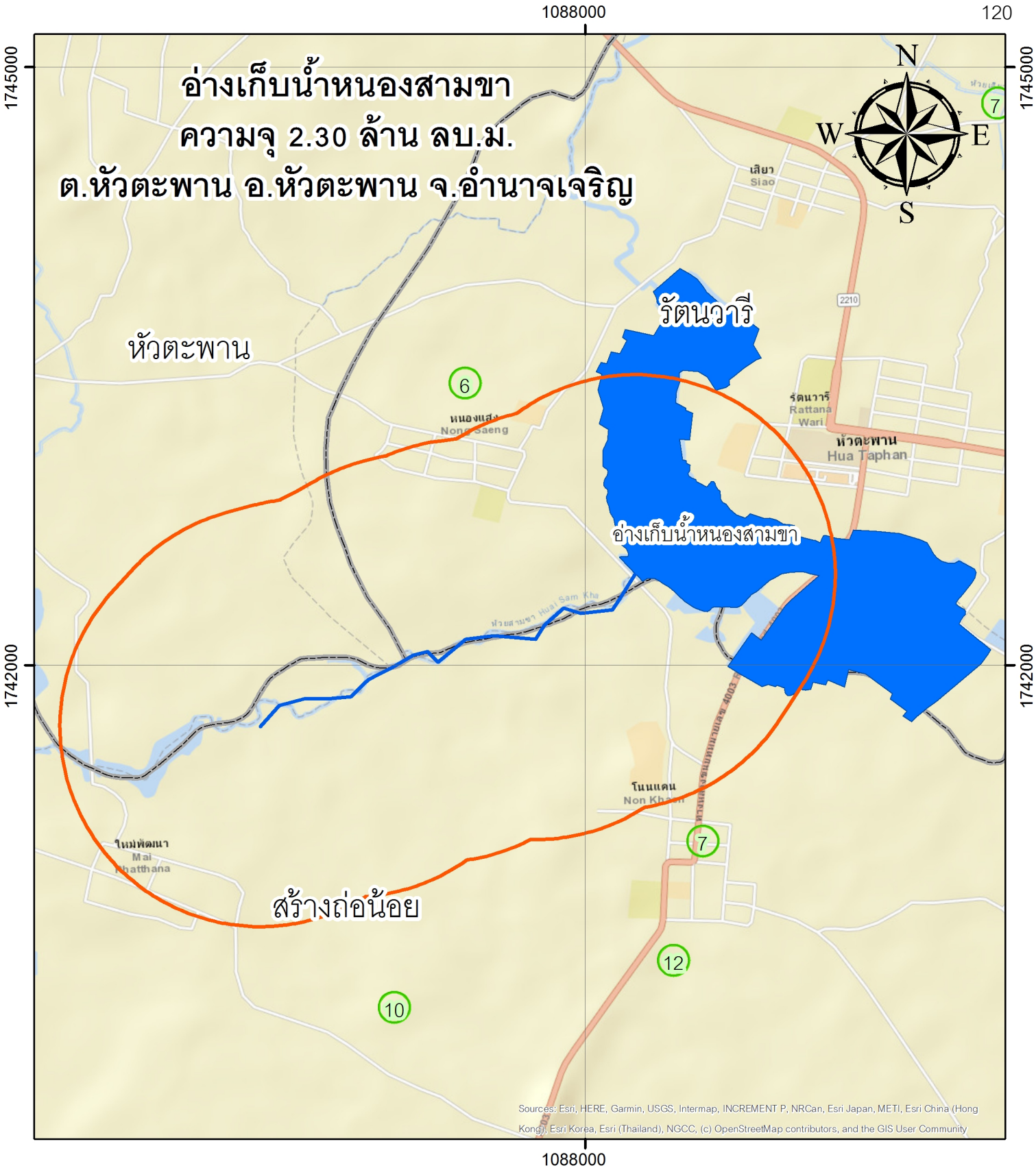

สัญลักษณ์

- จุดที่ตั้งหมู่บ้าน
- กลุ่มเครือข่ายผู้ใช้น้ำ
- ลำน้ำที่ออกจากอ่างเก็บน้ำ
- อ่างเก็บน้ำ
- ระยะห่างจากลำน้ำ 1,000 เมตร
- ขอบเขตตำบล
- พื้นที่เสี่ยงผลกระทบจากน้ำท่วม

วิเคราะห์และจัดทำโดย
ศูนย์ป้องกันวิกฤติน้ำ
thanat.spt@gmail.com
kalyanee.sgmail.com

มาตราส่วน 1:26,000

0 .5 1 1.5 2 กิโลเมตร

การบริหารจัดการอ่างเก็บน้ำห้วยหินกอง ในฤดูน้ำหลาก และกลุ่มผู้ใช้น้ำ ตำบลนาหว้าใหญ่ อำเภอปทุมราชวงศา จังหวัดอำนาจเจริญ

1) ชื่อ อ่างเก็บน้ำห้วยหินกอง

2) ตำแหน่ง ตำบลนาหว้าใหญ่ อำเภอปทุมราชวงศา จังหวัดอำนาจเจริญ

3) พิกัด ละติจูด 15.91966326

ลองติจูด 104.9730531

4) ความจุเก็บกัก 4.90 ล้านลูกบาศก์เมตร

5) ปีที่ก่อสร้างแล้วเสร็จ -

6) สถานะภาพ ยังไม่ถ่ายโอน

7) พื้นที่ได้รับประโยชน์ 6,857 ไร่

หมู่ที่ 7 ตำบลห้วย อำเภอปทุมราชวงศา จังหวัดอำนาจเจริญ

8) พื้นที่เสี่ยงผลกระทบจากภาวะน้ำท่วม - ไร่

9) กลุ่มผู้ใช้น้ำในพื้นที่ - กลุ่ม

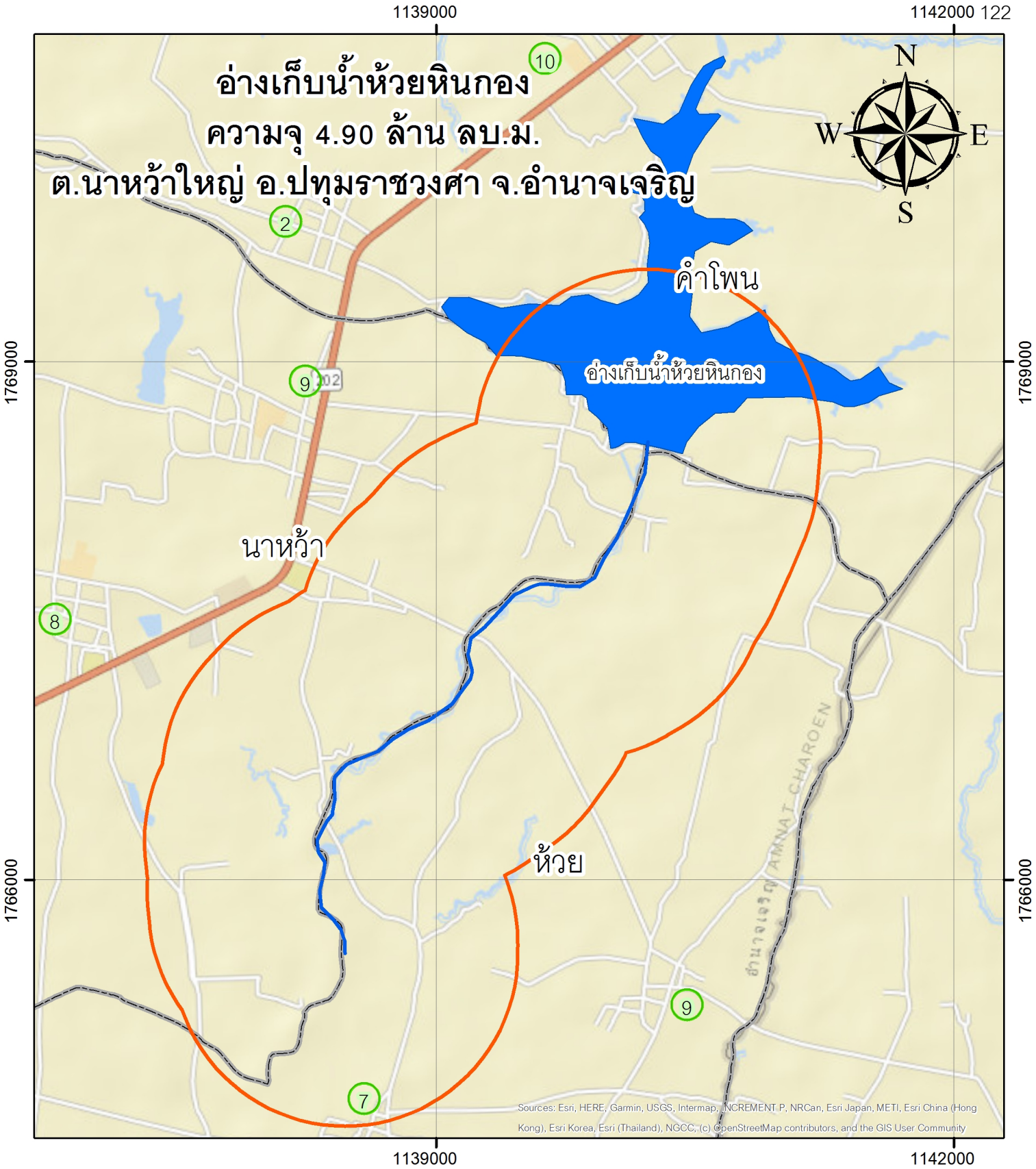

สัญลักษณ์

- จุดที่ตั้งหมู่บ้าน
- กลุ่มเครือข่ายผู้ใช้น้ำ
- ลำน้ำที่ออกจากอ่างเก็บน้ำ
- อ่างเก็บน้ำ
- ระยะห่างจากลำน้ำ 1,000 เมตร
- ขอบเขตตำบล
- พื้นที่เสี่ยงผลกระทบจากน้ำท่วม

วิเคราะห์และจัดทำโดย
ศูนย์ป้องกันวิกฤติน้ำ
thanat.spt@gmail.com
kalyanee.sgmail.com

มาตราส่วน 1:30,000

0 .5 1 1.5 2 กิโลเมตร

การบริหารจัดการอ่างเก็บน้ำพาน ในฤดูน้ำหลาก และกลุ่มผู้ใช้น้ำ ตำบลสร้างคอม อำเภอสร้างคอม จังหวัดอุดรธานี

1) ชื่อ อ่างเก็บน้ำพาน

2) ตำแหน่ง ตำบลสร้างคอม อำเภอสร้างคอม จังหวัดอุดรธานี

3) พิกัด ละติจูด 17.85311072

ลองติจูด 103.0752832

4) ความจุเก็บกัก 30.00 ล้านลูกบาศก์เมตร

5) ปีที่ก่อสร้างแล้วเสร็จ พ.ศ. 2520

6) สถานะภาพ ยังไม่ถ่ายโอน

7) พื้นที่ได้รับประโยชน์ 22,944 ไร่

8) พื้นที่เสี่ยงผลกระทบจากภาวะน้ำท่วม 10,485 ไร่

หมู่ที่ 2, 3 และ 8 ตำบลเชียงดา อำเภอสร้างคอม จังหวัดอุดรธานี

9) กลุ่มผู้ใช้น้ำในพื้นที่ 2 กลุ่ม ได้แก่

กลุ่มผู้ใช้น้ำอ่างเก็บน้ำพาน

กลุ่มผู้ใช้น้ำระบบกระจายน้ำอ่างเก็บน้ำพาน

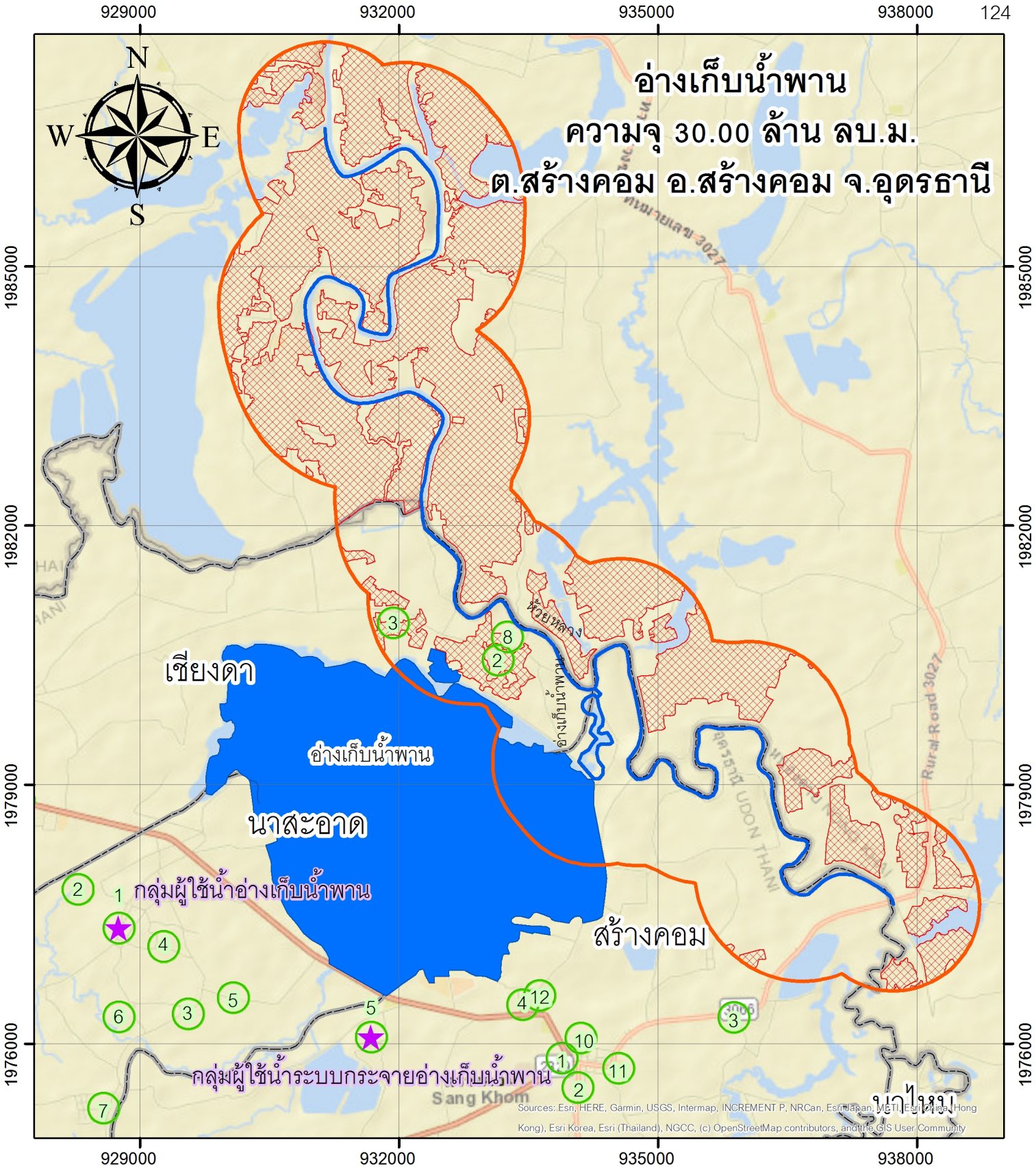

สัญลักษณ์

- จุดที่ตั้งหมู่บ้าน
- กลุ่มเครือข่ายผู้ใช้น้ำ
- ลำน้ำที่ออกจากอ่างเก็บน้ำ
- อ่างเก็บน้ำ
- ระยะห่างจากลำน้ำ 1,000 เมตร
- ขอบเขตตำบล
- พื้นที่เสี่ยงผลกระทบจากน้ำท่วม

วิเคราะห์และจัดทำโดย
ศูนย์ป้องกันวิกฤติน้ำ
thanat.spt@gmail.com
kalyanee.sgmail.com

มาตราส่วน 1:60,000

0 1 2 3 4 กิโลเมตร

การบริหารจัดการอ่างเก็บน้ำห้วยเสียว ในฤดูน้ำหลาก และกลุ่มผู้ใช้น้ำ ตำบลบ้านยวด อำเภอสร้างคอม จังหวัดอุดรธานี

1) ชื่อ อ่างเก็บน้ำห้วยเสียว

2) ตำแหน่ง ตำบลบ้านยวด อำเภอสร้างคอม จังหวัดอุดรธานี

3) พิกัด ละติจูด 17.76033059

ลองติจูด 103.0829339

4) ความจุเก็บกัก 2.00 ล้านลูกบาศก์เมตร

5) ปีที่ก่อสร้างแล้วเสร็จ พ.ศ. 2520

6) สถานะภาพ ยังไม่ถ่ายโอน

7) พื้นที่ได้รับประโยชน์ 5,159 ไร่

8) พื้นที่เสี่ยงผลกระทบจากภาวะน้ำท่วม 1,485 ไร่

หมู่ที่ 7 และ 9 ตำบลสร้างคอม อำเภอสร้างคอม จังหวัดอุดรธานี

หมู่ที่ 1, 3 และ 7 ตำบลบ้านหินโงม อำเภอสร้างคอม จังหวัดอุดรธานี

9) กลุ่มผู้ใช้น้ำในพื้นที่ 1 กลุ่ม ได้แก่ กลุ่มผู้ใช้น้ำห้วยหลวง

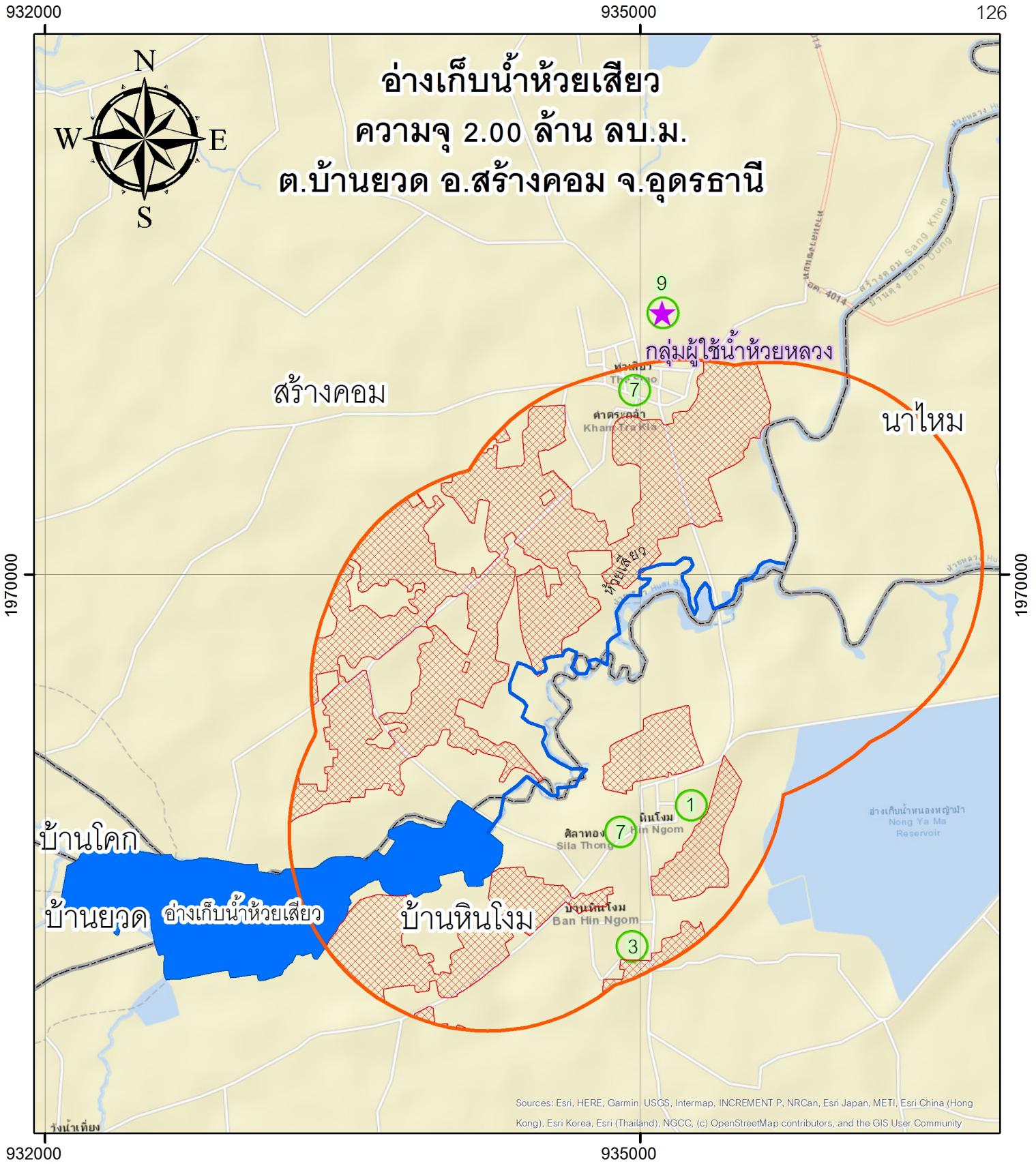

สัญลักษณ์

- จุดที่ตั้งหมู่บ้าน
- กลุ่มเครือข่ายผู้ใช้น้ำ
- ลำน้ำที่ออกจากอ่างเก็บน้ำ
- อ่างเก็บน้ำ
- ระยะห่างจากลำน้ำ 1,000 เมตร
- ขอบเขตตำบล
- พื้นที่เสี่ยงผลกระทบจากน้ำท่วม

วิเคราะห์และจัดทำโดย
ศูนย์ป้องกันวิกฤติน้ำ
thanat.spt@gmail.com
kalyanee.sgmail.com

มาตราส่วน 1:26,000

0 .5 1 1.5 2 กิโลเมตร

ภาคตะวันออก

การบริหารจัดการอ่างเก็บน้ำคลองขวาง ในฤดูน้ำหลาก และกลุ่มผู้ใช้น้ำ ตำบลท่ากุ่ม อำเภอเมือง จังหวัดตราด

1) ชื่อ อ่างเก็บน้ำคลองขวาง

2) ตำแหน่ง ตำบลท่ากุ่ม อำเภอเมือง จังหวัดตราด

3) พิกัด ละติจูด 12.346

ลองกิจูด 102.63

4) ความจุเก็บกัก 2.00 ล้านลูกบาศก์เมตร

5) ปีที่ก่อสร้างแล้วเสร็จ พ.ศ. 2530

6) สถานะภาพ ยังไม่ถ่ายโอน

7) พื้นที่ได้รับประโยชน์ 5,103 ไร่

หมู่ที่ 6 ตำบลท่ากุ่ม อำเภอเมือง จังหวัดตราด

8) พื้นที่เสี่ยงผลกระทบจากภาวะน้ำท่วม - ไร่

9) กลุ่มผู้ใช้น้ำในพื้นที่ - กลุ่ม

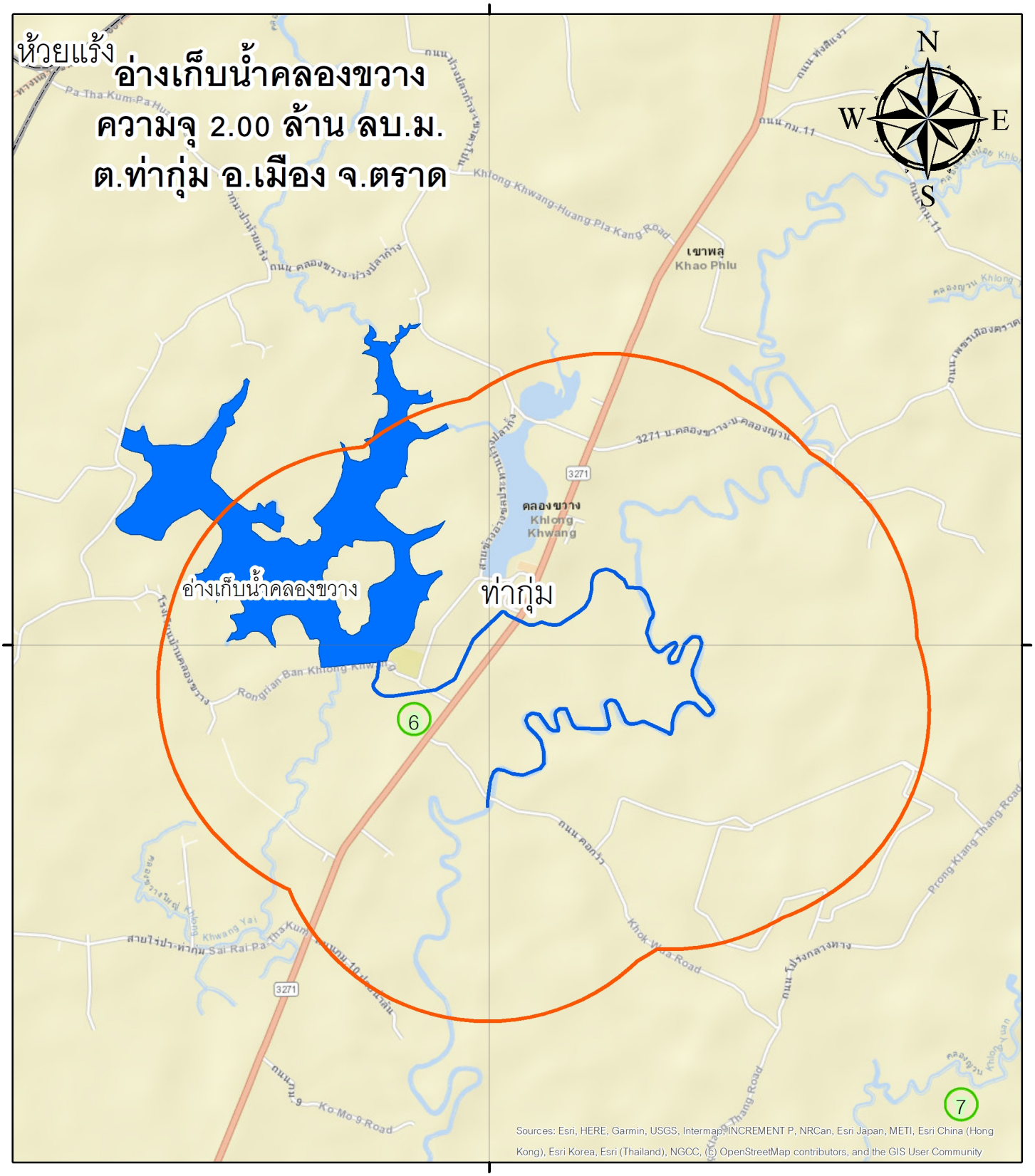

สัญลักษณ์

- จุดที่ตั้งหมู่บ้าน
- กลุ่มเครือข่ายผู้ใช้น้ำ
- ลำน้ำที่ออกจากอ่างเก็บน้ำ
- อ่างเก็บน้ำ
- ระยะห่างจากลำน้ำ 1,000 เมตร
- ขอบเขตตำบล
- พื้นที่เสี่ยงผลกระทบจากน้ำท่วม

วิเคราะห์และจัดทำโดย
ศูนย์ป้องกันวิกฤติน้ำ
thanat.spt@gmail.com
kalyanee.sgmail.com

มาตราส่วน 1:25,000

0 .5 1 1.5 2 กิโลเมตร

ภาคตะวันตก

การบริหารจัดการอ่างเก็บน้ำห้วยป่าเลา ในฤดูน้ำหลาก และกลุ่มผู้ใช้น้ำ ตำบลห้วยสัตว์ใหญ่ อำเภอหัวหิน จังหวัดประจวบคีรีขันธ์

1) ชื่อ อ่างเก็บน้ำห้วยป่าเลา

2) ตำแหน่ง ตำบลห้วยสัตว์ใหญ่ อำเภอหัวหิน จังหวัดประจวบคีรีขันธ์

3) พิกัด ละติจูด 12.529

ลองกิจูด 99.506

4) ความจุเก็บกัก 2.00 ล้านลูกบาศก์เมตร

5) ปีที่ก่อสร้างแล้วเสร็จ พ.ศ. 2526

6) สถานะภาพ ยังไม่ถ่ายโอน

7) พื้นที่ได้รับประโยชน์ 5,274 ไร่

8) พื้นที่เสี่ยงผลกระทบจากภาวะน้ำท่วม - ไร่

9) กลุ่มผู้ใช้น้ำในพื้นที่ - กลุ่ม

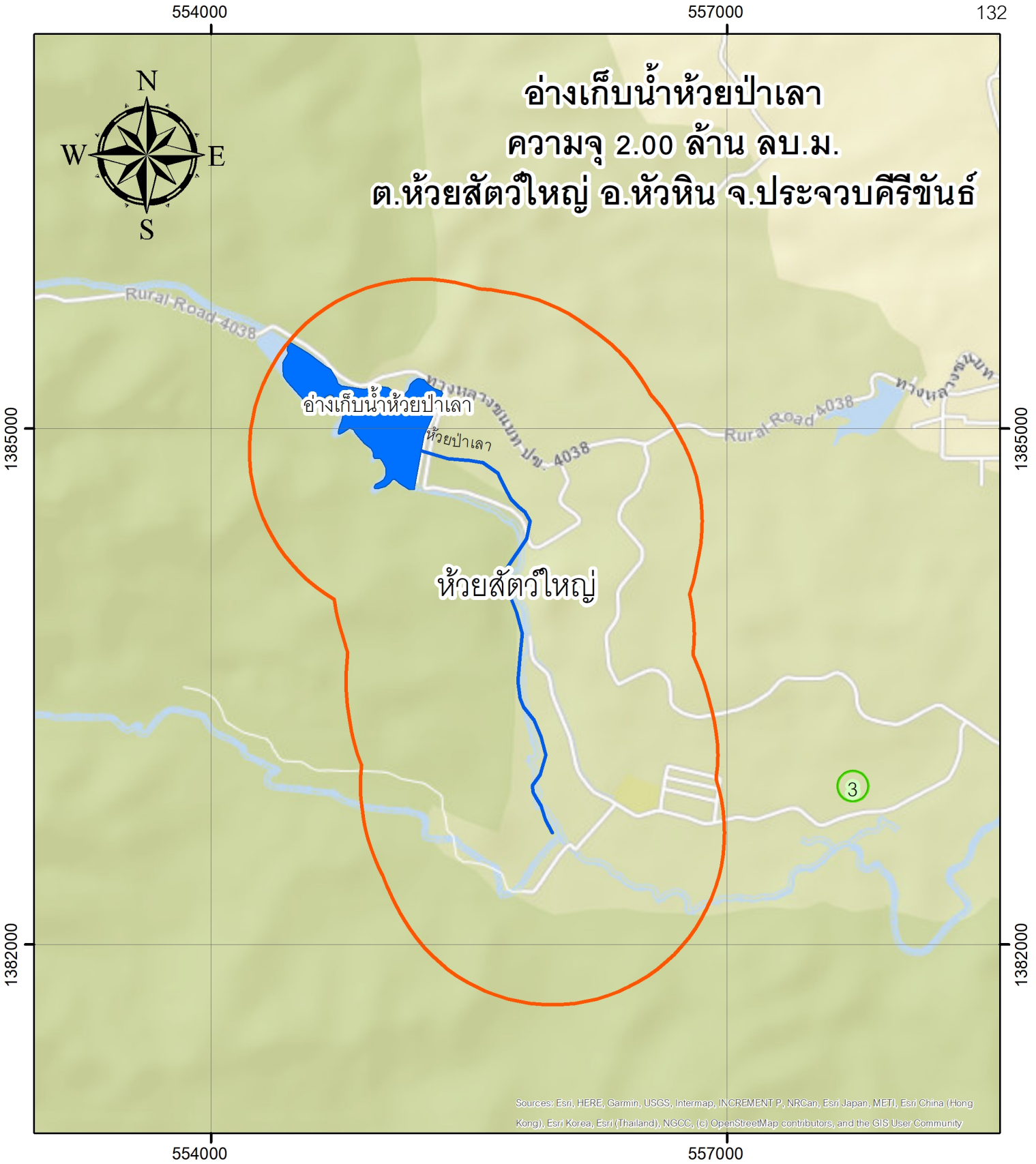

สัญลักษณ์

- จุดที่ตั้งหมู่บ้าน
- กลุ่มเครือข่ายผู้ใช้น้ำ
- ลำน้ำที่ออกจากอ่างเก็บน้ำ
- อ่างเก็บน้ำ
- ระยะห่างจากลำน้ำ 1,000 เมตร
- ขอบเขตตำบล
- พื้นที่เสี่ยงผลกระทบจากน้ำท่วม

วิเคราะห์และจัดทำโดย
ศูนย์ป้องกันวิกฤติน้ำ
thanat.spt@gmail.com
kalyanee.sgmail.com

มาตราส่วน 1:30,000

0 .5 1 1.5 2 กิโลเมตร

การบริหารจัดการอ่างเก็บน้ำซอนต้า ในฤดูน้ำหลาก และกลุ่มผู้ใช้น้ำ ตำบลรางบัว อำเภอจอมบึง จังหวัดราชบุรี

1) ชื่อ อ่างเก็บน้ำซอนต้า

2) ตำแหน่ง ตำบลรางบัว อำเภอจอมบึง จังหวัดราชบุรี

3) พิกัด ละติจูด 13.52354971

ลองติจูด 99.52471587

4) ความจุเก็บกัก 1.95 ล้านลูกบาศก์เมตร

5) ปีที่ก่อสร้างแล้วเสร็จ พ.ศ. 2542

6) สถานะภาพ ยังไม่ถ่ายโอน

7) พื้นที่ได้รับประโยชน์ 5,720 ไร่

8) พื้นที่เสี่ยงผลกระทบจากภาวะน้ำท่วม - ไร่

9) กลุ่มผู้ใช้น้ำในพื้นที่ - กลุ่ม

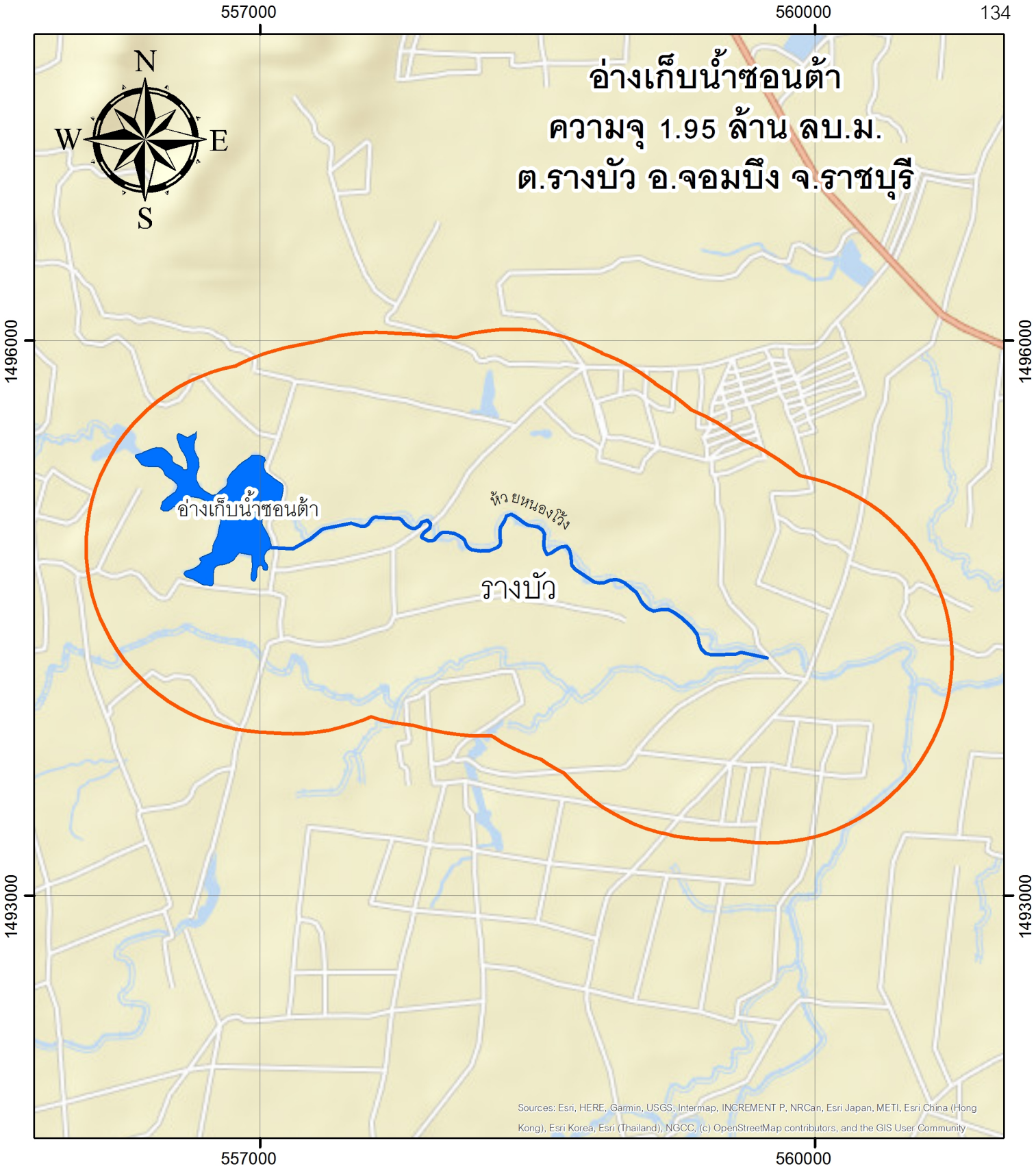

สัญลักษณ์

- จุดที่ตั้งหมู่บ้าน
- กลุ่มเครือข่ายผู้ใช้น้ำ
- ลำน้ำที่ออกจากอ่างเก็บน้ำ
- อ่างเก็บน้ำ
- ระยะห่างจากลำน้ำ 1,000 เมตร
- ขอบเขตตำบล
- พื้นที่เสี่ยงผลกระทบจากน้ำท่วม

วิเคราะห์และจัดทำโดย
ศูนย์ป้องกันวิกฤติน้ำ
thanat.spt@gmail.com
kalyanee.sgmail.com

มาตราส่วน 1:28,000

0 .5 1 1.5 2 กิโลเมตร