



แผนปฏิบัติการ บรรเทาภาวะน้ำท่วมและภาวะน้ำแล้ง ตามปฏิทินการบริหารจัดการน้ำ ปี 2565

สำนักงาน 10 ทรัพยากรน้ำภาค



ศูนย์อำนวยการติดตาม
และแก้ไขปัญหาน้ำท่วมและน้ำแล้ง
ศูนย์ป้องกันวิกฤติน้ำ และสำนักงานทรัพยากรน้ำภาค 10
ปี พ.ศ. 2565 - 2566

คำนำ

ตามมติคณะรัฐมนตรี เมื่อวันที่ 3 พฤษภาคม 2565 รับทราบมาตรการรับมือฤดูฝน ปี 2565 และโครงการเพิ่มประสิทธิภาพการบริหารจัดการทรัพยากรน้ำในช่วงฤดูฝน ปี 2565 และการกักเก็บน้ำเพื่อฤดูแล้ง ปี 2565/2566 โดยมอบหมายหน่วยงานที่เกี่ยวข้องจัดทำแผนปฏิบัติการตามมาตรการต่อไป โดยมาตรการที่ 7 ได้มอบหมายให้กรมทรัพยากรน้ำเตรียมความพร้อม และวางแผนเครื่องจักร เครื่องมือ ประจำพื้นที่เสี่ยงน้ำท่วม และฝนน้อยกว่าค่าปกติ ให้แล้วเสร็จภายในเดือนกรกฎาคม พ.ศ. 2565

ดังนั้นกรมทรัพยากรน้ำจึงได้จัดทำแผนปฏิบัติการบรรเทาภาวะน้ำท่วมและภาวะน้ำแล้ง ประจำปี 2565/2566 ของสำนักงานทรัพยากรน้ำภาค 10 เพื่อเป็นการเตรียมความพร้อม การกำหนดแผนงาน และมาตรการเชิงปฏิบัติด้านการบรรเทาภาวะวิกฤติในแต่ละพื้นที่ โดยแผนปฏิบัติการฯ ฉบับนี้ มีวัตถุประสงค์เพื่อให้เจ้าหน้าที่ของกรมทรัพยากรน้ำและผู้ที่เกี่ยวข้อง ทราบถึงกระบวนการปฏิบัติงาน การเตรียมความพร้อม ด้านต่าง ๆ แผนปฏิบัติการบรรเทาภาวะน้ำท่วมและภาวะน้ำแล้ง และรายชื่อเจ้าหน้าที่ในการติดต่อประสานงานของสำนักงานทรัพยากรน้ำภาค 10

สุดท้ายนี้ ศูนย์ป้องกันวิกฤติน้ำ ขอขอบพระคุณทุกหน่วยงานภายในกรมทรัพยากรน้ำในการรวบรวมข้อมูลด้านต่างๆ โดยเฉพาะอย่างยิ่งสำนักงานทรัพยากรน้ำภาค 10 ที่ร่วมกันจัดทำแผนปฏิบัติการบรรเทาภาวะน้ำท่วมและภาวะน้ำแล้งให้แล้วเสร็จ และเป็นไปตามวัตถุประสงค์ที่ได้กำหนดไว้

ศูนย์ป้องกันวิกฤติน้ำ

**แผนปฏิบัติการบรรเทาภาวะน้ำท่วมและภาวะน้ำแล้ง
ของสำนักงานทรัพยากรน้ำภาค 10**

ตามปฏิทินการบริหารจัดการทรัพยากรน้ำ ของ สำนักงานทรัพยากรน้ำแห่งชาติ

เนื้อหา	หน้า
แผนปฏิบัติการบรรเทาภาวะน้ำท่วมและภาวะน้ำแล้งของสำนักงานทรัพยากรน้ำภาค 10	1
1. บทนำ	1
2. วัตถุประสงค์	1
3. ประโยชน์ที่ได้รับ	2
4. สรุปผลการให้ความช่วยเหลือของสำนักงานทรัพยากรน้ำภาค 10	2
4.1 ผลการให้ความช่วยเหลือพื้นที่ประสบปัญหาอุทกภัยตั้งแต่ ปี พ.ศ. 2560 – 2564	2
4.2 ผลการให้ความช่วยเหลือพื้นที่ประสบปัญหาภัยแล้งตั้งแต่ ปี พ.ศ. 2558 – 2564	2
5. งบประมาณที่ได้รับการจัดสรร	3
6. ข้อมูลเชิงพื้นที่	3
6.1 พื้นที่รับผิดชอบของสำนักงานทรัพยากรน้ำภาค 10	3
6.2 พื้นที่เสี่ยงน้ำท่วม	3
6.3 พื้นที่เสี่ยงภัยแล้ง	8
7. ข้อมูลความพร้อมด้านอุปกรณ์/เครื่องมือ/อาคารชลศาสตร์	12
7.1 ความพร้อมด้านสถานีตรวจวัดสถานการณ์น้ำ	12
7.2 ความพร้อมด้านอุปกรณ์และเครื่องมือ	12
8. ข้อมูลความพร้อมด้านบุคลากร	14
8.1 เจ้าหน้าที่ด้านเฝ้าระวังสถานการณ์ด้านภาวะน้ำท่วมและภาวะน้ำแล้ง	14
8.2 เจ้าหน้าที่ด้านการปฏิบัติงานเชิงพื้นที่รายจังหวัด	14
8.3 รายชื่อผู้รู้ประจำสถานีเตือนภัยล่วงหน้าน้ำหลาก-ดินถล่มในพื้นที่	15
8.4 รายชื่อเจ้าหน้าที่ส่วนกลางในการติดตามสถานการณ์ด้านภาวะน้ำท่วมและภาวะน้ำแล้ง	15
9. แผนปฏิบัติการบรรเทาภาวะน้ำท่วมและภาวะน้ำแล้ง	16
9.1 แผนปฏิบัติการเพื่อรับสถานการณ์น้ำท่วมหลากดินโคลนถล่มประจำเดือน กรกฎาคม 2565 – มกราคม 2566	16
9.2 แผนปฏิบัติการในการรับสถานการณ์น้ำแล้ง	16
ภาคผนวก 1 พื้นที่เสี่ยงน้ำท่วมเดือนกรกฎาคม – ธันวาคม ในขอบเขตสำนักงานทรัพยากรน้ำภาค 10	
ภาคผนวก 2 พื้นที่เสี่ยงภัยแล้ง ในพื้นที่นอกเขตชลประทานในขอบเขตสำนักงานทรัพยากรน้ำภาค 10	
ภาคผนวก 3 ความพร้อมด้านสถานีตรวจวัดสถานการณ์น้ำ (สถานี Early Warning โทรมมาตร กล้อง CCTV และสถานีอุตุ-อุทกวิทยา)	

แผนปฏิบัติการบรรเทาภาวะน้ำท่วมและภาวะน้ำแล้งของสำนักงานทรัพยากรน้ำภาค 10

1. บทนำ

กรมทรัพยากรน้ำ ในฐานะที่เป็นหน่วยงานปฏิบัติในสังกัดกระทรวงทรัพยากรธรรมชาติและสิ่งแวดล้อม มีภารกิจรับผิดชอบเกี่ยวกับทรัพยากรน้ำผิวดินในพื้นที่นอกเขตชลประทาน/พื้นที่เกษตรน้ำฝน จำนวน 117 ล้านไร่ ซึ่งศักยภาพด้านทรัพยากรน้ำของพื้นที่จะขึ้นอยู่กับปริมาณฝนที่ตกในพื้นที่เป็นหลัก เนื่องจากไม่มีแหล่งเก็บกักน้ำขนาดใหญ่และระบบชลประทาน ที่จะใช้สามารถควบคุมปริมาณน้ำและการใช้น้ำของพื้นที่ได้ ทำให้พื้นที่นอกเขตชลประทาน ต้องเผชิญเหตุกับปัญหาภัยพิบัติอันเกิดจากน้ำ ไม่ว่าจะเป็นปัญหาภาวะน้ำท่วมและปัญหาภาวะน้ำแล้ง และเนื่องจากปัจจัยของการเกิดเหตุวิกฤติน้ำในพื้นที่นอกเขตชลประทานไม่สามารถควบคุมได้ การเตรียมความพร้อมในการเผชิญเหตุจึงเป็นสิ่งสำคัญ เพื่อให้หน่วยงานมีความพร้อมในการช่วยเหลือประชาชนที่ได้รับความเดือดร้อนจากปัญหาวิกฤติน้ำได้อย่างมีประสิทธิภาพ ซึ่งกรมทรัพยากรน้ำ ได้รับการจัดสรรงบประมาณในการบริหารจัดการเพื่อรองรับสภาวะวิกฤติน้ำ ตั้งแต่ปีงบประมาณ พ.ศ. 2556 ถึงปัจจุบัน โดยได้จัดสรรงบประมาณดังกล่าว ลงสู่สำนักงานทรัพยากรน้ำภาค 10 เพื่อใช้ปฏิบัติงานให้ความช่วยเหลือประชาชนที่ได้รับความเดือดร้อนจากปัญหาภาวะน้ำแล้งและภาวะน้ำท่วม จึงต้องมีการจัดทำแผนปฏิบัติการบรรเทาภาวะน้ำแล้งและภาวะน้ำท่วม เพื่อใช้เป็นคู่มือในการปฏิบัติงานร่วมกับหน่วยงานที่เกี่ยวข้อง และทำให้การใช้จ่ายงบประมาณและผลการปฏิบัติงานช่วยเหลือประชาชนที่ได้รับความเดือดร้อนจากภัยพิบัติด้านน้ำเป็นไปอย่างมีประสิทธิภาพ

นอกจากนี้ สำนักงานทรัพยากรน้ำแห่งชาติ ซึ่งเป็นหน่วยงานกำกับนโยบายด้านทรัพยากรน้ำของประเทศ ได้กำหนดให้หน่วยงานที่เกี่ยวข้องปฏิบัติตามปฏิทินการบริหารจัดการทรัพยากรน้ำช่วงฤดูฝนและฤดูแล้ง โดยกรมทรัพยากรน้ำเป็นหนึ่งในหน่วยงานที่ต้องถือปฏิบัติตามปฏิทินดังกล่าว จึงจัดทำแผนปฏิบัติการบรรเทาภาวะน้ำแล้งและภาวะน้ำท่วม เพื่อตอบสนองนโยบายของสำนักงานทรัพยากรน้ำแห่งชาติ

2. วัตถุประสงค์

1) เพื่อเป็นการเตรียมความพร้อมในการรับมือกับภาวะน้ำแล้งและภาวะน้ำท่วมของกรมทรัพยากรน้ำ โดยเฉพาะการเตรียมความพร้อมของระบบปฏิบัติการเฝ้าระวังและเตือนภัยล่วงหน้าน้ำหลาก-ดินถล่ม (Early Warning System) ระบบตรวจวัดสถานการณ์น้ำทางไกลอัตโนมัติ อุปกรณ์เครื่องมือ (เครื่องสูบน้ำ รถบรรทุกน้ำ รถยนต์บรรทุก เรือท้องแบน) ความพร้อมด้านความมั่นคงแข็งแรงของอาคารชลศาสตร์ ความพร้อมของเจ้าหน้าที่ด้านการเฝ้าระวังสถานการณ์ เจ้าหน้าที่ด้านการปฏิบัติงานเชิงพื้นที่รายจังหวัด และรายชื่อผู้รู้ประจำสถานีเตือนภัยล่วงหน้าน้ำหลาก-ดินถล่มในพื้นที่

2) เพื่อให้กรมทรัพยากรน้ำ มีแผนปฏิบัติการบรรเทาภาวะน้ำแล้งและภาวะน้ำท่วม ที่ตอบสนองต่อการดำเนินงานตามมาตรการรองรับสถานการณ์ฤดูแล้งและฤดูฝนของสำนักงานทรัพยากรน้ำแห่งชาติ

3) เพื่อให้สำนักงานทรัพยากรน้ำภาค 10 มีแผนปฏิบัติการบรรเทาภาวะน้ำแล้งและภาวะน้ำท่วมของสำนักงานทรัพยากรน้ำภาค 10 ที่จะใช้เป็นคู่มือในการปฏิบัติงานเผชิญเหตุ โดยบูรณาการกับหน่วยงานที่เกี่ยวข้องในพื้นที่รับผิดชอบ เช่น จังหวัด สำนักงานป้องกันและบรรเทาสาธารณภัยเขต สำนักงานป้องกันและบรรเทาสาธารณภัยจังหวัด สำนักงานทรัพยากรธรรมชาติและสิ่งแวดล้อมจังหวัด เป็นต้น

3. ประโยชน์ที่ได้รับ

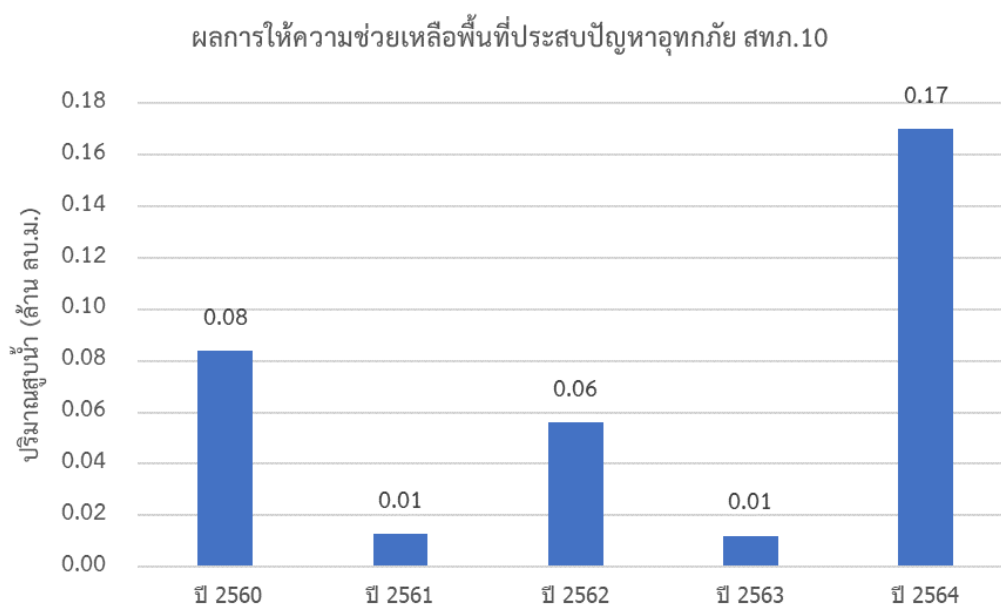
1) กรมทรัพยากรน้ำ โดยเฉพาะสำนักงานทรัพยากรน้ำภาค 10 มีความพร้อมที่จะปฏิบัติงานเผชิญเหตุกับปัญหาภัยพิบัติอันเกิดจากน้ำ และบูรณาการกับหน่วยงานที่เกี่ยวข้อง ในการให้ความช่วยเหลือประชาชนที่ได้รับเดือดร้อนจากปัญหาภาวะน้ำแล้งและภาวะน้ำท่วมได้อย่างทันต่อเหตุการณ์

2) กรมทรัพยากรน้ำ สามารถปฏิบัติงานที่ตอบสนองต่อปฏิทินการบริหารจัดการทรัพยากรน้ำช่วงฤดูฝน และฤดูแล้งของสำนักงานทรัพยากรน้ำแห่งชาติ

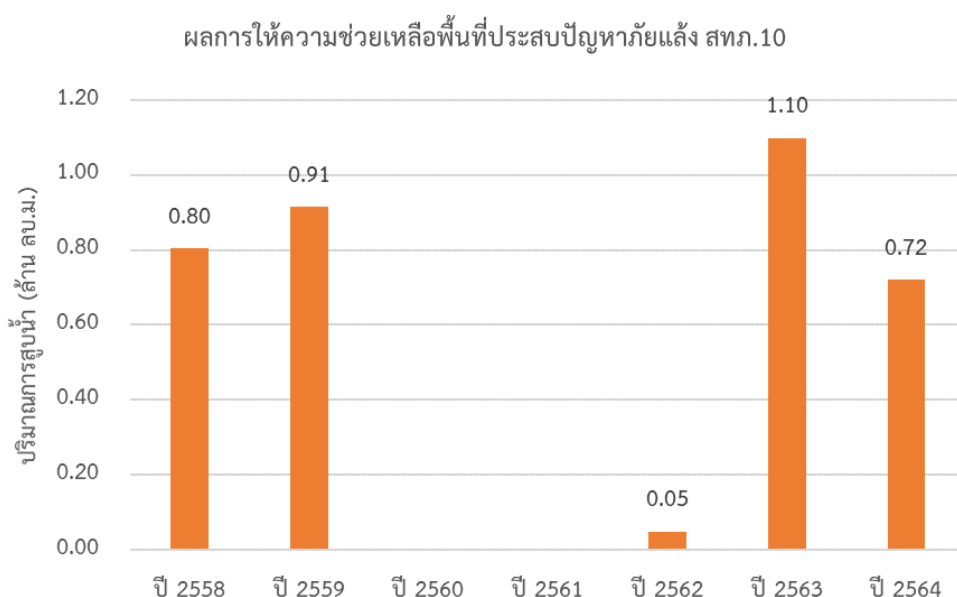
3) สำนักงานทรัพยากรน้ำภาค 10 มีคู่มือในการปฏิบัติงานเผชิญเหตุ โดยบูรณาการกับหน่วยงานที่เกี่ยวข้องได้อย่างมีประสิทธิภาพ

4. สรุปผลการให้ความช่วยเหลือของสำนักงานทรัพยากรน้ำภาค 10

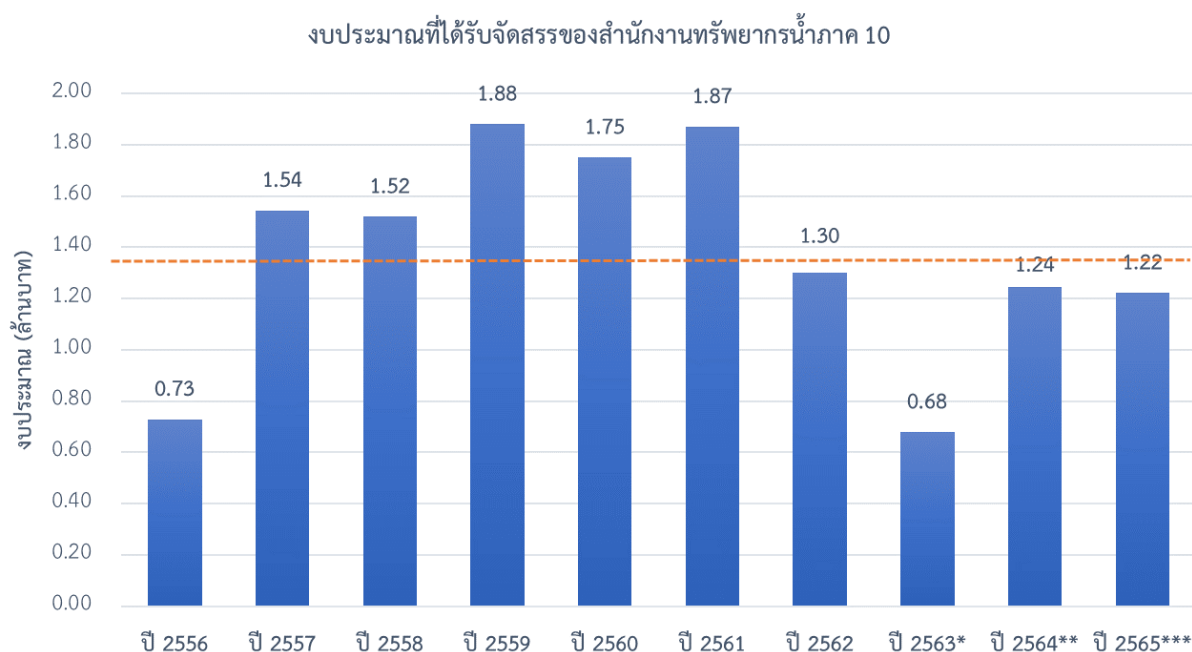
4.1 ผลการให้ความช่วยเหลือพื้นที่ประสบปัญหาอุทกภัยตั้งแต่ ปี พ.ศ. 2560 - 2564



4.2 ผลการให้ความช่วยเหลือพื้นที่ประสบภัยแล้งตั้งแต่ ปี พ.ศ. 2558 - 2564



5. งบประมาณที่ได้รับการจัดสรร



หมายเหตุ : *ศปว ได้รับการโอนภารกิจตั้งแต่ปี พ.ศ. 2563

** งบประมาณที่จัดสรรลงหน่วยงาน ปรับตามความเป็นจริง ตั้งแต่ปี พ.ศ. 2563-2564

*** งบประมาณปี พ.ศ. 2565 ประเมินตามหลักเกณฑ์การจัดสรรงบประมาณ

6. ข้อมูลเชิงพื้นที่

6.1 พื้นที่รับผิดชอบของสำนักงานทรัพยากรน้ำภาค 10

สำนักงานทรัพยากรน้ำภาค 10 มีพื้นที่รับผิดชอบ 6 จังหวัด ประกอบด้วย จังหวัด กระบี่ ชุมพร พังงา ภูเก็ต ระนอง และสุราษฎร์ธานี รายละเอียดแสดงดังรูปที่ 1

6.2 พื้นที่เสี่ยงน้ำท่วม

6.2.1 พื้นที่เสี่ยงน้ำท่วมเดือนกรกฎาคม ประกอบด้วย

- 1) จังหวัดกระบี่ จำนวน 3 อำเภอ ประกอบด้วย เขาพนม คลองท่อม และเมืองกระบี่
- 2) จังหวัดชุมพร จำนวน 8 อำเภอ ประกอบด้วย ท่าแซะ ทูตตะโก ปะทิว พะโต๊ะ เมืองชุมพร ละแม สวี และหลังสวน
- 3) จังหวัดพังงา จำนวน 6 อำเภอ ประกอบด้วย กะปง คุระบุรี ตะกั่วทุ่ง ตะกั่วป่า ท้ายเหมือง และเมืองพังงา
- 4) จังหวัดภูเก็ต จำนวน 3 อำเภอ ประกอบด้วย กะทู้ ถลาง และเมืองภูเก็ต
- 5) จังหวัดระนอง จำนวน 4 อำเภอ ประกอบด้วย กระบุรี กะเปอร์ เมืองระนอง และละอุ่น
- 6) จังหวัดสุราษฎร์ธานี จำนวน 10 อำเภอ ประกอบด้วย กาญจนดิษฐ์ เกาะพะงัน ชัยบุรี ท่าชนะ บ้านนาสาร พนม พระแสง พุนพิน วิภาวดี และเวียงสระ

6.2.2 พื้นที่เสี่ยงน้ำท่วมเดือนสิงหาคม ประกอบด้วย

- 1) จังหวัดกระบี่ จำนวน 3 อำเภอ ประกอบด้วย เขาพนม คลองท่อม และเมืองกระบี่

2) จังหวัดชุมพร จำนวน 8 อำเภอ ประกอบด้วย ท่าแซะ ทุ่งตะโก ปะทิว พะโต๊ะ เมืองชุมพร ละแม สวี และหลังสวน

3) จังหวัดพังงา จำนวน 6 อำเภอ ประกอบด้วย กะปง คุระบุรี ตะกั่วทุ่ง ตะกั่วป่า ท้ายเหมือง และเมืองพังงา

4) จังหวัดภูเก็ต จำนวน 3 อำเภอ ประกอบด้วย กะทู้ ถลาง และเมืองภูเก็ต

5) จังหวัดระนอง จำนวน 4 อำเภอ ประกอบด้วย กระบุรี กะเปอร์ เมืองระนอง และละอุ่น

6) จังหวัดสุราษฎร์ธานี จำนวน 12 อำเภอ ประกอบด้วย กาญจนดิษฐ์ เกาะพะงัน เคียนซา ชัยบุรี ท่าชนะ บ้านนาเดิม บ้านนาสาร พนม พระแสง และพุนพิน

6.2.3 พื้นที่เสี่ยงน้ำท่วมเดือนกันยายน ประกอบด้วย

1) จังหวัดกระบี่ จำนวน 3 อำเภอ ประกอบด้วย เขาพนม คลองท่อม และเมืองกระบี่

2) จังหวัดชุมพร จำนวน 8 อำเภอ ประกอบด้วย ท่าแซะ ทุ่งตะโก ปะทิว พะโต๊ะ เมืองชุมพร ละแม สวี และหลังสวน

3) จังหวัดพังงา จำนวน 6 อำเภอ ประกอบด้วย กะปง คุระบุรี ตะกั่วทุ่ง ตะกั่วป่า ท้ายเหมือง และเมืองพังงา

4) จังหวัดภูเก็ต จำนวน 3 อำเภอ ประกอบด้วย กะทู้ ถลาง และเมืองภูเก็ต

5) จังหวัดระนอง จำนวน 4 อำเภอ ประกอบด้วย กระบุรี กะเปอร์ เมืองระนอง และละอุ่น

6) จังหวัดสุราษฎร์ธานี จำนวน 10 อำเภอ ประกอบด้วย กาญจนดิษฐ์ เกาะพะงัน ชัยบุรี ท่าชนะ บ้านนาสาร พนม พระแสง พุนพิน วิกาวดี และเวียงสระ

6.2.4 พื้นที่เสี่ยงน้ำท่วมเดือนตุลาคม ประกอบด้วย

1) จังหวัดกระบี่ จำนวน 3 อำเภอ ประกอบด้วย เขาพนม คลองท่อม และเมืองกระบี่

2) จังหวัดชุมพร จำนวน 8 อำเภอ ประกอบด้วย ท่าแซะ ทุ่งตะโก ปะทิว พะโต๊ะ เมืองชุมพร ละแม สวี และหลังสวน

3) จังหวัดพังงา จำนวน 6 อำเภอ ประกอบด้วย กะปง คุระบุรี ตะกั่วทุ่ง ตะกั่วป่า ท้ายเหมือง และเมืองพังงา

4) จังหวัดภูเก็ต จำนวน 3 อำเภอ ประกอบด้วย กะทู้ ถลาง และเมืองภูเก็ต

5) จังหวัดระนอง จำนวน 4 อำเภอ ประกอบด้วย กระบุรี กะเปอร์ เมืองระนอง และละอุ่น

6) จังหวัดสุราษฎร์ธานี จำนวน 12 อำเภอ ประกอบด้วย กาญจนดิษฐ์ เกาะพะงัน เคียนซา ชัยบุรี ท่าชนะ บ้านนาเดิม บ้านนาสาร พนม พระแสง และพุนพิน

6.2.5 พื้นที่เสี่ยงน้ำท่วมเดือนพฤศจิกายน ประกอบด้วย

1) จังหวัดกระบี่ จำนวน 3 อำเภอ ประกอบด้วย เขาพนม คลองท่อม และเมืองกระบี่

2) จังหวัดชุมพร จำนวน 8 อำเภอ ประกอบด้วย ท่าแซะ ทุ่งตะโก ปะทิว พะโต๊ะ เมืองชุมพร ละแม สวี และหลังสวน

3) จังหวัดพังงา จำนวน 6 อำเภอ ประกอบด้วย กะปง คุระบุรี ตะกั่วทุ่ง ตะกั่วป่า ท้ายเหมือง และเมืองพังงา

4) จังหวัดภูเก็ต จำนวน 3 อำเภอ ประกอบด้วย กะทู้ ถลาง และเมืองภูเก็ต

5) จังหวัดระนอง จำนวน 4 อำเภอ ประกอบด้วย กระบุรี กะเปอร์ เมืองระนอง และละอุ่น

6) จังหวัดสุราษฎร์ธานี จำนวน 10 อำเภอ ประกอบด้วย กาญจนดิษฐ์ เกาะพะงัน ชัยบุรี

ท่าชนะ บ้านนาสาร พนม พระแสง พุนพิน วิกาวดี และเวียงสระ

6.2.6 พื้นที่เสี่ยงน้ำท่วมเดือนธันวาคม ประกอบด้วย

1) จังหวัดกระบี่ จำนวน 3 อำเภอ ประกอบด้วย เขาพนม คลองท่อม และเมืองกระบี่

2) จังหวัดชุมพร จำนวน 8 อำเภอ ประกอบด้วย ท่าแซะ ทุ่งตะโก ปะทิว พระโต๊ะ เมืองชุมพร

ละแม สวี และหลังสวน

3) จังหวัดพังงา จำนวน 6 อำเภอ ประกอบด้วย กะปง คุระบุรี ตะกั่วทุ่ง ตะกั่วป่า ท้ายเหมือง

และเมืองพังงา

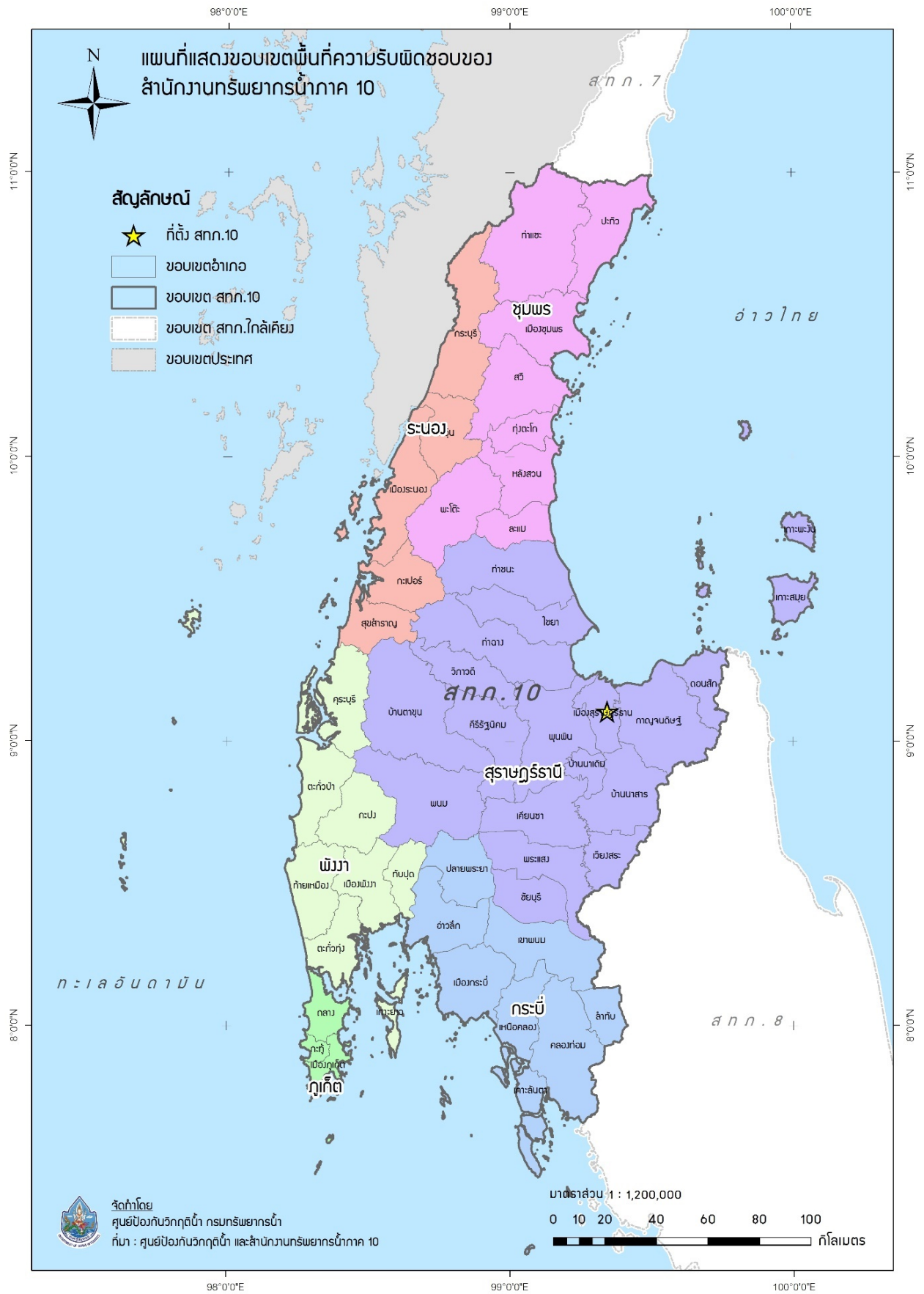
4) จังหวัดภูเก็ต จำนวน 3 อำเภอ ประกอบด้วย กะทู้ ถลาง และเมืองภูเก็ต

5) จังหวัดระนอง จำนวน 4 อำเภอ ประกอบด้วย กระบุรี กะเปอร์ เมืองระนอง และละอุ่น

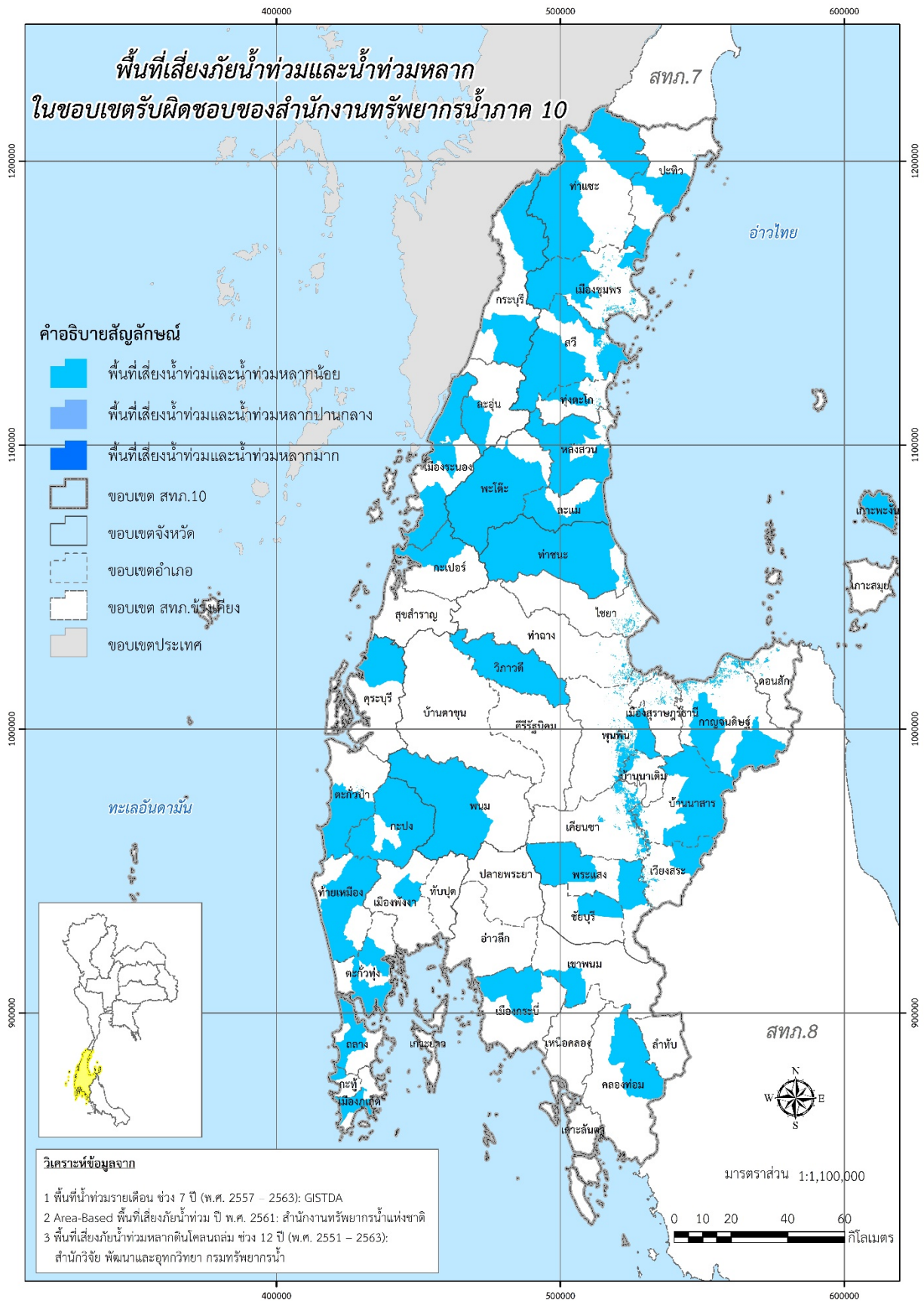
6) จังหวัดสุราษฎร์ธานี จำนวน 16 อำเภอ ประกอบด้วย กาญจนดิษฐ์ เกาะพะงัน เคียนซา

ชัยบุรี ไชยา ดอนสัก ท่าฉาง ท่าชนะ บ้านนาเดิม และบ้านนาสาร

รายละเอียดแสดงดังรูปที่ 2 และสรุปรายละเอียดระดับตำบลแสดงในภาคผนวก 1



รูปที่ 1 ขอบเขตพื้นที่ความรับผิดชอบของสำนักงานทรัพยากรน้ำภาค 10



รูปที่ 2 พื้นที่เสี่ยงน้ำท่วมในขอบเขตของสำนักงานทรัพยากรน้ำภาค 10

6.3 พื้นที่เสี่ยงภัยแล้ง

6.3.1 พื้นที่เสี่ยงภัยแล้งเดือนมกราคม ประกอบด้วย

- 1) จังหวัดกระบี่ จำนวน 8 อำเภอ ประกอบด้วย เกาะลันตา เขาพนม คลองท่อม ปลายพระยา เมืองกระบี่ ลำทับ เหนือคลอง อ่าวลึก
- 2) จังหวัดชุมพร จำนวน 8 อำเภอ ประกอบด้วย ท่าแซะ ทุ่งตะโก ปะทิว พระโทะ เมืองชุมพร ละแม สวี หลังสวน
- 3) จังหวัดพังงา จำนวน 8 อำเภอ ประกอบด้วย กะปง เกะยาว คุระบุรี ตะกั่วทุ่ง ตะกั่วป่า ทับปุด ท้ายเหมือง เมืองพังงา
- 4) จังหวัดภูเก็ต จำนวน 3 อำเภอ ประกอบด้วย กะทู้ ถลาง เมืองภูเก็ต
- 5) จังหวัดระนอง จำนวน 5 อำเภอ ประกอบด้วย คุระบุรี กะเปอร์ เมืองระนอง ละอุ่น สุขสำราญ
- 6) จังหวัดสุราษฎร์ธานี จำนวน 19 อำเภอ ประกอบด้วย กาญจนดิษฐ์ เกะพะงัน เกะสมุย คีรีรัฐนิคม เคียนซา ชัยบุรี ไชยา ดอนสัก ท่าฉาง ท่าชนะ บ้านตาขุน บ้านนาเดิม บ้านนาสาร พนม พระแสง พุนพิน เมืองสุราษฎร์ธานี วิภาวดี เวียงสระ

6.3.2 พื้นที่เสี่ยงภัยแล้งเดือนกุมภาพันธ์ ประกอบด้วย

- 1) จังหวัดกระบี่ จำนวน 8 อำเภอ ประกอบด้วย เกาะลันตา เขาพนม คลองท่อม ปลายพระยา เมืองกระบี่ ลำทับ เหนือคลอง อ่าวลึก
- 2) จังหวัดชุมพร จำนวน 8 อำเภอ ประกอบด้วย ท่าแซะ ทุ่งตะโก ปะทิว พระโทะ เมืองชุมพร ละแม สวี หลังสวน
- 3) จังหวัดพังงา จำนวน 8 อำเภอ ประกอบด้วย กะปง เกะยาว คุระบุรี ตะกั่วทุ่ง ตะกั่วป่า ทับปุด ท้ายเหมือง เมืองพังงา
- 4) จังหวัดภูเก็ต จำนวน 3 อำเภอ ประกอบด้วย กะทู้ ถลาง เมืองภูเก็ต
- 5) จังหวัดระนอง จำนวน 5 อำเภอ ประกอบด้วย คุระบุรี กะเปอร์ เมืองระนอง ละอุ่น สุขสำราญ
- 6) จังหวัดสุราษฎร์ธานี จำนวน 19 อำเภอ ประกอบด้วย กาญจนดิษฐ์ เกะพะงัน เกะสมุย คีรีรัฐนิคม เคียนซา ชัยบุรี ไชยา ดอนสัก ท่าฉาง ท่าชนะ บ้านตาขุน บ้านนาเดิม บ้านนาสาร พนม พระแสง พุนพิน เมืองสุราษฎร์ธานี วิภาวดี เวียงสระ

6.3.3 พื้นที่เสี่ยงภัยแล้งเดือนมีนาคม ประกอบด้วย

- 1) จังหวัดกระบี่ จำนวน 8 อำเภอ ประกอบด้วย เกาะลันตา เขาพนม คลองท่อม ปลายพระยา เมืองกระบี่ ลำทับ เหนือคลอง อ่าวลึก
- 2) จังหวัดชุมพร จำนวน 8 อำเภอ ประกอบด้วย ท่าแซะ ทุ่งตะโก ปะทิว พระโทะ เมืองชุมพร ละแม สวี หลังสวน
- 3) จังหวัดพังงา จำนวน 8 อำเภอ ประกอบด้วย กะปง เกะยาว คุระบุรี ตะกั่วทุ่ง ตะกั่วป่า ทับปุด ท้ายเหมือง เมืองพังงา

4) จังหวัดภูเก็ต จำนวน 3 อำเภอ ประกอบด้วย กะทู้ ถลาง เมืองภูเก็ต

5) จังหวัดระนอง จำนวน 5 อำเภอ ประกอบด้วย กระบุรี กะเปอร์ เมืองระนอง ละอุ่น
สุขสำราญ

6) จังหวัดสุราษฎร์ธานี จำนวน 19 อำเภอ ประกอบด้วย กาญจนดิษฐ์ เกาะพะงัน เกาะสมุย
คีรีรัฐนิคม เคียนซา ชัยบุรี ไชยา ดอนสัก ท่าฉาง ท่าชนะ บ้านตาขุน บ้านนาเดิม บ้านนาสาร พนม พระแสง
พุนพิน เมืองสุราษฎร์ธานี วิภาวดี เวียงสระ

6.3.4 พื้นที่เสี่ยงภัยแล้งเดือนเมษายน ประกอบด้วย

1) จังหวัดกระบี่ จำนวน 8 อำเภอ ประกอบด้วย เกาะลันตา เขาพนม คลองท่อม
ปลายพระยา เมืองกระบี่ ลำทับ เหนือคลอง อ่าวลึก

2) จังหวัดชุมพร จำนวน 8 อำเภอ ประกอบด้วย ท่าแซะ ทุ่งตะโก ปะทิว พะโต๊ะ เมืองชุมพร
ละแม สวี หลังสวน

3) จังหวัดพังงา จำนวน 8 อำเภอ ประกอบด้วย กะปง เกาะยาว คุระบุรี ตะกั่วทุ่ง ตะกั่วป่า
ทับปุด ท้ายเหมือง เมืองพังงา

4) จังหวัดภูเก็ต จำนวน 3 อำเภอ ประกอบด้วย กะทู้ ถลาง เมืองภูเก็ต

5) จังหวัดระนอง จำนวน 5 อำเภอ ประกอบด้วย กระบุรี กะเปอร์ เมืองระนอง ละอุ่น
สุขสำราญ

6) จังหวัดสุราษฎร์ธานี จำนวน 19 อำเภอ ประกอบด้วย กาญจนดิษฐ์ เกาะพะงัน เกาะสมุย
คีรีรัฐนิคม เคียนซา ชัยบุรี ไชยา ดอนสัก ท่าฉาง ท่าชนะ บ้านตาขุน บ้านนาเดิม บ้านนาสาร พนม พระแสง
พุนพิน เมืองสุราษฎร์ธานี วิภาวดี เวียงสระ

6.3.5 พื้นที่เสี่ยงภัยแล้งเดือนพฤษภาคม ประกอบด้วย

1) จังหวัดกระบี่ จำนวน 8 อำเภอ ประกอบด้วย เกาะลันตา เขาพนม คลองท่อม
ปลายพระยา เมืองกระบี่ ลำทับ เหนือคลอง อ่าวลึก

2) จังหวัดชุมพร จำนวน 8 อำเภอ ประกอบด้วย ท่าแซะ ทุ่งตะโก ปะทิว พะโต๊ะ เมืองชุมพร
ละแม สวี หลังสวน

3) จังหวัดพังงา จำนวน 8 อำเภอ ประกอบด้วย กะปง เกาะยาว คุระบุรี ตะกั่วทุ่ง ตะกั่วป่า
ทับปุด ท้ายเหมือง เมืองพังงา

4) จังหวัดภูเก็ต จำนวน 3 อำเภอ ประกอบด้วย กะทู้ ถลาง เมืองภูเก็ต

5) จังหวัดระนอง จำนวน 5 อำเภอ ประกอบด้วย กระบุรี กะเปอร์ เมืองระนอง ละอุ่น
สุขสำราญ

6) จังหวัดสุราษฎร์ธานี จำนวน 19 อำเภอ ประกอบด้วย กาญจนดิษฐ์ เกาะพะงัน เกาะสมุย
คีรีรัฐนิคม เคียนซา ชัยบุรี ไชยา ดอนสัก ท่าฉาง ท่าชนะ บ้านตาขุน บ้านนาเดิม บ้านนาสาร พนม พระแสง
พุนพิน เมืองสุราษฎร์ธานี วิภาวดี เวียงสระ

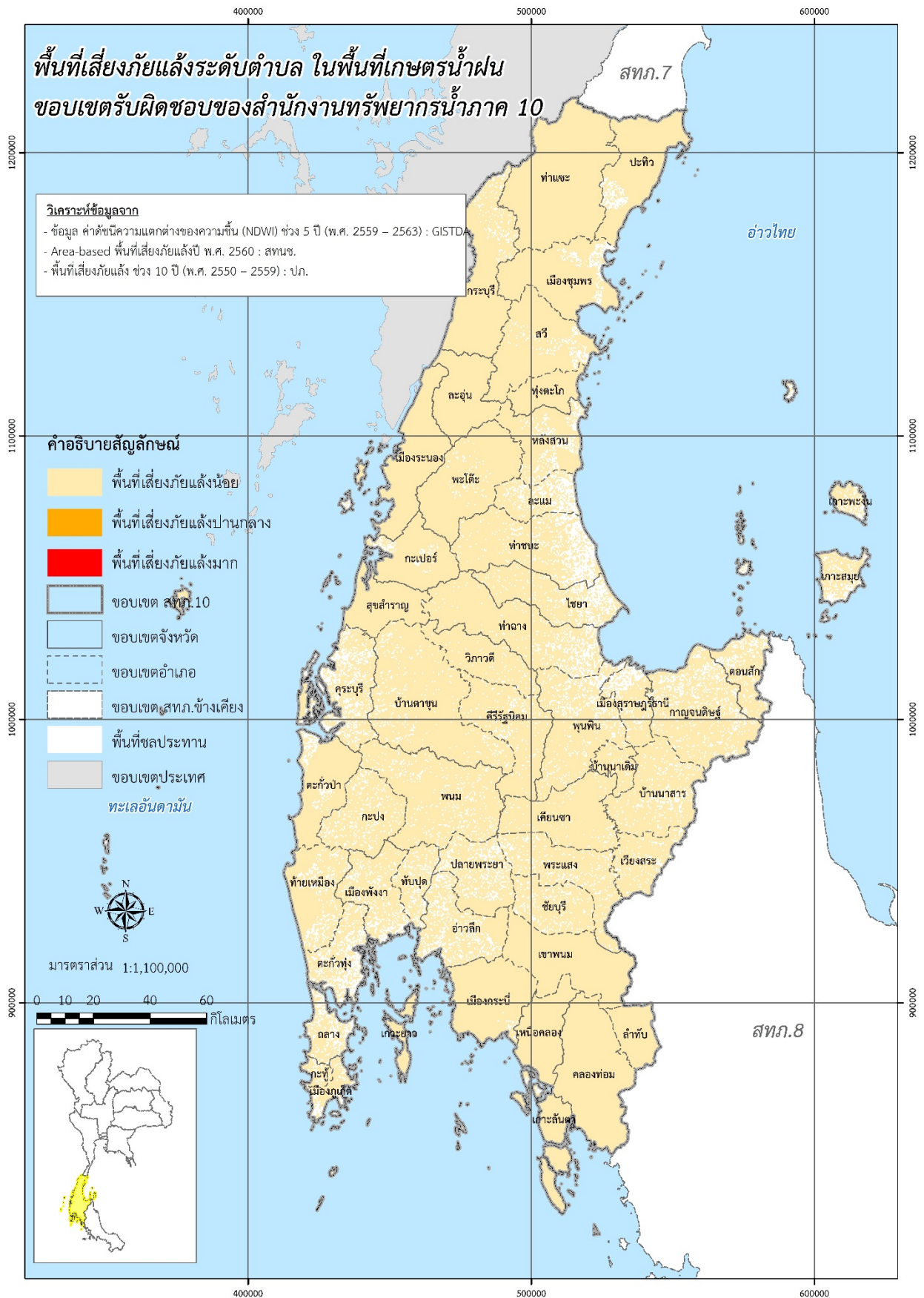
6.3.6 พื้นที่เสี่ยงภัยแล้งเดือนมิถุนายน ประกอบด้วย

- 1) จังหวัดกระบี่ จำนวน 8 อำเภอ ประกอบด้วย เกาะลันตา เขาพนม คลองท่อม ปลายพระยา เมืองกระบี่ ลำทับ เหนือคลอง อ่าวลึก
- 2) จังหวัดชุมพร จำนวน 8 อำเภอ ประกอบด้วย ท่าแซะ ทุ่งตะโก ปะทิว พะโต๊ะ เมืองชุมพร ละแม สวี หลังสวน
- 3) จังหวัดพังงา จำนวน 8 อำเภอ ประกอบด้วย กะปง เกาะยาว คุระบุรี ตะกั่วทุ่ง ตะกั่วป่า ทับปุด ท้ายเหมือง เมืองพังงา
- 4) จังหวัดภูเก็ต จำนวน 3 อำเภอ ประกอบด้วย กะทู้ ถลาง เมืองภูเก็ต
- 5) จังหวัดระนอง จำนวน 5 อำเภอ ประกอบด้วย กระบี่ กะเปอร์ เมืองระนอง ละอุ่น สุขสำราญ
- 6) จังหวัดสุราษฎร์ธานี จำนวน 19 อำเภอ ประกอบด้วย กาญจนดิษฐ์ เกาะพะงัน เกาะสมุย คีรีรัฐนิคม เคียนซา ชัยบุรี ไชยา ดอนสัก ท่าฉาง ท่าชนะ บ้านตาขุน บ้านนาเดิม บ้านนาสาร พนม พระแสง พุนพิน เมืองสุราษฎร์ธานี วิภาวดี เวียงสระ

6.3.7 พื้นที่เสี่ยงภัยแล้งเดือนกรกฎาคม ประกอบด้วย

- 1) จังหวัดกระบี่ จำนวน 8 อำเภอ ประกอบด้วย เกาะลันตา เขาพนม คลองท่อม ปลายพระยา เมืองกระบี่ ลำทับ เหนือคลอง อ่าวลึก
- 2) จังหวัดชุมพร จำนวน 8 อำเภอ ประกอบด้วย ท่าแซะ ทุ่งตะโก ปะทิว พะโต๊ะ เมืองชุมพร ละแม สวี หลังสวน
- 3) จังหวัดพังงา จำนวน 8 อำเภอ ประกอบด้วย กะปง เกาะยาว คุระบุรี ตะกั่วทุ่ง ตะกั่วป่า ทับปุด ท้ายเหมือง เมืองพังงา
- 4) จังหวัดภูเก็ต จำนวน 3 อำเภอ ประกอบด้วย กะทู้ ถลาง เมืองภูเก็ต
- 5) จังหวัดระนอง จำนวน 5 อำเภอ ประกอบด้วย กระบี่ กะเปอร์ เมืองระนอง ละอุ่น สุขสำราญ
- 6) จังหวัดสุราษฎร์ธานี จำนวน 19 อำเภอ ประกอบด้วย กาญจนดิษฐ์ เกาะพะงัน เกาะสมุย คีรีรัฐนิคม เคียนซา ชัยบุรี ไชยา ดอนสัก ท่าฉาง ท่าชนะ บ้านตาขุน บ้านนาเดิม บ้านนาสาร พนม พระแสง พุนพิน เมืองสุราษฎร์ธานี วิภาวดี เวียงสระ

รายละเอียดแสดงดังรูปที่ 3 และสรุปรายละเอียดระดับตำบลแสดงในภาคผนวก 2



รูปที่ 3 พื้นที่เสี่ยงภัยแล้งสำหรับพื้นที่นอกเขตชลประทาน ในขอบเขตสำนักงานทรัพยากรน้ำภาค 10

7. ข้อมูลความพร้อมด้านอุปกรณ์/เครื่องมือ/อาคารชลศาสตร์

7.1 ความพร้อมด้านสถานีตรวจวัดสถานการณ์น้ำ จำนวน 258 สถานี ประกอบด้วย

1) ระบบปฏิบัติการเฝ้าระวังและเตือนภัยล่วงหน้าน้ำหลาก-ดินถล่ม (Early Warning System) จำนวน 235 สถานี (<http://ews.dwr.go.th/ews/>)

2) ระบบกล้อง CCTV จำนวน 1 สถานี สถานีอุตุ-อุทกวิทยา จำนวน 22 สถานี (รายละเอียดแสดงดังรูปที่ 4 และรายละเอียดของสถานีตรวจวัดสภาพน้ำทางไกลอัตโนมัติระบบกล้อง CCTV และสถานีอุตุ-อุทกวิทยาในภาคผนวก 3 และสามารถดูรายละเอียดได้ที่เว็บไซต์ <http://mekhala.dwr.go.th/>)

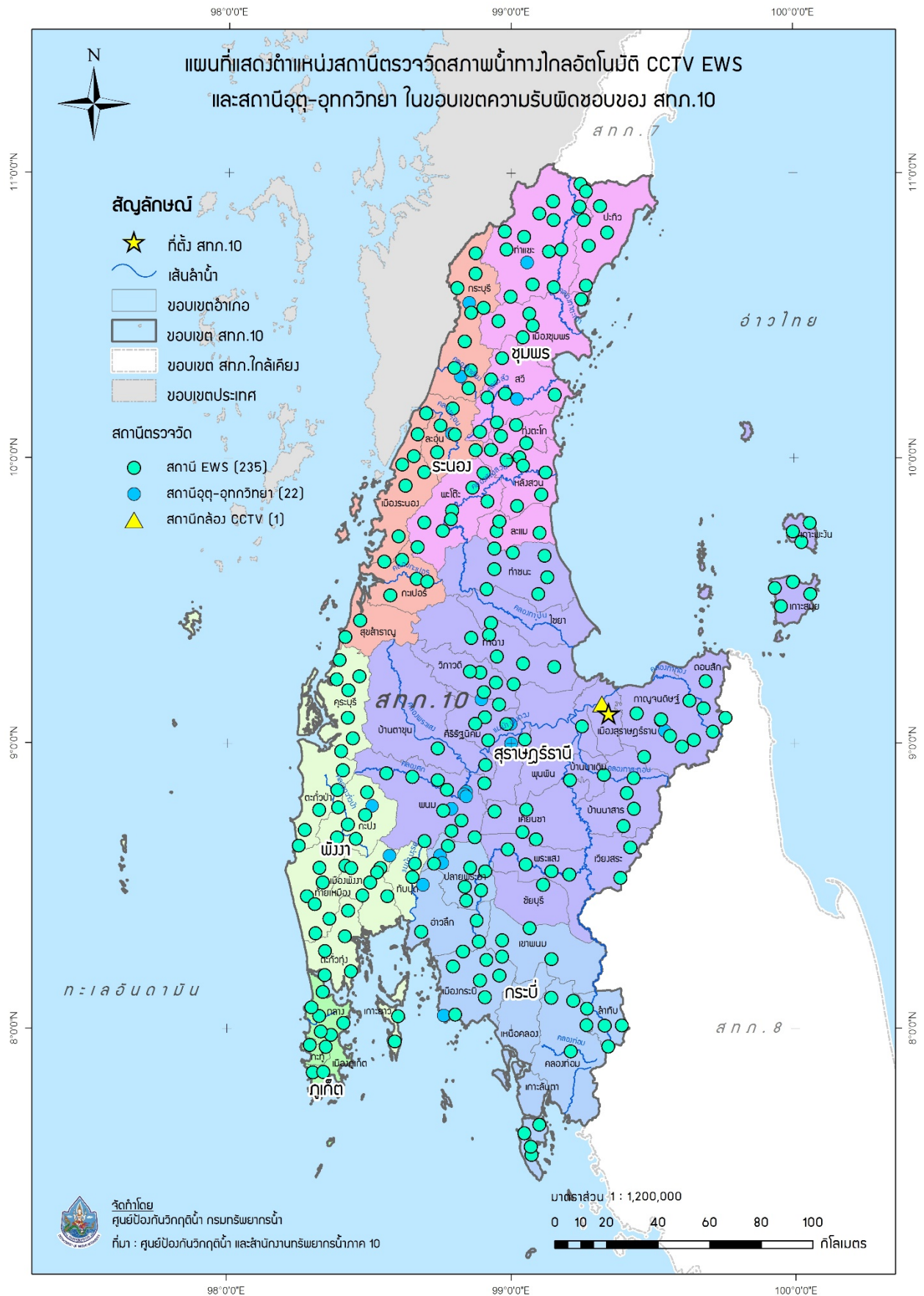
7.2 ความพร้อมด้านอุปกรณ์และเครื่องมือ

1) เครื่องสูบน้ำ จำนวน 22 เครื่อง ใช้งานได้ 16 เครื่อง ประกอบด้วย

- เครื่องสูบน้ำขนาด 10 นิ้ว จำนวน 1 เครื่อง (ใช้งานได้ 1 เครื่อง)
- เครื่องสูบน้ำขนาด 12 นิ้ว จำนวน 16 เครื่อง (ใช้งานได้ 11 เครื่อง)
- เครื่องสูบน้ำขนาด 26 นิ้ว จำนวน 1 เครื่อง (ใช้งานได้ 0 เครื่อง)
- เครื่องสูบน้ำขนาด 30 นิ้ว จำนวน 4 เครื่อง (ใช้งานได้ 4 เครื่อง)

2) รถบรรทุก จำนวน 8 คัน ใช้งานได้ 6 คัน ประกอบด้วย

- รถยนต์บรรทุกน้ำ ขนาด 6,000 ลิตร จำนวน 2 คัน (ใช้งานได้ 2 คัน)
- รถยนต์บรรทุก 6 ล้อ จำนวน 3 คัน (ใช้งานได้ 3 คัน)
- รถยนต์บรรทุก 6 ล้อ พร้อมเครน จำนวน 1 คัน (ใช้งานได้ 1 คัน)
- รถยนต์บรรทุก 6 ล้อ (NGV) จำนวน 1 คัน (ใช้งานได้ 0 คัน)
- รถยนต์บรรทุก 10 ล้อ พร้อมเครน (NGV) จำนวน 1 คัน (ใช้งานได้ 0 คัน)



รูปที่ 4 ตำแหน่งสถานี CCTV EWS และสถานีอุตุ-อุทกวิทยา ในเขตพื้นที่ความรับผิดชอบของสำนักงานทรัพยากรน้ำภาค 10

8. ข้อมูลความพร้อมด้านบุคลากร

8.1 เจ้าหน้าที่ด้านเฝ้าระวังสถานการณ์ด้านภาวะน้ำท่วมและภาวะน้ำแล้ง จำนวน 14 ราย

ลำดับ	ชื่อ-นามสกุล	สถานที่	เบอร์โทรศัพท์
1	นายสาธิต รัตนสิงห์	สุราษฎร์ธานี	081-5933941
2	นายศักดิ์ชัย ตันติวิวัฒน์	สุราษฎร์ธานี	089-2058165
3	นายสุทิน เพชรเกลี้ยง	สุราษฎร์ธานี	089-5915625
4	นายดุลยธรรม ทวีขันธ์	สุราษฎร์ธานี	089-2020737
5	นายธเนศ การพร้อม	สุราษฎร์ธานี	081-8922348
6	นายภาณุพล ภิไธยธรรม	สุราษฎร์ธานี	084-8747455
7	นายถนัด มิตรเมือง	สุราษฎร์ธานี	089-8737459
8	นายธีระวัฒน์ ศรีนาค	สุราษฎร์ธานี	087-3880607
9	นางสาวปิยนิตย์ ชูแดง	สุราษฎร์ธานี	086-4595405
10	นายจรรยา ชุมแก่น	สุราษฎร์ธานี	089-4743022
11	นายพิพัฒน์ สิทธิสาร	สุราษฎร์ธานี	083-1764143
12	นางสาวพูนธนา วงศ์วิทยาคัดดี	สุราษฎร์ธานี	080-1439853
13	นายอรรถวุฒิ แก้วทองดี	สุราษฎร์ธานี	066 1593954
14	นางสาวสุวรรณี ดาราไก่อ	สุราษฎร์ธานี	081-8233728

8.2 เจ้าหน้าที่ด้านการปฏิบัติงานเชิงพื้นที่รายจังหวัด จำนวน 16 ราย

ลำดับ	ชื่อ-นามสกุล	สถานที่	เบอร์โทรศัพท์
1	นายดุลยธรรม ทวีขันธ์	ภูเก็ต/พังงา/ระนอง/ชุมพร/กระบี่/ สุราษฎร์ธานี	089-2020737
2	นายธเนศ การพร้อม	ภูเก็ต/พังงา/ระนอง/ชุมพร/กระบี่/ สุราษฎร์ธานี	081-8922348
3	นายเดชา ช่วยนิล	ภูเก็ต/พังงา/ระนอง/ชุมพร/กระบี่/ สุราษฎร์ธานี	081-6772802
4	นายปิยวัฒน์ รัตนคช	ภูเก็ต/พังงา/ระนอง/ชุมพร/กระบี่/ สุราษฎร์ธานี	099-6192419
5	นายประเสริฐ บัวดำ	ภูเก็ต/พังงา/ระนอง/ชุมพร/กระบี่/ สุราษฎร์ธานี	089-8422968
6	นายเขาวลิต วัฒนพันธ์	ภูเก็ต/พังงา/ระนอง/ชุมพร/กระบี่/ สุราษฎร์ธานี	081-4784463

7	นายวรงค์ พัฒนเข้ม	ภูเก็ต/พังงา/ระนอง/ชุมพร/กระบี่/ สุราษฎร์ธานี	081-3702140
8	นายลัทธศักดิ์ คงทรัพย์	ภูเก็ต/พังงา/ระนอง/ชุมพร/กระบี่/ สุราษฎร์ธานี	082-4148508
9	นายถนัด มิตรเมือง	ภูเก็ต	089-8737459
10	นางสาวสายรุ้ง สุขสวัสดิ์	ภูเก็ต	089-4699964
11	นางสาวกัญติมา ถิ่นบางเตียว	พังงา	089-8741829
12	นางสาวพัชรารวรรณ แซ่จั่น	ระนอง	089-8713468
13	นายเดชา ช่วยนิล	ชุมพร	081-6772802
14	นายนิธิวรรณ บัญคง	กระบี่	089-8739987
15	นายศักดิ์ชัย ตันติวิวัฒน์	สุราษฎร์ธานี	089-2058165
16	นายพิชาญ ตันติวิวัฒน์	สุราษฎร์ธานี	081-6933190

8.3 รายชื่อผู้รู้ประจำสถานีเตือนภัยล่วงหน้าน้ำหลาก-ดินถล่มในพื้นที่ จำนวน 235 ราย รายละเอียดของรายชื่อและเบอร์โทรศัพท์ผู้รู้ในภาคผนวก 3

8.4 รายชื่อเจ้าหน้าที่ส่วนกลางในการติดตามสถานการณ์ด้านภาวะน้ำท่วมและภาวะน้ำแล้ง

ลำดับ	ชื่อ-นามสกุล	ตำแหน่ง	เบอร์โทรศัพท์
ด้านภาวะน้ำท่วม			
1	นายยิ่งยง ลีคะสิริ	ผู้อำนวยการส่วนป้องกันพื้นที่ เฉพาะ	081-8012785
2	นายจิรวุฒิ ประชีพนาย	วิศวกรโยธาชำนาญการ	086-3388212
3	นายยศสรยุทธ ปาลเกลี้ยง	วิศวกรโยธาปฏิบัติการ	084-2492663
ด้านภาวะน้ำแล้ง			
4	นายธนากร แสนวงษ์	ผู้อำนวยการส่วนประสานการ ปฏิบัติงาน	081-8012781
5	นางสาวปณณวีร์ สวรรยาพานิช	วิศวกรโยธาชำนาญการ	089-9455654
6	นายพงศ์ภัค ชีรนรวิชย์	วิศวกรโยธาปฏิบัติการ	083-0878668
ด้านการวิเคราะห์และประเมินสถานการณ์น้ำ			
7	นายสุประภาพร พัฒน์สิงห์เสนีย์	ผู้อำนวยการศูนย์เมขลา	089-7724611
8	นายจตุพงษ์ ไพบูลย์โรจนา	นักวิเคราะห์นโยบายและแผน ชำนาญการ	086-4721588
9	นายธนัช สระประเทศ	นักวิเคราะห์นโยบายและ แผนปฏิบัติการ	099-8274638

9. แผนปฏิบัติการบรรเทาภาวะน้ำท่วมและภาวะน้ำแล้ง

9.1 แผนปฏิบัติการเพื่อรับสถานการณ์น้ำท่วมหลากดินโคลนถล่มประจำเดือนกรกฎาคม 2565 – มกราคม 2566

การสูบน้ำช่วยเหลือสถานการณ์น้ำท่วม มีรายละเอียดดังรูปที่ 5 ประกอบด้วย

จุดที่	ตำบล	อำเภอ	จังหวัด	ขนาด เครื่อง สูบน้ำ	จำนวน (เครื่อง)	ผู้รับผิดชอบ	เบอร์โทรศัพท์
1	ท่าข้าม	พุนพิน	สุราษฎร์ธานี	12	2	นายธนศ การพร้อม, นายพุดตินัย พัฒนเข้ม	081-8922348, 096-6343504
2	บ้านส้อง	เวียงสระ	สุราษฎร์ธานี	12	2	นายธนศ การพร้อม, นายพุดตินัย พัฒนเข้ม	081-8922348, 096-6343504
3	ขุนทะเล	เมือง	สุราษฎร์ธานี	12	1	นายธนศ การพร้อม, นายพุดตินัย พัฒนเข้ม	081-8922348, 096-6343504
4	ท่าอุแท	กาญจนดิษฐ์	สุราษฎร์ธานี	12	1	นายธนศ การพร้อม, นายพุดตินัย พัฒนเข้ม	081-8922348, 096-6343504
5	วังตะกอก	หลังสวน	ชุมพร	12	1	นายธนศ การพร้อม, นายพุดตินัย พัฒนเข้ม	081-8922348, 096-6343504
6	กะรน	เมือง	ภูเก็ต	12	1	นายธนศ การพร้อม, นายพุดตินัย พัฒนเข้ม	081-8922348, 096-6343504
7	ตะกั่วป่า	ตะกั่วป่า	พังงา	12	1	นายธนศ การพร้อม, นายพุดตินัย พัฒนเข้ม	081-8922348, 096-6343504
8	คลองหิน	อ่าวลึก	กระบี่	12	1	นายธนศ การพร้อม, นายพุดตินัย พัฒนเข้ม	081-8922348, 096-6343504

9.2 แผนปฏิบัติการในการรับสถานการณ์น้ำแล้ง

การสูบน้ำช่วยเหลือสถานการณ์น้ำแล้ง มีรายละเอียดดังรูปที่ 6 ประกอบด้วย

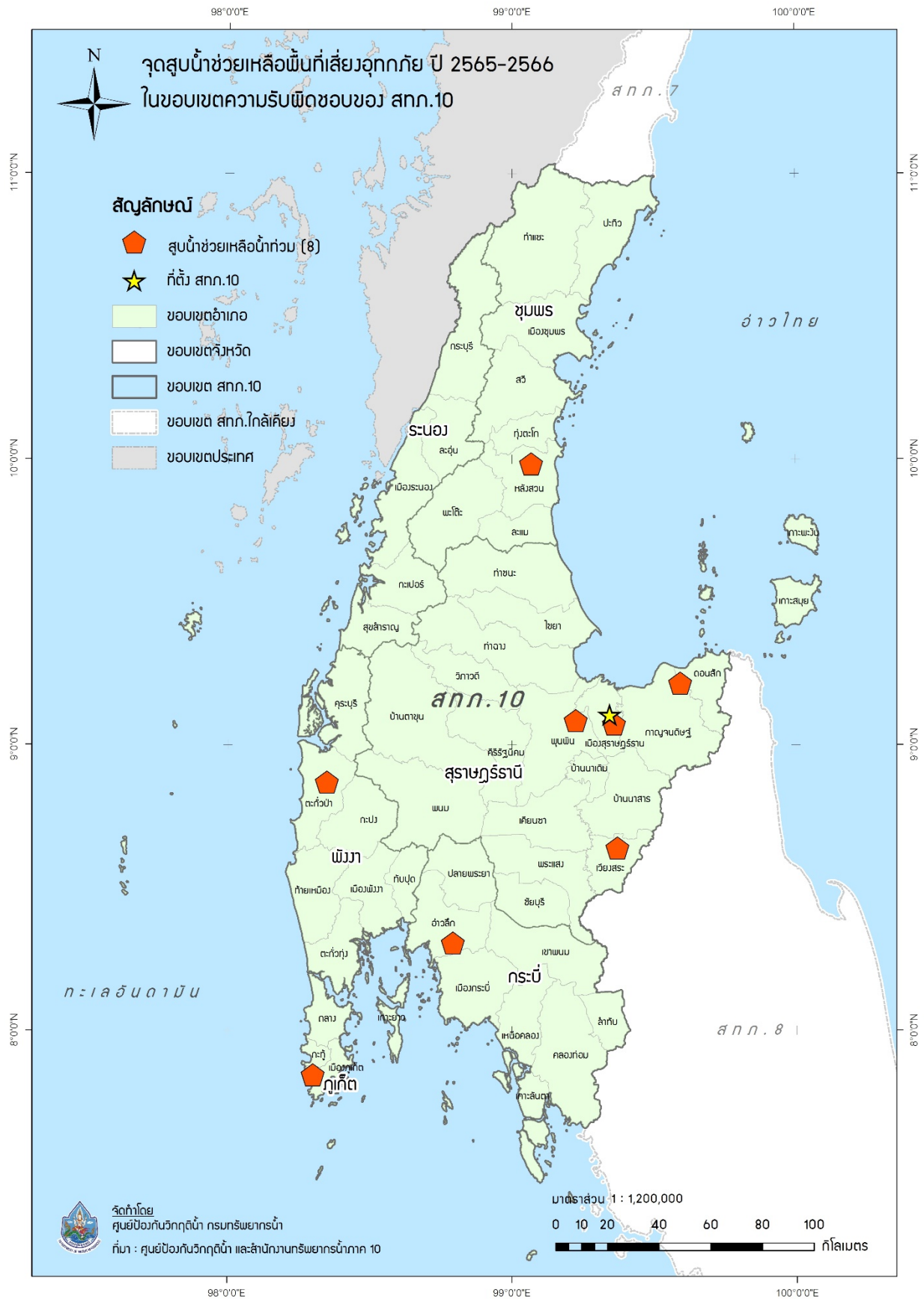
จุดที่	ตำบล	อำเภอ	จังหวัด	ขนาด เครื่อง สูบน้ำ	จำนวน (เครื่อง)	ผู้รับผิดชอบ	เบอร์โทรศัพท์
1	หัวเตย	พุนพิน	สุราษฎร์ธานี	12	2	นายธนศ การพร้อม, นายพุดตินัย พัฒนเข้ม	081-8922348, 096-6343504
2	หนองไทร	พุนพิน	สุราษฎร์ธานี	12	1	นายธนศ การพร้อม, นายพุดตินัย พัฒนเข้ม	081-8922348, 096-6343504
3	ช้างขวา	กาญจนดิษฐ์	สุราษฎร์ธานี	12	1	นายธนศ การพร้อม, นายพุดตินัย พัฒนเข้ม	081-8922348, 096-6343504
4	พลายวาส	กาญจนดิษฐ์	สุราษฎร์ธานี	12	1	นายธนศ การพร้อม, นายพุดตินัย พัฒนเข้ม	081-8922348, 096-6343504

5	วังตะกอก	หลังสวน	ชุมพร	12	1	นายธนศ การพร้อม, นายพฤตินัย พัฒนเข้ม	081-8922348, 096-6343504
6	เขาดิน	เขาพนม	กระบี่	12	1	นายธนศ การพร้อม, นายพฤตินัย พัฒนเข้ม	081-8922348, 096-6343504
7	สินเจริญ	พระแสง	สุราษฎร์ธานี	12	1	นายธนศ การพร้อม	081-8922348

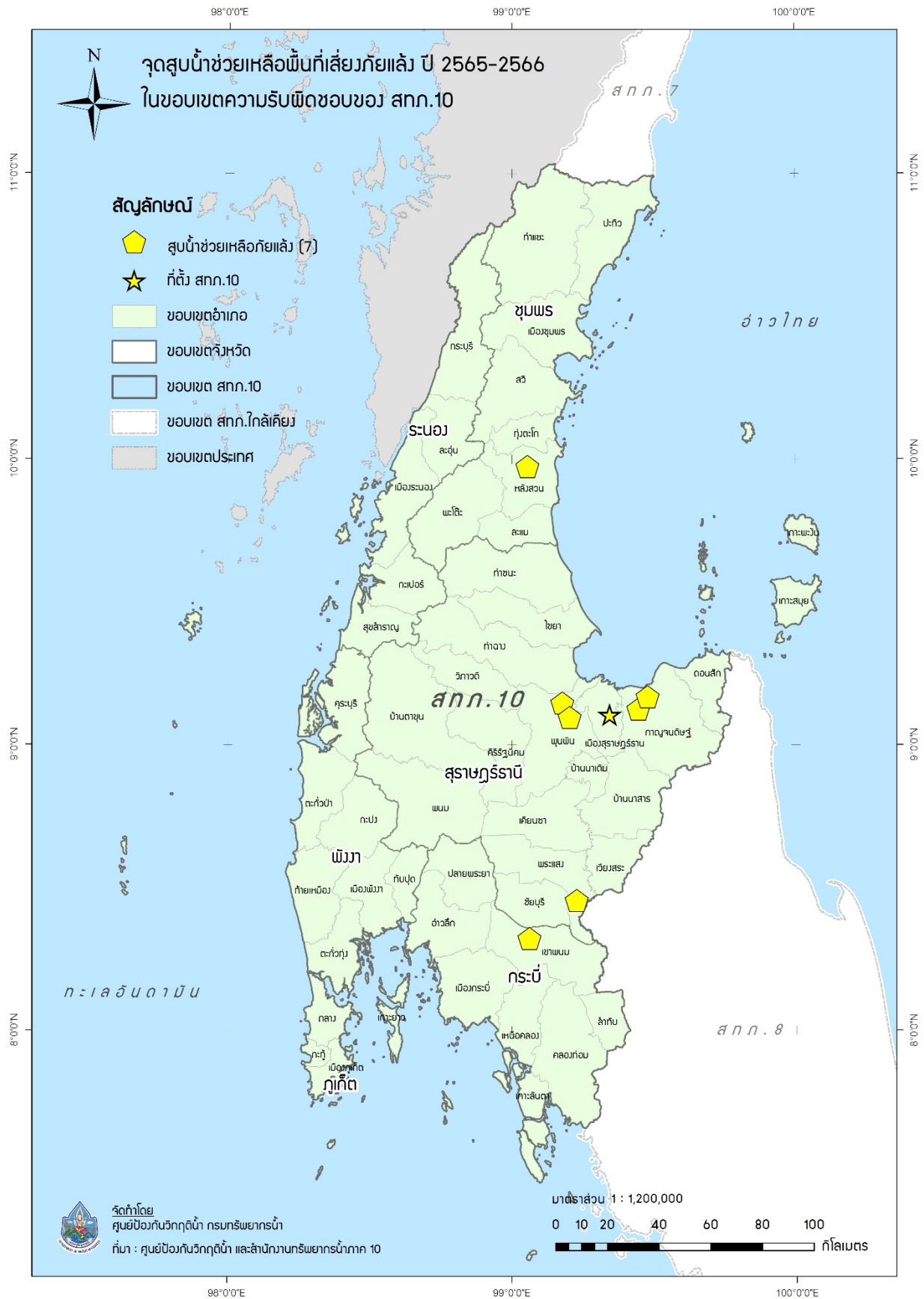
การแจกจ่ายน้ำช่วยเหลือสถานการณ์น้ำแล้ง มีรายละเอียดดังรูปที่ 7 ประกอบด้วย

จุดที่	ตำบล	อำเภอ	จังหวัด	จำนวน (เที่ยว)	จำนวน (ลิตร)	ผู้รับผิดชอบ	เบอร์โทรศัพท์
1	คลองน้อย	พุนพิน	สุราษฎร์ธานี	15	90,000	นายธนศ การพร้อม, นายพฤตินัย พัฒนเข้ม	081-8922348, 096-6343504
2	สินเจริญ	พระแสง	สุราษฎร์ธานี	15	90,000	นายธนศ การพร้อม, นายพฤตินัย พัฒนเข้ม	081-8922348, 096-6343504
3	บางเดือน	พุนพิน	สุราษฎร์ธานี	15	90,000	นายธนศ การพร้อม, นายพฤตินัย พัฒนเข้ม	081-8922348, 096-6343504
4	อรัญคามวารี	เคียนซา	สุราษฎร์ธานี	15	90,000	นายธนศ การพร้อม, นายพฤตินัย พัฒนเข้ม	081-8922348, 096-6343504
5	ทุ่งเตา	บ้านนาสาร	สุราษฎร์ธานี	15	90,000	นายธนศ การพร้อม, นายพฤตินัย พัฒนเข้ม	081-8922348, 096-6343504
6	ท่าขนอน	คีรีรัฐนิคม	สุราษฎร์ธานี	15	90,000	นายธนศ การพร้อม, นายพฤตินัย พัฒนเข้ม	081-8922348, 096-6343504

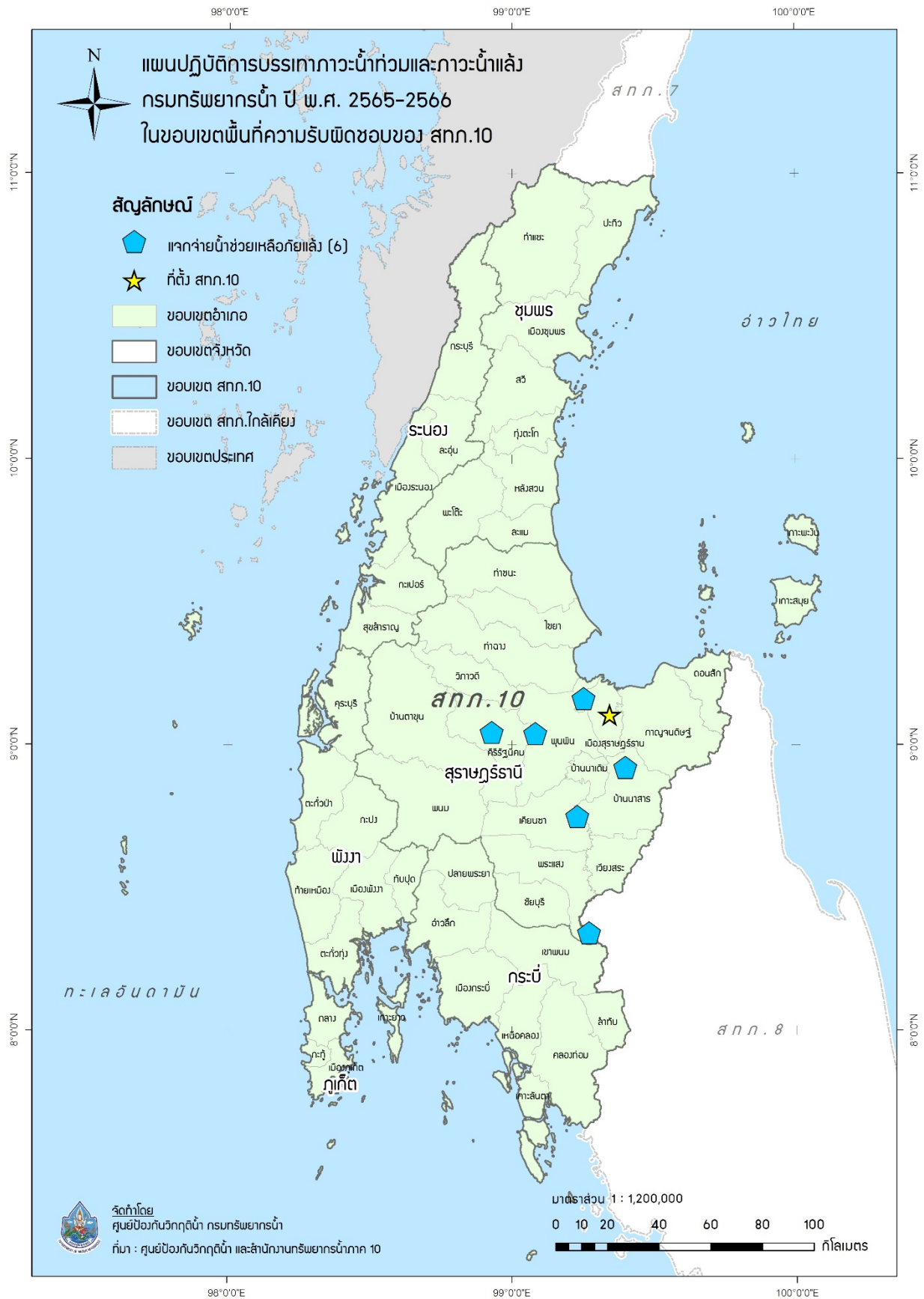
รวมแจกจ่ายน้ำ 90 เที่ยว จำนวน 540,000 ลิตร



รูปที่ 5 ตำแหน่งจุดติดตั้งเครื่องสูบน้ำช่วยเหลือน้ำท่วม ในเขตพื้นที่ความรับผิดชอบของสำนักงานทรัพยากรน้ำภาค 10



รูปที่ 6 ตำแหน่งจุดติดตั้งเครื่องสูบน้ำช่วยเหลือภัยแล้ง ในเขตพื้นที่ความรับผิดชอบของสำนักงานทรัพยากรน้ำภาค 10



รูปที่ 7 ตำแหน่งจุดแจกจ่ายน้ำช่วยเหลือภัยแล้ง ในเขตพื้นที่ความรับผิดชอบของสำนักงานทรัพยากรน้ำภาค 10

ภาคผนวก 1

พื้นที่เสี่ยงน้ำท่วมเดือนกรกฎาคม - ธันวาคม
ในขอบเขตสำนักงานทรัพยากรน้ำภาค 10

พื้นที่เสี่ยงน้ำท่วมและน้ำหลากน้อย เดือนกรกฎาคม ในพื้นที่สำนักงานทรัพยากรน้ำภาค 10

จังหวัด	อำเภอ	ตำบล	พื้นที่เสี่ยงน้ำท่วม (ไร่)			
กระบี่	เขาพนม	เขาพนม	72,322.04			
	คลองท่อม	คลองท่อมเหนือ	111,305.28			
		พุดดินนา	108,044.11			
	เมืองกระบี่	เขาคราม	68,135.96			
		ทับปริก	96,105.13			
ชุมพร	ท่าแซะ	รับร้อ	239,880.44			
		สลุย	103,674.45			
		สองพี่น้อง	112,094.42			
			หินแก้ว	121,024.09		
		ทุ่งตะโก	ช่องไม้แก้ว	45,878.95		
	ปะทิว		ชุมโค	112,167.15		
			สะพลี	38,699.87		
	พะโต๊ะ		ปากทรง	168,701.31		
			พระรักษ์	74,335.56		
			พะโต๊ะ	217,948.62		
	เมืองชุมพร		ถ้ำสิงห์	19,978.04		
			นาชะอัง	22,101.80		
			บ้านนา	124,710.51		
			วังใหม่	64,607.33		
			ละแม		ละแม	128,437.54
					สวนแตง	26,769.49
			สวี		เขาค่าย	45,676.20
					เขาทะลุ	48,122.67
					ด่านสวี	24,071.66
					ท่าหิน	34,789.97
	ทุ่งระยะ	71,306.61				
	นาสัก	99,823.70				
	วิสัยใต้	64,922.75				
หลังสวน		นาขา	45,910.59			
		นาพญา	37,309.37			
		บางมะพร้าว	19,184.10			
		บ้านควน	71,011.78			
		วังตะกอก	48,255.99			
		หาดยาย	76,287.56			

ที่มาข้อมูล:

1. พื้นที่น้ำท่วมรายเดือน ช่วง 7 ปี (พ.ศ.2557 - 2563): GISTDA
2. Area-Based พื้นที่เสี่ยงภัยน้ำท่วม ปี พ.ศ. 2561: สททช
3. พื้นที่เสี่ยงภัยน้ำท่วมหลากดินโคลนถล่ม ช่วง 12 ปี (พ.ศ. 2551 - 2563): สวพ ทน

พื้นที่เสี่ยงน้ำท่วมและน้ำหลากน้อย เดือนกรกฎาคม ในพื้นที่สำนักงานทรัพยากรน้ำภาค 10

จังหวัด	อำเภอ	ตำบล	พื้นที่เสี่ยงน้ำท่วม (ไร่)		
พังงา	กะปง	กะปง	50,468.39		
		รมณีย์	121,542.73		
		เหมาะ	67,101.96		
		เหล	94,942.30		
	กระบี่	กระบี่	กระบี่	136,999.27	
			กะไหล	58,387.55	
		คลองเคียน	คลองเคียน	43,271.63	
			หล่อยูง	44,962.49	
			คึกคัก	75,976.62	
		ตำตั่ว	ตำตั่ว	20,100.31	
			บางไทร	38,763.48	
			บางม่วง	39,305.55	
		ท้ายเหมือง	ท้ายเหมือง	ท้ายเหมือง	72,644.42
				ทุ่งมะพร้าว	71,273.18
			นาเตย	นาเตย	41,278.17
				ลำถ้ำ	67,223.57
			เมืองพังงา	นบปรัง	41,246.97
		ภูเก็ต	กะทู้	กมลา	12,828.62
เชิงทะเล	18,158.50				
เทพกระษัตรี	เทพกระษัตรี		41,762.87		
	ไม้ขาว		29,310.16		
เมืองภูเก็ต	กะรน		15,178.61		
	ฉลอง		15,398.56		
	วิชิต		20,475.96		
ระนอง	กระบี่	จ.ป.ร.	196,795.03		
		ลำเลียง	152,578.95		
	กะเปอร์	กะเปอร์	88,124.32		
		ม่วงกลวง	31,981.66		
		ทรายแดง	46,569.43		
	เมืองระนอง	บางนอน	บางนอน	39,832.86	
			บางรี	47,308.82	
		ปากน้ำ	36,067.16		
		ราชกรูด	123,794.54		
		ละอุ่น	บางพระเหนือ	85,623.05	

ที่มาข้อมูล:

1. พื้นที่น้ำท่วมรายเดือน ช่วง 7 ปี (พ.ศ.2557 - 2563): GISTDA
2. Area-Based พื้นที่เสี่ยงภัยน้ำท่วม ปี พ.ศ. 2561: สททช
3. พื้นที่เสี่ยงภัยน้ำท่วมหลากดินโคลนถล่ม ช่วง 12 ปี (พ.ศ. 2551 - 2563): สวท ทน

พื้นที่เสี่ยงน้ำท่วมและน้ำหลากน้อย เดือนกรกฎาคม ในพื้นที่สำนักงานทรัพยากรน้ำภาค 10

จังหวัด	อำเภอ	ตำบล	พื้นที่เสี่ยงน้ำท่วม (ไร่)	
สุราษฎร์ธานี	กาญจนดิษฐ์	คลองสระ	126,335.54	
		ช้างขวา	33,827.10	
		ช้างซ้าย	94,506.87	
	เกาะพะงัน	เกาะพะงัน	35,329.84	
		บ้านใต้	40,547.78	
	ชัยบุรี	สองแพรก	69,751.80	
		ท่าชนะ	คลองพา	137,782.43
			คันจูลี	107,657.07
			ประสงค์	276,229.00
			สมอทอง	59,187.26
	บ้านนาสาร		ทุ่งเตา	35,319.31
			ทุ่งเตาใหม่	48,295.98
			พรุพี	53,394.66
			เพิ่มพูนทรัพย์	75,186.42
			ลำพูน	117,776.80
			พนม	คลองศก
	พระแสง		พลูเถื่อน	136,308.32
			ไทรโสภะ	55,999.23
			บางสวรรค์	123,210.80
			สินปุน	39,095.62
			อิปัน	52,008.00
			พุนพิน	เขาหัวควาย
	วิภาวดี		ตะกุกใต้	136,889.74
			ตะกุกเหนือ	173,808.94
	เวียงสระ		บ้านส้อง	78,877.47
			รวม	

ที่มาข้อมูล:

1. พื้นที่น้ำท่วมรายเดือน ช่วง 7 ปี (พ.ศ.2557 - 2563): GISTDA
2. Area-Based พื้นที่เสี่ยงภัยน้ำท่วม ปี พ.ศ. 2561: สททช
3. พื้นที่เสี่ยงภัยน้ำท่วมหลากดินโคลนถล่ม ช่วง 12 ปี (พ.ศ. 2551 - 2563): สวท ทน

พื้นที่เสี่ยงน้ำท่วมและน้ำหลากน้อย เดือนสิงหาคม ในพื้นที่สำนักงานทรัพยากรน้ำภาค 10

จังหวัด	อำเภอ	ตำบล	พื้นที่เสี่ยงน้ำท่วม (ไร่)	
กระบี่	เขาพนม	เขาพนม	72,322.04	
		คลองท่อม	111,305.28	
	เมืองกระบี่	พรุติงนา	108,044.11	
		เขาคราม	68,135.96	
		ทับปริก	96,105.13	
ชุมพร	ท่าแซะ	รับร่อ	239,880.44	
		สลู	103,674.45	
		สองพี่น้อง	112,094.42	
		หินแก้ว	121,024.09	
		ทุ่งตะโก	ช่องไม้แก้ว	45,878.95
	ปะทิว	ชุมโค	112,167.15	
		สะพลี	38,699.87	
	พะโต๊ะ	ปากทรง	168,701.31	
		พระรักษ์	74,335.56	
		พะโต๊ะ	217,948.62	
	เมืองชุมพร	ถ้ำสิงห์	ถ้ำสิงห์	19,978.04
			นาชะอัง	22,101.80
			บ้านนา	124,710.51
			วังใหม่	64,607.33
			ละแม	128,437.54
			สวนแตง	26,769.49
			สวี	เขาค่าย
		เขาทะลุ		48,122.67
		ด่านสวี		24,071.66
				ท่าหิน
	ทุ่งระยะ			71,306.61
			นาสัก	99,823.70
			วิสัยใต้	64,922.75
	หลังสวน		นาขา	45,910.59
			นาพญา	37,309.37
			บางมะพร้าว	19,184.10
			บ้านควน	71,011.78
วังตะกอก			48,255.99	
			หาดยาย	76,287.56

ที่มาข้อมูล:

1. พื้นที่น้ำท่วมรายเดือน ช่วง 7 ปี (พ.ศ.2557 - 2563): GISTDA
2. Area-Based พื้นที่เสี่ยงภัยน้ำท่วม ปี พ.ศ. 2561: สททช
3. พื้นที่เสี่ยงภัยน้ำท่วมหลากดินโคลนถล่ม ช่วง 12 ปี (พ.ศ. 2551 - 2563): สวท ทน

พื้นที่เสี่ยงน้ำท่วมและน้ำหลากน้อย เดือนสิงหาคม ในพื้นที่สำนักงานทรัพยากรน้ำภาค 10

จังหวัด	อำเภอ	ตำบล	พื้นที่เสี่ยงน้ำท่วม (ไร่)		
พังงา	กะปง	กะปง	50,468.39		
		รมณีย์	121,542.73		
		เหมาะะ	67,101.96		
		เทล	94,942.30		
	คุระบุรี	คุระ	136,999.27		
		ตะกั่วทุ่ง	กะไหล	58,387.55	
			คลองเคียน	43,271.63	
			หล่อยุง	44,962.49	
			ตะกั่วป่า	คี๊กคัก	75,976.62
			ตำตัว	20,100.31	
			บางไทร	38,763.48	
			บางม่วง	39,305.55	
			ท้ายเหมือง	ท้ายเหมือง	72,644.42
			ทุ่งมะพร้าว	71,273.18	
			นาเตย	41,278.17	
			ลำगी	67,223.57	
		เมืองพังงา	นบปริง	41,246.97	
	ภูเก็ต	กะทู้	กมลา	12,828.62	
			เชิงทะเล	18,158.50	
ถลาง		เทพกระษัตรี	41,762.87		
		ไม้ขาว	29,310.16		
		เมืองภูเก็ต	กะรน	15,178.61	
			ฉลอง	15,398.56	
			วิชิต	20,475.96	
ระนอง	กระบุรี	จ.ป.ร.	196,795.03		
		ลำเลียง	152,578.95		
	กะเปอร์	กะเปอร์	88,124.32		
		ม่วงกลวง	31,981.66		
	เมืองระนอง	ทรายแดง	46,569.43		
		บางนอน	39,832.86		
			บางรีน	47,308.82	
			ปากน้ำ	36,067.16	
			ราชกรูด	123,794.54	
			ละอุ่น	บางพระเหนือ	85,623.05

ที่มาข้อมูล:

1. พื้นที่น้ำท่วมรายเดือน ช่วง 7 ปี (พ.ศ.2557 - 2563): GISTDA
2. Area-Based พื้นที่เสี่ยงภัยน้ำท่วม ปี พ.ศ. 2561: สททช
3. พื้นที่เสี่ยงภัยน้ำท่วมหลากดินโคลนถล่ม ช่วง 12 ปี (พ.ศ. 2551 - 2563): สวท ทน

พื้นที่เสี่ยงน้ำท่วมและน้ำหลากน้อย เดือนสิงหาคม ในพื้นที่สำนักงานทรัพยากรน้ำภาค 10

จังหวัด	อำเภอ	ตำบล	พื้นที่เสี่ยงน้ำท่วม (ไร่)
สุราษฎร์ธานี	กาญจนดิษฐ์	คลองสระ	126,335.54
		ช้างขวา	33,827.10
		ช้างซ้าย	94,506.87
	เกาะพะงัน	เกาะพะงัน	35,329.84
		บ้านใต้	40,547.78
	เคียนซา	เขาตอก	33.61
		เคียนซา	9.00
		อรัญคามวารี	70.71
	ชัยบุรี	สองแพรก	69,751.80
	ท่าชนะ	คลองพา	137,782.43
		คันธุลี	107,657.07
		ประสงค์	276,229.00
		สมอทอง	59,187.26
	บ้านนาเดิม	ทรัพย์ทวี	109.77
	บ้านนาสาร	ท่าชี	376.89
		ทุ่งเตา	35,319.31
		ทุ่งเตาใหม่	48,295.98
		พรุพี	53,394.66
		เพิ่มพูนทรัพย์	75,186.42
		ลำพูน	117,776.80
	พนม	คลองศก	361,488.66
		พลูเถื่อน	136,308.32
	พระแสง	ไทรซิง	97.27
		ไทรโสภะ	55,999.23
		บางสวรรค์	123,210.80
		สาकु	14.21
		สินปุน	39,095.62
		อิปัน	52,008.00
	พุนพิน	กรุด	0.13
		เขาหัวควาย	62,938.25
		ตะปาน	11.20
	วิภาวดี	ตะกุกใต้	136,889.74
		ตะกุกเหนือ	173,808.94
	เวียงสระ	ทุ่งหลวง	92.37

ที่มาข้อมูล:

- 1 พื้นที่น้ำท่วมรายเดือน ช่วง 7 ปี (พ.ศ.2557 - 2563): GISTDA
- 2 Area-Based พื้นที่เสี่ยงภัยน้ำท่วม ปี พ.ศ. 2561: สททช
- 3 พื้นที่เสี่ยงภัยน้ำท่วมหลากดินโคลนถล่ม ช่วง 12 ปี (พ.ศ. 2551 - 2563): สวท ทน

พื้นที่เสี่ยงน้ำท่วมและน้ำหลากน้อย เดือนสิงหาคม ในพื้นที่สำนักงานทรัพยากรน้ำภาค 10

จังหวัด	อำเภอ	ตำบล	พื้นที่เสี่ยงน้ำท่วม (ไร่)
		บ้านสอง	78,877.47
รวม			7,383,440.84

ที่มาข้อมูล:

1. พื้นที่น้ำท่วมรายเดือน ช่วง 7 ปี (พ.ศ.2557 - 2563): GISTDA
2. Area-Based พื้นที่เสี่ยงภัยน้ำท่วม ปี พ.ศ. 2561: สททช
3. พื้นที่เสี่ยงภัยน้ำท่วมหลากดินโคลนถล่ม ช่วง 12 ปี (พ.ศ. 2551 - 2563): สวท ทน

พื้นที่เสี่ยงน้ำท่วมและน้ำหลากน้อย เดือนกันยายน ในพื้นที่สำนักงานทรัพยากรน้ำภาค 10

จังหวัด	อำเภอ	ตำบล	พื้นที่เสี่ยงน้ำท่วม (ไร่)		
กระบี่	เขาพนม	เขาพนม	72,322.04		
		คลองท่อม	คลองท่อมเหนือ	111,305.28	
			พุดดินนา	108,044.11	
	เมืองกระบี่	เขาคราม	68,135.96		
		ทับปริก	96,105.13		
ชุมพร	ท่าแซะ	รับร่อ	239,880.44		
		สลูย	103,674.45		
		สองพี่น้อง	112,094.42		
		หินแก้ว	121,024.09		
	ทุ่งตะโก	ช่องไม้แก้ว	45,878.95		
		ปะทิว	ชุมโค	112,167.15	
			สะพลี	38,699.87	
	พะโต๊ะ	ปากทรง	พระรักษ์	168,701.31	
				พระรักษ์	74,335.56
				พะโต๊ะ	217,948.62
	เมืองชุมพร	ถ้ำสิงห์	ถ้ำสิงห์	19,978.04	
			นาชะอัง	22,101.80	
			บ้านนา	124,710.51	
			วังใหม่	64,607.33	
			ละแม	ละแม	128,437.54
				สวนแดง	26,769.49
			สวี	เขาค่าย	45,676.20
				เขาทะลุ	48,122.67
				ด่านสวี	24,071.66
				ท่าหิน	34,789.97
		ทุ่งระยะ	71,306.61		
		นาสัก	99,823.70		
		วิสัยใต้	64,922.75		
	หลังสวน	นาขา	นาขา	45,910.59	
			นาพญา	37,309.37	
			บางมะพร้าว	19,184.10	
			บ้านควน	71,011.78	
			วังตะกอก	48,255.99	
		หาดยาย	76,287.56		

ที่มาข้อมูล:

1. พื้นที่น้ำท่วมรายเดือน ช่วง 7 ปี (พ.ศ.2557 - 2563): GISTDA
2. Area-Based พื้นที่เสี่ยงภัยน้ำท่วม ปี พ.ศ. 2561: สททช
3. พื้นที่เสี่ยงภัยน้ำท่วมหลากดินโคลนถล่ม ช่วง 12 ปี (พ.ศ. 2551 - 2563): สวท ทน

พื้นที่เสี่ยงน้ำท่วมและน้ำหลากน้อย เดือนกันยายน ในพื้นที่สำนักงานทรัพยากรน้ำภาค 10

จังหวัด	อำเภอ	ตำบล	พื้นที่เสี่ยงน้ำท่วม (ไร่)		
พังงา	กะปง	กะปง	50,468.39		
		รมณีย์	121,542.73		
		เหมาะ	67,101.96		
		เหล	94,942.30		
	คุระบุรี	คุระ	136,999.27		
		ตะกั่วทุ่ง	กะไหล	58,387.55	
			คลองเคียน	43,271.63	
			หล่อยุง	44,962.49	
	ตะกั่วป่า	คึกคัก	75,976.62		
		โคกเคียน	456.02		
		ตะกั่วป่า	105.04		
		ตำตัว	20,100.31		
		บางไทร	38,763.48		
		บางนายสี	147.95		
		บางม่วง	39,305.55		
		ท้ายเหมือง	ท้ายเหมือง	72,644.42	
	ภูเก็ต	เมืองพังงา	ทุ่งมะพร้าว	71,273.18	
			นาเตย	41,278.17	
			ลำภี	67,223.57	
			นบปริง	41,246.97	
กะทู้			กมลา	12,828.62	
			เชิงทะเล	18,158.50	
			เทพกระษัตรี	41,762.87	
ภูเก็ต	เมืองภูเก็ต	ไม้ขาว	29,310.16		
		กะรน	15,178.61		
		ฉลอง	15,398.56		
		วิชิต	20,475.96		
		ระนอง	กระบุรี	จ.ป.ร.	196,795.03
				ลำเลียง	152,578.95
กะเปอร์	กะเปอร์		88,124.32		
	ม่วงกลวง		31,981.66		
	เมืองระนอง		ทรายแดง	46,569.43	
ระนอง		บางนอน	39,832.86		
		บางรีน	47,308.82		

ที่มาข้อมูล:

1. พื้นที่น้ำท่วมรายเดือน ช่วง 7 ปี (พ.ศ.2557 - 2563): GISTDA
2. Area-Based พื้นที่เสี่ยงภัยน้ำท่วม ปี พ.ศ. 2561: สททช
3. พื้นที่เสี่ยงภัยน้ำท่วมหลากดินโคลนถล่ม ช่วง 12 ปี (พ.ศ. 2551 - 2563): สวพ ทน

พื้นที่เสี่ยงน้ำท่วมและน้ำหลากน้อย เดือนกันยายน ในพื้นที่สำนักงานทรัพยากรน้ำภาค 10

จังหวัด	อำเภอ	ตำบล	พื้นที่เสี่ยงน้ำท่วม (ไร่)
		ปากน้ำ	36,067.16
		ราชกรูด	123,794.54
	ละอุ่น	บางพระเหนือ	85,623.05
สุราษฎร์ธานี	กาญจนดิษฐ์	คลองสระ	126,335.54
		ช้างขวา	33,827.10
		ช้างซ้าย	94,506.87
	เกาะพะงัน	เกาะพะงัน	35,329.84
		บ้านใต้	40,547.78
	ชัยบุรี	สองแพรก	69,751.80
	ท่าชนะ	คลองพา	137,782.43
		คันธุลี	107,657.07
		ประสงค์	276,229.00
		สมอทอง	59,187.26
	บ้านนาสาร	ทุ่งเตา	35,319.31
		ทุ่งเตาใหม่	48,295.98
		พรุพี	53,394.66
		เพิ่มพูนทรัพย์	75,186.42
		ลำพูน	117,776.80
	พนม	คลองศก	361,488.66
		พลูเถื่อน	136,308.32
	พระแสง	ไทรโสภา	55,999.23
		บางสวรรค์	123,210.80
		สินปุน	39,095.62
		อปีน	52,008.00
	พุนพิน	เขาหัวควาย	62,938.25
	วิภาวดี	ตะกุกใต้	136,889.74
		ตะกุกเหนือ	173,808.94
	เวียงสระ	บ้านส้อง	78,877.47
รวม			7,383,334.69

ที่มาข้อมูล:

- 1 พื้นที่น้ำท่วมรายเดือน ช่วง 7 ปี (พ.ศ.2557 - 2563): GISTDA
2. Area-Based พื้นที่เสี่ยงภัยน้ำท่วม ปี พ.ศ. 2561: สททช
3. พื้นที่เสี่ยงภัยน้ำท่วมหลากดินโคลนถล่ม ช่วง 12 ปี (พ.ศ. 2551 - 2563): สวท ทน

พื้นที่เสี่ยงน้ำท่วมและน้ำหลากน้อย เดือนตุลาคม ในพื้นที่สำนักงานทรัพยากรน้ำภาค 10

จังหวัด	อำเภอ	ตำบล	พื้นที่เสี่ยงน้ำท่วม (ไร่)	
กระบี่	เขาพนม	เขาพนม	72,322.04	
		คลองท่อม	111,305.28	
	เมืองกระบี่	พรุดินนา	108,044.11	
		เขาคราม	68,135.96	
		ทับปริก	96,105.13	
ชุมพร	ท่าแซะ	รับร่อ	239,880.44	
		สลูย	103,674.45	
	ทุ่งตะโก	สองพี่น้อง	112,094.42	
		หินแก้ว	121,024.09	
		ช่องไม้แก้ว	45,878.95	
	ปะทิว	ชุมโค	112,167.15	
		สะพลี	38,699.87	
	พะโต๊ะ	ปากทรง	168,701.31	
		พระรักษ์	74,335.56	
		พะโต๊ะ	217,948.62	
	เมืองชุมพร	ถ้ำสิงห์	ถ้ำสิงห์	19,978.04
			นาชะอัง	22,101.80
		บ้านนา	บ้านนา	124,710.51
			วังใหม่	64,607.33
			ละแม	128,437.54
		สวนแตง	สวนแตง	26,769.49
			สวี	เขาค่าย
		เขาทะลุ		48,122.67
		ด่านสวี		24,071.66
		หลังสวน	ท่าหิน	ท่าหิน
	ทุ่งระยะ			71,306.61
	นาสัก		นาสัก	99,823.70
			วิสัยใต้	64,922.75
	นาขา		นาขา	45,910.59
			นาพญา	37,309.37
	บ้านควน		บางมะพร้าว	19,184.10
		บ้านควน	71,011.78	
วังตะกอก		48,255.99		
หาดยาย	หาดยาย	76,287.56		

ที่มาข้อมูล:

1. พื้นที่น้ำท่วมรายเดือน ช่วง 7 ปี (พ.ศ.2557 - 2563): GISTDA
2. Area-Based พื้นที่เสี่ยงภัยน้ำท่วม ปี พ.ศ. 2561: สททช
3. พื้นที่เสี่ยงภัยน้ำท่วมหลากดินโคลนถล่ม ช่วง 12 ปี (พ.ศ. 2551 - 2563): สวท ทน

พื้นที่เสี่ยงน้ำท่วมและน้ำหลากน้อย เดือนตุลาคม ในพื้นที่สำนักงานทรัพยากรน้ำภาค 10

จังหวัด	อำเภอ	ตำบล	พื้นที่เสี่ยงน้ำท่วม (ไร่)		
พิจิตร	กะปาง	กะปาง	50,468.39		
		รมณีย์	121,542.73		
		เหมาะ	67,101.96		
		เทล	94,942.30		
	คุระบุรี	คุระ	136,999.27		
		ตะกั่วทุ่ง	กะไหล	58,387.55	
	ตะกั่วป่า	คลองเคียน	คลองเคียน	43,271.63	
			หล่อยุง	44,962.49	
		คึกคัก	คึกคัก	75,976.62	
			โคกเคียน	142.36	
		ตำบล	ตำตัว	20,100.31	
			บางไทร	38,763.48	
			บางนายสี	28.29	
			บางม่วง	39,305.55	
			ท้ายเหมือง	ท้ายเหมือง	72,644.42
				ทุ่งมะพร้าว	71,273.18
	นาเตย	นาเตย	41,278.17		
		ลำगी	67,223.57		
		เมืองพิจิตร	นบปรัง	41,246.97	
			ภูเก็ต	กะทู้	กมลา
กลาง	เชิงทะเล	18,158.50			
เมืองภูเก็ต	เทพกระษัตรี	เทพกระษัตรี	41,762.87		
		ไม้ขาว	29,310.16		
	กะรน	กะรน	15,178.61		
		ฉลอง	15,398.56		
		วิชิต	20,475.96		
ระนอง	กระบุรี	จ.ป.ร.	196,795.03		
		ลำเลียง	152,578.95		
	กะเปอร์	กะเปอร์	88,124.32		
		ม่วงกลวง	31,981.66		
	เมืองระนอง	ทรายแดง	46,569.43		
		บางนอน	39,832.86		
		บางรีน	47,308.82		
		ปากน้ำ	36,067.16		

ที่มาข้อมูล:

1. พื้นที่น้ำท่วมรายเดือน ช่วง 7 ปี (พ.ศ.2557 - 2563): GISTDA
2. Area-Based พื้นที่เสี่ยงภัยน้ำท่วม ปี พ.ศ. 2561: สททช
3. พื้นที่เสี่ยงภัยน้ำท่วมหลากดินโคลนถล่ม ช่วง 12 ปี (พ.ศ. 2551 - 2563): สวท ทน

พื้นที่เสี่ยงน้ำท่วมและน้ำหลากน้อย เดือนตุลาคม ในพื้นที่สำนักงานทรัพยากรน้ำภาค 10

จังหวัด	อำเภอ	ตำบล	พื้นที่เสี่ยงน้ำท่วม (ไร่)
		ราชกรูด	123,794.54
	ละอุ่น	บางพระเหนือ	85,623.05
สุราษฎร์ธานี	กาญจนดิษฐ์	คลองสระ	126,335.54
		ช้างขวา	33,827.10
		ช้างซ้าย	94,506.87
	เกาะพะงัน	เกาะพะงัน	35,329.84
		บ้านใต้	40,547.78
	เคียนซา	เขาตอก	1,265.96
		เคียนซา	1,336.61
		พ่วงพรมคร	935.68
		อรัญคามวารี	1,169.85
	ชัยบุรี	สองแพรก	69,751.80
	ท่าชนะ	คลองพา	137,782.43
		คันธุลี	107,657.07
		ประสงค์	276,229.00
		สมอทอง	59,187.26
	บ้านนาเดิม	ทรัพย์ทวี	4,589.75
		ท่าเรือ	42.65
		บ้านนา	11.14
	บ้านนาสาร	ควนศรี	618.47
		ท่าชี	484.35
		ทุ่งเตา	35,319.31
		ทุ่งเตาใหม่	48,295.98
		พรุพี	53,394.66
		เพิ่มพูนทรัพย์	75,186.42
		ลำพูน	117,776.80
	พนม	คลองศก	361,488.66
		พลูเถื่อน	136,308.32
	พระแสง	ไทรซิ่ง	229.24
		ไทรโสภากา	55,999.23
		บางสวรรค์	123,210.80
		สาकु	42.12
		สินเจริญ	200.98
		สินปุน	39,095.62

ที่มาข้อมูล:

1. พื้นที่น้ำท่วมรายเดือน ช่วง 7 ปี (พ.ศ.2557 - 2563): GISTDA
2. Area-Based พื้นที่เสี่ยงภัยน้ำท่วม ปี พ.ศ. 2561: สททช
3. พื้นที่เสี่ยงภัยน้ำท่วมหลากดินโคลนถล่ม ช่วง 12 ปี (พ.ศ. 2551 - 2563): สวท ทน

พื้นที่เสี่ยงน้ำท่วมและน้ำหลากน้อย เดือนตุลาคม ในพื้นที่สำนักงานทรัพยากรน้ำภาค 10

จังหวัด	อำเภอ	ตำบล	พื้นที่เสี่ยงน้ำท่วม (ไร่)
		อู่ปิ่น	52,008.00
	พุนพิน	กรูด	2,470.97
		เขาหัวควาย	62,938.25
		ตะปาน	353.05
		ท่าข้าม	902.88
		ท่าโรงช้าง	1,731.69
		ท่าสะท้อน	725.30
	วิภาวดี	ตะกุกใต้	136,889.74
		ตะกุกเหนือ	173,808.94
	เวียงสระ	คลองฉนวน	257.62
		ทุ่งหลวง	1,091.47
		บ้านส้อง	78,877.47
		เวียงสระ	197.12
รวม			7,401,453.25

ที่มาข้อมูล:

- 1 พื้นที่น้ำท่วมรายเดือน ช่วง 7 ปี (พ.ศ.2557 - 2563): GISTDA
2. Area-Based พื้นที่เสี่ยงภัยน้ำท่วม ปี พ.ศ. 2561: สททช
3. พื้นที่เสี่ยงภัยน้ำท่วมหลากดินโคลนถล่ม ช่วง 12 ปี (พ.ศ. 2551 - 2563): สวพ ทน

พื้นที่เสี่ยงน้ำท่วมและน้ำหลากปานกลาง เดือนตุลาคม ในพื้นที่สำนักงานทรัพยากรน้ำภาค 10

จังหวัด	อำเภอ	ตำบล	พื้นที่เสี่ยงน้ำท่วม (ไร่)	
น่าน	เขียงกลาง	พระพุทธบาท	291.74	
		ท่าวังผา	59,404.07	
		ท่าวังผา	13,440.62	
		ป่าคา	5,516.43	
		ผาทอง	8,023.12	
		ศรีภูมิ	4,414.13	
		น่าน้อย	น่าน้อย	3,772.69
			น้ำตก	51,493.85
			บัวใหญ่	31,059.90
			ศรีชะเกษ	13,306.02
	สถาน		8.15	
	นาหมื่น	บ่อแก้ว	0.75	
			แงง	140.80
		เจดีย์ชัย	28,618.59	
		ปัว	467.43	
		อวน	48.34	
	ภูเพียง	ทำน้าว	11,574.56	
		นาปัง	10,141.45	
		น้ำเกียน	27,267.25	
		น้ำแก่น	39,362.50	
ฝายแก้ว		130,335.62		
ม่วงดีด		8,943.04		
เมืองจั้ง		53,958.14		
เมืองน่าน		กองควาย	12,297.32	
		ไชยสถาน	29.28	
		คูใต้	24,098.85	
	นาขาว	18,215.03		
	ในเวียง	3,676.35		
	บ่อ	30,707.92		
	บ่อสวก	38,367.28		
	ผาลิงห์	0.05		
	เรือง	2.02		
	แม่จริม	น้ำปาย	35,856.90	

ที่มาข้อมูล:

1. พื้นที่น้ำท่วมรายเดือน ช่วง 7 ปี (พ.ศ.2557 - 2563): GISTDA
2. Area-Based พื้นที่เสี่ยงภัยน้ำท่วม ปี พ.ศ. 2561: สททช
3. พื้นที่เสี่ยงภัยน้ำท่วมหลากดินโคลนถล่ม ช่วง 12 ปี (พ.ศ. 2551 - 2563): สวท ทน

พื้นที่เสี่ยงน้ำท่วมและน้ำหลากปานกลาง เดือนตุลาคม ในพื้นที่สำนักงานทรัพยากรน้ำภาค 10

จังหวัด	อำเภอ	ตำบล	พื้นที่เสี่ยงน้ำท่วม (ไร่)
		น้ำปาง	110.29
		แม่จริม	24,197.30
		หนองแดง	28,415.28
		หมอเมือง	16,483.99
	เวียงสา	กลางเวียง	18,735.81
		ซิ่ง	30,119.89
		จอมจันทร์	37,587.35
		ตาลชุม	19,267.66
		ทุ่งศรีทอง	53,507.12
		นาเหลียง	16,785.40
		น้ำปั่ว	21,658.71
		น้ำมวบ	58.53
		ปงสนุก	56,766.26
		แม่ชะนิง	168.61
		แม่สา	14,494.26
		แม่สาคร	67,858.64
		ยาบห้วยนา	4.41
		ส้าน	20,874.62
		ส้านนาหนองใหม่	10,902.32
		ไหล่น่าน	75,422.72
		อายนาลัย	36,548.88
	สองแคว	นาไร่หลวง	3.15
	สันติสุข	ดู่พงษ์	32,394.60
		ป่าแลวหลวง	66,105.59
		พงษ์	38,878.85
พิจิตร	ดงเจริญ	วังจั่ว	29,917.47
		วังจั่วใต้	4,047.45
		สำนักขุนเณร	7,470.50
		ห้วยพุก	12,732.87
		ห้วยร่วม	31,044.15
	ตะพานหิน	จั่วราย	1,141.68
		ดงตะขบ	17,663.41
		ทุ่งโพธิ์	15,075.85
		วังหลุม	35,727.09

ที่มาข้อมูล:

1. พื้นที่น้ำท่วมรายเดือน ช่วง 7 ปี (พ.ศ.2557 - 2563): GISTDA
2. Area-Based พื้นที่เสี่ยงภัยน้ำท่วม ปี พ.ศ. 2561: สททช
3. พื้นที่เสี่ยงภัยน้ำท่วมหลากดินโคลนถล่ม ช่วง 12 ปี (พ.ศ. 2551 - 2563): สวท ทน

พื้นที่เสี่ยงน้ำท่วมและน้ำหลากปานกลาง เดือนตุลาคม ในพื้นที่สำนักงานทรัพยากรน้ำภาค 10

จังหวัด	อำเภอ	ตำบล	พื้นที่เสี่ยงน้ำท่วม (ไร่)
		หนองพยอม	31,028.39
	ทับคล้อ	เขาเจ็ดยอด	71,362.23
		เขาทราย	84,181.85
		ทับคล้อ	38,262.82
		ท้ายทุ่ง	60,433.33
	บางมูลนาก	เนินมะกอก	784.21
		ภูมิมิ	13,937.38
		ลำประดา	21,003.95
		วังกรด	20,723.26
		วังตะกู	27,366.06
		วังสำโรง	35,792.66
		ห้วยเขน	3,816.84
	เมืองพิจิตร	บ้านนุ่ง	6,453.31
		ป่ามะคาบ	7,143.71
		สายคำโห้	19,208.89
		หัวดง	12,194.75
	วังทรายพูน	วังทรายพูน	39,804.33
		หนองปล้อง	32,942.94
		หนองปลาไหล	31,429.82
		หนองพระ	50,642.40
	สากเหล็ก	คลองทราย	224.58
		ท่าเยี่ยม	8,482.80
		วังทับไทร	6,454.82
		สากเหล็ก	36,902.23
		หนองหญ้าไทร	9,055.82
พิษณุโลก	ชาติตระการ	ชาติตระการ	8,951.29
		ท่าสะแก	23,039.48
		บ้านดง	49,752.28
		ป่าแดง	19,246.82
		สวนเมี่ยง	63,800.82
	นครไทย	นครไทย	12,584.59
		นาบัว	6,244.57
		เนินเพิ่ม	64,444.03
		บ่อโพธิ์	17,524.19

ที่มาข้อมูล:

1. พื้นที่น้ำท่วมรายเดือน ช่วง 7 ปี (พ.ศ.2557 - 2563): GISTDA
2. Area-Based พื้นที่เสี่ยงภัยน้ำท่วม ปี พ.ศ. 2561: สททช
3. พื้นที่เสี่ยงภัยน้ำท่วมหลากดินโคลนถล่ม ช่วง 12 ปี (พ.ศ. 2551 - 2563): สวท ทน

พื้นที่เสี่ยงน้ำท่วมและน้ำหลากปานกลาง เดือนตุลาคม ในพื้นที่สำนักงานทรัพยากรน้ำภาค 10

จังหวัด	อำเภอ	ตำบล	พื้นที่เสี่ยงน้ำท่วม (ไร่)
		บ้านพร้าว	19,454.62
		ยางโกลน	12,515.79
		หนองกะท้าว	118,765.70
	เนินมะปราง	ชมพู	27,409.09
		ไทรย้อย	42,029.19
		เนินมะปราง	11,804.71
		บ้านน้อยชุ่มชื้นเหล็ก	7,471.96
		บ้านมุง	5,563.25
		วังโพรง	43,873.76
		วังยาง	29,081.09
	บางกระทุ่ม	นครป่าหมาก	6,723.48
		เนินกุ่ม	29,080.74
		วัดตายม	25,103.66
	บางระกำ	ปลักแรด	1.74
	พรหมพิราม	ดงประคำ	33,028.37
		ห้วยยายเชียง	26,425.16
	เมืองพิษณุโลก	ดอนทอง	45,006.53
		บ้านป่า	19,865.48
		สมอแข	803.39
	วังทอง	แก่งโสภา	15,809.63
		ชัยนาม	9,212.33
		ดินทอง	20,876.29
		ท่าหมื่นราม	41,147.60
		บ้านกลาง	134,528.85
		พันชาลี	10,191.05
		แม่ระกา	17,594.10
		วังทอง	3,975.98
		วังนกแอ่น	0.18
		หนองพระ	34,883.35
	วัดโบสถ์	คันไช้	83,676.32
		ท้อแท้	27.03
		ท่างาม	50,000.04
		บ้านยาง	81,512.23
		วัดโบสถ์	7,499.61

ที่มาข้อมูล:

1. พื้นที่น้ำท่วมรายเดือน ช่วง 7 ปี (พ.ศ.2557 - 2563): GISTDA
2. Area-Based พื้นที่เสี่ยงภัยน้ำท่วม ปี พ.ศ. 2561: สททช
3. พื้นที่เสี่ยงภัยน้ำท่วมหลากดินโคลนถล่ม ช่วง 12 ปี (พ.ศ. 2551 - 2563): สวท ทน

พื้นที่เสี่ยงน้ำท่วมและน้ำหลากปานกลาง เดือนตุลาคม ในพื้นที่สำนักงานทรัพยากรน้ำภาค 10

จังหวัด	อำเภอ	ตำบล	พื้นที่เสี่ยงน้ำท่วม (ไร่)
		หินลาด	42,166.64
แพร่	เด่นชัย	เด่นชัย	3,691.80
		ไทรย้อย	2,748.98
		ปางป่าหวาย	15,377.20
		แม่จั่วะ	8,406.56
	เมืองแพร่	กาญจนา	5,843.20
		ช่อแฮ	2,490.57
		ท่าข้าม	6,761.69
		ทุ่งกวาว	4,903.43
		ทุ่งโฮ้ง	7,886.12
		นาจักร	7,240.96
		น้ำชำ	13,037.16
		โนเวียง	3,377.71
		บ้านถิ่น	12,511.89
		ป่าแดง	3,796.92
		ป่าแมต	19,870.54
		แม่คำมี	9,418.10
		แมยม	8,135.39
		แม่หลาย	8,731.03
		ร่องฟอง	4,779.94
		วังธง	10,600.68
		วังหงส์	9,855.49
		สวนเขื่อน	3,911.16
		ห้วยม้า	19,124.63
		เหมืองหม้อ	7,212.80
	ร่องกวาง	ทุ่งศรี	10,699.43
		น้ำเลา	20,716.00
		บ้านเวียง	9,028.60
		ไผ่โพน	30,996.73
		แม่ทราย	15,355.90
		แม่ยางตาล	10,526.58
		แม่ยางร้อง	24,784.05
		แม่ยางฮ่อ	20,683.97
		ร่องกวาง	26,457.58

ที่มาข้อมูล:

1. พื้นที่น้ำท่วมรายเดือน ช่วง 7 ปี (พ.ศ.2557 - 2563): GISTDA
2. Area-Based พื้นที่เสี่ยงภัยน้ำท่วม ปี พ.ศ. 2561: สททช
3. พื้นที่เสี่ยงภัยน้ำท่วมหลากดินโคลนถล่ม ช่วง 12 ปี (พ.ศ. 2551 - 2563): สวท ทน

พื้นที่เสี่ยงน้ำท่วมและน้ำหลากปานกลาง เดือนตุลาคม ในพื้นที่สำนักงานทรัพยากรน้ำภาค 10

จังหวัด	อำเภอ	ตำบล	พื้นที่เสี่ยงน้ำท่วม (ไร่)
		ร้องเข็ม	17,041.01
		ห้วยโรง	5,772.95
	ลอง	ตำผามอก	20,855.79
		ทุ่งแล้ง	47,825.65
		บ่อเหล็กทอง	48,520.68
		บ้านปิ่น	25,992.14
		ปากกาง	18,210.52
		แม่ปาน	15,022.07
		เวียงต้า	31,503.58
		ห้วยอ้อ	23,496.11
		หัวทุ่ง	15,815.68
	วังชิ้น	นาพูน	6,399.69
		ป่าสัก	3,506.82
		แม่เก็ง	8,613.94
		แม่ป่าก	8,308.17
		แม่พุง	31,161.24
		วังชิ้น	42,340.42
	สอง	แดนชุมพล	9,040.40
		เตาปูน	39,091.14
		ทุ่งน้ำว	13,684.66
		บ้านกลาง	19,309.85
		บ้านหนุน	21,452.28
		สะเอียบ	41,726.27
		ห้วยหม้าย	48,493.43
		หัวเมือง	20,106.83
	สูงเม่น	ดอนมูล	5,267.01
		น้ำขำ	9,769.79
		บ้านกวาง	2,916.34
		บ้านกาศ	3,544.35
		บ้านปง	12,441.29
		บ้านเหล่า	7,220.64
		พระหลวง	4,689.45
		ร้องกาศ	11,590.44
		เวียงทอง	9,374.25

ที่มาข้อมูล:

1. พื้นที่น้ำท่วมรายเดือน ช่วง 7 ปี (พ.ศ.2557 - 2563): GISTDA
2. Area-Based พื้นที่เสี่ยงภัยน้ำท่วม ปี พ.ศ. 2561: สททช
3. พื้นที่เสี่ยงภัยน้ำท่วมหลากดินโคลนถล่ม ช่วง 12 ปี (พ.ศ. 2551 - 2563): สวท ทน

พื้นที่เสี่ยงน้ำท่วมและน้ำหลากปานกลาง เดือนตุลาคม ในพื้นที่สำนักงานทรัพยากรน้ำภาค 10

จังหวัด	อำเภอ	ตำบล	พื้นที่เสี่ยงน้ำท่วม (ไร่)
		สบสาย	7,023.25
		สูงเม่น	4,880.89
		หัวฝาย	7,602.63
	หนองม่วงไข่	คำหนักธรรม	7,988.55
		ทุ่งแค้ว	10,932.39
		น้ำริด	8,159.84
		แม่คำมี	4,506.87
		วังหลวง	6,417.86
		หนองม่วงไข่	15,949.04
อุตรดิตถ์	ตรอน	น้ำอ่าง	33,661.70
		บ้านแก่ง	760.71
		วังแดง	20,942.28
		หาดสองแคว	579.25
	ทองแสนขัน	น้ำพี	57,496.01
		บ่อทอง	21,717.38
		ป่าคาย	64,794.37
	ท่าปลา	น้ำหมัน	4,905.24
		ผาเลือด	75,490.22
		ร่วมจิต	11,031.35
	น้ำปาด	เด่นเหล็ก	33,175.06
		บ้านฝาย	36,990.23
		แสนตอ	47,889.93
	บ้านโคก	บ้านโคก	4,944.03
		ม่วงเจ็ดต้น	48,213.25
	พิชัย	ท่าสัก	11,629.40
		นายาง	47,801.41
		นาอิน	15,290.91
		ในเมือง	623.09
		บ้านดารา	21.68
	ปากท่า	บ้านเสี้ยว	13,014.97
		ปากท่า	40,142.29
		สองคอน	20,705.04
		สองห้อง	19,644.39
	เมืองอุตรดิตถ์	ขุนฝาง	14,105.53

ที่มาข้อมูล:

1. พื้นที่น้ำท่วมรายเดือน ช่วง 7 ปี (พ.ศ.2557 - 2563): GISTDA
2. Area-Based พื้นที่เสี่ยงภัยน้ำท่วม ปี พ.ศ. 2561: สททช
3. พื้นที่เสี่ยงภัยน้ำท่วมหลากดินโคลนถล่ม ช่วง 12 ปี (พ.ศ. 2551 - 2563): สวท ทน

พื้นที่เสี่ยงน้ำท่วมและน้ำหลากปานกลาง เดือนตุลาคม ในพื้นที่สำนักงานทรัพยากรน้ำภาค 10

จังหวัด	อำเภอ	ตำบล	พื้นที่เสี่ยงน้ำท่วม (ไร่)
		คู้ตะเภา	9,905.30
		จี้งาม	5,653.66
		ถ้ำล่อง	890.90
		บ้านด่าน	15,519.90
		ป่าเช่า	10,642.33
		ผาจุก	47,952.07
		วังดิน	20,093.50
		แสนตอ	24,223.71
		หาดกรวด	19,745.97
		หาดจิว	15,271.04
รวม			5,435,116.26

ที่มาข้อมูล:

1. พื้นที่น้ำท่วมรายเดือน ช่วง 7 ปี (พ.ศ.2557 - 2563): GISTDA
2. Area-Based พื้นที่เสี่ยงภัยน้ำท่วม ปี พ.ศ. 2561: สททช
3. พื้นที่เสี่ยงภัยน้ำท่วมหลากดินโคลนถล่ม ช่วง 12 ปี (พ.ศ. 2551 - 2563): สวพ ทน

พื้นที่เสี่ยงน้ำท่วมและน้ำหลากมาก เดือนตุลาคม ในพื้นที่สำนักงานทรัพยากรน้ำภาค 10

จังหวัด	อำเภอ	ตำบล	พื้นที่เสี่ยงน้ำท่วม (ไร่)
น่าน	ท่าวังผา	จอมพระ	194.26
		ผาตอ	31,188.24
		ริม	4,403.00
		แสนทอง	7,252.19
พิจิตร	ตะพานหิน	วังหลุม	3.60
		ภูมิจิตร	5.87
	บางมูลนาก	ลำประดา	78.94
		เมืองพิจิตร	ป่ามะคาบ
	วังทรายพูน	หนองปลาไหล	10.09
		สากเหล็ก	สากเหล็ก
พิษณุโลก	เนินมะปราง	ชมพู	270.87
รวม			43,490.71

ที่มาข้อมูล:

1. พื้นที่น้ำท่วมรายเดือน ช่วง 7 ปี (พ.ศ.2557 - 2563): GISTDA
2. Area-Based พื้นที่เสี่ยงภัยน้ำท่วม ปี พ.ศ. 2561: สททช
3. พื้นที่เสี่ยงภัยน้ำท่วมหลากดินโคลนถล่ม ช่วง 12 ปี (พ.ศ. 2551 - 2563): สวท ทน

พื้นที่เสี่ยงน้ำท่วมและน้ำหลากน้อย เดือนพฤศจิกายน ในพื้นที่สำนักงานทรัพยากรน้ำภาค 10

จังหวัด	อำเภอ	ตำบล	พื้นที่เสี่ยงน้ำท่วม (ไร่)	
กระบี่	เขาพนม	เขาพนม	72,322.04	
		คลองท่อม	111,305.28	
	เมืองกระบี่	พุดดินนา	108,044.11	
		เขาคราม	68,135.96	
		ทับปริก	96,105.13	
ชุมพร	ท่าแซะ	รับร่อ	239,880.44	
		สลู	103,674.45	
		สองพี่น้อง	112,094.42	
			หินแก้ว	121,024.09
		ทุ่งตะโก	ช่องไม้แก้ว	45,878.95
	ปะทิว	ชุมโค	112,167.15	
		สะพลี	38,699.87	
	พะโต๊ะ	ปากทรง	168,701.31	
		พระรักษ์	74,335.56	
		พะโต๊ะ	217,948.62	
	เมืองชุมพร	ถ้ำสิงห์	ถ้ำสิงห์	19,978.04
			นาชะอัง	22,101.80
			บ้านนา	124,710.51
			วังใหม่	64,607.33
		ละแม	ละแม	128,437.54
			สวนแดง	26,769.49
		สวี	เขาค่าย	45,676.20
			เขาทะลุ	48,122.67
			ด่านสวี	24,071.66
			ท่าหิน	34,789.97
	ทุ่งระยะ		71,306.61	
	นาสัก		99,823.70	
	วิสัยใต้		64,922.75	
	หลังสวน	นาขา	45,910.59	
		นาพญา	37,309.37	
		บางมะพร้าว	19,184.10	
		บ้านควน	71,011.78	
วังตะกอ		48,255.99		
หาดยาย		76,287.56		

ที่มาข้อมูล:

1. พื้นที่น้ำท่วมรายเดือน ช่วง 7 ปี (พ.ศ.2557 - 2563): GISTDA
2. Area-Based พื้นที่เสี่ยงภัยน้ำท่วม ปี พ.ศ. 2561: สททช
3. พื้นที่เสี่ยงภัยน้ำท่วมหลากดินโคลนถล่ม ช่วง 12 ปี (พ.ศ. 2551 - 2563): สวท ทน

พื้นที่เสี่ยงน้ำท่วมและน้ำหลากน้อย เดือนพฤศจิกายน ในพื้นที่สำนักงานทรัพยากรน้ำภาค 10

จังหวัด	อำเภอ	ตำบล	พื้นที่เสี่ยงน้ำท่วม (ไร่)	
พังงา	กะปง	กะปง	50,468.39	
		รมณีย์	121,542.73	
		เหมาะะ	67,101.96	
		เทล	94,942.30	
	คุระบุรี	คุระ	136,999.27	
		ตะกั่วทุ่ง	กะไหล	58,387.55
	ตะกั่วป่า	คลองเคียน	คลองเคียน	43,271.63
			หล่อยุง	44,962.49
			คึกคัก	75,976.62
		ตำตัว	ตำตัว	20,100.31
			บางไทร	38,763.48
			บางม่วง	39,305.55
		ท้ายเหมือง	ท้ายเหมือง	72,644.42
			ทุ่งมะพร้าว	71,273.18
			นาเตย	41,278.17
			ลำगी	67,223.57
	เมืองพังงา	นบปริง	41,246.97	
	ภูเก็ต	กะทู้	กมลา	12,828.62
เชิงทะเล			18,158.50	
ถลาง		เทพกระษัตรี	41,762.87	
		ไม้ขาว	29,310.16	
		เมืองภูเก็ต	กะรน	15,178.61
ฉลอง		ฉลอง	15,398.56	
		วิชิต	20,475.96	
ระนอง	กระบุรี	จ.ป.ร.	196,795.03	
		ลำเลียง	152,578.95	
	กะเปอร์	กะเปอร์	88,124.32	
		ม่วงกลวง	31,981.66	
	เมืองระนอง	ทรายแดง	46,569.43	
		บางนอน	39,832.86	
		บางรีน	47,308.82	
	ปากน้ำ	ปากน้ำ	36,067.16	
		ราชกรูด	123,794.54	
		ละอุ่น	บางพระเหนือ	85,623.05

ที่มาข้อมูล:

1. พื้นที่น้ำท่วมรายเดือน ช่วง 7 ปี (พ.ศ.2557 - 2563): GISTDA
2. Area-Based พื้นที่เสี่ยงภัยน้ำท่วม ปี พ.ศ. 2561: สททช
3. พื้นที่เสี่ยงภัยน้ำท่วมหลากดินโคลนถล่ม ช่วง 12 ปี (พ.ศ. 2551 - 2563): สวท ทน

พื้นที่เสี่ยงน้ำท่วมและน้ำหลากน้อย เดือนพฤศจิกายน ในพื้นที่สำนักงานทรัพยากรน้ำภาค 10

จังหวัด	อำเภอ	ตำบล	พื้นที่เสี่ยงน้ำท่วม (ไร่)	
สุราษฎร์ธานี	กาญจนดิษฐ์	คลองสระ	126,335.54	
		ช้างขวา	33,827.10	
		ช้างซ้าย	94,506.87	
	เกาะพะงัน	เกาะพะงัน	35,329.84	
		บ้านใต้	40,547.78	
	ชัยบุรี	สองแพรก	69,751.80	
	ท่าชนะ	คลองพา	137,782.43	
		คันธุลี	107,657.07	
		ประสงค์	276,229.00	
		สมอทอง	59,187.26	
	บ้านนาสาร	ทุ่งเตา	35,319.31	
		ทุ่งเตาใหม่	48,295.98	
		พรุพี	53,394.66	
		เพิ่มพูนทรัพย์	75,186.42	
		ลำพูน	117,776.80	
	พนม	คลองศก	361,488.66	
		พลูเถื่อน	136,308.32	
	พระแสง	ไทรโสภา	55,999.23	
		บางสวรรค์	123,210.80	
		สินปุน	39,095.62	
		อิปัน	52,008.00	
	พุนพิน	เขาหัวควาย	62,938.25	
	วิภาวดี	ตะกุกใต้	136,889.74	
		ตะกุกเหนือ	173,808.94	
	เวียงสระ	บ้านส้อง	78,877.47	
	รวม			7,382,625.69

ที่มาข้อมูล:

1. พื้นที่น้ำท่วมรายเดือน ช่วง 7 ปี (พ.ศ.2557 - 2563): GISTDA
2. Area-Based พื้นที่เสี่ยงภัยน้ำท่วม ปี พ.ศ. 2561: สททช
3. พื้นที่เสี่ยงภัยน้ำท่วมหลากดินโคลนถล่ม ช่วง 12 ปี (พ.ศ. 2551 - 2563): สวท ทน

พื้นที่เสี่ยงน้ำท่วมและน้ำหลากปานกลาง เดือนพฤศจิกายน ในพื้นที่สำนักงานทรัพยากรน้ำภาค 10

จังหวัด	อำเภอ	ตำบล	พื้นที่เสี่ยงน้ำท่วม (ไร่)	
น่าน	เขียงกลาง	พระพุทธบาท	291.74	
		ท่าวังผา	59,404.07	
		ท่าวังผา	13,440.62	
		ป่าคา	5,516.43	
		ผาทอง	8,023.12	
		ศรีภูมิ	4,414.13	
		น่าน้อย	น่าน้อย	3,772.69
			น้ำตก	51,493.85
			บัวใหญ่	31,059.90
			ศรีชะเกษ	13,306.02
	สถาน		8.15	
	นาหมื่น	สันทะ	สันทะ	27,777.90
			บ่อแก้ว	0.75
		ปัว	แงง	140.80
			เจดีย์ชัย	28,618.59
			ปัว	467.43
	ภูเพียง	อวน	อวน	48.34
			ทำน้าว	11,574.56
			นาปัง	10,141.45
			น้ำเกียน	27,267.25
น้ำแก่น			39,362.50	
เมืองจ๋าง		ฝายแก้ว	130,335.62	
		ม่วงดีด	8,943.04	
		เมืองจ๋าง	53,958.14	
		เมืองน่าน	กองควาย	12,297.32
			ไชยสถาน	29.28
แม่จริม	แม่จริม	คูใต้	24,098.85	
		นาขาว	18,215.03	
		โนเวียง	3,676.35	
		บ่อ	30,707.92	
		บ่อสวก	38,367.28	
		ผาลิงห์	0.05	
		เรือง	2.02	
	น้ำปาย	35,856.90		

ที่มาข้อมูล:

1. พื้นที่น้ำท่วมรายเดือน ช่วง 7 ปี (พ.ศ.2557 - 2563): GISTDA
2. Area-Based พื้นที่เสี่ยงภัยน้ำท่วม ปี พ.ศ. 2561: สททช
3. พื้นที่เสี่ยงภัยน้ำท่วมหลากดินโคลนถล่ม ช่วง 12 ปี (พ.ศ. 2551 - 2563): สวท ทน

พื้นที่เสี่ยงน้ำท่วมและน้ำหลากปานกลาง เดือนพฤศจิกายน ในพื้นที่สำนักงานทรัพยากรน้ำภาค 10

จังหวัด	อำเภอ	ตำบล	พื้นที่เสี่ยงน้ำท่วม (ไร่)
		น้ำพาง	110.29
		แม่จริม	24,197.30
		หนองแดง	28,415.28
		หมอเมือง	16,483.99
	เวียงสา	กลางเวียง	18,735.81
		ซึ้ง	30,119.89
		จอมจันทร์	37,587.35
		ตาลชุม	19,267.66
		ทุ่งศรีทอง	53,507.12
		นาเหลียง	16,785.40
		น้ำปั่ว	21,658.71
		น้ำมวบ	58.53
		ปงสนุก	56,766.26
		แม่ชะนิง	168.61
		แม่สา	14,494.26
		แม่สาคร	67,858.64
		ยาบห้วยนา	4.41
		ส้าน	20,874.62
		ส้านนาหนองใหม่	10,902.32
		ไหล่น่าน	75,422.72
		อายนาลัย	36,548.88
	สองแคว	นาไร่หลวง	3.15
	สันติสุข	คู่พงษ์	32,394.60
		ป่าแลวหลวง	66,105.59
		พงษ์	38,878.85
พิจิตร	ดงเจริญ	วังจั่ว	29,917.47
		วังจั่วใต้	4,047.45
		สำนักขุนเณร	7,470.50
		ห้วยพุก	12,732.87
		ห้วยร่วม	31,044.15
	ตะพานหิน	จั่วราย	1,141.68
		ดงตะขบ	17,663.41
		ทุ่งโพธิ์	15,075.85
		วังหลุม	35,730.69

ที่มาข้อมูล:

1. พื้นที่น้ำท่วมรายเดือน ช่วง 7 ปี (พ.ศ.2557 - 2563): GISTDA
2. Area-Based พื้นที่เสี่ยงภัยน้ำท่วม ปี พ.ศ. 2561: สททช
3. พื้นที่เสี่ยงภัยน้ำท่วมหลากดินโคลนถล่ม ช่วง 12 ปี (พ.ศ. 2551 - 2563): สวท ทน

พื้นที่เสี่ยงน้ำท่วมและน้ำหลากปานกลาง เดือนพฤศจิกายน ในพื้นที่สำนักงานทรัพยากรน้ำภาค 10

จังหวัด	อำเภอ	ตำบล	พื้นที่เสี่ยงน้ำท่วม (ไร่)
		หนองพยอม	31,028.39
	ทับคล้อ	เขาเจ็ดยอด	71,362.23
		เขาทราย	84,181.85
		ทับคล้อ	38,262.82
		ท้ายทุ่ง	60,433.33
	บางมูลนาก	เนินมะกอก	784.21
		ภูมี	13,943.25
		ลำประดา	21,082.89
		วังกรด	20,723.26
		วังตะกู	27,366.06
		วังสำโรง	35,792.66
		ห้วยเขน	3,816.84
	เมืองพิจิตร	บ้านนุ่ง	6,453.31
		ป่ามะคาบ	7,145.48
		สายคำโห้	19,208.89
		หัวดง	12,194.75
	วังทรายพูน	วังทรายพูน	39,804.33
		หนองปล้อง	32,942.94
		หนองปลาไหล	31,439.92
		หนองพระ	50,642.40
	สากเหล็ก	คลองทราย	224.58
		ท่าเยี่ยม	8,482.80
		วังทับไทร	6,454.82
		สากเหล็ก	36,984.12
		หนองหญ้าไทร	9,055.82
พิษณุโลก	ชาติตระการ	ชาติตระการ	8,951.29
		ท่าสะแก	23,039.48
		บ้านดง	49,752.28
		ป่าแดง	19,246.82
		สวนเมี่ยง	63,800.82
	นครไทย	นครไทย	12,584.59
		นาบัว	6,244.57
		เนินเพิ่ม	64,444.03
		บ่อโพธิ์	17,524.19

ที่มาข้อมูล:

1. พื้นที่น้ำท่วมรายเดือน ช่วง 7 ปี (พ.ศ.2557 - 2563): GISTDA
2. Area-Based พื้นที่เสี่ยงภัยน้ำท่วม ปี พ.ศ. 2561: สททช
3. พื้นที่เสี่ยงภัยน้ำท่วมหลากดินโคลนถล่ม ช่วง 12 ปี (พ.ศ. 2551 - 2563): สวท ทน

พื้นที่เสี่ยงน้ำท่วมและน้ำหลากปานกลาง เดือนพฤศจิกายน ในพื้นที่สำนักงานทรัพยากรน้ำภาค 10

จังหวัด	อำเภอ	ตำบล	พื้นที่เสี่ยงน้ำท่วม (ไร่)
		บ้านพร้าว	19,454.62
		ยางโกลน	12,515.79
		หนองกะท้าว	118,765.70
	เนินมะปราง	ชมพู	27,679.96
		ไทรย้อย	42,029.19
		เนินมะปราง	11,804.71
		บ้านน้อยชุ่มชื้นเหล็ก	7,471.96
		บ้านมุง	5,563.25
		วังโพรง	43,873.76
		วังยาง	29,081.09
	บางกระทุ่ม	นครป่าหมาก	6,723.48
		เนินกุ่ม	29,080.74
		วัดตายนม	25,103.66
	บางระกำ	ปลักแรด	1.74
	พรหมพิราม	ดงประคำ	33,028.37
		ห้วยยายเชียง	26,425.16
	เมืองพิษณุโลก	ดอนทอง	45,006.53
		บ้านป่า	19,865.48
		สมอแข	803.39
	วังทอง	แก่งโสภา	15,809.63
		ชัยนาม	9,212.33
		ดินทอง	20,876.29
		ท่าหมื่นราม	41,147.60
		บ้านกลาง	134,528.85
		พันชาลี	10,191.05
		แม่ระกา	17,594.10
		วังทอง	3,975.98
		วังนกแอ่น	0.18
		หนองพระ	34,883.35
	วัดโบสถ์	คันไช้	83,676.32
		ท้อแท้	27.03
		ท่างาม	50,000.04
		บ้านยาง	81,512.23
		วัดโบสถ์	7,499.61

ที่มาข้อมูล:

1. พื้นที่น้ำท่วมรายเดือน ช่วง 7 ปี (พ.ศ.2557 - 2563): GISTDA
2. Area-Based พื้นที่เสี่ยงภัยน้ำท่วม ปี พ.ศ. 2561: สททช
3. พื้นที่เสี่ยงภัยน้ำท่วมหลากดินโคลนถล่ม ช่วง 12 ปี (พ.ศ. 2551 - 2563): สวพ ทน

พื้นที่เสี่ยงน้ำท่วมและน้ำหลากปานกลาง เดือนพฤศจิกายน ในพื้นที่สำนักงานทรัพยากรน้ำภาค 10

จังหวัด	อำเภอ	ตำบล	พื้นที่เสี่ยงน้ำท่วม (ไร่)
		หินลาด	42,166.64
แพร่	เด่นชัย	เด่นชัย	3,691.80
		ไทรย้อย	2,748.98
		ปางป่าหวาย	15,377.20
		แม่จั่วะ	8,406.56
	เมืองแพร่	กาญจนา	5,843.20
		ช่อแฮ	2,490.57
		ท่าข้าม	6,761.69
		ทุ่งกวาว	4,903.43
		ทุ่งโฮ้ง	7,886.12
		นาจักร	7,240.96
		น้ำชำ	13,037.16
		ในเวียง	3,377.71
		บ้านถิ่น	12,511.89
		ป่าแดง	3,796.92
		ป่าแมต	19,870.54
		แม่คำมี	9,418.10
		แมยม	8,135.39
		แม่หลาย	8,731.03
		ร่องฟอง	4,779.94
		วังธง	10,600.68
		วังหงส์	9,855.49
		สวนเขื่อน	3,911.16
		ห้วยม้า	19,124.63
		เหมืองหม้อ	7,212.80
	ร่องกวาง	ทุ่งศรี	10,699.43
		น้ำเลา	20,716.00
		บ้านเวียง	9,028.60
		ไผ่โพน	30,996.73
		แม่ทราย	15,355.90
		แม่ยางตาล	10,526.58
		แม่ยางร้อง	24,784.05
		แม่ยางฮ่อ	20,683.97
		ร่องกวาง	26,457.58

ที่มาข้อมูล:

1. พื้นที่น้ำท่วมรายเดือน ช่วง 7 ปี (พ.ศ.2557 - 2563): GISTDA
2. Area-Based พื้นที่เสี่ยงภัยน้ำท่วม ปี พ.ศ. 2561: สททช
3. พื้นที่เสี่ยงภัยน้ำท่วมหลากดินโคลนถล่ม ช่วง 12 ปี (พ.ศ. 2551 - 2563): สวท ทน

พื้นที่เสี่ยงน้ำท่วมและน้ำหลากปานกลาง เดือนพฤศจิกายน ในพื้นที่สำนักงานทรัพยากรน้ำภาค 10

จังหวัด	อำเภอ	ตำบล	พื้นที่เสี่ยงน้ำท่วม (ไร่)
		ร้องเข็ม	17,041.01
		ห้วยโรง	5,772.95
	ลอง	ตำผามอก	20,855.79
		ทุ่งแล้ง	47,825.65
		บ่อเหล็กทอง	48,520.68
		บ้านปิ่น	25,992.14
		ปากกาง	18,210.52
		แม่ปาน	15,022.07
		เวียงต้า	31,503.58
		ห้วยอ้อ	23,496.11
		หัวทุ่ง	15,815.68
	วังชิ้น	นาพูน	6,399.69
		ป่าสัก	3,506.82
		แม่เก็ง	8,613.94
		แม่ป่าก	8,308.17
		แม่พุง	31,161.24
		วังชิ้น	42,340.42
	สอง	แดนชุมพล	9,040.40
		เตาปูน	39,091.14
		ทุ่งน้ำว	13,684.66
		บ้านกลาง	19,309.85
		บ้านหนุน	21,452.28
		สะเอียบ	41,726.27
		ห้วยหม้าย	48,493.43
		หัวเมือง	20,106.83
	สูงเม่น	ดอนมูล	5,267.01
		น้ำขำ	9,769.79
		บ้านกวาง	2,916.34
		บ้านกาศ	3,544.35
		บ้านปง	12,441.29
		บ้านเหล่า	7,220.64
		พระหลวง	4,689.45
		ร้องกาศ	11,590.44
		เวียงทอง	9,374.25

ที่มาข้อมูล:

1. พื้นที่น้ำท่วมรายเดือน ช่วง 7 ปี (พ.ศ.2557 - 2563): GISTDA
2. Area-Based พื้นที่เสี่ยงภัยน้ำท่วม ปี พ.ศ. 2561: สททช
3. พื้นที่เสี่ยงภัยน้ำท่วมหลากดินโคลนถล่ม ช่วง 12 ปี (พ.ศ. 2551 - 2563): สวพ ทน

พื้นที่เสี่ยงน้ำท่วมและน้ำหลากปานกลาง เดือนพฤศจิกายน ในพื้นที่สำนักงานทรัพยากรน้ำภาค 10

จังหวัด	อำเภอ	ตำบล	พื้นที่เสี่ยงน้ำท่วม (ไร่)
		สบสาย	7,023.25
		สูงเม่น	4,880.89
		หัวฝาย	7,602.63
	หนองม่วงไข่	ตำหนักธรรม	7,988.55
		ทุ่งแค้ว	10,932.39
		น้ำริด	8,159.84
		แม่คำมี	4,506.87
		วังหลวง	6,417.86
		หนองม่วงไข่	15,949.04
อุตรดิตถ์	ตรอน	น้ำอ่าง	33,661.70
		บ้านแก่ง	760.71
		วังแดง	20,942.28
		หาดสองแคว	579.25
	ทองแสนขัน	น้ำพี	57,496.01
		บ่อทอง	21,717.38
		ป่าคาย	64,794.37
	ท่าปลา	น้ำหมัน	4,905.24
		ผาเลือด	75,490.22
		ร่วมจิต	11,031.35
	น้ำปาด	เด่นเหล็ก	33,175.06
		บ้านฝาย	36,990.23
		แสนตอ	47,889.93
	บ้านโคก	บ้านโคก	4,944.03
		ม่วงเจ็ดต้น	48,213.25
	พิชัย	ท่าสัก	11,629.40
		นายาง	47,801.41
		นาอิน	15,290.91
		ในเมือง	623.09
		บ้านดารา	21.68
	ปากท่า	บ้านเสี้ยว	13,014.97
		ปากท่า	40,142.29
		สองคอน	20,705.04
		สองห้อง	19,644.39
	เมืองอุตรดิตถ์	ขุนฝาง	14,105.53

ที่มาข้อมูล:

1. พื้นที่น้ำท่วมรายเดือน ช่วง 7 ปี (พ.ศ.2557 - 2563): GISTDA
2. Area-Based พื้นที่เสี่ยงภัยน้ำท่วม ปี พ.ศ. 2561: สททช
3. พื้นที่เสี่ยงภัยน้ำท่วมหลากดินโคลนถล่ม ช่วง 12 ปี (พ.ศ. 2551 - 2563): สวท ทน

พื้นที่เสี่ยงน้ำท่วมและน้ำหลากปานกลาง เดือนพฤศจิกายน ในพื้นที่สำนักงานทรัพยากรน้ำภาค 10

จังหวัด	อำเภอ	ตำบล	พื้นที่เสี่ยงน้ำท่วม (ไร่)
		คู้ตะเภา	9,905.30
		จี้งาม	5,653.66
		ถ้ำล่อง	890.90
		บ้านด่าน	15,519.90
		ป่าเช่า	10,642.33
		ผาจุก	47,952.07
		วังดิน	20,093.50
		แสนตอ	24,223.71
		หาดกรวด	19,745.97
		หาดจิว	15,271.04
รวม			5,435,569.29

ที่มาข้อมูล:

- 1 พื้นที่น้ำท่วมรายเดือน ช่วง 7 ปี (พ.ศ.2557 - 2563): GISTDA
2. Area-Based พื้นที่เสี่ยงภัยน้ำท่วม ปี พ.ศ. 2561: สททช
3. พื้นที่เสี่ยงภัยน้ำท่วมหลากดินโคลนถล่ม ช่วง 12 ปี (พ.ศ. 2551 - 2563): สวท ทน

พื้นที่เสี่ยงน้ำท่วมและน้ำหลากน้อย เดือนธันวาคม ในพื้นที่สำนักงานทรัพยากรน้ำภาค 10

จังหวัด	อำเภอ	ตำบล	พื้นที่เสี่ยงน้ำท่วม (ไร่)	
กระบี่	เขาพนม	เขาพนม	72,322.04	
		คลองท่อม	111,305.28	
	เมืองกระบี่	พรุติงนา	108,044.11	
		เขาคราม	68,135.96	
		ทับปริก	96,105.13	
ชุมพร	ท่าแซะ	รับร่อ	239,880.44	
		สลู	103,674.45	
		สองพี่น้อง	112,094.42	
		หินแก้ว	121,024.09	
		ทุ่งตะโก	ช่องไม้แก้ว	45,878.95
	ปะทิว	ชุมโค	112,167.15	
		สะพลี	38,699.87	
	พะโต๊ะ	ปากทรง	168,701.31	
		พระรักษ์	74,335.56	
		พะโต๊ะ	217,948.62	
	เมืองชุมพร	ถ้ำสิงห์	ถ้ำสิงห์	19,978.04
			นาชะอัง	22,101.80
			บ้านนา	124,710.51
			วังใหม่	64,607.33
			ละแม	128,437.54
			สวนแตง	26,769.49
			สวี	เขาค่าย
		เขาทะลุ		48,122.67
		ด่านสวี		24,071.66
				ท่าหิน
	ทุ่งระยะ			71,306.61
			นาสัก	99,823.70
			วิสัยใต้	64,922.75
			หลังสวน	นาขา
	นาพญา			37,309.37
	บางมะพร้าว			19,184.10
	บ้านควน			71,011.78
วังตะกอก	48,255.99			
	หาดยาย		76,287.56	

ที่มาข้อมูล:

1. พื้นที่น้ำท่วมรายเดือน ช่วง 7 ปี (พ.ศ.2557 - 2563): GISTDA
2. Area-Based พื้นที่เสี่ยงภัยน้ำท่วม ปี พ.ศ. 2561: สททช
3. พื้นที่เสี่ยงภัยน้ำท่วมหลากดินโคลนถล่ม ช่วง 12 ปี (พ.ศ. 2551 - 2563): สวท ทน

พื้นที่เสี่ยงน้ำท่วมและน้ำหลากน้อย เดือนธันวาคม ในพื้นที่สำนักงานทรัพยากรน้ำภาค 10

จังหวัด	อำเภอ	ตำบล	พื้นที่เสี่ยงน้ำท่วม (ไร่)		
พังงา	กะปง	กะปง	50,468.39		
		รมณีย์	121,542.73		
		เหมาะะ	67,101.96		
		เทล	94,942.30		
	คุระบุรี	คุระ	136,999.27		
		ตะกั่วทุ่ง	กะไหล	58,387.55	
			คลองเคียน	43,271.63	
			หล่อยุง	44,962.49	
			ตะกั่วป่า	คี๊กคัก	75,976.62
			ตำตัว	20,100.31	
			บางไทร	38,763.48	
			บางม่วง	39,305.55	
			ท้ายเหมือง	ท้ายเหมือง	72,644.42
			ทุ่งมะพร้าว	71,273.18	
			นาเตย	41,278.17	
			ลำगी	67,223.57	
			เมืองพังงา	นบปริง	41,246.97
			ภูเก็ต	กะทู้	กมลา
	ถลาง	เชิงทะเล		18,158.50	
		เทพกระษัตรี		41,762.87	
ไม้ขาว		29,310.16			
เมืองภูเก็ต	กะรน	15,178.61			
	ฉลอง	15,398.56			
	วิชิต	20,475.96			
ระนอง	กระบุรี	จ.ป.ร.	196,795.03		
		ลำเลียง	152,578.95		
	กะเปอร์	กะเปอร์	88,124.32		
		ม่วงกลวง	31,981.66		
	เมืองระนอง	ทรายแดง	46,569.43		
		บางนอน	39,832.86		
			บางรีน	47,308.82	
			ปากน้ำ	36,067.16	
			ราชกรูด	123,794.54	
			ละอุ่น	บางพระเหนือ	85,623.05

ที่มาข้อมูล:

1. พื้นที่น้ำท่วมรายเดือน ช่วง 7 ปี (พ.ศ.2557 - 2563): GISTDA
2. Area-Based พื้นที่เสี่ยงภัยน้ำท่วม ปี พ.ศ. 2561: สททช
3. พื้นที่เสี่ยงภัยน้ำท่วมหลากดินโคลนถล่ม ช่วง 12 ปี (พ.ศ. 2551 - 2563): สวท ทน

พื้นที่เสี่ยงน้ำท่วมและน้ำหลากน้อย เดือนธันวาคม ในพื้นที่สำนักงานทรัพยากรน้ำภาค 10

จังหวัด	อำเภอ	ตำบล	พื้นที่เสี่ยงน้ำท่วม (ไร่)	
สุราษฎร์ธานี	กาญจนดิษฐ์	กะแดะ	7.01	
		คลองสระ	126,335.54	
		ช้างขวา	33,827.10	
		ช้างซ้าย	94,506.87	
		ตะเคียนทอง	16.51	
		ท่าทอง	1,112.60	
		ท่าทองใหม่	85.69	
		ท่าอูแท	0.04	
		ทุ่งกง	13.59	
		พลายวาส	294.73	
		เกาะพะงัน	เกาะพะงัน	35,329.84
	บ้านใต้		40,547.78	
	เคียนซา	เขาคอก	2,573.33	
		เคียนซา	2,143.65	
			พ่วงพรมคร	1,469.59
			อรัญคามวารี	949.43
	ชัยบุรี	ไชยา	สองแพรก	69,751.80
			ตลาดไชยา	67.38
			ตะกรบ	324.85
			ทุ่ง	498.57
			พุมเรียง	529.64
เลม็ด			1,482.09	
เวียง			44.01	
ดอนสัก				ชลคราม
	ดอนสัก	44.94		
ท่าฉาง		เขาถ่าน	245.51	
		คลองไทร	999.56	
		ท่าเคย	806.02	
		ท่าฉาง	450.46	
		ท่าชนะ	137,782.43	
		คันธุลี	107,657.07	
		ท่าชนะ	10.97	
		ประสงค์	276,229.00	
		วัง	278.03	

ที่มาข้อมูล:

1. พื้นที่น้ำท่วมรายเดือน ช่วง 7 ปี (พ.ศ.2557 - 2563): GISTDA
2. Area-Based พื้นที่เสี่ยงภัยน้ำท่วม ปี พ.ศ. 2561: สททช
3. พื้นที่เสี่ยงภัยน้ำท่วมหลากดินโคลนถล่ม ช่วง 12 ปี (พ.ศ. 2551 - 2563): สวท ทน

พื้นที่เสี่ยงน้ำท่วมและน้ำหลากน้อย เดือนธันวาคม ในพื้นที่สำนักงานทรัพยากรน้ำภาค 10

จังหวัด	อำเภอ	ตำบล	พื้นที่เสี่ยงน้ำท่วม (ไร่)
		สมอทอง	59,187.26
	บ้านนาเดิม	ทรัพย์ทวี	5,427.83
		ท่าเรือ	436.15
	บ้านนาสาร	ควนศรี	619.00
		ท่าชี	1,538.33
		พุงเตา	35,319.31
		พุงเตาใหม่	48,295.98
		พรุพี	53,394.66
		เพิ่มพูนทรัพย์	75,186.42
		ลำพูน	117,776.80
	พนม	คลองศก	361,488.66
		พลูเถื่อน	136,308.32
	พระแสง	ไทรซิง	18.34
		ไทรโสภา	55,999.23
		บางสวรรค์	123,210.80
		สินเจริญ	563.37
		สินปูน	39,095.62
		อิปัน	51,964.80
	พุนพิน	กูด	3,890.67
		เขาหัวควาย	62,938.25
		ตะพาน	721.99
		ท่าข้าม	2,379.52
		ท่าโรงช้าง	4,187.20
		ท่าสะท้อน	1,967.16
		พุนพิน	136.34
		มะลวน	958.03
		ลีเล็ด	108.34
		ศรีวิชัย	416.20
		หัวเคย	36.17
	เมืองสุราษฎร์ธานี	บางกุ้ง	41.39
		มะขามเตี้ย	30.80
		วัดประดู่	30.70
	วิภาวดี	ตะกุกใต้	136,889.74
		ตะกุกเหนือ	173,808.94

ที่มาข้อมูล:

1. พื้นที่น้ำท่วมรายเดือน ช่วง 7 ปี (พ.ศ.2557 - 2563): GISTDA
2. Area-Based พื้นที่เสี่ยงภัยน้ำท่วม ปี พ.ศ. 2561: สททช
3. พื้นที่เสี่ยงภัยน้ำท่วมหลากดินโคลนถล่ม ช่วง 12 ปี (พ.ศ. 2551 - 2563): สวท ทน

พื้นที่เสี่ยงน้ำท่วมและน้ำหลากน้อย เดือนธันวาคม ในพื้นที่สำนักงานทรัพยากรน้ำภาค 10

จังหวัด	อำเภอ	ตำบล	พื้นที่เสี่ยงน้ำท่วม (ไร่)
	เวียงสระ	คลองฉนวน	569.62
		ทุ่งหลวง	2,032.19
		บ้านส้อง	78,877.47
		เวียงสระ	341.03
รวม			7,424,035.69

ที่มาข้อมูล:

1. พื้นที่น้ำท่วมรายเดือน ช่วง 7 ปี (พ.ศ.2557 - 2563): GISTDA
2. Area-Based พื้นที่เสี่ยงภัยน้ำท่วม ปี พ.ศ. 2561: สททช
3. พื้นที่เสี่ยงภัยน้ำท่วมหลากดินโคลนถล่ม ช่วง 12 ปี (พ.ศ. 2551 - 2563): สวพ ทน

พื้นที่เสี่ยงน้ำท่วมและน้ำหลากปานกลาง เดือนธันวาคม ในพื้นที่สำนักงานทรัพยากรน้ำภาค 10

จังหวัด	อำเภอ	ตำบล	พื้นที่เสี่ยงน้ำท่วม (ไร่)
สุราษฎร์ธานี	พระแสง	อู่ป็น	43.20
รวม			43.20

ที่มาข้อมูล:

1. พื้นที่น้ำท่วมรายเดือน ช่วง 7 ปี (พ.ศ.2557 - 2563): GISTDA
2. Area-Based พื้นที่เสี่ยงภัยน้ำท่วม ปี พ.ศ. 2561: สททช
3. พื้นที่เสี่ยงภัยน้ำท่วมหลากดินโคลนถล่ม ช่วง 12 ปี (พ.ศ. 2551 - 2563): สวพ ทน

พื้นที่เสี่ยงน้ำท่วมและน้ำหลากมาก เดือนธันวาคม ในพื้นที่สำนักงานทรัพยากรน้ำภาค 10

จังหวัด	อำเภอ	ตำบล	พื้นที่เสี่ยงน้ำท่วม (ไร่)
น่าน	ท่าวังผา	จอมพระ	194.26
		ผาตอ	31,188.24
		ริม	4,403.00
		แสนทอง	7,252.19
รวม			43,037.68

ที่มาข้อมูล:

1. พื้นที่น้ำท่วมรายเดือน ช่วง 7 ปี (พ.ศ.2557 - 2563): GISTDA
2. Area-Based พื้นที่เสี่ยงภัยน้ำท่วม ปี พ.ศ. 2561: สททช
3. พื้นที่เสี่ยงภัยน้ำท่วมหลากดินโคลนถล่ม ช่วง 12 ปี (พ.ศ. 2551 - 2563): สวท ทน

ภาคผนวก 2

พื้นที่เสี่ยงภัยแล้ง ในพื้นที่นอกเขตชลประทาน
ในขอบเขตสำนักงานทรัพยากรน้ำภาค 10

พื้นที่เสี่ยงภัยแล้งน้อย เดือนมกราคม ในพื้นที่สำนักงานทรัพยากรน้ำภาค 10

จังหวัด	อำเภอ	ตำบล	พื้นที่เสี่ยงน้ำท่วม (ไร่)		
กระบี่	เกาะลันตา	เกาะกลาง	62,834.62		
		เกาะลันตาน้อย	45,907.63		
		เกาะลันตาใหญ่	28,804.11		
		คลองยาง	37,242.86		
		ศาลาด่าน	20,593.53		
		เขาพนม	531,394.90		
		คลองท่อม	คลองท่อมใต้	57,576.77	
			คลองท่อมเหนือ	111,305.28	
		คลองพน	117,791.31		
		ทรายขาว	84,502.36		
	พรุดินนา	108,044.11			
	เพหลา	92,281.53			
	ห้วยน้ำขาว	78,436.79			
	ปลายพระยา	เขาชน	16,463.02		
		เขาต่อ	18,016.02		
		คีรีวง	47,276.78		
		ปลายพระยา	32,090.43		
		เมืองกระบี่	98,786.90		
			กระบี่น้อย	3,739.41	
			กระบี่ใหญ่	68,135.96	
			เขาคราม	47,304.34	
			เขาทอง	6,403.40	
			คลองประสงค์	96,105.13	
			ทับปริก	3,212.62	
			ปากน้ำ	35,288.63	
			ไล่ไทย	43,946.99	
			หนองทะเล	33,355.57	
			อ่าวนาง	47,124.87	
			ลำทับ	ดินแดง	35,194.67
				ดินอุดม	49,260.96
			ทุ่งไทรทอง	47,844.94	
			ลำทับ	21,378.67	
	เหนือคลอง	เกาะศรีบอยา	72,585.44		
คลองขนาน		22,257.19			
คลองเขม่า		42,818.50			
โคกยาง		13,772.69			
ตลิ่งชัน		39,264.93			
		ปกาสัย			

ที่มาข้อมูล:

- ข้อมูลค่าดัชนีความแตกต่างของความชื้น (NDWI) ช่วง 5 ปี (พ.ศ.2559 - 2563): GISTDA
- Area-Based พื้นที่เสี่ยงภัยแล้ง ปี พ.ศ. 2560: สททช
- พื้นที่เสี่ยงภัยแล้ง ช่วง 10 ปี (พ.ศ. 2550 - 2559): ปภ

พื้นที่เสี่ยงภัยแล้งน้อย เดือนมกราคม ในพื้นที่สำนักงานทรัพยากรน้ำภาค 10

จังหวัด	อำเภอ	ตำบล	พื้นที่เสี่ยงน้ำท่วม (ไร่)
		ห้วยยูง	73,876.17
		เหนือคลอง	29,213.60
	อ่าวลึก	เขาใหญ่	8,393.19
		คลองยา	53,092.18
		คลองหิน	14,548.16
		นาเหนือ	8,019.16
		บ้านกลาง	7,098.66
		แหลมลึก	14,087.13
		อ่าวลึกใต้	11,429.96
		อ่าวลึกน้อย	11,854.75
		อ่าวลึกเหนือ	13,468.93
ชุมพร	ท่าแซะ	คูริง	40,548.11
		ทรัพย์อนันต์	21,179.49
		ท่าข้าม	62,961.45
		ท่าแซะ	43,509.79
		นากระตาม	31,130.50
		รับร่อ	239,880.44
		สลุย	103,674.45
		สองพี่น้อง	112,094.42
		หงษ์เจริญ	130,387.16
		หินแก้ว	121,024.09
	ทุ่งตะโก	ช่องไม้แก้ว	45,878.95
		ตะโก	84,882.09
		ทุ่งตะไคร	27,379.37
		ปากตะโก	22,977.43
	ปะทิว	เขาไชยราช	91,756.08
		ชุมโค	112,102.05
		ดอนยาง	95,374.73
		ทะเลทรัพย์	5,483.66
		บางสน	28,125.79
		ปากคลอง	60,004.12
		สะพลี	38,661.65
	พะโต๊ะ	ปังหวาน	94,936.53
		ปากทรง	168,701.31
		พระรักษ์	74,335.56
		พะโต๊ะ	94,521.42
	เมืองชุมพร	ขุนกระทิง	13,036.98

ที่มาข้อมูล:

- ข้อมูลค่าดัชนีความแตกต่างของความชื้น (NDWI) ช่วง 5 ปี (พ.ศ.2559 - 2563): GISTDA
- Area-Based พื้นที่เสี่ยงภัยแล้ง ปี พ.ศ. 2560: สททช
- พื้นที่เสี่ยงภัยแล้ง ช่วง 10 ปี (พ.ศ. 2550 - 2559): ปภ

พื้นที่เสี่ยงภัยแล้งน้อย เดือนมกราคม ในพื้นที่สำนักงานทรัพยากรน้ำภาค 10

จังหวัด	อำเภอ	ตำบล	พื้นที่เสี่ยงน้ำท่วม (ไร่)
		ตากแดด	17,535.61
		ถ้ำสิงห์	19,978.04
		ท่าตะเภา	3.12
		ท่ายาง	2,131.34
		ทุ่งคา	45,285.14
		นาชะอัง	1,190.61
		นาทุ่ง	844.45
		บางลึก	24,704.39
		บางหมาก	25,609.83
		บ้านนา	124,710.51
		ปากน้ำ	11,937.55
		วังไผ่	1,843.37
		วังใหม่	64,607.33
		วิสัยเหนือ	37,077.36
		หาดทรายรี	20,287.67
		หาดพันไกร	20,161.28
	ละแม	ทุ่งควาวัด	5,523.53
		ทุ่งหลวง	4,668.35
		ละแม	32,409.54
		สวนแตง	571.49
	สวี	เขาค่าย	45,676.20
		เขาทะลุ	48,122.67
		ครน	81,964.43
		ด่านสวี	23,904.04
		ท่าหิน	3,581.81
		ทุ่งระยะ	23,460.84
		นาโพธิ์	24,140.90
		นาสัก	99,823.70
		ปากแพรก	2,312.33
		วิสัยใต้	64,922.75
		สวี	3,478.70
	หลังสวน	ชั้นเงิน	988.34
		ท่ามะพลา	10,684.23
		นาขา	45,910.59
		นาพญา	37,309.37
		บางน้ำจืด	1,723.70
		บางมะพร้าว	1,436.35

ที่มาข้อมูล:

- ข้อมูลค่าดัชนีความแตกต่างของความชื้น (NDWI) ช่วง 5 ปี (พ.ศ.2559 - 2563): GISTDA
- Area-Based พื้นที่เสี่ยงภัยแล้ง ปี พ.ศ. 2560: สททช
- พื้นที่เสี่ยงภัยแล้ง ช่วง 10 ปี (พ.ศ. 2550 - 2559): ปภ

พื้นที่เสี่ยงภัยแล้งน้อย เดือนมกราคม ในพื้นที่สำนักงานทรัพยากรน้ำภาค 10

จังหวัด	อำเภอ	ตำบล	พื้นที่เสี่ยงน้ำท่วม (ไร่)
		บ้านควน	14,827.04
		ปากน้ำ	4,301.15
		พ้อแดง	685.32
		วังตะกอก	11,118.24
		หลังสวน	866.42
		หาดยาย	76,287.56
		แหลมทราย	9,161.06
พังงา	กะปง	กะปง	17,052.23
		ท่านา	12,982.07
		รมณีย์	33,547.28
		เหมาะ	17,868.68
		เหล	32,348.09
	เกาะยาว	เกาะยาวน้อย	23,058.12
		เกาะยาวใหญ่	24,969.67
		พรุโน	28,062.20
	คุระบุรี	เกาะพระทอง	39,173.22
		คุระ	38,993.40
		บางวัน	39,154.70
		แม่นางขาว	23,083.85
	ตะกั่วทุ่ง	กระโสม	6,341.36
		กะไหล	8,256.21
		คลองเคียน	5,379.27
		โคกกลอย	14,834.22
		ถ้ำ	7,386.32
		ท่าอยู่	5,074.25
		หล่อยุง	12,058.90
	ตะกั่วป่า	เกาะคอเขา	13,920.14
		ศึกคัก	75,897.91
		โคกเคียน	21,436.49
		ตะกั่วป่า	3,094.45
		ตำตัว	20,100.31
		บางไทร	9,739.02
		บางนายสี	119,371.33
		บางม่วง	39,305.55
	ทับปุด	โคกเจริญ	5,323.23
		ถ้ำทองกลาง	8,242.54
		ทับปุด	4,954.09

ที่มาข้อมูล:

- ข้อมูลค่าดัชนีความแตกต่างของความชื้น (NDWI) ช่วง 5 ปี (พ.ศ.2559 - 2563): GISTDA
- Area-Based พื้นที่เสี่ยงภัยแล้ง ปี พ.ศ. 2560: สททช
- พื้นที่เสี่ยงภัยแล้ง ช่วง 10 ปี (พ.ศ. 2550 - 2559): ปภ

พื้นที่เสี่ยงภัยแล้งน้อย เดือนมกราคม ในพื้นที่สำนักงานทรัพยากรน้ำภาค 10

จังหวัด	อำเภอ	ตำบล	พื้นที่เสี่ยงน้ำท่วม (ไร่)
		บ่อแสน	6,220.75
		บางเหริยง	18,754.31
		มะรุ่ย	9,487.36
	ท้ายเหมือง	ท้ายเหมือง	72,644.42
		ทุ่งมะพร้าว	16,931.49
		นาเตย	11,361.02
		บางทอง	19,631.60
		ลำแก่น	63,628.18
		ลำภี	24,826.45
	เมืองพังงา	เกาะปันหยี่	6,374.24
		ตากแดด	6,635.68
		ถ้ำน้ำผุด	5,631.40
		ท้ายช้าง	917.78
		ทุ่งคาโจก	25,358.29
		นบปริง	11,753.64
		บางเตย	14,054.00
		ปากอ	8,871.47
		สองแพรก	15,892.81
ภูเก็ต	กะทู้	กมลา	3,806.87
		กะทู้	5,501.99
		ป่าตอง	5,974.17
	ถลาง	เชิงทะเล	5,685.52
		เทพกระษัตรี	9,031.38
		ป่าคลอก	6,375.71
		ไม้ขาว	7,378.08
		ศรีสุนทร	4,822.83
		สาคร	4,897.97
	เมืองภูเก็ต	กะรน	5,348.55
		เกาะแก้ว	3,054.92
		ฉลอง	2,340.30
		ตลาดเหนือ	195.66
		ตลาดใหญ่	1,168.40
		รัชฎา	3,376.81
		ราไวย์	4,342.30
		วิชิต	5,261.12
ระนอง	กระบุรี	จ.ป.ร.	71,791.77
		น้ำจืด	69,454.98

ที่มาข้อมูล:

- ข้อมูลค่าดัชนีความแตกต่างของความชื้น (NDWI) ช่วง 5 ปี (พ.ศ.2559 - 2563): GISTDA
- Area-Based พื้นที่เสี่ยงภัยแล้ง ปี พ.ศ. 2560: สททช
- พื้นที่เสี่ยงภัยแล้ง ช่วง 10 ปี (พ.ศ. 2550 - 2559): ปภ

พื้นที่เสี่ยงภัยแล้งน้อย เดือนมกราคม ในพื้นที่สำนักงานทรัพยากรน้ำภาค 10

จังหวัด	อำเภอ	ตำบล	พื้นที่เสี่ยงน้ำท่วม (ไร่)
		น้ำจืดน้อย	8,690.01
		บางใหญ่	51,059.52
		ปากจั่น	85,830.88
		มะมุ	40,890.25
		ลำเลียง	152,578.95
	กะเปอร์	กะเปอร์	88,124.32
		เขี้ยวเหล็ก	8,753.37
		บางหิน	96,916.49
		บ้านนา	76,442.39
		ม่วงกลาง	7,072.07
	เมืองระนอง	เกาะพยาม	16,600.44
		เขานิเวศน์	1,541.20
		ทรายแดง	46,569.43
		บางนอน	39,832.86
		บางรีน	47,308.82
		ปากน้ำ	36,067.16
		ราชกรูด	123,498.35
		หงาว	88,399.63
		หาดส้มแป้น	69,474.82
	ละอุ่น	ในวงใต้	10,619.61
		ในวงเหนือ	19,595.76
		บางแก้ว	85,527.56
		บางพระใต้	14,141.75
		บางพระเหนือ	85,623.05
		ละอุ่นใต้	20,727.89
		ละอุ่นเหนือ	101,615.46
	สุขสำราญ	กำพวน	52,897.79
		นาคา	228,942.92
สุราษฎร์ธานี	กาญจนดิษฐ์	กรูด	12,987.76
		กะแดะ	2,447.86
		คลองสระ	41,872.06
		ช้างขวา	7,665.34
		ช้างซ้าย	32,475.93
		ตะเคียนทอง	1,865.35
		ท่าทอง	14,007.35
		ท่าทองใหม่	3,999.68
		ท่าอุแท	23,317.28

ที่มาข้อมูล:

- ข้อมูลค่าดัชนีความแตกต่างของความชื้น (NDWI) ช่วง 5 ปี (พ.ศ.2559 - 2563): GISTDA
- Area-Based พื้นที่เสี่ยงภัยแล้ง ปี พ.ศ. 2560: สททช
- พื้นที่เสี่ยงภัยแล้ง ช่วง 10 ปี (พ.ศ. 2550 - 2559): ปภ

พื้นที่เสี่ยงภัยแล้งน้อย เดือนมกราคม ในพื้นที่สำนักงานทรัพยากรน้ำภาค 10

จังหวัด	อำเภอ	ตำบล	พื้นที่เสี่ยงน้ำท่วม (ไร่)
		ทุ่งกง	3,214.10
		ทุ่งรัง	5,888.12
		ป่าร้อน	24,200.19
		พลายวาส	10,720.67
	เกาะพะงัน	เกาะเต่า	1,918.04
		เกาะพะงัน	15,435.55
		บ้านใต้	6,453.75
	เกาะสมุย	ดลิ่งงาม	7,327.94
		บ่อผุด	9,852.70
		มะเร็ต	355.92
		แม่น้ำ	5,973.41
		ลิปะน้อย	6,938.90
		หน้าเมือง	4,163.83
		อ่างทอง	12,629.31
	ศรีรัฐนิคม	กะเปา	21,689.52
		ถ้ำสิงขร	15,233.65
		ท่ากระดาน	5,750.19
		ท่าขนอน	40,752.68
		น้ำหัก	34,959.11
		บ้านท่าเนียน	53,979.58
		บ้านยาง	7,814.00
		ย่านยาว	17,553.93
	เคียนซา	เขาตอก	18,534.13
		เคียนซา	49,193.79
		บ้านเสด็จ	91,210.18
		พ่วงพรมคร	57,306.23
		อรัญคามวารี	59,151.06
	ชัยบุรี	คลองน้อย	20,795.07
		ชัยบุรี	26,619.78
		ไทรทอง	28,430.66
		สองแพรก	25,725.12
	ไชยา	ตลาดไชยา	1,827.24
		ตะกรบ	496.60
		ทุ่ง	211.05
		ปากหมาก	87,545.64
		ป่าเว	3,747.44
		พุมเรียง	2,421.15

ที่มาข้อมูล:

- ข้อมูลค่าดัชนีความแตกต่างของความชื้น (NDWI) ช่วง 5 ปี (พ.ศ.2559 - 2563): GISTDA
- Area-Based พื้นที่เสี่ยงภัยแล้ง ปี พ.ศ. 2560: สททช
- พื้นที่เสี่ยงภัยแล้ง ช่วง 10 ปี (พ.ศ. 2550 - 2559): ปภ

พื้นที่เสี่ยงภัยแล้งน้อย เดือนมกราคม ในพื้นที่สำนักงานทรัพยากรน้ำภาค 10

จังหวัด	อำเภอ	ตำบล	พื้นที่เสี่ยงน้ำท่วม (ไร่)
		โม่ง่าย	26,139.72
		เลม็ด	1,801.57
		เวียง	2,442.41
	ดอนสัก	ชลคราม	7,298.66
		ไชยคราม	6,708.62
		ดอนสัก	24,047.38
		ปากแพรก	27,954.25
	ท่าฉาง	เขาถ่าน	807.30
		คลองไทร	11,017.51
		ท่าเคย	7,831.96
		ท่าฉาง	255.13
		ปากฉลุย	252,636.09
		เสวียด	12,147.58
	ท่าชนะ	คลองพา	58,059.45
		คันทู้	16,911.52
		ท่าชนะ	141.10
		ประสงค์	120,246.31
		วัง	2,114.51
		สมอทอง	21,932.11
	บ้านตาขุน	เขาพัง	406,424.72
		เขาวง	14,953.12
		พรุไทย	6,002.76
		พะแสง	12,484.50
	บ้านนาเดิม	ทรัพย์ทวี	15,628.12
		ท่าเรือ	5,446.41
		นาใต้	8,107.34
		บ้านนา	19,900.60
	บ้านนาสาร	คลองปราบ	7,308.40
		ควนศรี	9,985.85
		ควนสุบรรณ	8,746.92
		ท่าชี	8,128.11
		ทุ่งเตา	13,241.31
		ทุ่งเตาใหม่	24,114.95
		นาสาร	10,737.99
		น้ำพุ	8,346.03
		พรุพี	23,548.78
		เพิ่มพูนทรัพย์	21,337.74

ที่มาข้อมูล:

- ข้อมูลค่าดัชนีความแตกต่างของความชื้น (NDWI) ช่วง 5 ปี (พ.ศ.2559 - 2563): GISTDA
- Area-Based พื้นที่เสี่ยงภัยแล้ง ปี พ.ศ. 2560: สททช
- พื้นที่เสี่ยงภัยแล้ง ช่วง 10 ปี (พ.ศ. 2550 - 2559): ปภ

พื้นที่เสี่ยงภัยแล้งน้อย เดือนมกราคม ในพื้นที่สำนักงานทรัพยากรน้ำภาค 10

จังหวัด	อำเภอ	ตำบล	พื้นที่เสี่ยงน้ำท่วม (ไร่)
		ลำพูน	39,033.59
	พนม	คลองชะอุ่น	42,438.81
		คลองศก	143,936.36
		ต้นยวน	18,437.69
		พนม	23,037.48
		พลูเถื่อน	54,845.22
		พังกาญจน์	6,395.89
	พระแสง	ไทรซิง	19,314.99
		ไทรโสภา	25,736.45
		บางสวรรค์	42,705.19
		สาकु	12,149.91
		สินเจริญ	28,087.94
		สินปูน	9,324.62
		อี่ปัน	18,495.83
	พุนพิน	กรูด	34,240.87
		เขาหัวควาย	13,669.61
		ตะปาน	39,729.98
		ท่าข้าม	4,680.48
		ท่าโรงช้าง	38,556.64
		ท่าสะท้อน	3,468.11
		น้ำรอบ	2,069.76
		บางงอน	15,048.34
		บางเดือน	20,344.61
		บางมะเตีอ	9,671.06
		พุนพิน	55.50
		มะลวน	16,504.20
		ลีเล็ด	2,846.53
		ศรีวิชัย	141.27
		หนองไทร	3,468.40
		หัวเตย	542.58
	เมืองสุราษฎร์ธานี	ขุนทะเล	16,527.89
		คลองฉนาก	1,181.17
		คลองน้อย	1,315.49
		ตลาด	1,686.06
		บางกุ้ง	2,511.97
		บางชนะ	1,226.17
		บางไทร	598.23

ที่มาข้อมูล:

- ข้อมูลค่าดัชนีความแตกต่างของความชื้น (NDWI) ช่วง 5 ปี (พ.ศ.2559 - 2563): GISTDA
- Area-Based พื้นที่เสี่ยงภัยแล้ง ปี พ.ศ. 2560: สททช
- พื้นที่เสี่ยงภัยแล้ง ช่วง 10 ปี (พ.ศ. 2550 - 2559): ปภ

พื้นที่เสี่ยงภัยแล้งน้อย เดือนมกราคม ในพื้นที่สำนักงานทรัพยากรน้ำภาค 10

จังหวัด	อำเภอ	ตำบล	พื้นที่เสี่ยงน้ำท่วม (ไร่)
		บางไผ่	1,043.80
		บางโพธิ์	1,316.75
		มะขามเตี้ย	6,888.64
		วัดประดู่	8,467.40
	วิภาวดี	ตะกุกใต้	70,922.51
		ตะกุกเหนือ	94,365.61
	เวียงสระ	เขานิพันธ์	10,567.92
		คลองฉนวน	21,636.39
		ทุ่งหลวง	13,056.14
		บ้านส้อง	26,676.88
		เวียงสระ	10,969.45
รวม			11,732,409.76

ที่มาข้อมูล:

- ข้อมูลค่าดัชนีความแตกต่างของความชื้น (NDWI) ช่วง 5 ปี (พ.ศ.2559 - 2563): GISTDA
- Area-Based พื้นที่เสี่ยงภัยแล้ง ปี พ.ศ. 2560: สททช
- พื้นที่เสี่ยงภัยแล้ง ช่วง 10 ปี (พ.ศ. 2550 - 2559): ปภ

พื้นที่เสี่ยงภัยแล้งน้อย เดือนกุมภาพันธ์ ในพื้นที่สำนักงานทรัพยากรน้ำภาค 10

จังหวัด	อำเภอ	ตำบล	พื้นที่เสี่ยงน้ำท่วม (ไร่)	
กระบี่	เกาะลันตา	เกาะกลาง	63,187.24	
		เกาะลันตาน้อย	46,134.83	
		เกาะลันตาใหญ่	28,937.46	
		คลองยาง	37,243.94	
		ศาลาด่าน	20,593.53	
		เขาพนม	เขาดิน	76,835.26
			เขาพนม	72,322.04
			โคกหาร	92,370.18
			พรุเตียว	102,201.73
			สินปุน	80,891.27
		หน้าเขา	106,774.40	
	คลองท่อม	คลองท่อม	คลองท่อมใต้	57,576.77
			คลองท่อมเหนือ	111,305.28
			คลองพน	117,794.88
			ทรายขาว	84,485.68
			พุดดินนา	108,044.11
			เพหลา	92,281.53
			ห้วยน้ำขาว	78,436.79
		ปลายพระยา	เขาเขน	13,508.64
			เขาต่อ	12,697.25
			คีรีวง	47,276.78
	ปลายพระยา		26,426.28	
	เมืองกระบี่	กระบี่น้อย	กระบี่น้อย	98,786.90
			กระบี่ใหญ่	2,627.82
			เขาคราม	68,135.96
			เขาทอง	47,304.34
			คลองประสงค์	6,387.35
			ทับปริก	96,105.13
			ปากน้ำ	1,820.08
			ไสไทย	35,288.63
			หนองทะเล	43,993.25
			อ่าวนาง	33,390.44
	ลำทับ	ดินแดง	ดินแดง	47,124.87
ดินอุดม			35,194.67	
		ทุ่งไทรทอง	49,260.96	
		ลำทับ	47,844.94	
เหนือคลอง	เกาะศรีบอยา	20,881.17		
	คลองขนาน	72,585.44		

ที่มาข้อมูล:

- ข้อมูลค่าดัชนีความแตกต่างของความชื้น (NDWI) ช่วง 5 ปี (พ.ศ.2559 - 2563): GISTDA
- Area-Based พื้นที่เสี่ยงภัยแล้ง ปี พ.ศ. 2560: สททช
- พื้นที่เสี่ยงภัยแล้ง ช่วง 10 ปี (พ.ศ. 2550 - 2559): ปภ

พื้นที่เสี่ยงภัยแล้งน้อย เดือนกุมภาพันธ์ ในพื้นที่สำนักงานทรัพยากรน้ำภาค 10

จังหวัด	อำเภอ	ตำบล	พื้นที่เสี่ยงน้ำท่วม (ไร่)
		คลองขี้ม้า	22,257.19
		โคกยาง	42,818.50
		ตลิ่งชัน	13,772.69
		ปกาสัย	39,264.93
		ห้วยยูง	73,876.17
		เหนือคลอง	29,213.60
	อ่าวลึก	เขาใหญ่	4,190.46
		คลองยา	53,092.18
		คลองหิน	16,038.43
		นาเหนือ	5,132.20
		บ้านกลาง	5,630.40
		แหลมสัก	14,432.40
		อ่าวลึกใต้	9,592.56
		อ่าวลึกน้อย	13,160.08
		อ่าวลึกเหนือ	8,024.50
ชุมพร	ท่าแซะ	คูริง	40,548.11
		ทรัพย์อนันต์	21,179.49
		ท่าข้าม	62,961.45
		ท่าแซะ	43,509.79
		นากระตาม	31,130.50
		รับร่อ	239,880.44
		สลุย	103,674.45
		สองพี่น้อง	112,094.42
		หงษ์เจริญ	130,387.16
		หินแก้ว	121,024.08
	ทุ่งตะโก	ช่องไม้แก้ว	45,878.95
		ตะโก	84,882.09
		ทุ่งตะไคร	27,379.37
		ปากตะโก	23,035.09
	ปะทิว	เขาไชยราช	91,756.08
		ชุมโค	112,167.08
		ดอนยาง	95,374.73
		ทะเลทรัพย์	3,319.73
		บางสน	28,125.79
		ปากคลอง	60,004.12
		สะพลี	38,692.43
	พะโต๊ะ	ปังหวาน	94,936.53
		ปากทรง	168,701.31

ที่มาข้อมูล:

- ข้อมูลค่าดัชนีความแตกต่างของความชื้น (NDWI) ช่วง 5 ปี (พ.ศ.2559 - 2563): GISTDA
- Area-Based พื้นที่เสี่ยงภัยแล้ง ปี พ.ศ. 2560: สททช
- พื้นที่เสี่ยงภัยแล้ง ช่วง 10 ปี (พ.ศ. 2550 - 2559): ปภ

พื้นที่เสี่ยงภัยแล้งน้อย เดือนกุมภาพันธ์ ในพื้นที่สำนักงานทรัพยากรน้ำภาค 10

จังหวัด	อำเภอ	ตำบล	พื้นที่เสี่ยงน้ำท่วม (ไร่)
		พระรักษ์	74,335.56
		พะโต๊ะ	85,332.32
	เมืองชุมพร	ขุนกระทิง	13,036.98
		ตากแดด	17,535.61
		ถ้ำสิงห์	19,978.04
		ท่าตะเภา	42.46
		ท่ายาง	1,828.54
		ทุ่งคา	45,285.14
		นาชะอัง	577.74
		นาทุ่ง	1,234.20
		บางลึก	24,704.39
		บางหมาก	25,609.83
		บ้านนา	124,710.51
		ปากน้ำ	11,942.88
		วังไผ่	3,312.38
		วังใหม่	64,607.33
		วิสัยเหนือ	37,077.36
		หาดทรายรี	20,360.34
		หาดพันไกร	20,161.28
	ละแม	ทุ่งควัด	4,882.55
		ทุ่งหลวง	4,562.71
		ละแม	29,705.93
		สวนแตง	1,045.27
	สวี	เขาค่าย	45,676.20
		เขาทะลุ	48,122.66
		ครน	81,964.43
		ด่านสวี	23,938.62
		ท่าหิน	4,998.75
		ทุ่งระยะ	24,091.18
		นาโพธิ์	24,140.90
		นาสัก	99,823.70
		ปากแพรก	2,102.70
		วิสัยใต้	64,922.75
		สวี	6,817.29
	หลังสวน	ขันเงิน	694.38
		ท่ามะปลา	10,684.23
		นาขา	45,910.58
		นาพญา	37,309.37

ที่มาข้อมูล:

- ข้อมูลค่าดัชนีความแตกต่างของความชื้น (NDWI) ช่วง 5 ปี (พ.ศ.2559 - 2563): GISTDA
- Area-Based พื้นที่เสี่ยงภัยแล้ง ปี พ.ศ. 2560: สททช
- พื้นที่เสี่ยงภัยแล้ง ช่วง 10 ปี (พ.ศ. 2550 - 2559): ปภ

พื้นที่เสี่ยงภัยแล้งน้อย เดือนกุมภาพันธ์ ในพื้นที่สำนักงานทรัพยากรน้ำภาค 10

จังหวัด	อำเภอ	ตำบล	พื้นที่เสี่ยงน้ำท่วม (ไร่)
		บางน้ำจืด	3,300.65
		บางมะพร้าว	956.87
		บ้านควน	14,088.61
		ปากน้ำ	4,301.15
		พ้อแดง	144.71
		วังตะกอก	12,507.60
		หลังสวน	866.42
		หาดยาย	76,287.55
		แหลมทราย	9,161.06
พังงา	กะปง	กะปง	8,406.28
		ท่านา	6,265.03
		รมณีย์	29,510.18
		เหมาะ	11,791.23
		เหล	18,043.05
	เกาะยาว	เกาะยาวน้อย	23,404.35
		เกาะยาวใหญ่	25,030.80
		พรุโน	28,122.78
	คุระบุรี	เกาะพระทอง	40,221.97
		คุระ	22,225.36
		บางวัน	19,063.92
		แม่นางขาว	15,047.98
	ตะกั่วทุ่ง	กระโสม	1,522.89
		กะไหล	6,651.80
		คลองเคียน	4,082.19
		โคกกลอย	8,684.84
		ถ้ำ	4,167.69
		ท่าอยู่	1,906.31
		หล่อยุง	4,562.45
	ตะกั่วป่า	เกาะคอเขา	11,068.57
		ศึกคัก	75,897.91
		โคกเคียน	21,436.49
		ตะกั่วป่า	3,094.45
		ตำตัว	20,100.31
		บางไทร	4,784.82
		บางนายสี	119,368.57
		บางม่วง	39,305.55
	ทับปุด	โคกเจริญ	1,598.22
		ถ้ำทองหลาง	3,105.65

ที่มาข้อมูล:

- ข้อมูลค่าดัชนีความแตกต่างของความชื้น (NDWI) ช่วง 5 ปี (พ.ศ.2559 - 2563): GISTDA
- Area-Based พื้นที่เสี่ยงภัยแล้ง ปี พ.ศ. 2560: สททช
- พื้นที่เสี่ยงภัยแล้ง ช่วง 10 ปี (พ.ศ. 2550 - 2559): ปภ

พื้นที่เสี่ยงภัยแล้งน้อย เดือนกุมภาพันธ์ ในพื้นที่สำนักงานทรัพยากรน้ำภาค 10

จังหวัด	อำเภอ	ตำบล	พื้นที่เสี่ยงน้ำท่วม (ไร่)
		ทับปุด	3,452.81
		บ่อแสน	4,944.59
		บางเหริยง	9,243.72
		มะรุ่ย	5,064.55
	ท้ายเหมือง	ท้ายเหมือง	72,644.42
		ทุ่งมะพร้าว	10,346.27
		นาเตย	7,104.65
		บางทอง	10,160.45
		ลำแก่น	63,628.18
		ลำगी	13,984.47
	เมืองพังงา	เกาะปันหยี	4,532.86
		ตากแดด	3,856.62
		ถ้ำน้ำผุด	2,981.15
		ท้ายช้าง	378.58
		ทุ่งคาโงก	23,728.43
		นบปริง	5,480.11
		บางเตย	7,989.64
		ปากอ	4,401.62
		สองแพรก	9,737.71
ภูเก็ต	กะทู้	กมลา	3,827.46
		กะทู้	2,534.67
		ป่าตอง	3,569.75
	ถลาง	เชิงทะเล	5,577.15
		เทพกระษัตรี	3,560.86
		ป่าคลอก	3,801.27
		ไม้ขาว	5,540.70
		ศรีสุนทร	2,166.98
		สาคร	3,688.99
	เมืองภูเก็ต	กะรน	4,577.96
		เกาะแก้ว	1,858.19
		ฉลอง	2,089.89
		ตลาดเหนือ	511.92
		ตลาดใหญ่	1,024.75
		รัชฎา	2,115.29
		ราไวย์	4,290.26
		วิชิต	3,647.08
ระนอง	กระบุรี	จ.ป.ร.	47,187.54
		น้ำจืด	69,454.98

ที่มาข้อมูล:

- ข้อมูลค่าดัชนีความแตกต่างของความชื้น (NDWI) ช่วง 5 ปี (พ.ศ.2559 - 2563): GISTDA
- Area-Based พื้นที่เสี่ยงภัยแล้ง ปี พ.ศ. 2560: สททช
- พื้นที่เสี่ยงภัยแล้ง ช่วง 10 ปี (พ.ศ. 2550 - 2559): ปภ

พื้นที่เสี่ยงภัยแล้งน้อย เดือนกุมภาพันธ์ ในพื้นที่สำนักงานทรัพยากรน้ำภาค 10

จังหวัด	อำเภอ	ตำบล	พื้นที่เสี่ยงน้ำท่วม (ไร่)
		น้ำจืดน้อย	8,690.01
		บางใหญ่	51,059.52
		ปากจั่น	85,830.88
		มะมุ	40,890.25
		ลำเลียง	152,578.95
	กะเปอร์	กะเปอร์	88,124.32
		เขี้ยวเหล็ก	6,652.72
		บางหิน	96,916.49
		บ้านนา	76,442.39
		ม่วงกลาง	7,027.15
	เมืองระนอง	เกาะพยาม	16,701.99
		เขานิเวศน์	1,100.79
		ทรายแดง	46,569.43
		บางนอน	39,832.86
		บางรีน	47,308.82
		ปากน้ำ	36,067.16
		ราชกรูด	123,237.33
		หงาว	88,737.34
		หาดส้มแป้น	69,474.82
	ละอุ่น	ในวงใต้	10,619.61
		ในวงเหนือ	19,595.76
		บางแก้ว	85,527.56
		บางพระใต้	14,141.75
		บางพระเหนือ	85,623.05
		ละอุ่นใต้	20,727.89
		ละอุ่นเหนือ	101,615.46
	สุขสำราญ	กำพวน	53,228.54
		นาคา	229,126.46
สุราษฎร์ธานี	กาญจนดิษฐ์	กรูด	8,275.67
		กะแดะ	1,930.12
		คลองสระ	26,606.81
		ช้างขวา	7,041.81
		ช้างซ้าย	27,593.63
		ตะเคียนทอง	2,985.19
		ท่าทอง	17,233.44
		ท่าทองใหม่	3,515.47
		ท่าอูแท	17,652.81
		ทุ่งกง	2,654.72

ที่มาข้อมูล:

- ข้อมูลค่าดัชนีความแตกต่างของความชื้น (NDWI) ช่วง 5 ปี (พ.ศ.2559 - 2563): GISTDA
- Area-Based พื้นที่เสี่ยงภัยแล้ง ปี พ.ศ. 2560: สททช
- พื้นที่เสี่ยงภัยแล้ง ช่วง 10 ปี (พ.ศ. 2550 - 2559): ปภ

พื้นที่เสี่ยงภัยแล้งน้อย เดือนกุมภาพันธ์ ในพื้นที่สำนักงานทรัพยากรน้ำภาค 10

จังหวัด	อำเภอ	ตำบล	พื้นที่เสี่ยงน้ำท่วม (ไร่)
		ทุ่งรัง	7,001.87
		ป่าร้อน	25,980.66
		พลาญวาส	9,802.21
	เกาะพะงัน	เกาะเต่า	2,539.85
		เกาะพะงัน	14,852.49
		บ้านใต้	5,595.61
	เกาะสมุย	ตลิ่งงาม	8,488.42
		บ่อผุด	8,109.79
		มะเร็ต	1,947.68
		แม่น้ำ	6,231.59
		ลิปะน้อย	5,381.43
		หน้าเมือง	4,812.41
		อ่างทอง	12,130.99
	คีรีรัฐนิคม	กะเปา	17,209.36
		ถ้ำสิงขร	20,228.55
		ท่ากระดาน	3,662.11
		ท่าขนอน	38,904.70
		น้ำหัก	37,982.13
		บ้านท่าเนียน	65,563.56
		บ้านยาง	9,993.49
		ย่านยาว	23,480.27
	เคียนซา	เขาตอก	17,250.07
		เคียนซา	49,193.79
		บ้านเสด็จ	96,799.36
		พ่วงพรมคร	69,138.13
		อรัญคามวารี	59,151.06
	ชัยบุรี	คลองน้อย	21,334.64
		ชัยบุรี	22,607.32
		ไทรทอง	27,603.79
		สองแพรก	21,183.52
	ไชยา	ตลาดไชยา	282.20
		ตะกรบ	388.92
		ทุ่ง	1,154.49
		ปากหมาก	86,449.68
		ป่าเว	5,488.60
		พุมเรียง	2,139.81
		โมถ่าย	21,070.02
		เลม็ด	2,968.44

ที่มาข้อมูล:

- ข้อมูลค่าดัชนีความแตกต่างของความชื้น (NDWI) ช่วง 5 ปี (พ.ศ.2559 - 2563): GISTDA
- Area-Based พื้นที่เสี่ยงภัยแล้ง ปี พ.ศ. 2560: สททช
- พื้นที่เสี่ยงภัยแล้ง ช่วง 10 ปี (พ.ศ. 2550 - 2559): ปภ

พื้นที่เสี่ยงภัยแล้งน้อย เดือนกุมภาพันธ์ ในพื้นที่สำนักงานทรัพยากรน้ำภาค 10

จังหวัด	อำเภอ	ตำบล	พื้นที่เสี่ยงน้ำท่วม (ไร่)
		เวียง	4,106.41
	ดอนสัก	ชลคราม	7,770.21
		ไชยคราม	7,806.04
		ดอนสัก	21,561.47
		ปากแพรก	25,741.83
	ท่าฉาง	เขาถ่าน	3,304.48
		คลองไทร	6,664.38
		ท่าเคย	5,580.89
		ท่าฉาง	835.19
		ปากฉลุย	218,147.86
		เสียด	14,059.54
	ท่าชนะ	คลองพา	44,437.86
		คันจูลี	20,519.68
		ท่าชนะ	200.48
		ประสงค์	101,821.06
		วัง	3,230.60
		สมอทอง	21,353.56
	บ้านตาขุน	เขาพัง	363,704.33
		เขาวง	13,443.04
		พรุไทย	8,505.53
		พะแสง	12,985.92
	บ้านนาเดิม	ทรัพย์ทวี	19,455.62
		ท่าเรือ	9,268.50
		นาใต้	12,421.63
		บ้านนา	24,671.33
	บ้านนาสาร	คลองปราบ	5,773.65
		ควนศรี	15,852.82
		ควนสุบรรณ	8,751.05
		ท่าชี	14,670.18
		หุ้งเตา	10,141.27
		หุ้งเตาใหม่	18,602.85
		นาสาร	15,422.69
		น้ำพุ	12,736.50
		พรุพี	21,136.38
		เพิ่มพูนทรัพย์	14,333.06
		ลำพูน	30,013.55
	พนม	คลองชะอุ่น	41,305.54
		คลองศก	127,357.39

ที่มาข้อมูล:

- ข้อมูลค่าดัชนีความแตกต่างของความชื้น (NDWI) ช่วง 5 ปี (พ.ศ.2559 - 2563): GISTDA
- Area-Based พื้นที่เสี่ยงภัยแล้ง ปี พ.ศ. 2560: สททช
- พื้นที่เสี่ยงภัยแล้ง ช่วง 10 ปี (พ.ศ. 2550 - 2559): ปภ

พื้นที่เสี่ยงภัยแล้งน้อย เดือนกุมภาพันธ์ ในพื้นที่สำนักงานทรัพยากรน้ำภาค 10

จังหวัด	อำเภอ	ตำบล	พื้นที่เสี่ยงน้ำท่วม (ไร่)
		ต้นยวน	18,873.87
		พนม	32,559.80
		พลูเถื่อน	43,268.81
		พังกาญจน์	11,050.63
	พระแสง	ไทรซิง	23,919.47
		ไทรโสภา	25,294.74
		บางสวรรค์	43,717.66
		สาकु	12,772.35
		สินเจริญ	29,150.03
		สินปูน	14,743.53
		อี่ปัน	20,177.61
	พุนพิน	กรูด	48,728.19
		เขาหัวควาย	21,003.99
		ตะปาน	50,050.43
		ท่าข้าม	8,485.25
		ท่าโรงช้าง	38,556.64
		ท่าสะท้อน	5,642.94
		น้ำรอบ	2,522.05
		บางงอน	12,547.97
		บางเดือน	20,344.61
		บางมะเคื่อ	10,433.70
		พุนพิน	307.71
		มะลวน	10,207.01
		สีเส็ด	1,725.77
		ศรีวิชัย	474.42
		หนองไทร	2,306.85
		หัวเตย	130.55
	เมืองสุราษฎร์ธานี	ขุนทะเล	19,236.15
		คลองฉนาก	560.31
		คลองน้อย	829.47
		ตลาด	1,870.69
		บางกุ้ง	4,188.57
		บางชนะ	1,125.74
		บางไทร	98.56
		บางใบไม้	1,590.73
		บางโพธิ์	86.81
		มะขามเตี้ย	12,562.70
		วัดประดู่	10,534.77

ที่มาข้อมูล:

- ข้อมูลค่าดัชนีความแตกต่างของความชื้น (NDWI) ช่วง 5 ปี (พ.ศ.2559 - 2563): GISTDA
- Area-Based พื้นที่เสี่ยงภัยแล้ง ปี พ.ศ. 2560: สททช
- พื้นที่เสี่ยงภัยแล้ง ช่วง 10 ปี (พ.ศ. 2550 - 2559): ปภ

พื้นที่เสี่ยงภัยแล้งน้อย เดือนกุมภาพันธ์ ในพื้นที่สำนักงานทรัพยากรน้ำภาค 10

จังหวัด	อำเภอ	ตำบล	พื้นที่เสี่ยงน้ำท่วม (ไร่)
	วิภาวดี	ตะกุกใต้	59,775.81
		ตะกุกเหนือ	85,661.25
	เวียงสระ	เขานิพันธ์	7,365.66
		คลองฉนวน	18,215.62
		ทุ่งหลวง	17,514.15
		บ้านส้อง	18,826.75
		เวียงสระ	15,333.58
รวม			11,348,147.46

ที่มาข้อมูล:

- ข้อมูลค่าดัชนีความแตกต่างของความชื้น (NDWI) ช่วง 5 ปี (พ.ศ.2559 - 2563): GISTDA
- Area-Based พื้นที่เสี่ยงภัยแล้ง ปี พ.ศ. 2560: สททช
- พื้นที่เสี่ยงภัยแล้ง ช่วง 10 ปี (พ.ศ. 2550 - 2559): ปภ

พื้นที่เสี่ยงภัยแล้งน้อย เดือนมีนาคม ในพื้นที่สำนักงานทรัพยากรน้ำภาค 10

จังหวัด	อำเภอ	ตำบล	พื้นที่เสี่ยงน้ำท่วม (ไร่)	
กระบี่	เกาะลันตา	เกาะกลาง	63,156.14	
		เกาะลันตาน้อย	46,156.85	
		เกาะลันตาใหญ่	29,033.73	
			คลองยาง	37,630.24
			ศาลาด่าน	20,593.53
	เขาพนม	เขาดิน	76,835.26	
		เขาพนม	72,322.04	
			โคกหาร	92,370.18
			พรุเตียว	102,201.73
			สินปุน	80,891.27
			หน้าเขา	106,774.42
	คลองท่อม		คลองท่อมใต้	57,576.77
			คลองท่อมเหนือ	111,305.28
			คลองพน	117,808.79
			ทรายขาว	84,492.06
			พุดดินนา	108,044.11
			เพหลา	92,281.53
			ห้วยน้ำขาว	78,436.79
	ปลายพระยา		เขาเขน	7,840.92
			เขาต่อ	8,882.34
			คีรีวง	47,276.78
			ปลายพระยา	19,465.42
	เมืองกระบี่		กระบี่น้อย	98,786.90
			กระบี่ใหญ่	2,436.61
			เขาคราม	68,135.96
			เขาทอง	47,304.34
			คลองประสงค์	4,368.81
		ทับปริก	96,105.13	
		ปากน้ำ	2,331.91	
		ไสไทย	35,288.63	
		หนองทะเล	43,966.12	
		อ่าวนาง	33,396.81	
ลำทับ		ดินแดง	47,124.87	
		ดินอุดม	35,194.67	
		ทุ่งไทรทอง	49,260.96	
		ลำทับ	47,844.94	
เหนือคลอง		เกาะศรีบอยา	19,777.30	
		คลองขนาน	72,585.44	

ที่มาข้อมูล:

- ข้อมูลค่าดัชนีความแตกต่างของความชื้น (NDWI) ช่วง 5 ปี (พ.ศ.2559 - 2563): GISTDA
- Area-Based พื้นที่เสี่ยงภัยแล้ง ปี พ.ศ. 2560: สททช
- พื้นที่เสี่ยงภัยแล้ง ช่วง 10 ปี (พ.ศ. 2550 - 2559): ปภ

พื้นที่เสี่ยงภัยแล้งน้อย เดือนมีนาคม ในพื้นที่สำนักงานทรัพยากรน้ำภาค 10

จังหวัด	อำเภอ	ตำบล	พื้นที่เสี่ยงน้ำท่วม (ไร่)
		คลองขี้ม้า	22,257.19
		โคกยาง	42,818.50
		ตลิ่งชัน	13,772.69
		ปกาสัย	39,264.93
		ห้วยยูง	73,876.17
		เหนือคลอง	29,213.60
	อ่าวลึก	เขาใหญ่	6,395.81
		คลองยา	53,092.18
		คลองหิน	8,590.50
		นาเหนือ	6,407.30
		บ้านกลาง	5,193.65
		แหลมสัก	11,596.95
		อ่าวลึกใต้	10,099.49
		อ่าวลึกละน้อย	7,262.48
		อ่าวลึกเหนือ	7,809.99
ชุมพร	ท่าแซะ	คูริง	40,548.11
		ทรัพย์อนันต์	21,179.49
		ท่าข้าม	62,961.45
		ท่าแซะ	43,509.79
		นากระตาม	31,130.50
		รับร่อ	239,880.44
		สลุย	103,674.45
		สองพี่น้อง	112,094.42
		หงษ์เจริญ	130,387.16
		หินแก้ว	121,024.09
	ทุ่งตะโก	ช่องไม้แก้ว	45,878.95
		ตะโก	84,882.09
		ทุ่งตะไคร	27,379.37
		ปากตะโก	23,040.45
	ปะทิว	เขาไชยราช	91,756.08
		ชุมโค	112,102.40
		ดอนยาง	95,374.73
		ทะเลทรัพย์	562.37
		บางสน	28,125.79
		ปากคลอง	60,004.12
		สะพลี	38,699.47
	พะโต๊ะ	ปังหวาน	94,936.53
		ปากทรง	168,701.31

ที่มาข้อมูล:

- ข้อมูลค่าดัชนีความแตกต่างของความชื้น (NDWI) ช่วง 5 ปี (พ.ศ.2559 - 2563): GISTDA
- Area-Based พื้นที่เสี่ยงภัยแล้ง ปี พ.ศ. 2560: สททช
- พื้นที่เสี่ยงภัยแล้ง ช่วง 10 ปี (พ.ศ. 2550 - 2559): ปภ

พื้นที่เสี่ยงภัยแล้งน้อย เดือนมีนาคม ในพื้นที่สำนักงานทรัพยากรน้ำภาค 10

จังหวัด	อำเภอ	ตำบล	พื้นที่เสี่ยงน้ำท่วม (ไร่)
		พระรักษ์	74,335.56
		พะโต๊ะ	44,250.72
	เมืองชุมพร	ขุนกระโทง	13,036.98
		ตากแดด	17,535.61
		ถ้ำสิงห์	19,978.04
		ท่ายาง	1,240.42
		ทุ่งคา	45,285.14
		นาชะอัง	23.29
		นาทุ่ง	793.27
		บางลึก	24,704.39
		บางหมาก	25,609.83
		บ้านนา	124,710.51
		ปากน้ำ	12,011.14
		วังไผ่	568.93
		วังใหม่	64,607.33
		วิสัยเหนือ	37,077.36
		หาดทรายรี	20,377.22
		หาดพันไกร	20,161.28
	ละแม	ทุ่งควัด	515.85
		ทุ่งหลวง	204.61
		ละแม	10,770.24
		สวนแตง	512.81
	สวี	เขาค่าย	45,676.20
		เขาทะลุ	48,122.67
		ครน	81,964.43
		ด่านสวี	23,977.88
		ท่าหิน	816.70
		ทุ่งระยะ	5,779.66
		นาโพธิ์	24,140.90
		นาสัก	99,823.70
		ปากแพรง	447.58
		วิสัยใต้	64,922.75
		สวี	890.67
	หลังสวน	ท่ามะปลา	10,684.23
		นาขา	45,910.59
		นาพญา	37,309.37
		บางน้ำจืด	976.32
		บ้านควน	1,664.88

ที่มาข้อมูล:

- ข้อมูลค่าดัชนีความแตกต่างของความชื้น (NDWI) ช่วง 5 ปี (พ.ศ.2559 - 2563): GISTDA
- Area-Based พื้นที่เสี่ยงภัยแล้ง ปี พ.ศ. 2560: สททช
- พื้นที่เสี่ยงภัยแล้ง ช่วง 10 ปี (พ.ศ. 2550 - 2559): ปภ

พื้นที่เสี่ยงภัยแล้งน้อย เดือนมีนาคม ในพื้นที่สำนักงานทรัพยากรน้ำภาค 10

จังหวัด	อำเภอ	ตำบล	พื้นที่เสี่ยงน้ำท่วม (ไร่)
		ปากน้ำ	4,301.15
		วังตะกอก	2,086.80
		หลังสวน	866.42
		หาดยาย	76,287.56
		แหลมทราย	9,161.06
พังงา	กะปง	กะปง	8,904.00
		ท่านา	8,541.20
		รมณีย์	19,153.82
		เหมาะ	10,548.66
		เหล	15,419.35
	เกาะยาว	เกาะยาวน้อย	23,131.71
		เกาะยาวใหญ่	25,030.80
		พรุโน	28,142.39
	คุระบุรี	เกาะพระทอง	39,613.17
		คุระ	19,005.77
		บางวัน	20,812.63
		แม่นางขาว	9,051.74
	ตะกั่วทุ่ง	กระโสม	3,221.27
		กะไหล	7,327.29
		คลองเคียน	5,232.82
		โคกกलय	7,157.90
		ถ้ำ	2,523.61
		ท่าอยู่	975.66
		หล่อยุง	4,961.82
	ตะกั่วป่า	เกาะคอเขา	12,040.30
		คึกคัก	75,976.06
		โคกเคียน	21,436.49
		ตะกั่วป่า	3,094.45
		ตำตัว	20,100.31
		บางไทร	1,358.05
		บางนายสี	119,371.80
		บางม่วง	39,305.55
	ทับปุด	โคกเจริญ	2,144.11
		ถ้ำทองกลาง	1,952.30
		ทับปุด	2,710.53
		ป่อแสน	1,894.32
		บางเหริยง	6,911.61
		มะรุ่ย	4,151.16

ที่มาข้อมูล:

- ข้อมูลค่าดัชนีความแตกต่างของความชื้น (NDWI) ช่วง 5 ปี (พ.ศ.2559 - 2563): GISTDA
- Area-Based พื้นที่เสี่ยงภัยแล้ง ปี พ.ศ. 2560: สททช
- พื้นที่เสี่ยงภัยแล้ง ช่วง 10 ปี (พ.ศ. 2550 - 2559): ปภ

พื้นที่เสี่ยงภัยแล้งน้อย เดือนมีนาคม ในพื้นที่สำนักงานทรัพยากรน้ำภาค 10

จังหวัด	อำเภอ	ตำบล	พื้นที่เสี่ยงน้ำท่วม (ไร่)
	ท้ายเหมือง	ท้ายเหมือง	72,644.42
		ทุ่งมะพร้าว	6,329.10
		นาเตย	4,034.47
		บางทอง	6,398.71
		ลำแก่น	63,628.18
		ลำภู่	7,318.10
	เมืองพังงา	เกาะปันหยี่	4,369.10
		ตากแดด	5,338.92
		ถ้ำน้ำผุด	3,458.88
		ท้ายช้าง	195.54
		ทุ่งคาโงก	17,099.97
		นบปรัง	5,590.85
		บางเตย	10,671.13
		ปากอ	3,183.77
		สองแพรก	7,070.71
ภูเก็ต	กะทู้	กมลา	3,931.14
		กะทู้	4,981.13
		ป่าตอง	3,673.28
	ถลาง	เชิงทะเล	4,930.99
		เทพกระษัตรี	4,713.22
		ป่าคลอก	5,066.89
		ไม้ขาว	7,343.40
		ศรีสุนทร	4,122.59
		สาคร	3,338.38
	เมืองภูเก็ต	กะรน	4,816.81
		เกาะแก้ว	2,363.22
		ฉลอง	3,476.49
		ตลาดเหนือ	1,349.86
		ตลาดใหญ่	1,952.32
		รัชฎา	3,646.96
		ราไวย์	5,813.18
		วิชิต	6,236.12
ระนอง	กระบุรี	จ.ป.ร.	22,635.04
		น้ำจืด	69,454.98
		น้ำจืดน้อย	8,690.01
		บางใหญ่	51,059.52
		ปากจั่น	85,830.88
		มะมู่	40,890.25

ที่มาข้อมูล:

- ข้อมูลค่าดัชนีความแตกต่างของความชื้น (NDWI) ช่วง 5 ปี (พ.ศ.2559 - 2563): GISTDA
- Area-Based พื้นที่เสี่ยงภัยแล้ง ปี พ.ศ. 2560: สททช
- พื้นที่เสี่ยงภัยแล้ง ช่วง 10 ปี (พ.ศ. 2550 - 2559): ปภ

พื้นที่เสี่ยงภัยแล้งน้อย เดือนมีนาคม ในพื้นที่สำนักงานทรัพยากรน้ำภาค 10

จังหวัด	อำเภอ	ตำบล	พื้นที่เสี่ยงน้ำท่วม (ไร่)
		ลำเลียง	152,578.95
	กะเปอร์	กะเปอร์	88,124.32
		เขี้ยวเหล็ก	3,049.38
		บางหิน	96,916.49
		บ้านนา	76,442.39
		ม่วงกลาง	4,953.24
	เมืองระนอง	เกาะพยาม	17,204.14
		เขานิเวศน์	1,563.08
		ทรายแดง	46,569.43
		บางนอน	39,832.86
		บางรีน	47,308.82
		ปากน้ำ	36,067.16
		ราชกรูด	123,115.96
		หวาง	88,321.06
		หาดส้มแป้น	69,474.82
	ละอุ่น	ในวงใต้	10,619.61
		ในวงเหนือ	19,595.76
		บางแก้ว	85,527.56
		บางพระใต้	14,141.75
		บางพระเหนือ	85,623.05
		ละอุ่นใต้	20,727.89
		ละอุ่นเหนือ	101,615.46
	สุขสำราญ	กำพวน	52,827.20
		นาคา	228,975.68
สุราษฎร์ธานี	กาญจนดิษฐ์	กรูด	6,114.61
		กะแดะ	1,497.37
		คลองสระ	26,214.77
		ช้างขวา	1,822.40
		ช้างซ้าย	22,154.65
		ตะเคียนทอง	2,505.80
		ท่าทอง	13,929.40
		ท่าทองใหม่	4,497.38
		ท่าอูแท	7,728.02
		ฟุ้งกง	1,596.01
		ฟุ้งรัง	3,720.70
		ป่าร้อน	28,399.43
		พลาवास	11,111.17
	เกาะพะงัน	เกาะเต่า	2,348.55

ที่มาข้อมูล:

- ข้อมูลค่าดัชนีความแตกต่างของความชื้น (NDWI) ช่วง 5 ปี (พ.ศ.2559 - 2563): GISTDA
- Area-Based พื้นที่เสี่ยงภัยแล้ง ปี พ.ศ. 2560: สททช
- พื้นที่เสี่ยงภัยแล้ง ช่วง 10 ปี (พ.ศ. 2550 - 2559): ปภ

พื้นที่เสี่ยงภัยแล้งน้อย เดือนมีนาคม ในพื้นที่สำนักงานทรัพยากรน้ำภาค 10

จังหวัด	อำเภอ	ตำบล	พื้นที่เสี่ยงน้ำท่วม (ไร่)
		เกาะพะงัน	9,593.44
		บ้านใต้	2,976.08
	เกาะสมุย	ตลิ่งงาม	7,129.94
		บ่อผุด	6,883.61
		มะเร็ต	704.71
		แม่น้ำ	5,131.83
		ลิปะน้อย	2,845.14
		หน้าเมือง	1,571.06
		อ่างทอง	12,714.53
	คีรีรัฐนิคม	กะเปา	16,061.19
		ถ้ำสิงขร	9,036.97
		ท่ากระดาน	3,628.56
		ท่าขนอน	26,663.10
		น้ำหัก	21,554.08
		บ้านทำเนียบ	29,372.42
		บ้านยาง	6,264.70
		ย่านยาว	16,145.27
	เคียนซา	เขาตอก	9,577.91
		เคียนซา	49,193.79
		บ้านเสด็จ	29,452.34
		พ่วงพรมคร	22,625.53
		อรัญคามวารี	59,151.06
	ชัยบุรี	คลองน้อย	9,236.13
		ชัยบุรี	8,087.69
		ไทรทอง	14,326.04
		สองแพรก	6,102.09
	ไชยา	ตะกรบ	796.26
		ปากหมาก	33,918.21
		พุมเรียง	2,248.06
		โมถ่าย	1,981.30
		เลม็ด	602.69
		เวียง	282.35
	ดอนสัก	ชลคราม	7,127.41
		ไชยคราม	3,355.07
		ดอนสัก	8,747.80
		ปากแพรก	6,309.50
	ท่าฉาง	เขาถ่าน	43.67
		คลองไทร	3,011.81

ที่มาข้อมูล:

- ข้อมูลค่าดัชนีความแตกต่างของความชื้น (NDWI) ช่วง 5 ปี (พ.ศ.2559 - 2563): GISTDA
- Area-Based พื้นที่เสี่ยงภัยแล้ง ปี พ.ศ. 2560: สททช
- พื้นที่เสี่ยงภัยแล้ง ช่วง 10 ปี (พ.ศ. 2550 - 2559): ปภ

พื้นที่เสี่ยงภัยแล้งน้อย เดือนมีนาคม ในพื้นที่สำนักงานทรัพยากรน้ำภาค 10

จังหวัด	อำเภอ	ตำบล	พื้นที่เสี่ยงน้ำท่วม (ไร่)
		ท่าเคย	1,493.23
		ท่าฉาง	730.87
		ปากฉลุย	132,437.39
		เสวียด	1,412.09
	ท่าชนะ	คลองพา	18,281.54
		คันจูลี	929.64
		ประสงค์	47,071.31
		วัง	2,674.27
		สมอทอง	1,500.04
	บ้านตาขุน	เขาพัง	362,949.10
		เขาวง	9,655.38
		พรุไทย	4,237.43
		พะแสง	9,050.09
	บ้านนาเดิม	ทรัพย์ทวี	11,394.24
		ท่าเรือ	5,430.69
		นาใต้	6,595.34
		บ้านนา	11,961.34
	บ้านนาสาร	คลองปราบ	5,566.50
		ควนศรี	4,992.49
		ควนสุบรรณ	7,420.53
		ท่าชี	7,588.89
		ทุ่งเตา	10,200.46
		ทุ่งเตาใหม่	15,581.68
		นาสาร	7,980.40
		น้ำพุ	4,643.87
		พรุพี	12,633.55
		เพิ่มพูนทรัพย์	16,328.31
		ลำพูน	24,058.09
	พนม	คลองชะอุ่น	9,898.33
		คลองศก	85,966.55
		ต้นยวน	9,107.66
		พนม	8,083.70
		พลุเถื่อน	16,001.39
		พังกาญจน์	3,523.06
	พระแสง	ไทรซิ่ง	6,298.47
		ไทรโสภะ	5,022.04
		บางสวรรค์	10,457.05
		สาคุ	3,622.19

ที่มาข้อมูล:

- ข้อมูลค่าดัชนีความแตกต่างของความชื้น (NDWI) ช่วง 5 ปี (พ.ศ.2559 - 2563): GISTDA
- Area-Based พื้นที่เสี่ยงภัยแล้ง ปี พ.ศ. 2560: สททช
- พื้นที่เสี่ยงภัยแล้ง ช่วง 10 ปี (พ.ศ. 2550 - 2559): ปภ

พื้นที่เสี่ยงภัยแล้งน้อย เดือนมีนาคม ในพื้นที่สำนักงานทรัพยากรน้ำภาค 10

จังหวัด	อำเภอ	ตำบล	พื้นที่เสี่ยงน้ำท่วม (ไร่)
		สินเจริญ	17,723.81
		สินปุน	8,295.94
		อິป็น	6,597.20
	พุนพิน	กรูด	14,740.58
		เขาหัวควาย	8,801.74
		ตะปาน	21,311.25
		ท่าข้าม	5,383.98
		ท่าโรงช้าง	38,556.64
		ท่าสะท้อน	1,197.25
		น้ำรอบ	3,227.15
		บางงอน	7,730.89
		บางเดือน	20,344.61
		บางมะเตี๋ย	3,506.26
		มะลวน	6,524.18
		ลีเล็ด	2,541.60
		หนองไทร	2,174.10
		หัวเตย	563.13
	เมืองสุราษฎร์ธานี	ขุนทะเล	7,364.58
		คลองฉนาก	759.65
		คลองน้อย	603.27
		ตลาด	1,868.39
		บางกุ้ง	2,427.33
		บางชนะ	1,072.81
		บางไทร	355.15
		บางใบไม้	498.41
		บางโพธิ์	215.38
		มะขามเตี้ย	2,559.53
		วัดประดู่	3,741.97
	วิภาวดี	ตะกุกใต้	36,743.37
		ตะกุกเหนือ	62,242.77
	เวียงสระ	เขานิพันธ์	9,319.20
		คลองฉนวน	10,111.66
		ทุ่งหลวง	7,661.89
		บ้านส้อง	15,177.98
		เวียงสระ	6,672.54
รวม			9,904,408.79

ที่มาข้อมูล:

- ข้อมูลค่าดัชนีความแตกต่างของความชื้น (NDWI) ช่วง 5 ปี (พ.ศ.2559 - 2563): GISTDA
- Area-Based พื้นที่เสี่ยงภัยแล้ง ปี พ.ศ. 2560: สททช
- พื้นที่เสี่ยงภัยแล้ง ช่วง 10 ปี (พ.ศ. 2550 - 2559): ปภ

พื้นที่เสี่ยงภัยแล้งน้อย เดือนเมษายน ในพื้นที่สำนักงานทรัพยากรน้ำภาค 10

จังหวัด	อำเภอ	ตำบล	พื้นที่เสี่ยงน้ำท่วม (ไร่)	
กระบี่	เกาะลันตา	เกาะกลาง	62,854.18	
		เกาะลันตาน้อย	46,176.20	
		เกาะลันตาใหญ่	28,829.44	
		คลองยาง	37,308.75	
		ศาลาด่าน	20,593.53	
		เขาพนม	เขาดิน	76,835.26
			เขาพนม	72,322.04
		โคกหาร	92,370.18	
		พรุเตียว	102,201.73	
		สินปุน	80,891.27	
		หน้าเขา	106,774.39	
		คลองท่อม	คลองท่อมใต้	57,576.77
			คลองท่อมเหนือ	111,305.28
	คลองพน		117,774.87	
	ทรายขาว		84,379.61	
	พุดดินนา		108,044.11	
	เพทลา		92,281.53	
	ห้วยน้ำขาว		78,436.79	
	ปลายพระยา	เขาเขน	7,608.42	
		เขาต่อ	9,840.30	
		คีรีวง	47,276.78	
		ปลายพระยา	15,902.79	
		เมืองกระบี่	กระบี่น้อย	98,786.90
			กระบี่ใหญ่	2,917.67
			เขาคราม	68,135.96
	เขาทอง		47,304.34	
	คลองประสงค์		4,852.10	
	ทับปริก		96,105.13	
	ปากน้ำ		729.46	
	ลำทับ	ไสไทย	35,288.63	
		หนองทะเล	43,962.07	
		อ่าวนาง	33,391.69	
		ดินแดง	ดินแดง	47,124.87
			ดินอุดม	35,194.67
		ทุ่งไทรทอง	49,260.96	
		ลำทับ	47,844.94	
	เหนือคลอง	เกาะศรีบอยา	18,334.48	
		คลองขนาน	72,585.44	

ที่มาข้อมูล:

- ข้อมูลค่าดัชนีความแตกต่างของความชื้น (NDWI) ช่วง 5 ปี (พ.ศ.2559 - 2563): GISTDA
- Area-Based พื้นที่เสี่ยงภัยแล้ง ปี พ.ศ. 2560: สททช
- พื้นที่เสี่ยงภัยแล้ง ช่วง 10 ปี (พ.ศ. 2550 - 2559): ปภ

พื้นที่เสี่ยงภัยแล้งน้อย เดือนเมษายน ในพื้นที่สำนักงานทรัพยากรน้ำภาค 10

จังหวัด	อำเภอ	ตำบล	พื้นที่เสี่ยงน้ำท่วม (ไร่)
		คลองขี้ม้า	22,257.19
		โคกยาง	42,818.50
		ตลิ่งชัน	13,772.69
		ปกาสัย	39,264.93
		ห้วยยูง	73,876.17
		เหนือคลอง	29,213.60
	อ่าวลึก	เขาใหญ่	4,371.14
		คลองยา	53,092.18
		คลองหิน	6,004.03
		นาเหนือ	3,946.26
		บ้านกลาง	1,912.78
		แหลมสัก	8,363.66
		อ่าวลึกใต้	6,099.27
		อ่าวลึกน้อย	6,037.75
		อ่าวลึกเหนือ	4,231.30
ชุมพร	ท่าแซะ	คูริง	40,548.11
		ทรัพย์อนันต์	21,179.49
		ท่าข้าม	62,961.45
		ท่าแซะ	43,509.79
		นากระตาม	31,130.50
		รับร่อ	239,880.44
		สลุย	103,674.45
		สองพี่น้อง	112,094.42
		หงษ์เจริญ	130,387.16
		หินแก้ว	121,024.09
	ทุ่งตะโก	ช่องไม้แก้ว	45,878.95
		ตะโก	84,882.09
		ทุ่งตะไคร	27,379.37
		ปากตะโก	23,047.92
	ปะทิว	เขาไชยราช	91,756.08
		ชุมโค	112,102.40
		ดอนยาง	95,374.73
		ทะเลทรัพย์	1,259.22
		บางสน	28,125.79
		ปากคลอง	60,004.12
		สะพลี	38,665.42
	พะโต๊ะ	ปังหวาน	94,936.53
		ปากทรง	168,701.31

ที่มาข้อมูล:

- ข้อมูลค่าดัชนีความแตกต่างของความชื้น (NDWI) ช่วง 5 ปี (พ.ศ.2559 - 2563): GISTDA
- Area-Based พื้นที่เสี่ยงภัยแล้ง ปี พ.ศ. 2560: สททช
- พื้นที่เสี่ยงภัยแล้ง ช่วง 10 ปี (พ.ศ. 2550 - 2559): ปภ

พื้นที่เสี่ยงภัยแล้งน้อย เดือนเมษายน ในพื้นที่สำนักงานทรัพยากรน้ำภาค 10

จังหวัด	อำเภอ	ตำบล	พื้นที่เสี่ยงน้ำท่วม (ไร่)
		พระรักษ์	74,335.56
		พะโต๊ะ	39,046.07
	เมืองชุมพร	ขุนกระทิง	13,036.98
		ตากแดด	17,535.61
		ถ้ำสิงห์	19,978.04
		ท่าตะเภา	111.00
		ท่ายาง	1,477.64
		ทุ่งคา	45,285.14
		นาชะอัง	861.66
		นาทุ่ง	1,072.54
		บางลึก	24,704.39
		บางหมาก	25,609.83
		บ้านนา	124,710.51
		ปากน้ำ	11,962.00
		วังไผ่	1,137.38
		วังใหม่	64,607.33
		วิสัยเหนือ	37,077.36
		หาดทรายรี	20,395.29
		หาดพันไกร	20,161.28
	ละแม	ทุ่งควัด	610.07
		ทุ่งหลวง	881.87
		ละแม	10,306.48
		สวนแตง	371.76
	สวี	เขาค่าย	45,676.20
		เขาทะลุ	48,122.67
		ครน	81,964.43
		ด่านสวี	23,977.56
		ท่าหิน	775.95
		ทุ่งระยะ	7,156.76
		นาโพธิ์	24,140.90
		นาสัก	99,823.70
		ปากแพรก	606.52
		วิสัยใต้	64,922.75
		สวี	761.20
	หลังสวน	ขันเงิน	527.89
		ท่ามะปลา	10,684.23
		นาขา	45,910.59
		นาพญา	37,309.37

ที่มาข้อมูล:

- ข้อมูลค่าดัชนีความแตกต่างของความชื้น (NDWI) ช่วง 5 ปี (พ.ศ.2559 - 2563): GISTDA
- Area-Based พื้นที่เสี่ยงภัยแล้ง ปี พ.ศ. 2560: สททช
- พื้นที่เสี่ยงภัยแล้ง ช่วง 10 ปี (พ.ศ. 2550 - 2559): ปภ

พื้นที่เสี่ยงภัยแล้งน้อย เดือนเมษายน ในพื้นที่สำนักงานทรัพยากรน้ำภาค 10

จังหวัด	อำเภอ	ตำบล	พื้นที่เสี่ยงน้ำท่วม (ไร่)
		บางน้ำจืด	1,346.88
		บ้านควน	2,765.52
		ปากน้ำ	4,301.15
		วังตะกอก	2,866.22
		หลังสวน	866.42
		หาดยาย	76,287.56
		แหลมทราย	9,161.06
พังงา	กะปง	กะปง	8,661.42
		ท่านา	7,022.14
		รมณีย์	17,250.56
		เหมาะ	8,256.46
		เหล	17,527.98
	เกาะยาว	เกาะยาวน้อย	23,495.07
		เกาะยาวใหญ่	25,030.80
		พรุไน	28,122.78
	คุระบุรี	เกาะพระทอง	39,562.52
		คุระ	20,262.25
		บางวัน	18,851.78
		แม่นางขาว	9,478.48
	ตะกั่วทุ่ง	กระโสม	2,610.34
		กะไหล	5,763.01
		คลองเคียน	5,331.78
		โคกกลอย	9,192.17
		ถ้ำ	3,064.05
		ท่าอยู่	3,454.90
		หล่อยุง	7,447.24
	ตะกั่วป่า	เกาะคอเขา	9,540.34
		ศึกคัก	75,927.37
		โคกเคียน	21,436.49
		ตะกั่วป่า	3,094.45
		ตำตัว	20,100.31
		บางไทร	4,101.38
		บางนายสี	119,328.96
		บางม่วง	39,305.55
	ทับปุด	โคกเจริญ	2,395.17
		ถ้ำทองกลาง	3,519.81
		ทับปุด	2,211.01
		บ่อแสน	3,173.96

ที่มาข้อมูล:

- ข้อมูลค่าดัชนีความแตกต่างของความชื้น (NDWI) ช่วง 5 ปี (พ.ศ.2559 - 2563): GISTDA
- Area-Based พื้นที่เสี่ยงภัยแล้ง ปี พ.ศ. 2560: สททช
- พื้นที่เสี่ยงภัยแล้ง ช่วง 10 ปี (พ.ศ. 2550 - 2559): ปภ

พื้นที่เสี่ยงภัยแล้งน้อย เดือนเมษายน ในพื้นที่สำนักงานทรัพยากรน้ำภาค 10

จังหวัด	อำเภอ	ตำบล	พื้นที่เสี่ยงน้ำท่วม (ไร่)
		บางเหริยง	5,153.48
		มะรุ่ย	4,231.45
	ท้ายเหมือง	ท้ายเหมือง	72,644.42
		ทุ่งมะพร้าว	8,798.71
		นาเตย	5,521.40
		บางทอง	8,871.84
		ลำแก่น	63,628.18
		ลำภี	6,340.93
	เมืองพังงา	เกาะปันหยี่	2,937.80
		ตากแดด	2,438.32
		ถ้ำน้ำผุด	1,940.58
		ท้ายช้าง	577.49
		ทุ่งคาโงก	13,649.10
		นบปริง	4,983.14
		บางเตย	8,571.09
		ปากอ	2,968.27
		สองแพรก	9,780.66
ภูเก็ต	กะทู้	กมลา	4,823.54
		กะทู้	4,292.04
		ป่าตอง	4,875.33
	ถลาง	เชิงทะเล	8,060.81
		เทพกระษัตรี	6,422.76
		ป่าคลอก	4,821.60
		ไม้ขาว	5,718.44
		ศรีสุนทร	3,886.30
		สาคร	4,395.26
	เมืองภูเก็ต	กะรน	5,617.62
		เกาะแก้ว	2,413.05
		ฉลอง	2,554.46
		ตลาดเหนือ	666.50
		ตลาดใหญ่	619.35
		รัชฎา	2,393.50
		ราไวย์	4,442.93
		วิชิต	4,373.64
ระนอง	กระบุรี	จ.ป.ร.	30,398.69
		น้ำจืด	69,454.98
		น้ำจืดน้อย	8,690.01
		บางใหญ่	51,059.52

ที่มาข้อมูล:

- ข้อมูลค่าดัชนีความแตกต่างของความชื้น (NDWI) ช่วง 5 ปี (พ.ศ.2559 - 2563): GISTDA
- Area-Based พื้นที่เสี่ยงภัยแล้ง ปี พ.ศ. 2560: สททช
- พื้นที่เสี่ยงภัยแล้ง ช่วง 10 ปี (พ.ศ. 2550 - 2559): ปภ

พื้นที่เสี่ยงภัยแล้งน้อย เดือนเมษายน ในพื้นที่สำนักงานทรัพยากรน้ำภาค 10

จังหวัด	อำเภอ	ตำบล	พื้นที่เสี่ยงน้ำท่วม (ไร่)
		ปากจั่น	85,830.88
		มะมุ	40,890.25
		ลำเลียง	152,578.95
	กะเปอร์	กะเปอร์	88,124.32
		เขี้ยวเหลียง	5,175.91
		บางหิน	96,916.49
		บ้านนา	76,442.39
		ม่วงกลาง	5,590.98
	เมืองระนอง	เกาะพยาม	15,915.86
		เขานิเวศน์	1,793.46
		ทรายแดง	46,569.43
		บางนอน	39,832.86
		บางรีน	47,308.82
		ปากน้ำ	36,067.16
		ราชกรูด	123,089.16
		หงาว	88,476.24
		หาดส้มแป้น	69,474.82
	ละอุ่น	ในวงใต้	10,619.61
		ในวงเหนือ	19,595.76
		บางแก้ว	85,527.56
		บางพระใต้	14,141.75
		บางพระเหนือ	85,623.05
		ละอุ่นใต้	20,727.89
		ละอุ่นเหนือ	101,615.46
	สุขสำราญ	กำพวน	52,782.09
		นาคา	228,937.44
สุราษฎร์ธานี	กาญจนดิษฐ์	กรูด	5,265.00
		กะแดะ	1,420.62
		คลองสระ	22,382.59
		ช้างขวา	2,301.09
		ช้างซ้าย	15,781.21
		ตะเคียนทอง	2,003.11
		ท่าทอง	10,619.32
		ท่าทองใหม่	4,478.08
		ท่าอุแท	9,554.65
		ทุ่งกง	1,795.80
		ทุ่งรัง	3,746.57
		ป่าร้อน	15,397.93

ที่มาข้อมูล:

- ข้อมูลค่าดัชนีความแตกต่างของความชื้น (NDWI) ช่วง 5 ปี (พ.ศ.2559 - 2563): GISTDA
- Area-Based พื้นที่เสี่ยงภัยแล้ง ปี พ.ศ. 2560: สททช
- พื้นที่เสี่ยงภัยแล้ง ช่วง 10 ปี (พ.ศ. 2550 - 2559): ปภ

พื้นที่เสี่ยงภัยแล้งน้อย เดือนเมษายน ในพื้นที่สำนักงานทรัพยากรน้ำภาค 10

จังหวัด	อำเภอ	ตำบล	พื้นที่เสี่ยงน้ำท่วม (ไร่)
		พลาญวาส	7,690.84
	เกาะพะงัน	เกาะเต่า	1,774.02
		เกาะพะงัน	6,998.24
		บ้านใต้	2,928.97
	เกาะสมุย	ตลิ่งงาม	5,475.41
		บ่อผุด	7,801.67
		มะเร็ต	663.79
		แม่น้ำ	6,945.12
		ลิปะน้อย	2,847.18
		หน้าเมือง	1,726.12
		อ่างทอง	9,768.97
	ศรีรัฐนิคม	กะเปา	15,995.65
		ถ้ำสิงขร	8,800.45
		ท่ากระดาน	3,529.44
		ท่าขนอน	27,301.49
		น้ำหัก	19,416.95
		บ้านท่าเนียน	23,295.26
		บ้านยาง	4,553.78
		ย่านยาว	13,668.52
	เคียนซา	เขาตอก	7,309.20
		เคียนซา	49,193.79
		บ้านเสด็จ	22,763.11
		พ่วงพรมคร	19,639.39
		อรัญคามวารี่	59,151.06
	ชัยบุรี	คลองน้อย	8,780.26
		ชัยบุรี	9,530.38
		ไทรทอง	14,704.13
		สองแพรก	8,711.14
	ไชยา	ตะกรบ	722.95
		ทุ่ง	282.34
		ปากหมาก	33,969.78
		ป่าเว	442.73
		พุมเรียง	2,037.04
		โมถ่าย	4,204.17
		เลม็ด	978.34
		เวียง	719.63
	ดอนสัก	ชลคราม	6,267.35
		ไชยคราม	3,173.22

ที่มาข้อมูล:

- ข้อมูลค่าดัชนีความแตกต่างของความชื้น (NDWI) ช่วง 5 ปี (พ.ศ.2559 - 2563): GISTDA
- Area-Based พื้นที่เสี่ยงภัยแล้ง ปี พ.ศ. 2560: สททช
- พื้นที่เสี่ยงภัยแล้ง ช่วง 10 ปี (พ.ศ. 2550 - 2559): ปภ

พื้นที่เสี่ยงภัยแล้งน้อย เดือนเมษายน ในพื้นที่สำนักงานทรัพยากรน้ำภาค 10

จังหวัด	อำเภอ	ตำบล	พื้นที่เสี่ยงน้ำท่วม (ไร่)
		ดอนสัก	8,251.20
		ปากแพรก	4,759.52
	ท่าฉาง	เขาถ่าน	1,806.59
		คลองไทร	3,636.17
		ท่าเคย	3,988.77
		ท่าฉาง	2,825.18
		ปากฉลุย	114,048.23
		เสวียด	3,486.98
	ท่าชนะ	คลองพา	18,008.50
		คันทู้	5,235.51
		ท่าชนะ	141.09
		ประสงค์	40,379.62
		วัง	1,841.27
		สมอทอง	3,298.70
	บ้านตาขุน	เขาพัง	295,862.67
		เขาวง	5,310.31
		พรุไทย	3,177.88
		พะแสง	4,260.68
	บ้านนาเดิม	ทรัพย์ทวี	7,341.43
		ท่าเรือ	2,321.32
		นาใต้	4,692.26
		บ้านนา	8,852.12
	บ้านนาสาร	คลองปราบ	3,250.00
		ควนศรี	4,241.39
		ควนสุบรรณ	6,402.43
		ท่าสี่	3,410.96
		ทุ่งเตา	6,741.37
		ทุ่งเตาใหม่	10,569.75
		นาสาร	4,860.77
		น้ำพุ	3,415.09
		พรุพี	5,960.39
		เพิ่มพูนทรัพย์	10,865.55
		ลำพูน	14,498.56
	พนม	คลองชะอุ่น	15,111.38
		คลองศก	72,435.17
		ต้นยวน	8,851.61
		พนม	6,890.75
		พลูเถื่อน	19,597.40

ที่มาข้อมูล:

- ข้อมูลค่าดัชนีความแตกต่างของความชื้น (NDWI) ช่วง 5 ปี (พ.ศ.2559 - 2563): GISTDA
- Area-Based พื้นที่เสี่ยงภัยแล้ง ปี พ.ศ. 2560: สททช
- พื้นที่เสี่ยงภัยแล้ง ช่วง 10 ปี (พ.ศ. 2550 - 2559): ปภ

พื้นที่เสี่ยงภัยแล้งน้อย เดือนเมษายน ในพื้นที่สำนักงานทรัพยากรน้ำภาค 10

จังหวัด	อำเภอ	ตำบล	พื้นที่เสี่ยงน้ำท่วม (ไร่)
		พังกาญจน์	2,474.02
	พระแสง	ไทรซิง	8,140.73
		ไทรโสภะ	5,987.78
		บางสวรรค์	13,605.76
		สาคุ	3,559.70
		สินเจริญ	15,595.73
		สินปูน	7,576.65
		อี่ปัน	5,863.66
	พุนพิน	กรูด	15,099.13
		เขาหัวควาย	9,250.94
		ตะปาน	16,655.33
		ท่าข้าม	5,096.89
		ท่าโรงช้าง	38,556.64
		ท่าสะท้อน	2,713.81
		น้ำรอบ	3,734.93
		บางงอน	8,998.46
		บางเดือน	20,344.61
		บางมะเดื่อ	5,139.01
		พุนพิน	798.79
		มะลวน	12,434.33
		ลีเล็ด	2,767.68
		ศรีวิชัย	727.46
		หนองไทร	3,997.97
		หัวเตย	1,686.06
	เมืองสุราษฎร์ธานี	ขุนทะเล	7,488.99
		คลองนก	826.39
		คลองน้อย	1,519.68
		ตลาด	1,544.46
		บางกุ้ง	3,777.20
		บางชนะ	1,228.72
		บางไทร	576.88
		บางใบไม้	772.54
		บางโพธิ์	426.37
		มะขามเตี้ย	5,837.50
		วัดประตู่	6,201.59
	วิภาวดี	ตะกุกใต้	31,067.75
		ตะกุกเหนือ	50,368.99
	เวียงสระ	เขานิพันธ์	4,595.02

ที่มาข้อมูล:

- ข้อมูลค่าดัชนีความแตกต่างของความชื้น (NDWI) ช่วง 5 ปี (พ.ศ.2559 - 2563): GISTDA
- Area-Based พื้นที่เสี่ยงภัยแล้ง ปี พ.ศ. 2560: สททช
- พื้นที่เสี่ยงภัยแล้ง ช่วง 10 ปี (พ.ศ. 2550 - 2559): ปภ

พื้นที่เสี่ยงภัยแล้งน้อย เดือนเมษายน ในพื้นที่สำนักงานทรัพยากรน้ำภาค 10

จังหวัด	อำเภอ	ตำบล	พื้นที่เสี่ยงน้ำท่วม (ไร่)
		คลองฉนวน	8,772.16
		ทุ่งหลวง	5,994.66
		บ้านล้อม	12,163.82
		เวียงสระ	6,718.13
รวม			9,675,409.76

ที่มาข้อมูล:

- ข้อมูลค่าดัชนีความแตกต่างของความชื้น (NDWI) ช่วง 5 ปี (พ.ศ.2559 - 2563): GISTDA
- Area-Based พื้นที่เสี่ยงภัยแล้ง ปี พ.ศ. 2560: สททช
- พื้นที่เสี่ยงภัยแล้ง ช่วง 10 ปี (พ.ศ. 2550 - 2559): ปภ

พื้นที่เสี่ยงภัยแล้งน้อย เดือนพฤษภาคม ในพื้นที่สำนักงานทรัพยากรน้ำภาค 10

จังหวัด	อำเภอ	ตำบล	พื้นที่เสี่ยงน้ำท่วม (ไร่)	
กระบี่	เกาะลันตา	เกาะกลาง	62,854.18	
		เกาะลันตาน้อย	46,176.20	
		เกาะลันตาใหญ่	28,829.44	
		คลองยาง	37,308.75	
		ศาลาด่าน	20,593.53	
		เขาพนม	เขาดิน	76,835.26
			เขาพนม	72,322.04
			โคกหาร	92,370.18
			พรุเตียว	102,201.73
			สินปุน	80,891.27
		หน้าเขา	106,774.39	
	คลองท่อม	คลองท่อมใต้	57,576.77	
		คลองท่อมเหนือ	111,305.28	
		คลองพน	117,774.87	
		ทรายขาว	84,379.61	
		พรุติมนา	108,044.11	
		เพหลา	92,281.53	
		ห้วยน้ำขาว	78,436.79	
		ปลายพระยา	เขาเขน	7,608.42
			เขาต่อ	9,840.30
			คีรีวง	47,276.78
		ปลายพระยา	15,902.79	
	เมืองกระบี่	กระบี่น้อย	98,786.90	
		กระบี่ใหญ่	2,917.67	
		เขาคราม	68,135.96	
		เขาทอง	47,304.34	
		คลองประสงค์	4,852.10	
		ทับปริก	96,105.13	
		ปากน้ำ	729.46	
		ไสไทย	35,288.63	
		หนองทะเล	43,962.07	
		อ่าวนาง	33,391.69	
	ลำทับ	ดินแดง	47,124.87	
ดินอุดม		35,194.67		
ทุ่งไทรทอง		49,260.96		
	ลำทับ	47,844.94		
เหนือคลอง	เกาะศรีบอยา	18,334.48		
	คลองขนาน	72,585.44		

ที่มาข้อมูล:

- ข้อมูลค่าดัชนีความแตกต่างของความชื้น (NDWI) ช่วง 5 ปี (พ.ศ.2559 - 2563): GISTDA
- Area-Based พื้นที่เสี่ยงภัยแล้ง ปี พ.ศ. 2560: สททช
- พื้นที่เสี่ยงภัยแล้ง ช่วง 10 ปี (พ.ศ. 2550 - 2559): ปภ

พื้นที่เสี่ยงภัยแล้งน้อย เดือนพฤษภาคม ในพื้นที่สำนักงานทรัพยากรน้ำภาค 10

จังหวัด	อำเภอ	ตำบล	พื้นที่เสี่ยงน้ำท่วม (ไร่)
		คลองขี้ม้า	22,257.19
		โคกยาง	42,818.50
		ตลิ่งชัน	13,772.69
		ปกาสัย	39,264.93
		ห้วยยูง	73,876.17
		เหนือคลอง	29,213.60
	อ่าวลึก	เขาใหญ่	4,371.14
		คลองยา	53,092.18
		คลองหิน	6,004.03
		นาเหนือ	3,946.26
		บ้านกลาง	1,912.78
		แหลมสัก	8,363.66
		อ่าวลึกใต้	6,099.27
		อ่าวลึกน้อย	6,037.75
		อ่าวลึกเหนือ	4,231.30
ชุมพร	ท่าแซะ	คูริง	40,548.11
		ทรัพย์อนันต์	21,179.49
		ท่าข้าม	62,961.45
		ท่าแซะ	43,509.79
		นากระตาม	31,130.50
		รับร่อ	239,880.44
		สลุย	103,674.45
		สองพี่น้อง	112,094.42
		หงษ์เจริญ	130,387.16
		หินแก้ว	121,024.09
	ทุ่งตะโก	ช่องไม้แก้ว	45,878.95
		ตะโก	84,882.09
		ทุ่งตะไคร	27,379.37
		ปากตะโก	23,047.92
	ปะทิว	เขาไชยราช	91,756.08
		ชุมโค	112,102.40
		ดอนยาง	95,374.73
		ทะเลทรัพย์	1,259.22
		บางสน	28,125.79
		ปากคลอง	60,004.12
		สะพลี	38,665.42
	พะโต๊ะ	ปังหวาน	94,936.53
		ปากทรง	168,701.31

ที่มาข้อมูล:

- ข้อมูลค่าดัชนีความแตกต่างของความชื้น (NDWI) ช่วง 5 ปี (พ.ศ.2559 - 2563): GISTDA
- Area-Based พื้นที่เสี่ยงภัยแล้ง ปี พ.ศ. 2560: สททช
- พื้นที่เสี่ยงภัยแล้ง ช่วง 10 ปี (พ.ศ. 2550 - 2559): ปภ

พื้นที่เสี่ยงภัยแล้งน้อย เดือนพฤษภาคม ในพื้นที่สำนักงานทรัพยากรน้ำภาค 10

จังหวัด	อำเภอ	ตำบล	พื้นที่เสี่ยงน้ำท่วม (ไร่)
		พระรักษ์	74,335.56
		พะโต๊ะ	39,046.07
	เมืองชุมพร	ขุนกระโทง	13,036.98
		ตากแดด	17,535.61
		ถ้ำสิงห์	19,978.04
		ท่าตะเภา	111.00
		ท่ายาง	1,477.64
		ทุ่งคา	45,285.14
		นาชะอัง	861.66
		นาทุ่ง	1,072.54
		บางลึก	24,704.39
		บางหมาก	25,609.83
		บ้านนา	124,710.51
		ปากน้ำ	11,962.00
		วังไผ่	1,137.38
		วังใหม่	64,607.33
		วิสัยเหนือ	37,077.36
		หาดทรายรี	20,395.29
		หาดพันไกร	20,161.28
	ละแม	ทุ่งควัด	610.07
		ทุ่งหลวง	881.87
		ละแม	10,306.48
		สวนแตง	371.76
	สวี	เขาค่าย	45,676.20
		เขาทะลุ	48,122.67
		ครน	81,964.43
		ด่านสวี	23,977.56
		ท่าหิน	775.95
		ทุ่งระยะ	7,156.76
		นาโพธิ์	24,140.90
		นาสัก	99,823.70
		ปากแพรก	606.52
		วิสัยใต้	64,922.75
		สวี	761.20
	หลังสวน	ขันเงิน	527.89
		ท่ามะปลา	10,684.23
		นาขา	45,910.59
		นาพญา	37,309.37

ที่มาข้อมูล:

- ข้อมูลค่าดัชนีความแตกต่างของความชื้น (NDWI) ช่วง 5 ปี (พ.ศ.2559 - 2563): GISTDA
- Area-Based พื้นที่เสี่ยงภัยแล้ง ปี พ.ศ. 2560: สททช
- พื้นที่เสี่ยงภัยแล้ง ช่วง 10 ปี (พ.ศ. 2550 - 2559): ปภ

พื้นที่เสี่ยงภัยแล้งน้อย เดือนพฤษภาคม ในพื้นที่สำนักงานทรัพยากรน้ำภาค 10

จังหวัด	อำเภอ	ตำบล	พื้นที่เสี่ยงน้ำท่วม (ไร่)
		บางน้ำจืด	1,346.88
		บ้านควน	2,765.52
		ปากน้ำ	4,301.15
		วังตะกอก	2,866.22
		หลังสวน	866.42
		หาดยาย	76,287.56
		แหลมทราย	9,161.06
พังงา	กะปง	กะปง	8,661.42
		ท่านา	7,022.14
		รมณีย์	17,250.56
		เหมาะ	8,256.46
		เหล	17,527.98
	เกาะยาว	เกาะยาวน้อย	23,495.07
		เกาะยาวใหญ่	25,030.80
		พรุโน	28,122.78
	คุระบุรี	เกาะพระทอง	39,562.52
		คุระ	20,262.25
		บางวัน	18,851.78
		แม่นางขาว	9,478.48
	ตะกั่วทุ่ง	กระโสม	2,610.34
		กะไหล	5,763.01
		คลองเคียน	5,331.78
		โคกกลอย	9,192.17
		ถ้ำ	3,064.05
		ท่าอยู่	3,454.90
		หล่อยุง	7,447.24
	ตะกั่วป่า	เกาะคอเขา	9,540.34
		ศึกคัก	75,927.37
		โคกเคียน	21,436.49
		ตะกั่วป่า	3,094.45
		ตำตัว	20,100.31
		บางไทร	4,101.38
		บางนายสี	119,328.96
		บางม่วง	39,305.55
	ทับปุด	โคกเจริญ	2,395.17
		ถ้ำทองกลาง	3,519.81
		ทับปุด	2,211.01
		บ่อแสน	3,173.96

ที่มาข้อมูล:

- ข้อมูลค่าดัชนีความแตกต่างของความชื้น (NDWI) ช่วง 5 ปี (พ.ศ.2559 - 2563): GISTDA
- Area-Based พื้นที่เสี่ยงภัยแล้ง ปี พ.ศ. 2560: สททช
- พื้นที่เสี่ยงภัยแล้ง ช่วง 10 ปี (พ.ศ. 2550 - 2559): ปภ

พื้นที่เสี่ยงภัยแล้งน้อย เดือนพฤษภาคม ในพื้นที่สำนักงานทรัพยากรน้ำภาค 10

จังหวัด	อำเภอ	ตำบล	พื้นที่เสี่ยงน้ำท่วม (ไร่)
		บางเหริยง	5,153.48
		มะรุ่ย	4,231.45
	ท้ายเหมือง	ท้ายเหมือง	72,644.42
		ทุ่งมะพร้าว	8,798.71
		นาเตย	5,521.40
		บางทอง	8,871.84
		ลำแก่น	63,628.18
		ลำภี	6,340.93
	เมืองพังงา	เกาะปันหยี่	2,937.80
		ตากแดด	2,438.32
		ถ้ำน้ำผุด	1,940.58
		ท้ายช้าง	577.49
		ทุ่งคาโงก	13,649.10
		นบปริง	4,983.14
		บางเตย	8,571.09
		ปากอ	2,968.27
		สองแพรก	9,780.66
ภูเก็ต	กะทู้	กมลา	4,823.54
		กะทู้	4,292.04
		ป่าตอง	4,875.33
	ถลาง	เชิงทะเล	8,060.81
		เทพกระษัตรี	6,422.76
		ป่าคลอก	4,821.60
		ไม้ขาว	5,718.44
		ศรีสุนทร	3,886.30
		สาคร	4,395.26
	เมืองภูเก็ต	กะรน	5,617.62
		เกาะแก้ว	2,413.05
		ฉลอง	2,554.46
		ตลาดเหนือ	666.50
		ตลาดใหญ่	619.35
		รัชฎา	2,393.50
		ราไวย์	4,442.93
		วิชิต	4,373.64
ระนอง	กระบุรี	จ.ป.ร.	30,398.69
		น้ำจืด	69,454.98
		น้ำจืดน้อย	8,690.01
		บางใหญ่	51,059.52

ที่มาข้อมูล:

- ข้อมูลค่าดัชนีความแตกต่างของความชื้น (NDWI) ช่วง 5 ปี (พ.ศ.2559 - 2563): GISTDA
- Area-Based พื้นที่เสี่ยงภัยแล้ง ปี พ.ศ. 2560: สททช
- พื้นที่เสี่ยงภัยแล้ง ช่วง 10 ปี (พ.ศ. 2550 - 2559): ปภ

พื้นที่เสี่ยงภัยแล้งน้อย เดือนพฤษภาคม ในพื้นที่สำนักงานทรัพยากรน้ำภาค 10

จังหวัด	อำเภอ	ตำบล	พื้นที่เสี่ยงน้ำท่วม (ไร่)
		ปากจั่น	85,830.88
		มะมุ	40,890.25
		ลำเลียง	152,578.95
	กะเปอร์	กะเปอร์	88,124.32
		เขี้ยวเหลียง	5,175.91
		บางหิน	96,916.49
		บ้านนา	76,442.39
		ม่วงกลาง	5,590.98
	เมืองระนอง	เกาะพยาม	15,915.86
		เขานิเวศน์	1,793.46
		ทรายแดง	46,569.43
		บางนอน	39,832.86
		บางรีน	47,308.82
		ปากน้ำ	36,067.16
		ราชกรูด	123,089.16
		หงาว	88,476.24
		หาดส้มแป้น	69,474.82
	ละอุ่น	ในวงใต้	10,619.61
		ในวงเหนือ	19,595.76
		บางแก้ว	85,527.56
		บางพระใต้	14,141.75
		บางพระเหนือ	85,623.05
		ละอุ่นใต้	20,727.89
		ละอุ่นเหนือ	101,615.46
	สุขสำราญ	กำพวน	52,782.09
		นาคา	228,937.44
สุราษฎร์ธานี	กาญจนดิษฐ์	กรูด	5,265.00
		กะแดะ	1,420.62
		คลองสระ	22,382.59
		ช้างขวา	2,301.09
		ช้างซ้าย	15,781.21
		ตะเคียนทอง	2,003.11
		ท่าทอง	10,619.32
		ท่าทองใหม่	4,478.08
		ท่าอุแท	9,554.65
		ทุ่งกง	1,795.80
		ทุ่งรัง	3,746.57
		ป่าร้อน	15,397.93

ที่มาข้อมูล:

- ข้อมูลค่าดัชนีความแตกต่างของความชื้น (NDWI) ช่วง 5 ปี (พ.ศ.2559 - 2563): GISTDA
- Area-Based พื้นที่เสี่ยงภัยแล้ง ปี พ.ศ. 2560: สททช
- พื้นที่เสี่ยงภัยแล้ง ช่วง 10 ปี (พ.ศ. 2550 - 2559): ปภ

พื้นที่เสี่ยงภัยแล้งน้อย เดือนพฤษภาคม ในพื้นที่สำนักงานทรัพยากรน้ำภาค 10

จังหวัด	อำเภอ	ตำบล	พื้นที่เสี่ยงน้ำท่วม (ไร่)
		พลายวาส	7,690.84
	เกาะพะงัน	เกาะเต่า	1,774.02
		เกาะพะงัน	6,998.24
		บ้านใต้	2,928.97
	เกาะสมุย	ตลิ่งงาม	5,475.41
		บ่อผุด	7,801.67
		มะเร็ต	663.79
		แม่น้ำ	6,945.12
		ลิปะน้อย	2,847.18
		หน้าเมือง	1,726.12
		อ่างทอง	9,768.97
	ศรีรัฐนิคม	กะเปา	15,995.65
		ถ้ำสิงขร	8,800.45
		ท่ากระดาน	3,529.44
		ท่าขนอน	27,301.49
		น้ำหัก	19,416.95
		บ้านท่าเนียน	23,295.26
		บ้านยาง	4,553.78
		ย่านยาว	13,668.52
	เคียนซา	เขาตอก	7,309.20
		เคียนซา	49,193.79
		บ้านเสด็จ	22,763.11
		พ่วงพรมคร	19,639.39
		อรัญคามวารี	59,151.06
	ชัยบุรี	คลองน้อย	8,780.26
		ชัยบุรี	9,530.38
		ไทรทอง	14,704.13
		สองแพรก	8,711.14
	ไชยา	ตะกรบ	722.95
		ทุ่ง	282.34
		ปากหมาก	33,969.78
		ป่าเว	442.73
		พุมเรียง	2,037.04
		โมถ่าย	4,204.17
		เลม็ด	978.34
		เวียง	719.63
	ดอนสัก	ชลคราม	6,267.35
		ไชยคราม	3,173.22

ที่มาข้อมูล:

- ข้อมูลค่าดัชนีความแตกต่างของความชื้น (NDWI) ช่วง 5 ปี (พ.ศ.2559 - 2563): GISTDA
- Area-Based พื้นที่เสี่ยงภัยแล้ง ปี พ.ศ. 2560: สททช
- พื้นที่เสี่ยงภัยแล้ง ช่วง 10 ปี (พ.ศ. 2550 - 2559): ปภ

พื้นที่เสี่ยงภัยแล้งน้อย เดือนพฤษภาคม ในพื้นที่สำนักงานทรัพยากรน้ำภาค 10

จังหวัด	อำเภอ	ตำบล	พื้นที่เสี่ยงน้ำท่วม (ไร่)
		ดอนสัก	8,251.20
		ปากแพรก	4,759.52
	ท่าฉาง	เขาถ่าน	1,806.59
		คลองไทร	3,636.17
		ท่าเคย	3,988.77
		ท่าฉาง	2,825.18
		ปากฉลุย	114,048.23
		เสวียด	3,486.98
	ท่าชนะ	คลองพา	18,008.50
		คันทรง	5,235.51
		ท่าชนะ	141.09
		ประสงค์	40,379.62
		วัง	1,841.27
		สมอทอง	3,298.70
	บ้านตาขุน	เขาพัง	295,862.67
		เขาวง	5,310.31
		พรุไทย	3,177.88
		พะแสง	4,260.68
	บ้านนาเดิม	ทรัพย์ทวี	7,341.43
		ท่าเรือ	2,321.32
		นาใต้	4,692.26
		บ้านนา	8,852.12
	บ้านนาสาร	คลองปราบ	3,250.00
		ควนศรี	4,241.39
		ควนสุบรรณ	6,402.43
		ท่าชี	3,410.96
		ทุ่งเตา	6,741.37
		ทุ่งเตาใหม่	10,569.75
		นาสาร	4,860.77
		น้ำพุ	3,415.09
		พรุพี	5,960.39
		เพิ่มพูนทรัพย์	10,865.55
		ลำพูน	14,498.56
	พนม	คลองชะอุ่น	15,111.38
		คลองศก	72,435.17
		ต้นยวน	8,851.61
		พนม	6,890.75
		พลูเถื่อน	19,597.40

ที่มาข้อมูล:

- ข้อมูลค่าดัชนีความแตกต่างของความชื้น (NDWI) ช่วง 5 ปี (พ.ศ.2559 - 2563): GISTDA
- Area-Based พื้นที่เสี่ยงภัยแล้ง ปี พ.ศ. 2560: สททช
- พื้นที่เสี่ยงภัยแล้ง ช่วง 10 ปี (พ.ศ. 2550 - 2559): ปภ

พื้นที่เสี่ยงภัยแล้งน้อย เดือนพฤษภาคม ในพื้นที่สำนักงานทรัพยากรน้ำภาค 10

จังหวัด	อำเภอ	ตำบล	พื้นที่เสี่ยงน้ำท่วม (ไร่)
		พังกาญจน์	2,474.02
	พระแสง	ไทรซิง	8,140.73
		ไทรโสภะ	5,987.78
		บางสวรรค์	13,605.76
		สาคุ	3,559.70
		สินเจริญ	15,595.73
		สินปูน	7,576.65
		อี่ปัน	5,863.66
	พุนพิน	กรูด	15,099.13
		เขาหัวควาย	9,250.94
		ตะปาน	16,655.33
		ท่าข้าม	5,096.89
		ท่าโรงช้าง	38,556.64
		ท่าสะท้อน	2,713.81
		น้ำรอบ	3,734.93
		บางงอน	8,998.46
		บางเดือน	20,344.61
		บางมะเดื่อ	5,139.01
		พุนพิน	798.79
		มะลวน	12,434.33
		ลีเล็ด	2,767.68
		ศรีวิชัย	727.46
		หนองไทร	3,997.97
		หัวเตย	1,686.06
	เมืองสุราษฎร์ธานี	ขุนทะเล	7,488.99
		คลองฉนาก	826.39
		คลองน้อย	1,519.68
		ตลาด	1,544.46
		บางกุ้ง	3,777.20
		บางชนะ	1,228.72
		บางไทร	576.88
		บางใบไม้	772.54
		บางโพธิ์	426.37
		มะขามเตี้ย	5,837.50
		วัดประตู่	6,201.59
	วิภาวดี	ตะกุกใต้	31,067.75
		ตะกุกเหนือ	50,368.99
	เวียงสระ	เขานิพันธ์	4,595.02

ที่มาข้อมูล:

- ข้อมูลค่าดัชนีความแตกต่างของความชื้น (NDWI) ช่วง 5 ปี (พ.ศ.2559 - 2563): GISTDA
- Area-Based พื้นที่เสี่ยงภัยแล้ง ปี พ.ศ. 2560: สททช
- พื้นที่เสี่ยงภัยแล้ง ช่วง 10 ปี (พ.ศ. 2550 - 2559): ปภ

พื้นที่เสี่ยงภัยแล้งน้อย เดือนพฤษภาคม ในพื้นที่สำนักงานทรัพยากรน้ำภาค 10

จังหวัด	อำเภอ	ตำบล	พื้นที่เสี่ยงน้ำท่วม (ไร่)
		คลองฉนวน	8,772.16
		ทุ่งหลวง	5,994.66
		บ้านล้อม	12,163.82
		เวียงสระ	6,718.13
รวม			9,675,409.76

ที่มาข้อมูล:

- ข้อมูลค่าดัชนีความแตกต่างของความชื้น (NDWI) ช่วง 5 ปี (พ.ศ.2559 - 2563): GISTDA
- Area-Based พื้นที่เสี่ยงภัยแล้ง ปี พ.ศ. 2560: สททช
- พื้นที่เสี่ยงภัยแล้ง ช่วง 10 ปี (พ.ศ. 2550 - 2559): ปภ

พื้นที่เสี่ยงภัยแล้งน้อย เดือนมิถุนายน ในพื้นที่สำนักงานทรัพยากรน้ำภาค 10

จังหวัด	อำเภอ	ตำบล	พื้นที่เสี่ยงน้ำท่วม (ไร่)	
กระบี่	เกาะลันตา	เกาะกลาง	62,669.58	
		เกาะลันตาน้อย	45,737.28	
		เกาะลันตาใหญ่	29,038.19	
			คลองยาง	37,128.74
			ศาลาด่าน	20,593.53
		เขาพนม	เขาดิน	76,835.26
			เขาพนม	72,322.04
			โคกหาร	92,370.18
			พรุเตียว	102,201.73
			สินปุน	80,891.27
			หน้าเขา	106,774.42
		คลองท่อม	คลองท่อมใต้	57,576.77
			คลองท่อมเหนือ	111,305.28
			คลองพน	117,811.78
			ทรายขาว	84,334.78
			พุดินนา	108,044.11
			เพขลา	92,281.53
			ห้วยน้ำขาว	78,436.79
		ปลายพระยา	เขาเขน	4,725.60
			เขาต่อ	8,059.96
			คีรีวง	47,276.78
			ปลายพระยา	11,104.37
		เมืองกระบี่	กระบี่น้อย	98,786.90
			กระบี่ใหญ่	980.92
			เขาคราม	68,135.96
			เขาทอง	47,304.34
			คลองประสงค์	1,858.76
			ทับปริก	96,105.13
			ปากน้ำ	156.65
			ไสไทย	35,288.63
			หนองทะเล	43,962.07
			อ่าวนาง	33,350.99
		ลำทับ	ดินแดง	47,124.87
	ดินอุดม		35,194.67	
		ทุ่งไทรทอง	49,260.96	
		ลำทับ	47,844.94	
	เหนือคลอง	เกาะศรีบอยา	17,540.60	
		คลองขนาน	72,585.44	

ที่มาข้อมูล:

- ข้อมูลค่าดัชนีความแตกต่างของความชื้น (NDWI) ช่วง 5 ปี (พ.ศ.2559 - 2563): GISTDA
- Area-Based พื้นที่เสี่ยงภัยแล้ง ปี พ.ศ. 2560: สททช
- พื้นที่เสี่ยงภัยแล้ง ช่วง 10 ปี (พ.ศ. 2550 - 2559): ปภ

พื้นที่เสี่ยงภัยแล้งน้อย เดือนมิถุนายน ในพื้นที่สำนักงานทรัพยากรน้ำภาค 10

จังหวัด	อำเภอ	ตำบล	พื้นที่เสี่ยงน้ำท่วม (ไร่)
		คลองขี้ม้า	22,257.19
		โคกยาง	42,818.50
		ตลิ่งชัน	13,772.69
		ปกาสัย	39,264.93
		ห้วยยูง	73,876.17
		เหนือคลอง	29,213.60
	อ่าวลึก	เขาใหญ่	2,034.86
		คลองยา	53,092.18
		คลองหิน	3,607.61
		นาเหนือ	4,874.65
		บ้านกลาง	355.55
		แหลมสัก	3,985.12
		อ่าวลึกใต้	2,674.48
		อ่าวลึกน้อย	3,524.24
		อ่าวลึกเหนือ	3,418.07
ชุมพร	ท่าแซะ	คูริง	40,548.11
		ทรัพย์อนันต์	21,179.49
		ท่าข้าม	62,961.45
		ท่าแซะ	43,509.79
		นากระตาม	31,130.50
		รับร่อ	239,880.44
		สลุย	103,674.45
		สองพี่น้อง	112,094.42
		หงษ์เจริญ	130,387.16
		หินแก้ว	121,024.09
	ทุ่งตะโก	ช่องไม้แก้ว	45,878.95
		ตะโก	84,882.09
		ทุ่งตะไคร	27,379.37
		ปากตะโก	22,987.80
	ปะทิว	เขาไชยราช	91,756.08
		ชุมโค	112,102.34
		ดอนยาง	95,374.73
		ทะเลทรัพย์	3,903.49
		บางสน	28,125.79
		ปากคลอง	60,004.12
		สะพลี	38,673.65
	พะโต๊ะ	ปังหวาน	94,936.53
		ปากทรง	168,701.31

ที่มาข้อมูล:

- ข้อมูลค่าดัชนีความแตกต่างของความชื้น (NDWI) ช่วง 5 ปี (พ.ศ.2559 - 2563): GISTDA
- Area-Based พื้นที่เสี่ยงภัยแล้ง ปี พ.ศ. 2560: สททช
- พื้นที่เสี่ยงภัยแล้ง ช่วง 10 ปี (พ.ศ. 2550 - 2559): ปภ

พื้นที่เสี่ยงภัยแล้งน้อย เดือนมิถุนายน ในพื้นที่สำนักงานทรัพยากรน้ำภาค 10

จังหวัด	อำเภอ	ตำบล	พื้นที่เสี่ยงน้ำท่วม (ไร่)
		พระรักษ์	74,335.56
		พะโต๊ะ	17,352.32
	เมืองชุมพร	ขุนกระโทง	13,036.98
		ตากแดด	17,535.61
		ถ้ำสิงห์	19,978.04
		ท่าตะเภา	698.74
		ท่ายาง	2,652.02
		ทุ่งคา	45,285.14
		นาชะอัง	1,787.61
		นาทุ่ง	2,499.31
		บางลึก	24,704.39
		บางหมาก	25,609.83
		บ้านนา	124,710.51
		ปากน้ำ	12,070.35
		วังไผ่	1,761.45
		วังใหม่	64,607.33
		วิสัยเหนือ	37,077.36
		หาดทรายรี	20,252.62
		หาดพันไกร	20,161.28
	ละแม	ทุ่งควัด	1,289.56
		ทุ่งหลวง	5,534.49
		ละแม	13,444.06
		สวนแตง	1,694.52
	สวี	เขาค่าย	45,676.20
		เขาทะลุ	48,122.67
		ครน	81,964.43
		ด่านสวี	23,933.46
		ท่าหิน	4,857.31
		ทุ่งระยะ	7,145.52
		นาโพธิ์	24,140.90
		นาสัก	99,823.70
		ปากแพรก	1,840.16
		วิสัยใต้	64,922.75
		สวี	1,105.63
	หลังสวน	ขันเงิน	554.56
		ท่ามะพลา	10,684.23
		นาขา	45,910.59
		นาพญา	37,309.37

ที่มาข้อมูล:

- ข้อมูลค่าดัชนีความแตกต่างของความชื้น (NDWI) ช่วง 5 ปี (พ.ศ.2559 - 2563): GISTDA
- Area-Based พื้นที่เสี่ยงภัยแล้ง ปี พ.ศ. 2560: สททช
- พื้นที่เสี่ยงภัยแล้ง ช่วง 10 ปี (พ.ศ. 2550 - 2559): ปภ

พื้นที่เสี่ยงภัยแล้งน้อย เดือนมิถุนายน ในพื้นที่สำนักงานทรัพยากรน้ำภาค 10

จังหวัด	อำเภอ	ตำบล	พื้นที่เสี่ยงน้ำท่วม (ไร่)
		บางน้ำจืด	6,563.29
		บางมะพร้าว	2,583.95
		บ้านควน	8,651.64
		ปากน้ำ	4,301.15
		พ้อแดง	844.80
		วังตะกอก	7,769.17
		หลังสวน	866.42
		หาดยาย	76,287.56
		แหลมทราย	9,161.06
พังงา	กะปง	กะปง	6,812.23
		ท่านา	6,567.24
		รมณีย์	13,988.15
		เหมาะ	7,207.21
		เหล	14,242.22
	เกาะยาว	เกาะยาวน้อย	22,744.47
		เกาะยาวใหญ่	25,016.59
		พรุโน	28,045.38
	คุระบุรี	เกาะพระทอง	30,930.56
		คุระ	12,654.08
		บางวัน	15,242.05
		แม่นางขาว	8,713.05
	ตะกั่วทุ่ง	กระโสม	6,167.04
		กะไหล	6,801.46
		คลองเคียน	4,882.49
		โคกกลอย	4,478.91
		ถ้ำ	4,206.07
		ท่าอยู่	2,910.88
		หล่อยุง	3,397.61
	ตะกั่วป่า	เกาะคอเขา	6,028.92
		ศึกคัก	75,966.07
		โคกเคียน	21,436.49
		ตะกั่วป่า	3,094.45
		ตำตัว	20,100.31
		บางไทร	310.19
		บางนายสี	119,335.93
		บางม่วง	39,305.55
	ทับปุด	โคกเจริญ	2,104.69
		ถ้ำทองหลาง	1,918.43

ที่มาข้อมูล:

- ข้อมูลค่าดัชนีความแตกต่างของความชื้น (NDWI) ช่วง 5 ปี (พ.ศ.2559 - 2563): GISTDA
- Area-Based พื้นที่เสี่ยงภัยแล้ง ปี พ.ศ. 2560: สททช
- พื้นที่เสี่ยงภัยแล้ง ช่วง 10 ปี (พ.ศ. 2550 - 2559): ปภ

พื้นที่เสี่ยงภัยแล้งน้อย เดือนมิถุนายน ในพื้นที่สำนักงานทรัพยากรน้ำภาค 10

จังหวัด	อำเภอ	ตำบล	พื้นที่เสี่ยงน้ำท่วม (ไร่)
		ทับปุด	2,475.74
		บ่อแสน	2,053.76
		บางเหริยง	6,496.08
		มะรุ่ย	3,174.63
	ท้ายเหมือง	ท้ายเหมือง	72,644.42
		ทุ่งมะพร้าว	4,093.82
		นาเตย	1,790.64
		บางทอง	3,633.33
		ลำแก่น	63,628.18
		ลำगी	5,445.07
	เมืองพังงา	เกาะปันหยี	2,502.25
		ตากแดด	4,303.82
		ถ้ำน้ำผุด	4,356.39
		ท้ายช้าง	728.37
		ทุ่งคาโงก	7,655.30
		นบปริง	3,669.92
		บางเตย	7,281.68
		ปากอ	5,583.05
		สองแพรก	7,214.67
ภูเก็ต	กะทู้	กมลา	1,687.43
		กะทู้	5,304.48
		ป่าตอง	3,413.37
	ถลาง	เชิงทะเล	4,210.57
		เทพกระษัตรี	4,835.10
		ป่าคลอก	8,304.35
		ไม้ขาว	4,994.69
		ศรีสุนทร	4,745.75
		สาคร	2,663.08
	เมืองภูเก็ต	กะรน	1,743.75
		เกาะแก้ว	5,177.33
		ฉลอง	2,944.56
		ตลาดเหนือ	963.24
		ตลาดใหญ่	2,522.50
		รัชฎา	5,941.34
		ราไวย์	2,630.73
		วิชิต	4,072.99
ระนอง	กระบุรี	จ.ป.ร.	9,093.49
		น้ำจืด	69,454.98

ที่มาข้อมูล:

- ข้อมูลค่าดัชนีความแตกต่างของความชื้น (NDWI) ช่วง 5 ปี (พ.ศ.2559 - 2563): GISTDA
- Area-Based พื้นที่เสี่ยงภัยแล้ง ปี พ.ศ. 2560: สททช
- พื้นที่เสี่ยงภัยแล้ง ช่วง 10 ปี (พ.ศ. 2550 - 2559): ปภ

พื้นที่เสี่ยงภัยแล้งน้อย เดือนมิถุนายน ในพื้นที่สำนักงานทรัพยากรน้ำภาค 10

จังหวัด	อำเภอ	ตำบล	พื้นที่เสี่ยงน้ำท่วม (ไร่)
		น้ำจืดน้อย	8,690.01
		บางใหญ่	51,059.52
		ปากจั่น	85,830.88
		มะมุ	40,890.25
		ลำเลียง	152,578.95
	กะเปอร์	กะเปอร์	88,124.32
		เขี้ยวเหล็ก	1,893.82
		บางหิน	96,916.49
		บ้านนา	76,442.39
		ม่วงกลาง	2,800.99
	เมืองระนอง	เกาะพยาม	14,420.23
		เขานิเวศน์	587.11
		ทรายแดง	46,569.43
		บางนอน	39,832.86
		บางรีน	47,308.82
		ปากน้ำ	36,067.16
		ราชกรูด	122,735.94
		หงาว	88,125.50
		หาดส้มแป้น	69,474.82
	ละอุ่น	ในวงใต้	10,619.61
		ในวงเหนือ	19,595.76
		บางแก้ว	85,527.56
		บางพระใต้	14,141.75
		บางพระเหนือ	85,623.05
		ละอุ่นใต้	20,727.89
		ละอุ่นเหนือ	101,615.46
	สุขสำราญ	กำพวน	52,166.90
		นาคา	228,886.37
สุราษฎร์ธานี	กาญจนดิษฐ์	กรูด	3,628.03
		กะแดะ	1,421.50
		คลองสระ	10,996.19
		ช้างขวา	4,491.72
		ช้างซ้าย	9,941.67
		ตะเคียนทอง	4,058.27
		ท่าทอง	8,788.79
		ท่าทองใหม่	6,619.14
		ท่าอูแท	5,869.17
		ทุ่งกง	2,250.28

ที่มาข้อมูล:

- ข้อมูลค่าดัชนีความแตกต่างของความชื้น (NDWI) ช่วง 5 ปี (พ.ศ.2559 - 2563): GISTDA
- Area-Based พื้นที่เสี่ยงภัยแล้ง ปี พ.ศ. 2560: สททช
- พื้นที่เสี่ยงภัยแล้ง ช่วง 10 ปี (พ.ศ. 2550 - 2559): ปภ

พื้นที่เสี่ยงภัยแล้งน้อย เดือนมิถุนายน ในพื้นที่สำนักงานทรัพยากรน้ำภาค 10

จังหวัด	อำเภอ	ตำบล	พื้นที่เสี่ยงน้ำท่วม (ไร่)
		ทุ่งรัง	4,747.10
		ป่าร้อน	4,575.23
		พลายวาส	7,473.12
	เกาะพะงัน	เกาะเต่า	830.21
		เกาะพะงัน	4,317.57
		บ้านใต้	4,266.77
	เกาะสมุย	ตลิ่งงาม	2,633.65
		บ่อผุด	3,571.27
		มะเร็ต	15.98
		แม่น้ำ	2,733.22
		ลิปะน้อย	1,180.41
		หน้าเมือง	2,115.83
		อ่างทอง	6,556.65
	ศรีรัฐนิคม	กะเปา	6,417.52
		ถ้ำสิงขร	4,550.79
		ท่ากระดาน	1,508.55
		ท่าขนอน	10,004.11
		น้ำหัก	6,428.56
		บ้านท่าเนียน	22,842.06
		บ้านยาง	1,042.05
		ย่านยาว	6,593.08
	เคียนซา	เขาตอก	6,735.67
		เคียนซา	49,193.79
		บ้านเสด็จ	24,540.95
		พ่วงพรมคร	24,826.59
		อรัญคามวารี	59,151.06
	ชัยบุรี	คลองน้อย	7,444.99
		ชัยบุรี	7,718.40
		ไทรทอง	6,965.07
		สองแพรก	5,076.97
	ไชยา	ตลาดไชยา	1,145.02
		ตะกรบ	3,126.14
		ทุ่ง	2,400.37
		ปากหมาก	14,632.46
		ป่าเว	3,694.69
		พุมเรียง	5,711.85
		โมถ่าย	7,649.11
		เลม็ด	2,439.94

ที่มาข้อมูล:

- ข้อมูลค่าดัชนีความแตกต่างของความชื้น (NDWI) ช่วง 5 ปี (พ.ศ.2559 - 2563): GISTDA
- Area-Based พื้นที่เสี่ยงภัยแล้ง ปี พ.ศ. 2560: สททช
- พื้นที่เสี่ยงภัยแล้ง ช่วง 10 ปี (พ.ศ. 2550 - 2559): ปภ

พื้นที่เสี่ยงภัยแล้งน้อย เดือนมิถุนายน ในพื้นที่สำนักงานทรัพยากรน้ำภาค 10

จังหวัด	อำเภอ	ตำบล	พื้นที่เสี่ยงน้ำท่วม (ไร่)
		เวียง	2,163.12
	ดอนสัก	ชลคราม	3,396.12
		ไชยคราม	3,503.83
		ดอนสัก	13,479.57
		ปากแพรก	6,292.66
	ท่าฉาง	เขาถ่าน	4,437.33
		คลองไทร	6,429.15
		ท่าเคย	7,446.75
		ท่าฉาง	1,748.40
		ปากฉลุย	63,191.79
		เสียด	8,162.68
	ท่าชนะ	คลองพา	12,635.31
		คันจูลี	11,048.52
		ท่าชนะ	1,435.58
		ประสงค์	26,123.42
		วัง	4,502.82
		สมอทอง	5,735.17
	บ้านตาขุน	เขาพัง	252,520.22
		เขาวง	2,930.50
		พรุไทย	1,833.41
		พะแสง	3,840.55
	บ้านนาเดิม	ทรัพย์ทวี	6,236.16
		ท่าเรือ	1,789.85
		นาใต้	2,845.52
		บ้านนา	5,380.18
	บ้านนาสาร	คลองปราบ	1,955.77
		ควนศรี	3,920.11
		ควนสุบรรณ	1,248.97
		ท่าซี้	3,659.51
		หุ้งเตา	4,132.74
		หุ้งเตาใหม่	9,131.51
		นาสาร	2,813.39
		น้ำพุ	2,051.30
		พรุพี	4,856.14
		เพิ่มพูนทรัพย์	8,215.55
		ลำพูน	11,202.90
	พนม	คลองชะอุ่น	12,616.78
		คลองศก	61,733.78

ที่มาข้อมูล:

- ข้อมูลค่าดัชนีความแตกต่างของความชื้น (NDWI) ช่วง 5 ปี (พ.ศ.2559 - 2563): GISTDA
- Area-Based พื้นที่เสี่ยงภัยแล้ง ปี พ.ศ. 2560: สททช
- พื้นที่เสี่ยงภัยแล้ง ช่วง 10 ปี (พ.ศ. 2550 - 2559): ปภ

พื้นที่เสี่ยงภัยแล้งน้อย เดือนมิถุนายน ในพื้นที่สำนักงานทรัพยากรน้ำภาค 10

จังหวัด	อำเภอ	ตำบล	พื้นที่เสี่ยงน้ำท่วม (ไร่)
		ต้นยวน	5,331.55
		พนม	5,744.33
		พลูเถื่อน	19,120.44
		พังกาญจน์	3,169.58
	พระแสง	ไทรซิง	8,465.69
		ไทรโสภา	6,633.95
		บางสวรรค์	9,768.02
		สาकु	4,590.88
		สินเจริญ	10,186.92
		สินปูน	5,534.70
		อี่ปัน	8,792.47
	พุนพิน	กรุด	12,729.76
		เขาหัวควาย	7,850.23
		ตะปาน	16,176.60
		ท่าข้าม	6,442.21
		ท่าโรงช้าง	38,556.64
		ท่าสะท้อน	1,949.69
		น้ำรอบ	1,550.34
		บางงอน	4,243.68
		บางเดือน	20,344.61
		บางมะเดื่อ	2,091.19
		พุนพิน	313.87
		มะลวน	6,597.56
		สีเสียด	5,035.40
		ศรีวิชัย	1,012.68
		หนองไทร	1,335.35
		หัวเตย	1,893.29
	เมืองสุราษฎร์ธานี	ขุนทะเล	10,116.29
		คลองฉนาก	2,073.30
		คลองน้อย	2,302.63
		ตลาด	1,931.73
		บางกุ้ง	6,247.61
		บางชนะ	1,475.25
		บางไทร	397.56
		บางใบไม้	1,459.10
		บางโพธิ์	1,826.03
		มะขามเตี้ย	7,244.02
		วัดประดู่	5,294.57

ที่มาข้อมูล:

- ข้อมูลค่าดัชนีความแตกต่างของความชื้น (NDWI) ช่วง 5 ปี (พ.ศ.2559 - 2563): GISTDA
- Area-Based พื้นที่เสี่ยงภัยแล้ง ปี พ.ศ. 2560: สททช
- พื้นที่เสี่ยงภัยแล้ง ช่วง 10 ปี (พ.ศ. 2550 - 2559): ปภ

พื้นที่เสี่ยงภัยแล้งน้อย เดือนมิถุนายน ในพื้นที่สำนักงานทรัพยากรน้ำภาค 10

จังหวัด	อำเภอ	ตำบล	พื้นที่เสี่ยงน้ำท่วม (ไร่)
	วิภาวดี	ตะกุกใต้	17,708.73
		ตะกุกเหนือ	24,763.36
	เวียงสระ	เขานิพันธ์	7,658.57
		คลองฉนวน	8,477.20
		ทุ่งหลวง	8,067.05
		บ้านส้อง	8,900.39
		เวียงสระ	4,680.04
รวม			9,260,918.41

ที่มาข้อมูล:

- ข้อมูลค่าดัชนีความแตกต่างของความชื้น (NDWI) ช่วง 5 ปี (พ.ศ.2559 - 2563): GISTDA
- Area-Based พื้นที่เสี่ยงภัยแล้ง ปี พ.ศ. 2560: สททช
- พื้นที่เสี่ยงภัยแล้ง ช่วง 10 ปี (พ.ศ. 2550 - 2559): ปภ

พื้นที่เสี่ยงภัยแล้งน้อย เดือนกรกฎาคม ในพื้นที่สำนักงานทรัพยากรน้ำภาค 10

จังหวัด	อำเภอ	ตำบล	พื้นที่เสี่ยงน้ำท่วม (ไร่)	
กระบี่	เกาะลันตา	เกาะกลาง	62,682.06	
		เกาะลันตาน้อย	45,798.63	
		เกาะลันตาใหญ่	28,827.56	
			คลองยาง	36,915.70
			ศาลาด่าน	20,593.53
		เขาพนม	เขาดิน	76,835.26
			เขาพนม	72,322.04
			โคกหาร	92,370.18
			พรุเตียว	102,201.73
			สินปุน	80,891.27
			หน้าเขา	106,774.42
		คลองท่อม	คลองท่อมใต้	57,576.77
			คลองท่อมเหนือ	111,305.28
			คลองพน	117,796.24
			ทรายขาว	84,454.26
			พุดดินนา	108,044.11
			เพขลา	92,281.53
			ห้วยน้ำขาว	78,436.79
		ปลายพระยา	เขาเขน	3,610.32
			เขาต่อ	5,298.06
			คีรีวง	47,276.78
			ปลายพระยา	11,104.81
		เมืองกระบี่	กระบี่น้อย	98,786.90
			กระบี่ใหญ่	1,615.99
			เขาคราม	68,135.96
			เขาทอง	47,304.34
			คลองประสงค์	1,793.63
			ทับปริก	96,105.13
			ปากน้ำ	417.72
			ไสไทย	35,288.63
			หนองทะเล	43,962.07
			อ่าวนาง	33,355.97
		ลำทับ	ดินแดง	47,124.87
	ดินอุดม		35,194.67	
		ทุ่งไทรทอง	49,260.96	
		ลำทับ	47,844.94	
	เหนือคลอง	เกาะศรีบอยา	17,688.19	
		คลองขนาน	72,585.44	

ที่มาข้อมูล:

- ข้อมูลค่าดัชนีความแตกต่างของความชื้น (NDWI) ช่วง 5 ปี (พ.ศ.2559 - 2563): GISTDA
- Area-Based พื้นที่เสี่ยงภัยแล้ง ปี พ.ศ. 2560: สททช
- พื้นที่เสี่ยงภัยแล้ง ช่วง 10 ปี (พ.ศ. 2550 - 2559): ปภ

พื้นที่เสี่ยงภัยแล้งน้อย เดือนกรกฎาคม ในพื้นที่สำนักงานทรัพยากรน้ำภาค 10

จังหวัด	อำเภอ	ตำบล	พื้นที่เสี่ยงน้ำท่วม (ไร่)
		คลองขี้ม้า	22,257.19
		โคกยาง	42,818.50
		ตลิ่งชัน	13,772.69
		ปกาสัย	39,264.93
		ห้วยยูง	73,876.17
		เหนือคลอง	29,213.60
	อ่าวลึก	เขาใหญ่	3,134.47
		คลองยา	53,092.18
		คลองหิน	3,969.68
		นาเหนือ	2,091.40
		บ้านกลาง	283.12
		แหลมสัก	4,733.24
		อ่าวลึกใต้	2,515.46
		อ่าวลึกน้อย	4,125.07
		อ่าวลึกเหนือ	2,033.49
ชุมพร	ท่าแซะ	คูริง	40,548.11
		ทรัพย์อนันต์	21,179.49
		ท่าข้าม	62,961.45
		ท่าแซะ	43,509.79
		นากระตาม	31,130.50
		รับร่อ	239,880.44
		สลุย	103,674.45
		สองพี่น้อง	112,094.42
		หงษ์เจริญ	130,387.16
		หินแก้ว	121,024.09
	ทุ่งตะโก	ช่องไม้แก้ว	45,878.95
		ตะโก	84,882.09
		ทุ่งตะไคร	27,379.37
		ปากตะโก	22,919.36
	ปะทิว	เขาไชยราช	91,756.08
		ชุมโค	112,164.74
		ดอนยาง	95,374.73
		ทะเลทรัพย์	2,527.19
		บางสน	28,125.79
		ปากคลอง	60,004.12
		สะพลี	38,673.79
	พะโต๊ะ	ปังหวาน	94,936.53
		ปากทรง	168,701.31

ที่มาข้อมูล:

- ข้อมูลค่าดัชนีความแตกต่างของความชื้น (NDWI) ช่วง 5 ปี (พ.ศ.2559 - 2563): GISTDA
- Area-Based พื้นที่เสี่ยงภัยแล้ง ปี พ.ศ. 2560: สททช
- พื้นที่เสี่ยงภัยแล้ง ช่วง 10 ปี (พ.ศ. 2550 - 2559): ปภ

พื้นที่เสี่ยงภัยแล้งน้อย เดือนกรกฎาคม ในพื้นที่สำนักงานทรัพยากรน้ำภาค 10

จังหวัด	อำเภอ	ตำบล	พื้นที่เสี่ยงน้ำท่วม (ไร่)
		พระรักษ์	74,335.56
		พะโต๊ะ	17,282.74
	เมืองชุมพร	ขุนกระโทง	13,036.98
		ตากแดด	17,535.61
		ถ้ำสิงห์	19,978.04
		ท่าตะเภา	791.44
		ท่ายาง	1,923.74
		ทุ่งคา	45,285.14
		นาชะอัง	626.26
		นาทุ่ง	1,248.99
		บางลึก	24,704.39
		บางหมาก	25,609.83
		บ้านนา	124,710.51
		ปากน้ำ	11,979.14
		วังไผ่	1,099.78
		วังใหม่	64,607.33
		วิสัยเหนือ	37,077.36
		หาดทรายรี	20,315.00
		หาดพันไกร	20,161.28
	ละแม	ทุ่งควัด	1,930.81
		ทุ่งหลวง	2,945.53
		ละแม	9,016.52
		สวนแตง	2,376.56
	สวี	เขาค่าย	45,676.20
		เขาทะลุ	48,122.67
		ครน	81,964.43
		ด่านสวี	23,848.77
		ท่าหิน	2,688.30
		ทุ่งระยะ	6,999.73
		นาโพธิ์	24,140.90
		นาสัก	99,823.70
		ปากแพรก	777.40
		วิสัยใต้	64,922.75
		สวี	934.08
	หลังสวน	ขันเงิน	1,195.85
		ท่ามะพลา	10,684.23
		นาขา	45,910.59
		นาพญา	37,309.37

ที่มาข้อมูล:

- ข้อมูลค่าดัชนีความแตกต่างของความชื้น (NDWI) ช่วง 5 ปี (พ.ศ.2559 - 2563): GISTDA
- Area-Based พื้นที่เสี่ยงภัยแล้ง ปี พ.ศ. 2560: สททช
- พื้นที่เสี่ยงภัยแล้ง ช่วง 10 ปี (พ.ศ. 2550 - 2559): ปภ

พื้นที่เสี่ยงภัยแล้งน้อย เดือนกรกฎาคม ในพื้นที่สำนักงานทรัพยากรน้ำภาค 10

จังหวัด	อำเภอ	ตำบล	พื้นที่เสี่ยงน้ำท่วม (ไร่)
		บางน้ำจืด	4,725.97
		บางมะพร้าว	1,952.51
		บ้านควน	5,463.10
		ปากน้ำ	4,301.15
		พ้อแดง	400.89
		วังตะกอก	4,016.95
		หลังสวน	866.42
		หาดยาย	76,287.56
		แหลมทราย	9,161.06
พังงา	กะปง	กะปง	2,463.36
		ท่านา	3,294.50
		รมณีย์	8,995.87
		เหมาะ	2,850.34
		เหล	9,303.69
	เกาะยาว	เกาะยาวน้อย	22,876.06
		เกาะยาวใหญ่	24,975.64
		พรุโน	27,966.12
	คุระบุรี	เกาะพระทอง	30,333.00
		คุระ	8,069.07
		บางวัน	12,038.59
		แม่นางขาว	7,191.40
	ตะกั่วทุ่ง	กระโสม	2,451.17
		กะไหล	5,297.88
		คลองเคียน	3,591.70
		โคกกลอย	3,713.94
		ถ้ำ	1,751.47
		ท่าอยู่	1,810.58
		หล่อยุง	4,804.15
	ตะกั่วป่า	เกาะคอเขา	7,224.11
		ศึกคัก	75,897.91
		โคกเคียน	21,436.49
		ตะกั่วป่า	3,094.45
		ตาตัว	20,100.31
		บางไทร	1,191.49
		บางนายสี	119,368.57
		บางม่วง	39,305.55
	ทับปุด	โคกเจริญ	1,045.46
		ถ้ำทองหลาง	1,910.03

ที่มาข้อมูล:

- ข้อมูลค่าดัชนีความแตกต่างของความชื้น (NDWI) ช่วง 5 ปี (พ.ศ.2559 - 2563): GISTDA
- Area-Based พื้นที่เสี่ยงภัยแล้ง ปี พ.ศ. 2560: สททช
- พื้นที่เสี่ยงภัยแล้ง ช่วง 10 ปี (พ.ศ. 2550 - 2559): ปภ

พื้นที่เสี่ยงภัยแล้งน้อย เดือนกรกฎาคม ในพื้นที่สำนักงานทรัพยากรน้ำภาค 10

จังหวัด	อำเภอ	ตำบล	พื้นที่เสี่ยงน้ำท่วม (ไร่)
		ทับปุด	2,090.75
		บ่อแสน	2,505.16
		บางเหริยง	3,918.67
		มะรุ่ย	3,907.53
	ท้ายเหมือง	ท้ายเหมือง	72,644.42
		ทุ่งมะพร้าว	2,907.28
		นาเตย	2,465.83
		บางทอง	1,158.79
		ลำแก่น	63,628.18
		ลำगी	2,031.78
	เมืองพังงา	เกาะปันหยี	2,500.12
		ตากแดด	2,831.08
		ถ้ำน้ำผุด	1,714.80
		ท้ายช้าง	89.82
		ทุ่งคาโงก	5,813.94
		นบปริง	3,997.85
		บางเตย	7,051.19
		ปากอ	2,003.16
		สองแพรก	5,817.73
ภูเก็ต	กะทู้	กมลา	1,885.89
		กะทู้	2,840.79
		ป่าตอง	2,911.94
	ถลาง	เชิงทะเล	3,378.62
		เทพกระษัตรี	3,331.80
		ป่าคลอก	6,725.22
		ไม้ขาว	2,920.71
		ศรีสุนทร	6,315.47
		สาคร	1,806.43
	เมืองภูเก็ต	กะรน	1,862.51
		เกาะแก้ว	2,354.72
		ฉลอง	1,721.73
		ตลาดเหนือ	868.42
		ตลาดใหญ่	1,106.40
		รัชฎา	2,838.97
		ราไวย์	2,719.90
		วิชิต	2,773.52
ระนอง	กระบุรี	จ.ป.ร.	15,544.08
		น้ำจืด	69,454.98

ที่มาข้อมูล:

- ข้อมูลค่าดัชนีความแตกต่างของความชื้น (NDWI) ช่วง 5 ปี (พ.ศ.2559 - 2563): GISTDA
- Area-Based พื้นที่เสี่ยงภัยแล้ง ปี พ.ศ. 2560: สททช
- พื้นที่เสี่ยงภัยแล้ง ช่วง 10 ปี (พ.ศ. 2550 - 2559): ปภ

พื้นที่เสี่ยงภัยแล้งน้อย เดือนกรกฎาคม ในพื้นที่สำนักงานทรัพยากรน้ำภาค 10

จังหวัด	อำเภอ	ตำบล	พื้นที่เสี่ยงน้ำท่วม (ไร่)
		น้ำจืดน้อย	8,690.01
		บางใหญ่	51,059.52
		ปากจั่น	85,830.88
		มะมุ	40,890.25
		ลำเลียง	152,578.95
	กะเปอร์	กะเปอร์	88,124.32
		เขี้ยวเหล็ก	835.08
		บางหิน	96,916.49
		บ้านนา	76,442.39
		ม่วงกลาง	2,592.86
	เมืองระนอง	เกาะพยาม	15,096.14
		เขานิเวศน์	659.99
		ทรายแดง	46,569.43
		บางนอน	39,832.86
		บางรีน	47,308.82
		ปากน้ำ	36,067.16
		ราชกรูด	123,252.56
		หงาว	88,155.87
		หาดส้มแป้น	69,474.82
	ละอุ่น	โนงใต้	10,619.61
		โนงเหนือ	19,595.76
		บางแก้ว	85,527.56
		บางพระใต้	14,141.75
		บางพระเหนือ	85,623.05
		ละอุ่นใต้	20,727.89
		ละอุ่นเหนือ	101,615.46
	สุขสำราญ	กำพวน	52,651.74
		นาคา	229,053.89
สุราษฎร์ธานี	กาญจนดิษฐ์	กรูด	7,430.72
		กะแดะ	370.56
		คลองสระ	13,073.06
		ช้างขวา	4,287.77
		ช้างซ้าย	8,663.24
		ตะเคียนทอง	2,109.53
		ท่าทอง	10,482.62
		ท่าทองใหม่	4,150.75
		ท่าอุแท	9,343.61
		ทุ่งกง	4,248.20

ที่มาข้อมูล:

- ข้อมูลค่าดัชนีความแตกต่างของความชื้น (NDWI) ช่วง 5 ปี (พ.ศ.2559 - 2563): GISTDA
- Area-Based พื้นที่เสี่ยงภัยแล้ง ปี พ.ศ. 2560: สททช
- พื้นที่เสี่ยงภัยแล้ง ช่วง 10 ปี (พ.ศ. 2550 - 2559): ปภ

พื้นที่เสี่ยงภัยแล้งน้อย เดือนกรกฎาคม ในพื้นที่สำนักงานทรัพยากรน้ำภาค 10

จังหวัด	อำเภอ	ตำบล	พื้นที่เสี่ยงน้ำท่วม (ไร่)
		ทุ่งรัง	4,598.23
		ป่าร้อน	6,932.59
		พลาญวาส	8,942.71
	เกาะพะงัน	เกาะเต่า	1,615.35
		เกาะพะงัน	3,230.83
		บ้านใต้	1,964.70
	เกาะสมุย	ตลิ่งงาม	3,151.24
		บ่อผุด	3,343.25
		มะเร็ต	757.26
		แม่น้ำ	2,234.05
		ลิปะน้อย	938.72
		หน้าเมือง	1,066.77
		อ่างทอง	5,901.46
	ศรีรัฐนิคม	กะเปา	5,162.08
		ถ้ำสิงขร	4,708.35
		ท่ากระดาน	1,671.62
		ท่าขนอน	6,999.17
		น้ำหัก	5,415.20
		บ้านท่าเนียน	20,071.57
		บ้านยาง	1,081.10
		ย่านยาว	4,697.02
	เคียนซา	เขาตอก	5,319.08
		เคียนซา	49,193.79
		บ้านเสด็จ	27,673.48
		พ่วงพรมคร	14,463.53
		อรัญคามวารี	59,151.06
	ชัยบุรี	คลองน้อย	4,811.89
		ชัยบุรี	6,074.66
		ไทรทอง	6,027.06
		สองแพรก	7,631.74
	ไชยา	ตลาดไชยา	917.47
		ตะกรบ	2,926.04
		ทุ่ง	2,653.38
		ปากหมาก	18,847.92
		ป่าเว	3,310.59
		พุมเรียง	5,984.97
		โมถ่าย	11,054.80
		เลม็ด	2,874.47

ที่มาข้อมูล:

- ข้อมูลค่าดัชนีความแตกต่างของความชื้น (NDWI) ช่วง 5 ปี (พ.ศ.2559 - 2563): GISTDA
- Area-Based พื้นที่เสี่ยงภัยแล้ง ปี พ.ศ. 2560: สททช
- พื้นที่เสี่ยงภัยแล้ง ช่วง 10 ปี (พ.ศ. 2550 - 2559): ปภ

พื้นที่เสี่ยงภัยแล้งน้อย เดือนกรกฎาคม ในพื้นที่สำนักงานทรัพยากรน้ำภาค 10

จังหวัด	อำเภอ	ตำบล	พื้นที่เสี่ยงน้ำท่วม (ไร่)
		เวียง	1,768.14
	ดอนสัก	ชลคราม	4,685.75
		ไชยคราม	3,231.22
		ดอนสัก	9,501.07
		ปากแพรก	6,706.17
	ท่าฉาง	เขาถ่าน	3,794.65
		คลองไทร	7,958.30
		ท่าเคย	7,146.56
		ท่าฉาง	2,716.99
		ปากฉลุย	42,584.44
		เสียด	6,713.27
	ท่าชนะ	คลองพา	11,041.70
		คันธุลี	10,683.13
		ท่าชนะ	1,083.68
		ประสงค์	18,181.59
		วัง	2,754.68
		สมอทอง	3,268.47
	บ้านตาขุน	เขาพัง	217,962.94
		เขาวง	3,511.07
		พรุไทย	2,052.47
		พะแสง	2,781.73
	บ้านนาเดิม	ทรัพย์ทวี	6,077.72
		ท่าเรือ	3,085.09
		นาใต้	2,284.75
		บ้านนา	6,771.54
	บ้านนาสาร	คลองปราบ	2,479.78
		ควนศรี	3,672.71
		ควนสุบรรณ	1,940.18
		ท่าซี้	2,324.23
		หุ้งเตา	6,279.89
		หุ้งเตาใหม่	7,790.57
		นาสาร	3,861.80
		น้ำพุ	609.02
		พรุพี	6,881.42
		เพิ่มพูนทรัพย์	4,255.74
		ลำพูน	5,755.16
	พนม	คลองชะอุ่น	10,220.19
		คลองศก	43,421.60

ที่มาข้อมูล:

- ข้อมูลค่าดัชนีความแตกต่างของความชื้น (NDWI) ช่วง 5 ปี (พ.ศ.2559 - 2563): GISTDA
- Area-Based พื้นที่เสี่ยงภัยแล้ง ปี พ.ศ. 2560: สททช
- พื้นที่เสี่ยงภัยแล้ง ช่วง 10 ปี (พ.ศ. 2550 - 2559): ปภ

พื้นที่เสี่ยงภัยแล้งน้อย เดือนกรกฎาคม ในพื้นที่สำนักงานทรัพยากรน้ำภาค 10

จังหวัด	อำเภอ	ตำบล	พื้นที่เสี่ยงน้ำท่วม (ไร่)
		ต้นยวน	8,025.91
		พนม	4,805.13
		พลูเถื่อน	9,350.63
		พังกาญจน์	2,810.86
	พระแสง	ไทรซิง	7,907.94
		ไทรโสภา	7,371.88
		บางสวรรค์	8,682.13
		สาकु	3,475.42
		สินเจริญ	7,003.96
		สินปูน	4,232.43
		อี่ปัน	2,919.85
	พุนพิน	กรูด	11,709.20
		เขาหัวควาย	7,467.56
		ตะปาน	9,501.53
		ท่าข้าม	6,059.10
		ท่าโรงช้าง	38,556.64
		ท่าสะท้อน	2,440.78
		น้ำรอบ	1,151.05
		บางงอน	5,456.15
		บางเดือน	20,344.61
		บางมะเดื่อ	3,613.61
		พุนพิน	1,003.96
		มะลวน	9,988.31
		สีเสียด	5,014.71
		ศรีวิชัย	1,192.68
		หนองไทร	2,103.75
		หัวเตย	1,169.50
	เมืองสุราษฎร์ธานี	ขุนทะเล	8,359.17
		คลองฉนาก	1,417.28
		คลองน้อย	1,197.07
		ตลาด	1,495.04
		บางกุ้ง	4,283.78
		บางชนะ	1,670.27
		บางไทร	292.02
		บางใบไม้	585.83
		บางโพธิ์	2,248.76
		มะขามเตี้ย	6,843.14
		วัดประดู่	5,094.33

ที่มาข้อมูล:

- ข้อมูลค่าดัชนีความแตกต่างของความชื้น (NDWI) ช่วง 5 ปี (พ.ศ.2559 - 2563): GISTDA
- Area-Based พื้นที่เสี่ยงภัยแล้ง ปี พ.ศ. 2560: สททช
- พื้นที่เสี่ยงภัยแล้ง ช่วง 10 ปี (พ.ศ. 2550 - 2559): ปภ

พื้นที่เสี่ยงภัยแล้งน้อย เดือนกรกฎาคม ในพื้นที่สำนักงานทรัพยากรน้ำภาค 10

จังหวัด	อำเภอ	ตำบล	พื้นที่เสี่ยงน้ำท่วม (ไร่)
	วิภาวดี	ตะกุกใต้	10,602.39
		ตะกุกเหนือ	14,904.47
	เวียงสระ	เขานิพันธ์	6,347.25
		คลองฉนวน	5,989.93
		ทุ่งหลวง	4,503.61
		บ้านส้อง	8,814.79
		เวียงสระ	4,642.22
รวม			9,002,288.41

ที่มาข้อมูล:

- ข้อมูลค่าดัชนีความแตกต่างของความชื้น (NDWI) ช่วง 5 ปี (พ.ศ.2559 - 2563): GISTDA
- Area-Based พื้นที่เสี่ยงภัยแล้ง ปี พ.ศ. 2560: สททช
- พื้นที่เสี่ยงภัยแล้ง ช่วง 10 ปี (พ.ศ. 2550 - 2559): ปภ

ภาคผนวก 3

ความพร้อมด้านสถานีตรวจวัดสถานการณ์น้ำ

(สถานี Early Warning โทรมมาตร กล้อง CCTV และสถานีอุตุ-อุทกวิทยา)

การตรวจสอบความพร้อมสถานีเตือนภัยน้ำหลาก - ดินถล่ม (Early Warning System) 2565

สำนักงานทรัพยากรน้ำภาค 10 จ.สุราษฎร์ธานี

วันที่สำรวจ 14 มีนาคม 2565

ลำดับ	สถานี	บ้าน	หมู่	ตำบล	อำเภอ	จังหวัด	กลุ่มน้ำหลัก	กลุ่มน้ำสาขา	UTM N	UTM E	Lat_y	Long_x	ปีที่ติดตั้ง	ประเภทสถานี	สภาพการใช้งาน	เบอร์โทรศัพท์	ประเภทบ้าน	ชื่อผู้	เบอร์โทรผู้	หมายเหตุ
1	STN0005	บ้านบางมาศ	12	รับร้อ	ท่าชนะ	ชุมพร	ภาคใต้ฝั่งตะวันออก	2101; คลองท่าตะเภา	1,186,458	498,313	10.733005	98.984571	2548		ใช้งานได้		สถานีหลัก	นายชัยรัตน์ จันทร์ทอง	089-8713351	
2	STN0006	บ้านทุ่งกระพิวทอง	5	ศรี	ท่าชนะ	ชุมพร	ภาคใต้ฝั่งตะวันออก	2101; คลองท่าตะเภา	1,185,601	514,763	10.725226	99.135014	2548		ใช้งานได้		สถานีหลัก	นางรพี ศรีสุข	086-1612418	
3	STN0215	บ้านธรรมเจริญ	10	ทรงเจริญ	ท่าชนะ	ชุมพร	ภาคใต้ฝั่งตะวันออก	2101; คลองท่าตะเภา	1,200,366	510,970	10.858775	99.100370	2551		ใช้งานได้		สถานีหลัก	นายยศล โปร่งใจ	096 2927086	
4	STN0225	บ้านรุ่งเรือง	20	ละม	ละม	ชุมพร	ภาคใต้ฝั่งตะวันออก	2104; ภาคใต้ฝั่งตะวันออกส่วนที่ 2	1,077,201	494,380	9.744833	98.948760	2551		ใช้งานได้		สถานีหลัก	น.ส.อาริยา บุญเมือง	085-7945875	
5	STN0489	บ้านเนินสำลี	4	สะทาลี	ปะทิว	ชุมพร	ภาคใต้ฝั่งตะวันออก	2102; ภาคใต้ฝั่งตะวันออกตอนบน	1,172,377	529,036	10.605542	99.265443	2553(SP2)		ใช้งานได้		สถานีหลัก	นายณัฐพล พิทยมงคล	08-8384 7109	
6	STN0490	บ้านหนองจระบี	5	นาะอึ้ง	เมืองชุมพร	ชุมพร	ภาคใต้ฝั่งตะวันออก	2101; คลองท่าตะเภา	1,167,147	527,225	10.558255	99.248849	2553(SP2)		ใช้งานได้		สถานีหลัก	นายอนุญา สุตราม	089-5883572	
7	STN0491	บ้านหัวแหลม	13	นาหา	หลังสวน	ชุมพร	ภาคใต้ฝั่งตะวันออก	2102; ภาคใต้ฝั่งตะวันออกตอนบน	1,108,679	492,127	10.029536	98.928157	2553(SP2)		ใช้การไม่ได้		สถานีหลัก	นายปารเมศ จันทร์สุข	089-5883572	TOT 172.21.0.73
8	STN0492	บ้านหินช้างสี	13	วังตะกอก	หลังสวน	ชุมพร	ภาคใต้ฝั่งตะวันออก	2103; คลองหลังสวน	1,104,711	498,280	9.993655	98.984306	2553(SP2)		ใช้การไม่ได้		สถานีหลัก	น.ส.สุธิตา เหล็กทอง	08-5474 2277	
9	STN0493	บ้านขนาน	11	วังตะกอก	หลังสวน	ชุมพร	ภาคใต้ฝั่งตะวันออก	2103; คลองหลังสวน	1,105,813	503,249	10.003621	99.029646	2553(SP2)		ใช้งานได้		สถานีหลัก	นายสมุส สงะฮะ	08-6106-1688	
10	STN0494	บ้านฆวนวน	10	ตะโก	ทุ่งตะโก	ชุมพร	ภาคใต้ฝั่งตะวันออก	2102; ภาคใต้ฝั่งตะวันออกตอนบน	1,114,053	496,004	10.078148	98.963895	2553(SP2)		ใช้การไม่ได้		สถานีหลัก	นายเจ็ดศักดิ์ รุ่งแจ้ง	08-6878-4697	ToT 172.21.0.128
11	STN0495	บ้านวังทอง	8	ทะเลทรัพย์	ปะทิว	ชุมพร	ภาคใต้ฝั่งตะวันออก	2101; คลองท่าตะเภา	1,187,839	530,049	10.745374	99.274829	2553(SP2)		ใช้งานได้		สถานีหลัก	นายชาญชัย เข้มแจ้ง	089-5901768	
12	STN0571	บ้านพันมาศ4	20	รับร้อ	ท่าชนะ	ชุมพร	ภาคใต้ฝั่งตะวันออก	2101; คลองท่าตะเภา	1,193,434	497,540	10.796097	98.977497	2553		ใช้งานได้		สถานีหลัก	นายไชยเชษฐ์ ศิริวิสุทธิโชชน์	08-5691-8944	
13	STN0572	บ้านบางหมาก	18	รับร้อ	ท่าชนะ	ชุมพร	ภาคใต้ฝั่งตะวันออก	2101; คลองท่าตะเภา	1,191,279	505,072	10.776604	99.046394	2553		ใช้งานได้		สถานีหลัก	นายสามารถ เป็ยศรี(สม.บ.)	081-7479340	
14	STN0573	บ้านหนองปลา	7	ท่าหิน	ศรี	ชุมพร	ภาคใต้ฝั่งตะวันออก	2102;ภาคใต้ฝั่งตะวันออกตอนบน	1,130,150	516,932	10.223702	99.154602	2553		ใช้งานได้		สถานีหลัก	นายโสภณ บัณฑิต	087-2713513	
15	STN0574	บ้านหัวแก้ว	10	นาสัก	ศรี	ชุมพร	ภาคใต้ฝั่งตะวันออก	2102;ภาคใต้ฝั่งตะวันออกตอนบน	1,119,354	494,544	10.126091	98.950198	2553		ใช้งานได้		สถานีหลัก	นายทองสุข พิพัฒน์นอก	084-4437097	
16	STN0575	บ้านหินช้างขาว	7	ทุ่งควิต	ละม	ชุมพร	ภาคใต้ฝั่งตะวันออก	2104;ภาคใต้ฝั่งตะวันออกส่วนที่2	1,080,967	495,460	9.778897	98.958603	2553		ใช้งานได้		สถานีหลัก	นายเกียรติพงษ์ พิทักษ์รัชชัญญา	08-4745-8506	
17	STN0723	บ้านโคกหัวบัน	13	นาพญา	หลังสวน	ชุมพร	ภาคใต้ฝั่งตะวันออก	2103; คลองหลังสวน	1,091,454	511,641	9.873734	99.106177	2554		ใช้งานได้		สถานีหลัก	นายไพฑูรย์ บุญทวี	08-9882-3545	
18	STN0724	บ้านเขาท่ากอ	6	บางเข้ขาว	หลังสวน	ชุมพร	ภาคใต้ฝั่งตะวันออก	2103; คลองหลังสวน	1,099,957	513,394	9.950635	99.122195	2554		ใช้งานได้		สถานีหลัก	นายสันต์ ทองประเสริฐ	08 3550 7175	
19	STN0725	บ้านช้างใหญ่	9	พระรักษ์	พะโต๊ะ	ชุมพร	ภาคใต้ฝั่งตะวันออก	2103; คลองหลังสวน	1,088,805	490,859	9.849781	98.916631	2554		ใช้งานได้		สถานีหลัก	นายอนุช อังสัดดี	08 1054 8354	
20	STN0726	บ้านหัวแก้วใหญ่	8	ซอเมืองแก้ว	ทุ่งตะโก	ชุมพร	ภาคใต้ฝั่งตะวันออก	2503; ภาคใต้ฝั่งตะวันตกตอนบน	1,118,332	501,919	10.116851	99.017516	2554		ใช้งานได้		สถานีหลัก	นายไฉนชอุ่ย ลิสวัสดิ์	08 0527 4242	
21	STN0727	บ้านหนองบอน	5	เขาทะลุ	ศรี	ชุมพร	ภาคใต้ฝั่งตะวันออก	2503; ภาคใต้ฝั่งตะวันตกตอนบน	1,129,024	490,797	10.213544	98.915972	2554		ใช้งานได้		สถานีหลัก	นายสมหวัง แฉงสังข์	087 4741719	
22	STN0728	บ้านวังประดิวส์	10	เขาค่าย	ศรี	ชุมพร	ภาคใต้ฝั่งตะวันออก	2503; ภาคใต้ฝั่งตะวันตกตอนบน	1,115,692	487,859	10.092955	98.889188	2554		ใช้งานได้		สถานีหลัก	นางรัชนีศติ ลีลา	08 4757 8244	
23	STN0729	บ้านนาเจ็ซัว	1	สวนแดง	ละม	ชุมพร	ภาคใต้ฝั่งตะวันออก	2104;ภาคใต้ฝั่งตะวันออกส่วนที่ 2	1,076,551	511,108	9.738943	99.101275	2554		ใช้งานได้		สถานีหลัก	นายวิเศษ กอละเสียดดี	082 4173541	
24	STN0798	บ้านหัวตาสีห	17	บ้านควน	หลังสวน	ชุมพร	ภาคใต้ฝั่งตะวันออก	2103; คลองหลังสวน	1,086,910	502,340	9.832651	99.021340	2554		ใช้งานได้		สถานีหลัก	นายสุวรรณ แก้วคง	08 9646 5686	
25	STN0799	บ้านปากเมฆ	2	นากระตาม	ท่าชนะ	ชุมพร	ภาคใต้ฝั่งตะวันออก	2101; คลองท่าตะเภา	1,171,764	516,593	10.600074	99.151689	2554		ใช้งานได้		สถานีหลัก	นายธิดา นวลพรหม	08 7127 2436	
26	STN0800	บ้านประชาภิโยช	14	ขุนโค	ปะทิว	ชุมพร	ภาคใต้ฝั่งตะวันออก	2102;ภาคใต้ฝั่งตะวันออกตอนบน	1,193,048	537,256	10.792419	99.340797	2554		ใช้งานได้		สถานีหลัก	นายพิชิตอนันต์ สิงวรัตกุล	08 7074 4477	
27	STN0801	บ้านควนดี	7	สองพี่น้อง	ท่าชนะ	ชุมพร	ภาคใต้ฝั่งตะวันออก	2101; คลองท่าตะเภา	1,205,059	516,264	10.901199	99.148828	2554		ใช้การไม่ได้		สถานีหลัก	นายสมชาย ด้วงประเท	08 4852 2188	
28	STN0802	บ้านหัวใหญ่	2	สองพี่น้อง	ท่าชนะ	ชุมพร	ภาคใต้ฝั่งตะวันออก	2101; คลองท่าตะเภา	1,211,825	526,914	10.962328	99.246334	2554		ใช้งานได้		สถานีหลัก	นายวันวิมล ชื่นอน	08 2802 4127	
29	STN0803	บ้านเป็บบอน	11	ทรงเจริญ	ท่าชนะ	ชุมพร	ภาคใต้ฝั่งตะวันออก	2101; คลองท่าตะเภา	1,197,797	516,475	10.835520	99.150726	2554		ใช้งานได้		สถานีหลัก	นายสันต์ โภคาร	08 0519 6695	
30	STN0804	บ้านวังรุช	3	หินแก้ว	ท่าชนะ	ชุมพร	ภาคใต้ฝั่งตะวันออก	2101; คลองท่าตะเภา	1,172,829	508,337	10.609733	99.076217	2554		ใช้งานได้		สถานีหลัก	นายวิพงษ์ ชุ่มกิติ	08 7284 5639	
31	STN0805	บ้านจันทร์ (บ้านใหม่)	5	หินแก้ว	ท่าชนะ	ชุมพร	ภาคใต้ฝั่งตะวันออก	2101; คลองท่าตะเภา	1,168,125	499,809	10.567198	98.998254	2554		ใช้การไม่ได้		สถานีหลัก	นางคุณณี สดศรี	08 1728 5756	
32	STN0806	บ้านใหม่	8	บ้านนา	เมืองชุมพร	ชุมพร	ภาคใต้ฝั่งตะวันออก	2102;ภาคใต้ฝั่งตะวันออกตอนบน	1,158,727	495,151	10.482197	98.955689	2554		ใช้งานได้		สถานีหลัก	นายสุรินทร์ หอยนาค	08 7274 2017	
33	STN0807	บ้านน้ำตล	7	ทุ่งระเษ	ศรี	ชุมพร	ภาคใต้ฝั่งตะวันออก	2102;ภาคใต้ฝั่งตะวันออกตอนบน	1,136,012	492,247	10.276749	98.929197	2554		ใช้งานได้		สถานีหลัก	นายสุชาติ จุณ	08 4336 0848	
34	STN0808	บ้านควนมาศคี	13	ควน	ศรี	ชุมพร	ภาคใต้ฝั่งตะวันออก	2102;ภาคใต้ฝั่งตะวันออกตอนบน	1,144,264	496,561	10.351390	98.968587	2554		ใช้งานได้		สถานีหลัก	นายวิรัตน์ ภูษตะกัญ	08-9985-5073	
35	STN0809	บ้านหนองสำเภา	6	ลำสิงห์	เมืองชุมพร	ชุมพร	ภาคใต้ฝั่งตะวันออก	2102;ภาคใต้ฝั่งตะวันออกตอนบน	1,152,339	504,538	10.424422	99.041462	2554		ใช้งานได้		สถานีหลัก	นายบุญส่ง จันทร์แจ้ง	08 4840 4707	
36	STN0810	บ้านคลองนูน	4	ปังหวาน	พะโต๊ะ	ชุมพร	ภาคใต้ฝั่งตะวันออก	2103; คลองหลังสวน	1,099,754	489,356	9.948807	98.902894	2554		ใช้งานได้		สถานีหลัก	นายพิทักษ์ สวัสดิ์	08 1080 4674	
37	STN0811	บ้านเป็บบอน	5	ปากพร	พะโต๊ะ	ชุมพร	ภาคใต้ฝั่งตะวันออก	2103; คลองหลังสวน	1,080,548	466,364	9.774972	98.693300	2554		ใช้งานได้		สถานีหลัก	นายประเสริฐ มวนน้อย	08 9881 0349	
38	STN0850	บ้านท่าหิน	7	พะโต๊ะ	พะโต๊ะ	ชุมพร	ภาคใต้ฝั่งตะวันออก	2103; คลองหลังสวน	1,085,216	477,148	9.817266	98.791604	2554		ใช้การไม่ได้		สถานีหลัก	นายธีระ ภูโยธทรัพย์	08 3922 8593	
39	STN1042	บ้านหัวใหญ่	11	นาสัก	ศรี	ชุมพร	ภาคใต้ฝั่งตะวันออก	2105; ภาคใต้ฝั่งตะวันออกส่วนที่ 3	1,130,563	497,656	10.227473	98.978597	2554		ใช้งานได้		สถานีหลัก	นายไพรัตน์ รุ่งสุวรรณ	08-4842 1605	
40	STN1043	บ้านในแฉ	8	ปากพร	พะโต๊ะ	ชุมพร	ภาคใต้ฝั่งตะวันออก	2103; คลองหลังสวน	1,077,276	473,482	9.745430	98.758224	2555		ใช้การไม่ได้		สถานีหลัก	นายสมศักดิ์ ชูพิทยะทอง	089 905369	
41	STN1044	บ้านสีเขน	2	วังใหม่	เมืองชุมพร	ชุมพร	ภาคใต้ฝั่งตะวันออก	2102; ภาคใต้ฝั่งตะวันออกตอนบน	1,161,493	507,135	10.502710	99.065207	2555		ใช้งานได้		สถานีหลัก	นายสมญา เพ็ชรกำเนิด	08-1077-4746	
42	STN1032	บ้านสวนพร้าว	5	คลองสระ	กาญจนดิษฐ์	สุราษฎร์ธานี	ภาคใต้ฝั่งตะวันออก	2105; ภาคใต้ฝั่งตะวันออกส่วนที่ 3	996,224	570,819	9.011844	99.644321	2548		ใช้งานได้		สถานีหลัก	นายศักดิ์สิทธิ์ รุ่งจน	09 0293 9373	
43	STN0135	บ้านสามแยกอินทรีทอง	9	คลองท่า	สุราษฎร์ธานี	ภาคใต้ฝั่งตะวันออก	2104; ภาคใต้ฝั่งตะวันออกส่วนที่ 2	1,070,521	493,510	9.684413	98.940838	2548		ใช้งานได้		สถานีหลัก	นายประจักษ์ ชูอินทร์	08-5782-6077		
44	STN0136	บ้านบางมะ	9	ตะกุกเหนือ	วิภาวดี	สุราษฎร์ธานี	แม่น้ำตาปี	2209; คลองพุมดวงตอนล่าง	1,022,470	487,599	9.249787	98.890375	2548		ใช้งานได้		สถานีหลัก	นางจินนิตน์ เจริญสุข	08-6277-6529	
45	STN0137	บ้านธารรังศิวารี	4	เพ็ญพูนทรัพย์	บ้านนาสาร	สุราษฎร์ธานี	แม่น้ำตาปี	2206; แม่น้ำตาปีตอนล่าง	969,610	547,596	8.771433	99.432757	2548		ใช้งานได้		สถานีหลัก	นายสุวิทย์ ช่างเหล็ก	08 1788-0988	
46	STN0159	บ้านโพรง	15	ท่าขอม	ศิริวิฑิต	สุราษฎร์ธานี	แม่น้ำตาปี	2209; คลองพุมดวงตอนล่าง	1,005,033	489,849	9.092075	98.907623	2548		ใช้การไม่ได้		สถานีหลัก	นายพรพิทักษ์ สกุล	08-6276-8588	
47	STN0160	บ้านเขาพิทักษ์(บ้านยางโพรง)	7	ปากหมาก	ไชยา	สุราษฎร์ธานี	ภาคใต้ฝั่งตะวันออก	2104; ภาคใต้ฝั่งตะวันออกส่วนที่ 2	1,041,630	492,153	9.423097	98.928253	2548		ใช้การไม่ได้		สถานีหลัก	นายเสวี วงศ์วิเชียร	09 9632 6852	
48	STN0161	บ้านเคี่ยมพะ	5	ปากอู	ท่าฉาง	สุราษฎร์ธานี	แม่น้ำตาปี	2209; คลองพุมดวงตอนล่าง	1,036,947	491,486	9.380739	98.922457	2548		ใช้งานได้		สถานีหลัก	นายภาณุ ไทเจริญ	08-5795-9453, 08-2810-2403	
49	STN0162	บ้านเหนือคลอง	7	บ้านห้อง	เวียงสระ	สุราษฎร์ธานี	แม่น้ำตาปี	2206; แม่น้ำตาปีตอนล่าง	954,527	546,185	8.635022	99.419776	2548		ใช้งานได้		สถานีหลัก	น.ส.สุภาวรัตน์ พรหมขวัญ	08-4844-3494	
50	STN0163	บ้านสระบัว	7	ลำพูน	บ้านนาสาร	สุราษฎร์ธานี	แม่น้ำตาปี	2206; แม่น้ำตาปีตอนล่าง	981,458	547,504	8.878598	99.432045	2548		ใช้งานได้		สถานีหลัก	นายพรชัย คงทรัพย์	0-7745-0169	
51	STN0164	บ้านคลองบัว	11	ตะกุกใต้	วิภาวดี	สุราษฎร์ธานี	แม่น้ำตาปี	2209; คลองพุมดวงตอนล่าง	1,014,847	489,395	9.180841	98.903467	2548		ใช้การไม่ได้		สถานีหลัก	นายเชษฐา สุวรรณรัตน์	08-1084-3349	
52	STN0221	บ้านในช่อง	4	สองแพรก	ชัยบุรี	สุราษฎร์ธานี	แม่น้ำตาปี	2205; คลองอิน	940,133	512,391	8.505037	99.112585	2551		ใช้งานได้		สถานีหลัก	นายปารเมศ แฉงประชา	09 3276 2499	
53	STN0224	บ้านแม่ชบ	20	ประสะ	ท่าชนะ	สุราษฎร์ธานี	ภาคใต้ฝั่งตะวันออก	2104; ภาคใต้ฝั่งตะวันออกส่วนที่ 2	1,062,461	493,513	9.611513	98.940879	2551		ใช้งานได้		สถานีหลัก	นายธงรักษ์ ไฉนเพชร	08-7274-8274	
54	STN0286	บ้านคลองมูย	13	ตะกุกเหนือ	วิภาวดี	สุราษฎร์ธานี	แม่น้ำตาปี	2209; คลองพุมดวงตอนล่าง	1,022,886	483,995	9.253537	98.854283	2552		ใช้การไม่ได้		สถานีหลัก	นางนงนิตน์ แก้วคง	08 8785 0292	172.21.0.101
55	STN0287	บ้านพุ่มปิ้ง	5	คลองสก	พนม	สุราษฎร์ธานี	แม่น้ำตาปี	2207; คลองสก	983,320	451,637	8.985430	98.560122	2552		ใช้งานได้		สถานีหลัก	นางจินนิตร์ สองพี่น้อง	09-95923093	
56	STN0496	บ้านบางดอ	7	คลองชะอุ่น	พนม	สุราษฎร์ธานี	แม่น้ำตาปี	2207; คลองสก	965,054	480,793	8.730431	98.825382	2553(SP2)		ใช้งานได้		สถานีหลัก	นายวีรพล ธรรมรักษ์(สร.ม.บ.)	09 2984 2011	
57	STN0568	บ้านลำหุด	11	คันยวน	พนม	สุราษฎร์ธานี	แม่น้ำตาปี	2207; คลองสก	968,598	493,547	8.762523	98.841328	2553		ใช้งานได้		สถานีหลัก	นายสิทธิ์ คงเรือง	08-5977-9905	

การตรวจสอบความพร้อมสถานีเตือนภัยน้ำหลาก - ดินถล่ม (Early Warning System) 2565

สำนักงานทรัพยากรน้ำภาค 10 จ.สุราษฎร์ธานี

วันที่สำรวจ 14 มีนาคม 2565

ลำดับ	สถานี	บ้าน	หมู่	ตำบล	อำเภอ	จังหวัด	หมู่บ้านหลัก	หมู่บ้านชวา	UTM N	UTM E	Lat_y	Long_x	ปีที่ติดตั้ง	ประเภทสถานี	สภาพการใช้งาน	เบอร์โทรศัพท์	ประเภทบ้าน	ชื่อผู้	เบอร์โทรผู้	หมายเหตุ
58	STN0569	บ้านคลองกลาง	8	โพธิ์เสภา	พระแสง	สุราษฎร์ธานี	แม่น้ำตาปี	2205,คลองอูปีน	957,717	509,681	8.664096	99.087998	2553	ใช้การได้	สถานีหลัก		สถานีหลัก	นายประทีป นวลสุทธิ	09-3781-9297	
59	STN0570	บ้านไต้โขน	2	บางสวรรค์	พระแสง	สุราษฎร์ธานี	แม่น้ำตาปี	2205,คลองอูปีน	953,836	498,724	8.629001	98.988402	2553	ใช้การได้	สถานีหลัก		สถานีหลัก	นางมาลี สวมแก้ว	08-1084-6349	
60	STN0759	บ้านเขาแก้ว	12	ประสค์	ท่าชนะ	สุราษฎร์ธานี	ภาคใต้ฝั่งตะวันออก	2104,ภาคใต้ฝั่งตะวันออกส่วนที่ 2	1,052,855	510,544	9.524620	99.096072	2554	ใช้การได้	สถานีหลัก		สถานีหลัก	นายจันทร์ พิทยทอง	087-8903389	
61	STN0760	บ้านห้วยทอง	13	คันธุลี	ท่าชนะ	สุราษฎร์ธานี	ภาคใต้ฝั่งตะวันออก	2104,ภาคใต้ฝั่งตะวันออกส่วนที่ 2	1,068,890	500,683	9.696666	99.006226	2554	ใช้การได้	สถานีหลัก		สถานีหลัก	นายวิฑูรย์ บุญทอง	086-9354743	
62	STN0761	บ้านนาทอง	13	ช้างขวา	กาญจนดิษฐ์	สุราษฎร์ธานี	แม่น้ำตาปี	2206,แม่น้ำตาปีตอนล่าง	1,006,562	548,679	9.105647	99.443008	2554	ใช้การได้	สถานีหลัก		สถานีหลัก	นายวิชาญ ชัยทองอินทร์	081-3978388	
63	STN0762	บ้านช่องช้าง	7	พรุพิ	บ้านนาสาร	สุราษฎร์ธานี	แม่น้ำตาปี	2206,แม่น้ำตาปีตอนล่าง	962,931	543,551	8.711062	99.395916	2554	ใช้การได้	สถานีหลัก		สถานีหลัก	นายสิทธิชัย อักษรทอง	080-5334370	
64	STN0763	บ้านเขาหัวควาย	2	เขาหัวควาย	พุนพิน	สุราษฎร์ธานี	แม่น้ำตาปี	2206,แม่น้ำตาปีตอนล่าง	1,001,521	527,534	9.060234	99.250546	2554	ใช้การได้	สถานีหลัก		สถานีหลัก	นายอินทร์ วิเศษภรณ์	087-2832605	
65	STN0764	บ้านยวนสาว	13	ท่าขอม	ศิริวิชัย	สุราษฎร์ธานี	แม่น้ำตาปี	2209,คลองพุมดวงตอนล่าง	1,002,555	486,104	9.069651	98.873550	2554	ใช้การได้	สถานีหลัก		สถานีหลัก	นายปานศักดิ์ โมรา	086-2756742	
66	STN0765	บ้านเทพมิตร	11	ตะกุกเหนือ	วิภาวดี	สุราษฎร์ธานี	แม่น้ำตาปี	2209,คลองพุมดวงตอนล่าง	1,035,826	484,598	9.370580	98.859727	2554	ใช้การได้	สถานีหลัก		สถานีหลัก	น.ส.ณิชา พิภพจร	084-8504894	
67	STN0828	บ้านทับขัน	9	คันธุลี	ท่าชนะ	สุราษฎร์ธานี	ภาคใต้ฝั่งตะวันออก	2104,ภาคใต้ฝั่งตะวันออกส่วนที่ 2	1,067,596	512,963	9.679742	99.118159	2554	ใช้การได้	สถานีหลัก		สถานีหลัก	นายอำนาจ มังคง	084-4465762	
68	STN0829	บ้านโลกลบ้านเก่า	8	เกาะพะงัน	เกาะพะงัน	สุราษฎร์ธานี	ภาคใต้ฝั่งตะวันออก	2105, ภาคใต้ฝั่งตะวันออกส่วนที่ 3	1,077,120	609,204	9.742652	99.995607	2554	ใช้การได้	สถานีหลัก		สถานีหลัก	น.ส.ณรรณ จันทร์บุตร	08-8461-4817	
69	STN0830	บ้านท่อนายบ้าน	5	บ้านใต้	เกาะพะงัน	สุราษฎร์ธานี	ภาคใต้ฝั่งตะวันออก	2105, ภาคใต้ฝั่งตะวันออกส่วนที่ 3	1,080,346	615,794	9.771644	100.055772	2554	ใช้การไม่ได้	สถานีหลัก		สถานีหลัก	นายชาน แซ่ซวย	080-5313928	
70	STN0831	บ้านเหนือ	3	บ้านใต้	เกาะพะงัน	สุราษฎร์ธานี	ภาคใต้ฝั่งตะวันออก	2105, ภาคใต้ฝั่งตะวันออกส่วนที่ 3	1,073,068	612,524	9.705919	100.025760	2554	ใช้การได้	สถานีหลัก		สถานีหลัก	น.ส.จินดา พูลศรี	09-5229-7492	
71	STN1047	บ้านศิริราษฎร์พัฒนา	8	เขาน้ำพันซ์	เวียงสระ	สุราษฎร์ธานี	แม่น้ำตาปี	2206, แม่น้ำตาปีตอนล่าง	942,418	542,331	8.528516	99.384641	2555	ใช้การได้	สถานีหลัก		สถานีหลัก	นายสมพงษ์ ธงฤทธิ์	09-5229-8926	
72	STN1048	บ้านบางพด*	8	อูปีน	พระแสง	สุราษฎร์ธานี	แม่น้ำตาปี	2205, คลองอูปีน	944,132	522,553	8.541172	99.204936	2555	ใช้การได้	สถานีหลัก		สถานีหลัก	นายโพธิ์จรน คัลีขาว	09-36454349	
73	STN1049	บ้านไร่ยาว	16	ประสค์	ท่าชนะ	สุราษฎร์ธานี	ภาคใต้ฝั่งตะวันออก	2104,ภาคใต้ฝั่งตะวันออกส่วนที่ 2	1,054,766	490,503	9.541907	98.913463	2555	ใช้การได้	สถานีหลัก		สถานีหลัก	นายสุนทร เพชรรัตน์	080-1463055	
74	STN1050	บ้านบางลึก	5	พุนพิน	พม	สุราษฎร์ธานี	แม่น้ำตาปี	2207, คลองง	957,111	466,471	8.658503	98.695234	2555	ใช้การได้	สถานีหลัก		สถานีหลัก	นางสมศรีวรรณ อาจกิจ	08-1970-2364	
75	STN1051	บ้านเหนือคลอง	7	ช้างซ้าย	กาญจนดิษฐ์	สุราษฎร์ธานี	ภาคใต้ฝั่งตะวันตก	2503, ภาคใต้ฝั่งตะวันตกตอนบน	989,699	551,648	8.953091	99.469829	2555	ใช้การได้	สถานีหลัก		สถานีหลัก	นางบุญญาภา ซาก	08-6950-6636	
76	STN0016	บ้านนาแฝก	9	นาย	ห้วยหมือ	พังงา	ภาคใต้ฝั่งตะวันตก	2505, ภาคใต้ฝั่งตะวันตกส่วนที่ 2	921,338	424,183	8.334449	98.311444	2550	ใช้การได้	สถานีหลัก		สถานีหลัก	นายวิศ แสทอง	08-1187-6843	
77	STN0097	บ้านนาโหล	3	กะโหล	ตะกั่วทุ่ง	พังงา	ภาคใต้ฝั่งตะวันตก	2505, ภาคใต้ฝั่งตะวันตกส่วนที่ 2	920,111	435,561	8.323516	98.414789	2550	ใช้การได้	สถานีหลัก		สถานีหลัก	นายจรินทร์ ทองสกุล	08-6272-5763	
78	STN0098	บ้านในหนอง	4	นบนา	กะปง	พังงา	ภาคใต้ฝั่งตะวันตก	2504, คลองตะกั่วป่า	958,431	432,487	8.670071	98.386322	2549	ใช้การได้	สถานีหลัก		สถานีหลัก	นายนพพล หาญสูงศักดิ์	08-4841330	
79	STN 099	บ้านห้วยสูง	1	ห้วยสูง	ตะกั่วทุ่ง	พังงา	ภาคใต้ฝั่งตะวันตก	2505, ภาคใต้ฝั่งตะวันตกส่วนที่ 2	914,412	427,834	8.271860	98.344704	2548	ใช้การได้	สถานีหลัก		สถานีหลัก	นางเสริมทรัพย์ ประมจิตร	08-1081-5032	
80	STN0100	บ้านบางพลาโธ	7	คึกคัก	ตะกั่วป่า	พังงา	ภาคใต้ฝั่งตะวันตก	2505, ภาคใต้ฝั่งตะวันตกส่วนที่ 2	955,233	417,649	8.640906	98.251513	2548	ใช้การได้	สถานีหลัก		สถานีหลัก	น.ส.นภรัตน์ สวนจันทร์	08-6281-4911	
81	STN0101	บ้านลำไ	4	ลำไ	ห้วยหมือ	พังงา	ภาคใต้ฝั่งตะวันตก	2505, ภาคใต้ฝั่งตะวันตกส่วนที่ 2	946,763	425,697	8.664344	98.324793	2548	ใช้การได้	สถานีหลัก		สถานีหลัก	นางวิรัช สุทธิง	08-9972-5268	
82	STN0102	บ้านทับพวน	3	สองแพรก	เมือง	พังงา	ภาคใต้ฝั่งตะวันตก	2505, ภาคใต้ฝั่งตะวันตกส่วนที่ 2	946,585	449,328	8.563140	98.539529	2548	ใช้การได้	สถานีหลัก		สถานีหลัก	นายสุวัฒน์ บุญมี	06-3090-7032	
83	STN0172	บ้านไร่กรวง	8	นบบริง	เมือง	พังงา	ภาคใต้ฝั่งตะวันตก	2505, ภาคใต้ฝั่งตะวันตกส่วนที่ 2	944,871	448,107	8.547623	98.528453	2548	ใช้การได้	สถานีหลัก		สถานีหลัก	นายสิทธิศักดิ์ เล็กคำ	06-4420-7926	
84	STN0173	บ้านแหวนหิน	6	ห้วยสูง	ตะกั่วทุ่ง	พังงา	ภาคใต้ฝั่งตะวันตก	2505, ภาคใต้ฝั่งตะวันตกส่วนที่ 2	905,048	427,766	8.187163	98.344225	2548	ใช้การได้	สถานีหลัก		สถานีหลัก	น.ส.ศศิวิษา อิดกลาง	09-3708-6654	
85	STN0284	บ้านศรีชม	4	คุระ	คุระบุรี	พังงา	ภาคใต้ฝั่งตะวันตก	2503, ภาคใต้ฝั่งตะวันตกตอนบน	1,027,229	433,508	9.292336	98.394571	2552(SP)	ใช้การได้	สถานีหลัก		สถานีหลัก	นายนิรมิต สาสี	08-7886-8639	
86	STN0285	บ้านบางชอย	7	คุระ	คุระบุรี	พังงา	ภาคใต้ฝั่งตะวันตก	2503, ภาคใต้ฝั่งตะวันตกตอนบน	1,020,954	441,122	9.235692	98.463983	2552(SP)	ใช้การไม่ได้	สถานีหลัก		สถานีหลัก	นายณรงค์ เทพทอง	08-6283-5501	2552 (SP)
87	STN0497	บ้านคลองขอม	4	เกาะยาวใหญ่	เกาะยาว	พังงา	ภาคใต้ฝั่งตะวันตก	2506, เกาะภูเก็ต	889,179	456,245	8.043961	98.602097	2553(SP)	ใช้การไม่ได้	สถานีหลัก		สถานีหลัก	นายประทีป ไชยธรรม	08-4445-4028	
88	STN0498	บ้านนาอิน*	3	ตัวรี	ตะกั่วป่า	พังงา	ภาคใต้ฝั่งตะวันตก	2504, คลองตะกั่วป่า	970,131	432,945	8.775901	98.390314	2553(SP)	ใช้การไม่ได้	สถานีหลัก		สถานีหลัก	นายอนุเกียรติ ทรัพย์เจริญวงศ์	08-4889-8139	
89	STN0576	บ้านดอกแดง	5	บางโพธิ์	ตะกั่วป่า	พังงา	ภาคใต้ฝั่งตะวันตก	2504, คลองตะกั่วป่า	969,234	425,655	8.767675	98.324048	2553	ใช้การได้	สถานีหลัก		สถานีหลัก	นายคัมภีร์ คำแพง	08-1088-4328	
90	STN0755	บ้านทุ่งมัน	4	คึกคัก	ตะกั่วป่า	พังงา	ภาคใต้ฝั่งตะวันตก	2505, ภาคใต้ฝั่งตะวันตกส่วนที่ 2	961,342	420,043	8.696201	98.273164	2554	ใช้การได้	สถานีหลัก		สถานีหลัก	นายอนันต์ ทองสัน	09-2861-5812	
91	STN0756	บ้านท่าหิน	2	รมณีย์	กะปง	พังงา	ภาคใต้ฝั่งตะวันตก	2504, คลองตะกั่วป่า	975,984	444,215	8.828992	98.492709	2554	ใช้การได้	สถานีหลัก		สถานีหลัก	นายสมศรี คำวบล	08-6196-3674, 0-3642-3764	
92	STN0757	บ้านช้างเขือ	4	นบ	กะปง	พังงา	ภาคใต้ฝั่งตะวันตก	2504, คลองตะกั่วป่า	967,168	443,423	8.749243	98.485617	2554	ใช้การได้	สถานีหลัก		สถานีหลัก	นายจตุริต แสงทอง	08-4844-3889	
93	STN0819	บ้านบางอู	1	กะปง	กะปง	พังงา	ภาคใต้ฝั่งตะวันตก	2504, คลองตะกั่วป่า	957,961	439,831	8.665922	98.453082	2554	ใช้การได้	สถานีหลัก		สถานีหลัก	น.ส.ณิชา ชัยเพชร	06-2202-8788	
94	STN0820	บ้านบางอี	4	โคกเคียน	ตะกั่วป่า	พังงา	ภาคใต้ฝั่งตะวันตก	2504, คลองตะกั่วป่า	976,793	432,656	8.836152	98.387587	2554	ใช้การได้	สถานีหลัก		สถานีหลัก	นายคนตา แซ่ตั้ง	08-7267-2083	
95	STN0821	บ้านพุน	2	พุน	เกาะยาว	พังงา	ภาคใต้ฝั่งตะวันตก	2506, เกาะภูเก็ต	879,388	454,877	7.955386	98.590580	2554	ใช้การไม่ได้	สถานีหลัก		สถานีหลัก	นายประสิทธิ์ ปุกโกนดี	08-1747-2494	
96	STN0822	บ้านสวนพริก	2	ตากแดด	เมืองพังงา	พังงา	ภาคใต้ฝั่งตะวันตก	2505, ภาคใต้ฝั่งตะวันตกส่วนที่ 2	935,996	442,381	8.467282	98.476531	2554	ใช้การได้	สถานีหลัก		สถานีหลัก	นายปราโมทย์ รุ่งเจริญ	08-1397-5814	
97	STN0823	บ้านหาดทรายเปลือกหอย	7	คลองเคียน	ตะกั่วทุ่ง	พังงา	ภาคใต้ฝั่งตะวันตก	2505, ภาคใต้ฝั่งตะวันตกส่วนที่ 2	946,582	437,949	8.201178	98.436649	2554	ใช้การได้	สถานีหลัก		สถานีหลัก	นายสุวิทย์ หอมระลอก	09-3608-7416	
98	STN0824	อุทยานแห่งชาติ ที่ ๒๖(น้ำตกลำปี)	8	ห้วยหมือ	ห้วยหมือ	พังงา	ภาคใต้ฝั่งตะวันตก	2505, ภาคใต้ฝั่งตะวันตกส่วนที่ 2	935,699	420,882	8.642626	98.281227	2554	ใช้การได้	สถานีหลัก		สถานีหลัก	นายมงคล สารสี	08-7157-2370	
99	STN0825	อุทยานแห่งชาติ ที่ ๒๖.๕(น้ำตกบนพร)	2	ห้วยหมือ	ห้วยหมือ	พังงา	ภาคใต้ฝั่งตะวันตก	2505, ภาคใต้ฝั่งตะวันตกส่วนที่ 2	942,654	423,936	8.436795	98.390202	2554	ใช้การไม่ได้	สถานีหลัก		สถานีหลัก	นายชาติชาย ชำนิกร	08-7278-7727	
100	STN1045	บ้านบางตง*	5	นบบริง	เมือง	พังงา	ภาคใต้ฝั่งตะวันตก	2505, ภาคใต้ฝั่งตะวันตกส่วนที่ 2	931,080	445,375	8.513303	98.503672	2555	ใช้การไม่ได้	สถานีหลัก		สถานีหลัก	นายมานะ เทิดทอง	08-7629-3559	
101	STN0605	บ้านบางบอน	1	บางบอน	เมือง	ระนอง	ภาคใต้ฝั่งตะวันตก	2503, ภาคใต้ฝั่งตะวันตกตอนบน	1,106,283	462,264	10.007695	98.656763	2548	ใช้การไม่ได้	สถานีหลัก		สถานีหลัก	นายบุญสุรธอ เทียรทอง	089-0264384	
102	STN0700	บ้านทรายแดง	1	ทรายแดง	เมือง	ระนอง	ภาคใต้ฝั่งตะวันตก	2501, แม่น้ำกระบุรี	1,122,942	467,085	10.158409	98.699523	2548	ใช้การได้	สถานีหลัก		สถานีหลัก	นายจรูญ จันทร์รัมย์	08-4849-9860	
103	STN0073	บ้านเขาบางหมี่	5	ปากน้ำ	เมือง	ระนอง	ภาคใต้ฝั่งตะวันตก	2501, แม่น้ำกระบุรี	1,102,967	457,845	9.977660	98.615387	2548	ใช้การไม่ได้	สถานีหลัก		สถานีหลัก	น.ส.ณิชา อินสุทน	08-0651-0454	
104	STN0704	บ้านน้ำตก	3	ทรายแดง	เมือง	ระนอง	ภาคใต้ฝั่งตะวันตก	2501, แม่น้ำกระบุรี	1,114,811	463,869	10.084841	98.670240	2548	ใช้การไม่ได้	สถานีหลัก		สถานีหลัก	นายสุรชาติ วรสิทธิ์	089-2914307	
105	STN0078	บ้านพรุ	6	ละอุ่นใต้	ระนอง	ภาคใต้ฝั่งตะวันตก	2502, คลองละอุ่น	1,118,157	472,637	10.115174	98.750240	2548	ใช้การได้	สถานีหลัก		สถานีหลัก	นายสมิตรี เทียรสมุทร	084-6895328		
106	STN0283	บ้านหาดส้มแป้น	3	หาดส้มแป้น	เมือง	ระนอง	ภาคใต้ฝั่งตะวันตก	2503, ภาคใต้ฝั่งตะวันตกตอนบน	1,100,011	466,376	9.951005	98.693246	2552	ใช้การได้	สถานีหลัก		สถานีหลัก	นายสมิตรี เกษรินทร์	08-0521-3525,	
107	STN0484	บ้านหินขาว	9	กะเปอร์	กะเปอร์	ระนอง	ภาคใต้ฝั่งตะวันตก	2503, ภาคใต้ฝั่งตะวันตกตอนบน	1,066,146	457,727	9.644632	98.614696	2553(SP)	ใช้การได้	สถานีหลัก		สถานีหลัก	นายวิฑูรย์ ทองใหญ่	08-1797-6949	
108	STN0485	บ้านคลองขอม	6	ราชกรูด	เมืองระนอง	ระนอง	ภาคใต้ฝั่งตะวันตก	2503, ภาคใต้ฝั่งตะวันตกตอนบน	1,065,439	450,831	9.638162	98.551851	2553(SP)	ใช้การได้	สถานีหลัก		สถานีหลัก	นายกรรณ พุทธิพันธ์	08-5792-2674	
109	STN0486	บ้านลำเหยง	1	ลำเหยง	กระบุรี	ระนอง	ภาคใต้ฝั่งตะวันตก	2501, แม่น้ำกระบุรี	1,140,460	478,045	10.316925	98.799475	2553(SP)	ใช้การได้	สถานีหลัก		สถานีหลัก	นายบุญชู ฆนทภะ	0-7787-1628, 0-8885-1283	
110	STN0487	บ้านบางพรด	8	ลำเหยง	กระบุรี	ระนอง	ภาคใต้ฝั่งตะวันตก	2501, แม่น้ำกระบุรี	1,132,714	483,552	10.246894	98.849806	2553(SP)	ใช้การได้	สถานีหลัก		สถานีหลัก	นายจรูญ สุวรรณสุทธิ	08-01425-5893, 0-7787-2505	
111	STN0488	บ้านคัมภีร์	10	จ.ป.	กระบุรี	ระนอง	ภาคใต้ฝั่งตะวันตก	2501, แม่น้ำกระบุรี	1,163,740	489,366	10.527524	98.902810	2553(SP)	ใช้การไม่ได้	สถานีหลัก		สถานีหลัก	นายจำลอง พวงสุวรรณ	08-6892-0694	
112	STN0758	บ้านห้วยน้ำใส	4	ราชกรูด	เมืองระนอง	ระนอง	ภาคใต้ฝั่งตะวันตก	2503, ภาคใต้ฝั่งตะวันตกตอนบน	1,075,206	456,434	9.726562	98.602814	2554	ใช้การได้	สถานีหลัก		สถานีหลัก	นายวุฒู ศุภสี	08-0885-2585	
113	STN0826	บ้านพรุ	3	บางวัน	เมืองระนอง	ระนอง	ภาคใต้ฝั่งตะวันตก	2503, ภาคใต้ฝั่งตะวันตกตอนบน	1,094,841	459,009	9.904177	98.626091	2554	ใช้การได้	สถานีหลัก		สถานีหลัก	นายประสิทธิ์ สืบเหล็ก	08-1367-9179	
114	STN0827	บ้านบางใหญ่	4	บางพระเหนือ	ละอุ่น	ระนอง	ภาคใต้ฝั่งตะวันตก	2502, คลองละอุ่น	1,107,765	471,338	10.021174	98.738459	2554	ใช้การได้	สถานีหลัก		สถานีหลัก	นายชัย เทียมกุล	08-2278-2477	

การตรวจสอบความพร้อมสถานีเตือนภัยน้ำหลาก - ดินถล่ม (Early Warning System) 2565

สำนักงานทรัพยากรน้ำภาค 10 จ.สุราษฎร์ธานี

วันที่สำรวจ 14 มีนาคม 2565

ลำดับ	สถานี	บ้าน	หมู่	ตำบล	อำเภอ	จังหวัด	ศูนย์หลัก	ศูนย์สาขา	UTM N	UTM E	Lat_y	Long_x	พิกัดตั้ง	ประเภทสถานี	สภาพการใช้งาน	เบอร์โทรศัพท์	ประเภทบ้าน	ชื่อผู้	เบอร์โทรผู้	หมายเหตุ
115	STN0835	บ้านวังแคน	7	จ.ป.ร.	กระบุรี	ระนอง	ภาคใต้ฝั่งตะวันตก	2501; แม่น้ำกระบุรี	1,177,047	486,273	10.647866	98.874492	2554	ใช้การไม่ได้	สถานีหลัก	นายจรูญ ฉะพรวนบุญ	สถานีหลัก	นายจรูญ ฉะพรวนบุญ	08 4443 1190,09 5859 1088	
116	STN1046	บ้านเนินทอง	2	โนนใต้	ละอุ่น	ระนอง	ภาคใต้ฝั่งตะวันตก	2502; คลองละอุ่น	1,108,612	486,275	10.028915	98.874756	2555	ใช้การได้	สถานีหลัก	นายไฉย นวลน้อย	สถานีหลัก	นายไฉย นวลน้อย	086-2707158	
117	STN0730	บ้านเขาไร่ข้าว	2	ดินแดง	ลำทับ	กระบี่	สุ่นน้ำคาปี	2204; คลองสินปุน	885,535	542,969	8.011006	99.389929	2554	ใช้การได้	สถานีหลัก	นางพวงเพ็ญ เกษิณ	สถานีหลัก	นางพวงเพ็ญ เกษิณ	09 8014 4303	
118	STN0731	บ้านคลองชะมวง	8	พุนดินนา	คลองท่อม	กระบี่	ภาคใต้ฝั่งตะวันตก	2204; คลองสินปุน	885,647	529,239	8.012118	99.265336	2554	ใช้การได้	สถานีหลัก	นายสมเกียรติ พิพิธ	สถานีหลัก	นายสมเกียรติ พิพิธ	08 5691 3413	
119	STN0732	บ้านคูหา	9	ลำทับ	ลำทับ	กระบี่	สุ่นน้ำคาปี	2204; คลองสินปุน	877,423	537,670	7.937673	99.341782	2554	ใช้การไม่ได้	สถานีหลัก	นายวีระ ศรีสมบูรณ์	สถานีหลัก	นายวีระ ศรีสมบูรณ์	08 4842 5234	
120	STN0733	บ้านน้ำซำ	11	ปลายพระยา	ปลายพระยา	กระบี่	สุ่นน้ำคาปี	2205; คลองอิน	946,706	484,102	8.564481	98.855528	2554	ใช้การได้	สถานีหลัก	นายอนุศักดิ์ สิงบุตร	สถานีหลัก	นายอนุศักดิ์ สิงบุตร	08 1238 7428	
121	STN0734	บ้านช่องไม้ดำ	5	คลองหิน	อ่าวลึก	กระบี่	สุ่นน้ำคาปี	2205; คลองอิน	918,132	487,454	8.306030	98.886065	2554	ใช้การได้	สถานีหลัก	นายเกษ เวาะเซ	สถานีหลัก	นายเกษ เวาะเซ	08 1134 7021	
122	STN0735	บ้านบางอ้งวี	3	เขาค้อ	ปลายพระยา	กระบี่	ภาคใต้ฝั่งตะวันตก	2505; ภาคใต้ฝั่งตะวันตกส่วนที่ 2	948,243	470,121	8.578316	98.728468	2554	ใช้การได้	สถานีหลัก	นายชินวัตร ทองสิง	สถานีหลัก	นายชินวัตร ทองสิง	08 1271 4075	
123	STN0736	บ้านห้วยเหียง	7	กระบี่น้อย	เมืองกระบี่	กระบี่	ภาคใต้ฝั่งตะวันตก	2505; ภาคใต้ฝั่งตะวันตกส่วนที่ 2	904,892	495,392	8.186282	98.958166	2554	ใช้การได้	สถานีหลัก	นายพิณ นบบุตร	สถานีหลัก	นายพิณ นบบุตร	08 7886 2117	
124	STN0737	บ้านตันหาร	7	หน้าเขา	เขาพนม	กระบี่	สุ่นน้ำคาปี	2205; คลองอิน	918,556	496,566	8.309880	98.968814	2554	ใช้การไม่ได้	สถานีหลัก	นายธีม แก้วแก้ว	สถานีหลัก	นายธีม แก้วแก้ว	085-4751500	
125	STN0738	บ้านหัวใต้	4	ทับปด	เมืองกระบี่	กระบี่	ภาคใต้ฝั่งตะวันตก	2505; ภาคใต้ฝั่งตะวันตกส่วนที่ 2	910,934	490,466	8.240928	98.913432	2554	ใช้การได้	สถานีหลัก	นายทวี ฟ้าดี (สมบุญ.4)	สถานีหลัก	นายทวี ฟ้าดี (สมบุญ.4)	087-2755802	
126	STN0812	บ้านหน้าไม้	7	คลองท่อมเหนือ	คลองท่อม	กระบี่	ภาคใต้ฝั่งตะวันตก	2507; คลองท่อม	875,480	523,132	7.920185	99.209870	2554	ใช้การไม่ได้	สถานีหลัก	น.ส.สุภาวรรณ นาคสวาท	สถานีหลัก	น.ส.สุภาวรรณ นาคสวาท	08-0692-4943,08 5907 3413	
127	STN0813	บ้านเทพพนม	10	เขาพนม	เขาพนม	กระบี่	ภาคใต้ฝั่งตะวันตก	2507; คลองท่อม	912,282	496,561	8.253129	98.968773	2554	ใช้การได้	สถานีหลัก	นายขวัญใจ บุญ	สถานีหลัก	นายขวัญใจ บุญ	06 2378 8568	
128	STN0814	บ้านบางหยอ	2	เขาต้อ	ปลายพระยา	กระบี่	ภาคใต้ฝั่งตะวันตก	2505; ภาคใต้ฝั่งตะวันตกส่วนที่ 2	955,190	475,523	8.641184	98.777523	2554	ใช้การได้	สถานีหลัก	นายประพันธ์ แสงใจเขตย์	สถานีหลัก	นายประพันธ์ แสงใจเขตย์	08 84418452	
129	STN0815	บ้านคลองเวด	5	แหลมเล็ก	อ่าวลึก	กระบี่	ภาคใต้ฝั่งตะวันตก	2505; ภาคใต้ฝั่งตะวันตกส่วนที่ 2	921,912	465,109	8.340111	98.683116	2554	ใช้การได้	สถานีหลัก	นางสมสุข ชัยฤกษ์	สถานีหลัก	นางสมสุข ชัยฤกษ์	08-3391-9011	
130	STN1041	บ้านเขาขาว	5	เขาคราม	เมืองกระบี่	กระบี่	ภาคใต้ฝั่งตะวันตก	2505; ภาคใต้ฝั่งตะวันตกส่วนที่ 2	914,224	481,291	8.270661	98.830112	2555	ใช้การได้	สถานีหลัก	นายเดช ภูมิภร	สถานีหลัก	นายเดช ภูมิภร	08-4841-5625	
131	STN0109	บ้านหมากปรก	1	ไม้ขาว	ถลาง	ภูเก็ต	ภาคใต้ฝั่งตะวันตก	2506; เกาะภูเก็ต	898,529	426,931	8.128187	98.336743	2548	ใช้การได้	สถานีหลัก	นางจรรย์ วชิ	สถานีหลัก	นางจรรย์ วชิ	06 3063 9028	
132	STN1110	บ้านท่าเรือ	3	ศรีสุนทร	ถลาง	ภูเก็ต	ภาคใต้ฝั่งตะวันตก	2506; เกาะภูเก็ต	881,927	430,191	7.978070	98.366566	2548	ใช้การได้	สถานีหลัก	นายอนุศักดิ์ วงศ์สุภา	สถานีหลัก	นายอนุศักดิ์ วงศ์สุภา	08 7696-0016	
133	STN0111	บ้านชาน	1	กระเน	เมือง	ภูเก็ต	ภาคใต้ฝั่งตะวันตก	2506; เกาะภูเก็ต	867,349	423,040	7.846109	98.301904	2548	ใช้การไม่ได้	สถานีหลัก	นายสมนึก พรวิค	สถานีหลัก	นายสมนึก พรวิค	08-9590-3711	
134	STN0288	บ้านกรวย	1	ถลาง	กระบุรี	ภูเก็ต	ภาคใต้ฝั่งตะวันตก	2506; เกาะภูเก็ต	878,042	421,930	7.942809	98.291671	2552(SP1)	ใช้การได้	สถานีหลัก	นายประสิทธิ์ ปังกุล	สถานีหลัก	นายประสิทธิ์ ปังกุล	08-9292-7051	2552(SP-1)
135	STN0499	บ้านน้ำใหญ่	4	ฉลอง	เมืองภูเก็ต	ภูเก็ต	ภาคใต้ฝั่งตะวันตก	2506; เกาะภูเก็ต	867,592	427,157	7.848367	98.339244	2553(SP2)	ใช้การได้	สถานีหลัก	นายอดชา ตัญญาโษ	สถานีหลัก	นายอดชา ตัญญาโษ	08-2511235	
136	STN0757	บ้านพุดมการ	8	เทพกระษัตรี	ถลาง	ภูเก็ต	ภาคใต้ฝั่งตะวันตก	2506; เกาะภูเก็ต	889,190	425,600	8.043697	98.324802	2553	ใช้การได้	สถานีหลัก	นายไกรสร พันธุ์พันธ์	สถานีหลัก	นายไกรสร พันธุ์พันธ์	08-9472-2485	
137	STN1559	บ้านพันย	13	ท่าอุแท	กาญจนดิษฐ์	สุราษฎร์ธานี	ภาคใต้ฝั่งตะวันออก	2105. ภาคใต้ฝั่งตะวันออกส่วนที่ 3	578,210	999,439	9.040798	99.711619	2563	ใช้การได้	สถานีหลัก	นายเจริญ ชวลิต	สถานีหลัก	นายเจริญ ชวลิต	08 4847 8410	ติดตั้ง 2563
138	STN1560	บ้านเขี้ยวหมอน	8	พนม	พนม	สุราษฎร์ธานี	แม่น้ำตาปี	2207. คลองสก	475,147	976,894	8.837498	98.773987	2563	ใช้การได้	สถานีหลัก	นายอดัง เขียวหมอน	สถานีหลัก	นายอดัง เขียวหมอน	09 9951 1481	
139	STN1561	บ้านคลองช้าง	5	ปากพรง	คลองเล็ก	สุราษฎร์ธานี	ภาคใต้ฝั่งตะวันออก	2105. ภาคใต้ฝั่งตะวันออกส่วนที่ 3	575,527	1,019,407	9.218205	99.687548	2563	ใช้การได้	สถานีหลัก	นางใจดี ชาวสมุทร	สถานีหลัก	นางใจดี ชาวสมุทร	06 2260 1431	
140	STN1562	บ้านต้นมะพร้าว	6	ลำชีจร	ศิริรัตนนิคม	สุราษฎร์ธานี	แม่น้ำตาปี	2209. คลองพุดหวดตอนล่าง	505,340	996,460	9.014540	99.048585	2563	ใช้การได้	สถานีหลัก	นายประพันธ์ เจริญศักดิ์	สถานีหลัก	นายประพันธ์ เจริญศักดิ์	08 9470 0780	
141	STN1563	บ้านกอบแก้ววิมานภิบาล	6	ลำพูน	บ้านสาธ	สุราษฎร์ธานี	แม่น้ำตาปี	2206. แม่น้ำตาปีตอนล่าง	544,861	974,671	8.826409	99.407978	2563	ใช้การได้	สถานีหลัก	นายสาธิต สิงห์	สถานีหลัก	นายสาธิต สิงห์	08 1212 3067	
142	STN1564	บ้านบางพนา	2	คลองหก	พนม	สุราษฎร์ธานี	แม่น้ำตาปี	2207. คลองสก	471,505	980,658	8.871522	98.740843	2563	ใช้การไม่ได้	สถานีหลัก	นายสักร์ คงพิง	สถานีหลัก	นายสักร์ คงพิง	08 7275 9283	
143	STN1565	บ้านศรีรอบ	4	ป่าไร่	กาญจนดิษฐ์	สุราษฎร์ธานี	แม่น้ำตาปี	2206. แม่น้ำตาปีตอนล่าง	558,007	992,966	8.982562	98.740843	2563	ใช้การได้	สถานีหลัก	นายประเสริฐ นวรัตน์	สถานีหลัก	นายประเสริฐ นวรัตน์	08 7271 1112	
144	STN1566	บ้านหนองสิง	3	คลองพา	ท่าชนะ	สุราษฎร์ธานี	ภาคใต้ฝั่งตะวันออก	2104. ภาคใต้ฝั่งตะวันออกส่วนที่ 2	514,048	1,059,274	9.582668	99.128020	2563	ใช้การได้	สถานีหลัก	นายสุวรรณชัย รัชชกิติ	สถานีหลัก	นายสุวรรณชัย รัชชกิติ	06 1864 5415	
145	STN1567	บ้านจำปาทอง	7	ต้นยวน	พนม	สุราษฎร์ธานี	แม่น้ำตาปี	2207. คลองสก	489,638	979,423	8.860429	98.905762	2563	ใช้การได้	สถานีหลัก	นายสุสิทธิ์ สุรราว	สถานีหลัก	นายสุสิทธิ์ สุรราว	08 6272 8840	
146	STN1568	บ้านวัดลาวด	2	ป่าไร่	กาญจนดิษฐ์	สุราษฎร์ธานี	ภาคใต้ฝั่งตะวันออก	2105. ภาคใต้ฝั่งตะวันออกส่วนที่ 3	561,653	997,799	9.026226	99.560952	2563	ใช้การได้	สถานีหลัก	นายอนุศักดิ์ พิษบุตร	สถานีหลัก	นายอนุศักดิ์ พิษบุตร	09 4261 4668	
147	STN1569	บ้านหนองสิง	7	คลองหก	พนม	สุราษฎร์ธานี	แม่น้ำตาปี	2207. คลองสก	461,726	981,993	8.883525	98.651895	2563	ใช้การได้	สถานีหลัก	นายเกรียงกร ชูอักษร	สถานีหลัก	นายเกรียงกร ชูอักษร	08 2279 8780	
148	STN1570	บ้านบางบ้าน	8	คลองชะอุ่น	พนม	สุราษฎร์ธานี	แม่น้ำตาปี	2207. คลองสก	476,925	960,937	8.693174	98.790237	2563	ใช้การได้	สถานีหลัก	นายพิณ เกียรติสุวรรณ	สถานีหลัก	นายพิณ เกียรติสุวรรณ	06 3059 3839, 06 3883 2779	
149	STN1571	บ้านบางกา	4	กะปง	ศิริรัตนนิคม	สุราษฎร์ธานี	แม่น้ำตาปี	2209. คลองพุดหวดตอนล่าง	491,103	996,139	9.011631	98.919052	2563	ใช้การได้	สถานีหลัก	นายสมร วิเชียร	สถานีหลัก	นายสมร วิเชียร	08 7894 0363	
150	STN1572	บ้านกุด	1	กุด	กาญจนดิษฐ์	สุราษฎร์ธานี	ภาคใต้ฝั่งตะวันออก	2105. ภาคใต้ฝั่งตะวันออกส่วนที่ 3	558,098	1,004,205	9.084214	99.528693	2563	ใช้การได้	สถานีหลัก	ว่าที่ ร.ต.อภิชาติ รอดิจ	สถานีหลัก	ว่าที่ ร.ต.อภิชาติ รอดิจ	08 3105 8031	
151	STN1573	บ้านมะขาม	3	ท่าอุแท	กาญจนดิษฐ์	สุราษฎร์ธานี	ภาคใต้ฝั่งตะวันออก	2105. ภาคใต้ฝั่งตะวันออกส่วนที่ 3	595,171	1,011,373	9.149392	99.629586	2563	ใช้การได้	สถานีหลัก	นายดิเรช น่วมวล	สถานีหลัก	นายดิเรช น่วมวล	08 6947 9108	
152	STN1574	บ้านม่วงลิ้น	2	คลองสระ	กาญจนดิษฐ์	สุราษฎร์ธานี	ภาคใต้ฝั่งตะวันออก	2105. ภาคใต้ฝั่งตะวันออกส่วนที่ 3	566,210	993,690	8.989896	99.602351	2563	ใช้การได้	สถานีหลัก	นายสำราญ ทองสุวรรณ	สถานีหลัก	นายสำราญ ทองสุวรรณ	08 5619 1279	
153	STN1575	บ้านโตนพัฒนา	3	นาใต้	บ้านนาเค็ม	สุราษฎร์ธานี	แม่น้ำตาปี	2206. แม่น้ำตาปีตอนล่าง	535,979	982,751	8.890400	99.327238	2563	ใช้การได้	สถานีหลัก	นายวีระ สุทธิรักษ์	สถานีหลัก	นายวีระ สุทธิรักษ์	08 6941 5584	
154	STN1576	บ้านเบญจา	1	พุนเอน	พนม	สุราษฎร์ธานี	แม่น้ำตาปี	2207. คลองสก	473,705	968,842	8.764659	98.760921	2563	ใช้การได้	สถานีหลัก	นายบัณฑิต พันแก้ว	สถานีหลัก	นายบัณฑิต พันแก้ว	09 3064 3428	
155	STN1577	บ้านโน	1	ปากพรง	คลองเล็ก	สุราษฎร์ธานี	ภาคใต้ฝั่งตะวันออก	2105. ภาคใต้ฝั่งตะวันออกส่วนที่ 3	574,582	1,008,512	9.122920	99.678764	2563	ใช้การได้	สถานีหลัก	นายสมชาย แก้วอาร	สถานีหลัก	นายสมชาย แก้วอาร	09 9406 9204	
156	STN1578	บ้านเขาวง	10	ปากพรง	คลองเล็ก	สุราษฎร์ธานี	แม่น้ำตาปี	2207. คลองสก	584,314	1,005,633	9.089847	99.755967	2563	ใช้การได้	สถานีหลัก	นายคุณชาย ทองยอด	สถานีหลัก	นายคุณชาย ทองยอด	08 7896 2938	
157	STN1674	บ้านหน้าเขา	2	บ้านเสด็จ	เคียนซา	สุราษฎร์ธานี	ภาคใต้ฝั่งตะวันตก	2505. ภาคใต้ฝั่งตะวันตกส่วนที่ 2	505,847	969,247	8.768394	99.053163	2563	ใช้การได้	สถานีหลัก	นายสุศักดิ์ แก้วเกษ	สถานีหลัก	นายสุศักดิ์ แก้วเกษ	08 9292 0878	
158	STN1675	บ้านเกาะแก้ว	1	เขาต้อ	เคียนซา	สุราษฎร์ธานี	แม่น้ำตาปี	2206. แม่น้ำตาปีตอนล่าง	522,823	980,630	8.871301	99.207571	2563	ใช้การได้	สถานีหลัก	นายประภาส นาคกุล	สถานีหลัก	นายประภาส นาคกุล	06 6273 1081	
159	STN1676	บ้านเหนือ	2	ท่าพวน	สุขสำราญ	ระนอง	ภาคใต้ฝั่งตะวันตก	2503. ภาคใต้ฝั่งตะวันตกตอนบน	535,754	1,036,112	9.372712	98.414887	2563	ใช้การได้	สถานีหลัก	นายพิเชษฐ สาสี	สถานีหลัก	นายพิเชษฐ สาสี	08 7897 1327	
160	STN1677	บ้านย่านวณ	2	เขี้ยวเหลียง	กะเปอร์	ระนอง	ภาคใต้ฝั่งตะวันตก	2503. ภาคใต้ฝั่งตะวันตกตอนบน	463,303	1,058,735	9.577557	98.666177	2563	ใช้การได้	สถานีหลัก	น.ส.เนห์สิณี มีรัตน์	สถานีหลัก	น.ส.เนห์สิณี มีรัตน์	09 1813 7585	
161	STN1678	บ้านบางาร	2	เขาวง	บ้านตาขุน	สุราษฎร์ธานี	แม่น้ำตาปี	2207. คลองสก	490,044	986,535	8.924759	99.909439	2563	ใช้การได้	สถานีหลัก	นายขวัญดี สาริพันธ์	สถานีหลัก	นายขวัญดี สาริพันธ์	08 4445 7727	
162	STN1679	บ้านโพธิ์พนา	10	ตะกุดใต้	วิภาวดี	สุราษฎร์ธานี	ภาคใต้ฝั่งตะวันออก	2104. ภาคใต้ฝั่งตะวันออกส่วนที่ 2	501,012	1,017,812	9.207672	99.009213	2563	ใช้การได้	สถานีหลัก	นายสมบูรณ์ คงพรารณณ์	สถานีหลัก	นายสมบูรณ์ คงพรารณณ์	08 9873 2656	
163	STN1680	บ้านสะพานงาม	3	บางหิน	กะเปอร์	ระนอง	ภาคใต้ฝั่งตะวันตก	2503. ภาคใต้ฝั่งตะวันตกตอนบน	453,164	1,052,307	9.519416	98.573263	2563	ใช้การได้	สถานีหลัก	นางจันทภาดา พันธ์	สถานีหลัก	นางจันทภาดา พันธ์	08 3520 0528	
164	STN1681	บ้านนาทุ	2	นาคา	สุขสำราญ	ระนอง	ภาคใต้ฝั่งตะวันตก	2503. ภาคใต้ฝั่งตะวันตกตอนบน	441,556	1,042,594	9.431411	98.466908	2563	ใช้การได้	สถานีหลัก	นายชาน รัตนพาน	สถานีหลัก	นายชาน รัตนพาน	08 9590 0848	
165	STN1682	บ้านเขี้ยวขวัญ	5	ตะกุดเหนือ	วิภาวดี	สุราษฎร์ธานี	แม่น้ำตาปี	2209. คลองพุดหวดตอนล่าง	486,103	1,018,423	9.213195	98.946317	2563	ใช้การได้	สถานีหลัก	นายชัยอริช ไกรวัช	สถานีหลัก	นายชัยอริช ไกรวัช	08 1087 3292	
166	STN1683	บ้านสันติสุข	15	บ้านเสด็จ	เคียนซา	สุราษฎร์ธานี	ภาคใต้ฝั่งตะวันตก	2505. ภาคใต้ฝั่งตะวันตกส่วนที่ 2	504,484	960,562	8.689838	99.040761	2563	ใช้การได้	สถานีหลัก	นายสุนทร คงข่ม	สถานีหลัก	นายสุนทร คงข่ม	08 4847 0638	
167	STN1719	บ้านบึง	1	ลำปี	ท้ายเหมือง	พังงา	ภาคใต้ฝั่งตะวันตก	2505. ภาคใต้ฝั่งตะวันตกส่วนที่ 2	435,829	947,525	8.571476	98.416851	2563	ใช้การได้	สถานีหลัก	นายปวีติ กวดีจิกร	สถานีหลัก	นายปวีติ กวดีจิกร	09 5278 8745	
168	STN1720	บ้านบางเสียว	2	ศรีวัง	ปลายพระยา	กระบี่	แม่น้ำตาปี	2205. คลองอิน	482,656	934,054	8.450035	98.842435	2563	ใช้การได้	สถานีหลัก	นายศุภม บัญฑิตแก้ว	สถานีหลัก	นายศุภม บัญฑิตแก้ว	08 9590 6644	
169	STN1721	บ้านหาดขุ่น	8	ปากจั่น	กระบุรี	ระนอง	ภาคใต้ฝั่งตะวันตก	2501. แม่น้ำกระบุรี (ศูนย์สาขา)	479,197	1,171,472	10.597412	98.809827	2563	ใช้การได้	สถานีหลัก	มาศ เต็มเกษะ	สถานีหลัก	มาศ เต็มเกษะ	08 7264 6318	
170	STN1722	บ้านหนองจิก	2	เขาคราม	เมืองกระบี่	กระบี่	ภาคใต้ฝั่งตะวันตก	2505. ภาคใต้ฝั่งตะวันตกส่วนที่ 2	477,420	908,483	8.218715	98.794988	2563	ใช้การไม่ได้	สถานีหลัก	นายสุนทร เหล่าชัย	สถานีหลัก	นายสุนทร เหล่าชัย	08 9981 7596	

การตรวจสอบความพร้อมสถานีเตือนภัยน้ำหลาก - ดินถล่ม (Early Warning System) 2565

สำนักงานทรัพยากรน้ำภาค 10 จ.สุราษฎร์ธานี

วันที่สำรวจ 14 มีนาคม 2565

ลำดับ	สถานี	บ้าน	หมู่	ตำบล	อำเภอ	จังหวัด	หมู่บ้านหลัก	หมู่บ้านสาขา	UTM N	UTM E	Lat_y	Long_x	ปีที่ติดตั้ง	ประเภทสถานี	สภาพการใช้งาน	เบอร์โทรศัพท์	ประเภทบ้าน	ชื่อผู้	เบอร์โทรผู้	หมายเหตุ
172	STN1724	บ้านบางเวียง	3	พุดเดียว	เขาพนม	กระบี่	แม่น้ำตาปี	2205. คลองอิปัน	515,605	911,231	8.243599	99.141692	2563		ใช้งานได้		สถานีหลัก	นายศิษฐ์ พลเดช	08 1370 2886	
173	STN1725	บ้านทุ่งมีกตอล	6	คลองยาง	ปะทิว	ชุมพร	ภาคใต้ฝั่งตะวันออก	2101. คลองท่าตะเภา (ส่วนน้ำสาขา)	504,403	1,203,277	10.884505	99.314796	2563		ใช้งานไม่ได้		สถานีหลัก	นายทีป สีทา	08 1085 7547	
174	STN1726	บ้านทะเล	3	เขาไชยราช	ปะทิว	ชุมพร	ภาคใต้ฝั่งตะวันออก	2101. คลองท่าตะเภา (ส่วนน้ำสาขา)	529,040	1,208,922	10.936057	99.265769	2563		ใช้งานได้		สถานีหลัก	นายสุนันท์ สงคศา	08 7898 1597	
175	STN1727	บ้านไม้กรัง	9	จ.ป.ร.	กระบี่	ระนอง	ภาคใต้ฝั่งตะวันตก	2501. แม่น้ำกระบี่ (ส่วนน้ำสาขา)	486,248	1,184,868	10.718600	98.874234	2563		ใช้งานไม่ได้		สถานีหลัก	นายเรืองฤทธิ์ แสงเมืองปัก	08 9982 8731	
176	STN1728	บ้านบางทอง	2	บางทอง	ท้ายเหมือง	พังงา	ภาคใต้ฝั่งตะวันตก	2505. ภาคใต้ฝั่งตะวันตกส่วนที่ 2	429,615	926,946	8.385255	98.360691	2563		ใช้งานได้		สถานีหลัก	นายภูมิล ทองสกุล	08 0879 0839	
177	STN1729	บ้านควนหวายแดง	9	พุดดินนา	คลองท่อม	กระบี่	แม่น้ำตาปี	2204. คลองสินทวน	524,026	895,138	8.097997	99.218075	2563		ใช้งานได้		สถานีหลัก	นายสุนัน บุญช่วย	08 5691 0538	
178	STN1730	บ้านหัวไทรงาม	10	ลำเลียง	กระบี่	ระนอง	ภาคใต้ฝั่งตะวันตก	2501. แม่น้ำกระบี่ (ส่วนน้ำสาขา)	484,432	1,139,624	10.309394	98.857814	2563		ใช้งานได้		สถานีหลัก	นางจ่าปี อัคระภิญโญ	09 5480 5983	
179	STN1731	บ้านควน	4	พะโต๊ะ	ชุมพร	ชุมพร	ภาคใต้ฝั่งตะวันออก	2103. คลองห้วยสวน	476,686	1,081,752	9.787064	98.788012	2563		ใช้งานได้		สถานีหลัก	นายโสภา นบูนัน	08 0536 3734	
180	STN1732	บ้านสระเกศ	1	ตลิ่งงาม	เกาะสมุย	สุราษฎร์ธานี	ภาคใต้ฝั่งตะวันออก	2105. ภาคใต้ฝั่งตะวันออกส่วนที่ 3	604,621	1,048,143	9.480717	99.953094	2563		ใช้งานได้		สถานีหลัก	นายวิชัย เพชรรัตน์	08 1894 2401	
181	STN1733	บ้านป่าทุ่ง	3	ท่าบาง	คลอง	พังงา	ภาคใต้ฝั่งตะวันตก	2504. คลองห้วยป่า	436,643	963,532	8.716268	98.424028	2563		ใช้งานได้		สถานีหลัก	นายสมพงษ์ ณีถึง	08 0707 9878	
182	STN1734	บ้านปลายคลองวัน	9	ปากจั่น	กระบี่	ระนอง	ภาคใต้ฝั่งตะวันตก	2501. แม่น้ำกระบี่ (ส่วนน้ำสาขา)	484,458	1,161,886	10.510740	98.858783	2563		ใช้งานได้		สถานีหลัก	นายสุริยา ประจิมบาล	08 9867 1462	
183	STN1735	บ้านย่านลุด	7	ลำทับ	ลำทับ	กระบี่	แม่น้ำตาปี	2204. คลองสินทวน	536,293	885,455	8.010336	99.329347	2563		ใช้งานได้		สถานีหลัก	นายวิชรัตน์ สุทธิเกิด	08 7266 2377	
184	STN1736	บ้านคลองราง	2	พระรักษ์	พะโต๊ะ	ชุมพร	ภาคใต้ฝั่งตะวันออก	2103. คลองห้วยสวน	485,076	1,094,059	9.897285	98.863689	2563		ใช้งานได้		สถานีหลัก	นายวิทย์ จันทร์เสียง	08 9593 0930	
185	STN1737	บ้านหาดอ่าว	7	ปลายพระยา	ปลายพระยา	กระบี่	แม่น้ำตาปี	2205. คลองอิปัน	489,916	945,322	8.551979	98.908366	2563		ใช้งานได้		สถานีหลัก	นายอนันต์ ธีระเจียง	08 1088 5688	
186	STN1738	บ้านทุ่ง	5	อ่าวนาง	เมืองกระบี่	กระบี่	ภาคใต้ฝั่งตะวันตก	2505. ภาคใต้ฝั่งตะวันตกส่วนที่ 2	478,311	889,881	8.050455	98.803160	2563		ใช้งานได้		สถานีหลัก	นายสุราษฎร์ เบนบุตร	08 2252 5246	
187	STN1739	บ้านคลองมา	7	ตะโก	ทุ่งตะโก	ชุมพร	ภาคใต้ฝั่งตะวันออก	2102. ภาคใต้ฝั่งตะวันออกตอนบน	505,868	1,111,323	10.053454	99.055551	2563		ใช้งานได้		สถานีหลัก	นายณัฐ สุธนันต์	08 7282 3534	
188	STN1740	บ้านตาจะ	5	สองพี่น้อง	ท่าชนะ	ชุมพร	ภาคใต้ฝั่งตะวันออก	2101. คลองท่าตะเภา (ส่วนน้ำสาขา)	526,487	1,203,098	10.883278	99.242298	2563		ใช้งานได้		สถานีหลัก	นายประยูร เมืองจันทร์	08 0885 4038	
189	STN1741	บ้านหน้าชิง	4	ปากลุย	ท่าฉาง	สุราษฎร์ธานี	ภาคใต้ฝั่งตะวันออก	2104. ภาคใต้ฝั่งตะวันออกส่วนที่ 2	494,466	1,028,652	9.305716	98.949609	2563		ใช้งานได้		สถานีหลัก	นายวีระวัฒน์ ทัดทอง	08 6279 9460	
190	STN1742	บ้านเขาวง	6	บ้านนา	เมืองชุมพร	ชุมพร	ภาคใต้ฝั่งตะวันออก	2102. ภาคใต้ฝั่งตะวันออกตอนบน	508,408	1,156,877	10.465459	99.076830	2563		ใช้งานได้		สถานีหลัก	นายอินดา แกมฉาย	06 1197 3059	
191	STN1743	บ้านคลองโหนด	3	ปากลุย	ท่าฉาง	สุราษฎร์ธานี	ภาคใต้ฝั่งตะวันออก	2104. ภาคใต้ฝั่งตะวันออกส่วนที่ 2	504,633	1,025,898	9.280808	98.042184	2563		ใช้งานได้		สถานีหลัก	นายสุวิทย์ ชื่นวิริยะ	08 1077 7767	
192	STN1744	บ้านทุ่งพอล	3	บางแก้ว	ละอุ่น	ระนอง	ภาคใต้ฝั่งตะวันตก	2502. คลองระยูน	479,242	1,124,865	10.174842	98.793110	2563		ใช้งานได้		สถานีหลัก	นายสันดา ศรีวิไล	08 6269 9822	
193	STN1745	บ้านหินใหญ่	9	น้ำจืด	กระบี่	ระนอง	ภาคใต้ฝั่งตะวันตก	2501. แม่น้ำกระบี่ (ส่วนน้ำสาขา)	482,042	1,150,797	10.410436	98.835933	2563		ใช้งานได้		สถานีหลัก	นายอัมพร สมทง	08 1930 6242	
194	STN1746	บ้านปากพริก	5	ละอุ่นเหนือ	ละอุ่น	ระนอง	ภาคใต้ฝั่งตะวันตก	2502. คลองละอุ่น	478,268	1,114,648	10.083472	98.801657	2563		ใช้งานไม่ได้		สถานีหลัก	นายพีรย์ ทิระตอ	08 7465 5647	
195	STN1747	บ้านคลองทราย	6	วังตะกอก	หลังสวน	ชุมพร	ภาคใต้ฝั่งตะวันออก	2103. คลองหลังสวน	504,680	1,102,633	9.974858	99.042699	2563		ใช้งานได้		สถานีหลัก	นายเสถียร ขอนแก่น	06 1252 4004	
196	STN1748	บ้านสะพานหิน	8	สุข	ท่าชนะ	ชุมพร	ภาคใต้ฝั่งตะวันออก	2101. คลองท่าตะเภา (ส่วนน้ำสาขา)	528,175	1,197,753	10.835051	99.257766	2563		ใช้งานได้		สถานีหลัก	นายธาดา นวสุทธิ	08 1351 5997	
197	STN1757	บ้านคลองทรายขาว	2	คลองยา	อ่าวลึก	กระบี่	แม่น้ำตาปี	2205. คลองอิปัน	486,706	926,202	8.379024	98.879250	2563		ใช้งานได้		สถานีหลัก	นายวิชัย ชิ่ง	08 5783 4758	
198	STN1758	บ้านหินลาด	3	คุระ	คุระบุรี	พังงา	ภาคใต้ฝั่งตะวันตก	2503. ภาคใต้ฝั่งตะวันตกตอนบน	432,379	1,019,767	9.224829	98.384049	2563		ใช้งานได้		สถานีหลัก	นายอาหมัด คำเชื้อ	09 2623 5566	
199	STN1759	บ้านคลอง	1	เขาหิน	เขาพนม	กระบี่	แม่น้ำตาปี	2205. คลองอิปัน	507,228	923,245	8.352290	99.065648	2563		ใช้งานได้		สถานีหลัก	นายสมเกียรติ เสนาภักดิ์	08 1719 1177	
200	STN1760	บ้านปากหยาด	3	ปลายพระยา	ปลายพระยา	กระบี่	แม่น้ำตาปี	2205. คลองอิปัน	481,000	939,332	8.497774	98.836446	2563		ใช้งานไม่ได้		สถานีหลัก	นายสงคราม นามสนธิ์	09 3576 3861	
201	STN1761	บ้านบางเหียงใต้	2	บางเหียง	ทับปุด	พังงา	ภาคใต้ฝั่งตะวันตก	2505. ภาคใต้ฝั่งตะวันตกส่วนที่ 2	462,688	948,260	8.578416	98.660920	2563		ใช้งานได้		สถานีหลัก	นายสักรม สมศิริกิจ	08 8441 7299	
202	STN1762	บ้านบางวัน	1	บางวัน	คุระบุรี	พังงา	ภาคใต้ฝั่งตะวันตก	2503. ภาคใต้ฝั่งตะวันตกตอนบน	340,194	991,948	8.973246	98.401350	2563		ใช้งานได้		สถานีหลัก	นายวราย จอประทุม	08 7282 5531	
203	STN1763	บ้านคลองเรือ	9	ปากพรง	พะโต๊ะ	ชุมพร	ภาคใต้ฝั่งตะวันออก	2103. คลองห้วยสวน	463,713	1,070,977	9.688833	98.669213	2563		ใช้งานไม่ได้		สถานีหลัก	นายอนันต์ คล้ายรุ่ง	08 4889 4532	
204	STN1764	บ้านทุ่ง	2	บ่อตูด	เกาะสมุย	สุราษฎร์ธานี	ภาคใต้ฝั่งตะวันออก	2105. ภาคใต้ฝั่งตะวันออกส่วนที่ 3	616,001	1,052,851	9.522996	100.056885	2563		ใช้งานไม่ได้		สถานีหลัก	นายอาทิตย์ อินนาน	08 1894 8737	
205	STN1765	บ้านชุมเหือชัย	4	ทับปุด	ทับปุด	พังงา	ภาคใต้ฝั่งตะวันตก	2505. ภาคใต้ฝั่งตะวันตกส่วนที่ 2	461,696	943,106	8.531789	98.651947	2563		ใช้งานได้		สถานีหลัก	นายวิชัย ขัยพันธ์	08 0141 5868	
206	STN1766	บ้านตีกอน้ำ	5	ถ้ำ	ตะกั่วทุ่ง	พังงา	ภาคใต้ฝั่งตะวันตก	2505. ภาคใต้ฝั่งตะวันตกส่วนที่ 2	436,780	930,041	8.413349	98.425728	2563		ใช้งานได้		สถานีหลัก	นายสุมิตร พรหมแก้ว	08 1077 2299	
207	STN1767	บ้านทางด่าน	2	แม่บงขาว	คุระบุรี	พังงา	ภาคใต้ฝั่งตะวันตก	2503. ภาคใต้ฝั่งตะวันตกตอนบน	436,867	1,015,489	9.186204	98.425227	2563		ใช้งานได้		สถานีหลัก	นายอนันต์ แสงจันทร์	09 3575 5898	
208	STN1768	บ้านคลองโหนด	5	เกาะลันตาน้อย	เกาะลันตา	กระบี่	ภาคใต้ฝั่งตะวันตก	2508. ภาคใต้ฝั่งตะวันตกส่วนที่ 3	510,947	847,102	7.663529	99.099259	2563		ใช้งานได้		สถานีหลัก	นายสุจิน กรภัก	08 7891 3047	
209	STN1769	บ้านบางใหญ่	4	บางนายสี	ตะกั่วป่า	พังงา	ภาคใต้ฝั่งตะวันตก	2503. ภาคใต้ฝั่งตะวันตกตอนบน	434,767	984,517	9.806044	98.406671	2563		ใช้งานได้		สถานีหลัก	นายอมรเทพ บุญเทพ	08 8826 4953	
210	STN1770	บ้านบางดี	6	บางวัน	คุระบุรี	พังงา	ภาคใต้ฝั่งตะวันตก	2503. ภาคใต้ฝั่งตะวันตกตอนบน	436,684	1,004,812	9.089632	98.423816	2563		ใช้งานได้		สถานีหลัก	นายสันติ นันทบุตร	09 4581 0101	
211	STN1771	บ้านสี่คะหลง	5	ศาลาด่าน	เกาะลันตา	กระบี่	ภาคใต้ฝั่งตะวันตก	2508. ภาคใต้ฝั่งตะวันตกส่วนที่ 3	505,178	843,795	7.633624	99.046947	2563		ใช้งานได้		สถานีหลัก	นางจิ่งก๊ก กิ่งทอง	08 5567 9429	
212	STN1772	ชุมชนกึ่งหัวกลาง	5	กะทู้	กะทู้	ภูเก็ต	ภาคใต้ฝั่งตะวันตก	2506. เกาะภูเก็ต	428,183	877,295	7.936145	98.348413	2563		ใช้งานได้		สถานีหลัก	นายสมยศ แก้วขาว	08 3392 5993	
213	STN1773	บ้านฉิมชี่	3	เกาะลันตาใหญ่	เกาะลันตา	กระบี่	ภาคใต้ฝั่งตะวันตก	2508. ภาคใต้ฝั่งตะวันตกส่วนที่ 3	507,911	835,371	7.557419	99.071713	2563		ใช้งานไม่ได้		สถานีหลัก	นายอนุสรณ์ แก้วขาว	08 9971 1248	
214	STN1774	บ้านควนชัย	13	ปลายพระยา	ปลายพระยา	กระบี่	แม่น้ำตาปี	2207. คลองสก	485,855	958,494	8.671112	98.871423	2563		ใช้งานไม่ได้		สถานีหลัก	นายปัญญา พิฐู	09 5479 1757	
215	STN1775	บ้านทุ่งกลัง	1	ทุ่งกลัง	เมืองพังงา	พังงา	ภาคใต้ฝั่งตะวันตก	2505. ภาคใต้ฝั่งตะวันตกส่วนที่ 2	438,054	946,599	8.563131	98.437082	2563		ใช้งานได้		สถานีหลัก	นายศิริ กาศะสังข์	09 5412 2871	
216	STN1776	บ้านอินทนิล	6	ทุ่งมะพร้าว	ท้ายเหมือง	พังงา	ภาคใต้ฝั่งตะวันตก	2505. ภาคใต้ฝั่งตะวันตกส่วนที่ 2	426,896	941,019	8.512500	98.335778	2563		ใช้งานได้		สถานีหลัก	นายณรงค์ ปอทองยศ	08 9872 3676	
217	STN1777	บ้านบางตอกกลาง	2	บางตอก	เมืองพังงา	พังงา	ภาคใต้ฝั่งตะวันตก	2505. ภาคใต้ฝั่งตะวันตกส่วนที่ 2	451,992	935,649	8.464251	98.563849	2563		ใช้งานได้		สถานีหลัก	นายอนุวัตร เสนอภาค	09 5256 8987	
218	STN1778	บ้านบางบอน	5	ทุ่งไทรทอง	ลำทับ	กระบี่	แม่น้ำตาปี	2204. คลองสินทวน	529,468	892,056	8.070089	99.267452	2563		ใช้งานได้		สถานีหลัก	นายสำราญ นวลสนธิ์	08 4858 9967	
219	STN1779	บ้านบางชะม	5	อ่าวทอง	เกาะสมุย	สุราษฎร์ธานี	ภาคใต้ฝั่งตะวันออก	2105. ภาคใต้ฝั่งตะวันออกส่วนที่ 3	602,307	1,055,122	9.543899	99.923205	2563		ใช้งานได้		สถานีหลัก	นายวิกรม สุวพัฒน์	08 1956 5969	
220	STN1780	บ้านพุดเต	4	เทพา	คลองท่อม	กระบี่	ภาคใต้ฝั่งตะวันตก	2507. คลองท่อม	515,515	896,318	8.108704	99.140828	2563		ใช้งานไม่ได้		สถานีหลัก	จิรพงษ์ ศิริภาโสทัย	08 7295 0384	
221	STN1781	บ้านทับกรัก	5	ทับกรัก	เมืองกระบี่	กระบี่	ภาคใต้ฝั่งตะวันตก	2505. ภาคใต้ฝั่งตะวันตกส่วนที่ 2	487,880	903,073	8.169816	98.889771	2563		ใช้งานได้		สถานีหลัก	นางศุภลักษณ์ หอมฉาย	08 2274 0212	
222	STN1782	บ้านสาธุ	3	สาธุ	ภูเก็ต	ภูเก็ต	ภาคใต้ฝั่งตะวันตก	2506. เกาะภูเก็ต	423,300	891,265	8.074132	98.297262	2563		ใช้งานได้		สถานีหลัก	นายวัชรกร กิ่งเงินเอื้อ	08 6690 2731	
223	STN1783	บ้านท่าคลอง	8	ทับกรัก	เมืองกระบี่	กระบี่	ภาคใต้ฝั่งตะวันตก	2505. ภาคใต้ฝั่งตะวันตกส่วนที่ 2	489,881	896,515	8.110500	98.908151	2563		ใช้งานได้		สถานีหลัก	นายประยูร ธีร์ฟ้า	08 7267 0620	
224	STN1784	บ้านไทรทอง	8	บางวัน	คุระบุรี	พังงา	ภาคใต้ฝั่งตะวันตก	2503. ภาคใต้ฝั่งตะวันตกตอนบน	438,350	996,987	9.017945	98.441535	2563		ใช้งานได้		สถานีหลัก	นายพิชญ์วิทย์ พงษ์จันทร์	09 2657 7839	
225	STN1785	บ้านคลองพระยา	4	ปลายพระยา	ปลายพระยา	กระบี่	แม่น้ำตาปี	2205. คลองอิปัน	488,369	937,988	8.485637	98.894326	2563		ใช้งานได้		สถานีหลัก	นายสมชาย พรหมรักษา	09 5417 2108	
226	STN1786	บ้านบางัง	4	ศรีสุนทร	ถลาง	ภูเก็ต	ภาคใต้ฝั่งตะวันตก	2506. เกาะภูเก็ต	426,123	883,235	7.989735	98.330272	2563		ใช้งานได้		สถานีหลัก	นายสุวิกรม จิตบุษย์	08 1676 9389	
227	STN1787	บ้านทุ่งชัยฝั่ง	4	ศาลาด่าน	เกาะลันตา	กระบี่	ภาคใต้ฝั่งตะวันตก	2508. ภาคใต้ฝั่งตะวันตกส่วนที่ 3	507,637	838,551	7.586185	99.069234	2563		ใช้งานได้		สถานีหลัก	นายวิศ สิทธิวัฒน์	06 5091 9626	
228	STN1788	บ้านแม่ฟ้า	1	แม่ฟ้า	เกาะสมุย	สุราษฎร์ธานี	ภาคใต้ฝั่งตะวันออก	2105. ภาคใต้ฝั่งตะวันออกส่วนที่ 3	609,211	1,057,511	9.565863	99.995151	2563		ใช้งานได้		สถานีหลัก	นายวิศา สมสัน	08 1077 4931	

การตรวจสอบความพร้อมสถานีเตือนภัยน้ำหลาก - ดินถล่ม (Early Warning System) 2565
 สำนักงานทรัพยากรน้ำภาค 10 จ.สุราษฎร์ธานี
 วันที่สำรวจ 14 มีนาคม 2565

ลำดับ	สถานี	บ้าน	หมู่	ตำบล	อำเภอ	จังหวัด	คู่มือหลัก	คู่มือสาขา	UTM N	UTM E	Lat_y	Long_x	ปีที่ติดตั้ง	ประเภทสถานี	สภาพการใช้งาน	เบอร์โทรศัพท์	ประเภทบ้าน	ชื่อผู้รั	เบอร์โทรผู้รั	หมายเหตุ
229	STN1802	บ้านสามโคก*	1	พ่วงเจริญ	ท่าชนะ	ชุมพร	ภาคใต้ฝั่งตะวันออก	2101. คลองท่าตะเภา (คู่มือสาขา)	519,510	1,186,402	10.732448	99.178432	2563		ใช้งานได้		สถานีหลัก	นายสุพล สวัสดิ์	08 9292 4044	
230	STN1803	บ้านย่านตะเคียน*	5	โพธิ์เสภา	พระแสง	สุราษฎร์ธานี	แม่น้ำตาปี	2205. คลองอินปัน	505,665	947,988	8.576101	99.051482	2563		ใช้งานได้		สถานีหลัก	นายทวี สมประสงค์	08 2276 1828	
231	STN1804	บ้านสามพัน*	1	โพธิ์ซิง	พระแสง	สุราษฎร์ธานี	แม่น้ำตาปี	2205. คลองอินปัน	515,675	945,297	8.551737	99.142440	2563		ใช้งานได้		สถานีหลัก	นายสุนทร สาอีกาพันธ์	09 8053 5099	
232	STN1805	บ้านคลองเขียง*	3	ท่าฉาง	ท่าฉาง	สุราษฎร์ธานี	ภาคใต้ฝั่งตะวันออก	2104. ภาคใต้ฝั่งตะวันออกส่วนที่ 2	516,706	1,024,526	9.268368	99.152105	2563		ใช้การไม่ได้		สถานีหลัก	นายสัมพันธ์ อุทัยยา	06 2086 5295	
233	STN1806	บ้านห้วยหิน*	10	น้ำหัก	ศรีวิชัย	สุราษฎร์ธานี	ภาคใต้ฝั่งตะวันออก	2108. คลองนาทวี	495,311	1,010,013	9.137128	98.957323	2563		ใช้งานได้		สถานีหลัก	นางงงดี ศักดิ์ตา	08 5474 3259	
234	STN1807	บ้านเขว่ง*	9	บ้านยาง	ศรีวิชัย	สุราษฎร์ธานี	แม่น้ำตาปี	2207. คลองลก	498,153	1,002,382	9.068107	98.983193	2563		ใช้งานได้		สถานีหลัก	นายประทีป ชิงขี้	08 0057 4667	
235	STN1808	บ้านกลาง*	2	บ้านนา	เกาะเปอร์	ระนอง	ภาคใต้ฝั่งตะวันตก	2503. ภาคใต้ฝั่งตะวันตกตอนบน	467,434	1,057,681	9.568157	98.703238	2563		ใช้การไม่ได้		สถานีหลัก	นายแสง ก้อนแก้ว	09 9545 9845	

การตรวจสอบความพร้อมสถานีส่งสัญญาณด้วยภาพจากกล้อง CCTV 2565

สำนักงานทรัพยากรน้ำภาค 10 จ.สุราษฎร์ธานี

วันที่สำรวจ 14 มีนาคม 2565

ลำดับ	ชื่อสถานี	รหัสสถานี	ปีที่ก่อสร้างแล้วเสร็จ	ข้อมูลที่ตรวจวัด			ตำบล	อำเภอ	จังหวัด	ลุ่มน้ำหลัก	รหัสลุ่มน้ำหลัก	UTM (N)	UTM (E)	Lat_y	Long_x	สภาพการใช้งาน (ได้)			ผู้สำรวจ		ข้อมูล		หมายเหตุ	
				ฝน	ระดับน้ำ	รูปภาพ/วิดีโอ										ฝน	ระดับน้ำ	รูปภาพ/วิดีโอ	ชื่อ	ตำแหน่ง	ชื่อ	ตำแหน่ง		เบอร์ติดต่อ
1	หน้า สภจ.เมืองสุราษฎร์ธานี	2201				/	เทศบาลเมือง	เมือง	สุราษฎร์ธานี	ตาปี	21	1,010,239	535,220	9.139033	99.320554			x						ระบบส่งสัญญาณชำรุด

การตรวจสอบความพร้อมสถานีอุตุ-อุทกวิทยา 2565

สำนักงานทรัพยากรน้ำภาค 10 จ.สุราษฎร์ธานี

วันที่สำรวจ 14 มีนาคม 2565

ลำดับ	รหัสสถานี	ชื่อสถานี	ตำบล	อำเภอ	จังหวัด	HYD	MET	Zone	Lat_Y	Long_X	สภาพการใช้งาน	ผู้ดูแล	เบอร์ติดต่อ	หมายเหตุ
1	210506	ที่ทำการฝ่ายท่าทองที่บ้านโน	ไชยคราม	กาญจนดิษฐ์	สุราษฎร์ธานี		/	47	9.150556	99.628333	ใช้งานได้	นางรุ่งนภา วิชัยดิษฐ์	08 5783 0495	
2	220902	คลองแฉะที่ตั้งเขื่อน(คลองพวย)	ตะกุกใต้	วิภาวดี	สุราษฎร์ธานี	/		47	9.155000	98.895000	ใช้งานได้	นางบุญชู เมืองประเทศ	08 5798 7660	
3	220903	คลองยันที่บ้านยาง	บ้านยาง	คีรีรัฐนิคม	สุราษฎร์ธานี	/		47	9.068333	98.998333	ใช้งานได้	นายล้อม สวัสดิ์บ้าน	06 4787 4169	
4	210507	องค์การบริหารส่วนตำบลบ้านกรูด	กรูด	กาญจนดิษฐ์	สุราษฎร์ธานี		/	47	9.081389	99.528056	ใช้งานได้	นายปราโมทย์ จันทร์เพ็ง	08 2423 7970	
5	210502	คลองกระแตที่บ้านวังไทร	กรูด	กาญจนดิษฐ์	สุราษฎร์ธานี	/		47	9.044444	99.542500	ใช้งานได้	นายสมเกียรติ เพชรรักษ์	08 4849 6961	
6	220904	บ้านเบญจา	พลุเลื่อน	พนม	สุราษฎร์ธานี		/	47	9.000000	99.000000	ใช้งานได้	นายสำนึก เพชรรัตน์	09 3614 9037	
7	220703	คลองชะอุ่น(ใต้)ที่บ้านคลองชะอุ่น	คลองชะอุ่น	พนม	สุราษฎร์ธานี	/		47	8.831667	98.841667	ใช้งานได้	นายเจริญ รมเมือง	08 1273 8764	
8	220704	คลองศกที่บ้านเขี้ยวไทร	คลองชะอุ่น	พนม	สุราษฎร์ธานี	/		47	8.821667	98.835000	ใช้งานได้	นางสาวนลลักษณ์ รมเมือง	08 9909 1071	
9	220702	คลองชะอุ่น(เหนือ)ที่บ้านคลองชะอุ่น	คลองชะอุ่น	พนม	สุราษฎร์ธานี	/	/	47	8.815000	98.841667	ใช้งานได้	นายเจริญ รมเมือง	08 1273 8764	
10	250401	คลองโนที่บ้านปากคลอง	รมณีย์	กะปง	พังงา	/		47	8.781667	98.510000	ใช้งานได้	นายสุทา ชูแก้ว	08 0398 4423	
11	220701	คลองพนมที่บ้านบางสาน	พนม	พนม	สุราษฎร์ธานี	/	/	47	8.771667	98.790000	ใช้งานได้	นายสุกิจ จิตทรัพย์	08 7284 8640	
12	250504	บ้านนา	เขาค้อ	ปลายพระยา	กระบี่		/	47	8.608333	98.750000	ใช้งานได้	นายบุญเคียง สุขช่วง	09 1654 2458	
13	250503	คลองหราชที่บ้านสองแพรก	สองแพรก	เมือง	พังงา	/	/	47	8.606667	98.571667	ใช้งานได้	นายประสาร เมติผล	08 8167 4855	
14	250507	คลองบางครามที่บ้านบางโคก	เขาค้อ	ปลายพระยา	กระบี่	/	/	47	8.581667	98.756667	ใช้งานได้	นายวิสุทธิ์ สุขช่วง	06 5395 2047	
15	250502	คลองปากลาวที่บ้านบางลาว(บ้านนาเหนือ)	นาเหนือ	อ่าวลึก	กระบี่	/		47	8.505000	98.690000	ใช้งานได้	นายสมโชค สุขช่วง	08 9867 3278	
16	250505	บ้านคลองม่วง	หนองทะเล	เมือง	กระบี่		/	47	8.046667	98.763333	ใช้งานได้	นางสาวจวีร์วรรณ คำขาว	08 0040 4843	
17	210101	คลองท่าแฉะที่บ้านตาเงาะ(บ้านสามถ้ำ)	สลุย	ท่าแฉะ	ชุมพร	/	/	47	10.875000	99.238333	ใช้งานได้	นายสุรพล ยิ้มศรี	08 6276 4372	
18	250201	คลองชะอุ่นที่บ้านปากแพรก	ชะอุ่นเหนือ	ชะอุ่น	ระนอง	/		47	10.086667	98.790000	ใช้งานได้	น.ส.สงบ ชำนิ	08 7627 7094	
19	210104	คลองมะละที่บ้านหาดส้มแป้น	รับร้อ	ท่าแฉะ	ชุมพร	/		47	10.686667	99.056667	ใช้งานได้	นายสมคิด จันทร์ทอง	08 0148 6356	
20	250104	คลองจันทน์บ้านวังป้อ	ปากจั่น	กระบุรี	ระนอง	/		47	10.545000	98.851667	ใช้งานได้	น.ส.โสภา เวชประสิทธิ์	08 7888 5626	
21	250105	คลองลำเลียงที่บ้านห้วยยายซี	ลำเลียง	กระบุรี	ระนอง	/	/	47	10.286667	98.821667	ใช้งานได้	นางวัฒนา น้อยนาเวช	08 0881 9890	
22	210202	คลองสวีที่บ้านแก่งกระทิง(เขาชุมแสง)	ทุ่งระยะ	สวี	ชุมพร	/		47	10.208333	99.021667	ใช้งานได้	นายสมคิด แก้วพจน์	08 7264 3273	