



แผนปฏิบัติการ บรรเทาภาวะน้ำท่วมและภาวะน้ำแล้ง ตามปฏิทินการบริหารจัดการน้ำ ปี 2565

สำนักงาน 8 ทรัพยากรน้ำภาค



**ศูนย์อำนวยการติดตาม
และแก้ไขปัญหาน้ำแล้งและน้ำท่วม**
ศูนย์ป้องกันวิกฤติน้ำ และสำนักงานทรัพยากรน้ำภาค 8
ปี พ.ศ. 2565 - 2566

คำนำ

ตามมติคณะรัฐมนตรี เมื่อวันที่ 3 พฤษภาคม 2565 รับทราบมาตรการรับมือฤดูฝน ปี 2565 และโครงการเพิ่มประสิทธิภาพการบริหารจัดการทรัพยากรน้ำในช่วงฤดูฝน ปี 2565 และการกักเก็บน้ำเพื่อฤดูแล้ง ปี 2565/2566 โดยมอบหมายหน่วยงานที่เกี่ยวข้องจัดทำแผนปฏิบัติการตามมาตรการต่อไป โดยมาตรการที่ 7 ได้มอบหมายให้กรมทรัพยากรน้ำเตรียมความพร้อม และวางแผนเครื่องจักร เครื่องมือ ประจำพื้นที่เสี่ยงน้ำท่วม และฝนน้อยกว่าค่าปกติ ให้แล้วเสร็จภายในเดือนกรกฎาคม พ.ศ. 2565

ดังนั้นกรมทรัพยากรน้ำจึงได้จัดทำแผนปฏิบัติการบรรเทาภาวะน้ำท่วมและภาวะน้ำแล้ง ประจำปี 2565/2566 ของสำนักงานทรัพยากรน้ำภาค 8 เพื่อเป็นการเตรียมความพร้อม การกำหนดแผนงาน และมาตรการเชิงปฏิบัติด้านการบรรเทาภาวะวิกฤติในแต่ละพื้นที่ โดยแผนปฏิบัติการฯ ฉบับนี้ มีวัตถุประสงค์เพื่อให้เจ้าหน้าที่ของกรมทรัพยากรน้ำและผู้ที่เกี่ยวข้อง ทราบถึงกระบวนการปฏิบัติงาน การเตรียมความพร้อม ด้านต่าง ๆ แผนปฏิบัติการบรรเทาภาวะน้ำท่วมและภาวะน้ำแล้ง และรายชื่อเจ้าหน้าที่ในการติดต่อประสานงานของสำนักงานทรัพยากรน้ำภาค 8

สุดท้ายนี้ ศูนย์ป้องกันวิกฤติน้ำ ขอขอบพระคุณทุกหน่วยงานภายในกรมทรัพยากรน้ำในการรวบรวมข้อมูลด้านต่างๆ โดยเฉพาะอย่างยิ่งสำนักงานทรัพยากรน้ำภาค 8 ที่ร่วมกันจัดทำแผนปฏิบัติการบรรเทาภาวะน้ำท่วมและภาวะน้ำแล้งให้แล้วเสร็จ และเป็นไปตามวัตถุประสงค์ที่ได้กำหนดไว้

ศูนย์ป้องกันวิกฤติน้ำ

**แผนปฏิบัติการบรรเทาภาวะน้ำท่วมและภาวะน้ำแล้ง
ของสำนักงานทรัพยากรน้ำภาค 8**

ตามปฏิทินการบริหารจัดการทรัพยากรน้ำ ของ สำนักงานทรัพยากรน้ำแห่งชาติ

เนื้อหา	หน้า
แผนปฏิบัติการบรรเทาภาวะน้ำท่วมและภาวะน้ำแล้งของสำนักงานทรัพยากรน้ำภาค 8	1
1. บทนำ	1
2. วัตถุประสงค์	1
3. ประโยชน์ที่ได้รับ	2
4. สรุปผลการให้ความช่วยเหลือของสำนักงานทรัพยากรน้ำภาค 8	2
4.1 ผลการให้ความช่วยเหลือพื้นที่ประสบปัญหาอุทกภัยตั้งแต่ ปี พ.ศ. 2560 – 2564	2
4.2 ผลการให้ความช่วยเหลือพื้นที่ประสบปัญหาภัยแล้งตั้งแต่ ปี พ.ศ. 2558 – 2564	2
5. งบประมาณที่ได้รับการจัดสรร	3
6. ข้อมูลเชิงพื้นที่	3
6.1 พื้นที่รับผิดชอบของสำนักงานทรัพยากรน้ำภาค 8	3
6.2 พื้นที่เสี่ยงน้ำท่วม	3
6.3 พื้นที่เสี่ยงภัยแล้ง	8
7. ข้อมูลความพร้อมด้านอุปกรณ์/เครื่องมือ/อาคารชลศาสตร์	13
7.1 ความพร้อมด้านสถานีตรวจวัดสถานการณ์น้ำ	13
7.2 ความพร้อมด้านอุปกรณ์และเครื่องมือ	13
8. ข้อมูลความพร้อมด้านบุคลากร	15
8.1 เจ้าหน้าที่ด้านเฝ้าระวังสถานการณ์ด้านภาวะน้ำท่วมและภาวะน้ำแล้ง	15
8.2 เจ้าหน้าที่ด้านการปฏิบัติงานเชิงพื้นที่รายจังหวัด	15
8.3 รายชื่อผู้รู้ประจำสถานีเตือนภัยล่วงหน้าน้ำหลาก-ดินถล่มในพื้นที่	16
8.4 รายชื่อเจ้าหน้าที่ส่วนกลางในการติดตามสถานการณ์ด้านภาวะน้ำท่วมและภาวะน้ำแล้ง	16
9. แผนปฏิบัติการบรรเทาภาวะน้ำท่วมและภาวะน้ำแล้ง	16
9.1 แผนปฏิบัติการเพื่อรับสถานการณ์น้ำท่วมหลากดินโคลนถล่มประจำเดือน ตุลาคม 2565 – กรกฎาคม 2566	16
9.2 แผนปฏิบัติการในการรับสถานการณ์น้ำแล้ง	17
ภาคผนวก 1 พื้นที่เสี่ยงน้ำท่วมเดือนกรกฎาคม – ธันวาคม ในขอบเขตสำนักงานทรัพยากรน้ำภาค 8	
ภาคผนวก 2 พื้นที่เสี่ยงภัยแล้ง ในพื้นที่นอกเขตชลประทานในขอบเขตสำนักงานทรัพยากรน้ำภาค 8	
ภาคผนวก 3 ความพร้อมด้านสถานีตรวจวัดสถานการณ์น้ำ (สถานี Early Warning โทรมมาตร กล้อง CCTV และสถานีอุตุ-อุทกวิทยา)	

แผนปฏิบัติการบรรเทาภาวะน้ำท่วมและภาวะน้ำแล้งของสำนักงานทรัพยากรน้ำภาค 8

1. บทนำ

กรมทรัพยากรน้ำ ในฐานะที่เป็นหน่วยงานปฏิบัติในสังกัดกระทรวงทรัพยากรธรรมชาติและสิ่งแวดล้อม มีภารกิจรับผิดชอบเกี่ยวกับทรัพยากรน้ำผิวดินในพื้นที่นอกเขตชลประทาน/พื้นที่เกษตรน้ำฝน จำนวน 117 ล้านไร่ ซึ่งศักยภาพด้านทรัพยากรน้ำของพื้นที่จะขึ้นอยู่กับปริมาณฝนที่ตกในพื้นที่เป็นหลัก เนื่องจากไม่มีแหล่งเก็บกักน้ำขนาดใหญ่และระบบชลประทาน ที่จะใช้สามารถควบคุมปริมาณน้ำและการใช้น้ำของพื้นที่ได้ ทำให้พื้นที่นอกเขตชลประทาน ต้องเผชิญเหตุกับปัญหาภัยพิบัติอันเกิดจากน้ำ ไม่ว่าจะเป็นปัญหาภาวะน้ำท่วมและปัญหาภาวะน้ำแล้ง และเนื่องจากปัจจัยของการเกิดเหตุวิกฤติน้ำในพื้นที่นอกเขตชลประทานไม่สามารถควบคุมได้ การเตรียมความพร้อมในการเผชิญเหตุจึงเป็นสิ่งสำคัญ เพื่อให้หน่วยงานมีความพร้อมในการช่วยเหลือประชาชนที่ได้รับความเดือดร้อนจากปัญหาวิกฤติน้ำได้อย่างมีประสิทธิภาพ ซึ่งกรมทรัพยากรน้ำ ได้รับการจัดสรรงบประมาณในการบริหารจัดการเพื่อรองรับสภาวะวิกฤติน้ำ ตั้งแต่ปีงบประมาณ พ.ศ. 2556 ถึงปัจจุบัน โดยได้จัดสรรงบประมาณดังกล่าว ลงสู่สำนักงานทรัพยากรน้ำภาค 8 เพื่อใช้ปฏิบัติงานให้ความช่วยเหลือประชาชนที่ได้รับความเดือดร้อนจากปัญหาภาวะน้ำแล้งและภาวะน้ำท่วม จึงต้องมีการจัดทำแผนปฏิบัติการบรรเทาภาวะน้ำแล้งและภาวะน้ำท่วม เพื่อใช้เป็นคู่มือในการปฏิบัติงานร่วมกับหน่วยงานที่เกี่ยวข้อง และทำให้การใช้จ่ายงบประมาณและผลการปฏิบัติงานช่วยเหลือประชาชนที่ได้รับความเดือดร้อนจากภัยพิบัติด้านน้ำเป็นไปอย่างมีประสิทธิภาพ

นอกจากนี้ สำนักงานทรัพยากรน้ำแห่งชาติ ซึ่งเป็นหน่วยงานกำกับนโยบายด้านทรัพยากรน้ำของประเทศ ได้กำหนดให้หน่วยงานที่เกี่ยวข้องปฏิบัติตามปฏิทินการบริหารจัดการทรัพยากรน้ำช่วงฤดูฝนและฤดูแล้ง โดยกรมทรัพยากรน้ำเป็นหนึ่งในหน่วยงานที่ต้องถือปฏิบัติตามปฏิทินดังกล่าว จึงจัดทำแผนปฏิบัติการบรรเทาภาวะน้ำแล้งและภาวะน้ำท่วม เพื่อตอบสนองนโยบายของสำนักงานทรัพยากรน้ำแห่งชาติ

2. วัตถุประสงค์

1) เพื่อเป็นการเตรียมความพร้อมในการรับมือกับภาวะน้ำแล้งและภาวะน้ำท่วมของกรมทรัพยากรน้ำ โดยเฉพาะการเตรียมความพร้อมของระบบปฏิบัติการเฝ้าระวังและเตือนภัยล่วงหน้าน้ำหลาก-ดินถล่ม (Early Warning System) ระบบตรวจวัดสถานการณ์น้ำทางไกลอัตโนมัติ อุปกรณ์เครื่องมือ (เครื่องสูบน้ำ รถบรรทุกน้ำ รถยนต์บรรทุก เรือท้องแบน) ความพร้อมด้านความมั่นคงแข็งแรงของอาคารชลศาสตร์ ความพร้อมของเจ้าหน้าที่ด้านการเฝ้าระวังสถานการณ์ เจ้าหน้าที่ด้านการปฏิบัติงานเชิงพื้นที่รายจังหวัด และรายชื่อผู้รู้ประจำสถานีเตือนภัยล่วงหน้าน้ำหลาก-ดินถล่มในพื้นที่

2) เพื่อให้กรมทรัพยากรน้ำ มีแผนปฏิบัติการบรรเทาภาวะน้ำแล้งและภาวะน้ำท่วม ที่ตอบสนองต่อการดำเนินงานตามมาตรการรองรับสถานการณ์ฤดูแล้งและฤดูฝนของสำนักงานทรัพยากรน้ำแห่งชาติ

3) เพื่อให้สำนักงานทรัพยากรน้ำภาค 8 มีแผนปฏิบัติการบรรเทาภาวะน้ำแล้งและภาวะน้ำท่วมของสำนักงานทรัพยากรน้ำภาค 8 ที่จะใช้เป็นคู่มือในการปฏิบัติงานเผชิญเหตุ โดยบูรณาการกับหน่วยงานที่เกี่ยวข้องในพื้นที่รับผิดชอบ เช่น จังหวัด สำนักงานป้องกันและบรรเทาสาธารณภัยเขต สำนักงานป้องกันและบรรเทาสาธารณภัยจังหวัด สำนักงานทรัพยากรธรรมชาติและสิ่งแวดล้อมจังหวัด เป็นต้น

3. ประโยชน์ที่ได้รับ

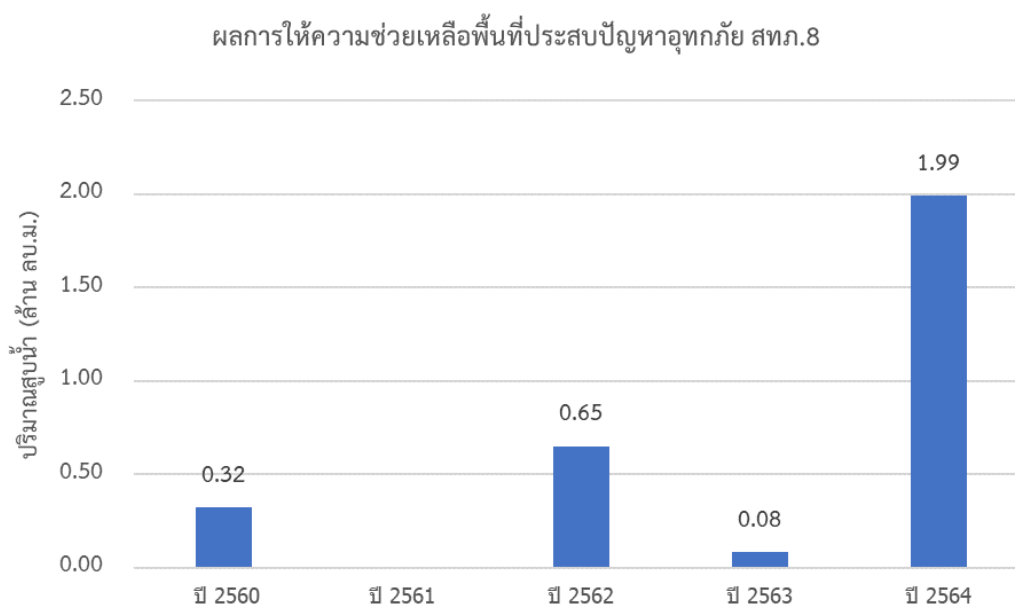
1) กรมทรัพยากรน้ำ โดยเฉพาะสำนักงานทรัพยากรน้ำภาค 8 มีความพร้อมที่จะปฏิบัติงานเผชิญเหตุกับปัญหาภัยพิบัติอันเกิดจากน้ำ และบูรณาการกับหน่วยงานที่เกี่ยวข้อง ในการให้ความช่วยเหลือประชาชนที่ได้รับเดือดร้อนจากปัญหาภาวะน้ำแล้งและภาวะน้ำท่วมได้อย่างทันต่อเหตุการณ์

2) กรมทรัพยากรน้ำ สามารถปฏิบัติงานที่ตอบสนองต่อปฏิทินการบริหารจัดการทรัพยากรน้ำช่วงฤดูฝน และฤดูแล้งของสำนักงานทรัพยากรน้ำแห่งชาติ

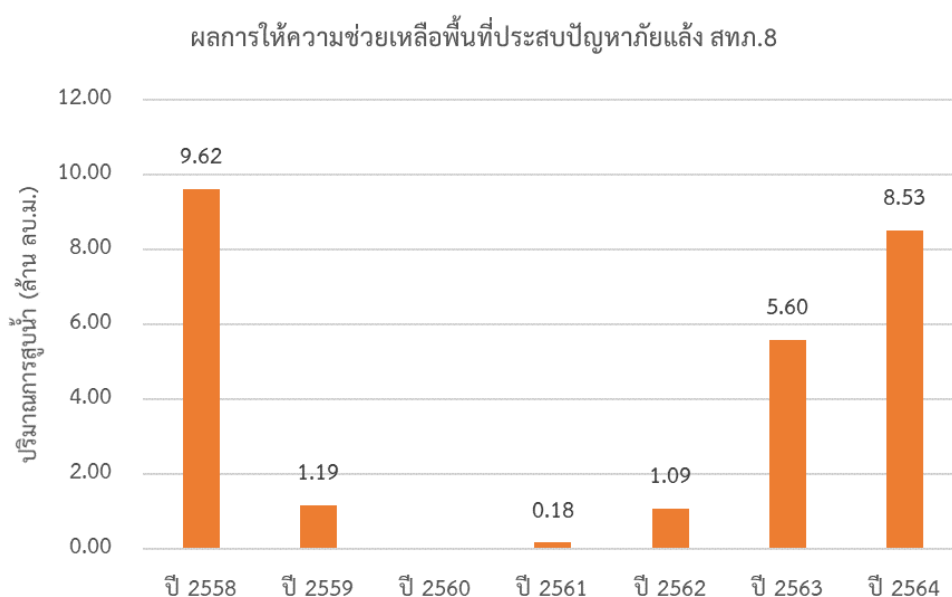
3) สำนักงานทรัพยากรน้ำภาค 8 มีคู่มือในการปฏิบัติงานเผชิญเหตุ โดยบูรณาการกับหน่วยงานที่เกี่ยวข้องได้อย่างมีประสิทธิภาพ

4. สรุปผลการให้ความช่วยเหลือของสำนักงานทรัพยากรน้ำภาค 8

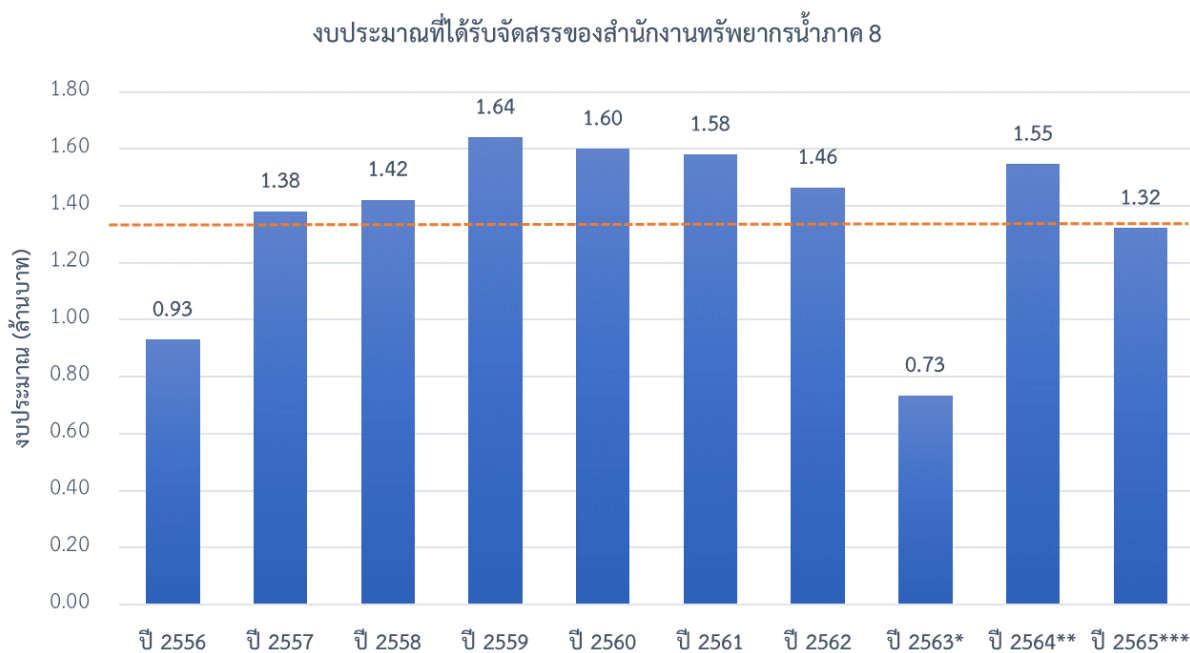
4.1 ผลการให้ความช่วยเหลือพื้นที่ประสบปัญหาอุทกภัยตั้งแต่ ปี พ.ศ. 2560 - 2564



4.2 ผลการให้ความช่วยเหลือพื้นที่ประสบปัญหาภัยแล้งตั้งแต่ ปี พ.ศ. 2558 - 2564



5. งบประมาณที่ได้รับการจัดสรร



หมายเหตุ : *ศปว ได้รับการโอนภารกิจตั้งแต่ปี พ.ศ. 2563

** งบประมาณที่จัดสรรลงหน่วยงาน ปรับตามความเป็นจริง ตั้งแต่ปี พ.ศ. 2563-2564

*** งบประมาณปี พ.ศ. 2565 ประเมินตามหลักเกณฑ์การจัดสรรงบประมาณ

6. ข้อมูลเชิงพื้นที่

6.1 พื้นที่รับผิดชอบของสำนักงานทรัพยากรน้ำภาค 8

สำนักงานทรัพยากรน้ำภาค 8 มีพื้นที่รับผิดชอบ 8 จังหวัด ประกอบด้วย จังหวัดตรัง นครศรีธรรมราช นราธิวาส ปัตตานี พัทลุง ยะลา สงขลา สตูล รายละเอียดแสดงดังรูปที่ 1

6.2 พื้นที่เสี่ยงน้ำท่วม

6.2.1 พื้นที่เสี่ยงน้ำท่วมเดือนกรกฎาคม ประกอบด้วย

1) จังหวัดตรัง จำนวน 6 อำเภอ ประกอบด้วย กันตัง นาโยง ปะเหลียน รัษฎา สีเกา และห้วยยอด

2) จังหวัดนครศรีธรรมราช จำนวน 14 อำเภอ ประกอบด้วย ขนอม จุฬาภรณ์ ฉวาง ช้างกลาง หุ่นสง นบพิตำ นาบอน บางขัน พรหมคีรี พิปูน เมืองนครศรีธรรมราช ร่อนพิบูลย์ ลานสกา และสิชล

3) จังหวัดพัทลุง จำนวน 5 อำเภอ ประกอบด้วย กงหรา เขาชัยสน ตะโหมด ป่าพะยอม และศรีบรรพต

4) จังหวัดยะลา จำนวน 1 อำเภอ ประกอบด้วย ธารโต

5) จังหวัดสงขลา จำนวน 9 อำเภอ ประกอบด้วย จะนะ เทพา นาทวี นาหม่อม เมืองสงขลา รัตภูมิ สะเดา สะบ้าย้อย และหาดใหญ่

6) จังหวัดสตูล จำนวน 4 อำเภอ ประกอบด้วย ควนกาหลง ควนโดน มะนัง และละงู

6.2.2 พื้นที่เสี่ยงน้ำท่วมเดือนสิงหาคม ประกอบด้วย

1) จังหวัดตรัง จำนวน 8 อำเภอ ประกอบด้วย กันตัง นาโยง ปะเหลียน เมืองตรัง รัชฎา และวังวิเศษ

2) จังหวัดนครศรีธรรมราช จำนวน 14 อำเภอ ประกอบด้วย ขนอม จุฬาภรณ์ ฉวาง ช้างกลาง หุ่นสูง นบพิตำ นาบอน บางขัน พรหมคีรี พิปูน เมืองนครศรีธรรมราช ร่อนพิบูลย์ ลานสกา และสิชล

3) จังหวัดพัทลุง จำนวน 5 อำเภอ ประกอบด้วย กงหรา เขาชัยสน ตะโหมด ป่าพะยอม และศรีบรรพต

4) จังหวัดยะลา จำนวน 1 อำเภอ ประกอบด้วย ธารโต

5) จังหวัดสงขลา จำนวน 9 อำเภอ ประกอบด้วย จะนะ เทพา นาทวี นาหม่อม เมืองสงขลา รัตภูมิ สะเดา สะบ้าย้อย และหาดใหญ่

6) จังหวัดสตูล จำนวน 6 อำเภอ ประกอบด้วย ควนกาหลง ควนโดน ท่าแพ และมะนัง

6.2.3 พื้นที่เสี่ยงน้ำท่วมเดือนกันยายน ประกอบด้วย

1) จังหวัดตรัง จำนวน 6 อำเภอ ประกอบด้วย กันตัง นาโยง ปะเหลียน รัชฎา สীগา และห้วยยอด

2) จังหวัดนครศรีธรรมราช จำนวน 14 อำเภอ ประกอบด้วย ขนอม จุฬาภรณ์ ฉวาง ช้างกลาง หุ่นสูง นบพิตำ นาบอน บางขัน พรหมคีรี พิปูน เมืองนครศรีธรรมราช ร่อนพิบูลย์ ลานสกา และสิชล

3) จังหวัดพัทลุง จำนวน 5 อำเภอ ประกอบด้วย กงหรา เขาชัยสน ตะโหมด ป่าพะยอม และศรีบรรพต

4) จังหวัดยะลา จำนวน 1 อำเภอ ประกอบด้วย ธารโต

5) จังหวัดสงขลา จำนวน 9 อำเภอ ประกอบด้วย จะนะ เทพา นาทวี นาหม่อม เมืองสงขลา รัตภูมิ สะเดา สะบ้าย้อย และหาดใหญ่

6) จังหวัดสตูล จำนวน 4 อำเภอ ประกอบด้วย ควนกาหลง ควนโดน มะนัง และละงู

6.2.4 พื้นที่เสี่ยงน้ำท่วมเดือนตุลาคม ประกอบด้วย

1) จังหวัดตรัง จำนวน 8 อำเภอ ประกอบด้วย กันตัง นาโยง ปะเหลียน เมืองตรัง รัชฎา และวังวิเศษ

2) จังหวัดนครศรีธรรมราช จำนวน 16 อำเภอ ประกอบด้วย ขนอม จุฬาภรณ์ ฉวาง ช้างกลาง ถ้ำพรรณรา หุ่นสูง หุ่นใหญ่ นบพิตำ นาบอน บางขัน พรหมคีรี พิปูน เมืองนครศรีธรรมราช และร่อนพิบูลย์

3) จังหวัดพัทลุง จำนวน 5 อำเภอ ประกอบด้วย กงหรา เขาชัยสน ตะโหมด ป่าพะยอม และศรีบรรพต

4) จังหวัดยะลา จำนวน 1 อำเภอ ประกอบด้วย ธารโต

5) จังหวัดสงขลา จำนวน 9 อำเภอ ประกอบด้วย จะนะ เทพา นาทวี นาหม่อม เมืองสงขลา รัตภูมิ สะเดา สะบ้าย้อย และหาดใหญ่

6) จังหวัดสตูล จำนวน 6 อำเภอ ประกอบด้วย ควนกาหลง ควนโดน ท่าแพ และมะนัง

6.2.5 พื้นที่เสี่ยงน้ำท่วมเดือนพฤศจิกายน ประกอบด้วย

- 1) จังหวัดตรัง จำนวน 6 อำเภอ ประกอบด้วย กันตัง นาโยง ปะเหลียน รัษฎา สีเกา และห้วยยอด
- 2) จังหวัดนครศรีธรรมราช จำนวน 14 อำเภอ ประกอบด้วย ขนอม จุฬาภรณ์ ฉวาง ช้างกลาง ฟุ้งสง นบพิตำ นาบอน บางขัน พรหมคีรี พิปูน เมืองนครศรีธรรมราช ร่อนพิบูลย์ ลานสกา และสิชล
- 3) จังหวัดนราธิวาส จำนวน 3 อำเภอ ประกอบด้วย ตากใบ แว้ง และสุไหงโก-ลก
- 4) จังหวัดพัทลุง จำนวน 6 อำเภอ ประกอบด้วย กงหรา เขาชัยสน ควนขนุน ตะโหมด ป่าพะยอม และศรีบรรพต
- 5) จังหวัดยะลา จำนวน 1 อำเภอ ประกอบด้วย ธารโต
- 6) จังหวัดสงขลา จำนวน 10 อำเภอ ประกอบด้วย จะนะ เทพา นาทวี นาหม่อม เมืองสงขลา ระโนด รัตภูมิ สะเดา สะบ้าย้อย และหาดใหญ่
- 7) จังหวัดสตูล จำนวน 4 อำเภอ ประกอบด้วย ควนกาหลง ควนโดน มะนัง และละงู

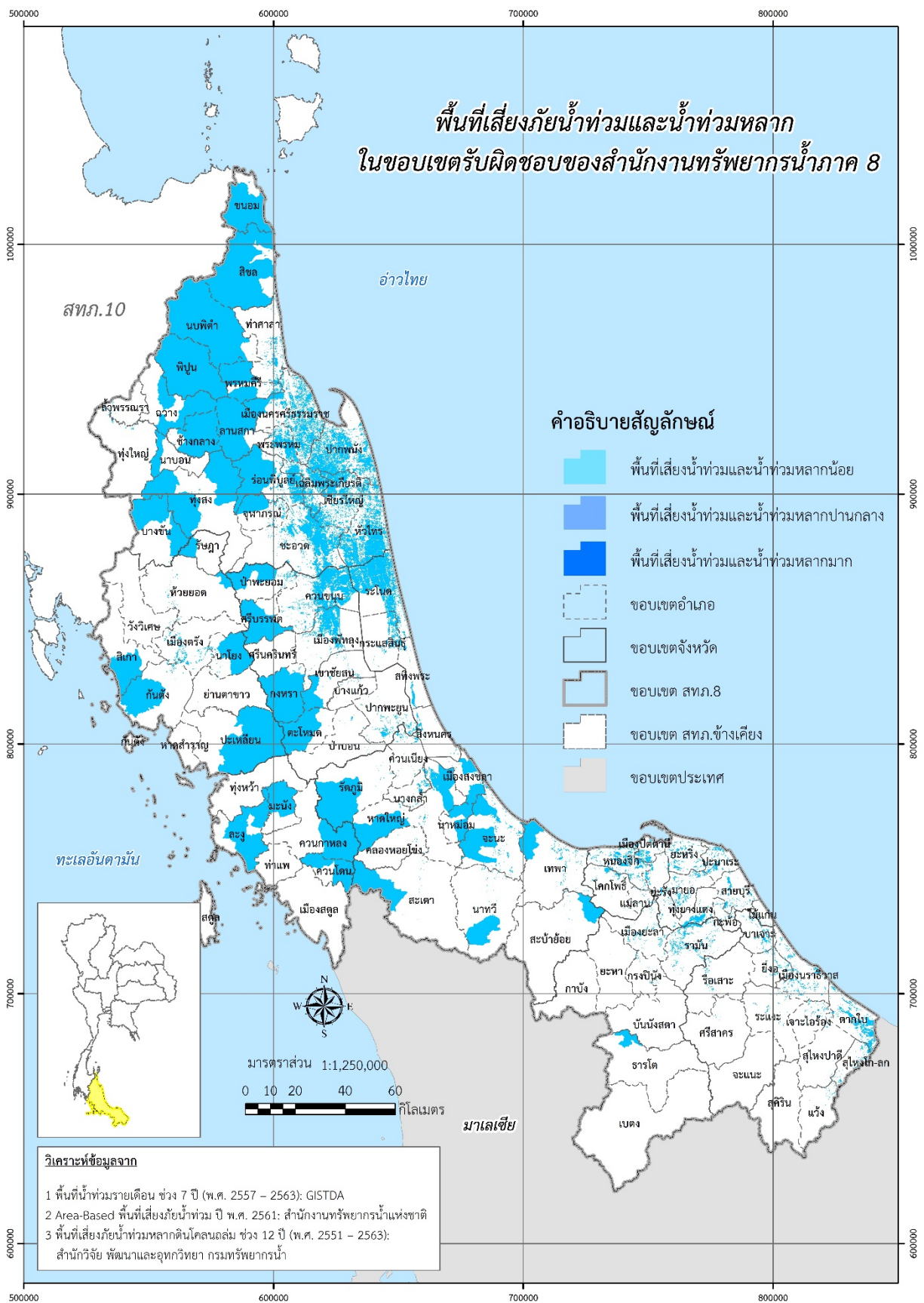
6.2.6 พื้นที่เสี่ยงน้ำท่วมเดือนธันวาคม ประกอบด้วย

- 1) จังหวัดตรัง จำนวน 9 อำเภอ ประกอบด้วย กันตัง นาโยง ปะเหลียน เมืองตรัง ย่านตาขาว รัษฎา วังวิเศษ สีเกา และห้วยยอด
- 2) จังหวัดนครศรีธรรมราช จำนวน 23 อำเภอ ประกอบด้วย ขนอม จุฬาภรณ์ ฉวาง เถลิงพระเกียรติ ชะอวด ช้างกลาง เขียวใหญ่ ถ้ำพรรณรา ท่าศาลา ฟุ้งสง ฟุ้งใหญ่ นบพิตำ นาบอน บางขัน ปากพั่น พรหมคีรี พระพรหม พิปูน เมืองนครศรีธรรมราช ร่อนพิบูลย์ ลานสกา สิชล และหัวไทร
- 3) จังหวัดนราธิวาส จำนวน 11 อำเภอ ประกอบด้วย เจาะไอร้อง ตากใบ บาเจาะ เมืองนราธิวาส ยี่งอ ระแงะ รือเสาะ แว้ง ศรีสาคร สุไหงโก-ลก และสุไหงปาดี
- 4) จังหวัดปัตตานี จำนวน 12 อำเภอ ประกอบด้วย กะพ้อ โคกโพธิ์ ฟุ้งยางแดง ปะนาเระ มายอ เมืองปัตตานี แม่ลาน ไม้แก่น ยะรัง ยะหริ่ง สายบุรี และหนองจิก
- 5) จังหวัดพัทลุง จำนวน 10 อำเภอ ประกอบด้วย กงหรา เขาชัยสน ควนขนุน ตะโหมด บางแก้ว ปากพะยูน ป่าบอน ป่าพะยอม เมืองพัทลุง และศรีบรรพต
- 6) จังหวัดยะลา จำนวน 6 อำเภอ ประกอบด้วย กรงปินัง ธารโต บันนังสตา เมืองยะลา ยะหา และรามัน
- 7) จังหวัดสงขลา จำนวน 16 อำเภอ ประกอบด้วย กระแสสินธุ์ คลองหอยโข่ง ควนเนียง จะนะ เทพา นาทวี นาหม่อม บางกล่ำ เมืองสงขลา ระโนด รัตภูมิ สทิงพระ สะเดา สะบ้าย้อย สิงหนคร และหาดใหญ่
- 8) จังหวัดสตูล จำนวน 4 อำเภอ ประกอบด้วย ควนกาหลง ควนโดน มะนัง และละงู

รายละเอียดแสดงดังรูปที่ 2 และสรุปรายละเอียดระดับตำบลแสดงในภาคผนวก 1



รูปที่ 1 ขอบเขตพื้นที่ความรับผิดชอบของสำนักงานทรัพยากรน้ำภาค 8



รูปที่ 2 พื้นที่เสี่ยงน้ำท่วมในขอบเขตของสำนักงานทรัพยากรน้ำภาค 8

6.3 พื้นที่เสี่ยงภัยแล้ง

6.3.1 พื้นที่เสี่ยงภัยแล้งเดือนมกราคม ประกอบด้วย

- 1) จังหวัดตรัง จำนวน 10 อำเภอ ประกอบด้วย กันตัง นาโยง ปะเหลียน เมืองตรัง ย่านตาขาว รัษฎา วังวิเศษ สีเกา ห้วยยอด หาดสำราญ
- 2) จังหวัดนครศรีธรรมราช จำนวน 23 อำเภอ ประกอบด้วย ขนอม จุฬาภรณ์ ฉวาง เถลิงพระเกียรติ ชะอวด ช้างกลาง เขียวใหญ่ ถ้ำพรรณรา ท่าศาลา พังสง พังใหญ่ นบพิตำ นาบอน บางขัน ปากพนัง พรหมคีรี พระพรหม พิปูน เมืองนครศรีธรรมราช ร่อนพิบูลย์ ลานสกา สีชล หัวไทร
- 3) จังหวัดนราธิวาส จำนวน 13 อำเภอ ประกอบด้วย จะแนะ เจาะไอร้อง ตากใบ บาเจาะ เมืองนราธิวาส ยี่งอระแงะ รือเสาะ แฉ่ง ศรีสาคร สุคีริน สุโหลงโก-ลก สุโหลงปาดิ
- 4) จังหวัดปัตตานี จำนวน 12 อำเภอ ประกอบด้วย กะพ้อ โคกโพธิ์ พังยางแดง ปะนาเระมายอ เมืองปัตตานี แม่ลาน ไม้แก่น ยะรัง ยะหริ่ง สายบุรี หนองจิก
- 5) จังหวัดพัทลุง จำนวน 11 อำเภอ ประกอบด้วย กงหรา เขาชัยสน ควนขนุน ตะโหมด บางแก้ว ปากพะยูน ป่าบอน ป่าพะยอม เมืองพัทลุง ศรีนครินทร์ ศรีบรรพต
- 6) จังหวัดยะลา จำนวน 8 อำเภอ ประกอบด้วย กรงปินัง กาบัง ธารโต บันนังสตา เบตง เมืองยะลา ยะหา รามัน
- 7) จังหวัดสงขลา จำนวน 16 อำเภอ ประกอบด้วย กระแสสินธุ์ คลองหอยโข่ง ควนเนียง จะนะ เทพา นาทวี นาหม่อม บางกล่ำ เมืองสงขลา ระโนด รัตภูมิ สทิงพระ สะเดา สะบ้าย้อย สิงหนคร หาดใหญ่
- 8) จังหวัดสตูล จำนวน 7 อำเภอ ประกอบด้วย ควนกาหลง ควนโดน ท่าแพ พังหั่ว มะนัง เมืองสตูล ละงู

6.3.2 พื้นที่เสี่ยงภัยแล้งเดือนกุมภาพันธ์ ประกอบด้วย

- 1) จังหวัดตรัง จำนวน 10 อำเภอ ประกอบด้วย กันตัง นาโยง ปะเหลียน เมืองตรัง ย่านตาขาว รัษฎา วังวิเศษ สีเกา ห้วยยอด หาดสำราญ
- 2) จังหวัดนครศรีธรรมราช จำนวน 23 อำเภอ ประกอบด้วย ขนอม จุฬาภรณ์ ฉวาง เถลิงพระเกียรติ ชะอวด ช้างกลาง เขียวใหญ่ ถ้ำพรรณรา ท่าศาลา พังสง พังใหญ่ นบพิตำ นาบอน บางขัน ปากพนัง พรหมคีรี พระพรหม พิปูน เมืองนครศรีธรรมราช ร่อนพิบูลย์ ลานสกา สีชล หัวไทร
- 3) จังหวัดนราธิวาส จำนวน 13 อำเภอ ประกอบด้วย จะแนะ เจาะไอร้อง ตากใบ บาเจาะ เมืองนราธิวาส ยี่งอระแงะ รือเสาะ แฉ่ง ศรีสาคร สุคีริน สุโหลงโก-ลก สุโหลงปาดิ
- 4) จังหวัดปัตตานี จำนวน 12 อำเภอ ประกอบด้วย กะพ้อ โคกโพธิ์ พังยางแดง ปะนาเระมายอ เมืองปัตตานี แม่ลาน ไม้แก่น ยะรัง ยะหริ่ง สายบุรี หนองจิก
- 5) จังหวัดพัทลุง จำนวน 11 อำเภอ ประกอบด้วย กงหรา เขาชัยสน ควนขนุน ตะโหมด บางแก้ว ปากพะยูน ป่าบอน ป่าพะยอม เมืองพัทลุง ศรีนครินทร์ ศรีบรรพต
- 6) จังหวัดยะลา จำนวน 8 อำเภอ ประกอบด้วย กรงปินัง กาบัง ธารโต บันนังสตา เบตง เมืองยะลา ยะหา รามัน

7) จังหวัดสงขลา จำนวน 16 อำเภอ ประกอบด้วย กระแสสินธุ์ คลองหอยโข่ง ควนเนียง จะนะ เทพา นาทวี นาหม่อม บางกล่ำ เมืองสงขลา ระโนด รัตภูมิ สทิงพระ สะเดา สะบ้าย้อย สิงหนคร หาดใหญ่

8) จังหวัดสตูล จำนวน 7 อำเภอ ประกอบด้วย ควนกาหลง ควนโดน ท่าแพ พังหว่า มะนัง เมืองสตูล ละงู

6.3.3 พื้นที่เสี่ยงภัยแล้งเดือนมีนาคม ประกอบด้วย

1) จังหวัดตรัง จำนวน 10 อำเภอ ประกอบด้วย กันตัง นาโยง ปะเหลียน เมืองตรัง ย่านตาขาว รัษฎา วังวิเศษ สีเกา ห้วยยอด หาดสำราญ

2) จังหวัดนครศรีธรรมราช จำนวน 23 อำเภอ ประกอบด้วย ขนอม จุฬาภรณ์ ฉวาง เฉลิมพระเกียรติ ชะอวด ช้างกลาง เขียวใหญ่ ถ้ำพรรณรา ท่าศาลา พังสง พังใหญ่ นบพิตำ นาบอน บางขัน ปากพนัง พรหมคีรี พระพรหม พิปูน เมืองนครศรีธรรมราช ร่อนพิบูลย์ ลานสกา สีชล หัวไทร

3) จังหวัดนราธิวาส จำนวน 13 อำเภอ ประกอบด้วย จะแนะ เจาะไอร้อง ตากใบ บาเจาะ เมืองนราธิวาส ยี่งอระแงะ รือเสาะ แว้ง ศรีสาคร สุคีริน สุโหลงโก-ลก สุโหลงปาดิ

4) จังหวัดปัตตานี จำนวน 12 อำเภอ ประกอบด้วย กะพ้อ โคกโพธิ์ พังยางแดง ปะนาเระ มายอ เมืองปัตตานี แม่ลาน ไม้แก่น ยะรัง ยะหริ่ง สายบุรี หนองจิก

5) จังหวัดพัทลุง จำนวน 11 อำเภอ ประกอบด้วย กงหรา เขาชัยสน ควนขนุน ตะโหมด บางแก้ว ปากพะยูน ป่าบอน ป่าพะยอม เมืองพัทลุง ศรีนครินทร์ ศรีบรรพต

6) จังหวัดยะลา จำนวน 8 อำเภอ ประกอบด้วย กรงปินัง กาบัง ธารโต บันนังสตา เบตง เมืองยะลา ยะหา รามัน

7) จังหวัดสงขลา จำนวน 16 อำเภอ ประกอบด้วย กระแสสินธุ์ คลองหอยโข่ง ควนเนียง จะนะ เทพา นาทวี นาหม่อม บางกล่ำ เมืองสงขลา ระโนด รัตภูมิ สทิงพระ สะเดา สะบ้าย้อย สิงหนคร หาดใหญ่

8) จังหวัดสตูล จำนวน 7 อำเภอ ประกอบด้วย ควนกาหลง ควนโดน ท่าแพ พังหว่า มะนัง เมืองสตูล ละงู

6.3.4 พื้นที่เสี่ยงภัยแล้งเดือนเมษายน ประกอบด้วย

1) จังหวัดตรัง จำนวน 10 อำเภอ ประกอบด้วย กันตัง นาโยง ปะเหลียน เมืองตรัง ย่านตาขาว รัษฎา วังวิเศษ สีเกา ห้วยยอด หาดสำราญ

2) จังหวัดนครศรีธรรมราช จำนวน 23 อำเภอ ประกอบด้วย ขนอม จุฬาภรณ์ ฉวาง เฉลิมพระเกียรติ ชะอวด ช้างกลาง เขียวใหญ่ ถ้ำพรรณรา ท่าศาลา พังสง พังใหญ่ นบพิตำ นาบอน บางขัน ปากพนัง พรหมคีรี พระพรหม พิปูน เมืองนครศรีธรรมราช ร่อนพิบูลย์ ลานสกา สีชล หัวไทร

3) จังหวัดนราธิวาส จำนวน 13 อำเภอ ประกอบด้วย จะแนะ เจาะไอร้อง ตากใบ บาเจาะ เมืองนราธิวาส ยี่งอระแงะ รือเสาะ แว้ง ศรีสาคร สุคีริน สุโหลงโก-ลก สุโหลงปาดิ

4) จังหวัดปัตตานี จำนวน 12 อำเภอ ประกอบด้วย กะพ้อ โคกโพธิ์ พังยางแดง ปะนาเระ มายอ เมืองปัตตานี แม่ลาน ไม้แก่น ยะรัง ยะหริ่ง สายบุรี หนองจิก

5) จังหวัดพัทลุง จำนวน 11 อำเภอ ประกอบด้วย กงหรา เขาชัยสน ควนขนุน ตะโหมด บางแก้ว ปากพะยูน ป่าบอน ป่าพะยอม เมืองพัทลุง ศรีนครินทร์ ศรีบรรพต

6) จังหวัดยะลา จำนวน 8 อำเภอ ประกอบด้วย กรงปินัง กาบัง ธารโต บันนังสตา เบตง เมืองยะลา ยะหา รามัน

7) จังหวัดสงขลา จำนวน 16 อำเภอ ประกอบด้วย กระแสสินธุ์ คลองหอยโข่ง ควนเนียง จะนะ เทพา นาทวี นาหม่อม บางกล่ำ เมืองสงขลา ระโนด รัตภูมิ สทิงพระ สะเดา สะบ้าย้อย สิงหนคร หาดใหญ่

8) จังหวัดสตูล จำนวน 7 อำเภอ ประกอบด้วย ควนกาหลง ควนโดน ท่าแพ พังหว่า มะนัง เมืองสตูล ละงู

6.3.5 พื้นที่เสี่ยงภัยแล้งเดือนพฤษภาคม ประกอบด้วย

1) จังหวัดตรัง จำนวน 10 อำเภอ ประกอบด้วย กันตัง นาโยง ปะเหลียน เมืองตรัง ย่านตาขาว รัษฎา วังวิเศษ สีเกา ห้วยยอด หาดสำราญ

2) จังหวัดนครศรีธรรมราช จำนวน 23 อำเภอ ประกอบด้วย ขนอม จุฬาภรณ์ ฉวาง เฉลิมพระเกียรติ ชะอวด ช้างกลาง เขียวใหญ่ ถ้ำพรรณรา ท่าศาลา พังสง พังใหญ่ นบพิตำ นาบอน บางขัน ปากพนัง พรหมคีรี พระพรหม พิปูน เมืองนครศรีธรรมราช ร่อนพิบูลย์ ลานสกา สีชล หัวไทร

3) จังหวัดนราธิวาส จำนวน 13 อำเภอ ประกอบด้วย จะแนะ เจาะไอร้อง ตากใบ บาเจาะ เมืองนราธิวาส ยี่งอระแงะ รือเสาะ แฉ่ง ศรีสาคร สุคีริน สุโหลงโก-ลก สุโหลงปาดิ

4) จังหวัดปัตตานี จำนวน 12 อำเภอ ประกอบด้วย กะพ้อ โคกโพธิ์ พังยางแดง ปะนาเระ มายอ เมืองปัตตานี แม่ลาน ไม้แก่น ยะรัง ยะหริ่ง สายบุรี หนองจิก

5) จังหวัดพัทลุง จำนวน 11 อำเภอ ประกอบด้วย กงหรา เขาชัยสน ควนขนุน ตะโหมด บางแก้ว ปากพะยูน ป่าบอน ป่าพะยอม เมืองพัทลุง ศรีนครินทร์ ศรีบรรพต

6) จังหวัดยะลา จำนวน 8 อำเภอ ประกอบด้วย กรงปินัง กาบัง ธารโต บันนังสตา เบตง เมืองยะลา ยะหา รามัน

7) จังหวัดสงขลา จำนวน 16 อำเภอ ประกอบด้วย กระแสสินธุ์ คลองหอยโข่ง ควนเนียง จะนะ เทพา นาทวี นาหม่อม บางกล่ำ เมืองสงขลา ระโนด รัตภูมิ สทิงพระ สะเดา สะบ้าย้อย สิงหนคร หาดใหญ่

8) จังหวัดสตูล จำนวน 7 อำเภอ ประกอบด้วย ควนกาหลง ควนโดน ท่าแพ พังหว่า มะนัง เมืองสตูล ละงู

6.3.6 พื้นที่เสี่ยงภัยแล้งเดือนมิถุนายน ประกอบด้วย

1) จังหวัดตรัง จำนวน 10 อำเภอ ประกอบด้วย กันตัง นาโยง ปะเหลียน เมืองตรัง ย่านตาขาว รัษฎา วังวิเศษ สีเกา ห้วยยอด หาดสำราญ

2) จังหวัดนครศรีธรรมราช จำนวน 23 อำเภอ ประกอบด้วย ขนอม จุฬาภรณ์ ฉวาง เฉลิมพระเกียรติ ชะอวด ช้างกลาง เขียวใหญ่ ถ้ำพรรณรา ท่าศาลา พังสง พังใหญ่ นบพิตำ นาบอน บางขัน ปากพนัง พรหมคีรี พระพรหม พิปูน เมืองนครศรีธรรมราช ร่อนพิบูลย์ ลานสกา สีชล หัวไทร

3) จังหวัดนราธิวาส จำนวน 13 อำเภอ ประกอบด้วย จะแนะ เจาะไอร้อง ตากใบ บาเจาะ เมืองนราธิวาส ยี่งอระแงะ รือเสาะ แวัง ศรีสาคร สุคีริน สุโหลงโก-ลก สุโหลงปาดิ

4) จังหวัดปัตตานี จำนวน 12 อำเภอ ประกอบด้วย กะพ้อ โคกโพธิ์ ทุ่งยางแดง ปะนาเระมายอ เมืองปัตตานี แม่ลาน ไม้แก่น ยะรัง ยะหริ่ง สายบุรี หนองจิก

5) จังหวัดพัทลุง จำนวน 11 อำเภอ ประกอบด้วย กงหรา เขาชัยสน ควนขนุน ตะโหมด บางแก้ว ปากพะยูน ป่าบอน ป่าพะยอม เมืองพัทลุง ศรีนครินทร์ ศรีบรรพต

6) จังหวัดยะลา จำนวน 8 อำเภอ ประกอบด้วย กรงปินัง กาบัง ธารโต บันนังสตา เบตง เมืองยะลา ยะหา รามัน

7) จังหวัดสงขลา จำนวน 16 อำเภอ ประกอบด้วย กระแสสินธุ์ คลองหอยโข่ง ควนเนียง จะนะ เทพา นาทวี นาหม่อม บางกล่ำ เมืองสงขลา ระโนด รัตภูมิ สทิงพระ สะเดา สะบ้าย้อย สิงหนคร หาดใหญ่

8) จังหวัดสตูล จำนวน 7 อำเภอ ประกอบด้วย ควนกาหลง ควนโดน ท่าแพ ทุ่งหว้า มะนัง เมืองสตูล ละงู

6.3.7 พื้นที่เสี่ยงภัยแล้งเดือนกรกฎาคม ประกอบด้วย

1) จังหวัดตรัง จำนวน 10 อำเภอ ประกอบด้วย กันตัง นาโยง ปะเหลียน เมืองตรัง ย่านตาขาว รัษฎา วังวิเศษ สีเกา ห้วยยอด หาดสำราญ

2) จังหวัดนครศรีธรรมราช จำนวน 23 อำเภอ ประกอบด้วย ขนอม จุฬาภรณ์ ฉวาง เฉลิมพระเกียรติ ชะอวด ช้างกลาง เขียวใหญ่ ถ้ำพรรณรา ท่าศาลา ทุ่งสง ทุ่งใหญ่ นบพิตำ นาบอน บางขัน ปากพนัง พรหมคีรี พระพรหม พิปูน เมืองนครศรีธรรมราช ร่อนพิบูลย์ ลานสกา สีชล หัวไทร

3) จังหวัดนราธิวาส จำนวน 13 อำเภอ ประกอบด้วย จะแนะ เจาะไอร้อง ตากใบ บาเจาะ เมืองนราธิวาส ยี่งอระแงะ รือเสาะ แวัง ศรีสาคร สุคีริน สุโหลงโก-ลก สุโหลงปาดิ

4) จังหวัดปัตตานี จำนวน 12 อำเภอ ประกอบด้วย กะพ้อ โคกโพธิ์ ทุ่งยางแดง ปะนาเระมายอ เมืองปัตตานี แม่ลาน ไม้แก่น ยะรัง ยะหริ่ง สายบุรี หนองจิก

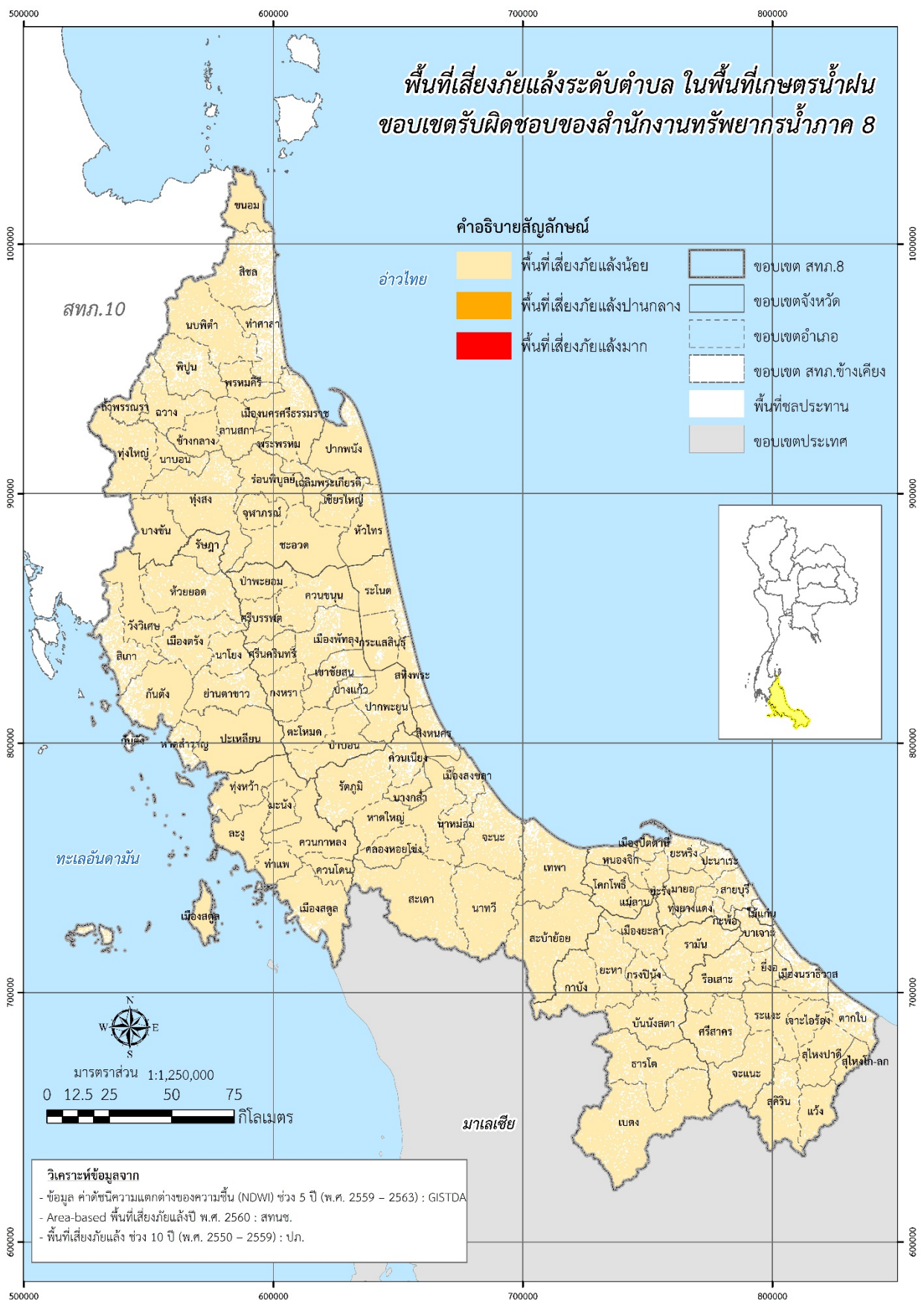
5) จังหวัดพัทลุง จำนวน 11 อำเภอ ประกอบด้วย กงหรา เขาชัยสน ควนขนุน ตะโหมด บางแก้ว ปากพะยูน ป่าบอน ป่าพะยอม เมืองพัทลุง ศรีนครินทร์ ศรีบรรพต

6) จังหวัดยะลา จำนวน 8 อำเภอ ประกอบด้วย กรงปินัง กาบัง ธารโต บันนังสตา เบตง เมืองยะลา ยะหา รามัน

7) จังหวัดสงขลา จำนวน 16 อำเภอ ประกอบด้วย กระแสสินธุ์ คลองหอยโข่ง ควนเนียง จะนะ เทพา นาทวี นาหม่อม บางกล่ำ เมืองสงขลา ระโนด รัตภูมิ สทิงพระ สะเดา สะบ้าย้อย สิงหนคร หาดใหญ่

8) จังหวัดสตูล จำนวน 7 อำเภอ ประกอบด้วย ควนกาหลง ควนโดน ท่าแพ ทุ่งหว้า มะนัง เมืองสตูล ละงู

รายละเอียดแสดงดังรูปที่ 3 และสรุปรายละเอียดระดับตำบลแสดงในภาคผนวก 2



รูปที่ 3 พื้นที่เสี่ยงภัยแล้งสำหรับพื้นที่นอกเขตชลประทาน ในขอบเขตสำนักงานทรัพยากรน้ำภาค 8

7. ข้อมูลความพร้อมด้านอุปกรณ์/เครื่องมือ/อาคารชลศาสตร์

7.1 ความพร้อมด้านสถานีตรวจวัดสถานการณ์น้ำ จำนวน 251 สถานี ประกอบด้วย

1) ระบบปฏิบัติการเฝ้าระวังและเตือนภัยล่วงหน้าน้ำหลาก-ดินถล่ม (Early Warning System) จำนวน 198 สถานี (<http://ews.dwr.go.th/ews/>)

2) ระบบตรวจวัดสถานการณ์น้ำทางไกลอัตโนมัติ (โทรมาตร) จำนวน 11 สถานี และระบบกล้อง CCTV จำนวน 4 สถานี สถานีอุตุ-อุทกวิทยา จำนวน 38 สถานี (รายละเอียดแสดงดังรูปที่ 4 และรายละเอียดของสถานีตรวจวัดสภาพน้ำทางไกลอัตโนมัติระบบกล้อง CCTV และสถานีอุตุ-อุทกวิทยาในภาคผนวก 3 และสามารถดูรายละเอียดได้ที่เว็บไซต์ <http://mekhala.dwr.go.th/>)

7.2 ความพร้อมด้านอุปกรณ์และเครื่องมือ

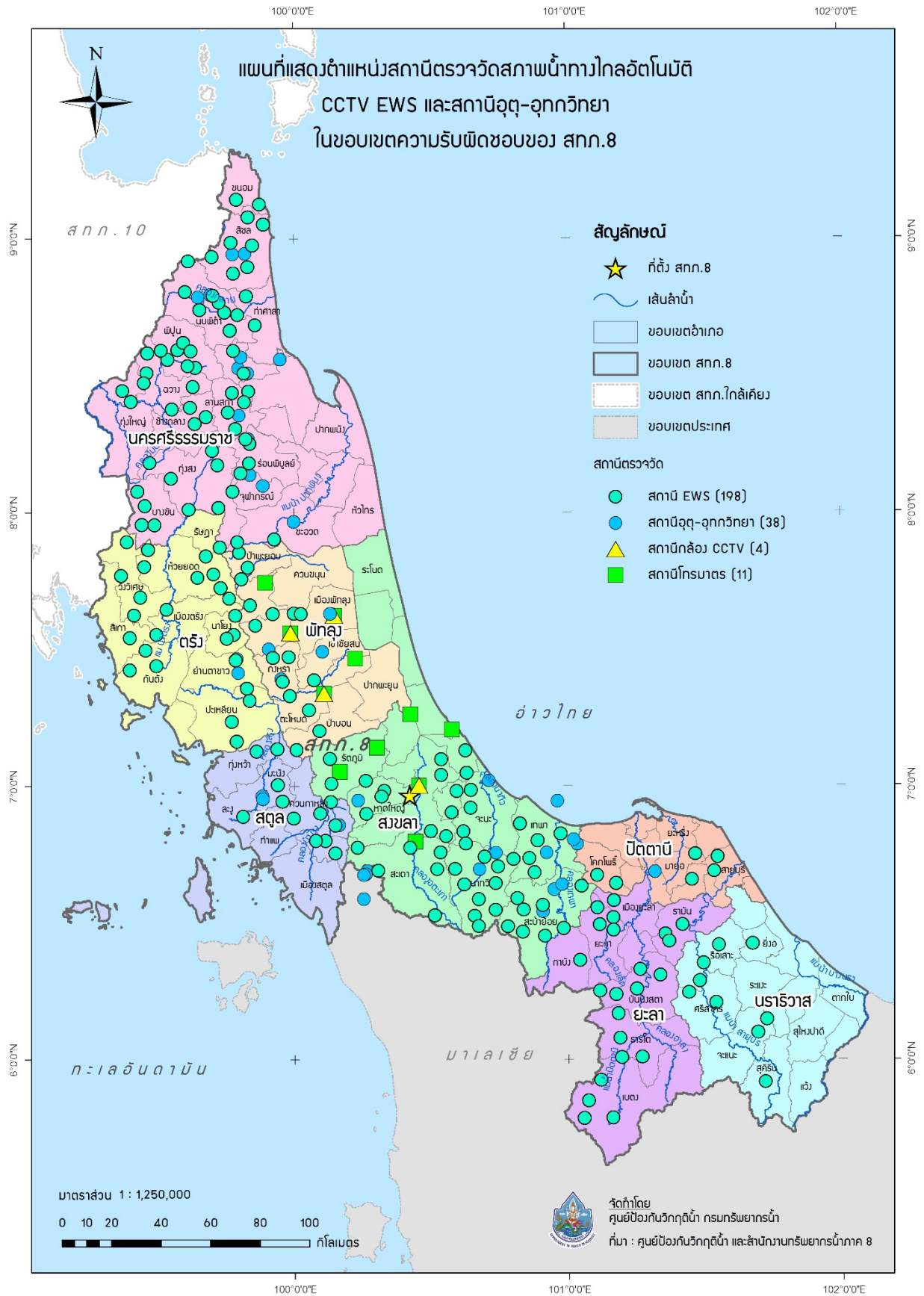
1) เครื่องสูบน้ำ จำนวน 23 เครื่อง ใช้งานได้ 21 เครื่อง ประกอบด้วย

- เครื่องสูบน้ำขนาด 10 นิ้ว จำนวน 1 เครื่อง (ใช้งานได้ 1 เครื่อง)
- เครื่องสูบน้ำขนาด 12 นิ้ว จำนวน 20 เครื่อง (ใช้งานได้ 19 เครื่อง)
- เครื่องสูบน้ำขนาด 26 นิ้ว จำนวน 1 เครื่อง (ใช้งานได้ 0 เครื่อง)
- เครื่องสูบน้ำขนาด 30 นิ้ว จำนวน 1 เครื่อง (ใช้งานได้ 1 เครื่อง)

2) รถบรรทุก จำนวน 12 คัน ใช้งานได้ 9 คัน ประกอบด้วย

- รถยนต์บรรทุกน้ำ ขนาด 6,000 ลิตร จำนวน 3 คัน (ใช้งานได้ 2 คัน)
- รถยนต์บรรทุก 6 ล้อ จำนวน 2 คัน (ใช้งานได้ 2 คัน)
- รถยนต์บรรทุก 6 ล้อ พร้อมเครน จำนวน 1 คัน (ใช้งานได้ 1 คัน)
- รถยนต์บรรทุก 6 ล้อ (NGV) จำนวน 1 คัน (ใช้งานได้ 0 คัน)
- รถยนต์บรรทุก 10 ล้อ จำนวน 4 คัน (ใช้งานได้ 4 คัน)
- รถยนต์บรรทุก 10 ล้อ พร้อมเครน (NGV) จำนวน 1 คัน (ใช้งานได้ 0 คัน)

3) รถลากจูงพร้อมหางลากพ่วง จำนวน 1 คัน ใช้งานได้ 1 คัน



รูปที่ 4 ตำแหน่งสถานีตรวจวัดสภาพน้ำทางไกลอัตโนมัติ CCTV EWS และสถานีอุตุ-อุทกวิทยา ในเขตพื้นที่ความรับผิดชอบของสำนักงานทรัพยากรน้ำภาค 8

8. ข้อมูลความพร้อมด้านบุคลากร

8.1 เจ้าหน้าที่ด้านเฝ้าระวังสถานการณ์ด้านภาวะน้ำท่วมและภาวะน้ำแล้ง จำนวน 19 ราย

ลำดับ	ชื่อ-นามสกุล	สถานที่	เบอร์โทรศัพท์
1	นายวีระพงศ์ แสงทอง	นครศรีธรรมราช	095-7608827
2	นายเกรียงไกร มหาพานิช	นครศรีธรรมราช	089-9710929
3	นายกันภัย เกื้อสง	นครศรีธรรมราช	085-1362594
4	นายวินัย พรหมสังคหะ	ตรัง	081-9639338
5	นางสาวปัทมา สมสู	ตรัง	063-6282464
6	นายประพันธ์ สุขศรี	พัทลุง	098-6701826
7	นายฉัตรชัย นิมดำ	พัทลุง	095-4393248
8	น.ส.ณัฐพิชญา อินทองแก้ว	สงขลา	064-042-9782
9	นายสมพร พรหมทอง	สงขลา	089-5911794
10	นายปรีชา กระจ่างลิขิต	นราธิวาส	084-0133923
11	นายสุรชัย นวลมาก	นราธิวาส	081-7667757
12	นางสมนึก เพ็ชรจำรัส	สตูล	080-7155912
13	นายดำรง สิตไทย	สตูล	097-3181278
14	นายอับดุลเลาะ เปาะมะ	ปัตตานี	080-1373030
15	นายยาการียา บูโรง	ปัตตานี	086-2882389
16	นายสุวิทย์ ไชยประยา	ปัตตานี	086-4981422
17	นายทานุ ลิมสกุล	ยะลา	081-8979035
18	นายประภาส ชูเรือง	ยะลา	081-6083234
19	นายปนมพร คงเควีจ	ยะลา	081-3880031

8.2 เจ้าหน้าที่ด้านการปฏิบัติงานเชิงพื้นที่รายจังหวัด จำนวน 10 ราย

ลำดับ	ชื่อ-นามสกุล	สถานที่	เบอร์โทรศัพท์
1	ว่าที่ร.ต.สุดชาย เหลืองอักษร	หัวหน้าชุด	098-0720639
2	นายอับดุลเลาะ เปาะมะ	ปัตตานี	080-1373030
3	นายบัญชา บริรักษ์	นครศรีธรรมราช	089-8742308
4	นายประพันธ์ สุขศรี	พัทลุง	098-6701826
5	นายฉัตรชัย นิมดำ	พัทลุง	095-4393248
6	นายราย จุสุข	ตรัง	087-2796546
7	นายดำรง สิตไทย	สตูล	097-3181278
8	นายสุวิท ชูศรี	สตูล	093-6795375

9	นายยาคารียา บุโโรง	ยะลา	086-2882389
10	นายสุรชัย นวลมาก	นราธิวาส	081-7667757

8.3 รายชื่อผู้รู้ประจำสถานีเตือนภัยล่วงหน้าน้ำหลาก-ดินถล่มในพื้นที่ จำนวน 198 ราย รายละเอียดของรายชื่อและเบอร์โทรศัพท์ผู้รู้ในภาคผนวก 3

8.4 รายชื่อเจ้าหน้าที่ส่วนกลางในการติดตามสถานการณ์ด้านภาวะน้ำท่วมและภาวะน้ำแล้ง

ลำดับ	ชื่อ-นามสกุล	ตำแหน่ง	เบอร์โทรศัพท์
ด้านภาวะน้ำท่วม			
1	นายยิ่งยง ลีคะสิริ	ผู้อำนวยการส่วนป้องกันพื้นที่เฉพาะ	081-8012785
2	นายจิรวัดน์ ประชีพนาย	วิศวกรโยธาชำนาญการ	086-3388212
3	นายยศสรณ์ ปาลเกลี้ยง	วิศวกรโยธาปฏิบัติการ	084-2492663
ด้านภาวะน้ำแล้ง			
4	นายธนากร แสนวนงษ์	ผู้อำนวยการส่วนประสานการปฏิบัติงาน	081-8012781
5	นางสาวบุญยวีร์ สวรรยาพานิช	วิศวกรโยธาชำนาญการ	089-9455654
6	นายพงศ์ภัค ชีรนรวิชย์	วิศวกรโยธาปฏิบัติการ	083-0878668
ด้านการวิเคราะห์และประเมินสถานการณ์น้ำ			
7	นายสุประภาพร พัฒน์สิงห์เสนีย์	ผู้อำนวยการศูนย์เมขลา	089-7724611
8	นายจตุพงษ์ ไพบูลย์โรจนา	นักวิเคราะห์นโยบายและแผนชำนาญการ	086-4721588
9	นายธนัช สระประเทศ	นักวิเคราะห์นโยบายและแผนปฏิบัติการ	099-8274638

9. แผนปฏิบัติการบรรเทาภาวะน้ำท่วมและภาวะน้ำแล้ง

9.1 แผนปฏิบัติการเพื่อรับสถานการณ์น้ำท่วมหลากดินโคลนถล่มประจำเดือนตุลาคม 2565 – กรกฎาคม 2566

การสูบน้ำช่วยเหลือสถานการณ์น้ำท่วม มีรายละเอียดดังรูปที่ 5 ประกอบด้วย

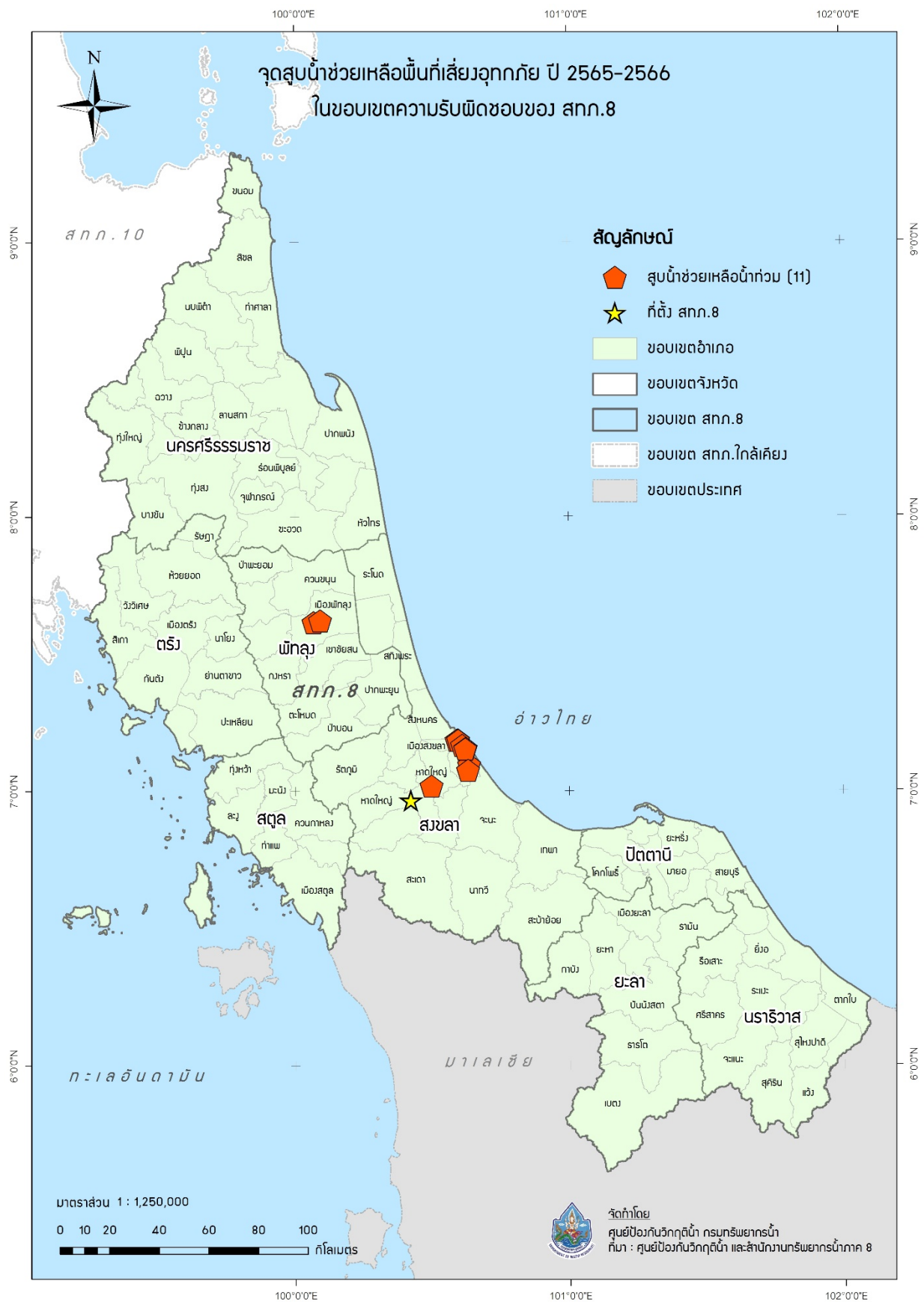
จุดที่	ตำบล	อำเภอ	จังหวัด	ขนาดเครื่องสูบน้ำ	จำนวน (เครื่อง)	ผู้รับผิดชอบ	เบอร์โทรศัพท์
1	บ่อยาย	เมือง	สงขลา	12	1	ว่าที่ร.ต.สุตชาย เหลืองอักษร	098-0720639

2	บ่อยาง	เมือง	สงขลา	12	1	ว่าที่ร.ต.สุตชาย เหลืออักษร	098-0720639
3	บ่อยาง	เมือง	สงขลา	12	1	ว่าที่ร.ต.สุตชาย เหลืออักษร	098-0720639
4	คองหงส์	หาดใหญ่	สงขลา	12	2	ว่าที่ร.ต.สุตชาย เหลืออักษร	098-0720639
5	เกาะแก้ว	เมือง	สงขลา	12	1	ว่าที่ร.ต.สุตชาย เหลืออักษร	098-0720639
6	เขารูปช้าง	เมือง	สงขลา	12	1	ว่าที่ร.ต.สุตชาย เหลืออักษร	098-0720639
7	เขารูปช้าง	เมือง	สงขลา	12	1	ว่าที่ร.ต.สุตชาย เหลืออักษร	098-0720639
8	เขารูปช้าง	เมือง	สงขลา	12	1	ว่าที่ร.ต.สุตชาย เหลืออักษร	098-0720639
9	คูหาสวรรค์	เมือง	พัทลุง	12	1	นายฉัตรชัย นิมดำ	095-4393248
10	คูหาสวรรค์	เมือง	พัทลุง	12	1	นายฉัตรชัย นิมดำ	095-4393248
11	ทุ่งหวัง	เมือง	สงขลา	12	1	ว่าที่ร.ต.สุตชาย เหลืออักษร	098-0720639

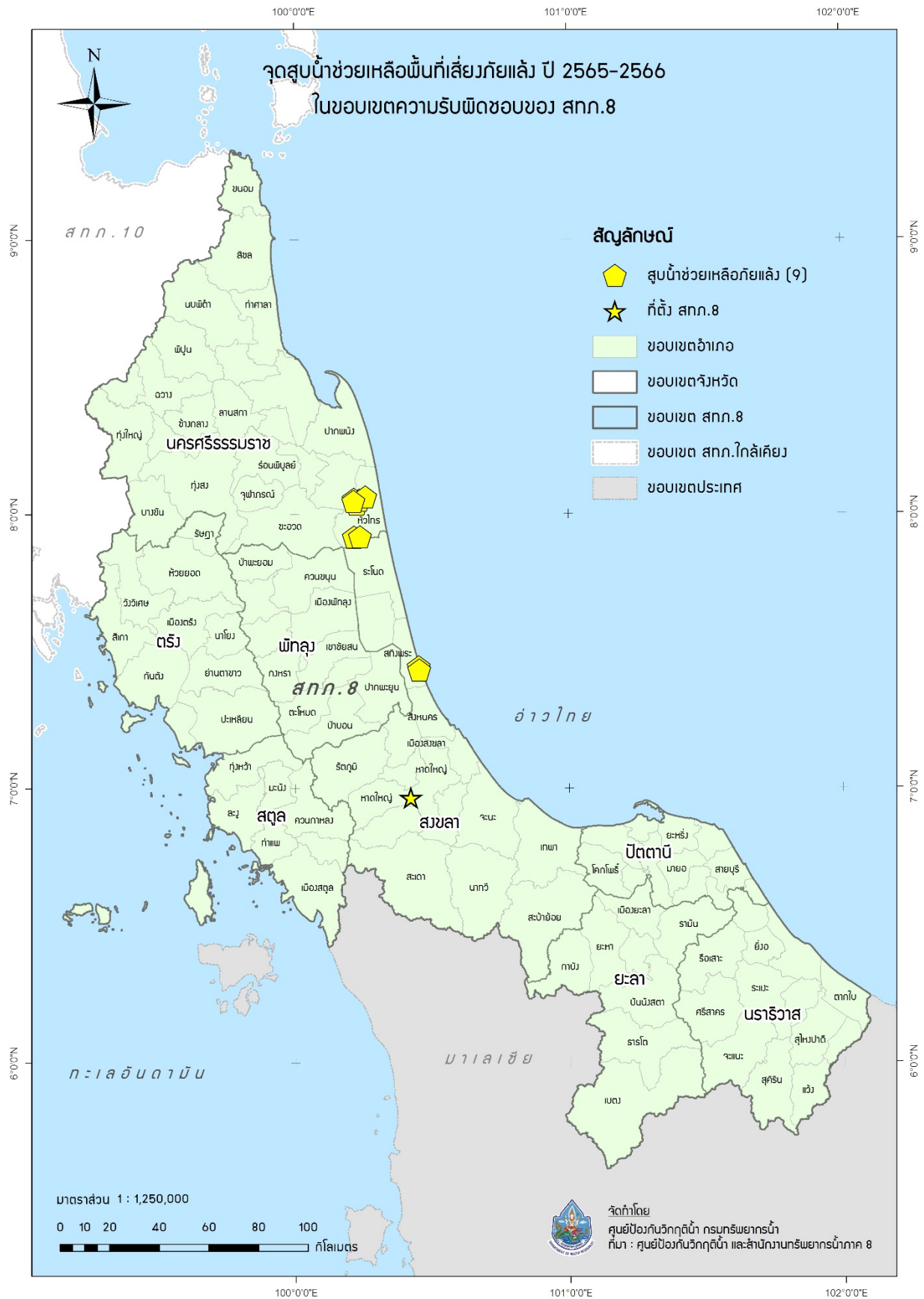
9.2 แผนปฏิบัติการในการรับสถานการณ์น้ำแล้ง

การสูบน้ำช่วยเหลือสถานการณ์น้ำแล้ง มีรายละเอียดดังรูปที่ 6 ประกอบด้วย

จุดที่	ตำบล	อำเภอ	จังหวัด	ขนาด เครื่อง สูบน้ำ	จำนวน (เครื่อง)	ผู้รับผิดชอบ	เบอร์โทรศัพท์
1	ควนชะลิก	หัวไทร	นครศรีธรรมราช	12	1	นายวีระพงศ์ แสงทอง	086-5958867
2	ควนชะลิก	หัวไทร	นครศรีธรรมราช	12	1	นายวีระพงศ์ แสงทอง	086-5958867
3	ทรายขาว	หัวไทร	นครศรีธรรมราช	12	1	นายวีระพงศ์ แสงทอง	086-5958867
4	ทรายขาว	หัวไทร	นครศรีธรรมราช	12	1	นายวีระพงศ์ แสงทอง	086-5958867
5	ทรายขาว	หัวไทร	นครศรีธรรมราช	12	1	นายเกรียงไกร มหา พานิช	098-0323043
6	ทรายขาว	หัวไทร	นครศรีธรรมราช	12	1	นายเกรียงไกร มหา พานิช	098-0323043
7	ทรายขาว	หัวไทร	นครศรีธรรมราช	12	1	นายเกรียงไกร มหา พานิช	098-0323043
8	บ่อดาน	สทิงพระ	สงขลา	12	1	นายสมพร พรหมทอง	089-5911794
9	บ่อดาน	สทิงพระ	สงขลา	12	1	นายสมพร พรหมทอง	089-5911794



รูปที่ 5 ตำแหน่งจุดติดตั้งเครื่องสูบน้ำช่วยเหลือน้ำท่วม ในเขตพื้นที่ความรับผิดชอบของสำนักงานทรัพยากรน้ำภาค 8



รูปที่ 6 ตำแหน่งจุดติดตั้งเครื่องสูบน้ำช่วยเหลือภัยแล้ง ในเขตพื้นที่ความรับผิดชอบของสำนักงานทรัพยากรน้ำภาค 8

ภาคผนวก 1

พื้นที่เสี่ยงน้ำท่วมเดือนกรกฎาคม - ธันวาคม
ในขอบเขตสำนักงานทรัพยากรน้ำภาค 8

พื้นที่เสี่ยงน้ำท่วมและน้ำหลากน้อย เดือนกรกฎาคม ในพื้นที่สำนักงานทรัพยากรน้ำภาค 8

จังหวัด	อำเภอ	ตำบล	พื้นที่เสี่ยงน้ำท่วม (ไร่)	
ตรัง	กันตัง	บ่อน้ำร้อน	39,479.22	
		บางสัก	79,648.01	
	นาโยง	ช่อง	46,591.74	
		ละมอ	44,071.07	
	ปะเหลียน	ทุ่งยาว	41,757.39	
		ปะเหลียน	163,966.67	
		ลิพัง	93,147.24	
	รัษฎา	ควนเมา	24,486.70	
		สิเกา	89,542.57	
	ห้วยยอด	ในเตา	14,187.77	
	นครศรีธรรมราช	ขนอม	ขนอม	53,314.48
			ควนทอง	103,966.61
		จุฬาภรณ์	ทุ่งโพธิ์	45,623.16
จันดี			16,337.29	
ฉวาง		ฉวาง	17,098.20	
		นาเขลียง	12,485.01	
		นาแวง	22,411.90	
		ละอาย	65,683.10	
ช้างกลาง		ช้างกลาง	116,316.49	
		สวนขัน	30,787.99	
ทุ่งสง		เขาขาว	71,150.62	
		เขาโร	54,856.07	
		ถ้ำใหญ่	74,873.66	
		นาไม้ไผ่	46,761.24	
		นาหลวงเสน	55,408.69	
		นบพิตำ	กรุงชิง	267,677.58
นบพิตำ			79,950.40	
		นาแหร่ง	71,089.50	
		นาบอน	ทุ่งสง	34,878.55
บางขัน		บางขัน	98,045.53	
		วังหิน	47,663.55	
พรหมคีรี		ทอนหงส์	72,896.64	
		พรหมโลก	33,700.54	
พิปูน	กะทูน	74,932.45		

ที่มาข้อมูล:

1. พื้นที่น้ำท่วมรายเดือน ช่วง 7 ปี (พ.ศ.2557 - 2563): GISTDA
2. Area-Based พื้นที่เสี่ยงภัยน้ำท่วม ปี พ.ศ. 2561: สททช
3. พื้นที่เสี่ยงภัยน้ำท่วมหลากดินโคลนถล่ม ช่วง 12 ปี (พ.ศ. 2551 - 2563): สวท ทน

พื้นที่เสี่ยงน้ำท่วมและน้ำหลากน้อย เดือนกรกฎาคม ในพื้นที่สำนักงานทรัพยากรน้ำภาค 8

จังหวัด	อำเภอ	ตำบล	พื้นที่เสี่ยงน้ำท่วม (ไร่)
		เขาพระ	123,198.59
		ควนกลาง	23,510.90
		พิปูน	31,031.44
		ยางค่อม	56,290.87
	เมืองนครศรีธรรมราช	ท่าजू	41,175.12
	ร่อนพิบูลย์	ร่อนพิบูลย์	75,244.24
		หินตก	68,065.43
	ลานสกา	กำโลน	59,196.15
		เขาแก้ว	53,161.57
		ท่าดี	21,870.73
		ลานสกา	48,454.56
	สิชล	เขาน้อย	78,274.73
		ฉลุง	51,284.90
		ทุ่งปรัง	35,152.61
		ทุ่งไส	47,349.16
		เทพราช	52,506.71
		เปลียน	33,133.80
		สี่ขีด	82,170.97
พัทลุง	กงหรา	กงหรา	34,769.55
		คลองเฉลิม	89,295.20
		คลองทรายขาว	37,182.69
		ชะรัด	15,972.69
	เขาชัยสน	โคกม่วง	44,587.04
	ตะโหมด	ตะโหมด	112,423.92
	ป่าพะยอม	ลานข่อย	72,099.12
	ศรีบรรพต	เขาปู่	55,458.12
		ตะพาน	61,900.49
ยะลา	ธารโต	ธารโต	23,348.92
สงขลา	จะนะ	แค	40,581.28
		จะโหนด	32,676.14
		นาหว้า	48,233.85
	เทพา	สะกอม	57,511.51
	นาทวี	ทับช้าง	62,505.79
	นาหม่อม	คลองหรีง	22,630.96

ที่มาข้อมูล:

1. พื้นที่น้ำท่วมรายเดือน ช่วง 7 ปี (พ.ศ.2557 - 2563): GISTDA
2. Area-Based พื้นที่เสี่ยงภัยน้ำท่วม ปี พ.ศ. 2561: สททช
3. พื้นที่เสี่ยงภัยน้ำท่วมหลากดินโคลนถล่ม ช่วง 12 ปี (พ.ศ. 2551 - 2563): สวท ทน

พื้นที่เสี่ยงน้ำท่วมและน้ำหลากน้อย เดือนกรกฎาคม ในพื้นที่สำนักงานทรัพยากรน้ำภาค 8

จังหวัด	อำเภอ	ตำบล	พื้นที่เสี่ยงน้ำท่วม (ไร่)
		พิจิตร	26,770.39
	เมืองสงขลา	เขารูปช้าง	19,329.23
		ทุ่งหวัง	24,528.50
	รัตภูมิ	เขาพระ	173,611.10
	สะเดา	ป่าดงเบขาร์	111,992.87
	สะบ้าย้อย	บ้านโหนด	39,004.58
	หาดใหญ่	ทุ่งตำเสา	107,513.04
		ทุ่งใหญ่	19,159.04
		น่าน้อย	33,888.73
สตูล	ควนกาหลง	ทุ่งนุ้ย	124,298.32
	ควนโดน	ควนโดน	34,068.80
		วังประจัน	52,297.25
	มะนัง	ปาล์มพัฒนา	80,779.22
	ละงู	กำแพง	55,972.34
		น้ำผุด	45,302.48
		ละงู	70,516.78
รวม			5,016,070.05

ที่มาข้อมูล:

1. พื้นที่น้ำท่วมรายเดือน ช่วง 7 ปี (พ.ศ.2557 - 2563): GISTDA
2. Area-Based พื้นที่เสี่ยงภัยน้ำท่วม ปี พ.ศ. 2561: สททช
3. พื้นที่เสี่ยงภัยน้ำท่วมหลากดินโคลนถล่ม ช่วง 12 ปี (พ.ศ. 2551 - 2563): สวท ทน

พื้นที่เสี่ยงน้ำท่วมและน้ำหลากน้อย เดือนสิงหาคม ในพื้นที่สำนักงานทรัพยากรน้ำภาค 8

จังหวัด	อำเภอ	ตำบล	พื้นที่เสี่ยงน้ำท่วม (ไร่)	
ตรัง	กันตัง	ควนธานี	25.46	
		บ่อน้ำร้อน	39,479.22	
		บางสัก	79,648.01	
	นาโยง	ช่อง	นาข้าวเสีย	46,591.74
			นาโยงเหนือ	71.89
		นาหมื่นศรี	นาโยงเหนือ	122.52
			ละมอ	529.26
		ปะเหลียน	ทุ่งยาว	44,071.07
			ปะเหลียน	41,757.39
			ลิพัง	163,966.67
		เมืองตรัง	นาตาล่วง	93,147.24
			นาโต๊ะหมิง	30.86
			นาท่ามใต้	143.43
	นาพละ		299.61	
	นาโยงใต้		159.90	
	บางรัก		38.75	
	บ้านโพธิ์		114.34	
	รัชฎา	ควนเมา	หนองตรุด	204.61
			ควนเมา	422.82
		วังวิเศษ	ท่าสะบ้า	24,486.70
		สิเกา	ท่าสะบ้า	8.37
			ไม้ฝาด	89,542.57
	ห้วยยอด	ในเตา	14,187.77	
นครศรีธรรมราช	ขนอม	ขนอม	53,314.48	
		ควนทอง	103,966.61	
	จุฬาภรณ์	ทุ่งโพธิ์	45,623.16	
		ฉวาง	จันดี	16,337.29
			ฉวาง	17,098.20
			นาเขลิยง	12,485.01
			นาแวง	22,411.90
			ละอ้าย	65,683.10
	ช้างกลาง		ช้างกลาง	116,316.49
			สวนขัน	30,787.99
	ทุ่งสง		เขาขาว	71,150.62

ที่มาข้อมูล:

1. พื้นที่น้ำท่วมรายเดือน ช่วง 7 ปี (พ.ศ.2557 - 2563): GISTDA
2. Area-Based พื้นที่เสี่ยงภัยน้ำท่วม ปี พ.ศ. 2561: สททช
3. พื้นที่เสี่ยงภัยน้ำท่วมหลากดินโคลนถล่ม ช่วง 12 ปี (พ.ศ. 2551 - 2563): สวท ทน

พื้นที่เสี่ยงน้ำท่วมและน้ำหลากน้อย เดือนสิงหาคม ในพื้นที่สำนักงานทรัพยากรน้ำภาค 8

จังหวัด	อำเภอ	ตำบล	พื้นที่เสี่ยงน้ำท่วม (ไร่)
		เขาโร	54,856.07
		ถ้ำใหญ่	74,873.66
		นาไม้ไผ่	46,761.24
		นาหลวงเสน	55,408.69
	นบพิตำ	กรุงชิง	267,677.58
		นบพิตำ	79,950.40
		นาทรง	71,089.50
	นาบอน	ทุ่งสง	34,878.55
	บางขัน	บางขัน	98,045.53
		วังหิน	47,663.55
	พรหมคีรี	ทอนหงส์	72,896.64
		พรหมโลก	33,700.54
	พิปูน	กะทูน	74,932.45
		เขาพระ	123,198.59
		ควนกลาง	23,510.90
		พิปูน	31,031.44
		ยางค้อม	56,290.87
	เมืองนครศรีธรรมราช	ท่าजू	41,175.12
	ร่อนพิบูลย์	ร่อนพิบูลย์	75,244.24
		หินตก	68,065.43
	ลานสกา	กำโลน	59,196.15
		เขาแก้ว	53,161.57
		ท่าดี	21,870.73
		ลานสกา	48,454.56
	สิชล	เขาน้อย	78,274.73
		ฉลอง	51,284.90
		ทุ่งปรัง	35,152.61
		ทุ่งไส	47,349.16
		เทพราช	52,506.71
		เป็ลียน	33,133.80
		สี่ขีด	82,170.97
พัทลุง	กงหรา	กงหรา	34,769.55
		คลองเฉลิม	89,295.20
		คลองทรายขาว	37,182.69

ที่มาข้อมูล:

1. พื้นที่น้ำท่วมรายเดือน ช่วง 7 ปี (พ.ศ.2557 - 2563): GISTDA
2. Area-Based พื้นที่เสี่ยงภัยน้ำท่วม ปี พ.ศ. 2561: สททช
3. พื้นที่เสี่ยงภัยน้ำท่วมหลากดินโคลนถล่ม ช่วง 12 ปี (พ.ศ. 2551 - 2563): สวพ ทน

พื้นที่เสี่ยงน้ำท่วมและน้ำหลากน้อย เดือนสิงหาคม ในพื้นที่สำนักงานทรัพยากรน้ำภาค 8

จังหวัด	อำเภอ	ตำบล	พื้นที่เสี่ยงน้ำท่วม (ไร่)
		ชะรัด	15,972.69
	เขาย้ายสน	โคกม่วง	44,587.04
	ตะโหมด	ตะโหมด	112,423.92
	ป่าพะยอม	ลานข่อย	72,099.12
	ศรีบรรพต	เขาปู่	55,458.12
		ตะแพน	61,900.49
ยะลา	ธารโต	ธารโต	23,348.92
สงขลา	จะนะ	แค	40,581.28
		จะโหนด	32,676.14
		นาหว้า	48,233.85
	เทพา	สะกอม	57,511.51
	นาทวี	ทับช้าง	62,505.79
	นาหม่อม	คลองหรั่ง	22,630.96
		พิจิตร	26,770.39
	เมืองสงขลา	เขารูปช้าง	19,329.23
		ทุ่งหวัง	24,528.50
	รัตภูมิ	เขาพระ	173,611.10
	สะเดา	ป่าดงเบขาร์	111,992.87
	สะบ้าย้อย	บ้านโหนด	39,004.58
	หาดใหญ่	ทุ่งตำเสา	107,513.04
		ทุ่งใหญ่	19,159.04
		น้ำน้อย	33,888.73
สตูล	ควนกาหลง	ทุ่งน้ย	124,298.32
	ควนโดน	ควนโดน	34,068.80
		ควนสตอ	22.62
		ย่านซื่อ	47.09
		วังประจัน	52,297.25
	ท่าแพ	แป-ระ	386.98
	มะนัง	ป่าลุ่มพัฒนา	80,779.22
	เมืองสตูล	เกตรี	416.57
		ควนขัน	22.87
		ควนโพธิ์	191.09
		ฉลุง	531.75
		บ้านควน	702.23

ที่มาข้อมูล:

1. พื้นที่น้ำท่วมรายเดือน ช่วง 7 ปี (พ.ศ.2557 - 2563): GISTDA
2. Area-Based พื้นที่เสี่ยงภัยน้ำท่วม ปี พ.ศ. 2561: สททช
3. พื้นที่เสี่ยงภัยน้ำท่วมหลากดินโคลนถล่ม ช่วง 12 ปี (พ.ศ. 2551 - 2563): สวท ทน

พื้นที่เสี่ยงน้ำท่วมและน้ำหลากน้อย เดือนสิงหาคม ในพื้นที่สำนักงานทรัพยากรน้ำภาค 8

จังหวัด	อำเภอ	ตำบล	พื้นที่เสี่ยงน้ำท่วม (ไร่)
	ละงู	กำแพง	55,972.34
		เขาขาว	1,671.14
		น้ำผุด	45,302.48
		ละงู	70,516.78
รวม			5,022,234.23

ที่มาข้อมูล:

1. พื้นที่น้ำท่วมรายเดือน ช่วง 7 ปี (พ.ศ.2557 - 2563): GISTDA
2. Area-Based พื้นที่เสี่ยงภัยน้ำท่วม ปี พ.ศ. 2561: สททช
3. พื้นที่เสี่ยงภัยน้ำท่วมหลากดินโคลนถล่ม ช่วง 12 ปี (พ.ศ. 2551 - 2563): สวท ทน

พื้นที่เสี่ยงน้ำท่วมและน้ำหลากน้อย เดือนกันยายน ในพื้นที่สำนักงานทรัพยากรน้ำภาค 8

จังหวัด	อำเภอ	ตำบล	พื้นที่เสี่ยงน้ำท่วม (ไร่)		
ตรัง	กันตัง	บ่อน้ำร้อน	39,479.22		
		บางสัก	79,648.01		
		นาโยง	46,591.74		
		ปะเหลียน	ละมอ	44,071.07	
			ทุ่งยาว	41,757.39	
			ปะเหลียน	163,966.67	
		รัฐา	ลิพัง	93,147.24	
			ควนเมา	24,486.70	
			สิเกา	89,542.57	
	นครศรีธรรมราช	ห้วยยอด	ในตา	14,187.77	
			ขนอม	ขนอม	53,314.48
				ควนทอง	103,966.61
		จุฬาภรณ์		ทุ่งโพธิ์	45,623.16
		ฉวาง	จันดี	16,337.29	
			ฉวาง	17,098.20	
			นาเขลิยง	12,485.01	
			นาแวง	22,411.90	
			ละอาย	65,683.10	
			ช้างกลาง	ช้างกลาง	116,316.49
		ทุ่งสง	สวนขัน	30,787.99	
			เขาขาว	71,150.62	
			เขาโร	54,856.07	
		ถ้ำใหญ่	74,873.66		
		นาไม้ไผ่	46,761.24		
		นาหลวงเสน	55,408.69		
	นบพิตำ	กรุงชิง	267,677.58		
		นบพิตำ	79,950.40		
		นาทรง	71,089.50		
	นาบอน	ทุ่งสง	34,878.55		
		บางขัน	บางขัน	98,045.53	
			วังหิน	47,663.55	
	พรหมคีรี		ทอนหงส์	72,896.64	
		พรหมโลก	33,700.54		
		พิปูน	กะทูน	74,932.45	

ที่มาข้อมูล:

1. พื้นที่น้ำท่วมรายเดือน ช่วง 7 ปี (พ.ศ.2557 - 2563): GISTDA
2. Area-Based พื้นที่เสี่ยงภัยน้ำท่วม ปี พ.ศ. 2561: สททช
3. พื้นที่เสี่ยงภัยน้ำท่วมหลากดินโคลนถล่ม ช่วง 12 ปี (พ.ศ. 2551 - 2563): สวท ทน

พื้นที่เสี่ยงน้ำท่วมและน้ำหลากน้อย เดือนกันยายน ในพื้นที่สำนักงานทรัพยากรน้ำภาค 8

จังหวัด	อำเภอ	ตำบล	พื้นที่เสี่ยงน้ำท่วม (ไร่)
		เขาพระ	123,198.59
		ควนกลาง	23,510.90
		พิปูน	31,031.44
		ยางค่อม	56,290.87
	เมืองนครศรีธรรมราช	ท่าजू	41,175.12
	ร่อนพิบูลย์	ร่อนพิบูลย์	75,244.24
		หินตก	68,065.43
	ลานสกา	กำโลน	59,196.15
		เขาแก้ว	53,161.57
		ท่าดี	21,870.73
		ลานสกา	48,454.56
	สิชล	เขาน้อย	78,274.73
		ฉลอง	51,284.90
		ทุ่งปรัง	35,152.61
		ทุ่งไเส	47,349.16
		เทพราช	52,506.71
		เปลียน	33,133.80
		สี่ขีด	82,170.97
พัทลุง	กงหรา	กงหรา	34,769.55
		คลองเฉลิม	89,295.20
		คลองทรายขาว	37,182.69
		ชะรัด	15,972.69
	เขาชัยสน	โคกม่วง	44,587.04
	ตะโหมด	ตะโหมด	112,423.92
	ป่าพะยอม	ลานข่อย	72,099.12
	ศรีบรรพต	เขาปู่	55,458.12
		ตะพาน	61,900.49
ยะลา	ธารโต	ธารโต	23,348.92
สงขลา	จะนะ	แค	40,581.28
		จะโหนด	32,676.14
		นาหว้า	48,233.85
	เทพา	สะกอม	57,511.51
	นาทวี	ทับช้าง	62,505.79
	นาหม่อม	คลองหรั่ง	22,630.96

ที่มาข้อมูล:

1. พื้นที่น้ำท่วมรายเดือน ช่วง 7 ปี (พ.ศ.2557 - 2563): GISTDA
2. Area-Based พื้นที่เสี่ยงภัยน้ำท่วม ปี พ.ศ. 2561: สททช
3. พื้นที่เสี่ยงภัยน้ำท่วมหลากดินโคลนถล่ม ช่วง 12 ปี (พ.ศ. 2551 - 2563): สวท ทน

พื้นที่เสี่ยงน้ำท่วมและน้ำหลากน้อย เดือนกันยายน ในพื้นที่สำนักงานทรัพยากรน้ำภาค 8

จังหวัด	อำเภอ	ตำบล	พื้นที่เสี่ยงน้ำท่วม (ไร่)
		พิจิตร	26,770.39
	เมืองสงขลา	เขารูปช้าง	19,329.23
		ทุ่งหวัง	24,528.50
	รัตภูมิ	เขาพระ	173,611.10
	สะเดา	ป่าดงเบขาร์	111,992.87
	สะบ้าย้อย	บ้านโหนด	39,004.58
	หาดใหญ่	ทุ่งตำเสา	107,513.04
		ทุ่งใหญ่	19,159.04
		น้ำน้อย	33,888.73
สตูล	ควนกาหลง	ทุ่งนุ้ย	124,298.32
	ควนโดน	ควนโดน	34,068.80
		วังประจัน	52,297.25
	มะนัง	ปาล์มพัฒนา	80,779.22
	ละงู	กำแพง	55,972.34
		น้ำผุด	45,302.48
		ละงู	70,516.78
รวม			5,016,070.05

ที่มาข้อมูล:

- 1 พื้นที่น้ำท่วมรายเดือน ช่วง 7 ปี (พ.ศ.2557 - 2563): GISTDA
2. Area-Based พื้นที่เสี่ยงภัยน้ำท่วม ปี พ.ศ. 2561: สททช
3. พื้นที่เสี่ยงภัยน้ำท่วมหลากดินโคลนถล่ม ช่วง 12 ปี (พ.ศ. 2551 - 2563): สวท ทน

พื้นที่เสี่ยงน้ำท่วมและน้ำหลากน้อย เดือนตุลาคม ในพื้นที่สำนักงานทรัพยากรน้ำภาค 8

จังหวัด	อำเภอ	ตำบล	พื้นที่เสี่ยงน้ำท่วม (ไร่)	
ตรัง	กันตัง	ควนธานี	199.60	
		โคกยาง	454.35	
		บ่อน้ำร้อน	39,479.22	
		บางสัก	79,648.01	
		ย่านซื่อ	14.21	
	นาโยง	ช่อง	46,591.74	
		นาโยงเหนือ	205.17	
		นาหมื่นศรี	883.10	
		ละมอ	44,071.07	
		ปะเหลียน	41,757.39	
	ปะเหลียน	ปะเหลียน	163,966.67	
		ลิพัง	93,147.24	
		เมืองตรัง	ควนปริง	486.32
			โคกหล่อ	121.09
			ทับเที่ยง	165.37
	นาตาล่วง		132.97	
	นาโต๊ะหมิง		512.37	
			นาท่ามใต้	1,366.71
			นาท่ามเหนือ	22.85
			นาบินหลา	264.28
นาพละ			483.90	
นาโยงใต้			290.00	
น้ำผุด			53.82	
บางรัก			458.11	
บ้านควน			549.52	
บ้านโพธิ์			929.77	
หนองตรุด			1,298.67	
รัษฎา	วังวิเศษ	ควนเมา	24,486.70	
		เขาวิเศษ	579.18	
สิเกา		ท่าสะบ้า	1,168.31	
		นาเมืองเพชร	7.94	
		ไม้ฝาด	89,542.57	
	ห้วยยอด	ทุ่งต่อ	126.70	
		นาวง	662.45	

ที่มาข้อมูล:

1. พื้นที่น้ำท่วมรายเดือน ช่วง 7 ปี (พ.ศ.2557 - 2563): GISTDA
2. Area-Based พื้นที่เสี่ยงภัยน้ำท่วม ปี พ.ศ. 2561: สททช
3. พื้นที่เสี่ยงภัยน้ำท่วมหลากดินโคลนถล่ม ช่วง 12 ปี (พ.ศ. 2551 - 2563): สวพ ทน

พื้นที่เสี่ยงน้ำท่วมและน้ำหลากน้อย เดือนตุลาคม ในพื้นที่สำนักงานทรัพยากรน้ำภาค 8

จังหวัด	อำเภอ	ตำบล	พื้นที่เสี่ยงน้ำท่วม (ไร่)
		ในเตา	14,187.77
		บางกุ้ง	101.66
		ปากคม	75.45
		ลำภูรา	333.42
นครศรีธรรมราช	ขนอม	ขนอม	53,314.48
		ควนทอง	103,966.61
	จุฬาภรณ์	ทุ่งโพธิ์	45,623.16
	ฉวาง	จันดี	16,337.29
		ฉวาง	17,098.20
		นาเขลียง	12,485.01
		นาแวง	22,411.90
		ละอ้าย	65,683.10
	ช้างกลาง	ช้างกลาง	116,316.49
		สวนขัน	30,787.99
	ถ้ำพรรณรา	คูสิต	209.97
		ถ้ำพรรณรา	75.45
	ทุ่งสง	เขาขาว	71,150.62
		เขาโร	54,856.07
		ถ้ำใหญ่	74,873.66
		นาไม้ไผ่	46,761.24
		นาหลวงเสน	55,408.69
	ทุ่งใหญ่	ทุ่งสัง	211.32
		บางรูป	296.73
	นบพิตำ	กรุงชิง	267,677.58
		นบพิตำ	79,950.40
		นาทรง	71,089.50
	นาบอน	ทุ่งสง	34,878.55
	บางขัน	บางขัน	98,045.53
		วังหิน	47,663.55
	พรหมคีรี	ทอนหงส์	72,896.64
		พรหมโลก	33,700.54
	พิปูน	กะทูน	74,932.45
		เขาพระ	123,198.59
		ควนกลาง	23,510.90

ที่มาข้อมูล:

1. พื้นที่น้ำท่วมรายเดือน ช่วง 7 ปี (พ.ศ.2557 - 2563): GISTDA
2. Area-Based พื้นที่เสี่ยงภัยน้ำท่วม ปี พ.ศ. 2561: สททช
3. พื้นที่เสี่ยงภัยน้ำท่วมหลากดินโคลนถล่ม ช่วง 12 ปี (พ.ศ. 2551 - 2563): สวท ทน

พื้นที่เสี่ยงน้ำท่วมและน้ำหลากน้อย เดือนตุลาคม ในพื้นที่สำนักงานทรัพยากรน้ำภาค 8

จังหวัด	อำเภอ	ตำบล	พื้นที่เสี่ยงน้ำท่วม (ไร่)
		พิปูน	31,031.44
		ยางค่อม	56,290.87
	เมืองนครศรีธรรมราช	ท่าजू	41,175.12
	ร่อนพิบูลย์	ร่อนพิบูลย์	75,244.24
		หินตก	68,065.43
	ลานสกา	กำโลน	59,196.15
		เขาแก้ว	53,161.57
		ท่าดี	21,870.73
		ลานสกา	48,454.56
	สิชล	เขาน้อย	78,274.73
		ฉลอง	51,284.90
		ทุ่งปริง	35,152.61
		ทุ่งไส	47,349.16
		เทพราช	52,506.71
		เปลียน	33,133.80
		สี่ขีด	82,170.97
พัทลุง	กงหรา	กงหรา	34,769.55
		คลองเฉลิม	89,295.20
		คลองทรายขาว	37,182.69
		ชะรัด	15,972.69
	เขาชัยสน	โคกม่วง	44,587.04
	ตะโหมด	ตะโหมด	112,423.92
	ป่าพะยอม	ลานข่อย	72,099.12
	ศรีบรรพต	เขาปู่	55,458.12
		ตะพาน	61,900.49
ยะลา	ธารโต	ธารโต	23,348.92
สงขลา	จะนะ	แค	40,581.28
		จะโหนด	32,676.14
		นาหว้า	48,233.85
	เทพา	สะกอม	57,511.51
	นาทวี	ทับช้าง	62,505.79
	นาหม่อม	คลองหรั่ง	22,630.96
		พิจิตร	26,770.39
	เมืองสงขลา	เขารูปช้าง	19,329.23

ที่มาข้อมูล:

1. พื้นที่น้ำท่วมรายเดือน ช่วง 7 ปี (พ.ศ.2557 - 2563): GISTDA
2. Area-Based พื้นที่เสี่ยงภัยน้ำท่วม ปี พ.ศ. 2561: สททช
3. พื้นที่เสี่ยงภัยน้ำท่วมหลากดินโคลนถล่ม ช่วง 12 ปี (พ.ศ. 2551 - 2563): สวท ทน

พื้นที่เสี่ยงน้ำท่วมและน้ำหลากน้อย เดือนตุลาคม ในพื้นที่สำนักงานทรัพยากรน้ำภาค 8

จังหวัด	อำเภอ	ตำบล	พื้นที่เสี่ยงน้ำท่วม (ไร่)
		ทุ่งหวัง	24,528.50
	รัตนภูมิ	เขาพระ	173,611.10
	สะเดา	ป่าดงเบขาร์	111,992.87
	สะบ้าย้อย	บ้านโหนด	39,004.58
	หาดใหญ่	ทุ่งตำเสา	107,513.04
		ทุ่งใหญ่	19,159.04
		น้ำน้อย	33,888.73
สตูล	ควนกาหลง	ทุ่งนุ้ย	124,298.32
		อุโตเจริญ	40.78
	ควนโดน	ควนโดน	34,068.80
		ควนสตอ	92.21
		ย่านซื่อ	246.34
		วังประจัน	52,297.25
	ท่าแพ	ท่าแพ	640.92
		ท่าเรือ	18.84
		แป-ระ	165.80
		สาคร	124.09
	มะนัง	นิคมพัฒนา	7.45
		ป่าล้มพัฒนา	80,779.22
	เมืองสตูล	เกตรี	499.11
		คลองขุด	36.04
		ควนขัน	158.57
		ฉลุง	1,108.96
		บ้านควน	1,371.16
	ละงู	กำแพง	55,972.34
		เขาขาว	2,087.00
		น้ำผุด	45,302.48
		ละงู	70,516.78
รวม			5,035,408.06

ที่มาข้อมูล:

1. พื้นที่น้ำท่วมรายเดือน ช่วง 7 ปี (พ.ศ.2557 - 2563): GISTDA
2. Area-Based พื้นที่เสี่ยงภัยน้ำท่วม ปี พ.ศ. 2561: สททช
3. พื้นที่เสี่ยงภัยน้ำท่วมหลากดินโคลนถล่ม ช่วง 12 ปี (พ.ศ. 2551 - 2563): สวพ ทน

พื้นที่เสี่ยงน้ำท่วมและน้ำหลากน้อย เดือนพฤศจิกายน ในพื้นที่สำนักงานทรัพยากรน้ำภาค 8

จังหวัด	อำเภอ	ตำบล	พื้นที่เสี่ยงน้ำท่วม (ไร่)	
ตรัง	กันตัง	บ่อน้ำร้อน	39,479.22	
		บางสัก	79,648.01	
		นาโยง	46,591.74	
	ปะเหลียน	ละมอ	44,071.07	
		ทุ่งยาว	41,757.39	
		ปะเหลียน	163,966.67	
	สิเกา	ลิพัง	93,147.24	
		ควนเมา	24,486.70	
		ไม้ฝาด	89,542.57	
	ห้วยยอด	ในตา	14,187.77	
		นครศรีธรรมราช	ขนอม	53,314.48
			ควนทอง	103,966.61
	จุฬาภรณ์		ทุ่งโพธิ์	45,623.16
ฉวาง	ฉวาง	จันดี	16,337.29	
		ฉวาง	17,098.20	
		นาเขลียง	12,485.01	
	นาแวง	นาแวง	22,411.90	
		ละอาย	65,683.10	
		ช้างกลาง	ช้างกลาง	116,316.49
	ทุ่งสง	สวนขัน	30,787.99	
		เขาขาว	71,150.62	
		เขาโร	54,856.07	
	ฉ่ำใหญ่	ฉ่ำใหญ่	74,873.66	
		นาไม้ไผ่	46,761.24	
		นาหลวงเสน	55,408.69	
	นบพิตำ	กรุงชิง	267,677.58	
นบพิตำ		79,950.40		
นาทรง		71,089.50		
นาบอน	ทุ่งสง	34,878.55		
	บางขัน	บางขัน	98,045.53	
	วังหิน	47,663.55		
พรหมคีรี	ทอนหงส์	72,896.64		
	พรหมโลก	33,700.54		
	พิปูน	กะทูน	74,932.45	

ที่มาข้อมูล:

1. พื้นที่น้ำท่วมรายเดือน ช่วง 7 ปี (พ.ศ.2557 - 2563): GISTDA
2. Area-Based พื้นที่เสี่ยงภัยน้ำท่วม ปี พ.ศ. 2561: สททช
3. พื้นที่เสี่ยงภัยน้ำท่วมหลากดินโคลนถล่ม ช่วง 12 ปี (พ.ศ. 2551 - 2563): สวท ทน

พื้นที่เสี่ยงน้ำท่วมและน้ำหลากน้อย เดือนพฤศจิกายน ในพื้นที่สำนักงานทรัพยากรน้ำภาค 8

จังหวัด	อำเภอ	ตำบล	พื้นที่เสี่ยงน้ำท่วม (ไร่)
		เขาพระ	123,198.59
		ควนกลาง	23,510.90
		พิปูน	31,031.44
		ยางค่อม	56,290.87
	เมืองนครศรีธรรมราช	ท่าजू	41,175.12
	ร่อนพิบูลย์	ร่อนพิบูลย์	75,244.24
		หินตก	68,065.43
	ลานสกา	กำโลน	59,196.15
		เขาแก้ว	53,161.57
		ท่าดี	21,870.73
		ลานสกา	48,454.56
	สิชล	เขาน้อย	78,274.73
		ฉลอง	51,284.90
		ทุ่งปรัง	35,152.61
		ทุ่งไเส	47,349.16
		เทพราช	52,506.71
		เปลี่ยน	33,133.80
		สี่ขีด	82,170.97
นราธิวาส	ตากใบ	เกาะสะท้อน	2,786.17
		โมฆิต	2,501.77
		เจ๊ะเห	106.77
		น่านาค	657.01
		บางขุนทอง	444.66
		พร่อน	1,105.11
		ไพรวัน	634.52
		ศาลาใหม่	158.48
	แว้ง	กายูคละ	108.09
		ขอเลาะ	27.02
	สุไหงโก-ลก	ปาเสมัส	185.26
		บูโยะ	223.62
		มูโนะ	359.89
		สุไหงโก-ลก	57.26
พัทลุง	กงหรา	กงหรา	34,769.55
		คลองเฉลิม	89,295.20

ที่มาข้อมูล:

1. พื้นที่น้ำท่วมรายเดือน ช่วง 7 ปี (พ.ศ.2557 - 2563): GISTDA
2. Area-Based พื้นที่เสี่ยงภัยน้ำท่วม ปี พ.ศ. 2561: สททช
3. พื้นที่เสี่ยงภัยน้ำท่วมหลากดินโคลนถล่ม ช่วง 12 ปี (พ.ศ. 2551 - 2563): สวท ทน

พื้นที่เสี่ยงน้ำท่วมและน้ำหลากน้อย เดือนพฤศจิกายน ในพื้นที่สำนักงานทรัพยากรน้ำภาค 8

จังหวัด	อำเภอ	ตำบล	พื้นที่เสี่ยงน้ำท่วม (ไร่)
		คลองทรายขาว	37,182.69
		ชะรัด	15,972.69
	เขาชัยสน	โคกม่วง	44,587.04
	ควนขนุน	ทะเลน้อย	5,190.90
		พนาสูง	4,055.54
	ตะโหมด	ตะโหมด	112,423.92
	ป่าพะยอม	ลานข่อย	72,099.12
	ศรีบรรพต	เขาปู่	55,458.12
		ตะพาน	61,900.49
ยะลา	ธารโต	ธารโต	23,348.92
สงขลา	จะนะ	แค	40,581.28
		จะโหนด	32,676.14
		นาหว้า	48,233.85
	เทพา	สะกอม	57,511.51
	นาทวี	ทับช้าง	62,505.79
	นาหม่อม	คลองหรั่ง	22,630.96
		พิจิตร	26,770.39
	เมืองสงขลา	เขารูปช้าง	19,329.23
		ทุ่งหวัง	24,528.50
	ระโนด	บ้านขาว	1,428.33
	รัตภูมิ	เขาพระ	173,611.10
	สะเดา	ป่าดงเบขาร์	111,992.87
	สะบ้าย้อย	บ้านโหนด	39,004.58
	หาดใหญ่	ทุ่งตำเสา	107,513.04
		ทุ่งใหญ่	19,159.04
		น้ำน้อย	33,888.73
สตูล	ควนกาหลง	ทุ่งนุ้ย	124,298.32
	ควนโดน	ควนโดน	34,068.80
		วังประจัน	52,297.25
	มะนัง	ป่าลัมพัฒนา	80,779.22
	ละงู	กำแพง	55,972.34
		น้ำผุด	45,302.48
		ละงู	70,516.78
รวม			5,036,100.46

ที่มาข้อมูล:

1. พื้นที่น้ำท่วมรายเดือน ช่วง 7 ปี (พ.ศ.2557 - 2563): GISTDA
2. Area-Based พื้นที่เสี่ยงภัยน้ำท่วม ปี พ.ศ. 2561: สททช
3. พื้นที่เสี่ยงภัยน้ำท่วมหลากดินโคลนถล่ม ช่วง 12 ปี (พ.ศ. 2551 - 2563): สวท ทน

พื้นที่เสี่ยงน้ำท่วมและน้ำหลากน้อย เดือนธันวาคม ในพื้นที่สำนักงานทรัพยากรน้ำภาค 8

จังหวัด	อำเภอ	ตำบล	พื้นที่เสี่ยงน้ำท่วม (ไร่)	
ตรัง	กันตัง	กันตังใต้	7.92	
		ควนธานี	435.10	
		โคกยาง	629.78	
		บ่อน้ำร้อน	39,479.22	
		บางสัก	79,648.01	
		บางหมาก	103.33	
		ย่านซื่อ	141.02	
		วังวน	16.13	
		นาโยง	โคกสะบ้า	344.28
	ช่อง		46,591.74	
	นาข้าวเสีย		254.28	
	นาโยงเหนือ		761.51	
	นาหมื่นศรี		810.54	
	ละมอ		44,071.07	
	ปะเหลียน		ท่าข้าม	16.56
			ทุ่งยาว	41,757.39
			ปะเหลียน	163,966.67
			ลิพัง	93,147.24
		สุโสะ	23.65	
เมืองตรัง	ควนปริง	964.92		
	โคกหล่อ	229.86		
	ทับเที่ยง	123.25		
	นาตาล่วง	367.23		
	นาโต๊ะหมิง	587.11		
	นาท่ามใต้	2,242.18		
	นาท่ามเหนือ	88.80		
	นาบีนหลา	200.58		
	นาพละ	316.23		
	นาโยงใต้	597.07		
	บางรัก	791.35		
	บ้านควน	638.77		
	บ้านโพธิ์	651.61		
	หนองตรุด	1,432.59		
	ย่านตาขาว	เกาะเปียง	99.98	

ที่มาข้อมูล:

1. พื้นที่น้ำท่วมรายเดือน ช่วง 7 ปี (พ.ศ.2557 - 2563): GISTDA
2. Area-Based พื้นที่เสี่ยงภัยน้ำท่วม ปี พ.ศ. 2561: สททช
3. พื้นที่เสี่ยงภัยน้ำท่วมหลากดินโคลนถล่ม ช่วง 12 ปี (พ.ศ. 2551 - 2563): สวพ ทน

พื้นที่เสี่ยงน้ำท่วมและน้ำหลากน้อย เดือนธันวาคม ในพื้นที่สำนักงานทรัพยากรน้ำภาค 8

จังหวัด	อำเภอ	ตำบล	พื้นที่เสี่ยงน้ำท่วม (ไร่)
		ทุ่งกระบือ	15.98
		ทุ่งค้าย	0.02
	รัชฎา	ควนเมา	24,486.70
	วังวิเศษ	ท่าสะบ้า	307.54
	สิเกา	เขาไม้แก้ว	6.70
		ไม้ฝาด	89,542.57
	ห้วยยอด	เขากอบ	192.59
		ทุ่งต้อ	120.96
		นางวง	519.36
		ในเตา	14,187.77
		บางดี	148.64
		ปากคม	25.14
		ลำภูรา	281.30
		หนองช้างแล่น	152.37
		ห้วยนาง	135.28
นครศรีธรรมราช	ขนอม	ขนอม	53,314.48
		ควนทอง	103,966.61
	จุฬาภรณ์	ควนหนองควัว	1,523.81
		ทุ่งโพธิ์	45,623.16
		นาหมอบุญ	331.56
		บ้านควนมุด	796.95
		บ้านชะอวด	1,171.97
		สามตำบล	390.53
	ฉวาง	จันดี	16,337.29
		ฉวาง	17,098.20
		นากะชะ	109.54
		นาเขลียง	12,485.01
		นาแวง	22,411.90
		ละอาย	65,683.10
	เฉลิมพระเกียรติ	เชียรเขา	16,018.29
		ดอนตรอ	6,112.88
		ทางพูน	12,231.50
		สวนหลวง	16,251.09
	ชะอวด	เกาะขันธุ์	344.41

ที่มาข้อมูล:

1. พื้นที่น้ำท่วมรายเดือน ช่วง 7 ปี (พ.ศ.2557 - 2563): GISTDA
2. Area-Based พื้นที่เสี่ยงภัยน้ำท่วม ปี พ.ศ. 2561: สททช
3. พื้นที่เสี่ยงภัยน้ำท่วมหลากดินโคลนถล่ม ช่วง 12 ปี (พ.ศ. 2551 - 2563): สวท ทน

พื้นที่เสี่ยงน้ำท่วมและน้ำหลากน้อย เดือนธันวาคม ในพื้นที่สำนักงานทรัพยากรน้ำภาค 8

จังหวัด	อำเภอ	ตำบล	พื้นที่เสี่ยงน้ำท่วม (ไร่)
		ขอนแก่น	6,323.13
		เขาพระทอง	428.68
		ควนหนองหงษ์	932.49
		เคอิ่ง	38,727.96
		ชะอวด	19,890.97
		ท่าประจ๊ะ	1,100.56
		ท่าเสม็ด	391.09
		นางหลง	1,182.70
		บ้านตุล	8,025.64
		วังอ่าง	82.66
	ข้างกลาง	ข้างกลาง	116,316.49
		สวนขัน	30,787.99
		หลักช้าง	223.94
	เชียรใหญ่	การะเกด	8,840.07
		เขาพระบาท	5,649.62
		เชียรใหญ่	7,390.00
		ห้องลำเจียก	9,156.93
		ท่าขนาน	5,989.32
		บ้านกลาง	1,130.23
		บ้านเนิน	2,840.02
		แม่เจ้าอยู่หัว	7,473.13
		เสือหึ่ง	6,680.78
		ไสหมาก	8,537.35
	ถ้ำพรรณรา	คูสิต	730.21
		ถ้ำพรรณรา	206.12
	ท่าศาลา	กลาย	727.98
		ดอนตะโก	1,985.67
		ตลิ่งชัน	34.95
		ท่าช้าง	3,426.67
		ท่าศาลา	1,915.32
		ไทยบุรี	1,021.32
		โพธิ์ทอง	4,084.87
		โมคลาน	1,446.35
		หัวตะพาน	916.34

ที่มาข้อมูล:

1. พื้นที่น้ำท่วมรายเดือน ช่วง 7 ปี (พ.ศ.2557 - 2563): GISTDA
2. Area-Based พื้นที่เสี่ยงภัยน้ำท่วม ปี พ.ศ. 2561: สททช
3. พื้นที่เสี่ยงภัยน้ำท่วมหลากดินโคลนถล่ม ช่วง 12 ปี (พ.ศ. 2551 - 2563): สวท ทน

พื้นที่เสี่ยงน้ำท่วมและน้ำหลากน้อย เดือนธันวาคม ในพื้นที่สำนักงานทรัพยากรน้ำภาค 8

จังหวัด	อำเภอ	ตำบล	พื้นที่เสี่ยงน้ำท่วม (ไร่)
	ทุ่งสง	กะปาง	32.20
		เขาขาว	71,150.62
		เขาโร	54,856.07
		ควนกรด	229.20
		ถ้ำใหญ่	74,873.66
		ที่วัง	23.14
		นาไม้ไผ่	46,761.24
		นาหลวงเสน	55,408.69
	ทุ่งใหญ่	ทุ่งสัง	552.66
		ทุ่งใหญ่	470.13
		บางรูป	741.99
	นบพิตำ	กรุงชิง	267,677.58
		กะทรอ	52.39
		นบพิตำ	79,950.40
		นาทรง	71,089.50
	นาบอน	แก้วแสน	75.21
		ทุ่งสง	34,878.55
		นาบอน	93.52
	บางขัน	บางขัน	98,045.53
		บ้านนิคม	84.90
		วังหิน	47,663.55
	ปากพนัง	เกาะทวด	11,311.58
		ขนานาก	6,517.04
		คลองกระปือ	8,085.24
		คลองน้อย	2,891.34
		ชะเมา	9,471.05
		ท่าพยา	8,778.04
		บางตะพง	4,030.88
		บางพระ	1,781.98
		บางศาลา	1,289.86
		บ้านเพิง	4,918.47
		บ้านใหม่	4,078.38
		ปากพนังฝั่งตะวันตก	1,833.19
		ปากพนังฝั่งตะวันออก	1,114.94

ที่มาข้อมูล:

1. พื้นที่น้ำท่วมรายเดือน ช่วง 7 ปี (พ.ศ.2557 - 2563): GISTDA
2. Area-Based พื้นที่เสี่ยงภัยน้ำท่วม ปี พ.ศ. 2561: สททช
3. พื้นที่เสี่ยงภัยน้ำท่วมหลากดินโคลนถล่ม ช่วง 12 ปี (พ.ศ. 2551 - 2563): สวท ทน

พื้นที่เสี่ยงน้ำท่วมและน้ำหลากน้อย เดือนธันวาคม ในพื้นที่สำนักงานทรัพยากรน้ำภาค 8

จังหวัด	อำเภอ	ตำบล	พื้นที่เสี่ยงน้ำท่วม (ไร่)
		ปากแพรก	6,983.92
		ป่าระกำ	11,518.22
		หูลีอง	4,274.84
		แหลมตะลุมพุก	294.05
	พรหมคีรี	ทอนหงส์	72,896.64
		นาเรียง	1,761.27
		พรหมโลก	33,700.54
		อินคีรี	2,286.73
	พระพรหม	ช้างซ้าย	18,805.00
		ท้ายสำเภา	1,312.23
		นาพรุ	1,387.35
		นาสาร	1,507.80
	พิปูน	กะทูน	74,932.45
		เขาพระ	123,198.59
		ควนกลาง	23,510.90
		พิปูน	31,031.44
		ยางค้อม	56,290.87
	เมืองนครศรีธรรมราช	คลัง	16.94
		ไชยมนตรี	225.04
		ท่าजू	41,175.12
		ท่าซัก	771.06
		ท่าเรือ	18,417.92
		ท่าไร่	3,641.98
		ท่าวัง	104.50
		นาเคียน	1,177.97
		นาทราย	1,696.58
		ในเมือง	137.09
		บางจาก	6,005.19
		ปากนคร	2,707.25
		ปากพูน	4,757.43
		โพธิ์เสด็จ	402.86
		มะม่วงสองต้น	1,063.45
	ร่อนพิบูลย์	ควนเกย	1,607.76
		ควนชุม	1,900.61

ที่มาข้อมูล:

1. พื้นที่น้ำท่วมรายเดือน ช่วง 7 ปี (พ.ศ.2557 - 2563): GISTDA
2. Area-Based พื้นที่เสี่ยงภัยน้ำท่วม ปี พ.ศ. 2561: สททช
3. พื้นที่เสี่ยงภัยน้ำท่วมหลากดินโคลนถล่ม ช่วง 12 ปี (พ.ศ. 2551 - 2563): สวพ ทน

พื้นที่เสี่ยงน้ำท่วมและน้ำหลากน้อย เดือนธันวาคม ในพื้นที่สำนักงานทรัพยากรน้ำภาค 8

จังหวัด	อำเภอ	ตำบล	พื้นที่เสี่ยงน้ำท่วม (ไร่)
		ควนพัง	34,577.85
		ร่อนพิบูลย์	75,244.24
		เสาชิง	793.12
		หินตก	68,065.43
	ลานสกา	กำโลน	59,196.15
		เขาแก้ว	53,161.57
		ท่าดี	21,870.73
		ลานสกา	48,454.56
	สิชล	เขาน้อย	78,274.73
		ฉลอง	51,284.90
		ทุ่งปรี้ง	35,152.61
		ทุ่งไส	47,349.16
		เทพราช	52,506.71
		เปลี่ยน	33,133.80
		สิชล	388.29
		สี่ขีด	82,170.97
		เสาเมา	236.42
	หัวไทร	เกาะเพชร	7,747.70
		เขาพังไกร	23,368.23
		ควนชะลิก	21,304.09
		ทรายขาว	8,494.97
		ท่าขอม	7,266.83
		บางนบ	2,233.22
		บ้านราม	2,953.10
		รามแก้ว	12,898.00
		หน้าสตน	1,658.91
		หัวไทร	16,509.11
		แหลม	21,904.31
นราธิวาส	เจาะไอร้อง	จวบ	538.79
		บุกิต	122.64
		มะรือโบออก	1,374.05
	ตากใบ	เกาะสะท้อน	5,923.90
		โฆษิต	6,755.90
		เจ๊ะเห	242.06

ที่มาข้อมูล:

1. พื้นที่น้ำท่วมรายเดือน ช่วง 7 ปี (พ.ศ.2557 - 2563): GISTDA
2. Area-Based พื้นที่เสี่ยงภัยน้ำท่วม ปี พ.ศ. 2561: สททช
3. พื้นที่เสี่ยงภัยน้ำท่วมหลากดินโคลนถล่ม ช่วง 12 ปี (พ.ศ. 2551 - 2563): สวท ทน

พื้นที่เสี่ยงน้ำท่วมและน้ำหลากน้อย เดือนธันวาคม ในพื้นที่สำนักงานทรัพยากรน้ำภาค 8

จังหวัด	อำเภอ	ตำบล	พื้นที่เสี่ยงน้ำท่วม (ไร่)
		นานาค	5,681.57
		บางขุนทอง	4,132.69
		พร่อน	6,336.04
		ไพรวัน	2,605.54
		ศาลาใหม่	1,700.57
	บาเจาะ	กาเยาะมาตี	122.76
		บาเจาะ	1,485.07
		บาเรใต้	3,553.78
		บาเรเหนือ	956.24
		ปะลุกาสาเมาะ	797.48
		ลูโยะสาวอ	779.02
	เมืองนราธิวาส	กะลุวอ	1,122.66
		กะลุวอเหนือ	2,133.65
		โคกเคียน	2,370.02
		บางนาค	16.81
		บางป่อ	2,009.34
		มะนังตายอ	2,219.58
		ลำภู	2,231.02
	ยี่งอ	จอบะเยาะ	58.99
		ตะปอเยาะ	1,200.39
		ยี่งอ	263.75
		ละหาร	1,987.23
		ลูโยะบายะ	167.50
		ลูโยะปือซา	1,790.09
	ระแงะ	กาลิซา	51.75
		เฉลิม	188.13
		ตันหยงมัส	800.01
		ตันหยงลิมอ	173.95
		บองอ	213.29
		บาโงสะโต	650.89
	รือเสาะ	โคกสะตอ	57.02
		บาดง	519.85
		รือเสาะ	997.17
		เรียง	379.88

ที่มาข้อมูล:

1. พื้นที่น้ำท่วมรายเดือน ช่วง 7 ปี (พ.ศ.2557 - 2563): GISTDA
2. Area-Based พื้นที่เสี่ยงภัยน้ำท่วม ปี พ.ศ. 2561: สททช
3. พื้นที่เสี่ยงภัยน้ำท่วมหลากดินโคลนถล่ม ช่วง 12 ปี (พ.ศ. 2551 - 2563): สวท ทน

พื้นที่เสี่ยงน้ำท่วมและน้ำหลากน้อย เดือนธันวาคม ในพื้นที่สำนักงานทรัพยากรน้ำภาค 8

จังหวัด	อำเภอ	ตำบล	พื้นที่เสี่ยงน้ำท่วม (ไร่)
		สาวอ	808.52
	แวง	กาบูกะ	1,588.99
		ขอมเกาะ	359.91
		แม่ตง	18.59
		โละจูด	56.24
		แวง	56.74
	ศรีสาคร	ซากอ	225.64
		ตะมะยูง	241.54
	สุโขทัย	ป่าเสม็ด	1,298.97
		ปู่โงะ	977.12
		มูโนะ	3,005.51
		สุโขทัย	1,257.01
	สุโขทัย	กาวะ	88.11
		ปะลูลู	154.29
		ซากอ	44.65
		สุโขทัย	763.88
ปัตตานี	กะพ้อ	กะรุปี	183.55
		ตะโละดีรามัน	850.96
		ปล่องหอย	1,225.09
	โคกโพธิ์	ควนโนรี	200.88
		โคกโพธิ์	372.25
		ช้างให้ตก	6.44
		ท่าเรือ	2,111.02
		ทุ่งพลา	42.18
		นาเกตุ	1,620.16
		นาประดู่	37.05
		บางโกระ	200.54
		ปากล่อ	64.79
		ป่าบอน	18.50
		มะกรูด	80.19
	ทุ่งยางแดง	ตะโละแมะนา	4,173.47
		น้ำดำ	4,864.19
		ป่ากู	2,116.69
		พิเทน	253.99

ที่มาข้อมูล:

1. พื้นที่น้ำท่วมรายเดือน ช่วง 7 ปี (พ.ศ.2557 - 2563): GISTDA
2. Area-Based พื้นที่เสี่ยงภัยน้ำท่วม ปี พ.ศ. 2561: สททช
3. พื้นที่เสี่ยงภัยน้ำท่วมหลากดินโคลนถล่ม ช่วง 12 ปี (พ.ศ. 2551 - 2563): สวท ทน

พื้นที่เสี่ยงน้ำท่วมและน้ำหลากน้อย เดือนธันวาคม ในพื้นที่สำนักงานทรัพยากรน้ำภาค 8

จังหวัด	อำเภอ	ตำบล	พื้นที่เสี่ยงน้ำท่วม (ไร่)
	ปะนาเระ	ควน	1,063.26
		คอกกระปือ	1,104.70
		ดอน	1,197.81
		ท่าข้าม	434.70
		ท่าน้ำ	1,723.96
		บ้านกลาง	2,228.45
		บ้านนอก	521.31
		บ้านน้ำบ่อ	499.51
		ปะนาเระ	692.65
		พ้อมิ่ง	88.06
	มายอ	กระเสาะ	140.75
		กระหวะ	2,100.99
		เกาะจัน	656.81
		ตรัง	1,498.45
		ถนน	440.95
		ปะโด	2,389.34
		ปานัน	259.95
		มายอ	219.63
		ลานา	270.94
		ลูโบะฮีไร	2,549.46
		สะก่า	229.08
		สาคอใต้	731.18
		สาคอบน	78.48
	เมืองปัตตานี	กะมียอ	81.02
		คลองมานิง	307.90
		ตะลุโบะ	194.44
		ตันหยงลุโล๊ะ	443.52
		บานา	1,114.39
		บาราโหม	63.74
		บาราเฮาะ	2,681.52
		ปะกาสะรัง	3,846.17
		ปุยุด	1,714.32
		รูสะมิแล	1,245.31
	แม่ลาน	ป่าไร่	255.52

ที่มาข้อมูล:

1. พื้นที่น้ำท่วมรายเดือน ช่วง 7 ปี (พ.ศ.2557 - 2563): GISTDA
2. Area-Based พื้นที่เสี่ยงภัยน้ำท่วม ปี พ.ศ. 2561: สททช
3. พื้นที่เสี่ยงภัยน้ำท่วมหลากดินโคลนถล่ม ช่วง 12 ปี (พ.ศ. 2551 - 2563): สวพ ทน

พื้นที่เสี่ยงน้ำท่วมและน้ำหลากน้อย เดือนธันวาคม ในพื้นที่สำนักงานทรัพยากรน้ำภาค 8

จังหวัด	อำเภอ	ตำบล	พื้นที่เสี่ยงน้ำท่วม (ไร่)
		ม่วงเตี้ย	544.20
		แม่ลาน	278.20
	ไม้แก่น	ดอนทราย	65.07
		ตะโละไกรทอง	9.91
		ไทรทอง	1,001.52
		ไม้แก่น	19.36
	ยะรัง	กระโด	92.29
		กอลำ	2,352.56
		เขาคูม	1,421.72
		คลองใหม่	1,860.66
		ประจัน	790.73
		ปิตุมุตี	14.64
		เกาะมาวี	311.27
		ยะรัง	1,323.88
		ระแว้ง	66.41
		วัด	3.70
		เสดาวา	154.19
		สนอ	410.71
	ยะหริ่ง	จะรัง	230.78
		ตอหลัง	416.40
		ตะโละ	1,755.66
		ตะโละกาโปร์	537.52
		ตันหยงจิงงา	445.58
		ตันหยงดालอ	207.64
		ตาแกะ	544.07
		ตาลีอาฮ์	799.42
		บางปู	125.85
		บาโลย	691.23
		ปียามมั่ง	628.72
		ปลากง	197.23
		มะนังยง	131.60
		ยามู	803.05
		ราตาปันยัง	876.45
		سابัน	445.95

ที่มาข้อมูล:

1. พื้นที่น้ำท่วมรายเดือน ช่วง 7 ปี (พ.ศ.2557 - 2563): GISTDA
2. Area-Based พื้นที่เสี่ยงภัยน้ำท่วม ปี พ.ศ. 2561: สททช
3. พื้นที่เสี่ยงภัยน้ำท่วมหลากดินโคลนถล่ม ช่วง 12 ปี (พ.ศ. 2551 - 2563): สวท ทน

พื้นที่เสี่ยงน้ำท่วมและน้ำหลากน้อย เดือนธันวาคม ในพื้นที่สำนักงานทรัพยากรน้ำภาค 8

จังหวัด	อำเภอ	ตำบล	พื้นที่เสี่ยงน้ำท่วม (ไร่)
		หนองแรต	775.72
	สายบุรี	กะดุนง	2,511.59
		ตะบิ้ง	415.87
		ตะลุ่มัน	1,164.33
		เตราะบอน	1,162.59
		บือเราะ	856.37
		ปะเสยะวอ	97.23
		แป้น	1,567.23
		มะนังดาลำ	662.08
		ละหาร	538.41
	หนองจิก	เกาะเปาะ	1,071.73
		คลองตันหยง	1,269.55
		ดอนรัก	1,055.16
		ดาโต๊ะ	792.56
		ตุง	2,687.96
		ท่ากำชำ	1,085.36
		บ่อทอง	4,789.80
		บางเขา	4,089.16
		บางดาวา	45.23
		บุโละบุโย	2,704.86
		ยาปี	1,523.80
		ลิปะสะโง	2,938.01
พัทลุง	กงหรา	กงหรา	34,769.55
		คลองเฉลิม	89,295.20
		คลองทรายขาว	37,182.69
		ชะรัด	15,972.69
		สมหวัง	488.13
	เขาชัยสน	เขาชัยสน	164.78
		ควนขนุน	516.09
		โคกม่วง	44,587.04
		จองถนน	782.38
		ห่านโพธิ์	516.83
	ควนขนุน	ควนขนุน	1,588.52
		ชะมวง	274.65

ที่มาข้อมูล:

1. พื้นที่น้ำท่วมรายเดือน ช่วง 7 ปี (พ.ศ.2557 - 2563): GISTDA
2. Area-Based พื้นที่เสี่ยงภัยน้ำท่วม ปี พ.ศ. 2561: สททช
3. พื้นที่เสี่ยงภัยน้ำท่วมหลากดินโคลนถล่ม ช่วง 12 ปี (พ.ศ. 2551 - 2563): สวท ทน

พื้นที่เสี่ยงน้ำท่วมและน้ำหลากน้อย เดือนธันวาคม ในพื้นที่สำนักงานทรัพยากรน้ำภาค 8

จังหวัด	อำเภอ	ตำบล	พื้นที่เสี่ยงน้ำท่วม (ไร่)
		ดอนทราย	1,136.14
		โตนดด้วน	1,628.72
		ทะเลน้อย	36,385.08
		นาขยาย	117.97
		ปิ่นแต	4,441.65
		พนมวังค์	1,453.27
		พนาตุง	19,224.30
		แพรกหา	932.03
		มะกอกเหนือ	5,319.64
		แหลมโตนด	5,747.90
	ตะโหมด	คลองใหญ่	21.79
		ตะโหมด	112,423.92
	บางแก้ว	โคกสีก	41.24
		ท่ามะเตี๋ย	186.01
		นาปะขอ	457.15
	ปากพะยูน	เกาะนางคำ	1,898.81
		เกาะหมาก	42.46
		ดอนทราย	0.57
		ดอนประดู่	4,931.37
		ปากพะยูน	1,029.95
		ฝาละมี	683.40
		หารเทา	1,248.04
	ป่าบอน	โคกทราย	178.64
		ป่าบอน	551.24
		วังใหม่	189.69
		หนองธง	40.89
	ป่าพะยอม	บ้านพร้าว	1,682.07
		ป่าพะยอม	2,096.91
		ลานข่อย	72,099.12
	เมืองพัทลุง	เขาเจ็ยก	1,314.61
		ควนมะพร้าว	2,430.02
		คูหาสวรรค์	706.03
		โคกชะงาย	403.40
		ชัยบุรี	20,497.50

ที่มาข้อมูล:

1. พื้นที่น้ำท่วมรายเดือน ช่วง 7 ปี (พ.ศ.2557 - 2563): GISTDA
2. Area-Based พื้นที่เสี่ยงภัยน้ำท่วม ปี พ.ศ. 2561: สททช
3. พื้นที่เสี่ยงภัยน้ำท่วมหลากดินโคลนถล่ม ช่วง 12 ปี (พ.ศ. 2551 - 2563): สวท ทน

พื้นที่เสี่ยงน้ำท่วมและน้ำหลากน้อย เดือนธันวาคม ในพื้นที่สำนักงานทรัพยากรน้ำภาค 8

จังหวัด	อำเภอ	ตำบล	พื้นที่เสี่ยงน้ำท่วม (ไร่)
		ตำนาค	154.78
		ท่าแค	94.49
		ท่ามิหรำ	19.87
		นาท่อม	10.11
		นาโหนด	368.67
		ปรางหมู่	2,296.02
		พญาขัน	5,991.71
		ร่มเมือง	23.77
		ลำปำ	12,017.16
	ศรีบรรพต	เขาปู่	55,458.12
		เขาย่า	75.11
		ตะพาน	61,900.49
ยะลา	กรงปินัง	กรงปินัง	408.54
		ปูโรง	738.36
		สะเอะ	208.24
	ธารโต	ธารโต	23,348.92
	บันนังสตา	ตาเนาะปูเต๊ะ	491.44
	เมืองยะลา	ตาเซะ	630.95
		ท่าสาป	693.60
		บันนังสาเรง	82.68
		บุตี	1,335.00
		เปาะเส็ง	222.01
		พร่อน	918.78
		ยะลา	210.10
		ยูโป	683.50
		ลำใหม่	317.35
		ลีดล	578.86
		สะเตง	293.30
		สะเตงนอก	1,076.88
		หน้าถ้ำ	492.43
	ยะหา	ละแอ	27.23
	รามัน	กอตตือรี๊ะ	2,481.45
		กาเยอบูเกาะ	1,575.61
		กาลอ	58.05

ที่มาข้อมูล:

1. พื้นที่น้ำท่วมรายเดือน ช่วง 7 ปี (พ.ศ.2557 - 2563): GISTDA
2. Area-Based พื้นที่เสี่ยงภัยน้ำท่วม ปี พ.ศ. 2561: สททช
3. พื้นที่เสี่ยงภัยน้ำท่วมหลากดินโคลนถล่ม ช่วง 12 ปี (พ.ศ. 2551 - 2563): สวท ทน

พื้นที่เสี่ยงน้ำท่วมและน้ำหลากน้อย เดือนธันวาคม ในพื้นที่สำนักงานทรัพยากรน้ำภาค 8

จังหวัด	อำเภอ	ตำบล	พื้นที่เสี่ยงน้ำท่วม (ไร่)
		กาจูง	130.44
		เกษร	977.54
		โกตาบารู	211.72
		จะก๊ะ	170.29
		ตะโล๊ะหลอ	927.74
		ท่าธง	3,667.48
		เนิงงาม	3,337.90
		บาโงย	787.69
		บาลอ	958.48
		ป้อมัง	294.63
		ยะดี๊ะ	610.62
		วังพญา	4,578.62
		อาซ่อง	1,453.05
สงขลา	กระแสสินธุ์	กระแสสินธุ์	2,149.27
		เกาะใหญ่	967.32
		เชิงแส	4,501.84
		โรง	9,224.41
	คลองหอยโข่ง	คลองหลา	65.92
		คลองหอยโข่ง	15.95
		โคกม่วง	177.88
		ทุ่งลาน	272.78
	ควนเนียง	ควนไส	698.21
		บางเหรียง	427.73
		รัตภูมิ	117.31
		ห้วยลึก	1,250.71
	จะนะ	ขุนตัดหวาย	286.79
		คลองเปี้ยะ	510.41
		คู	768.79
		แค	40,581.28
		จะโหนด	32,676.14
		ตลิ่งชัน	2,366.62
		ท่าหมอไทร	1,242.02
		นาทับ	1,653.38
		นาหว้า	48,233.85

ที่มาข้อมูล:

1. พื้นที่น้ำท่วมรายเดือน ช่วง 7 ปี (พ.ศ.2557 - 2563): GISTDA
2. Area-Based พื้นที่เสี่ยงภัยน้ำท่วม ปี พ.ศ. 2561: สททช
3. พื้นที่เสี่ยงภัยน้ำท่วมหลากดินโคลนถล่ม ช่วง 12 ปี (พ.ศ. 2551 - 2563): สวท ทน

พื้นที่เสี่ยงน้ำท่วมและน้ำหลากน้อย เดือนธันวาคม ในพื้นที่สำนักงานทรัพยากรน้ำภาค 8

จังหวัด	อำเภอ	ตำบล	พื้นที่เสี่ยงน้ำท่วม (ไร่)
		น้ำขาว	189.63
		บ้านนา	1,182.57
		ป่าชิง	607.64
		สะกอม	1,617.65
		สะพานไม้แก่น	651.24
	เทพา	เกาะสะบ้า	1,113.28
		ท่าม่วง	640.73
		เทพา	1,995.14
		ปากบาง	1,271.34
		ลำไพล	611.80
		สะกอม	57,511.51
	นาทวี	ฉาง	555.74
		ทับช้าง	62,505.79
		ท่าประดู่	234.92
		นาทวี	317.96
		นาหมอศรี	386.88
		ปลักหนู	129.13
		สะท้อน	7.01
	นาหม่อม	คลองหรั่ง	22,630.96
		พิจิตร	26,770.39
	บางกล่ำ	ท่าช้าง	1,842.69
		บางกล่ำ	778.43
		บ้านหาร	1,663.77
		แม่ทอม	1,876.36
	เมืองสงขลา	เกาะแต้ว	953.42
		เกาะยอ	84.25
		เขารูปช้าง	19,329.23
		ทุ่งหวัง	24,528.50
		พะวง	250.14
	ระโนด	คลองแดน	7,195.87
		แดนสงวน	18,010.88
		ตะเคียน	16,760.73
		ท่าบอน	11,796.25
		บ่อตรุ	984.57

ที่มาข้อมูล:

1. พื้นที่น้ำท่วมรายเดือน ช่วง 7 ปี (พ.ศ.2557 - 2563): GISTDA
2. Area-Based พื้นที่เสี่ยงภัยน้ำท่วม ปี พ.ศ. 2561: สททช
3. พื้นที่เสี่ยงภัยน้ำท่วมหลากดินโคลนถล่ม ช่วง 12 ปี (พ.ศ. 2551 - 2563): สวท ทน

พื้นที่เสี่ยงน้ำท่วมและน้ำหลากน้อย เดือนธันวาคม ในพื้นที่สำนักงานทรัพยากรน้ำภาค 8

จังหวัด	อำเภอ	ตำบล	พื้นที่เสี่ยงน้ำท่วม (ไร่)
		บ้านขาว	28,079.48
		บ้านใหม่	23,480.90
		ปากแตระ	2,260.85
		พังยาง	3,253.00
		ระโนด	13,722.82
		ระวะ	436.36
		วัดสน	2,087.86
	รัตภูมิ	กำแพงเพชร	619.65
		เขาพระ	173,611.10
		ควนรู	66.22
		คูหาใต้	83.93
	สติงพระ	คลองรี	736.63
		คูขุด	635.68
		ชุมพล	1,363.63
		ดีหลวง	31.80
		ท่าหิน	950.42
	สะเดา	ท่าโพธิ์	199.41
		ปริก	110.66
		ป่าดงเบขาร์	111,992.87
		พังลา	228.90
		สะเดา	34.74
		สำนักขาม	48.00
	สะบ้าย้อย	จะแหน	95.53
		ธารคีรี	9.93
		บ้านโหนด	39,004.58
		เปียน	68.78
		สะบ้าย้อย	368.22
	สิงหนคร	ชะแล้	796.74
		ชิงโค	84.12
		ทำนบ	6.76
		บางเขียด	230.57
		ปากร่อ	314.95
		ป่าขาด	16.07
		ม่วงงาม	51.54

ที่มาข้อมูล:

1. พื้นที่น้ำท่วมรายเดือน ช่วง 7 ปี (พ.ศ.2557 - 2563): GISTDA
2. Area-Based พื้นที่เสี่ยงภัยน้ำท่วม ปี พ.ศ. 2561: สททช
3. พื้นที่เสี่ยงภัยน้ำท่วมหลากดินโคลนถล่ม ช่วง 12 ปี (พ.ศ. 2551 - 2563): สวท ทน

พื้นที่เสี่ยงน้ำท่วมและน้ำหลากน้อย เดือนธันวาคม ในพื้นที่สำนักงานทรัพยากรน้ำภาค 8

จังหวัด	อำเภอ	ตำบล	พื้นที่เสี่ยงน้ำท่วม (ไร่)
		ไร่แดง	7.21
		วัดขนุน	24.53
		สทิงหม้อ	52.73
		หัวเขา	359.23
	หาดใหญ่	คลองแห	1,110.75
		คลองอู่ตะเภา	41.18
		ควนลัง	980.30
		คูเต่า	11,681.09
		ฉลุง	335.21
		ทุ่งตำเสา	107,513.04
		ทุ่งใหญ่	19,159.04
		น้ำน้อย	33,888.73
		บ้านพรุ	251.48
		พะตง	100.07
		หาดใหญ่	26.07
สตูล	ควนกาหลง	ทุ่งนุ้ย	124,298.32
	ควนโดน	ควนโดน	34,068.80
		วังประจัน	52,297.25
	มะนัง	ป่าลัมพัฒนา	80,779.22
	ละงู	กำแพง	55,972.34
		น้ำผุด	45,302.48
		ละงู	70,516.78
รวม			6,119,577.00

ที่มาข้อมูล:

- 1 พื้นที่น้ำท่วมรายเดือน ช่วง 7 ปี (พ.ศ.2557 - 2563): GISTDA
2. Area-Based พื้นที่เสี่ยงภัยน้ำท่วม ปี พ.ศ. 2561: สททช
3. พื้นที่เสี่ยงภัยน้ำท่วมหลากดินโคลนถล่ม ช่วง 12 ปี (พ.ศ. 2551 - 2563): สวท ทน

ภาคผนวก 2

พื้นที่เสี่ยงภัยแล้ง ในพื้นที่นอกเขตชลประทาน
ในขอบเขตสำนักงานทรัพยากรน้ำภาค 8

พื้นที่เสี่ยงภัยแล้งน้อย เดือนมกราคม ในพื้นที่สำนักงานทรัพยากรน้ำภาค 8

จังหวัด	อำเภอ	ตำบล	พื้นที่เสี่ยงน้ำท่วม (ไร่)	
น่าน	เฉลิมพระเกียรติ	ขุนน้ำน่าน	137,477.39	
		ห้วยโก๋น	33,039.22	
		เชียงกลาง	40,793.16	
			เชียงคาน	16,351.47
			เปือย	53,369.59
			พญาแก้ว	36,603.42
			พระธาตุ	24,797.50
			พระพุทธบาท	23,709.69
		ท่าวังผา	จอมพระ	41,813.73
			ตาลชุม	11,014.44
			ท่าวังผา	12.21
			ป่าคา	84,015.26
			ผาตอ	252.97
			ผาทอง	101,774.83
			ยม	20,163.07
			ริม	3,386.14
			ศรีภูมิ	44,113.64
			แสนทอง	39,510.76
		ทุ่งช้าง	งอบ	146,368.94
			ทุ่งช้าง	121,244.41
			ปอน	101,274.01
			และ	73,471.12
		น่าน้อย	เซียงของ	149,535.61
			น่าน้อย	29,613.53
			น้ำตก	12,640.88
			บัวใหญ่	30,361.20
			ศรีสะเกษ	104,398.02
			สถาน	89,988.25
			สันตะ	55,461.94
		นาหมื่น	นาทะนุง	218,854.63
			บ่อแก้ว	176,384.16
			ปิงหลวง	165,377.00
			เมืองลี	48,146.24
	บ่อเกลือ	ดงพญา	77,172.11	
		บ่อเกลือใต้	267,672.04	
		บ่อเกลือเหนือ	74,451.69	
		ภูฟ้า	157,580.13	

ที่มาข้อมูล:

- ข้อมูลค่าดัชนีความแตกต่างของความชื้น (NDWI) ช่วง 5 ปี (พ.ศ.2559 - 2563): GISTDA
- Area-Based พื้นที่เสี่ยงภัยแล้ง ปี พ.ศ. 2560: สททช
- พื้นที่เสี่ยงภัยแล้ง ช่วง 10 ปี (พ.ศ. 2550 - 2559): ปภ

พื้นที่เสี่ยงภัยแล้งน้อย เดือนมกราคม ในพื้นที่สำนักงานทรัพยากรน้ำภาค 8

จังหวัด	อำเภอ	ตำบล	พื้นที่เสี่ยงน้ำท่วม (ไร่)
	บ้านหลวง	บ้านพี่	83,566.54
		บ้านฟ้า	90,930.01
		ป่าคาหลวง	24,673.89
		สวด	38,748.38
	ปัว	แงง	9,884.49
		เจดีย์ชัย	0.91
		ไชยวัฒนา	2,129.82
		ปัว	1,490.71
		ปากกลาง	1,555.46
		ภูคา	81,894.52
		วรรณคร	370.40
		ศิลาเพชร	28,590.02
		ศิลาแลง	2,898.17
		สกาด	6,126.07
		สถาน	2,138.10
		อวน	34,784.60
	ภูเพียง	ฝายแก้ว	2.18
		เมืองจั้ง	6.56
	เมืองน่าน	ไชยสถาน	4,241.19
		ตุ้ใต้	4.48
		ถ้ำตอง	8,451.25
		นาซาว	10.39
		ในเวียง	0.40
		บ่อ	116,823.55
		บ่อสวก	12.02
		ผาสิงห์	55,931.04
		เรือง	21,863.55
		สะเนียน	274,979.76
	แม่จริม	น้ำปาย	629.85
		น้ำพาง	271,399.84
		แม่จริม	139,318.60
		หนองแดง	115,838.18
		หมอมือง	17,432.95
	เวียงสา	ซึ้ง	4,736.17
		ทุ่งศรีทอง	12.53
		น้ำมวบ	217,818.28
		ปงสนุก	29.37

ที่มาข้อมูล:

- ข้อมูลค่าดัชนีความแตกต่างของความชื้น (NDWI) ช่วง 5 ปี (พ.ศ.2559 - 2563): GISTDA
- Area-Based พื้นที่เสี่ยงภัยแล้ง ปี พ.ศ. 2560: สททช
- พื้นที่เสี่ยงภัยแล้ง ช่วง 10 ปี (พ.ศ. 2550 - 2559): ปภ

พื้นที่เสี่ยงภัยแล้งน้อย เดือนมกราคม ในพื้นที่สำนักงานทรัพยากรน้ำภาค 8

จังหวัด	อำเภอ	ตำบล	พื้นที่เสี่ยงน้ำท่วม (ไร่)
		แม่ชะนิง	68,969.87
		แม่สา	8,660.52
		แม่สาคร	22.84
		ยาบห้วยนา	265,701.69
		สำน	29,798.36
		สำนนาหนองใหม่	83,275.24
		ไหล่น่าน	3,164.62
		อายนาลัย	38,418.61
	สองแคว	ชนแดน	158,748.38
		นาไร่หลวง	117,392.78
		ยอด	98,555.03
	สันติสุข	ป่าแลวหลวง	3.00
		พงษ์	106,775.83
พิจิตร	คงเจริญ	วังจั่ว	3,726.01
		วังจั่วใต้	15,035.88
		สำนักขุนเณร	22,925.43
		ห้วยทุก	10,848.97
		ห้วยร่วม	6,940.38
	ตะพานหิน	คลองคูณ	2,510.58
		จั่วราย	22,935.77
		ดงตะขบ	6,234.35
		ทับหมัน	2,233.45
		ไพรโรงโชน	6,159.22
		ไม้หลวง	715.06
		วังสำโรง	4,278.95
		วังหลุม	82.90
		วังห้วย	2,583.28
		หนองพยอม	2,704.54
		ห้วยเกตุ	4,549.00
	ทับคล้อ	ท้ายทุ่ง	1,535.62
	บางมูลนาก	เนินมะกอก	40,491.39
		บางไผ่	34,248.06
		ภูมิจ	5,205.98
		ลำประดา	3,730.85
		วังกรด	1,432.96
		วังตะกู่	488.74
		วังสำโรง	4,977.73

ที่มาข้อมูล:

- ข้อมูลค่าดัชนีความแตกต่างของความชื้น (NDWI) ช่วง 5 ปี (พ.ศ.2559 - 2563): GISTDA
- Area-Based พื้นที่เสี่ยงภัยแล้ง ปี พ.ศ. 2560: สททช
- พื้นที่เสี่ยงภัยแล้ง ช่วง 10 ปี (พ.ศ. 2550 - 2559): ปภ

พื้นที่เสี่ยงภัยแล้งน้อย เดือนมกราคม ในพื้นที่สำนักงานทรัพยากรน้ำภาค 8

จังหวัด	อำเภอ	ตำบล	พื้นที่เสี่ยงน้ำท่วม (ไร่)
		หอไกร	28,045.49
	บึงนาราง	บางลาย	28,743.32
		บึงนาราง	43,000.72
		โพธิ์ไทรงาม	29,548.10
		ห้วยแก้ว	29,889.33
		แหลมรัง	52,893.67
	โพทะเล	ทะนง	48,939.31
		ท่าขมิ้น	52,375.11
		ท่านั้ง	16,170.74
		ท่าบัว	31,149.90
		ท้ายน้ำ	33,296.95
		ท่าเสา	36,303.11
		ฟุ้งน้อย	6,112.85
		บ้านน้อย	1,444.90
		โพทะเล	1,645.26
		วัดขวาง	2,266.41
	โพธิ์ประทับช้าง	ดงเสือเหลือง	28,385.94
		ฟุ้งใหญ่	36,468.39
		เนินสว่าง	18,400.04
		ไผ่ท่าโพ	2,422.37
		ไผ่รอบ	22,102.85
		โพธิ์ประทับช้าง	31,259.91
		วังจิก	27,772.03
	เมืองพิจิตร	คลองคะเชนทร์	2,808.28
		ชะมัง	143.52
		ดงกลาง	1,645.41
		ดงป่าคำ	6,764.77
		ท่าหลวง	1,761.92
		ท่าฟ้อ	118.48
		ในเมือง	177.16
		บ้านบุง	9,562.65
		ป่ามะคาบ	31,468.45
		ไผ่ขวาง	714.90
		เมืองเก่า	3,782.52
		ย่านยาว	13,266.21
		โรงช้าง	2,968.77
		สายคำโห้	1,705.95

ที่มาข้อมูล:

- ข้อมูลค่าดัชนีความแตกต่างของความชื้น (NDWI) ช่วง 5 ปี (พ.ศ.2559 - 2563): GISTDA
- Area-Based พื้นที่เสี่ยงภัยแล้ง ปี พ.ศ. 2560: สททช
- พื้นที่เสี่ยงภัยแล้ง ช่วง 10 ปี (พ.ศ. 2550 - 2559): ปภ

พื้นที่เสี่ยงภัยแล้งน้อย เดือนมกราคม ในพื้นที่สำนักงานทรัพยากรน้ำภาค 8

จังหวัด	อำเภอ	ตำบล	พื้นที่เสี่ยงน้ำท่วม (ไร่)
		หัวดง	20,888.12
	วชิรบุรี	บ้านนา	54,417.94
		บึงบัว	50,128.11
		วังโมกข์	45,012.23
		หนองหลุม	23,796.47
	วังทรายพูน	หนองปลาไหล	5,394.22
	สากเหล็ก	คลองทราย	3,711.24
		ท่าเยี่ยม	581.71
		วังทับไทร	7,426.10
		สากเหล็ก	4,060.25
		หนองหญ้าไทร	5,806.79
	สามง่าม	กำแพงดิน	1,678.87
		เนินปอ	34,476.59
		รังนก	798.71
		สามง่าม	5,580.69
		หนองโสน	33,666.13
พิษณุโลก	ชาติตระการ	ชาติตระการ	141,972.77
		ท่าสะแก	41,338.34
		บ่อภาค	406,882.21
		บ้านดง	174,922.51
		ป่าแดง	45,174.55
		สวนเมี่ยง	57,509.24
	นครไทย	นครชุม	116,118.38
		นครไทย	11,608.14
		นาบัว	108,833.49
		น้ำกุ่ม	89,278.12
		เนินเพิ่ม	134,686.67
		ปอโพธิ์	178,286.94
		บ้านพร้าว	52,735.73
		บ้านแยง	126,413.33
		ยางโกลน	66,746.50
		หนองกะท้าว	172,570.79
		ห้วยเฮี้ย	172,635.50
	เนินมะปราง	ชมพู่	277,138.42
		ไทรย้อย	12,291.89
		เนินมะปราง	47,580.84
		บ้านน้อยชุ่มชื้นเหล็ก	35,150.16

ที่มาข้อมูล:

- ข้อมูลค่าดัชนีความแตกต่างของความชื้น (NDWI) ช่วง 5 ปี (พ.ศ.2559 - 2563): GISTDA
- Area-Based พื้นที่เสี่ยงภัยแล้ง ปี พ.ศ. 2560: สททช
- พื้นที่เสี่ยงภัยแล้ง ช่วง 10 ปี (พ.ศ. 2550 - 2559): ปภ

พื้นที่เสี่ยงภัยแล้งน้อย เดือนมกราคม ในพื้นที่สำนักงานทรัพยากรน้ำภาค 8

จังหวัด	อำเภอ	ตำบล	พื้นที่เสี่ยงน้ำท่วม (ไร่)
		บ้านมุง	138,783.47
		วังยาง	15,905.00
	บางกระทุ่ม	โคกสลุด	12,583.71
		ท่าตาล	38,963.41
		นครป่าหมาก	23,443.94
		เนินกุ่ม	6,160.23
		บางกระทุ่ม	21,290.68
		บ้านไร่	17,253.01
		ไผ่ล้อม	25,901.01
		วัดตายนม	3.80
		สนามคลี	14,598.19
	บางระกำ	คู่ม่วง	68,365.55
		ชุมแสงสงคราม	86,555.53
		ทำนงงาม	54,591.07
		นิคมพัฒนา	35,844.48
		บ่อทอง	31,516.43
		บางระกำ	72,105.92
		บึงกอก	52,909.49
		ปลักแรด	36,164.10
		พันเสา	42,666.04
		วังอิทก	28,474.59
		หนองกุลา	96,498.65
	พรหมพิราม	ดงประจำ	27,431.56
		ตลุกเทียม	49,067.39
		ทับยายเชียง	42,842.09
		ท่าช้าง	42,940.54
		พรหมพิราม	55,771.86
		มะด่าง	30,364.69
		มะตูม	15,377.06
		วงษ์อ่อง	34,648.67
		วังวน	38,799.21
		ศรีภิรมย์	58,792.27
		หนองแขม	31,511.21
		หอกลอง	32,751.56
	เมืองพิษณุโลก	จี่งาม	14,393.64
		จอมทอง	7,132.26
		ดอนทอง	44,876.64

ที่มาข้อมูล:

- ข้อมูลค่าดัชนีความแตกต่างของความชื้น (NDWI) ช่วง 5 ปี (พ.ศ.2559 - 2563): GISTDA
- Area-Based พื้นที่เสี่ยงภัยแล้ง ปี พ.ศ. 2560: สททช
- พื้นที่เสี่ยงภัยแล้ง ช่วง 10 ปี (พ.ศ. 2550 - 2559): ปภ

พื้นที่เสี่ยงภัยแล้งน้อย เดือนมกราคม ในพื้นที่สำนักงานทรัพยากรน้ำภาค 8

จังหวัด	อำเภอ	ตำบล	พื้นที่เสี่ยงน้ำท่วม (ไร่)
		ท่าทอง	15,587.81
		ท่าโพธิ์	24,816.88
		ในเมือง	9,571.84
		บ้านกร่าง	35,862.41
		บ้านคลอง	5,462.55
		บ้านป่า	18,511.19
		บึงพระ	22,602.55
		ปากโทก	9,646.01
		ไผ่ขอดอน	24,041.91
		พलयชุมพล	9,088.98
		มะขามสูง	12,986.84
		วังน้ำคู้	17,263.14
		วัดจันทร์	9,146.23
		วัดพริก	33,376.55
		สมอแข	28,292.09
		ห้วยรอ	21,258.13
		อรัญญิก	18,136.60
	วังทอง	แก่งโสภา	70,526.01
		ชัยนาม	19,228.06
		ดินทอง	17,918.11
		ท่าหมื่นราม	21,051.02
		บ้านกลาง	71,265.19
		พันชาลี	62,952.16
		แม่ระกา	28,985.42
		วังทอง	31,872.15
		วังนกแอ่น	410,890.56
		วังพิกกุล	46,723.77
		หนองพระ	1,683.98
	วัดโบสถ์	คันไช้	167,300.27
		ท้อแท้	22,528.57
		ท่างาม	7,239.73
		บ้านยาง	40,158.52
		วัดโบสถ์	21,351.12
		หินลาด	30,895.30
แพร่	เด่นชัย	เด่นชัย	14,912.37
		ไทรย้อย	143,726.81
		ปงป่าหวาย	12,616.75

ที่มาข้อมูล:

- ข้อมูลค่าดัชนีความแตกต่างของความชื้น (NDWI) ช่วง 5 ปี (พ.ศ.2559 - 2563): GISTDA
- Area-Based พื้นที่เสี่ยงภัยแล้ง ปี พ.ศ. 2560: สททช
- พื้นที่เสี่ยงภัยแล้ง ช่วง 10 ปี (พ.ศ. 2550 - 2559): ปภ

พื้นที่เสี่ยงภัยแล้งน้อย เดือนมกราคม ในพื้นที่สำนักงานทรัพยากรน้ำภาค 8

จังหวัด	อำเภอ	ตำบล	พื้นที่เสี่ยงน้ำท่วม (ไร่)
		แม่จิวะ	27,317.59
		ห้วยไร่	112,390.09
	เมืองแพร่	ข้อแอส	55,131.10
		ท่าข้าม	5,312.96
		น้ำชำ	3,880.09
		บ้านดิน	15,774.93
		ป่าแดง	111,348.96
		ป่าแมต	23,067.85
		วังธง	10,280.14
		วังหงส์	8,855.01
		สวนเขื่อน	61,756.44
	ร้องกวาง	ทุ่งศรี	4,185.82
		น้ำเสา	20,082.80
		บ้านเวียง	114,213.82
		ไผ่โทน	58,372.32
		แม่ทราย	33,079.33
		แม่ยางร้อง	11,051.93
		แม่ยางฮ่อ	4,868.28
		ร้องกวาง	9,659.57
		ร้องเข็ม	3,473.67
		ห้วยโรง	89,553.17
	ลอง	ต้าผามอก	141,407.30
		ทุ่งแล้ง	11,697.56
		บ่อเหล็กลอง	19,096.28
		บ้านปิน	91,303.94
		แม่ปาน	78,302.75
		เวียงต้า	125,421.69
		ห้วยฮ่อ	45,848.02
		ห้วยทุ่ง	25,796.04
	วังชิ้น	นาพูน	216,974.36
		ป่าสัก	43,776.67
		แม่เกิง	36,739.92
		แม่ป่าก	48,510.47
		แม่พุง	58,082.99
		วังชิ้น	49,719.25
		สรอย	73,912.71
	สอง	เตาปูน	192,132.97

ที่มาข้อมูล:

- ข้อมูลค่าดัชนีความแตกต่างของความชื้น (NDWI) ช่วง 5 ปี (พ.ศ.2559 - 2563): GISTDA
- Area-Based พื้นที่เสี่ยงภัยแล้ง ปี พ.ศ. 2560: สททช
- พื้นที่เสี่ยงภัยแล้ง ช่วง 10 ปี (พ.ศ. 2550 - 2559): ปภ

พื้นที่เสี่ยงภัยแล้งน้อย เดือนมกราคม ในพื้นที่สำนักงานทรัพยากรน้ำภาค 8

จังหวัด	อำเภอ	ตำบล	พื้นที่เสี่ยงน้ำท่วม (ไร่)
		ทุ่งน้ำ	2,741.59
		บ้านกลาง	34,704.84
		บ้านหนุน	41,720.53
		สะเอียบ	376,009.03
		ห้วยหม้าย	85,687.82
	สูงเม่น	ดอนมูล	86.96
		บ้านกวาง	9,975.93
		บ้านปาง	23,949.43
		บ้านเหล่า	14,785.80
		เวียงทอง	11,961.77
		สบสาย	11,126.74
		หัวฝาย	70,661.84
	หนองม่วงไข่	ทุ่งแก้ว	20,598.74
		น้ำริด	4,070.21
		วังหลวง	5,768.50
สุโขทัย	กงไกรลาศ	กกแรต	1,749.26
		กก	274.13
		ไกรกลาง	2,970.03
		ไกรนอก	4,349.27
		ไกรใน	5,707.74
		ดงเดือย	2,631.92
		ท่าฉนวน	2,699.00
		บ้านกร่าง	219.92
		บ้านใหม่สุขเกษม	1,534.20
		ป่าแฝก	5,178.91
		หนองตุม	562.14
	ศรีรีมาศ	โตนด	4,820.31
		ทุ่งยางเมือง	12,470.09
		ทุ่งหลวง	4,934.65
		นาเชิงคีรี	33,517.17
		บ้านน้ำพุ	43,306.71
		บ้านป้อม	14,106.67
		ศรีศรีรีมาศ	51,180.46
		สามพวง	8,343.61
		หนองกระดิ่ง	15,727.80
		หนองจิก	19,917.13
	ทุ่งเสลี่ยม	กลางดง	95,334.40

ที่มาข้อมูล:

- ข้อมูลค่าดัชนีความแตกต่างของความชื้น (NDWI) ช่วง 5 ปี (พ.ศ.2559 - 2563): GISTDA
- Area-Based พื้นที่เสี่ยงภัยแล้ง ปี พ.ศ. 2560: สททช
- พื้นที่เสี่ยงภัยแล้ง ช่วง 10 ปี (พ.ศ. 2550 - 2559): ปภ

พื้นที่เสี่ยงภัยแล้งน้อย เดือนมกราคม ในพื้นที่สำนักงานทรัพยากรน้ำภาค 8

จังหวัด	อำเภอ	ตำบล	พื้นที่เสี่ยงน้ำท่วม (ไร่)
		เขาแก้วศรีสมบูรณ์	12,549.55
		ทุ่งเสลี่ยม	38,704.22
		ไทยชนะศึก	45,671.90
		บ้านใหม่ไชยมงคล	51,485.09
	บ้านด่านลานหอย	ตลิ่งชัน	190,802.21
		บ้านด่าน	45,566.65
		ลานหอย	49,761.23
		วังตะคร้อ	66,591.26
		วังน้ำขาว	70,126.66
		วังลึก	54,006.26
		หนองหญ้าปล้อง	32,041.49
	เมืองสุโขทัย	ตาลเตี้ย	1,756.07
		บ้านกล้วย	34,444.40
		บ้านสวน	3,645.20
		บ้านหลุม	2,625.26
		ปากแคว	1,393.24
		ปากพระ	421.50
		เมืองเก่า	80,141.52
		ยางซ้าย	74.37
		วังทองแดง	42,703.04
	ศรีนคร	คลองมะพลับ	1,360.30
		นครเดิฐ	9,538.69
		น้ำชุม	9,471.47
		ศรีนคร	2,700.46
		หนองบัว	1,654.08
	ศรีสำริด	ดงคู	40,209.06
		ท่าชัย	24,355.67
		บ้านแก่ง	127,586.55
		บ้านตึก	70,160.38
		ป่าจู้	26,887.47
		แม่สำ	62,834.48
		แม่สิน	90,585.18
		ศรีสำริด	5,939.71
		สารจิตร	15,018.36
		หนองอ้อ	33,012.85
		หาดเสี้ยว	23,527.46
	ศรีสำโรง	เกาะตาเลี้ยง	9,795.85

ที่มาข้อมูล:

- ข้อมูลค่าดัชนีความแตกต่างของความชื้น (NDWI) ช่วง 5 ปี (พ.ศ.2559 - 2563): GISTDA
- Area-Based พื้นที่เสี่ยงภัยแล้ง ปี พ.ศ. 2560: สททช
- พื้นที่เสี่ยงภัยแล้ง ช่วง 10 ปี (พ.ศ. 2550 - 2559): ปภ

พื้นที่เสี่ยงภัยแล้งน้อย เดือนมกราคม ในพื้นที่สำนักงานทรัพยากรน้ำภาค 8

จังหวัด	อำเภอ	ตำบล	พื้นที่เสี่ยงน้ำท่วม (ไร่)
		คลองตาล	120.50
		ทับผึ้ง	623.05
		นาขุนไกร	114,822.75
		บ้านชาน	176.34
		บ้านนา	31.38
		บ้านไร่	4,057.94
		ราวต้นจันทร์	35,675.21
		วังทอง	1,039.75
		วังลึก	1,584.59
		วังใหญ่	9,968.62
		สามเรือน	300.27
	สวรรคโลก	คลองกระจง	433.64
		คลองยาง	17,740.62
		ท่าทอง	18.67
		นาทุ่ง	14,966.74
		ในเมือง	6,360.74
		ปากน้ำ	7,940.17
		ป่ากุมเกาะ	9,188.89
		เมืองบางขลัง	27,951.78
		ย่านยาว	1,086.51
		วังไม้ขอน	138.37
		หนองกลับ	5,603.02
อุตรดิตถ์	ตรอน	ข่อยสูง	17,264.59
		น้ำอ่าง	19,568.14
		บ้านแก่ง	25,858.52
		วังแดง	50,536.09
		หาดสองแคว	25,172.37
	ทองแสนขัน	น้ำพี	4,702.49
		บ่อทอง	208,341.07
		ป่าคาย	3,352.46
		ผักขวง	98,633.26
	ท่าปลา	จริม	45,469.97
		ท่าปลา	92,177.62
		นางพญา	182,907.06
		น้ำหมัน	160,194.76
		ผาเลือด	161,761.30
		รวมจิต	8,401.25

ที่มาข้อมูล:

- ข้อมูลค่าดัชนีความแตกต่างของความชื้น (NDWI) ช่วง 5 ปี (พ.ศ.2559 - 2563): GISTDA
- Area-Based พื้นที่เสี่ยงภัยแล้ง ปี พ.ศ. 2560: สททช
- พื้นที่เสี่ยงภัยแล้ง ช่วง 10 ปี (พ.ศ. 2550 - 2559): ปภ

พื้นที่เสี่ยงภัยแล้งน้อย เดือนมกราคม ในพื้นที่สำนักงานทรัพยากรน้ำภาค 8

จังหวัด	อำเภอ	ตำบล	พื้นที่เสี่ยงน้ำท่วม (ไร่)
		หาดล้า	15,074.04
	น้ำปาด	เด่นเหล็ก	79,700.73
		ท่าแฝก	380,547.62
		น้ำไคร้	157,784.47
		น้ำไผ่	227,006.88
		บ้านฝาย	64,383.12
		แสนตอ	82,222.78
		ห้วยมุ่น	177,849.75
	บ้านโคก	นาขุม	111,442.19
		บ่อเบี้ย	272,547.99
		บ้านโคก	69,262.49
		ม่วงเจ็ดต้น	110,251.99
	พิชัย	คอรุม	36,517.53
		ท่ามะเฟือง	34,663.92
		ท่าสัก	34,350.24
		นายนาง	31,607.52
		นาอิน	25,372.41
		ในเมือง	21,368.94
		บ้านโคก	35,576.02
		บ้านดารา	29,665.08
		บ้านหม้อ	30,647.45
		พญาแมน	33,511.96
		ไร่อ้อย	47,689.23
	ปากท่า	บ้านเสี้ยว	46,130.97
		ปากท่า	140,970.57
		สองคอน	73,582.65
		สองห้อง	49,497.26
	เมืองอุตรดิตถ์	ขุนฝาง	28,826.47
		คิ่งตะเภา	22,639.26
		จี่งาม	26,046.14
		ถ้ำคลอง	20,517.50
		ท่าเสา	18,087.97
		ท่าอิฐ	9,030.46
		น้ำริด	14,168.32
		บ้านเกาะ	11,987.10
		บ้านด่านนาขาม	114,049.72
		ป่าเช่า	15,837.22

ที่มาข้อมูล:

- ข้อมูลค่าดัชนีความแตกต่างของความชื้น (NDWI) ช่วง 5 ปี (พ.ศ.2559 - 2563): GISTDA
- Area-Based พื้นที่เสี่ยงภัยแล้ง ปี พ.ศ. 2560: สททช
- พื้นที่เสี่ยงภัยแล้ง ช่วง 10 ปี (พ.ศ. 2550 - 2559): ปภ

พื้นที่เสี่ยงภัยแล้งน้อย เดือนมกราคม ในพื้นที่สำนักงานทรัพยากรน้ำภาค 8

จังหวัด	อำเภอ	ตำบล	พื้นที่เสี่ยงน้ำท่วม (ไร่)
		วังกะพี้	20,159.00
		วังดิน	2,639.93
		แสนตอ	5,371.26
		หาดกรวด	12,217.14
	ลับแล	ชัยชุมพล	34,574.68
		ด่านแม่คำมัน	18,020.63
		ทุ่งยั้ง	32,373.22
		นานกกก	40,991.09
		ไผ่ล้อม	42,195.89
		ฝายหลวง	40,944.98
		แม่พูล	82,176.57
		ศรีพนมมาศ	1,123.74
รวม			20,981,449.24

ที่มาข้อมูล:

- ข้อมูลค่าดัชนีความแตกต่างของความชื้น (NDWI) ช่วง 5 ปี (พ.ศ.2559 - 2563): GISTDA
- Area-Based พื้นที่เสี่ยงภัยแล้ง ปี พ.ศ. 2560: สททช
- พื้นที่เสี่ยงภัยแล้ง ช่วง 10 ปี (พ.ศ. 2550 - 2559): ปภ

พื้นที่เสี่ยงภัยแล้งน้อย เดือนกุมภาพันธ์ ในพื้นที่สำนักงานทรัพยากรน้ำภาค 8

จังหวัด	อำเภอ	ตำบล	พื้นที่เสี่ยงน้ำท่วม (ไร่)	
ตรัง	กันตัง	กันตัง	2,542.13	
		กันตังใต้	13,754.29	
		เกาะลิบง	12,909.22	
		คลองชีล้อม	28,945.30	
		คลองลู	23,926.40	
		ควนธานี	12,163.56	
		โคกยาง	29,930.96	
		นาเกลือ	28,359.07	
		บ่อน้ำร้อน	39,479.22	
		บางเป้า	11,829.02	
		บางสัก	18,086.46	
		บางหมาก	17,351.27	
		ย่านซื่อ	8,184.25	
		วังวน	26,695.96	
		นาโยง	โคกสะบ้า	20,163.29
			ช่อง	6,319.93
			นาข้าวเสีย	1,922.70
	นาโยงเหนือ		745.45	
	นาหมื่นศรี		2,816.23	
	ละมอ		44,071.07	
	ปะเหลียน		เกาะสุกร	7,943.00
		ท่าข้าม	34,154.25	
		ท่าพญา	9,156.26	
		ทุ่งยาว	41,757.39	
		บางด้วน	17,403.96	
		บ้านนา	64,631.13	
		ปะเหลียน	163,966.67	
		ลิพัง	93,147.24	
		สุโสะ	61,285.17	
		แหลมสอม	21,417.30	
		เมืองตรัง	ควนปริง	3,857.00
			โคกหล่อ	1,745.48
	ทับเที่ยง		2,324.34	
นาตาล่วง	2,307.95			
นาโต๊ะหมิง	3,494.18			
นาท่ามใต้	8,355.73			
นาท่ามเหนือ	10,872.91			
นาบีนหลา	873.63			

ที่มาข้อมูล:

- ข้อมูลค่าดัชนีความแตกต่างของความชื้น (NDWI) ช่วง 5 ปี (พ.ศ.2559 - 2563): GISTDA
- Area-Based พื้นที่เสี่ยงภัยแล้ง ปี พ.ศ. 2560: สททช
- พื้นที่เสี่ยงภัยแล้ง ช่วง 10 ปี (พ.ศ. 2550 - 2559): ปภ

พื้นที่เสี่ยงภัยแล้งน้อย เดือนกุมภาพันธ์ ในพื้นที่สำนักงานทรัพยากรน้ำภาค 8

จังหวัด	อำเภอ	ตำบล	พื้นที่เสี่ยงน้ำท่วม (ไร่)
		นาพละ	649.90
		นาโยงใต้	40.75
		น้ำผุด	14,005.82
		บางรัก	3,228.90
		บ้านควน	851.59
		บ้านโพธิ์	3,934.04
		หนองตรุด	8,261.41
	ย่านตาขาว	เกาะเปียงะ	6,345.77
		ทุ่งกระบือ	43,056.70
		ทุ่งค่าย	8,966.97
		นาชุมเห็ด	9,469.70
		โนควน	36,175.01
		โพรงจระเข้	14,117.06
		ย่านตาขาว	4,198.30
		หนองป่อ	6,371.18
	รัชฎา	เขาไพร	6,105.07
		คลองปาง	4,893.24
		ควนเมา	12,681.22
		หนองบัว	9,973.68
		หนองปรือ	19,162.05
	วังวิเศษ	เขาวิเศษ	67,199.59
		ท่าสะบ้า	32,191.03
		วังมะปราง	50,693.88
		วังมะปรางเหนือ	44,983.75
		อ่าวตง	116,130.06
	ลีเกา	กะลาเส	12,476.54
		เขาไม้แก้ว	9,064.06
		นาเมืองเพชร	7,310.76
		บ่อหิน	9,109.31
		ไม้ฝาด	16,930.20
	ห้วยยอด	เขากอบ	7,748.16
		เขาขาว	1,778.77
		เขาปูน	10,682.66
		ท่าจิว	5,133.01
		ทุ่งต้อ	5,959.99
		นาง	12,102.68
		โนเตา	2,479.03
		บางกุ้ง	6,497.71

ที่มาข้อมูล:

- ข้อมูลค่าดัชนีความแตกต่างของความชื้น (NDWI) ช่วง 5 ปี (พ.ศ.2559 - 2563): GISTDA
- Area-Based พื้นที่เสี่ยงภัยแล้ง ปี พ.ศ. 2560: สททช
- พื้นที่เสี่ยงภัยแล้ง ช่วง 10 ปี (พ.ศ. 2550 - 2559): ปภ

พื้นที่เสี่ยงภัยแล้งน้อย เดือนกุมภาพันธ์ ในพื้นที่สำนักงานทรัพยากรน้ำภาค 8

จังหวัด	อำเภอ	ตำบล	พื้นที่เสี่ยงน้ำท่วม (ไร่)
		บางดี	18,910.81
		ปากคม	6,886.31
		ปากแจ่ม	19,550.63
		ลำภูรา	4,957.72
		วังคีรี	5,795.84
		หนองช้างแล่น	10,655.78
		ห้วยนาง	13,262.69
		ห้วยยอด	3,452.02
	หาดสำราญ	ตะเสะ	6,784.22
		บ้านหวี	16,207.50
		หาดสำราญ	11,285.17
นครศรีธรรมราช	ขนอม	ขนอม	53,314.48
		ควนทอง	103,966.61
		ท้องเนียน	36,826.07
	จุฬาภรณ์	ควนหนองควัว	8,948.06
		ทุ่งโพธิ์	23,275.51
		นาหมอบุญ	37,005.99
		บ้านควนมุด	4,993.15
		บ้านชะอวด	7,106.60
		สามตำบล	27,112.91
	ฉวาง	กะเปียด	4,377.93
		จันดี	4,706.87
		ฉวาง	2,600.84
		นากะชะ	8,858.27
		นาเขลียง	545.14
		นาแวง	9,521.14
		ไม้เรียง	6,281.66
		ละอาย	21,785.71
		ไสหรี	13,112.15
		ห้วยปรึก	2,405.85
	เฉลิมพระเกียรติ	เชียรเขา	8,340.84
		ดอนตรอ	1,476.76
		ทางพูน	11,071.80
		สวนหลวง	19,739.46
	ชะอวด	เกาะขันธุ์	15,234.76
		ขอนหาด	37,306.61
		เขาพระทอง	21,355.74
		ควนหนองหงษ์	14,073.34

ที่มาข้อมูล:

- ข้อมูลค่าดัชนีความแตกต่างของความชื้น (NDWI) ช่วง 5 ปี (พ.ศ.2559 - 2563): GISTDA
- Area-Based พื้นที่เสี่ยงภัยแล้ง ปี พ.ศ. 2560: สททช
- พื้นที่เสี่ยงภัยแล้ง ช่วง 10 ปี (พ.ศ. 2550 - 2559): ปภ

พื้นที่เสี่ยงภัยแล้งน้อย เดือนกุมภาพันธ์ ในพื้นที่สำนักงานทรัพยากรน้ำภาค 8

จังหวัด	อำเภอ	ตำบล	พื้นที่เสี่ยงน้ำท่วม (ไร่)
		เคิ่ง	110,304.55
		ชะอวด	45,186.18
		ท่าประจะ	8,313.60
		ท่าเสม็ด	13,637.52
		นางหลง	32,456.76
		บ้านตุล	28,159.55
		วังอ่าง	43,659.02
	ช้างกลาง	ช้างกลาง	116,316.49
		สวนขัน	30,787.99
		หลักช้าง	23,879.10
	เชียรใหญ่	การะเกด	17,778.22
		เขาพระบาท	8,869.23
		เชียรใหญ่	2,905.89
		ท้องลำเจียก	4,316.27
		ท่าขนาน	4,425.41
		บ้านกลาง	1,205.46
		บ้านเนิน	3,715.28
		แม่เจ้าอยู่หัว	13,244.98
		เสื่อหึ่ง	2,433.93
		ไสหมาก	4,254.01
	ถ้าพรธรรมา	คลองเส	9,988.17
		ดุสิต	16,714.88
		ถ้าพรธรรมา	14,270.09
	ท่าศาลา	กลาย	2,418.27
		ดอนตะโก	4,156.91
		ตลิ่งชัน	17,669.80
		ท่าขึ้น	2,816.94
		ท่าศาลา	890.07
		ไทยบุรี	438.40
		โพธิ์ทอง	719.98
		โมคลาน	5,217.26
		สระแก้ว	4,202.29
		หัวตะพาน	4,087.67
	ทุ่งสง	กะปาง	22,102.89
		เขาขาว	20,711.08
		เขาโร	30,289.37
		ควนกรด	9,891.48
		ชะมาย	3,971.11

ที่มาข้อมูล:

- ข้อมูลค่าดัชนีความแตกต่างของความชื้น (NDWI) ช่วง 5 ปี (พ.ศ.2559 - 2563): GISTDA
- Area-Based พื้นที่เสี่ยงภัยแล้ง ปี พ.ศ. 2560: สททช
- พื้นที่เสี่ยงภัยแล้ง ช่วง 10 ปี (พ.ศ. 2550 - 2559): ปภ

พื้นที่เสี่ยงภัยแล้งน้อย เดือนกุมภาพันธ์ ในพื้นที่สำนักงานทรัพยากรน้ำภาค 8

จังหวัด	อำเภอ	ตำบล	พื้นที่เสี่ยงน้ำท่วม (ไร่)
		ถ้าใหญ่	20,867.59
		ที่วัง	28,443.54
		นาโพธิ์	7,474.43
		นาไม้ไผ่	20,153.65
		นาหลวงเสน	11,644.33
		น้ำตก	39,991.43
		ปากแพรก	5,653.56
		หนองหงส์	7,206.42
	ทุ่งใหญ่	กรุงหยัน	17,320.00
		กุแหร	15,237.43
		ท่ายาง	18,118.71
		ทุ่งสัง	16,151.92
		ทุ่งใหญ่	14,601.48
		บางรูป	23,674.85
		ปริก	19,805.32
	นบพิตำ	กรุงชิง	77,808.24
		กะหรอ	7,430.17
		นบพิตำ	34,092.96
		นาเหรียง	23,887.38
	นาบอน	แก้วแสน	14,851.68
		ทุ่งสง	34,878.55
		นาบอน	16,562.38
	บางขัน	บางขัน	98,045.53
		บ้านนิคม	44,955.61
		บ้านลำนาว	103,628.74
		วังหิน	47,663.55
	ปากพนัง	เกาะทวด	25,723.89
		ขนานนาก	22,453.45
		คลองกระบือ	16,050.90
		คลองน้อย	35,549.42
		ชะเมา	22,869.30
		ท่าพญา	16,613.01
		บางตะพง	9,431.55
		บางพระ	2,530.24
		บางศาลา	7,415.79
		บ้านเพิง	12,026.61
		บ้านใหม่	13,413.95
		ปากพนัง	862.25

ที่มาข้อมูล:

- ข้อมูลค่าดัชนีความแตกต่างของความชื้น (NDWI) ช่วง 5 ปี (พ.ศ.2559 - 2563): GISTDA
- Area-Based พื้นที่เสี่ยงภัยแล้ง ปี พ.ศ. 2560: สททช
- พื้นที่เสี่ยงภัยแล้ง ช่วง 10 ปี (พ.ศ. 2550 - 2559): ปภ

พื้นที่เสี่ยงภัยแล้งน้อย เดือนกุมภาพันธ์ ในพื้นที่สำนักงานทรัพยากรน้ำภาค 8

จังหวัด	อำเภอ	ตำบล	พื้นที่เสี่ยงน้ำท่วม (ไร่)
		ปากพ่องฝั่งตะวันตก	14,670.98
		ปากพ่องฝั่งตะวันออก	5,065.30
		ปากแพรก	21,383.48
		ป่าระกำ	20,769.34
		หูล่อง	15,636.64
		แหลมตะลุมพุก	1,422.38
	พรหมคีรี	ทอนหงส์	26,870.62
		นาเรียง	5,155.66
		บ้านเกาะ	7,201.41
		พรหมโลก	16,106.37
		อินคีรี	1,858.74
	พระพรหม	ช้างซ้าย	19,738.75
		ท้ายสำเภา	9,569.76
		นาพรุ	6,860.44
		นาสาร	10,169.30
	พิปูน	กะทูน	13,684.71
		เขาพระ	24,931.08
		ควนกลาง	4,021.77
		พิปูน	4,786.87
		ยางค่อม	20,572.84
	เมืองนครศรีธรรมราช	กำแพงเขา	19,101.68
		คลัง	1,223.67
		ไชยมนตรี	9,164.07
		ท่าจั่ว	17,411.58
		ท่าซึก	4,087.04
		ท่าเรือ	55,745.88
		ท่าไร่	6,185.88
		ท่าวัง	1,251.27
		นาเคียน	5,207.70
		นาทราย	11,384.10
		ในเมือง	3,519.96
		บางจาก	29,776.48
		ปากนคร	5,603.63
		ปากพูน	7,967.65
		โพธิ์เสด็จ	9,813.15
		มะม่วงสองต้น	2,486.00
	ร่อนพิบูลย์	ควนเกย	19,220.63
		ควนชุม	19,240.83

ที่มาข้อมูล:

- ข้อมูลค่าดัชนีความแตกต่างของความชื้น (NDWI) ช่วง 5 ปี (พ.ศ.2559 - 2563): GISTDA
- Area-Based พื้นที่เสี่ยงภัยแล้ง ปี พ.ศ. 2560: สททช
- พื้นที่เสี่ยงภัยแล้ง ช่วง 10 ปี (พ.ศ. 2550 - 2559): ปภ

พื้นที่เสี่ยงภัยแล้งน้อย เดือนกุมภาพันธ์ ในพื้นที่สำนักงานทรัพยากรน้ำภาค 8

จังหวัด	อำเภอ	ตำบล	พื้นที่เสี่ยงน้ำท่วม (ไร่)
		ควนพัง	66,904.22
		ร่อนพิบูลย์	36,229.13
		เสารัง	20,215.84
		หินตก	30,757.87
	ลานสกา	กำโลน	25,582.13
		ขุนทะเล	31,974.45
		เขาแก้ว	24,335.90
		ท่าดี	10,309.47
		ลานสกา	21,584.43
	ลิซล	เขาน้อย	21,311.70
		ฉลอง	9,887.16
		ทุ่งปรัง	2,600.08
		ทุ่งไส	4,643.59
		เทพราช	18,017.19
		เปลียน	7,630.68
		ลิซล	3,176.40
		สี่ขีด	18,928.76
		เสาภา	417.29
	หัวไทร	เกาะเพชร	3,851.80
		เขาพังไกร	28,286.10
		ควนชะลิก	43,659.54
		ทรายขาว	31,773.44
		ท่าขอม	2,482.57
		บางนบ	1,684.70
		บ้านราม	10,844.75
		รามแก้ว	2,733.25
		หน้าสตน	1,839.48
		หัวไทร	30,569.36
		แหลม	50,937.08
นราธิวาส	จะแนะ	จะแนะ	22,452.24
		ช้างเผือก	78,121.89
		ดุซงญอ	20,690.51
		ผดุงมาตร	4,052.40
	เจาะไอร้อง	จวบ	11,350.50
		บุกิต	14,152.67
		มะรือโปออก	10,252.63
	ตากใบ	เกาะสะท้อน	536.28
		โมซิต	3,006.81

ที่มาข้อมูล:

- ข้อมูลค่าดัชนีความแตกต่างของความชื้น (NDWI) ช่วง 5 ปี (พ.ศ.2559 - 2563): GISTDA
- Area-Based พื้นที่เสี่ยงภัยแล้ง ปี พ.ศ. 2560: สททช
- พื้นที่เสี่ยงภัยแล้ง ช่วง 10 ปี (พ.ศ. 2550 - 2559): ปภ

พื้นที่เสี่ยงภัยแล้งน้อย เดือนกุมภาพันธ์ ในพื้นที่สำนักงานทรัพยากรน้ำภาค 8

จังหวัด	อำเภอ	ตำบล	พื้นที่เสี่ยงน้ำท่วม (ไร่)
		เจ๊ะเห	1,863.09
		น่านาค	2,758.22
		บางขุนทอง	2,588.99
		พร่อน	5,843.26
		โพรวื้น	2,892.59
		ศาลาใหม่	1,368.35
	บาเจาะ	กาเยาะมาตี	949.73
		บาเจาะ	5,307.34
		บาเราะใต้	2,269.60
		บาเราะเหนือ	2,247.74
		ปะลุกาสาเมาะ	1,924.39
		ลูโปะสาวอ	1,815.99
	เมืองนราธิวาส	กะลุวอ	5,247.25
		กะลุวอเหนือ	3,167.15
		โคกเคียน	2,073.59
		บางนาค	2,194.15
		บางปอ	5,477.15
		มะนังตายอ	4,358.54
		ลำภู	1,946.25
	ยี่งอ	จอบาะ	5,278.96
		ตะปอเยาะ	2,750.41
		ยี่งอ	2,597.62
		ละหาร	3,390.64
		ลูโปะบายะ	2,381.06
		ลูโปะปือซา	1,939.46
	ระแงะ	กาลิซา	11,314.35
		เฉลิม	8,996.56
		ตันหยงมัส	11,621.46
		ตันหยงลิมอ	8,080.93
		บองอ	38,931.91
		บาโงสะโต	9,551.57
		มะรือโปกตก	8,819.45
	รือเสาะ	โคกสะตอ	11,130.92
		บาตง	12,485.38
		รือเสาะ	11,304.00
		รือเสาะออก	3,720.38
		เรียง	9,285.90
		ลาโละ	10,670.81

ที่มาข้อมูล:

- ข้อมูลค่าดัชนีความแตกต่างของความชื้น (NDWI) ช่วง 5 ปี (พ.ศ.2559 - 2563): GISTDA
- Area-Based พื้นที่เสี่ยงภัยแล้ง ปี พ.ศ. 2560: สททช
- พื้นที่เสี่ยงภัยแล้ง ช่วง 10 ปี (พ.ศ. 2550 - 2559): ปภ

พื้นที่เสี่ยงภัยแล้งน้อย เดือนกุมภาพันธ์ ในพื้นที่สำนักงานทรัพยากรน้ำภาค 8

จังหวัด	อำเภอ	ตำบล	พื้นที่เสี่ยงน้ำท่วม (ไร่)
		สามัคคี	3,785.77
		สาวอ	2,737.22
		สุวารี	6,513.68
	แวง	กายูคละ	12,039.77
		ขอเลาะ	9,818.48
		แม่ดง	9,155.48
		โละจูด	26,852.96
		แวง	13,296.81
		เอราวัน	5,804.96
	ศรีสาคร	กาหลง	13,422.36
		เจียงศิริ	12,473.96
		ซากอ	11,461.21
		ตะมะยูง	4,193.06
		ศรีบรรพต	18,028.96
		ศรีสาคร	36,378.75
	สุคิริน	เกียร์	12,035.82
		ภูเขาทอง	32,121.04
		มาโมง	34,644.19
		ร่มไทร	16,793.02
		สุคิริน	25,297.60
	สุโหงโกลก	ป่าเสม็ด	9,796.02
		บูโยะ	15,531.38
		มูโนะ	8,283.30
		สุโหงโกลก	7,176.91
	สุโหงปาตี	กาวะ	6,996.31
		โต๊ะเต็ง	15,339.25
		ปะลูลู	17,698.16
		ริโก	12,932.82
		ซากอ	13,359.63
		สุโหงปาตี	34,502.88
ปัตตานี	กะพ้อ	กะรุปี	3,202.17
		ตะโละดือรามัน	2,057.36
		ปล่องหอย	3,405.10
	โคกโพธิ์	ควนโนรี	4,287.80
		โคกโพธิ์	6,837.40
		ช้างให้ตก	1,307.47
		ทรายขาว	6,263.45
		ท่าเรือ	6,366.64

ที่มาข้อมูล:

- ข้อมูลค่าดัชนีความแตกต่างของความชื้น (NDWI) ช่วง 5 ปี (พ.ศ.2559 - 2563): GISTDA
- Area-Based พื้นที่เสี่ยงภัยแล้ง ปี พ.ศ. 2560: สททช
- พื้นที่เสี่ยงภัยแล้ง ช่วง 10 ปี (พ.ศ. 2550 - 2559): ปภ

พื้นที่เสี่ยงภัยแล้งน้อย เดือนกุมภาพันธ์ ในพื้นที่สำนักงานทรัพยากรน้ำภาค 8

จังหวัด	อำเภอ	ตำบล	พื้นที่เสี่ยงน้ำท่วม (ไร่)
		ทุ่งพลา	6,577.70
		นาเกตุ	5,277.53
		นาประคู้	6,494.21
		บางโคระ	2,077.11
		ปากล่อ	7,028.99
		ป่าบอน	1,545.47
		มะกรูด	2,615.05
	ทุ่งยางแดง	ตะโกละแมะนา	5,675.85
		น้ำคำ	5,823.57
		ป่ากู	2,183.49
		พิเทิน	5,810.55
	ปะนาเระ	ควน	1,932.53
		คอกกระปือ	2,313.53
		ดอน	848.78
		ท่าข้าม	2,328.13
		ท่าน้ำ	958.03
		บ้านกลาง	1,882.74
		บ้านนอก	995.97
		บ้านน้ำป่อ	1,509.14
		ปะนาเระ	2,222.48
		พ้อมิ่ง	1,247.35
	มายอ	กระเสาะ	1,066.79
		กระหวะ	2,081.49
		เกาะจัน	2,502.28
		ตริง	2,553.63
		ถนน	2,225.33
		ปะโด	2,029.84
		ปานัน	1,694.65
		มายอ	1,741.77
		ลางา	2,147.12
		ลูโบะอีโร	3,945.72
		สะกำ	825.55
		สาคอดี	450.10
		สาคอบน	831.61
	เมืองปัตตานี	กะมียอ	378.39
		คลองมานิง	639.66
		จะบังติกอ	392.67
		ตะลุโบะ	1,495.58

ที่มาข้อมูล:

- ข้อมูลค่าดัชนีความแตกต่างของความชื้น (NDWI) ช่วง 5 ปี (พ.ศ.2559 - 2563): GISTDA
- Area-Based พื้นที่เสี่ยงภัยแล้ง ปี พ.ศ. 2560: สททช
- พื้นที่เสี่ยงภัยแล้ง ช่วง 10 ปี (พ.ศ. 2550 - 2559): ปภ

พื้นที่เสี่ยงภัยแล้งน้อย เดือนกุมภาพันธ์ ในพื้นที่สำนักงานทรัพยากรน้ำภาค 8

จังหวัด	อำเภอ	ตำบล	พื้นที่เสี่ยงน้ำท่วม (ไร่)
		ต้นหยงลูโละ	905.78
		บานา	3,454.03
		บาราโหม	617.94
		บาราเฮาะ	1,011.29
		ปะกาสะรัง	2,227.11
		ปยุต	865.89
		รูสะมิแล	4,620.04
		สะบารัง	565.51
		อาเนาะรู	621.06
	แม่ลาน	ป่าไร่	5,504.75
		ม่วงเตี้ย	3,834.30
		แม่ลาน	6,147.29
	ไม้แก่น	ดอนทราย	223.31
		ตะโละไกรทอง	2.96
		ไทรทอง	1,556.19
		ไม้แก่น	281.84
	ยะรัง	กระโด	1,127.81
		กอลำ	3,665.34
		เขาตุม	6,941.39
		คลองใหม่	3,087.29
		ประจัน	1,420.67
		ปิตุมุดี	1,702.63
		เมาะมาวี	2,727.33
		ยะรัง	3,053.11
		ระแว้ง	1,136.01
		วัด	769.68
		สะตาวา	1,212.65
		सनอ	660.34
	ยะหริ่ง	จะรัง	1,749.30
		ตอหลัง	523.66
		ตะโละ	829.38
		ตะโละกาโปร์	4,006.85
		ต้นหยงจิงงา	189.36
		ต้นหยงดालอ	441.84
		ตาแกะ	1,032.02
		ตาลีอายร์	2,188.18
		บางปู	1,103.62
		บาโลย	1,231.56

ที่มาข้อมูล:

- ข้อมูลค่าดัชนีความแตกต่างของความชื้น (NDWI) ช่วง 5 ปี (พ.ศ.2559 - 2563): GISTDA
- Area-Based พื้นที่เสี่ยงภัยแล้ง ปี พ.ศ. 2560: สททช
- พื้นที่เสี่ยงภัยแล้ง ช่วง 10 ปี (พ.ศ. 2550 - 2559): ปภ

พื้นที่เสี่ยงภัยแล้งน้อย เดือนกุมภาพันธ์ ในพื้นที่สำนักงานทรัพยากรน้ำภาค 8

จังหวัด	อำเภอ	ตำบล	พื้นที่เสี่ยงน้ำท่วม (ไร่)
		ปियามูมั่ง	2,264.67
		ปูลากง	941.24
		มะนังยง	1,337.25
		ยามู	1,157.59
		ราตาป็นยัง	1,569.54
		สาบัน	729.35
		หนองแรต	2,388.65
		แหลมโพธิ์	3,180.20
	สายบุรี	กะคูนง	2,106.90
		ตะบั้ง	1,473.35
		ตะลุบัน	677.02
		เตราะบอน	2,030.70
		ทุ่งคล้า	2,216.36
		บางเก่า	209.21
		ปือระ	595.58
		ปะเสยะวอ	1,032.91
		แป้น	2,205.62
		มะนังดาล้า	1,059.14
		ละหาร	709.63
	หนองจิก	เกาะเปาะ	761.04
		คอลลตันหยง	5,782.24
		ดอนรัก	1,023.66
		ดาโต๊ะ	2,396.74
		ตุง	3,710.24
		ท่ากำชำ	8,842.23
		บ่อทอง	6,023.85
		บางเขา	9,022.15
		บางตาวา	1,161.69
		ปุโละปุโย	3,957.21
		ยาบี	1,978.48
		ลิปะสะโง	2,602.86
พัทลุง	กงหรา	กงหรา	19,073.87
		คลองเฉลิม	49,501.97
		คลองทรายขาว	17,693.01
		ชะรัด	9,548.24
		สมหวัง	8,283.47
	เขาชัยสน	เขาชัยสน	12,659.96
		ควนขนุน	8,713.78

ที่มาข้อมูล:

- ข้อมูลค่าดัชนีความแตกต่างของความชื้น (NDWI) ช่วง 5 ปี (พ.ศ.2559 - 2563): GISTDA
- Area-Based พื้นที่เสี่ยงภัยแล้ง ปี พ.ศ. 2560: สททช
- พื้นที่เสี่ยงภัยแล้ง ช่วง 10 ปี (พ.ศ. 2550 - 2559): ปภ

พื้นที่เสี่ยงภัยแล้งน้อย เดือนกุมภาพันธ์ ในพื้นที่สำนักงานทรัพยากรน้ำภาค 8

จังหวัด	อำเภอ	ตำบล	พื้นที่เสี่ยงน้ำท่วม (ไร่)
		โคกม่วง	22,293.32
		จองถนน	1,288.37
		ห่านโพธิ์	26,018.18
	ควนขนุน	ควนขนุน	4,673.32
		ชะมวง	12,881.64
		ดอนทราย	4,368.55
		โตนดด้วน	2,811.85
		ทะเลน้อย	37,144.57
		นาขยาด	10,801.81
		ป่านแต	5,135.57
		พนมวังก	6,149.96
		พนางตุง	11,341.59
		แพรกหา	5,653.95
		มะกอกเหนือ	3,375.02
		แหลมโตนด	9,056.17
	ตะโหมด	คลองใหญ่	24,002.43
		ตะโหมด	57,179.55
		แม่ขรี	13,243.83
	บางแก้ว	โคกสัก	9,979.11
		ท่ามะเดื่อ	2,580.37
		นาปะขอ	8,626.30
	ปากพะยูน	เกาะนางคำ	24,487.54
		เกาะหมาก	80,251.48
		ดอนทราย	3,294.13
		ดอนประดู่	8,330.39
		ปากพะยูน	9,219.23
		ฝาละมี	24,173.92
		หารเทา	13,435.82
	ป่าบอน	โคกทราย	22,137.05
		ทุ่งนารี	22,763.31
		ป่าบอน	17,739.75
		วังใหม่	15,870.40
		หนองธง	46,425.18
	ป่าพะยอม	เกาะเต่า	36,304.77
		บ้านพร้าว	8,502.93
		ป่าพะยอม	9,203.10
		ลานข่อย	32,816.83
	เมืองพัทลุง	เขาเจ็ยก	3,824.32

ที่มาข้อมูล:

- ข้อมูลค่าดัชนีความแตกต่างของความชื้น (NDWI) ช่วง 5 ปี (พ.ศ.2559 - 2563): GISTDA
- Area-Based พื้นที่เสี่ยงภัยแล้ง ปี พ.ศ. 2560: สททช
- พื้นที่เสี่ยงภัยแล้ง ช่วง 10 ปี (พ.ศ. 2550 - 2559): ปภ

พื้นที่เสี่ยงภัยแล้งน้อย เดือนกุมภาพันธ์ ในพื้นที่สำนักงานทรัพยากรน้ำภาค 8

จังหวัด	อำเภอ	ตำบล	พื้นที่เสี่ยงน้ำท่วม (ไร่)
		ควนมะพร้าว	4,678.50
		คูหาสวรรค์	3,360.38
		โคกชะงาย	6,225.90
		ชัยบุรี	3,314.37
		ตำนาค	7,114.38
		ท่าแค	9,541.02
		ท่ามิหรำ	3,635.96
		นาท่อม	3,160.62
		นาโหนด	9,471.61
		ปรางหมุ่	2,035.76
		พญาขัน	1,244.54
		ร่มเมือง	5,885.45
		ลำปำ	30,962.28
	ศรีนครินทร์	ชุมพล	20,261.75
		บ้านนา	30,714.36
		ลำสินธุ์	17,504.43
		อ่างทอง	5,777.80
	ศรีบรรพต	เขาปู่	26,495.95
		เขาย่า	14,619.51
		ตะพาน	26,770.39
ยะลา	กรงปินัง	กรงปินัง	7,653.59
		ปูโรง	5,645.27
		สะเอะ	10,599.59
		ห้วยกระทีป	7,178.91
	กาบัง	กาบัง	18,348.06
		บาละ	55,444.19
	ธารโต	คีรีเขต	11,963.22
		ธารโต	5,464.04
		บ้านแห	26,232.74
		แม่หวาด	88,730.50
	บันนังสตา	เขื่อนบางลาง	22,455.90
		ตลิ่งชัน	23,912.45
		ตานาะปูเต๊ะ	7,540.17
		ถ้ำทะลุ	16,456.70
		บันนังสตา	18,086.43
		บาเจาะ	8,312.01
	เบตง	ตานาะแมเราะ	39,792.04
		ธารน้ำทิพย์	21,175.88

ที่มาข้อมูล:

- ข้อมูลค่าดัชนีความแตกต่างของความชื้น (NDWI) ช่วง 5 ปี (พ.ศ.2559 - 2563): GISTDA
- Area-Based พื้นที่เสี่ยงภัยแล้ง ปี พ.ศ. 2560: สททช
- พื้นที่เสี่ยงภัยแล้ง ช่วง 10 ปี (พ.ศ. 2550 - 2559): ปภ

พื้นที่เสี่ยงภัยแล้งน้อย เดือนกุมภาพันธ์ ในพื้นที่สำนักงานทรัพยากรน้ำภาค 8

จังหวัด	อำเภอ	ตำบล	พื้นที่เสี่ยงน้ำท่วม (ไร่)
		เบตง	16,948.24
		ยะรม	38,265.16
		อัยเยอร์เวง	127,182.91
	เมืองยะลา	ตาเซะ	5,832.58
		ท่าสาป	3,890.23
		บันนังสวาง	3,084.58
		บูดี	6,536.99
		เปาะเล็ง	2,642.67
		พร่อน	3,279.63
		ยะลา	2,143.54
		ยูโป	7,366.16
		ลำพะยา	9,220.98
		ลำใหม่	5,259.39
		ลีดล	4,178.71
		สะเตง	6,639.20
		สะเตงนอก	9,599.25
		หน้าถ้ำ	2,254.27
	ยะหา	กาตอง	7,062.40
		ตาซี	5,200.44
		บาโงยซีแน	3,746.11
		บาโร๊ะ	10,324.65
		ปะแต	33,407.41
		ยะหา	5,845.47
		ละแอ	6,238.64
	รามัน	กอดตือรี๊ะ	2,350.93
		กาญูบอเกาะ	5,524.40
		กาลอ	7,255.13
		กาลูปัง	490.51
		เกาะรือ	6,765.98
		โกตาบารู	972.03
		จะก๊ะ	5,819.84
		ตะไล๊ะหะลือ	5,198.63
		ท่าธง	11,229.09
		เนินงาม	3,809.74
		บาโงย	1,129.60
		บาลอ	3,578.49
		ป้อมัง	4,738.12
		ยะดี๊ะ	4,329.29

ที่มาข้อมูล:

- ข้อมูลค่าดัชนีความแตกต่างของความชื้น (NDWI) ช่วง 5 ปี (พ.ศ.2559 - 2563): GISTDA
- Area-Based พื้นที่เสี่ยงภัยแล้ง ปี พ.ศ. 2560: สททช
- พื้นที่เสี่ยงภัยแล้ง ช่วง 10 ปี (พ.ศ. 2550 - 2559): ปภ

พื้นที่เสี่ยงภัยแล้งน้อย เดือนกุมภาพันธ์ ในพื้นที่สำนักงานทรัพยากรน้ำภาค 8

จังหวัด	อำเภอ	ตำบล	พื้นที่เสี่ยงน้ำท่วม (ไร่)
		วังพญา	7,126.49
		อาซ่อง	6,166.17
สงขลา	กระแสสินธุ์	กระแสสินธุ์	16,662.94
		เกาะใหญ่	60,310.26
		เชิงแส	22,755.81
		โรง	44,739.28
	คลองหอยโข่ง	คลองหลา	14,877.93
		คลองหอยโข่ง	22,535.34
		โคกม่วง	7,068.17
		ทุ่งลาน	4,879.91
	ควนเนียง	ควนไส	10,622.14
		บางเหรียญ	11,169.11
		รัตภูมิ	4,647.35
		ห้วยลึก	4,847.23
	จะนะ	ขุนตัดหวาย	1,327.34
		คลองเปี้ยะ	1,959.83
		คู	3,967.16
		แค	7,917.81
		จะโหนด	2,498.58
		ตลิ่งชัน	1,198.37
		ท่าหมอไทร	14,419.16
		นาทับ	5,682.62
		นาหว้า	5,834.27
		น้ำขาว	7,246.80
		บ้านนา	1,861.18
		ป่าชิง	1,216.53
		สะกอม	1,916.01
		สะพานไม้แก่น	6,799.71
	เทพา	เกาะสะบ้า	13,012.16
		ท่าม่วง	22,316.95
		เทพา	4,512.95
		ปากบาง	10,266.37
		ลำไพล	38,131.83
		วังใหญ่	17,742.10
		สะกอม	3,325.28
	นาทวี	คลองกวาง	37,228.79
		คลองทราย	21,132.17
		ฉาง	5,210.81

ที่มาข้อมูล:

- ข้อมูลค่าดัชนีความแตกต่างของความชื้น (NDWI) ช่วง 5 ปี (พ.ศ.2559 - 2563): GISTDA
- Area-Based พื้นที่เสี่ยงภัยแล้ง ปี พ.ศ. 2560: สททช
- พื้นที่เสี่ยงภัยแล้ง ช่วง 10 ปี (พ.ศ. 2550 - 2559): ปภ

พื้นที่เสี่ยงภัยแล้งน้อย เดือนกุมภาพันธ์ ในพื้นที่สำนักงานทรัพยากรน้ำภาค 8

จังหวัด	อำเภอ	ตำบล	พื้นที่เสี่ยงน้ำท่วม (ไร่)
		ทับช้าง	25,383.10
		ท่าประดู่	10,269.08
		นาทวี	28,445.99
		นาหมอศรี	3,224.17
		ประกอบ	19,593.84
		ปลักหนู	14,026.47
		สะท้อน	32,761.99
	นาหม่อม	คลองหรั่ง	3,728.71
		ทุ่งขมิ้น	6,063.35
		นาหม่อม	2,302.59
		พิจิตร	2,945.89
	บางกล้า	ท่าช้าง	19,460.00
		บางกล้า	1,057.86
		บ้านหาร	1,547.53
		แม่ทอม	234.12
	เมืองสงขลา	เกาะแก้ว	1,676.64
		เกาะยอ	17,587.27
		เขารูปช้าง	3,757.87
		ทุ่งหวัง	1,231.39
		บ่อยาง	4,189.63
		พะวง	5,918.78
	ระโนด	คลองแดน	3,123.08
		แดนสงวน	5,414.02
		ตะเคียน	6,181.40
		ท่าบอน	5,613.56
		บ่อตรุ	1,497.71
		บ้านขาว	28,713.84
		บ้านใหม่	8,033.25
		ปากแตระ	1,470.09
		พังยาง	1,772.37
		ระโนด	32,464.89
		ระวะ	1,097.57
		วัดสน	1,476.38
	รัตภูมิ	กำแพงเพชร	17,445.90
		เขาพระ	48,750.18
		ควนรู	2,439.88
		คูหาใต้	7,969.11
		ท่าชะมวง	29,408.15

ที่มาข้อมูล:

- ข้อมูลค่าดัชนีความแตกต่างของความชื้น (NDWI) ช่วง 5 ปี (พ.ศ.2559 - 2563): GISTDA
- Area-Based พื้นที่เสี่ยงภัยแล้ง ปี พ.ศ. 2560: สททช
- พื้นที่เสี่ยงภัยแล้ง ช่วง 10 ปี (พ.ศ. 2550 - 2559): ปภ

พื้นที่เสี่ยงภัยแล้งน้อย เดือนกุมภาพันธ์ ในพื้นที่สำนักงานทรัพยากรน้ำภาค 8

จังหวัด	อำเภอ	ตำบล	พื้นที่เสี่ยงน้ำท่วม (ไร่)
	สทิงพระ	กระดังงา	459.89
		คลองรี	23,156.00
		คูขุด	18,384.73
		จะทิ้งพระ	270.17
		ชุมพล	2,956.38
		ดีหลวง	212.60
		ท่าหิน	12,086.00
		บ่อดาน	7.94
		บ่อแดง	169.35
		วัดจันทร์	480.53
		สนามชัย	950.57
	สะเดา	เขามี่เกียรติ	14,558.77
		ท่าโพธิ์	14,762.19
		ทุ่งหมอ	32,570.59
		บริก	48,116.29
		ป่าดงเบขาร์	46,408.93
		พังลา	12,983.85
		สะเดา	15,934.88
		สำนักขาม	32,459.60
		สำนักแก้ว	56,655.92
	สะบ้าย้อย	เขาแดง	20,579.50
		คูหา	32,035.98
		จะแหน	12,853.50
		ทุ่งพอ	23,816.27
		ธารคีรี	8,126.29
		บ้านโหนด	12,171.60
		บาโหย	32,207.18
		เปียน	16,008.05
		สะบ้าย้อย	22,185.02
	สิงหนคร	ชะแล้	4,536.21
		ชิงโค	253.05
		ท่าบ	5,401.34
		บางเขียด	10,815.40
		ปากร่อ	5,403.17
		ป่าขาด	14,046.36
		ม่วงงาม	676.93
		ร่าแดง	1,787.11
		วัดขนุน	142.01

ที่มาข้อมูล:

- ข้อมูลค่าดัชนีความแตกต่างของความชื้น (NDWI) ช่วง 5 ปี (พ.ศ.2559 - 2563): GISTDA
- Area-Based พื้นที่เสี่ยงภัยแล้ง ปี พ.ศ. 2560: สททช
- พื้นที่เสี่ยงภัยแล้ง ช่วง 10 ปี (พ.ศ. 2550 - 2559): ปภ

พื้นที่เสี่ยงภัยแล้งน้อย เดือนกุมภาพันธ์ ในพื้นที่สำนักงานทรัพยากรน้ำภาค 8

จังหวัด	อำเภอ	ตำบล	พื้นที่เสี่ยงน้ำท่วม (ไร่)
		สตึงหม้อ	17,540.09
		หัวเขา	5,971.33
	หาดใหญ่	คลองแห	2,696.17
		คลองอู่ตะเภา	536.14
		ควนลิ่ง	13,543.71
		คอหงส์	5,317.66
		คูเต่า	16,453.71
		ฉลุง	23,391.64
		ท่าข้าม	2,766.26
		ทุ่งตำเสา	35,309.47
		ทุ่งใหญ่	4,116.59
		น่าน้อย	11,193.55
		บ้านพรุ	8,621.22
		พะตง	22,174.01
		หาดใหญ่	8,263.14
สตูล	ควนกาหลง	ควนกาหลง	166,160.62
		ทุ่งนุ้ย	124,298.32
		อุไคเจริญ	51,234.03
	ควนโดน	ควนโดน	34,068.80
		ควนสตอ	22,452.57
		ย่านซื่อ	7,089.30
		วังประจัน	52,297.25
	ท่าแพ	ท่าแพ	39,121.32
		ท่าเรือ	22,928.47
		แปะระ	8,974.40
		สาคร	50,718.03
	ทุ่งหว้า	ซอนคลาน	3,228.85
		ทุ่งบุหลัง	12,494.14
		ทุ่งหว้า	152,221.28
		นาทอน	62,501.56
		ป่าแก่บ่อหิน	49,204.33
	มะนัง	นิคมพัฒนา	50,282.79
		ปาล์มพัฒนา	80,779.22
	เมืองสตูล	เกตรี	36,526.43
		เกาะสาหร่าย	105,233.35
		คลองขุด	29,282.57
		ควนขัน	26,540.76
		ควนโพธิ์	9,055.26

ที่มาข้อมูล:

- ข้อมูลค่าดัชนีความแตกต่างของความชื้น (NDWI) ช่วง 5 ปี (พ.ศ.2559 - 2563): GISTDA
- Area-Based พื้นที่เสี่ยงภัยแล้ง ปี พ.ศ. 2560: สททช
- พื้นที่เสี่ยงภัยแล้ง ช่วง 10 ปี (พ.ศ. 2550 - 2559): ปภ

พื้นที่เสี่ยงภัยแล้งน้อย เดือนกุมภาพันธ์ ในพื้นที่สำนักงานทรัพยากรน้ำภาค 8

จังหวัด	อำเภอ	ตำบล	พื้นที่เสี่ยงน้ำท่วม (ไร่)
		เจ๊ะบิลัง	70,542.94
		ฉลุง	21,999.24
		ตันหยงโป	8,737.68
		ตำมะลัง	8,877.28
		บ้านควน	13,934.22
		ปยู	60,258.81
		พิมาน	2,637.60
	ละงู	กำแพง	55,972.34
		เขาขาว	16,923.27
		น้ำผุด	45,302.48
		ปากน้ำ	28,614.63
		ละงู	69,838.73
		แหลมสน	31,257.88
รวม			11,006,065.11

ที่มาข้อมูล:

- ข้อมูลค่าดัชนีความแตกต่างของความชื้น (NDWI) ช่วง 5 ปี (พ.ศ.2559 - 2563): GISTDA
- Area-Based พื้นที่เสี่ยงภัยแล้ง ปี พ.ศ. 2560: สททช
- พื้นที่เสี่ยงภัยแล้ง ช่วง 10 ปี (พ.ศ. 2550 - 2559): ปภ

พื้นที่เสี่ยงภัยแล้งน้อย เดือนมีนาคม ในพื้นที่สำนักงานทรัพยากรน้ำภาค 8

จังหวัด	อำเภอ	ตำบล	พื้นที่เสี่ยงน้ำท่วม (ไร่)	
ตรัง	กันตัง	กันตัง	1,918.28	
		กันตังใต้	10,559.70	
		เกาะลิบง	10,095.37	
		คลองซี้ล้อม	28,945.30	
		คลองลู	23,926.40	
		ควนธานี	12,163.56	
		โคกยาง	29,930.95	
		นาเกลือ	28,360.99	
		ปอน้ำร้อน	39,479.22	
		บางเป้า	11,829.02	
		บางสัก	11,475.70	
		บางหมาก	17,351.27	
		ย่านซื่อ	8,184.25	
		วังวน	26,695.96	
		นาโยง	โคกสะบ้า	20,163.29
			ช่อง	2,350.39
			นาข้าวเสีย	1,658.34
			นาโยงเหนือ	1,539.86
			นาหมื่นศรี	3,532.51
	ละมอ		44,071.07	
	ปะเหลียน	เกาะสุกร	7,945.52	
		ท่าข้าม	34,156.73	
		ท่าพญา	9,156.26	
		ทุ่งยาว	41,757.39	
		บางด้วน	17,403.96	
		บ้านนา	64,631.13	
		ปะเหลียน	163,966.67	
		ลิพัง	93,147.24	
		สุโสะ	61,285.17	
		แหลมสอม	21,417.30	
	เมืองตรัง	ควนปริง	3,799.05	
		โคกหล่อ	2,563.31	
		ทับเที่ยง	3,350.64	
นาตาล่วง		2,570.37		
นาโต๊ะหมิง		5,697.30		
นาท่ามใต้		7,280.50		
นาท่ามเหนือ		8,255.06		
นาบิณฑลา		1,483.58		

ที่มาข้อมูล:

- ข้อมูลค่าดัชนีความแตกต่างของความชื้น (NDWI) ช่วง 5 ปี (พ.ศ.2559 - 2563): GISTDA
- Area-Based พื้นที่เสี่ยงภัยแล้ง ปี พ.ศ. 2560: สททช
- พื้นที่เสี่ยงภัยแล้ง ช่วง 10 ปี (พ.ศ. 2550 - 2559): ปภ

พื้นที่เสี่ยงภัยแล้งน้อย เดือนมีนาคม ในพื้นที่สำนักงานทรัพยากรน้ำภาค 8

จังหวัด	อำเภอ	ตำบล	พื้นที่เสี่ยงน้ำท่วม (ไร่)
		นาพละ	1,115.52
		นาโยงใต้	506.00
		น้ำมุด	9,703.10
		บางรัก	3,794.39
		บ้านควน	1,715.79
		บ้านโพธิ์	3,256.40
		หนองตรุด	5,533.75
	ย่านตาขาว	เกาะเปียงะ	2,530.62
		ทุ่งกระบือ	43,056.70
		ทุ่งค่าย	5,619.09
		นาชุมเห็ด	11,118.93
		โนควน	36,175.01
		โพรงจระเข้	8,886.30
		ย่านตาขาว	2,205.76
		หนองป้อ	3,626.50
	รัชฎา	เขาไพร	5,203.56
		คลองปาง	3,518.93
		ควนเมา	6,601.94
		หนองบัว	6,562.77
		หนองปรือ	7,025.91
	วังวิเศษ	เขาวิเศษ	67,199.59
		ท่าสะบ้า	32,191.03
		วังมะปราง	50,693.88
		วังมะปรางเหนือ	44,983.75
		อ่าวตง	116,130.06
	สิเกา	กะลาเส	9,261.86
		เขาไม้แก้ว	11,382.23
		นาเมืองเพชร	8,619.51
		บ่อหิน	14,421.33
		ไม้ฝาด	17,580.24
	ห้วยยอด	เขากอบ	5,438.57
		เขาขาว	1,095.65
		เขาปูน	7,932.50
		ท่าจั่ว	3,741.71
		ทุ่งต้อ	4,085.40
		นาง	4,076.09
		ในตา	2,183.25
		บางกุ้ง	3,250.65

ที่มาข้อมูล:

- ข้อมูลค่าดัชนีความแตกต่างของความชื้น (NDWI) ช่วง 5 ปี (พ.ศ.2559 - 2563): GISTDA
- Area-Based พื้นที่เสี่ยงภัยแล้ง ปี พ.ศ. 2560: สททช
- พื้นที่เสี่ยงภัยแล้ง ช่วง 10 ปี (พ.ศ. 2550 - 2559): ปภ

พื้นที่เสี่ยงภัยแล้งน้อย เดือนมีนาคม ในพื้นที่สำนักงานทรัพยากรน้ำภาค 8

จังหวัด	อำเภอ	ตำบล	พื้นที่เสี่ยงน้ำท่วม (ไร่)
		บางดี	14,166.59
		ปากคม	4,859.29
		ปากแจ่ม	9,521.07
		ลำภูรา	3,191.21
		วังคีรี	4,345.07
		หนองช้างแล่น	6,378.54
		ห้วยนาง	9,397.22
		ห้วยยอด	3,443.07
	หาดสำราญ	ตะเสะ	4,383.19
		บ้าหวี	5,344.41
		หาดสำราญ	5,118.62
นครศรีธรรมราช	ขนอม	ขนอม	53,314.48
		ควนทอง	103,966.61
		ท้องเนียน	36,833.28
	จุฬาภรณ์	ควนหนองควัว	7,899.08
		ฟุ้งโพธิ์	19,706.10
		นาหมอบุญ	37,005.99
		บ้านควนมุด	4,993.15
		บ้านชะอวด	4,529.93
		สามตำบล	27,112.91
	ฉวาง	กะเปียด	5,627.03
		จันดี	721.14
		ฉวาง	2,273.69
		นากะชะ	2,616.64
		นาเขลียง	1,554.78
		นาแวง	5,293.04
		ไม้เรียง	2,603.85
		ละอาย	16,236.33
		ไสหรี	5,492.32
		ห้วยปรึก	3,687.63
	เฉลิมพระเกียรติ	เชียรเขา	572.31
		ดอนตรอ	589.57
		ทางพูน	5,907.18
		สวนหลวง	13,146.81
	ชะอวด	เกาะขันธุ์	6,823.30
		xonหาด	37,306.61
		เขาพระทอง	13,838.40
		ควนหนองหงษ์	10,659.91

ที่มาข้อมูล:

- ข้อมูลค่าดัชนีความแตกต่างของความชื้น (NDWI) ช่วง 5 ปี (พ.ศ.2559 - 2563): GISTDA
- Area-Based พื้นที่เสี่ยงภัยแล้ง ปี พ.ศ. 2560: สททช
- พื้นที่เสี่ยงภัยแล้ง ช่วง 10 ปี (พ.ศ. 2550 - 2559): ปภ

พื้นที่เสี่ยงภัยแล้งน้อย เดือนมีนาคม ในพื้นที่สำนักงานทรัพยากรน้ำภาค 8

จังหวัด	อำเภอ	ตำบล	พื้นที่เสี่ยงน้ำท่วม (ไร่)
		เคิ่ง	110,304.55
		ชะอวด	45,186.18
		ท่าประจะ	5,698.28
		ท่าเสม็ด	13,637.52
		นางหลง	32,456.76
		บ้านตุล	28,350.65
		วังอ่าง	29,945.65
	ช้างกลาง	ช้างกลาง	116,316.49
		สวนขัน	30,787.99
		หลักช้าง	23,879.10
	เชียรใหญ่	การะเกด	12,472.29
		เขาพระบาท	3,763.01
		เชียรใหญ่	442.14
		ท้องลำเจียก	2,028.89
		ท่าขนาน	1,779.03
		บ้านกลาง	249.02
		บ้านเนิน	1,802.87
		แม่เจ้าอยู่หัว	13,117.77
		เสื่อหิง	17.05
		ไสหมาก	941.02
	ถ้ำพรรณรา	คลองเส	6,435.20
		คูสิต	5,802.66
		ถ้ำพรรณรา	3,853.19
	ท่าศาลา	กลาย	189.64
		ดอนตะโก	671.12
		ตลิ่งชัน	6,641.29
		ท่าซัน	141.47
		ท่าศาลา	534.56
		ไทยบุรี	234.02
		โพธิ์ทอง	424.49
		โมคลาน	231.61
		สระแก้ว	0.89
		หัวตะพาน	594.07
	ทุ่งสง	กะปาง	13,756.89
		เขาขาว	13,505.29
		เขาโร	16,330.68
		ควนกรด	4,607.88
		ชะมาย	2,500.67

ที่มาข้อมูล:

- ข้อมูลค่าดัชนีความแตกต่างของความชื้น (NDWI) ช่วง 5 ปี (พ.ศ.2559 - 2563): GISTDA
- Area-Based พื้นที่เสี่ยงภัยแล้ง ปี พ.ศ. 2560: สททช
- พื้นที่เสี่ยงภัยแล้ง ช่วง 10 ปี (พ.ศ. 2550 - 2559): ปภ

พื้นที่เสี่ยงภัยแล้งน้อย เดือนมีนาคม ในพื้นที่สำนักงานทรัพยากรน้ำภาค 8

จังหวัด	อำเภอ	ตำบล	พื้นที่เสี่ยงน้ำท่วม (ไร่)
		ถ้าใหญ่	11,636.66
		ที่วัง	21,790.80
		นาโพธิ์	5,224.00
		นาไม้ไผ่	13,899.05
		นาหลวงเสน	6,080.05
		น้ำตก	18,994.34
		ปากแพรก	5,653.56
		หนองหงส์	3,273.76
	ทุ่งใหญ่	กรุงหยัน	17,004.13
		กุแหระ	13,521.14
		ท่ายาง	11,381.38
		ทุ่งสัง	5,120.28
		ทุ่งใหญ่	10,779.24
		บางรูป	11,417.28
		ปรึก	11,880.84
	นบพิตำ	กรุงชิง	57,475.06
		กะหระ	328.83
		นบพิตำ	8,980.17
		นาทรง	16,737.08
	นาบอน	แก้วแสน	9,727.17
		ทุ่งสง	34,878.55
		นาบอน	12,054.25
	บางขัน	บางขัน	98,045.53
		บ้านนิคม	44,955.61
		บ้านลำนาว	103,628.74
		วังหิน	47,663.55
	ปากพนัง	เกาะทวด	25,723.89
		ขนานนาก	22,453.45
		คลองกระบือ	16,050.90
		คลองน้อย	35,549.42
		ชะเมา	22,869.30
		ท่าพญา	16,613.01
		บางตะพง	9,431.55
		บางพระ	2,410.79
		บางศาลา	7,415.79
		บ้านเพิง	12,026.61
		บ้านใหม่	13,413.95
		ปากพนัง	1,144.11

ที่มาข้อมูล:

- ข้อมูลค่าดัชนีความแตกต่างของความชื้น (NDWI) ช่วง 5 ปี (พ.ศ.2559 - 2563): GISTDA
- Area-Based พื้นที่เสี่ยงภัยแล้ง ปี พ.ศ. 2560: สททช
- พื้นที่เสี่ยงภัยแล้ง ช่วง 10 ปี (พ.ศ. 2550 - 2559): ปภ

พื้นที่เสี่ยงภัยแล้งน้อย เดือนมีนาคม ในพื้นที่สำนักงานทรัพยากรน้ำภาค 8

จังหวัด	อำเภอ	ตำบล	พื้นที่เสี่ยงน้ำท่วม (ไร่)
		ปากพ่องฝั่งตะวันตก	14,670.98
		ปากพ่องฝั่งตะวันออก	3,550.70
		ปากแพรก	21,383.48
		ป่าระกำ	20,769.34
		หูล่อง	15,636.64
		แหลมตะลุมพุก	752.99
	พรหมคีรี	ทอนหงส์	17,510.61
		นาเรียง	3,196.06
		บ้านเกาะ	4,604.13
		พรหมโลก	10,372.22
		อินคีรี	567.99
	พระพรหม	ช้างซ้าย	17,246.93
		ท้ายสำเภา	5,334.20
		นาพรุ	5,638.56
		นาสาร	7,487.70
	พิปูน	กะทูน	12,940.33
		เขาพระ	12,873.06
		ควนกลาง	2,662.73
		พิปูน	4,942.23
		ยางค้อม	15,011.15
	เมืองนครศรีธรรมราช	กำแพงเขา	19,101.68
		คลัง	623.60
		ไชยมนตรี	9,164.07
		ท่าजू	9,236.89
		ท่าซึก	972.33
		ท่าเรือ	55,745.88
		ท่าไร่	971.15
		ท่าวัง	780.54
		นาเคียน	2,691.04
		นาทราย	11,384.10
		ในเมือง	1,470.75
		บางจาก	29,776.48
		ปากนคร	1,982.73
		ปากพูน	3,094.78
		โพธิ์เสด็จ	3,964.30
		มะม่วงสองต้น	1,742.62
	ร่อนพิบูลย์	ควนเกย	19,220.63
		ควนชุม	19,240.84

ที่มาข้อมูล:

- ข้อมูลค่าดัชนีความแตกต่างของความชื้น (NDWI) ช่วง 5 ปี (พ.ศ.2559 - 2563): GISTDA
- Area-Based พื้นที่เสี่ยงภัยแล้ง ปี พ.ศ. 2560: สททช
- พื้นที่เสี่ยงภัยแล้ง ช่วง 10 ปี (พ.ศ. 2550 - 2559): ปภ

พื้นที่เสี่ยงภัยแล้งน้อย เดือนมีนาคม ในพื้นที่สำนักงานทรัพยากรน้ำภาค 8

จังหวัด	อำเภอ	ตำบล	พื้นที่เสี่ยงน้ำท่วม (ไร่)
		ควนพัง	66,904.22
		ร่อนพิบูลย์	27,860.08
		เสาชิง	20,215.84
		หินตก	20,874.55
	ลานสกา	กำโลน	18,788.65
		ขุนทะเล	31,974.45
		เขาแก้ว	10,604.47
		ท่าดี	5,298.82
		ลานสกา	16,684.49
	สิชล	เขาน้อย	9,556.95
		ฉลุง	4,112.17
		ทุ่งปรัง	3.92
		ทุ่งไส	635.53
		เทพราช	7,366.53
		เปลี่ยน	2,738.85
		สิชล	317.81
		สี่ขีด	4,880.76
		เสาเภา	69.03
	หัวไทร	เกาะเพชร	2,599.60
		เขาพังไกร	28,286.10
		ควนชะลิก	43,659.54
		ทรายขาว	31,773.44
		ท่าซอม	3.80
		บางนบ	141.71
		บ้านราม	10,844.75
		รามแก้ว	363.47
		หน้าสตน	1,558.50
		หัวไทร	30,569.36
		แหลม	50,937.08
นราธิวาส	จะแนะ	จะแนะ	17,237.94
		ช้างเผือก	49,093.47
		ดุซงญอ	12,279.46
		ผดุงมาตร	2,960.55
	เจาะไอร้อง	จวบ	5,041.01
		บุกิต	12,548.23
		มะรือโบออก	3,872.91
	ตากใบ	เกาะสะท้อน	471.42
		โฆษิต	440.95

ที่มาข้อมูล:

- ข้อมูลค่าดัชนีความแตกต่างของความชื้น (NDWI) ช่วง 5 ปี (พ.ศ.2559 - 2563): GISTDA
- Area-Based พื้นที่เสี่ยงภัยแล้ง ปี พ.ศ. 2560: สททช
- พื้นที่เสี่ยงภัยแล้ง ช่วง 10 ปี (พ.ศ. 2550 - 2559): ปภ

พื้นที่เสี่ยงภัยแล้งน้อย เดือนมีนาคม ในพื้นที่สำนักงานทรัพยากรน้ำภาค 8

จังหวัด	อำเภอ	ตำบล	พื้นที่เสี่ยงน้ำท่วม (ไร่)
		เจ๊ะเท	1,819.24
		นานาค	1,545.53
		บางขุนทอง	949.51
		พร่อน	1,175.88
		ไพรวัน	1,798.07
		ศาลาใหม่	1,716.94
	บาเจาะ	กาเยาะมาตี	448.70
		บาเจาะ	1,979.23
		บาเระใต้	3,109.66
		บาเระเหนือ	748.53
		ปะลุกาสาเมาะ	894.97
		ลุโปะสาวอ	1,564.16
	เมืองนราธิวาส	กะลุวอ	4,021.51
		กะลุวอเหนือ	4,604.08
		โคกเคียน	1,715.60
		บางนาค	991.83
		บางปอ	1,021.05
		มะนังตายอ	2,952.86
		ลำภู	774.04
	ยี่งอ	จอบาะ	1,719.23
		ตะปอเยาะ	3,013.90
		ยี่งอ	1,515.41
		ละหาร	1,031.88
		ลุโปะบายะ	989.27
		ลุโปะปือซา	312.95
	ระแงะ	กาลิซา	8,355.13
		เฉลิม	8,247.53
		ตันหยงมัส	10,529.67
		ตันหยงลิมอ	5,892.73
		บองอ	22,357.98
		บาโจสะโต	7,980.41
		มะรือโบตก	4,332.35
	รือเสาะ	โคกสะตอ	9,839.69
		บาดง	10,659.47
		รือเสาะ	12,092.72
		รือเสาะออก	7,049.15
		เรียง	8,657.64
		ลาโละ	4,915.70

ที่มาข้อมูล:

- ข้อมูลค่าดัชนีความแตกต่างของความชื้น (NDWI) ช่วง 5 ปี (พ.ศ.2559 - 2563): GISTDA
- Area-Based พื้นที่เสี่ยงภัยแล้ง ปี พ.ศ. 2560: สททช
- พื้นที่เสี่ยงภัยแล้ง ช่วง 10 ปี (พ.ศ. 2550 - 2559): ปภ

พื้นที่เสี่ยงภัยแล้งน้อย เดือนมีนาคม ในพื้นที่สำนักงานทรัพยากรน้ำภาค 8

จังหวัด	อำเภอ	ตำบล	พื้นที่เสี่ยงน้ำท่วม (ไร่)
		สามัคคี	2,282.16
		สาวอ	4,952.73
		สุวารี	3,810.82
	แวง	กายุดละ	5,865.95
		ขอเลาะ	5,842.36
		แม่ดง	7,148.76
		โละจูด	16,682.01
		แวง	7,420.89
		เอราวัณ	2,890.32
	ศรีสาคร	กาหลง	6,342.98
		เชิงคีรี	7,944.37
		ซากอ	11,417.88
		ตะมะยูง	4,819.53
		ศรีบรรพต	17,371.19
		ศรีสาคร	24,020.77
	สุคิริน	เกียร์	4,606.89
		ภูเขาทอง	22,181.81
		มาโมง	19,972.74
		ร่มไทร	11,200.86
		สุคิริน	16,184.82
	สุโงโกะ-ลก	ป่าเสม็ด	11,174.48
		บูโยะ	9,392.95
		มูโนะ	3,953.55
		สุโงโกะ-ลก	5,631.62
	สุโงปะตี่	ภาวะ	5,191.59
		โต๊ะเต็ง	12,054.61
		ปะลูลู	7,740.07
		รีโก้	8,069.91
		ซากอ	6,854.11
		สุโงปะตี่	18,972.75
ปัตตานี	กะพ้อ	กะรุบี	581.88
		ปล่องหอย	754.28
	โคกโพธิ์	ควนโนรี	4,134.69
		โคกโพธิ์	3,890.85
		ช้างไห้ตก	2,822.05
		ทรายขาว	7,513.04
		ท่าเรือ	3,330.54
		ทุ่งพลา	6,994.44

ที่มาข้อมูล:

- ข้อมูลค่าดัชนีความแตกต่างของความชื้น (NDWI) ช่วง 5 ปี (พ.ศ.2559 - 2563): GISTDA
- Area-Based พื้นที่เสี่ยงภัยแล้ง ปี พ.ศ. 2560: สททช
- พื้นที่เสี่ยงภัยแล้ง ช่วง 10 ปี (พ.ศ. 2550 - 2559): ปภ

พื้นที่เสี่ยงภัยแล้งน้อย เดือนมีนาคม ในพื้นที่สำนักงานทรัพยากรน้ำภาค 8

จังหวัด	อำเภอ	ตำบล	พื้นที่เสี่ยงน้ำท่วม (ไร่)
		นาเกตู	5,446.36
		นาประดู่	5,410.73
		บางโกระ	2,749.64
		ปากล่อ	6,150.08
		ป่าบอน	1,820.07
		มะกรูด	1,872.16
	ทุ่งยางแดง	ตะโล๊ะแมะนา	5,393.12
		น้ำดำ	5,917.89
		ป่ากู	1,364.08
		พิเทน	2,271.24
	ปะนาเระ	ควน	1,030.65
		คอกกระปือ	749.27
		ดอน	1,439.83
		ท่าข้าม	320.34
		ท่าน้ำ	1,129.91
		บ้านกลาง	559.51
		บ้านนอก	746.16
		บ้านน้ำบ่อ	954.42
		ปะนาเระ	1,088.08
		พ้อมิ่ง	797.69
	มายอ	กระเสาะ	626.41
		กระหวะ	1,379.62
		เกาะจัน	1,419.10
		ตรัง	2,311.53
		ถนน	1,509.38
		ปะโด	4,211.81
		ปานัน	455.12
		มายอ	1,387.43
		ลาगा	1,200.77
		ลูโยะยิโร	5,489.73
		สะกำ	419.09
		สาคอใต้	1,286.77
		สาคอบน	624.56
	เมืองปัตตานี	กะมียอ	472.86
		คลองมานิง	270.62
		จะบังติกอ	54.58
		ตะลุโยะ	375.99
		ตันหยงลูโละ	602.54

ที่มาข้อมูล:

- ข้อมูลค่าดัชนีความแตกต่างของความชื้น (NDWI) ช่วง 5 ปี (พ.ศ.2559 - 2563): GISTDA
- Area-Based พื้นที่เสี่ยงภัยแล้ง ปี พ.ศ. 2560: สททช
- พื้นที่เสี่ยงภัยแล้ง ช่วง 10 ปี (พ.ศ. 2550 - 2559): ปภ

พื้นที่เสี่ยงภัยแล้งน้อย เดือนมีนาคม ในพื้นที่สำนักงานทรัพยากรน้ำภาค 8

จังหวัด	อำเภอ	ตำบล	พื้นที่เสี่ยงน้ำท่วม (ไร่)
		บานา	2,008.18
		บาราโหม	396.44
		บาราเฮาะ	362.12
		ปะกาอะรัง	495.63
		ปยุต	444.29
		รูสะมิแล	2,452.23
		สะบารัง	215.36
		อานาะรู	474.05
	แม่ลาน	ป่าไร่	6,827.88
		ม่วงเตี้ย	4,914.64
		แม่ลาน	5,885.70
	ไม้แก่น	ดอนทราย	564.22
		ตะโละไกรทอง	76.71
		ไทรทอง	106.50
		ไม้แก่น	158.45
	ยะรัง	กระโด	1,224.04
		กอลำ	3,807.96
		เขาตุม	10,614.02
		คลองใหม่	1,880.20
		ประจัน	16.06
		ปิตุมุดี	1,352.34
		เมาะมาวี	2,631.59
		ยะรัง	1,228.35
		ระแว้ง	429.13
		วัด	377.23
	ยะหริ่ง	จะรัง	138.85
		ตอหลัง	39.72
		ตะโละ	682.99
		ตะโละกาโปร์	3,509.79
		ตันหยงจิงงา	251.42
		ตันหยงดालอ	284.62
		ตาแกะ	402.14
		ตาลีฮายร์	1,007.09
		บางปู	994.34
		บาโลย	80.16
		ปียามูม้ง	1,384.38
		ปลากง	153.03
		มะนังยง	842.84

ที่มาข้อมูล:

- ข้อมูลค่าดัชนีความแตกต่างของความชื้น (NDWI) ช่วง 5 ปี (พ.ศ.2559 - 2563): GISTDA
- Area-Based พื้นที่เสี่ยงภัยแล้ง ปี พ.ศ. 2560: สททช
- พื้นที่เสี่ยงภัยแล้ง ช่วง 10 ปี (พ.ศ. 2550 - 2559): ปภ

พื้นที่เสี่ยงภัยแล้งน้อย เดือนมีนาคม ในพื้นที่สำนักงานทรัพยากรน้ำภาค 8

จังหวัด	อำเภอ	ตำบล	พื้นที่เสี่ยงน้ำท่วม (ไร่)
		ยามู	833.38
		ราตาป็นยัง	146.25
		สาบัน	140.02
		หนองแรด	1,359.25
		แหลมโพธิ์	3,964.44
	สายบุรี	กะดุนง	279.69
		ตะลุบัน	573.53
		เตราะบอน	1,528.09
		ฟุ้งคล้า	815.65
		บางเก่า	54.59
		บือระ	234.53
		ปะเสยะวอ	211.50
		แป้น	2,363.21
	หนองจิก	เกาะเปาะ	36.32
		คอลอตันหยง	2,762.85
		ดอนรัก	1,129.04
		ดาโต๊ะ	2,067.35
		ตุง	4,360.88
		ท่ากำชำ	4,790.29
		ป้อทอง	5,101.80
		บางเขา	7,289.42
		บางตาวา	1,253.82
		บุโละบูโย	3,220.86
		ยาปี	1,680.29
		ลิปะสะโจ	1,103.76
พัทลุง	งขลา	งขลา	9,715.79
		คลองเฉลิม	37,887.52
		คลองทรายขาว	12,796.40
		ชะรัด	4,294.57
		สมหวัง	6,430.31
	เขาชัยสน	เขาชัยสน	8,538.10
		ควนขนุน	2,997.26
		โคกม่วง	16,870.86
		จองถนน	1,120.58
		ห่านโพธิ์	18,351.08
	ควนขนุน	ควนขนุน	2,628.42
		ชะมวง	5,700.80
		ดอนทราย	409.33

ที่มาข้อมูล:

- ข้อมูลค่าดัชนีความแตกต่างของความชื้น (NDWI) ช่วง 5 ปี (พ.ศ.2559 - 2563): GISTDA
- Area-Based พื้นที่เสี่ยงภัยแล้ง ปี พ.ศ. 2560: สททช
- พื้นที่เสี่ยงภัยแล้ง ช่วง 10 ปี (พ.ศ. 2550 - 2559): ปภ

พื้นที่เสี่ยงภัยแล้งน้อย เดือนมีนาคม ในพื้นที่สำนักงานทรัพยากรน้ำภาค 8

จังหวัด	อำเภอ	ตำบล	พื้นที่เสี่ยงน้ำท่วม (ไร่)
		โตนดด้วน	1,775.78
		ทะเลน้อย	31,437.77
		นาขยาด	3,955.00
		ปิ่นแต	4,150.14
		พนมวังค์	4,813.70
		พนางตุง	12,139.72
		แพรกหา	1,115.40
		มะกอกเหนือ	3,809.94
		แหลมโตนด	7,727.40
	ตะโหมด	คลองใหญ่	16,650.75
		ตะโหมด	44,672.35
		แม่ขรี	7,935.51
	บางแก้ว	โคกลัก	2,715.09
		ท่ามะเตี๋ย	870.46
		นาปะขอ	6,792.91
	ปากพะยูน	เกาะนางคำ	20,743.46
		เกาะหมาก	68,330.93
		ดอนทราย	3,066.52
		ดอนประตู	7,188.11
		ปากพะยูน	7,022.52
		ฝาละมี	14,207.10
		หารเทา	8,971.96
	ป่าบอน	โคกทราย	17,253.27
		ทุ่งนารี	21,191.21
		ป่าบอน	7,594.50
		วังใหม่	8,623.59
		หนองธง	32,749.39
	ป่าพะยอม	เกาะเต่า	20,508.26
		บ้านพร้าว	7,484.07
		ป่าพะยอม	7,485.88
		ลานข่อย	22,675.40
	เมืองพัทลุง	เขาเจ็ยก	1,189.04
		ควนมะพร้าว	5,420.95
		คูหาสวรรค์	1,200.28
		โคกชะงาย	2,114.05
		ชัยบุรี	2,247.23
		ตำนาน	3,231.40
		ท่าแค	6,601.41

ที่มาข้อมูล:

- ข้อมูลค่าดัชนีความแตกต่างของความชื้น (NDWI) ช่วง 5 ปี (พ.ศ.2559 - 2563): GISTDA
- Area-Based พื้นที่เสี่ยงภัยแล้ง ปี พ.ศ. 2560: สททช
- พื้นที่เสี่ยงภัยแล้ง ช่วง 10 ปี (พ.ศ. 2550 - 2559): ปภ

พื้นที่เสี่ยงภัยแล้งน้อย เดือนมีนาคม ในพื้นที่สำนักงานทรัพยากรน้ำภาค 8

จังหวัด	อำเภอ	ตำบล	พื้นที่เสี่ยงน้ำท่วม (ไร่)
		ท่ามิหรำ	1,295.82
		นาท่อม	2,086.24
		นาโหนด	5,027.17
		ปรางหมู	578.47
		พญาขัน	285.01
		ร่มเมือง	3,299.98
		ลำปำ	33,252.74
	ศรีนครินทร์	ชุมพล	9,723.95
		บ้านนา	16,318.76
		ลำสินธุ์	8,306.56
		อ่างทอง	3,161.16
	ศรีบรรพต	เขาปู่	12,710.44
		เขาย่า	6,848.58
		ตะพาน	16,460.11
ยะลา	กรงปินัง	กรงปินัง	3,732.99
		ปูโรง	2,961.04
		สะเอะ	6,539.16
		ห้วยกระทิง	6,001.16
	กาบัง	กาบัง	10,877.21
		บาละ	43,063.24
	ธารโต	คีรีเขต	8,578.15
		ธารโต	3,895.00
		บ้านแห	19,692.27
		แม่หวาด	77,832.39
	บันนังสตา	เขื่อนบางลาง	13,900.06
		ตลิ่งชัน	14,364.80
		ตาเนาะปูเต๊ะ	6,040.14
		ถ้ำทะลุ	12,021.56
		บันนังสตา	14,866.45
		บาเจาะ	4,543.62
	เบตง	ตาเนาะแมเราะ	43,859.37
		ธารน้ำทิพย์	20,283.05
		เบตง	14,354.61
		ยะรม	43,370.58
		อัยเยอร์เวง	102,814.23
	เมืองยะลา	ตาเซะ	4,592.43
		ท่าสาป	3,391.92
		บันนังสาเรง	2,082.81

ที่มาข้อมูล:

- ข้อมูลค่าดัชนีความแตกต่างของความชื้น (NDWI) ช่วง 5 ปี (พ.ศ.2559 - 2563): GISTDA
- Area-Based พื้นที่เสี่ยงภัยแล้ง ปี พ.ศ. 2560: สททช
- พื้นที่เสี่ยงภัยแล้ง ช่วง 10 ปี (พ.ศ. 2550 - 2559): ปภ

พื้นที่เสี่ยงภัยแล้งน้อย เดือนมีนาคม ในพื้นที่สำนักงานทรัพยากรน้ำภาค 8

จังหวัด	อำเภอ	ตำบล	พื้นที่เสี่ยงน้ำท่วม (ไร่)
		บุดี	4,985.87
		เปาะเส้ง	2,295.18
		พร่อน	3,040.06
		ยะลา	1,470.13
		ยูโป	6,780.26
		ลำพะยา	8,060.10
		ลำใหม่	5,053.34
		ลิตล	3,599.53
		สะเตง	7,422.35
		สะเตงนอก	7,686.49
		หน้าถ้ำ	980.82
	ยะหา	กาตอง	6,372.84
		ดาซี	4,575.22
		บาโจยซิแน	1,876.95
		บาโร๊ะ	6,589.61
		ปะแต	32,050.03
		ยะหา	4,826.23
		ละแอ	3,733.69
	รามัน	กอตอตือรี๊ะ	4,286.07
		กายูบอเกาะ	5,801.45
		กาลอ	6,596.70
		กาลูปัง	1,057.64
		เกาะรอ	2,817.17
		โกตาบารู	1,352.98
		จะกวี๊ะ	3,583.24
		ตะโกล๊ะหะล่อ	8,112.15
		ท่าธง	6,868.89
		เนินงาม	5,911.32
		บาโจย	1,512.23
		บาลอ	3,919.71
		บือม้ง	4,347.31
		ยะดี๊ะ	4,797.97
		วังพญา	8,922.43
		อาซ่อง	5,649.32
สงขลา	กระแสดินธุ์	กระแสดินธุ์	12,796.67
		เกาะใหญ่	55,343.30
		เชิงแส	18,651.71
		โรง	35,303.64

ที่มาข้อมูล:

- ข้อมูลค่าดัชนีความแตกต่างของความชื้น (NDWI) ช่วง 5 ปี (พ.ศ.2559 - 2563): GISTDA
- Area-Based พื้นที่เสี่ยงภัยแล้ง ปี พ.ศ. 2560: สททช
- พื้นที่เสี่ยงภัยแล้ง ช่วง 10 ปี (พ.ศ. 2550 - 2559): ปภ

พื้นที่เสี่ยงภัยแล้งน้อย เดือนมีนาคม ในพื้นที่สำนักงานทรัพยากรน้ำภาค 8

จังหวัด	อำเภอ	ตำบล	พื้นที่เสี่ยงน้ำท่วม (ไร่)
	คลองหอยโข่ง	คลองทลา	18,125.76
		คลองหอยโข่ง	31,011.99
		โคกม่วง	7,871.11
		ทุ่งลาน	8,299.40
	ควนเนียง	ควนไส	16,369.58
		บางเหรียง	9,281.75
		รัตภูมิ	7,274.81
		ห้วยลึก	2,614.23
	จะนะ	ขุนตัดหวาย	1,883.40
		คลองเปี้ยะ	1,204.96
		คู	1,504.65
		แค	6,675.60
		จะโหนด	2,843.87
		ตลิ่งชัน	2,796.91
		ท่าหมอไทร	7,970.05
		นาทับ	7,655.41
		นาหว้า	4,451.62
		น้ำขาว	3,731.57
		บ้านนา	2,451.69
		ป่าชิง	666.66
		สะกอม	3,740.41
		สะพานไม้แก่น	4,065.07
	เทพา	เกาะสะบ้า	12,894.68
		ท่าม่วง	7,213.23
		เทพา	5,641.03
		ปากบาง	6,952.94
		ลำไพล	19,974.71
		วังใหญ่	6,045.95
		สะกอม	3,845.82
	นาทวี	คลองกวาง	24,037.20
		คลองทราย	14,473.05
		ฉาง	2,550.00
		ทับช้าง	22,102.00
		ท่าประดู่	6,161.51
		นาทวี	26,111.15
		นาหมอศรี	1,146.37
		ประกอบ	14,498.53
		ปลักหนู	7,009.16

ที่มาข้อมูล:

- ข้อมูลค่าดัชนีความแตกต่างของความชื้น (NDWI) ช่วง 5 ปี (พ.ศ.2559 - 2563): GISTDA
- Area-Based พื้นที่เสี่ยงภัยแล้ง ปี พ.ศ. 2560: สททช
- พื้นที่เสี่ยงภัยแล้ง ช่วง 10 ปี (พ.ศ. 2550 - 2559): ปภ

พื้นที่เสี่ยงภัยแล้งน้อย เดือนมีนาคม ในพื้นที่สำนักงานทรัพยากรน้ำภาค 8

จังหวัด	อำเภอ	ตำบล	พื้นที่เสี่ยงน้ำท่วม (ไร่)
		สะท้อน	26,960.82
	นาหม่อม	คลองหรั่ง	4,742.32
		ทุ่งขมิ้น	4,816.87
		นาหม่อม	2,845.94
		พิจิตร	2,921.72
	บางกล่ำ	ท่าช้าง	15,088.35
		บางกล่ำ	1,909.18
		บ้านหาร	2,585.39
		แม่ทอม	1,049.09
	เมืองสงขลา	เกาะแก้ว	598.97
		เกาะยอ	15,651.45
		เขารูปช้าง	2,612.47
		ทุ่งหวัง	369.76
		บ่อยาง	4,406.40
		พะวง	3,710.77
	ระโนด	คลองแดน	2,161.61
		แดนสงวน	5,212.61
		ตะเคียน	4,171.62
		ท่าบอน	4,264.56
		ปอดู	2,016.67
		บ้านขาว	16,699.64
		บ้านใหม่	5,794.17
		ปากแตระ	2,028.64
		พังยาง	246.59
		ระโนด	28,735.53
		ระวะ	570.36
		วัดสน	310.45
	รัตภูมิ	กำแพงเพชร	8,718.20
		เขาพระ	39,574.16
		ควนรู	2,841.90
		คูหาใต้	4,074.58
		ท่าชะมวง	29,533.70
	สทิงพระ	กระดังงา	132.28
		คลองรี	21,302.45
		คูขุด	19,151.85
		จะทิ้งพระ	120.86
		ชุมพล	3,702.52
		ดีหลวง	60.21

ที่มาข้อมูล:

- ข้อมูลค่าดัชนีความแตกต่างของความชื้น (NDWI) ช่วง 5 ปี (พ.ศ.2559 - 2563): GISTDA
- Area-Based พื้นที่เสี่ยงภัยแล้ง ปี พ.ศ. 2560: สททช
- พื้นที่เสี่ยงภัยแล้ง ช่วง 10 ปี (พ.ศ. 2550 - 2559): ปภ

พื้นที่เสี่ยงภัยแล้งน้อย เดือนมีนาคม ในพื้นที่สำนักงานทรัพยากรน้ำภาค 8

จังหวัด	อำเภอ	ตำบล	พื้นที่เสี่ยงน้ำท่วม (ไร่)
		ท่าหิน	11,566.35
		บ่อदान	102.25
		บ่อแดง	5.64
		วัดจันทร์	562.25
		สนามชัย	94.53
	สะเดา	เขามี่เกียรติ	17,419.52
		ท่าโพธิ์	14,514.73
		ทุ่งหมอ	23,832.72
		ปริก	47,908.25
		ป่าดงเบขาร์	36,422.07
		พังลา	14,722.62
		สะเดา	12,486.64
		สำนักขาม	27,310.95
		สำนักแก้ว	43,979.17
	สะบ้าย้อย	เขาแดง	16,385.26
		คูหา	24,121.43
		จะแหน	10,563.49
		ทุ่งพอ	19,541.21
		ธารคีรี	11,396.18
		บ้านโหนด	10,460.33
		บาโหย	37,783.13
		เปียน	11,444.96
		สะบ้าย้อย	15,478.65
	สิงหนคร	ชะแล้	3,867.61
		ชิงโค	117.94
		ทำนบ	5,712.41
		บางเขียด	10,606.65
		ปากร่อ	5,593.45
		ป่าขาด	17,294.62
		ม่วงงาม	214.77
		ร่าแดง	238.11
		สทิงหม้อ	17,775.89
		หัวเขา	5,413.56
	หาดใหญ่	คลองแห	1,160.42
		คลองอู่ตะเภา	460.75
		ควนลิ่ง	10,291.21
		คอหงส์	3,720.29
		คูเต่า	22,425.68

ที่มาข้อมูล:

- ข้อมูลค่าดัชนีความแตกต่างของความชื้น (NDWI) ช่วง 5 ปี (พ.ศ.2559 - 2563): GISTDA
- Area-Based พื้นที่เสี่ยงภัยแล้ง ปี พ.ศ. 2560: สททช
- พื้นที่เสี่ยงภัยแล้ง ช่วง 10 ปี (พ.ศ. 2550 - 2559): ปภ

พื้นที่เสี่ยงภัยแล้งน้อย เดือนมีนาคม ในพื้นที่สำนักงานทรัพยากรน้ำภาค 8

จังหวัด	อำเภอ	ตำบล	พื้นที่เสี่ยงน้ำท่วม (ไร่)
		ฉลุง	28,830.74
		ท่าข้าม	930.32
		ทุ่งตำเสา	39,877.98
		ทุ่งใหญ่	1,045.74
		น้ำน้อย	13,282.33
		บ้านพรุ	11,553.47
		พะตง	28,909.46
		หาดใหญ่	5,445.76
สตูล	ควนกาหลง	ควนกาหลง	166,160.62
		ทุ่งนุ้ย	124,298.32
		อุไคเจริญ	51,234.03
	ควนโดน	ควนโดน	34,068.80
		ควนสตอ	22,452.57
		ย่านซื่อ	7,089.30
		วังประจัน	52,297.25
	ท่าแพ	ท่าแพ	39,121.32
		ท่าเรือ	22,928.47
		แปะระ	6,174.61
		สาคร	50,718.03
	ทุ่งหว้า	ขอนคลาน	1,966.86
		ทุ่งบุหลัง	12,494.14
		ทุ่งหว้า	152,221.28
		นาทอน	62,512.96
		ป่าแก่บ่อหิน	49,204.33
	มะนัง	นิคมพัฒนา	50,282.79
		ป่าลัมพัฒนา	80,779.22
	เมืองสตูล	เกตรี	36,526.43
		เกาะสาหร่าย	105,083.31
		คลองขุด	33,908.02
		ควนขัน	26,540.76
		ควนโพธิ์	7,251.70
		เจ๊ะบิลัง	70,573.26
		ฉลุง	21,999.24
		ตันหยงโป	6,592.11
		ตำมะลัง	2,997.90
		บ้านควน	13,934.22
		ปยู	60,258.81
		พิมาน	734.48

ที่มาข้อมูล:

- ข้อมูลค่าดัชนีความแตกต่างของความชื้น (NDWI) ช่วง 5 ปี (พ.ศ.2559 - 2563): GISTDA
- Area-Based พื้นที่เสี่ยงภัยแล้ง ปี พ.ศ. 2560: สททช
- พื้นที่เสี่ยงภัยแล้ง ช่วง 10 ปี (พ.ศ. 2550 - 2559): ปภ

พื้นที่เสี่ยงภัยแล้งน้อย เดือนมีนาคม ในพื้นที่สำนักงานทรัพยากรน้ำภาค 8

จังหวัด	อำเภอ	ตำบล	พื้นที่เสี่ยงน้ำท่วม (ไร่)
	ละงู	กำแพง	55,972.34
		เขาขาว	16,923.27
		น้ำผุด	45,302.48
		ปากน้ำ	28,122.74
		ละงู	69,769.83
		แหลมสน	31,257.88
รวม			9,272,916.83

ที่มาข้อมูล:

- ข้อมูลค่าดัชนีความแตกต่างของความชื้น (NDWI) ช่วง 5 ปี (พ.ศ.2559 - 2563): GISTDA
- Area-Based พื้นที่เสี่ยงภัยแล้ง ปี พ.ศ. 2560: สททช
- พื้นที่เสี่ยงภัยแล้ง ช่วง 10 ปี (พ.ศ. 2550 - 2559): ปภ

พื้นที่เสี่ยงภัยแล้งน้อย เดือนเมษายน ในพื้นที่สำนักงานทรัพยากรน้ำภาค 8

จังหวัด	อำเภอ	ตำบล	พื้นที่เสี่ยงน้ำท่วม (ไร่)
ตรัง	กันตัง	กันตัง	2,371.02
		กันตังใต้	12,151.95
		เกาะลิบง	8,265.63
		คลองซี้ล้อม	28,945.30
		คลองลู	23,926.40
		ควนธานี	12,163.56
		โคกยาง	29,930.95
		นาเกลือ	28,352.67
		ปอน้ำร้อน	39,479.22
		บางเป้า	11,829.02
		บางสัก	8,196.36
		บางหมาก	17,351.27
		ย่านซื่อ	8,184.25
		วังวน	26,695.96
	นาโยง	โคกสบ้า	20,163.29
		ช่อง	3,392.49
		นาข้าวเสีย	2,876.67
		นาโยงเหนือ	2,416.35
		นาหมื่นศรี	4,059.14
		ละมอ	44,071.07
	ปะเหลียน	เกาะสุกร	7,825.04
		ท่าข้าม	34,050.33
		ท่าพญา	9,156.26
		ทุ่งยาว	41,757.39
		บางด้วน	17,403.96
		บ้านนา	64,631.13
		ปะเหลียน	163,966.66
		ลิพัง	93,147.24
		สุโสะ	61,285.17
		แหลมสอม	21,417.30
	เมืองตรัง	ควนปริง	4,339.73
		โคกหล่อ	2,991.84
		ทับเที่ยง	5,019.84
		นาตาล่วง	2,514.82
		นาโต๊ะหมิง	5,096.35
		นาท่ามใต้	10,219.00
		นาท่ามเหนือ	9,650.50
		นาบิณฑลา	1,650.00

ที่มาข้อมูล:

- ข้อมูลค่าดัชนีความแตกต่างของความชื้น (NDWI) ช่วง 5 ปี (พ.ศ.2559 - 2563): GISTDA
- Area-Based พื้นที่เสี่ยงภัยแล้ง ปี พ.ศ. 2560: สททช
- พื้นที่เสี่ยงภัยแล้ง ช่วง 10 ปี (พ.ศ. 2550 - 2559): ปภ

พื้นที่เสี่ยงภัยแล้งน้อย เดือนเมษายน ในพื้นที่สำนักงานทรัพยากรน้ำภาค 8

จังหวัด	อำเภอ	ตำบล	พื้นที่เสี่ยงน้ำท่วม (ไร่)
		นาพละ	1,352.36
		นาโยงใต้	1,294.10
		น้ำมุด	13,446.65
		บางรัก	3,061.54
		บ้านควน	2,198.46
		บ้านโพธิ์	7,345.36
		หนองตรุด	11,077.52
	ย่านตาขาว	เกาะเปียงะ	5,556.84
		ทุ่งกระบือ	43,056.70
		ทุ่งค่าย	9,464.63
		นาชุมเห็ด	8,147.97
		ในควน	36,175.01
		โพรงจระเข้	11,174.56
		ย่านตาขาว	2,284.46
		หนองป้อ	5,409.10
	รัชฎา	เขาไพร	6,629.77
		คลองปาง	3,400.98
		ควนเมา	10,352.69
		หนองบัว	5,943.31
		หนองปรือ	10,127.91
	วังวิเศษ	เขาวิเศษ	67,199.59
		ท่าสะบ้า	32,191.03
		วังมะปราง	50,693.88
		วังมะปรางเหนือ	44,983.75
		อ่าวตง	116,130.06
	สิเกา	กะลาเส	7,455.61
		เขาไม้แก้ว	5,921.76
		นาเมืองเพชร	8,555.99
		บ่อหิน	10,371.25
		ไม้ฝาด	22,148.26
	ห้วยยอด	เขากอบ	5,455.03
		เขาขาว	1,455.36
		เขาปูน	5,996.04
		ท่าจั่ว	3,251.77
		ทุ่งต้อ	5,618.95
		นาง	5,671.52
		ในเตา	2,386.92
		บางกุ้ง	4,833.64

ที่มาข้อมูล:

- ข้อมูลค่าดัชนีความแตกต่างของความชื้น (NDWI) ช่วง 5 ปี (พ.ศ.2559 - 2563): GISTDA
- Area-Based พื้นที่เสี่ยงภัยแล้ง ปี พ.ศ. 2560: สททช
- พื้นที่เสี่ยงภัยแล้ง ช่วง 10 ปี (พ.ศ. 2550 - 2559): ปภ

พื้นที่เสี่ยงภัยแล้งน้อย เดือนเมษายน ในพื้นที่สำนักงานทรัพยากรน้ำภาค 8

จังหวัด	อำเภอ	ตำบล	พื้นที่เสี่ยงน้ำท่วม (ไร่)
		บางดี	15,672.85
		ปากคม	7,483.92
		ปากแจ่ม	11,738.00
		ลำภูรา	5,531.27
		วังคีรี	4,748.31
		หนองช้างแล่น	10,938.21
		ห้วยนาง	12,218.88
		ห้วยยอด	5,533.33
	หาดสำราญ	ตะเสะ	5,720.01
		บ้าหวี	7,642.59
		หาดสำราญ	5,513.04
นครศรีธรรมราช	ขนอม	ขนอม	53,314.48
		ควนทอง	103,966.61
		ท้องเนียน	36,788.26
	จุฬาภรณ์	ควนหนองควัว	7,016.80
		ฟุ้งโพธิ์	14,748.85
		นาหมอบุญ	37,005.99
		บ้านควนมุด	4,993.15
		บ้านชะอวด	4,727.12
		สามตำบล	27,112.91
	ฉวาง	กะเปียด	4,319.15
		จันดี	3,278.51
		ฉวาง	4,530.19
		นากะชะ	5,877.35
		นาเขลียง	927.84
		นาแวง	6,764.51
		ไม้เรียง	3,868.24
		ละอาย	8,697.73
		ไสหรี	5,451.97
		ห้วยปรึก	2,158.11
	เฉลิมพระเกียรติ	เชียรเขา	2,791.29
		ดอนตรอ	1,769.58
		ทางพูน	6,105.10
		สวนหลวง	13,592.62
	ชะอวด	เกาะขันธุ์	6,253.11
		xonหาด	37,306.61
		เขาพระทอง	9,468.39
		ควนหนองหงษ์	7,846.20

ที่มาข้อมูล:

- ข้อมูลค่าดัชนีความแตกต่างของความชื้น (NDWI) ช่วง 5 ปี (พ.ศ.2559 - 2563): GISTDA
- Area-Based พื้นที่เสี่ยงภัยแล้ง ปี พ.ศ. 2560: สททช
- พื้นที่เสี่ยงภัยแล้ง ช่วง 10 ปี (พ.ศ. 2550 - 2559): ปภ

พื้นที่เสี่ยงภัยแล้งน้อย เดือนเมษายน ในพื้นที่สำนักงานทรัพยากรน้ำภาค 8

จังหวัด	อำเภอ	ตำบล	พื้นที่เสี่ยงน้ำท่วม (ไร่)
		เคิ่ง	110,304.55
		ชะอวด	45,186.18
		ท่าประจะ	3,986.89
		ท่าเสม็ด	13,637.52
		นางหลง	32,456.76
		บ้านตุล	25,198.93
		วังอ่าง	23,872.41
	ช้างกลาง	ช้างกลาง	116,316.49
		สวนขัน	30,787.99
		หลักช้าง	23,879.10
	เชียรใหญ่	การะเกด	15,332.80
		เขาพระบาท	3,881.97
		เชียรใหญ่	1,082.42
		ท้องลำเจียก	2,148.07
		ท่าขนาน	2,936.76
		บ้านกลาง	568.54
		บ้านเนิน	2,475.29
		แม่เจ้าอยู่หัว	9,984.22
		เสื่อหิง	2,368.74
		ไสหมาก	1,272.34
	ถ้ำพรรณรา	คลองเส	7,876.08
		คูสิต	8,173.54
		ถ้ำพรรณรา	8,097.12
	ท่าศาลา	กลาย	214.88
		ดอนตะโก	1,481.55
		ตลิ่งชัน	7,816.00
		ท่าซัน	715.35
		ท่าศาลา	1,253.34
		ไทยบุรี	565.94
		โพธิ์ทอง	1,051.18
		โมคลาน	1,659.06
		สระแก้ว	1,375.02
		หัวตะพาน	556.52
	ทุ่งสง	กะปาง	18,758.16
		เขาขาว	19,052.57
		เขาโร	22,904.78
		ควนกรด	8,187.17
		ชะมาย	3,636.16

ที่มาข้อมูล:

- ข้อมูลค่าดัชนีความแตกต่างของความชื้น (NDWI) ช่วง 5 ปี (พ.ศ.2559 - 2563): GISTDA
- Area-Based พื้นที่เสี่ยงภัยแล้ง ปี พ.ศ. 2560: สททช
- พื้นที่เสี่ยงภัยแล้ง ช่วง 10 ปี (พ.ศ. 2550 - 2559): ปภ

พื้นที่เสี่ยงภัยแล้งน้อย เดือนเมษายน ในพื้นที่สำนักงานทรัพยากรน้ำภาค 8

จังหวัด	อำเภอ	ตำบล	พื้นที่เสี่ยงน้ำท่วม (ไร่)
		ถ้าใหญ่	10,647.76
		ที่วัง	18,949.65
		นาโพธิ์	5,539.12
		นาไม้ไผ่	13,834.43
		นาหลวงเสน	4,680.98
		น้ำตก	20,342.65
		ปากแพรก	5,653.56
		หนองหงส์	3,865.64
	ทุ่งใหญ่	กรุงหยัน	21,536.91
		กุแหระ	10,862.96
		ท่ายาง	10,914.59
		ทุ่งสัง	10,016.58
		ทุ่งใหญ่	16,393.58
		บางรูป	11,254.82
		ปรึก	14,074.24
	นบพิตำ	กรุงชิง	37,822.54
		กะหระ	2,613.99
		นบพิตำ	11,212.94
		นาทรง	16,097.01
	นาบอน	แก้วแสน	11,581.94
		ทุ่งสง	34,878.55
		นาบอน	10,370.60
	บางขัน	บางขัน	98,045.53
		บ้านนิคม	44,955.61
		บ้านลำนาว	103,628.74
		วังหิน	47,663.55
	ปากพนัง	เกาะทวด	25,723.89
		ขนานาก	22,453.45
		คลองกระบือ	16,050.90
		คลองน้อย	35,549.42
		ชะเมา	22,869.30
		ท่าพญา	16,613.01
		บางตะพง	9,431.55
		บางพระ	1,955.44
		บางศาลา	7,415.79
		บ้านเพิง	12,026.61
		บ้านใหม่	13,413.95
		ปากพนัง	1,176.35

ที่มาข้อมูล:

- ข้อมูลค่าดัชนีความแตกต่างของความชื้น (NDWI) ช่วง 5 ปี (พ.ศ.2559 - 2563): GISTDA
- Area-Based พื้นที่เสี่ยงภัยแล้ง ปี พ.ศ. 2560: สททช
- พื้นที่เสี่ยงภัยแล้ง ช่วง 10 ปี (พ.ศ. 2550 - 2559): ปภ

พื้นที่เสี่ยงภัยแล้งน้อย เดือนเมษายน ในพื้นที่สำนักงานทรัพยากรน้ำภาค 8

จังหวัด	อำเภอ	ตำบล	พื้นที่เสี่ยงน้ำท่วม (ไร่)
		ปากพ่องฝั่งตะวันตก	14,670.98
		ปากพ่องฝั่งตะวันออก	2,975.86
		ปากแพรก	21,383.48
		ป่าระกำ	20,769.34
		หูล่อง	15,636.64
		แหลมตะลุมพุก	686.88
	พรหมคีรี	ทอนหงส์	12,185.12
		นาเรียง	2,183.10
		บ้านเกาะ	3,002.63
		พรหมโลก	7,265.90
		อินคีรี	159.48
	พระพรหม	ช้างซ้าย	11,833.16
		ท้ายสำเภา	3,693.15
		นาพรุ	4,919.08
		นาสาร	5,453.81
	พิปูน	กะทูน	14,392.19
		เขาพระ	13,780.42
		ควนกลาง	3,115.65
		พิปูน	3,450.20
		ยางค้อม	9,040.09
	เมืองนครศรีธรรมราช	กำแพงเขา	19,101.68
		คลัง	662.25
		ไชยมนตรี	9,164.07
		ท่าजू	5,049.96
		ท่าซึก	453.31
		ท่าเรือ	55,745.88
		ท่าไร่	2,647.18
		ท่าวัง	1,287.94
		นาเคียน	1,834.09
		นาทราย	11,384.10
		ในเมือง	2,665.36
		บางจาก	29,776.48
		ปากนคร	2,172.68
		ปากพูน	2,264.70
		โพธิ์เสด็จ	4,952.48
		มะม่วงสองต้น	2,010.27
	ร่อนพิบูลย์	ควนเกย	19,220.63
		ควนชุม	19,240.83

ที่มาข้อมูล:

- ข้อมูลค่าดัชนีความแตกต่างของความชื้น (NDWI) ช่วง 5 ปี (พ.ศ.2559 - 2563): GISTDA
- Area-Based พื้นที่เสี่ยงภัยแล้ง ปี พ.ศ. 2560: สททช
- พื้นที่เสี่ยงภัยแล้ง ช่วง 10 ปี (พ.ศ. 2550 - 2559): ปภ

พื้นที่เสี่ยงภัยแล้งน้อย เดือนเมษายน ในพื้นที่สำนักงานทรัพยากรน้ำภาค 8

จังหวัด	อำเภอ	ตำบล	พื้นที่เสี่ยงน้ำท่วม (ไร่)
		ควนพัง	66,904.22
		ร่อนพิบูลย์	15,322.07
		เสาชิง	20,215.84
		หินตก	18,520.97
	ลานสกา	กำโลน	10,533.54
		ขุนทะเล	31,974.45
		เขาแก้ว	8,088.38
		ท่าดี	4,079.19
		ลานสกา	10,349.84
	สิชล	เขาน้อย	6,436.15
		ฉลุง	2,588.62
		ทุ่งปรัง	450.19
		ทุ่งไส	1,673.88
		เทพราช	6,012.06
		เปลี่ยน	1,377.35
		สิชล	712.28
		สี่ขีด	4,338.50
	หัวไทร	เกาะเพชร	3,695.05
		เขาพังไกร	28,286.10
		ควนชะลิก	43,659.54
		ทรายขาว	31,773.44
		ท่าขอม	996.61
		บางนบ	409.45
		บ้านราม	10,844.75
		รามแก้ว	4,607.12
		หน้าสตน	2,198.77
		หัวไทร	30,569.36
		แหลม	50,937.08
นราธิวาส	จะแนะ	จะแนะ	10,566.29
		ช้างเผือก	51,226.75
		ดุซงญอ	15,392.09
		ผดุงมาตร	3,843.16
	เจาะไอร้อง	จวบ	7,759.06
		บุกิต	12,242.65
		มะรือโบออก	5,290.25
	ตากใบ	เกาะสะท้อน	1,778.20
		โฆษิต	1,459.20
		เจ๊ะเห	789.07

ที่มาข้อมูล:

- ข้อมูลค่าดัชนีความแตกต่างของความชื้น (NDWI) ช่วง 5 ปี (พ.ศ.2559 - 2563): GISTDA
- Area-Based พื้นที่เสี่ยงภัยแล้ง ปี พ.ศ. 2560: สททช
- พื้นที่เสี่ยงภัยแล้ง ช่วง 10 ปี (พ.ศ. 2550 - 2559): ปภ

พื้นที่เสี่ยงภัยแล้งน้อย เดือนเมษายน ในพื้นที่สำนักงานทรัพยากรน้ำภาค 8

จังหวัด	อำเภอ	ตำบล	พื้นที่เสี่ยงน้ำท่วม (ไร่)
		นานาค	2,160.69
		บางขุนทอง	2,530.44
		พร่อน	3,068.29
		ไพรวัน	1,245.96
		ศาลาใหม่	1,936.43
	บาเจาะ	กาเยาะมาตี	684.22
		บาเจาะ	3,406.56
		บาเราะใต้	1,713.31
		บาเราะเหนือ	492.56
		ปะลุกาสาเมาะ	826.09
		ลุโละสาวอ	1,904.33
	เมืองนราธิวาส	กะลุวอ	4,523.73
		กะลุวอเหนือ	4,603.05
		โคกเคียน	943.63
		บางนาค	744.23
		บางปอ	3,565.65
		มะนังตายอ	3,415.89
		ลำภู	1,032.52
	ยี่งอ	จอบาะ	5,533.52
		ตะปอเยาะ	2,673.05
		ยี่งอ	2,051.56
		ละหาร	1,813.82
		ลุโละบายะ	1,613.38
		ลุโละปือซา	766.39
	ระแงะ	กาลิซา	9,270.73
		เฉลิม	7,813.38
		ตันหยงมัส	10,706.67
		ตันหยงลิมอ	8,269.79
		บองอ	26,707.69
		บาโงสะโต	7,439.69
		มะรือโบตก	5,985.83
	รือเสาะ	โคกสะตอ	12,255.19
		บาดง	10,669.88
		รือเสาะ	11,424.28
		รือเสาะออก	6,317.39
		เรียง	8,892.70
		ลาโละ	8,034.11
		สามัคคี	3,878.53

ที่มาข้อมูล:

- ข้อมูลค่าดัชนีความแตกต่างของความชื้น (NDWI) ช่วง 5 ปี (พ.ศ.2559 - 2563): GISTDA
- Area-Based พื้นที่เสี่ยงภัยแล้ง ปี พ.ศ. 2560: สททช
- พื้นที่เสี่ยงภัยแล้ง ช่วง 10 ปี (พ.ศ. 2550 - 2559): ปภ

พื้นที่เสี่ยงภัยแล้งน้อย เดือนเมษายน ในพื้นที่สำนักงานทรัพยากรน้ำภาค 8

จังหวัด	อำเภอ	ตำบล	พื้นที่เสี่ยงน้ำท่วม (ไร่)
		สาวอ	7,764.21
		สุวารี	5,828.99
	แวง	กายุคละ	5,312.86
		ฆอเลาะ	6,227.49
		แม่ตง	6,190.82
		โละจูด	12,456.32
		แวง	4,891.82
		เอราวัณ	2,277.77
	ศรีสาคร	กาหลง	7,875.90
		เชิงคีรี	8,208.32
		ชากอ	9,810.26
		ตะมะยูง	7,176.05
		ศรีบรรพต	17,253.81
		ศรีสาคร	26,276.66
	สุคีริน	เกียร	3,455.34
		ภูเขาทอง	20,591.56
		มาโมง	15,899.02
		ร่มไทร	9,039.60
		สุคีริน	10,260.45
	สุโขทัย	ป่าเสม็ด	7,909.02
		บูโยะ	8,034.42
		มูโนะ	4,606.53
		สุโขทัย	7,732.60
	สุโขทัย	กาวะ	3,843.51
		โตะเต็ง	10,108.00
		ปะลูลู	8,548.89
		ริโก้	8,866.98
		สากอ	5,897.41
		สุโขทัย	18,612.82
ปัตตานี	กะพ้อ	กะรุปี	799.02
		ตะโละดือรามัน	482.37
		ปล่องหอย	39.25
	โคกโพธิ์	ควนโนรี	8,261.73
		โคกโพธิ์	7,701.61
		ช้างให้ตก	4,020.26
		ทรายขาว	5,747.71
		ท่าเรือ	4,891.73
		ทุ่งปลา	6,951.33

ที่มาข้อมูล:

- ข้อมูลค่าดัชนีความแตกต่างของความชื้น (NDWI) ช่วง 5 ปี (พ.ศ.2559 - 2563): GISTDA
- Area-Based พื้นที่เสี่ยงภัยแล้ง ปี พ.ศ. 2560: สททช
- พื้นที่เสี่ยงภัยแล้ง ช่วง 10 ปี (พ.ศ. 2550 - 2559): ปภ

พื้นที่เสี่ยงภัยแล้งน้อย เดือนเมษายน ในพื้นที่สำนักงานทรัพยากรน้ำภาค 8

จังหวัด	อำเภอ	ตำบล	พื้นที่เสี่ยงน้ำท่วม (ไร่)
		นาเกตู	9,391.96
		นาประดู่	5,337.63
		บางโกระ	2,489.51
		ปากล่อ	6,512.99
		ป่าบอน	3,283.16
		มะกรูด	4,359.18
	ทุ่งยางแดง	ตะโละแมะนา	8,042.01
		น้ำดำ	9,381.53
		ป่ากู	2,367.29
		พิเทน	3,882.72
	ปะนาเระ	ควน	2,138.09
		คอกกระบือ	1,794.46
		ดอน	682.31
		ท่าข้าม	550.91
		ท่าน้ำ	1,463.24
		บ้านกลาง	1,200.01
		บ้านนอก	520.46
		บ้านน้ำบ่อ	838.85
		ปะนาเระ	814.56
		พ้อมิ่ง	504.41
	มายอ	กระเสาะ	996.78
		กระหวะ	1,941.23
		เกาะจัน	3,337.57
		ตรัง	4,944.73
		ถนน	2,729.39
		ปะโด	6,702.40
		ปานัน	1,491.23
		มายอ	2,079.42
		ลาगा	746.96
		ลูโยะยิโร	7,091.00
		สะกำ	952.07
		สาคอใต้	1,353.20
		สาคอบน	1,535.57
	เมืองปัตตานี	กะมียอ	329.38
		คลองมานิง	436.33
		จะบังติกอ	238.98
		ตะลุโยะ	1,243.39
		ตันหยงลุโละ	541.92

ที่มาข้อมูล:

- ข้อมูลค่าดัชนีความแตกต่างของความชื้น (NDWI) ช่วง 5 ปี (พ.ศ.2559 - 2563): GISTDA
- Area-Based พื้นที่เสี่ยงภัยแล้ง ปี พ.ศ. 2560: สททช
- พื้นที่เสี่ยงภัยแล้ง ช่วง 10 ปี (พ.ศ. 2550 - 2559): ปภ

พื้นที่เสี่ยงภัยแล้งน้อย เดือนเมษายน ในพื้นที่สำนักงานทรัพยากรน้ำภาค 8

จังหวัด	อำเภอ	ตำบล	พื้นที่เสี่ยงน้ำท่วม (ไร่)
		บานา	3,265.61
		บาราโหม	521.04
		บาราเฮาะ	2,762.14
		ปะกาอะรัง	1,774.92
		ปยุต	1,405.10
		รูสมิแล	2,837.91
		สะบารัง	200.21
		อาเนาะรู	362.36
	แม่ลาน	ป่าไร่	10,130.03
		ม่วงเตี้ย	5,204.13
		แม่ลาน	4,323.37
	ไม้แก่น	ดอนทราย	82.44
		ไทรทอง	145.37
	ยะรัง	กระโด	1,795.28
		กอลำ	6,432.17
		เขาตุม	13,455.38
		คลองใหม่	3,935.69
		ประจัน	1,478.89
		ปิตุมุตี	2,928.29
		เมาะมาวี	4,499.22
		ยะรัง	4,552.92
		ระแว้ง	2,021.52
		วัด	1,308.08
		สะดาวา	989.82
		สนอ	966.05
	ยะหริ่ง	จะรัง	235.69
		ตอหลัง	773.80
		ตะโละ	2,571.76
		ตะโละกาโปร์	3,683.47
		ตันหยงจิงงา	141.09
		ตันหยงดालอ	168.05
		ตาเกาะ	142.25
		ตาลีฮายร์	3,302.15
		บางปู	1,019.46
		บาโลย	469.90
		ปियามูม้ง	1,431.08
		ปลากง	1,870.55
		มะนังยง	2,266.28

ที่มาข้อมูล:

- ข้อมูลค่าดัชนีความแตกต่างของความชื้น (NDWI) ช่วง 5 ปี (พ.ศ.2559 - 2563): GISTDA
- Area-Based พื้นที่เสี่ยงภัยแล้ง ปี พ.ศ. 2560: สททช
- พื้นที่เสี่ยงภัยแล้ง ช่วง 10 ปี (พ.ศ. 2550 - 2559): ปภ

พื้นที่เสี่ยงภัยแล้งน้อย เดือนเมษายน ในพื้นที่สำนักงานทรัพยากรน้ำภาค 8

จังหวัด	อำเภอ	ตำบล	พื้นที่เสี่ยงน้ำท่วม (ไร่)
		ยามู	1,313.73
		ราตาป็นยัง	983.03
		สาบัน	80.08
		หนองแรด	1,971.43
		แหลมโพธิ์	3,636.12
	สายบุรี	กะดุนง	1,399.29
		ตะลุบัน	846.70
		เตราะบอน	2,285.00
		ฟุ้งคล้า	257.93
		บางเก่า	142.36
		บือระ	360.10
		ปะเสยะวอ	119.08
		แป้น	2,669.86
		มะนังดาล้า	142.39
		ละหาร	142.40
	หนองจิก	เกาะเปาะ	1,113.97
		คอลลอตันหยง	5,850.54
		ดอนรัก	488.16
		ดาโต๊ะ	4,443.82
		ตวยง	4,154.97
		ท่ากำชำ	4,725.79
		บ่อทอง	8,400.41
		บางเขา	8,407.09
		บางตาวา	1,363.66
		บุโละบุโย	5,322.20
		ยาปี	5,252.65
		ลิปะสะโจ	3,307.73
พัทลุง	กงหรา	กงหรา	9,405.67
		คลองเฉลิม	25,627.61
		คลองทรายขาว	8,284.15
		ชะรัด	3,287.29
		สมหวัง	5,411.87
	เขาชัยสน	เขาชัยสน	8,063.45
		ควนขนุน	4,754.70
		โคกม่วง	12,234.26
		จองถนน	828.61
		ห่านโพธิ์	14,594.12
	ควนขนุน	ควนขนุน	2,951.40

ที่มาข้อมูล:

- ข้อมูลค่าดัชนีความแตกต่างของความชื้น (NDWI) ช่วง 5 ปี (พ.ศ.2559 - 2563): GISTDA
- Area-Based พื้นที่เสี่ยงภัยแล้ง ปี พ.ศ. 2560: สททช
- พื้นที่เสี่ยงภัยแล้ง ช่วง 10 ปี (พ.ศ. 2550 - 2559): ปภ

พื้นที่เสี่ยงภัยแล้งน้อย เดือนเมษายน ในพื้นที่สำนักงานทรัพยากรน้ำภาค 8

จังหวัด	อำเภอ	ตำบล	พื้นที่เสี่ยงน้ำท่วม (ไร่)
		ชะมวง	4,354.05
		ดอนทราย	814.99
		โตนดด้วน	1,897.62
		ทะเลน้อย	33,922.19
		นาขยาด	6,387.65
		ปิ่นแต	2,823.55
		พนมวังค์	1,981.46
		พนางตุง	7,924.73
		แพรกหา	2,055.49
		มะกอกเหนือ	2,468.27
		แหลมโตนด	3,795.77
	ตะโหมด	คลองใหญ่	11,347.03
		ตะโหมด	36,014.05
		แม่ขรี	6,957.15
	บางแก้ว	โคกสีก	6,478.48
		ท่ามะเดื่อ	2,474.08
		นาปะขอ	6,119.28
	ปากพะยูน	เกาะนางคำ	19,217.98
		เกาะหมาก	70,795.14
		ดอนทราย	2,736.14
		ดอนประดู่	8,655.07
		ปากพะยูน	8,000.22
		ฝาละมี	15,888.14
		หารเทา	7,494.16
	ป่าบอน	โคกทราย	14,413.48
		ฟุ่งนารี	16,826.13
		ป่าบอน	8,800.88
		วังใหม่	8,274.67
		หนองธง	28,734.85
	ป่าพะยอม	เกาะเต่า	17,419.50
		บ้านพร้าว	7,748.00
		ป่าพะยอม	3,225.39
		ลานข่อย	18,540.16
	เมืองพัทลุง	เขาเจ็ยก	2,548.07
		ควนมะพร้าว	3,129.55
		คูหาสวรรค์	2,090.77
		โคกชะงาย	2,444.75
		ชัยบุรี	873.56

ที่มาข้อมูล:

- ข้อมูลค่าดัชนีความแตกต่างของความชื้น (NDWI) ช่วง 5 ปี (พ.ศ.2559 - 2563): GISTDA
- Area-Based พื้นที่เสี่ยงภัยแล้ง ปี พ.ศ. 2560: สททช
- พื้นที่เสี่ยงภัยแล้ง ช่วง 10 ปี (พ.ศ. 2550 - 2559): ปภ

พื้นที่เสี่ยงภัยแล้งน้อย เดือนเมษายน ในพื้นที่สำนักงานทรัพยากรน้ำภาค 8

จังหวัด	อำเภอ	ตำบล	พื้นที่เสี่ยงน้ำท่วม (ไร่)
		ตำนาน	1,630.06
		ท่าแค	3,533.00
		ท่ามิหรำ	1,001.76
		นาท่อม	1,055.39
		นาโหนด	4,436.37
		ปรางหมู่	434.92
		พญาขัน	558.00
		ร่มเมือง	3,532.60
		ลำปำ	11,799.77
	ศรีนครินทร์	ชุมพล	8,188.39
		บ้านนา	10,213.90
		ลำสินธุ์	7,093.73
		อ่างทอง	2,762.01
	ศรีบรรพต	เขาปู่	11,144.47
		เขาย่า	5,751.51
		ตะพาน	11,190.72
ยะลา	กรงปินัง	กรงปินัง	4,278.84
		ปูโจรง	5,525.94
		สะเอะ	10,886.39
		ห้วยกระทีง	8,038.69
	กาบัง	กาบัง	18,807.87
		บาละ	62,105.57
	ธารโต	คีรีเขต	9,119.48
		ธารโต	4,421.36
		บ้านแห	20,552.28
		แม่หวาด	71,255.47
	บันนังสตา	เขื่อนบางลาง	15,004.19
		ตลิ่งชัน	16,049.21
		ตานะปะปูเต๊ะ	9,073.94
		ถ้ำทะลุ	14,335.15
		บันนังสตา	17,498.62
		บาเจาะ	8,122.68
	เบตง	ตานะแม่เราะ	33,663.15
		ธารน้ำทิพย์	19,551.97
		เบตง	10,014.50
		ยะรม	30,136.68
		อัยเยอร์เวง	84,846.95
	เมืองยะลา	ตาเซะ	7,352.10

ที่มาข้อมูล:

- ข้อมูลค่าดัชนีความแตกต่างของความชื้น (NDWI) ช่วง 5 ปี (พ.ศ.2559 - 2563): GISTDA
- Area-Based พื้นที่เสี่ยงภัยแล้ง ปี พ.ศ. 2560: สททช
- พื้นที่เสี่ยงภัยแล้ง ช่วง 10 ปี (พ.ศ. 2550 - 2559): ปภ

พื้นที่เสี่ยงภัยแล้งน้อย เดือนเมษายน ในพื้นที่สำนักงานทรัพยากรน้ำภาค 8

จังหวัด	อำเภอ	ตำบล	พื้นที่เสี่ยงน้ำท่วม (ไร่)
		ท่าสาป	3,675.99
		บ้านนิงสาเรง	2,449.18
		บุตี	5,526.25
		เปาะเส็ง	3,507.94
		พรอน	5,188.03
		ยะลา	1,294.76
		ยูโป	6,049.08
		ลำพะยา	6,676.10
		ลำใหม่	4,610.60
		ลิตล	4,248.03
		สะเตง	7,338.89
		สะเตงนอก	10,759.47
		หน้าถ้ำ	2,045.86
	ยะหา	กาตอง	6,099.15
		ตาซี	5,996.75
		บาโจยซีแน	3,558.49
		บาโร๊ะ	11,537.38
		ปะแต	39,327.36
		ยะหา	6,616.61
		ละแอ	5,411.71
	รามัน	กอตตือรี๊ะ	5,612.92
		กายูบอเกาะ	8,179.59
		กาลอ	6,271.01
		กาลูปัง	1,583.00
		เกาะรอ	4,795.47
		โกตาบารู	2,307.98
		จะกวี๊ะ	5,522.20
		ตะโล๊ะทะเลอ	9,168.43
		ท่าธง	13,040.65
		เนินงาม	8,719.13
		บาโจย	2,493.98
		บาลอ	5,758.02
		บือมัง	4,384.18
		ยะต๊ะ	6,291.37
		วังพญา	12,917.03
		อาซ่อง	5,786.17
สงขลา	กระแสสินธุ์	กระแสสินธุ์	12,910.25
		เกาะใหญ่	50,021.88

ที่มาข้อมูล:

- ข้อมูลค่าดัชนีความแตกต่างของความชื้น (NDWI) ช่วง 5 ปี (พ.ศ.2559 - 2563): GISTDA
- Area-Based พื้นที่เสี่ยงภัยแล้ง ปี พ.ศ. 2560: สททช
- พื้นที่เสี่ยงภัยแล้ง ช่วง 10 ปี (พ.ศ. 2550 - 2559): ปภ

พื้นที่เสี่ยงภัยแล้งน้อย เดือนเมษายน ในพื้นที่สำนักงานทรัพยากรน้ำภาค 8

จังหวัด	อำเภอ	ตำบล	พื้นที่เสี่ยงน้ำท่วม (ไร่)
		เชิงแส	21,904.37
		โรง	36,277.03
	คลองหอยโข่ง	คลองทลา	21,044.94
		คลองหอยโข่ง	27,468.33
		โคกม่วง	9,529.05
		ทุ่งลาน	8,089.22
	ควนเนียง	ควนไส	18,959.72
		บางเหรียญ	5,563.14
		รัตภูมิ	8,817.48
		ห้วยลึก	5,588.22
	จะนะ	ขุนตืดหวาย	1,618.51
		คลองเปี้ยะ	2,026.94
		คู	5,969.01
		แค	10,836.60
		จะโหนด	3,179.92
		ตลิ่งชัน	2,439.70
		ท่าหมอไทร	12,771.88
		นาทับ	7,187.93
		นาหว้า	5,090.27
		น้ำขาว	5,402.56
		บ้านนา	2,296.62
		ป่าชิง	1,094.32
		สะกอม	2,931.12
		สะพานไม้แก่น	9,685.74
	เทพา	เกาะชะบ้ำ	12,670.78
		ท่าม่วง	15,335.48
		เทพา	4,941.65
		ปากบาง	6,312.36
		ลำไพล	38,315.51
		วังใหญ่	13,987.07
		สะกอม	2,233.77
	นาทวี	คลองกวาง	25,096.87
		คลองทราย	20,299.98
		ฉาง	4,797.05
		ทับช้าง	19,752.50
		ท่าประดู่	9,184.91
		นาทวี	24,901.04
		นาหมอศรี	4,132.67

ที่มาข้อมูล:

- ข้อมูลค่าดัชนีความแตกต่างของความชื้น (NDWI) ช่วง 5 ปี (พ.ศ.2559 - 2563): GISTDA
- Area-Based พื้นที่เสี่ยงภัยแล้ง ปี พ.ศ. 2560: สททช
- พื้นที่เสี่ยงภัยแล้ง ช่วง 10 ปี (พ.ศ. 2550 - 2559): ปภ

พื้นที่เสี่ยงภัยแล้งน้อย เดือนเมษายน ในพื้นที่สำนักงานทรัพยากรน้ำภาค 8

จังหวัด	อำเภอ	ตำบล	พื้นที่เสี่ยงน้ำท่วม (ไร่)
		ประกอบ	14,596.31
		ปลักหนู	10,842.11
		สะท้อน	24,645.39
	นาหม่อม	คลองหรั่ง	3,188.01
		ทุ่งขมิ้น	6,430.12
		นาหม่อม	2,861.51
		พิจิตร	1,722.64
	บางกล้า	ท่าช้าง	20,461.62
		บางกล้า	2,308.98
		บ้านหาร	3,386.70
		แม่ทอม	1,655.07
	เมืองสงขลา	เกาะแก้ว	1,032.62
		เกาะยอ	15,189.14
		เขารูปช้าง	2,791.18
		ทุ่งหวัง	1,807.42
		บ่อยาง	3,740.60
		พะวง	6,865.88
	ระโนด	คลองแดน	2,484.53
		แดนสงวน	12,077.00
		ตะเคียน	15,515.52
		ท่าบอน	3,628.76
		บ่อตรู	1,770.73
		บ้านขาว	23,927.66
		บ้านใหม่	13,541.42
		ปากแตระ	1,192.50
		พังยาง	255.70
		ระโนด	26,349.17
		ระวะ	298.12
		วัดสน	1,170.91
	รัตภูมิ	กำแพงเพชร	13,654.70
		เขาพระ	42,313.73
		ควนรู	2,962.14
		คูหาใต้	4,184.81
		ท่าชะมวง	28,025.98
	สทิงพระ	กระดังงา	192.69
		คลองรี	21,625.03
		คูขุด	18,751.28
		จะทิ้งพระ	414.17

ที่มาข้อมูล:

- ข้อมูลค่าดัชนีความแตกต่างของความชื้น (NDWI) ช่วง 5 ปี (พ.ศ.2559 - 2563): GISTDA
- Area-Based พื้นที่เสี่ยงภัยแล้ง ปี พ.ศ. 2560: สททช
- พื้นที่เสี่ยงภัยแล้ง ช่วง 10 ปี (พ.ศ. 2550 - 2559): ปภ

พื้นที่เสี่ยงภัยแล้งน้อย เดือนเมษายน ในพื้นที่สำนักงานทรัพยากรน้ำภาค 8

จังหวัด	อำเภอ	ตำบล	พื้นที่เสี่ยงน้ำท่วม (ไร่)
		ชุมพล	2,737.41
		ดีหลวง	92.70
		ท่าหิน	12,692.82
		บ่อदान	477.01
		บ่อแดง	7.19
		วัดจันทร์	808.23
		สนามชัย	71.91
	สะเดา	เขามะเกี๋ยรติ	12,841.16
		ท่าโพธิ์	13,970.60
		ทุ่งหมอ	18,179.63
		ปรึก	34,942.98
		ป่าดงเบงชาร	27,020.90
		พังลา	9,003.46
		สะเดา	8,037.53
		สำนักขาม	26,064.55
		สำนักแต้ว	53,442.55
	สะบ้าย้อย	เขาแดง	28,100.89
		คูหา	31,844.20
		จะแทน	10,469.95
		ทุ่งพอ	28,254.87
		ธารคีรี	14,177.81
		บ้านโนนด	11,508.35
		บาโหย	31,641.42
		เปียน	13,844.00
		สะบ้าย้อย	15,858.44
	สิงหนคร	ชะแล้	4,328.78
		ชิงโค	31.15
		ทำนบ	5,067.99
		บางเขียด	10,948.94
		ปากรือ	6,275.20
		ป่าขาด	17,650.89
		ม่วงงาม	430.63
		รำแดง	1,068.11
		สทิงหม้อ	17,628.51
		หัวเขา	5,282.47
	หาดใหญ่	คลองแห	4,404.64
		คลองอู่ตะเภา	996.04
		ควนลิ่ง	19,161.47

ที่มาข้อมูล:

- ข้อมูลค่าดัชนีความแตกต่างของความชื้น (NDWI) ช่วง 5 ปี (พ.ศ.2559 - 2563): GISTDA
- Area-Based พื้นที่เสี่ยงภัยแล้ง ปี พ.ศ. 2560: สททช
- พื้นที่เสี่ยงภัยแล้ง ช่วง 10 ปี (พ.ศ. 2550 - 2559): ปภ

พื้นที่เสี่ยงภัยแล้งน้อย เดือนเมษายน ในพื้นที่สำนักงานทรัพยากรน้ำภาค 8

จังหวัด	อำเภอ	ตำบล	พื้นที่เสี่ยงน้ำท่วม (ไร่)
		คอหงส์	8,930.87
		คูเต่า	18,181.56
		ฉลุง	28,167.75
		ท่าข้าม	2,517.04
		ทุ่งตำเสา	44,749.50
		ทุ่งใหญ่	3,123.21
		น้ำน้อย	15,666.48
		บ้านพรุ	16,171.54
		พะตง	16,630.74
		หาดใหญ่	7,847.96
สตูล	ควนกาหลง	ควนกาหลง	166,160.62
		ทุ่งนุ้ย	124,298.32
		อุโตเจริญ	51,234.03
	ควนโดน	ควนโดน	34,068.80
		ควนสตอ	22,452.57
		ย่านซื่อ	7,089.30
		วังประจัน	52,297.25
	ท่าแพ	ท่าแพ	39,121.32
		ท่าเรือ	22,928.47
		แปะระ	7,082.30
		สาคร	50,718.03
	ทุ่งหว้า	ขอนคลาน	1,798.68
		ทุ่งบุหลิ่ง	12,494.14
		ทุ่งหว้า	152,221.28
		นาทอน	62,333.51
		ป่าแก่บ่อหิน	49,204.33
	มะนัง	นิคมพัฒนา	50,282.79
		ปาล์มพัฒนา	80,779.22
	เมืองสตูล	เกตรี	36,526.43
		เกาะสาหร่าย	105,060.76
		คลองขุด	23,846.67
		ควนขัน	26,540.76
		ควนโพธิ์	8,485.69
		เจ๊ะบิลัง	70,573.83
		ฉลุง	21,999.24
		ตันหยงโป	3,698.59
		ตำมะลัง	4,068.27
		บ้านควน	13,934.22

ที่มาข้อมูล:

- ข้อมูลค่าดัชนีความแตกต่างของความชื้น (NDWI) ช่วง 5 ปี (พ.ศ.2559 - 2563): GISTDA
- Area-Based พื้นที่เสี่ยงภัยแล้ง ปี พ.ศ. 2560: สททช
- พื้นที่เสี่ยงภัยแล้ง ช่วง 10 ปี (พ.ศ. 2550 - 2559): ปภ

พื้นที่เสี่ยงภัยแล้งน้อย เดือนเมษายน ในพื้นที่สำนักงานทรัพยากรน้ำภาค 8

จังหวัด	อำเภอ	ตำบล	พื้นที่เสี่ยงน้ำท่วม (ไร่)
		ปยู	60,258.81
		พิมาน	812.12
	ละงู	กำแพง	55,972.34
		เขาขาว	16,923.27
		น้ำผุด	45,302.48
		ปากน้ำ	27,403.18
		ละงู	69,863.36
		แหลมสน	31,257.88
รวม			9,462,943.14

ที่มาข้อมูล:

- ข้อมูลค่าดัชนีความแตกต่างของความชื้น (NDWI) ช่วง 5 ปี (พ.ศ.2559 - 2563): GISTDA
- Area-Based พื้นที่เสี่ยงภัยแล้ง ปี พ.ศ. 2560: สททช
- พื้นที่เสี่ยงภัยแล้ง ช่วง 10 ปี (พ.ศ. 2550 - 2559): ปภ

พื้นที่เสี่ยงภัยแล้งน้อย เดือนพฤษภาคม ในพื้นที่สำนักงานทรัพยากรน้ำภาค 8

จังหวัด	อำเภอ	ตำบล	พื้นที่เสี่ยงน้ำท่วม (ไร่)
ตรัง	กันตัง	กันตัง	2,371.02
		กันตังใต้	12,151.95
		เกาะลิบง	8,265.63
		คลองซี้ล้อม	28,945.30
		คลองลู	23,926.40
		ควนธานี	12,163.56
		โคกยาง	29,930.95
		นาเกลือ	28,352.67
		บ่อน้ำร้อน	39,479.22
		บางเป้า	11,829.02
		บางสัก	8,196.36
		บางหมาก	17,351.27
		ย่านซื่อ	8,184.25
		วังวน	26,695.96
	นาโยง	โคกสะบ้า	20,163.29
		ช่อง	3,392.49
		นาข้าวเสีย	2,876.67
		นาโยงเหนือ	2,416.35
		นาหมื่นศรี	4,059.14
		ละมอ	44,071.07
	ปะเหลียน	เกาะสุกร	7,825.04
		ท่าข้าม	34,050.33
		ท่าพญา	9,156.26
		ทุ่งยาว	41,757.39
		บางด้วน	17,403.96
		บ้านนา	64,631.13
		ปะเหลียน	163,966.66
		ลิพัง	93,147.24
		สุโสะ	61,285.17
		แหลมสอม	21,417.30
	เมืองตรัง	ควนปริง	4,339.73
		โคกหล่อ	2,991.84
		ทับเที่ยง	5,019.84
		นาตาล่วง	2,514.82
		นาโต๊ะหมิง	5,096.35
		นาท่ามใต้	10,219.00
		นาท่ามเหนือ	9,650.50
		นาบิณฑลา	1,650.00

ที่มาข้อมูล:

- ข้อมูลค่าดัชนีความแตกต่างของความชื้น (NDWI) ช่วง 5 ปี (พ.ศ.2559 - 2563): GISTDA
- Area-Based พื้นที่เสี่ยงภัยแล้ง ปี พ.ศ. 2560: สททช
- พื้นที่เสี่ยงภัยแล้ง ช่วง 10 ปี (พ.ศ. 2550 - 2559): ปภ

พื้นที่เสี่ยงภัยแล้งน้อย เดือนพฤษภาคม ในพื้นที่สำนักงานทรัพยากรน้ำภาค 8

จังหวัด	อำเภอ	ตำบล	พื้นที่เสี่ยงน้ำท่วม (ไร่)
		นาพละ	1,352.36
		นาโยงใต้	1,294.10
		น้ำมุด	13,446.65
		บางรัก	3,061.54
		บ้านควน	2,198.46
		บ้านโพธิ์	7,345.36
		หนองตรุด	11,077.52
	ย่านตาขาว	เกาะเปียงะ	5,556.84
		ทุ่งกระบือ	43,056.70
		ทุ่งค่าย	9,464.63
		นาชุมเห็ด	8,147.97
		โนควน	36,175.01
		โพรงจระเข้	11,174.56
		ย่านตาขาว	2,284.46
		หนองป้อ	5,409.10
	รัชฎา	เขาไพร	6,629.77
		คลองปาง	3,400.98
		ควนเมา	10,352.69
		หนองบัว	5,943.31
		หนองปรือ	10,127.91
	วังวิเศษ	เขาวิเศษ	67,199.59
		ท่าสะบ้า	32,191.03
		วังมะปราง	50,693.88
		วังมะปรางเหนือ	44,983.75
		อ่าวตง	116,130.06
	สิเกา	กะลาเส	7,455.61
		เขาไม้แก้ว	5,921.76
		นาเมืองเพชร	8,555.99
		บ่อหิน	10,371.25
		ไม้ฝาด	22,148.26
	ห้วยยอด	เขากอบ	5,455.03
		เขาขาว	1,455.36
		เขาปูน	5,996.04
		ท่าจั่ว	3,251.77
		ทุ่งต้อ	5,618.95
		นาง	5,671.52
		ในตา	2,386.92
		บางกุ้ง	4,833.64

ที่มาข้อมูล:

- ข้อมูลค่าดัชนีความแตกต่างของความชื้น (NDWI) ช่วง 5 ปี (พ.ศ.2559 - 2563): GISTDA
- Area-Based พื้นที่เสี่ยงภัยแล้ง ปี พ.ศ. 2560: สททช
- พื้นที่เสี่ยงภัยแล้ง ช่วง 10 ปี (พ.ศ. 2550 - 2559): ปภ

พื้นที่เสี่ยงภัยแล้งน้อย เดือนพฤษภาคม ในพื้นที่สำนักงานทรัพยากรน้ำภาค 8

จังหวัด	อำเภอ	ตำบล	พื้นที่เสี่ยงน้ำท่วม (ไร่)
		บางดี	15,672.85
		ปากคม	7,483.92
		ปากแจ่ม	11,738.00
		ลำภูรา	5,531.27
		วังคีรี	4,748.31
		หนองช้างแล่น	10,938.21
		ห้วยนาง	12,218.88
		ห้วยยอด	5,533.33
	หาดสำราญ	ตะเสะ	5,720.01
		บ้าหวี	7,642.59
		หาดสำราญ	5,513.04
นครศรีธรรมราช	ขนอม	ขนอม	53,314.48
		ควนทอง	103,966.61
		ท้องเนียน	36,788.26
	จุฬาภรณ์	ควนหนองควัว	7,016.80
		ฟุ้งโพธิ์	14,748.85
		นาหมอบุญ	37,005.99
		บ้านควนมุด	4,993.15
		บ้านชะอวด	4,727.12
		สามตำบล	27,112.91
	ฉวาง	กะเปียด	4,319.15
		จันดี	3,278.51
		ฉวาง	4,530.19
		นากะชะ	5,877.35
		นาเขลียง	927.84
		นาแวง	6,764.51
		ไม้เรียง	3,868.24
		ละอาย	8,697.73
		ไสหรี	5,451.97
		ห้วยปรึก	2,158.11
	เฉลิมพระเกียรติ	เชียรเขา	2,791.29
		ดอนตรอ	1,769.58
		ทางพูน	6,105.10
		สวนหลวง	13,592.62
	ชะอวด	เกาะขันธุ์	6,253.11
		xonหาด	37,306.61
		เขาพระทอง	9,468.39
		ควนหนองหงษ์	7,846.20

ที่มาข้อมูล:

- ข้อมูลค่าดัชนีความแตกต่างของความชื้น (NDWI) ช่วง 5 ปี (พ.ศ.2559 - 2563): GISTDA
- Area-Based พื้นที่เสี่ยงภัยแล้ง ปี พ.ศ. 2560: สททช
- พื้นที่เสี่ยงภัยแล้ง ช่วง 10 ปี (พ.ศ. 2550 - 2559): ปภ

พื้นที่เสี่ยงภัยแล้งน้อย เดือนพฤษภาคม ในพื้นที่สำนักงานทรัพยากรน้ำภาค 8

จังหวัด	อำเภอ	ตำบล	พื้นที่เสี่ยงน้ำท่วม (ไร่)
		เคิ่ง	110,304.55
		ชะอวด	45,186.18
		ท่าประจะ	3,986.89
		ท่าเสม็ด	13,637.52
		นางหลง	32,456.76
		บ้านตุล	25,198.93
		วังอ่าง	23,872.41
	ช้างกลาง	ช้างกลาง	116,316.49
		สวนขัน	30,787.99
		หลักช้าง	23,879.10
	เชียรใหญ่	การะเกด	15,332.80
		เขาพระบาท	3,881.97
		เชียรใหญ่	1,082.42
		ท้องลำเจียก	2,148.07
		ท่าขนาน	2,936.76
		บ้านกลาง	568.54
		บ้านเนิน	2,475.29
		แม่เจ้าอยู่หัว	9,984.22
		เสื่อหิง	2,368.74
		ไสหมาก	1,272.34
	ถ้ำพรรณรา	คลองเส	7,876.08
		คูสิต	8,173.54
		ถ้ำพรรณรา	8,097.12
	ท่าศาลา	กลาย	214.88
		ดอนตะโก	1,481.55
		ตลิ่งชัน	7,816.00
		ท่าซัน	715.35
		ท่าศาลา	1,253.34
		ไทยบุรี	565.94
		โพธิ์ทอง	1,051.18
		โมคลาน	1,659.06
		สระแก้ว	1,375.02
		หัวตะพาน	556.52
	ทุ่งสง	กะปาง	18,758.16
		เขาขาว	19,052.57
		เขาโร	22,904.78
		ควนกรด	8,187.17
		ชะมาย	3,636.16

ที่มาข้อมูล:

- ข้อมูลค่าดัชนีความแตกต่างของความชื้น (NDWI) ช่วง 5 ปี (พ.ศ.2559 - 2563): GISTDA
- Area-Based พื้นที่เสี่ยงภัยแล้ง ปี พ.ศ. 2560: สททช
- พื้นที่เสี่ยงภัยแล้ง ช่วง 10 ปี (พ.ศ. 2550 - 2559): ปภ

พื้นที่เสี่ยงภัยแล้งน้อย เดือนพฤษภาคม ในพื้นที่สำนักงานทรัพยากรน้ำภาค 8

จังหวัด	อำเภอ	ตำบล	พื้นที่เสี่ยงน้ำท่วม (ไร่)
		ถ้าใหญ่	10,647.76
		ที่วัง	18,949.65
		นาโพธิ์	5,539.12
		นาไม้ไผ่	13,834.43
		นาหลวงเสน	4,680.98
		น้ำตก	20,342.65
		ปากแพรก	5,653.56
		หนองหงส์	3,865.64
	ทุ่งใหญ่	กรุงหยัน	21,536.91
		กุแหระ	10,862.96
		ท่ายาง	10,914.59
		ทุ่งสัง	10,016.58
		ทุ่งใหญ่	16,393.58
		บางรูป	11,254.82
		ปรึก	14,074.24
	นบพิตำ	กรุงชิง	37,822.54
		กะหระ	2,613.99
		นบพิตำ	11,212.94
		นาทรง	16,097.01
	นาบอน	แก้วแสน	11,581.94
		ทุ่งสง	34,878.55
		นาบอน	10,370.60
	บางขัน	บางขัน	98,045.53
		บ้านนิคม	44,955.61
		บ้านลำนาว	103,628.74
		วังหิน	47,663.55
	ปากพนัง	เกาะทวด	25,723.89
		ขนานาก	22,453.45
		คลองกระบือ	16,050.90
		คลองน้อย	35,549.42
		ชะเมา	22,869.30
		ท่าพยา	16,613.01
		บางตะพง	9,431.55
		บางพระ	1,955.44
		บางศาลา	7,415.79
		บ้านเพิง	12,026.61
		บ้านใหม่	13,413.95
		ปากพนัง	1,176.35

ที่มาข้อมูล:

- ข้อมูลค่าดัชนีความแตกต่างของความชื้น (NDWI) ช่วง 5 ปี (พ.ศ.2559 - 2563): GISTDA
- Area-Based พื้นที่เสี่ยงภัยแล้ง ปี พ.ศ. 2560: สททช
- พื้นที่เสี่ยงภัยแล้ง ช่วง 10 ปี (พ.ศ. 2550 - 2559): ปภ

พื้นที่เสี่ยงภัยแล้งน้อย เดือนพฤษภาคม ในพื้นที่สำนักงานทรัพยากรน้ำภาค 8

จังหวัด	อำเภอ	ตำบล	พื้นที่เสี่ยงน้ำท่วม (ไร่)
		ปากพ่องฝั่งตะวันตก	14,670.98
		ปากพ่องฝั่งตะวันออก	2,975.86
		ปากแพรก	21,383.48
		ป่าระกำ	20,769.34
		หูล่อง	15,636.64
		แหลมตะลุมพุก	686.88
	พรหมคีรี	ทอนหงส์	12,185.12
		นาเรียง	2,183.10
		บ้านเกาะ	3,002.63
		พรหมโลก	7,265.90
		อินคีรี	159.48
	พระพรหม	ช้างซ้าย	11,833.16
		ท้ายสำเภา	3,693.15
		นาพรุ	4,919.08
		นาสาร	5,453.81
	พิปูน	กะทูน	14,392.19
		เขาพระ	13,780.42
		ควนกลาง	3,115.65
		พิปูน	3,450.20
		ยางค่อม	9,040.09
	เมืองนครศรีธรรมราช	กำแพงเขา	19,101.68
		คลัง	662.25
		ไชยมนตรี	9,164.07
		ท่าजू	5,049.96
		ท่าซึก	453.31
		ท่าเรือ	55,745.88
		ท่าไร่	2,647.18
		ท่าวัง	1,287.94
		นาเคียน	1,834.09
		นาทราย	11,384.10
		ในเมือง	2,665.36
		บางจาก	29,776.48
		ปากนคร	2,172.68
		ปากพูน	2,264.70
		โพธิ์เสด็จ	4,952.48
		มะม่วงสองต้น	2,010.27
	ร่อนพิบูลย์	ควนเกย	19,220.63
		ควนชุม	19,240.83

ที่มาข้อมูล:

- ข้อมูลค่าดัชนีความแตกต่างของความชื้น (NDWI) ช่วง 5 ปี (พ.ศ.2559 - 2563): GISTDA
- Area-Based พื้นที่เสี่ยงภัยแล้ง ปี พ.ศ. 2560: สททช
- พื้นที่เสี่ยงภัยแล้ง ช่วง 10 ปี (พ.ศ. 2550 - 2559): ปภ

พื้นที่เสี่ยงภัยแล้งน้อย เดือนพฤษภาคม ในพื้นที่สำนักงานทรัพยากรน้ำภาค 8

จังหวัด	อำเภอ	ตำบล	พื้นที่เสี่ยงน้ำท่วม (ไร่)
		ควนพัง	66,904.22
		ร่อนพิบูลย์	15,322.07
		เสาชิง	20,215.84
		หินตก	18,520.97
	ลานสกา	กำโลน	10,533.54
		ขุนทะเล	31,974.45
		เขาแก้ว	8,088.38
		ท่าดี	4,079.19
		ลานสกา	10,349.84
	สิชล	เขาน้อย	6,436.15
		ฉลุง	2,588.62
		ทุ่งปรัง	450.19
		ทุ่งไส	1,673.88
		เทพราช	6,012.06
		เปลี่ยน	1,377.35
		สิชล	712.28
		สี่ขีด	4,338.50
	หัวไทร	เกาะเพชร	3,695.05
		เขาพังไกร	28,286.10
		ควนชะลิก	43,659.54
		ทรายขาว	31,773.44
		ท่าขอม	996.61
		บางนบ	409.45
		บ้านราม	10,844.75
		รามแก้ว	4,607.12
		หน้าสตน	2,198.77
		หัวไทร	30,569.36
		แหลม	50,937.08
นราธิวาส	จะแนะ	จะแนะ	10,566.29
		ช้างเผือก	51,226.75
		ดุซงญอ	15,392.09
		ผดุงมาตร	3,843.16
	เจาะไอร้อง	จวบ	7,759.06
		บุกิต	12,242.65
		มะรือโบออก	5,290.25
	ตากใบ	เกาะสะท้อน	1,778.20
		โฆษิต	1,459.20
		เจ๊ะเห	789.07

ที่มาข้อมูล:

- ข้อมูลค่าดัชนีความแตกต่างของความชื้น (NDWI) ช่วง 5 ปี (พ.ศ.2559 - 2563): GISTDA
- Area-Based พื้นที่เสี่ยงภัยแล้ง ปี พ.ศ. 2560: สททช
- พื้นที่เสี่ยงภัยแล้ง ช่วง 10 ปี (พ.ศ. 2550 - 2559): ปภ

พื้นที่เสี่ยงภัยแล้งน้อย เดือนพฤษภาคม ในพื้นที่สำนักงานทรัพยากรน้ำภาค 8

จังหวัด	อำเภอ	ตำบล	พื้นที่เสี่ยงน้ำท่วม (ไร่)
		นานาค	2,160.69
		บางขุนทอง	2,530.44
		พร่อน	3,068.29
		ไพรวัน	1,245.96
		ศาลาใหม่	1,936.43
	บาเจาะ	กาเยาะมาตี	684.22
		บาเจาะ	3,406.56
		บาเราะใต้	1,713.31
		บาเราะเหนือ	492.56
		ปะลุกาสาเมาะ	826.09
		ลูโอบะสาวอ	1,904.33
	เมืองนราธิวาส	กะลุวอ	4,523.73
		กะลุวอเหนือ	4,603.05
		โคกเคียน	943.63
		บางนาค	744.23
		บางปอ	3,565.65
		มะนังตายอ	3,415.89
		ลำภู	1,032.52
	ยี่งอ	จอบะเข	5,533.52
		ตะปอเยาะ	2,673.05
		ยี่งอ	2,051.56
		ละหาร	1,813.82
		ลูโอบะบายะ	1,613.38
		ลูโอบะปือซา	766.39
	ระแงะ	กาลิซา	9,270.73
		เฉลิม	7,813.38
		ตันหยงมัส	10,706.67
		ตันหยงลิมอ	8,269.79
		บองอ	26,707.69
		บาโงสะโต	7,439.69
		มะรือโบตก	5,985.83
	รือเสาะ	โคกสะตอ	12,255.19
		บาดง	10,669.88
		รือเสาะ	11,424.28
		รือเสาะออก	6,317.39
		เรียง	8,892.70
		ลาโละ	8,034.11
		สามัคคี	3,878.53

ที่มาข้อมูล:

- ข้อมูลค่าดัชนีความแตกต่างของความชื้น (NDWI) ช่วง 5 ปี (พ.ศ.2559 - 2563): GISTDA
- Area-Based พื้นที่เสี่ยงภัยแล้ง ปี พ.ศ. 2560: สททช
- พื้นที่เสี่ยงภัยแล้ง ช่วง 10 ปี (พ.ศ. 2550 - 2559): ปภ

พื้นที่เสี่ยงภัยแล้งน้อย เดือนพฤษภาคม ในพื้นที่สำนักงานทรัพยากรน้ำภาค 8

จังหวัด	อำเภอ	ตำบล	พื้นที่เสี่ยงน้ำท่วม (ไร่)
		สาวอ	7,764.21
		สุวารี	5,828.99
	แวง	กายุคละ	5,312.86
		ฆอเลาะ	6,227.49
		แม่ดง	6,190.82
		โละจูด	12,456.32
		แวง	4,891.82
		เอราวัณ	2,277.77
	ศรีสาคร	กาหลง	7,875.90
		เชิงคีรี	8,208.32
		ชากอ	9,810.26
		ตะมะยูง	7,176.05
		ศรีบรรพต	17,253.81
		ศรีสาคร	26,276.66
	สุคีริน	เกียร	3,455.34
		ภูเขาทอง	20,591.56
		มาโมง	15,899.02
		ร่มไทร	9,039.60
		สุคีริน	10,260.45
	สุโขทัย	ป่าเสม็ด	7,909.02
		บูโยะ	8,034.42
		มูโนะ	4,606.53
		สุโขทัย	7,732.60
	สุโขทัย	กาวะ	3,843.51
		โตะเต็ง	10,108.00
		ปะลูลู	8,548.89
		ริโก้	8,866.98
		สากอ	5,897.41
		สุโขทัย	18,612.82
ปัตตานี	กะพ้อ	กะรุปี	799.02
		ตะโละดือรามัน	482.37
		ปล่องหอย	39.25
	โคกโพธิ์	ควนโนรี	8,261.73
		โคกโพธิ์	7,701.61
		ช้างให้ตก	4,020.26
		ทรายขาว	5,747.71
		ท่าเรือ	4,891.73
		ทุ่งปลา	6,951.33

ที่มาข้อมูล:

- ข้อมูลค่าดัชนีความแตกต่างของความชื้น (NDWI) ช่วง 5 ปี (พ.ศ.2559 - 2563): GISTDA
- Area-Based พื้นที่เสี่ยงภัยแล้ง ปี พ.ศ. 2560: สททช
- พื้นที่เสี่ยงภัยแล้ง ช่วง 10 ปี (พ.ศ. 2550 - 2559): ปภ

พื้นที่เสี่ยงภัยแล้งน้อย เดือนพฤษภาคม ในพื้นที่สำนักงานทรัพยากรน้ำภาค 8

จังหวัด	อำเภอ	ตำบล	พื้นที่เสี่ยงน้ำท่วม (ไร่)
		นาเกตุ	9,391.96
		นาประดู่	5,337.63
		บางโกระ	2,489.51
		ปากล่อ	6,512.99
		ป่าบอน	3,283.16
		มะกรูด	4,359.18
	ทุ่งยางแดง	ตะโล๊ะแมะนา	8,042.01
		น้ำดำ	9,381.53
		ป่ากู	2,367.29
		พิเทิน	3,882.72
	ปะนาเระ	ควน	2,138.09
		คอกกระบือ	1,794.46
		ดอน	682.31
		ท่าข้าม	550.91
		ท่าน้ำ	1,463.24
		บ้านกลาง	1,200.01
		บ้านนอก	520.46
		บ้านน้ำบ่อ	838.85
		ปะนาเระ	814.56
		พ้อมิ่ง	504.41
	มายอ	กระเสาะ	996.78
		กระหวะ	1,941.23
		เกาะจัน	3,337.57
		ตริง	4,944.73
		ถนน	2,729.39
		ปะโด	6,702.40
		ปานัน	1,491.23
		มายอ	2,079.42
		ลาगा	746.96
		ลูโยะยิโร	7,091.00
		สะกำ	952.07
		สาคอใต้	1,353.20
		สาคอบน	1,535.57
	เมืองปัตตานี	กะมียอ	329.38
		คลองมานิง	436.33
		จะบังติกอ	238.98
		ตะลุโยะ	1,243.39
		ตันหยงลูโละ	541.92

ที่มาข้อมูล:

- ข้อมูลค่าดัชนีความแตกต่างของความชื้น (NDWI) ช่วง 5 ปี (พ.ศ.2559 - 2563): GISTDA
- Area-Based พื้นที่เสี่ยงภัยแล้ง ปี พ.ศ. 2560: สททช
- พื้นที่เสี่ยงภัยแล้ง ช่วง 10 ปี (พ.ศ. 2550 - 2559): ปภ

พื้นที่เสี่ยงภัยแล้งน้อย เดือนพฤษภาคม ในพื้นที่สำนักงานทรัพยากรน้ำภาค 8

จังหวัด	อำเภอ	ตำบล	พื้นที่เสี่ยงน้ำท่วม (ไร่)
		บานา	3,265.61
		บาราโหม	521.04
		บาราเฮาะ	2,762.14
		ปะกาอะรัง	1,774.92
		ปยุต	1,405.10
		รูสะมิแล	2,837.91
		สะบารัง	200.21
		อาเนาะรู	362.36
	แม่ลาน	ป่าไร่	10,130.03
		ม่วงเตี้ย	5,204.13
		แม่ลาน	4,323.37
	ไม้แก่น	ดอนทราย	82.44
		ไทรทอง	145.37
	ยะรัง	กระโด	1,795.28
		กอลำ	6,432.17
		เขาตุม	13,455.38
		คลองใหม่	3,935.69
		ประจัน	1,478.89
		ปิตุมุตี	2,928.29
		เมาะมาวี	4,499.22
		ยะรัง	4,552.92
		ระแว้ง	2,021.52
		วัด	1,308.08
		สะดาวา	989.82
		สนอ	966.05
	ยะหริ่ง	จะรัง	235.69
		ตอหลัง	773.80
		ตะโละ	2,571.76
		ตะโละกาโปร์	3,683.47
		ตันหยงจิงงา	141.09
		ตันหยงดालอ	168.05
		ตาแกะ	142.25
		ตาลีฮายร์	3,302.15
		บางปู	1,019.46
		บาโลย	469.90
		ปียามูม้ง	1,431.08
		ปลากง	1,870.55
		มะนังยง	2,266.28

ที่มาข้อมูล:

- ข้อมูลค่าดัชนีความแตกต่างของความชื้น (NDWI) ช่วง 5 ปี (พ.ศ.2559 - 2563): GISTDA
- Area-Based พื้นที่เสี่ยงภัยแล้ง ปี พ.ศ. 2560: สททช
- พื้นที่เสี่ยงภัยแล้ง ช่วง 10 ปี (พ.ศ. 2550 - 2559): ปภ

พื้นที่เสี่ยงภัยแล้งน้อย เดือนพฤษภาคม ในพื้นที่สำนักงานทรัพยากรน้ำภาค 8

จังหวัด	อำเภอ	ตำบล	พื้นที่เสี่ยงน้ำท่วม (ไร่)
		ยามู	1,313.73
		ราตาป็นยัง	983.03
		สาบัน	80.08
		หนองแรด	1,971.43
		แหลมโพธิ์	3,636.12
	สายบุรี	กะดุนง	1,399.29
		ตะลุบัน	846.70
		เตราะบอน	2,285.00
		ฟุ้งคล้า	257.93
		บางเก่า	142.36
		บือระ	360.10
		ปะเสยะวอ	119.08
		แป้น	2,669.86
		มะนังดาลำ	142.39
		ละหาร	142.40
	หนองจิก	เกาะเปาะ	1,113.97
		คอลลอดันหยง	5,850.54
		ดอนรัก	488.16
		ดาโต๊ะ	4,443.82
		ตวยง	4,154.97
		ท่ากำชำ	4,725.79
		บ่อทอง	8,400.41
		บางเขา	8,407.09
		บางตาวา	1,363.66
		บุโละบุโย	5,322.20
		ยาปี	5,252.65
		ลิปะสะโจ	3,307.73
พัทลุง	กงหรา	กงหรา	9,405.67
		คลองเฉลิม	25,627.61
		คลองทรายขาว	8,284.15
		ชะรัด	3,287.29
		สมหวัง	5,411.87
	เขาชัยสน	เขาชัยสน	8,063.45
		ควนขนุน	4,754.70
		โคกม่วง	12,234.26
		จองถนน	828.61
		ห่านโพธิ์	14,594.12
	ควนขนุน	ควนขนุน	2,951.40

ที่มาข้อมูล:

- ข้อมูลค่าดัชนีความแตกต่างของความชื้น (NDWI) ช่วง 5 ปี (พ.ศ.2559 - 2563): GISTDA
- Area-Based พื้นที่เสี่ยงภัยแล้ง ปี พ.ศ. 2560: สททช
- พื้นที่เสี่ยงภัยแล้ง ช่วง 10 ปี (พ.ศ. 2550 - 2559): ปภ

พื้นที่เสี่ยงภัยแล้งน้อย เดือนพฤษภาคม ในพื้นที่สำนักงานทรัพยากรน้ำภาค 8

จังหวัด	อำเภอ	ตำบล	พื้นที่เสี่ยงน้ำท่วม (ไร่)
		ชะมวง	4,354.05
		ดอนทราย	814.99
		โตนดด้วน	1,897.62
		ทะเลน้อย	33,922.19
		นาขยาด	6,387.65
		ปิ่นต	2,823.55
		พนมวังค์	1,981.46
		พนางตุง	7,924.73
		แพรกหา	2,055.49
		มะกอกเหนือ	2,468.27
		แหลมโตนด	3,795.77
	ตะโหมด	คลองใหญ่	11,347.03
		ตะโหมด	36,014.05
		แม่ขรี	6,957.15
	บางแก้ว	โคกสัก	6,478.48
		ท่ามะเดื่อ	2,474.08
		นาปะขอ	6,119.28
	ปากพะยูน	เกาะนางคำ	19,217.98
		เกาะหมาก	70,795.14
		ดอนทราย	2,736.14
		ดอนประตู	8,655.07
		ปากพะยูน	8,000.22
		ฝาละมี	15,888.14
		หารเทา	7,494.16
	ป่าบอน	โคกทราย	14,413.48
		ฟุ้งนารี	16,826.13
		ป่าบอน	8,800.88
		วังใหม่	8,274.67
		หนองธง	28,734.85
	ป่าพะยอม	เกาะเต่า	17,419.50
		บ้านพร้าว	7,748.00
		ป่าพะยอม	3,225.39
		ลานข่อย	18,540.16
	เมืองพัทลุง	เขาเจ็ยก	2,548.07
		ควนมะพร้าว	3,129.55
		คูหาสวรรค์	2,090.77
		โคกชะงาย	2,444.75
		ชัยบุรี	873.56

ที่มาข้อมูล:

- ข้อมูลค่าดัชนีความแตกต่างของความชื้น (NDWI) ช่วง 5 ปี (พ.ศ.2559 - 2563): GISTDA
- Area-Based พื้นที่เสี่ยงภัยแล้ง ปี พ.ศ. 2560: สททช
- พื้นที่เสี่ยงภัยแล้ง ช่วง 10 ปี (พ.ศ. 2550 - 2559): ปภ

พื้นที่เสี่ยงภัยแล้งน้อย เดือนพฤษภาคม ในพื้นที่สำนักงานทรัพยากรน้ำภาค 8

จังหวัด	อำเภอ	ตำบล	พื้นที่เสี่ยงน้ำท่วม (ไร่)
		ตำนาค	1,630.06
		ท่าแค	3,533.00
		ท่ามิหรำ	1,001.76
		นาท่อม	1,055.39
		นาโหนด	4,436.37
		ปรางหมู่	434.92
		พญาขัน	558.00
		ร่มเมือง	3,532.60
		ลำปำ	11,799.77
	ศรีนครินทร์	ชุมพล	8,188.39
		บ้านนา	10,213.90
		ลำสินธุ์	7,093.73
		อ่างทอง	2,762.01
	ศรีบรรพต	เขาปู่	11,144.47
		เขาย่า	5,751.51
		ตะแพน	11,190.72
ยะลา	กรงปินัง	กรงปินัง	4,278.84
		ปูโจรง	5,525.94
		สะเอะ	10,886.39
		ห้วยกระทิง	8,038.69
	กาบัง	กาบัง	18,807.87
		บาละ	62,105.57
	ธารโต	คีรีเขต	9,119.48
		ธารโต	4,421.36
		บ้านแห	20,552.28
		แม่หวาด	71,255.47
	บันนังสตา	เขื่อนบางลาง	15,004.19
		ตลิ่งชัน	16,049.21
		ตาดานะปุเต๊ะ	9,073.94
		ถ้ำทะลุ	14,335.15
		บันนังสตา	17,498.62
		บาเจาะ	8,122.68
	เบตง	ตาดานะแมเราะ	33,663.15
		ธารน้ำทิพย์	19,551.97
		เบตง	10,014.50
		ยะรม	30,136.68
		อัยเยอร์เวง	84,846.95
	เมืองยะลา	ตาเซะ	7,352.10

ที่มาข้อมูล:

- ข้อมูลค่าดัชนีความแตกต่างของความชื้น (NDWI) ช่วง 5 ปี (พ.ศ.2559 - 2563): GISTDA
- Area-Based พื้นที่เสี่ยงภัยแล้ง ปี พ.ศ. 2560: สททช
- พื้นที่เสี่ยงภัยแล้ง ช่วง 10 ปี (พ.ศ. 2550 - 2559): ปภ

พื้นที่เสี่ยงภัยแล้งน้อย เดือนพฤษภาคม ในพื้นที่สำนักงานทรัพยากรน้ำภาค 8

จังหวัด	อำเภอ	ตำบล	พื้นที่เสี่ยงน้ำท่วม (ไร่)
		ท่าสาป	3,675.99
		บันนังสาเรง	2,449.18
		บูดี	5,526.25
		เปาะเส็ง	3,507.94
		พรอน	5,188.03
		ยะลา	1,294.76
		ยูโป	6,049.08
		ลำพะยา	6,676.10
		ลำใหม่	4,610.60
		ลิตล	4,248.03
		สะเตง	7,338.89
		สะเตงนอก	10,759.47
		หน้าถ้ำ	2,045.86
	ยะหา	กาตอง	6,099.15
		ตาซี	5,996.75
		บาโจซิแน	3,558.49
		บาโร๊ะ	11,537.38
		ปะแต	39,327.36
		ยะหา	6,616.61
		ละแอ	5,411.71
	รามัน	กอตตือรี๊ะ	5,612.92
		กายูบอเกาะ	8,179.59
		กาลอ	6,271.01
		กาลูปัง	1,583.00
		เกาะรอ	4,795.47
		โกตาบารู	2,307.98
		จะกวี๊ะ	5,522.20
		ตะโล๊ะทะเลอ	9,168.43
		ท่าธง	13,040.65
		เนินงาม	8,719.13
		บาโจย	2,493.98
		บาลอ	5,758.02
		บือมัง	4,384.18
		ยะดี๊ะ	6,291.37
		วังพญา	12,917.03
		อาซ่อง	5,786.17
สงขลา	กระแสสินธุ์	กระแสสินธุ์	12,910.25
		เกาะใหญ่	50,021.88

ที่มาข้อมูล:

- ข้อมูลค่าดัชนีความแตกต่างของความชื้น (NDWI) ช่วง 5 ปี (พ.ศ.2559 - 2563): GISTDA
- Area-Based พื้นที่เสี่ยงภัยแล้ง ปี พ.ศ. 2560: สททช
- พื้นที่เสี่ยงภัยแล้ง ช่วง 10 ปี (พ.ศ. 2550 - 2559): ปภ

พื้นที่เสี่ยงภัยแล้งน้อย เดือนพฤษภาคม ในพื้นที่สำนักงานทรัพยากรน้ำภาค 8

จังหวัด	อำเภอ	ตำบล	พื้นที่เสี่ยงน้ำท่วม (ไร่)
		เชิงแส	21,904.37
		โรง	36,277.03
	คลองหอยโข่ง	คลองทลา	21,044.94
		คลองหอยโข่ง	27,468.33
		โคกม่วง	9,529.05
		ทุ่งลาน	8,089.22
	ควนเนียง	ควนไส	18,959.72
		บางเหรียญ	5,563.14
		รัตภูมิ	8,817.48
		ห้วยลึก	5,588.22
	จะนะ	ขุนตืดหวาย	1,618.51
		คลองเปี้ยะ	2,026.94
		คู	5,969.01
		แค	10,836.60
		จะโหนด	3,179.92
		ตลิ่งชัน	2,439.70
		ท่าหมอไทร	12,771.88
		นาทับ	7,187.93
		นาหว้า	5,090.27
		น้ำขาว	5,402.56
		บ้านนา	2,296.62
		ป่าชิง	1,094.32
		สะกอม	2,931.12
		สะพานไม้แก่น	9,685.74
	เทพา	เกาะชะบ้ำ	12,670.78
		ท่าม่วง	15,335.48
		เทพา	4,941.65
		ปากบาง	6,312.36
		ลำไพล	38,315.51
		วังใหญ่	13,987.07
		สะกอม	2,233.77
	นาทวี	คลองกวาง	25,096.87
		คลองทราย	20,299.98
		ฉาง	4,797.05
		ทับช้าง	19,752.50
		ท่าประดู่	9,184.91
		นาทวี	24,901.04
		นาหมอศรี	4,132.67

ที่มาข้อมูล:

- ข้อมูลค่าดัชนีความแตกต่างของความชื้น (NDWI) ช่วง 5 ปี (พ.ศ.2559 - 2563): GISTDA
- Area-Based พื้นที่เสี่ยงภัยแล้ง ปี พ.ศ. 2560: สททช
- พื้นที่เสี่ยงภัยแล้ง ช่วง 10 ปี (พ.ศ. 2550 - 2559): ปภ

พื้นที่เสี่ยงภัยแล้งน้อย เดือนพฤษภาคม ในพื้นที่สำนักงานทรัพยากรน้ำภาค 8

จังหวัด	อำเภอ	ตำบล	พื้นที่เสี่ยงน้ำท่วม (ไร่)
		ประกอบ	14,596.31
		ปลักหนู	10,842.11
		สะท้อน	24,645.39
	นาหม่อม	คลองหรั่ง	3,188.01
		ทุ่งขมิ้น	6,430.12
		นาหม่อม	2,861.51
		พิจิตร	1,722.64
	บางกล่ำ	ท่าช้าง	20,461.62
		บางกล่ำ	2,308.98
		บ้านหาร	3,386.70
		แม่ทอม	1,655.07
	เมืองสงขลา	เกาะแก้ว	1,032.62
		เกาะยอ	15,189.14
		เขารูปช้าง	2,791.18
		ทุ่งหวัง	1,807.42
		บ่อยาง	3,740.60
		พะวง	6,865.88
	ระโนด	คลองแดน	2,484.53
		แดนสงวน	12,077.00
		ตะเครียะ	15,515.52
		ท่าบอน	3,628.76
		บ่อตรู	1,770.73
		บ้านขาว	23,927.66
		บ้านใหม่	13,541.42
		ปากแตระ	1,192.50
		พังยาง	255.70
		ระโนด	26,349.17
		ระวะ	298.12
		วัดสน	1,170.91
	รัตภูมิ	กำแพงเพชร	13,654.70
		เขาพระ	42,313.73
		ควนรู	2,962.14
		คูหาใต้	4,184.81
		ท่าชะมวง	28,025.98
	สทิงพระ	กระดิงงา	192.69
		คลองรี	21,625.03
		คูขุด	18,751.28
		จะตังพระ	414.17

ที่มาข้อมูล:

- ข้อมูลค่าดัชนีความแตกต่างของความชื้น (NDWI) ช่วง 5 ปี (พ.ศ.2559 - 2563): GISTDA
- Area-Based พื้นที่เสี่ยงภัยแล้ง ปี พ.ศ. 2560: สททช
- พื้นที่เสี่ยงภัยแล้ง ช่วง 10 ปี (พ.ศ. 2550 - 2559): ปภ

พื้นที่เสี่ยงภัยแล้งน้อย เดือนพฤษภาคม ในพื้นที่สำนักงานทรัพยากรน้ำภาค 8

จังหวัด	อำเภอ	ตำบล	พื้นที่เสี่ยงน้ำท่วม (ไร่)
		ชุมพล	2,737.41
		ดีหลวง	92.70
		ท่าหิน	12,692.82
		บ่อदान	477.01
		บ่อแดง	7.19
		วัดจันทร์	808.23
		สนามชัย	71.91
	สะเดา	เขามะกักรัตติ	12,841.16
		ท่าโพธิ์	13,970.60
		ทุ่งหมอ	18,179.63
		ปรึก	34,942.98
		ป่าดงเบขาร์	27,020.90
		พังลา	9,003.46
		สะเดา	8,037.53
		สำนักขาม	26,064.55
		สำนักแต้ว	53,442.55
	สะบ้าย้อย	เขาแดง	28,100.89
		คูหา	31,844.20
		จะแทน	10,469.95
		ทุ่งพอ	28,254.87
		ธารคีรี	14,177.81
		บ้านโนนด	11,508.35
		บาโหย	31,641.42
		เปียน	13,844.00
		สะบ้าย้อย	15,858.44
	สิงหนคร	ชะแล้	4,328.78
		ชิงโค	31.15
		ทำนบ	5,067.99
		บางเขียด	10,948.94
		ปากรือ	6,275.20
		ป่าขาด	17,650.89
		ม่วงงาม	430.63
		รำแดง	1,068.11
		สทิงหม้อ	17,628.51
		หัวเขา	5,282.47
	หาดใหญ่	คลองแห	4,404.64
		คลองอู่ตะเภา	996.04
		ควนลิ่ง	19,161.47

ที่มาข้อมูล:

- ข้อมูลค่าดัชนีความแตกต่างของความชื้น (NDWI) ช่วง 5 ปี (พ.ศ.2559 - 2563): GISTDA
- Area-Based พื้นที่เสี่ยงภัยแล้ง ปี พ.ศ. 2560: สททช
- พื้นที่เสี่ยงภัยแล้ง ช่วง 10 ปี (พ.ศ. 2550 - 2559): ปภ

พื้นที่เสี่ยงภัยแล้งน้อย เดือนพฤษภาคม ในพื้นที่สำนักงานทรัพยากรน้ำภาค 8

จังหวัด	อำเภอ	ตำบล	พื้นที่เสี่ยงน้ำท่วม (ไร่)
		คองหงส์	8,930.87
		คูเต่า	18,181.56
		ฉลุง	28,167.75
		ท่าข้าม	2,517.04
		ทุ่งตำเสา	44,749.50
		ทุ่งใหญ่	3,123.21
		น้ำน้อย	15,666.48
		บ้านพรุ	16,171.54
		พะตง	16,630.74
		หาดใหญ่	7,847.96
สตูล	ควนกาหลง	ควนกาหลง	166,160.62
		ทุ่งนุ้ย	124,298.32
		อุโตเจริญ	51,234.03
	ควนโดน	ควนโดน	34,068.80
		ควนสตอ	22,452.57
		ย่านซื่อ	7,089.30
		วังประจัน	52,297.25
	ท่าแพ	ท่าแพ	39,121.32
		ท่าเรือ	22,928.47
		แปะระ	7,082.30
		สาคร	50,718.03
	ทุ่งหว้า	ขอนคลาน	1,798.68
		ทุ่งบุหลิ่ง	12,494.14
		ทุ่งหว้า	152,221.28
		นาทอน	62,333.51
		ป่าแก่บ่อหิน	49,204.33
	มะนัง	นิคมพัฒนา	50,282.79
		ปาล์มพัฒนา	80,779.22
	เมืองสตูล	เกตรี	36,526.43
		เกาะสาหร่าย	105,060.76
		คลองขุด	23,846.67
		ควนขัน	26,540.76
		ควนโพธิ์	8,485.69
		เจ๊ะบิลัง	70,573.83
		ฉลุง	21,999.24
		ตันหยงโป	3,698.59
		ตำมะลัง	4,068.27
		บ้านควน	13,934.22

ที่มาข้อมูล:

- ข้อมูลค่าดัชนีความแตกต่างของความชื้น (NDWI) ช่วง 5 ปี (พ.ศ.2559 - 2563): GISTDA
- Area-Based พื้นที่เสี่ยงภัยแล้ง ปี พ.ศ. 2560: สททช
- พื้นที่เสี่ยงภัยแล้ง ช่วง 10 ปี (พ.ศ. 2550 - 2559): ปภ

พื้นที่เสี่ยงภัยแล้งน้อย เดือนพฤษภาคม ในพื้นที่สำนักงานทรัพยากรน้ำภาค 8

จังหวัด	อำเภอ	ตำบล	พื้นที่เสี่ยงน้ำท่วม (ไร่)
		ปยู	60,258.81
		พิมาน	812.12
	ละงู	กำแพง	55,972.34
		เขาขาว	16,923.27
		น้ำผุด	45,302.48
		ปากน้ำ	27,403.18
		ละงู	69,863.36
		แหลมสน	31,257.88
รวม			9,462,943.14

ที่มาข้อมูล:

- ข้อมูลค่าดัชนีความแตกต่างของความชื้น (NDWI) ช่วง 5 ปี (พ.ศ.2559 - 2563): GISTDA
- Area-Based พื้นที่เสี่ยงภัยแล้ง ปี พ.ศ. 2560: สททช
- พื้นที่เสี่ยงภัยแล้ง ช่วง 10 ปี (พ.ศ. 2550 - 2559): ปภ

พื้นที่เสี่ยงภัยแล้งน้อย เดือนมิถุนายน ในพื้นที่สำนักงานทรัพยากรน้ำภาค 8

จังหวัด	อำเภอ	ตำบล	พื้นที่เสี่ยงน้ำท่วม (ไร่)
ตรัง	กันตัง	กันตัง	863.41
		กันตังใต้	6,894.80
		เกาะลิบง	5,159.54
		คลองซี้ล้อม	28,945.30
		คลองลู	23,926.40
		ควนธานี	12,163.56
		โคกยาง	29,930.95
		นาเกลือ	28,352.67
		บ่อน้ำร้อน	39,479.22
		บางเป้า	11,829.02
		บางสัก	1,748.90
		บางหมาก	17,351.27
		ย่านซื่อ	8,184.25
		วังวน	26,695.96
	นาโยง	โคกสะบ้า	20,163.29
		ช่อง	4,463.78
		นาข้าวเสีย	2,447.13
		นาโยงเหนือ	811.37
		นาหมื่นศรี	3,349.09
		ละมอ	44,071.07
	ปะเหลียน	เกาะสุกร	7,522.14
		ท่าข้าม	34,082.89
		ท่าพญา	9,156.26
		ทุ่งยาว	41,757.39
		บางด้วน	17,403.96
		บ้านนา	64,631.13
		ปะเหลียน	163,966.67
		ลิพัง	93,147.24
		สุโสะ	61,285.17
		แหลมสอม	21,417.30
	เมืองตรัง	ควนปริง	1,191.15
		โคกหล่อ	1,009.65
		ทับเที่ยง	2,840.03
		นาตาล่วง	1,015.20
		นาโต๊ะหมิง	2,075.72
		นาท่ามใต้	1,866.29
		นาท่ามเหนือ	3,432.21
		นาบิณฑลา	1,416.61

ที่มาข้อมูล:

- ข้อมูลค่าดัชนีความแตกต่างของความชื้น (NDWI) ช่วง 5 ปี (พ.ศ.2559 - 2563): GISTDA
- Area-Based พื้นที่เสี่ยงภัยแล้ง ปี พ.ศ. 2560: สททช
- พื้นที่เสี่ยงภัยแล้ง ช่วง 10 ปี (พ.ศ. 2550 - 2559): ปภ

พื้นที่เสี่ยงภัยแล้งน้อย เดือนมิถุนายน ในพื้นที่สำนักงานทรัพยากรน้ำภาค 8

จังหวัด	อำเภอ	ตำบล	พื้นที่เสี่ยงน้ำท่วม (ไร่)
		นาพละ	347.53
		นาโยงใต้	695.21
		น้ำมุด	6,555.39
		บางรัก	962.55
		บ้านควน	716.61
		บ้านโพธิ์	2,876.13
		หนองตรุด	1,128.51
	ย่านตาขาว	เกาะเปียงะ	2,881.44
		ทุ่งกระบือ	43,056.70
		ทุ่งค่าย	4,564.19
		นาชุมเห็ด	6,484.08
		โนควน	36,175.01
		โพรงจระเข้	9,961.03
		ย่านตาขาว	593.32
		หนองป้อ	1,678.80
	รัชฎา	เขาไพร	2,831.45
		คลองปาง	3,316.40
		ควนเมา	4,953.30
		หนองบัว	4,475.03
		หนองปรือ	6,297.31
	วังวิเศษ	เขาวิเศษ	67,199.59
		ท่าสะบ้า	32,191.03
		วังมะปราง	50,693.88
		วังมะปรางเหนือ	44,983.75
		อ่าวตง	116,130.06
	สิเกา	กะลาเส	3,890.88
		เขาไม้แก้ว	1,294.44
		นาเมืองเพชร	2,610.71
		บ่อหิน	2,746.61
		ไม้ฝาด	4,709.48
	ห้วยยอด	เขากอบ	2,560.71
		เขาขาว	1,413.96
		เขาปูน	6,158.98
		ท่าจั่ว	3,069.14
		ทุ่งต้อ	3,008.10
		นาง	1,005.34
		ในตา	2,004.51
		บางกุ้ง	1,949.63

ที่มาข้อมูล:

- ข้อมูลค่าดัชนีความแตกต่างของความชื้น (NDWI) ช่วง 5 ปี (พ.ศ.2559 - 2563): GISTDA
- Area-Based พื้นที่เสี่ยงภัยแล้ง ปี พ.ศ. 2560: สททช
- พื้นที่เสี่ยงภัยแล้ง ช่วง 10 ปี (พ.ศ. 2550 - 2559): ปภ

พื้นที่เสี่ยงภัยแล้งน้อย เดือนมิถุนายน ในพื้นที่สำนักงานทรัพยากรน้ำภาค 8

จังหวัด	อำเภอ	ตำบล	พื้นที่เสี่ยงน้ำท่วม (ไร่)
		บางดี	6,623.66
		ปากคม	1,892.28
		ปากแจ่ม	12,156.65
		ลำภูรา	2,042.95
		วังคีรี	3,093.31
		หนองช้างแล่น	4,816.62
		ห้วยนาง	4,219.19
		ห้วยยอด	2,779.39
	หาดสำราญ	ตะเสะ	3,138.87
		บ้าหวี	4,801.51
		หาดสำราญ	2,927.88
นครศรีธรรมราช	ขนอม	ขนอม	53,314.48
		ควนทอง	103,966.61
		ท้องเนียน	36,753.17
	จุฬาภรณ์	ควนหนองควัว	1,519.50
		ทุ่งโพธิ์	5,046.75
		นาหมอบุญ	37,005.99
		บ้านควนมุด	4,993.15
		บ้านชะอวด	1,232.35
		สามตำบล	27,112.91
	ฉวาง	กะเปียด	5,000.30
		จันดี	2,176.30
		ฉวาง	2,312.54
		นากะชะ	3,904.78
		นาเขลียง	3,066.36
		นาแวง	5,024.35
		ไม้เรียง	2,781.36
		ละอาย	8,530.42
		ไสหรี	5,248.49
		ห้วยปรึก	5,139.05
	เฉลิมพระเกียรติ	เชียรเขา	2,044.43
		ดอนตรอ	1,512.18
		ทางพูน	2,351.91
		สวนหลวง	7,537.35
	ชะอวด	เกาะขันธุ์	2,300.65
		ขอนหาด	37,306.61
		เขาพระทอง	3,329.20
		ควนหนองหงษ์	2,721.55

ที่มาข้อมูล:

- ข้อมูลค่าดัชนีความแตกต่างของความชื้น (NDWI) ช่วง 5 ปี (พ.ศ.2559 - 2563): GISTDA
- Area-Based พื้นที่เสี่ยงภัยแล้ง ปี พ.ศ. 2560: สททช
- พื้นที่เสี่ยงภัยแล้ง ช่วง 10 ปี (พ.ศ. 2550 - 2559): ปภ

พื้นที่เสี่ยงภัยแล้งน้อย เดือนมิถุนายน ในพื้นที่สำนักงานทรัพยากรน้ำภาค 8

จังหวัด	อำเภอ	ตำบล	พื้นที่เสี่ยงน้ำท่วม (ไร่)
		เคิ่ง	110,304.55
		ชะอวด	45,186.18
		ท่าประจะ	1,522.39
		ท่าเสม็ด	13,637.52
		นางหลง	32,456.76
		บ้านตุล	13,889.92
		วังอ่าง	6,754.69
	ช้างกลาง	ช้างกลาง	116,316.49
		สวนขัน	30,787.99
		หลักช้าง	23,879.10
	เชียรใหญ่	การะเกด	8,682.05
		เขาพระบาท	2,639.86
		เชียรใหญ่	718.30
		ท้องลำเจียก	1,319.71
		ท่าขนาน	1,421.76
		บ้านเนิน	801.32
		แม่เจ้าอยู่หัว	6,362.14
		เสื่อหิง	1,714.47
		ไสหมาก	696.07
	ถ้ำพรรณรา	คลองเส	6,505.86
		คูสิต	6,714.51
		ถ้ำพรรณรา	4,455.16
	ท่าศาลา	กลาย	2,508.45
		ดอนตะโก	2,370.90
		ตลิ่งชัน	9,952.93
		ท่าจีน	2,958.70
		ท่าศาลา	821.09
		ไทยบุรี	794.02
		โพธิ์ทอง	637.06
		โมคลาน	2,133.88
		สระแก้ว	2,904.15
		หัวตะพาน	1,458.08
	ทุ่งสง	กะปาง	8,746.18
		เขาขาว	11,908.05
		เขาโร	10,566.64
		ควนกรด	5,372.98
		ชะมาย	4,602.73
		ถ้ำใหญ่	11,284.26

ที่มาข้อมูล:

- ข้อมูลค่าดัชนีความแตกต่างของความชื้น (NDWI) ช่วง 5 ปี (พ.ศ.2559 - 2563): GISTDA
- Area-Based พื้นที่เสี่ยงภัยแล้ง ปี พ.ศ. 2560: สททช
- พื้นที่เสี่ยงภัยแล้ง ช่วง 10 ปี (พ.ศ. 2550 - 2559): ปภ

พื้นที่เสี่ยงภัยแล้งน้อย เดือนมิถุนายน ในพื้นที่สำนักงานทรัพยากรน้ำภาค 8

จังหวัด	อำเภอ	ตำบล	พื้นที่เสี่ยงน้ำท่วม (ไร่)
		ที่วัง	13,260.56
		นาโพธิ์	4,345.94
		นาไม้ไผ่	7,466.88
		นาหลวงเสน	7,257.38
		น้ำตก	13,248.50
		ปากแพรก	5,653.56
		หนองหงส์	3,235.58
	ทุ่งใหญ่	กรุงหยัน	15,155.68
		กุแหระ	6,826.63
		ท่ายาง	6,437.25
		ทุ่งสัง	6,073.59
		ทุ่งใหญ่	11,675.60
		บางรูป	6,956.81
		ปริก	7,850.66
	นบพิตำ	กรุงชิง	35,907.24
		กะหอร	1,986.30
		นบพิตำ	9,627.67
		นาทรง	5,488.76
	นาบอน	แก้วแสน	8,059.06
		ทุ่งสง	34,878.55
		นาบอน	10,002.89
	บางขัน	บางขัน	98,045.53
		บ้านนิคม	44,955.61
		บ้านลานาว	103,628.74
		วังหิน	47,663.55
	ปากพนัง	เกาะทวด	25,723.89
		ขนานนาก	22,453.45
		คลองกระบือ	16,050.90
		คลองน้อย	35,549.42
		ชะเมา	22,869.30
		ท่าพญา	16,613.01
		บางตะพง	9,431.55
		บางพระ	5,351.49
		บางศาลา	7,415.79
		บ้านเพิง	12,026.61
		บ้านใหม่	13,413.95
		ปากพนัง	812.79
		ปากพนังฝั่งตะวันตก	14,670.98

ที่มาข้อมูล:

- ข้อมูลค่าดัชนีความแตกต่างของความชื้น (NDWI) ช่วง 5 ปี (พ.ศ.2559 - 2563): GISTDA
- Area-Based พื้นที่เสี่ยงภัยแล้ง ปี พ.ศ. 2560: สททช
- พื้นที่เสี่ยงภัยแล้ง ช่วง 10 ปี (พ.ศ. 2550 - 2559): ปภ

พื้นที่เสี่ยงภัยแล้งน้อย เดือนมิถุนายน ในพื้นที่สำนักงานทรัพยากรน้ำภาค 8

จังหวัด	อำเภอ	ตำบล	พื้นที่เสี่ยงน้ำท่วม (ไร่)
		ปากนั้งฝั่งตะวันออก	8,525.60
		ปากแพรก	21,383.48
		ป่าระกำ	20,769.34
		หูล่อง	15,636.64
		แหลมตะลุมพุก	2,495.78
	พรหมคีรี	ทอนหงส์	8,403.17
		นาเรียง	2,192.98
		บ้านเกาะ	3,009.29
		พรหมโลก	9,028.31
		อินคีรี	878.92
	พระพรหม	ช้างซ้าย	5,325.84
		ท้ายสำเภา	3,555.71
		นาพรุ	508.28
		นาสาร	226.89
	พิปูน	กะทูน	15,103.93
		เขาพระ	20,144.22
		ควนกลาง	3,634.23
		พิปูน	4,290.07
		ยางค้อม	7,885.06
	เมืองนครศรีธรรมราช	กำแพงเขา	19,101.68
		คลัง	544.75
		ไชยมนตรี	9,164.07
		ท่าजू	5,660.08
		ท่าซึก	3,811.82
		ท่าเรือ	55,745.88
		ท่าไร่	5,780.43
		ท่าวัง	558.67
		นาเคียน	1,548.09
		นาทราย	11,384.10
		ในเมือง	1,226.16
		บางจาก	29,776.48
		ปากนคร	4,557.97
		ปากพูน	10,873.48
		โพธิ์เสด็จ	1,853.25
		มะม่วงสองต้น	226.33
	ร่อนพิบูลย์	ควนเกย	19,220.63
		ควนชุม	19,240.84
		ควนพัง	66,904.22

ที่มาข้อมูล:

- ข้อมูลค่าดัชนีความแตกต่างของความชื้น (NDWI) ช่วง 5 ปี (พ.ศ.2559 - 2563): GISTDA
- Area-Based พื้นที่เสี่ยงภัยแล้ง ปี พ.ศ. 2560: สททช
- พื้นที่เสี่ยงภัยแล้ง ช่วง 10 ปี (พ.ศ. 2550 - 2559): ปภ

พื้นที่เสี่ยงภัยแล้งน้อย เดือนมิถุนายน ในพื้นที่สำนักงานทรัพยากรน้ำภาค 8

จังหวัด	อำเภอ	ตำบล	พื้นที่เสี่ยงน้ำท่วม (ไร่)
		ร่อนพิบูลย์	5,088.89
		เสาชิง	20,215.84
		หินตก	4,983.42
	ลานสกา	กำโลน	6,867.39
		ขุนทะเล	31,974.45
		เขาแก้ว	3,905.20
		ท่าดี	1,373.12
		ลานสกา	5,460.37
	สิชล	เขาน้อย	8,933.90
		ฉลุง	6,488.01
		ทุ่งปรัง	3,149.17
		ทุ่งไเส	4,098.56
		เทพราช	5,187.81
		เปลียน	2,912.43
		สิชล	1,695.74
		สี่ขีด	7,086.26
		เสาเกา	987.04
	หัวไทร	เกาะเพชร	6,002.40
		เขาพังไกร	28,286.10
		ควนชะลิก	43,659.54
		ทรายขาว	31,773.44
		ท่าขอม	1,481.06
		บางนบ	528.15
		บ้านราม	10,844.75
		รามแก้ว	8,518.01
		หน้าสตน	1,993.49
		หัวไทร	30,569.36
		แหลม	50,937.08
นราธิวาส	จะแนะ	จะแนะ	3,183.40
		ช้างเผือก	26,991.29
		ดุซงญอ	4,494.65
		ผดุงมาตร	570.26
	เจาะไอร้อง	จวบ	3,963.58
		บุกิต	4,427.10
		มะรือโบออก	4,691.32
	ตากใบ	เกาะสะท้อน	934.10
		โฆษิต	3,556.59
		เจ๊ะเห	1,000.91

ที่มาข้อมูล:

- ข้อมูลค่าดัชนีความแตกต่างของความชื้น (NDWI) ช่วง 5 ปี (พ.ศ.2559 - 2563): GISTDA
- Area-Based พื้นที่เสี่ยงภัยแล้ง ปี พ.ศ. 2560: สททช
- พื้นที่เสี่ยงภัยแล้ง ช่วง 10 ปี (พ.ศ. 2550 - 2559): ปภ

พื้นที่เสี่ยงภัยแล้งน้อย เดือนมิถุนายน ในพื้นที่สำนักงานทรัพยากรน้ำภาค 8

จังหวัด	อำเภอ	ตำบล	พื้นที่เสี่ยงน้ำท่วม (ไร่)
		นานาค	2,661.60
		บางขุนทอง	5,722.25
		พร่อน	2,879.38
		ไพรวัน	5,378.37
		ศาลาใหม่	689.23
	บาเจาะ	กาเยาะมาตี	1,125.52
		บาเจาะ	5,329.22
		บาเราะใต้	2,534.55
		บาเราะเหนือ	3,255.32
		ปะลุกาสาเมาะ	1,705.83
		ลูโอบะสาวอ	2,697.63
	เมืองนราธิวาส	กะลุวอ	8,378.96
		กะลุวอเหนือ	2,168.06
		โคกเคียน	2,200.67
		บางนาค	765.41
		บางปอ	3,282.65
		มะนังตายอ	3,408.32
		ลำภู	2,053.14
	ยี่งอ	จอบะเข	3,200.75
		ตะปอเยาะ	5,572.81
		ยี่งอ	1,575.37
		ละหาร	2,433.16
		ลูโอบะบายะ	2,945.53
		ลูโอบะปือซา	2,728.61
	ระแงะ	กาลิซา	4,662.26
		เฉลิม	4,959.98
		ตันหยงมัส	4,646.46
		ตันหยงลิมอ	2,828.39
		บองอ	4,267.68
		บาโงสะโต	2,812.76
		มะรือโบตก	2,433.39
	รือเสาะ	โคกสะตอ	3,227.77
		บาดง	4,145.60
		รือเสาะ	1,942.71
		รือเสาะออก	4,662.52
		เรียง	1,608.13
		ลาโละ	2,173.50
		สามัคคี	1,125.74

ที่มาข้อมูล:

- ข้อมูลค่าดัชนีความแตกต่างของความชื้น (NDWI) ช่วง 5 ปี (พ.ศ.2559 - 2563): GISTDA
- Area-Based พื้นที่เสี่ยงภัยแล้ง ปี พ.ศ. 2560: สททช
- พื้นที่เสี่ยงภัยแล้ง ช่วง 10 ปี (พ.ศ. 2550 - 2559): ปภ

พื้นที่เสี่ยงภัยแล้งน้อย เดือนมิถุนายน ในพื้นที่สำนักงานทรัพยากรน้ำภาค 8

จังหวัด	อำเภอ	ตำบล	พื้นที่เสี่ยงน้ำท่วม (ไร่)
		สาวอ	2,264.71
		สุวารี	2,486.27
	แวง	กายคุลละ	1,893.51
		ฆอเลาะ	2,869.58
		แม่ตง	3,037.33
		โละจูต	11,433.20
		แวง	3,000.73
		เอราวัณ	1,054.40
	ศรีสาคร	กาหลง	5,815.22
		เชิงคีรี	3,401.24
		ชากอ	1,934.64
		ตะมะยูง	1,661.77
		ศรีบรรพต	4,164.72
		ศรีสาคร	14,533.00
	สุคีริน	เกียร	1,613.29
		ภูเขาทอง	13,780.30
		มาโมง	9,400.53
		ร่มไทร	2,480.98
		สุคีริน	6,005.06
	สุโหงโกลก	ป่าเสม็ด	2,476.41
		บูโยะ	2,572.40
		มูโนะ	2,456.50
		สุโหงโกลก	2,658.36
	สุโหงปาตี	ภาวะ	1,204.17
		โตะเต็ง	7,707.55
		ปะลูลู	2,369.38
		ริโก้	4,429.39
		สากอ	1,900.84
		สุโหงปาตี	17,409.54
ปัตตานี	กะพ้อ	กะรุปี	1,875.23
		ตะโละดีอรามัน	1,646.28
		ปล่องหอย	2,512.64
	โคกโพธิ์	ควนโนรี	2,181.93
		โคกโพธิ์	2,951.79
		ช้างให้ตก	1,366.44
		ทรายขาว	1,740.65
		ท่าเรือ	3,216.82
		ทุ่งปลา	3,573.36

ที่มาข้อมูล:

- ข้อมูลค่าดัชนีความแตกต่างของความชื้น (NDWI) ช่วง 5 ปี (พ.ศ.2559 - 2563): GISTDA
- Area-Based พื้นที่เสี่ยงภัยแล้ง ปี พ.ศ. 2560: สททช
- พื้นที่เสี่ยงภัยแล้ง ช่วง 10 ปี (พ.ศ. 2550 - 2559): ปภ

พื้นที่เสี่ยงภัยแล้งน้อย เดือนมิถุนายน ในพื้นที่สำนักงานทรัพยากรน้ำภาค 8

จังหวัด	อำเภอ	ตำบล	พื้นที่เสี่ยงน้ำท่วม (ไร่)
		นาเกตู	2,805.09
		นาประดู่	1,544.66
		บางโกระ	828.32
		ปากล่อ	2,177.18
		ป่าบอน	635.92
		มะกรูด	1,512.94
	ทุ่งยางแดง	ตะโละแมะนา	5,346.74
		น้ำดำ	5,729.81
		ป่ากู	3,826.11
		พิเทน	4,030.36
	ปะนาเระ	ควน	1,321.36
		คอกกระปือ	1,252.44
		ดอน	778.85
		ท่าข้าม	706.59
		ท่าน้ำ	863.35
		บ้านกลาง	801.81
		บ้านนอก	636.83
		บ้านน้ำบ่อ	843.15
		ปะนาเระ	1,354.76
		พ้อมิ่ง	1,396.05
	มายอ	กระเสาะ	1,374.96
		กระหวะ	1,074.58
		เกาะจัน	588.78
		ตริง	2,246.61
		ถนน	2,022.82
		ปะโด	1,387.38
		ปานัน	574.39
		มายอ	861.26
		ลาगा	2,151.00
		ลูโยะยิโร	3,676.45
		สะกำ	911.44
		สาคอใต้	142.31
		สาคอบน	445.54
	เมืองปัตตานี	กะมียอ	64.39
		คลองมานิง	570.13
		จะบังติกอ	302.39
		ตะลุโยะ	967.17
		ตันหยงลูโละ	589.15

ที่มาข้อมูล:

- ข้อมูลค่าดัชนีความแตกต่างของความชื้น (NDWI) ช่วง 5 ปี (พ.ศ.2559 - 2563): GISTDA
- Area-Based พื้นที่เสี่ยงภัยแล้ง ปี พ.ศ. 2560: สททช
- พื้นที่เสี่ยงภัยแล้ง ช่วง 10 ปี (พ.ศ. 2550 - 2559): ปภ

พื้นที่เสี่ยงภัยแล้งน้อย เดือนมิถุนายน ในพื้นที่สำนักงานทรัพยากรน้ำภาค 8

จังหวัด	อำเภอ	ตำบล	พื้นที่เสี่ยงน้ำท่วม (ไร่)
		บานา	1,297.26
		บาราโหม	122.75
		บาราเฮาะ	1,656.22
		ปะกาะรัง	613.98
		ปยุต	443.46
		รูสะมิแล	2,401.60
		สะบารัง	135.76
		อาเนาะรู	208.02
	แม่ลาน	ป่าไร่	1,258.20
		ม่วงเตี้ย	1,348.50
		แม่ลาน	3,873.78
	ไม้แก่น	ดอนทราย	1,071.62
		ตะโละไกรทอง	79.67
		ไทรทอง	2,191.16
		ไม้แก่น	430.32
	ยะรัง	กระโด	498.77
		กอลำ	2,379.32
		เขาตุม	5,678.32
		คลองใหม่	756.16
		ประจัน	1,023.24
		ปิตุมุดี	468.82
		เมาะมาวี	1,418.28
		ยะรัง	1,240.04
		ระแว้ง	313.81
		วัด	499.23
		สะดาวา	1,490.08
		सनอ	311.19
	ยะหริ่ง	จะรัง	600.16
		ตอหลัง	1,311.14
		ตะโละ	1,412.06
		ตะโละกาโปร์	2,331.59
		ตันหยงจิงงา	844.03
		ตันหยงดालอ	355.48
		ตาแกะ	318.09
		ตาลีอ้ายร์	2,636.71
		บางปู	564.87
		บาโลย	940.72
		ปियามูมั่ง	1,438.96

ที่มาข้อมูล:

- ข้อมูลค่าดัชนีความแตกต่างของความชื้น (NDWI) ช่วง 5 ปี (พ.ศ.2559 - 2563): GISTDA
- Area-Based พื้นที่เสี่ยงภัยแล้ง ปี พ.ศ. 2560: สททช
- พื้นที่เสี่ยงภัยแล้ง ช่วง 10 ปี (พ.ศ. 2550 - 2559): ปภ

พื้นที่เสี่ยงภัยแล้งน้อย เดือนมิถุนายน ในพื้นที่สำนักงานทรัพยากรน้ำภาค 8

จังหวัด	อำเภอ	ตำบล	พื้นที่เสี่ยงน้ำท่วม (ไร่)
		ปลากง	691.26
		มะนังยง	1,374.28
		ยามู	735.67
		ราตาปันยัง	1,238.42
		สาบัน	451.19
		หนองแรต	1,679.31
		แหลมโพธิ์	2,468.07
	สายบุรี	กะดุนง	3,147.36
		ตะบั้ง	1,982.79
		ตะลูนัน	3,335.86
		เตราะบอน	2,179.78
		ทุ่งคล้า	1,848.20
		บางเก่า	555.36
		บือระ	2,227.58
		ปะเสยะวอ	1,951.16
		แป้น	3,400.76
		มะนังดาล้า	2,574.30
		ละหาร	1,099.99
	หนองจิก	เกาะเปาะ	213.35
		คอลลอตินหยง	1,043.96
		ดอนรัก	867.58
		ดาโต๊ะ	278.66
		ตุง	801.16
		ท่ากำชำ	6,773.07
		บ่อทอง	2,337.85
		บางเขา	6,202.19
		บางตาวา	1,104.64
		ปุโละปุโย	1,631.54
		ยาปี	1,310.85
		ลิปะสะโจ	829.33
พัทลุง	งขลา	งขลา	4,904.64
		คลองเฉลิม	8,694.54
		คลองทรายขาว	2,413.10
		ชะรัด	2,867.41
		สมหวัง	3,875.54
	เขาชัยสน	เขาชัยสน	5,316.87
		ควนขนุน	5,558.26
		โคกม่วง	6,058.55

ที่มาข้อมูล:

- ข้อมูลค่าดัชนีความแตกต่างของความชื้น (NDWI) ช่วง 5 ปี (พ.ศ.2559 - 2563): GISTDA
- Area-Based พื้นที่เสี่ยงภัยแล้ง ปี พ.ศ. 2560: สททช
- พื้นที่เสี่ยงภัยแล้ง ช่วง 10 ปี (พ.ศ. 2550 - 2559): ปภ

พื้นที่เสี่ยงภัยแล้งน้อย เดือนมิถุนายน ในพื้นที่สำนักงานทรัพยากรน้ำภาค 8

จังหวัด	อำเภอ	ตำบล	พื้นที่เสี่ยงน้ำท่วม (ไร่)
		จองถนน	727.53
		ห่านโพธิ์	27,364.95
	ควนขนุน	ควนขนุน	2,478.53
		ชะมวง	5,224.80
		ดอนทราย	1,323.40
		โตนดด้วน	1,828.27
		ทะเลน้อย	33,065.69
		นาขยาด	1,446.48
		ปิ่นแต	4,949.99
		พนมวังก	2,747.56
		พนางตุง	20,270.76
		แพรกหา	2,330.86
		มะกอกเหนือ	1,134.99
		แหลมโตนด	3,500.87
	ตะโหมด	คลองใหญ่	3,704.36
		ตะโหมด	14,930.69
		แม่ขรี	3,977.41
	บางแก้ว	โคกสัก	4,795.59
		ท่ามะเตือ	2,054.09
		นาปะขอ	13,170.42
	ปากพะยูน	เกาะนางคำ	22,036.15
		เกาะหมาก	60,181.28
		ดอนทราย	1,291.35
		ดอนประตู	5,262.41
		ปากพะยูน	8,085.21
		ฝาละมี	23,153.36
		หารเทา	3,993.83
	ป่าบอน	โคกทราย	6,679.84
		ทุ่งนารี	5,701.61
		ป่าบอน	8,162.09
		วังใหม่	2,299.56
		หนองธง	11,281.68
	ป่าพะยอม	เกาะเต่า	8,956.71
		บ้านพร้าว	3,006.13
		ป่าพะยอม	1,412.31
		ลานข่อย	7,272.12
	เมืองพัทลุง	เขาเจ็ยก	936.73
		ควนมะพร้าว	4,484.82

ที่มาข้อมูล:

- ข้อมูลค่าดัชนีความแตกต่างของความชื้น (NDWI) ช่วง 5 ปี (พ.ศ.2559 - 2563): GISTDA
- Area-Based พื้นที่เสี่ยงภัยแล้ง ปี พ.ศ. 2560: สททช
- พื้นที่เสี่ยงภัยแล้ง ช่วง 10 ปี (พ.ศ. 2550 - 2559): ปภ

พื้นที่เสี่ยงภัยแล้งน้อย เดือนมิถุนายน ในพื้นที่สำนักงานทรัพยากรน้ำภาค 8

จังหวัด	อำเภอ	ตำบล	พื้นที่เสี่ยงน้ำท่วม (ไร่)
		คูหาสวรรค์	669.77
		โคกชะงาย	837.33
		ชัยบุรี	3,437.36
		ตำนาน	1,962.98
		ท่าแค	2,000.11
		ท่ามิหรำ	715.51
		นาท่อม	952.91
		นาโหนด	2,670.04
		ปรางหมู	1,461.57
		พญาขัน	1,795.05
		ร่มเมือง	1,254.80
		ลำปำ	49,810.01
	ศรีนครินทร์	ชุมพล	3,889.54
		บ้านนา	4,775.06
		ลำสินธุ์	2,217.99
		อ่างทอง	1,320.13
	ศรีบรรพต	เขาปู่	4,163.84
		เขาย่า	2,081.27
		ตะพาน	5,666.35
ยะลา	กรงปินัง	กรงปินัง	730.82
		ปูโรง	1,286.85
		สะเอะ	2,566.90
		ห้วยกระทิง	1,965.26
	กาบัง	กาบัง	5,826.58
		บาละ	15,094.17
	ธารโต	คีรีเขต	3,388.11
		ธารโต	1,655.79
		บ้านแห	13,037.84
		แม่หวาด	43,001.56
	บันนังสตา	เขื่อนบางลาง	4,406.75
		ตลิ่งชัน	4,701.53
		ตาเนาะปูเต๊ะ	2,339.04
		ถ้ำทะลุ	6,987.56
		บันนังสตา	10,747.59
		บาเจาะ	924.29
	เบตง	ตาเนาะแมเราะ	21,518.08
		ธารน้ำทิพย์	10,585.87
		เบตง	6,688.39

ที่มาข้อมูล:

- ข้อมูลค่าดัชนีความแตกต่างของความชื้น (NDWI) ช่วง 5 ปี (พ.ศ.2559 - 2563): GISTDA
- Area-Based พื้นที่เสี่ยงภัยแล้ง ปี พ.ศ. 2560: สททช
- พื้นที่เสี่ยงภัยแล้ง ช่วง 10 ปี (พ.ศ. 2550 - 2559): ปภ

พื้นที่เสี่ยงภัยแล้งน้อย เดือนมิถุนายน ในพื้นที่สำนักงานทรัพยากรน้ำภาค 8

จังหวัด	อำเภอ	ตำบล	พื้นที่เสี่ยงน้ำท่วม (ไร่)
		ยะรวม	17,525.60
		อัยเยอร์เวง	51,592.43
	เมืองยะลา	ตาเซะ	2,342.30
		ท่าสาป	977.26
		บันนังสราเรง	1,217.98
		บูดี	2,307.56
		เปาะเส็ง	1,202.48
		พร่อน	3,064.57
		ยะลา	568.37
		ยูโป	1,459.49
		ลำพะยา	2,468.60
		ลำใหม่	1,609.61
		ลิตล	1,487.50
		สะเตง	3,649.96
		สะเตงนอก	4,762.51
		หน้าถ้ำ	1,067.15
	ยะหา	กาตอง	3,235.05
		ตาซี	1,934.91
		บาโจยซิแน	647.94
		บาโร๊ะ	3,155.65
		ปะแต	11,325.18
		ยะหา	2,582.01
		ละแอ	1,832.99
	รามัน	กอตอตือรี๊ะ	3,192.52
		กาญูบอเกาะ	1,060.68
		กาลอ	1,597.02
		กาลูปึง	206.10
		เกาะรอ	4,215.40
		โกตาบารู	424.26
		จะกวี๊ะ	1,697.98
		ตะลือะหลอ	1,803.84
		ท่าธง	5,320.70
		เนินงาม	5,454.76
		บาโจย	881.69
		บาลอ	1,896.70
		บือม้ง	1,422.50
		ยะดี๊ะ	1,903.62
		วังพญา	7,514.67

ที่มาข้อมูล:

- ข้อมูลค่าดัชนีความแตกต่างของความชื้น (NDWI) ช่วง 5 ปี (พ.ศ.2559 - 2563): GISTDA
- Area-Based พื้นที่เสี่ยงภัยแล้ง ปี พ.ศ. 2560: สททช
- พื้นที่เสี่ยงภัยแล้ง ช่วง 10 ปี (พ.ศ. 2550 - 2559): ปภ

พื้นที่เสี่ยงภัยแล้งน้อย เดือนมิถุนายน ในพื้นที่สำนักงานทรัพยากรน้ำภาค 8

จังหวัด	อำเภอ	ตำบล	พื้นที่เสี่ยงน้ำท่วม (ไร่)
		อาซ่อง	1,179.74
สงขลา	กระแสสินธุ์	กระแสสินธุ์	8,989.30
		เกาะใหญ่	40,149.12
		เชิงแส	12,445.38
		โรง	24,328.39
	คลองหอยโข่ง	คลองขลา	5,809.38
		คลองหอยโข่ง	11,453.64
		โคกม่วง	3,465.31
		ทุ่งลาน	1,230.67
	ควนเนียง	ควนไส	15,995.43
		บางเหรียง	10,835.61
		รัตภูมิ	9,527.55
		ห้วยลึก	4,858.07
	จะนะ	ขุนตัดหวาย	1,820.49
		คลองเปี้ยะ	4,859.33
		คู	6,099.29
		แค	7,360.48
		จะโหนด	3,858.62
		ตลิ่งชัน	5,625.58
		ท่าหมอไทร	5,323.79
		นาทับ	7,773.00
		นาหว้า	8,548.94
		น้ำขาว	1,717.79
		บ้านนา	4,177.59
		ป่าชิง	2,325.35
		สะกอม	5,118.81
		สะพานไม้แก่น	5,410.67
	เทพา	เกาะสะบ้า	15,679.78
		ท่าม่วง	11,279.61
		เทพา	7,103.05
		ปากบาง	9,054.29
		ลำไพล	18,121.65
		วังใหญ่	12,053.67
		สะกอม	9,599.22
	นาทวี	คลองกวาง	14,033.56
		คลองทราย	6,105.26
		ฉาง	3,569.10
		ทับช้าง	6,911.18

ที่มาข้อมูล:

- ข้อมูลค่าดัชนีความแตกต่างของความชื้น (NDWI) ช่วง 5 ปี (พ.ศ.2559 - 2563): GISTDA
- Area-Based พื้นที่เสี่ยงภัยแล้ง ปี พ.ศ. 2560: สททช
- พื้นที่เสี่ยงภัยแล้ง ช่วง 10 ปี (พ.ศ. 2550 - 2559): ปภ

พื้นที่เสี่ยงภัยแล้งน้อย เดือนมิถุนายน ในพื้นที่สำนักงานทรัพยากรน้ำภาค 8

จังหวัด	อำเภอ	ตำบล	พื้นที่เสี่ยงน้ำท่วม (ไร่)
		ท่าประดู่	3,699.36
		นาทิว	8,944.61
		นาหมอศรี	1,092.10
		ประกอบ	5,426.43
		ปลักหนู	4,538.62
		สะท้อน	8,938.60
	นาหม่อม	คลองหรั่ง	1,730.48
		ทุ่งขมิ้น	2,577.70
		นาหม่อม	2,829.04
		พิจิตร	2,877.28
	บางกล้า	ท่าช้าง	17,365.64
		บางกล้า	2,752.05
		บ้านหาร	3,856.99
		แม่ทอม	3,124.56
	เมืองสงขลา	เกาะแก้ว	3,614.35
		เกาะยอ	13,955.90
		เขารูปช้าง	4,825.72
		ทุ่งหวัง	5,340.11
		บ่อยาง	3,579.46
		พะวง	10,162.93
	ระโนด	คลองแดน	4,076.00
		แดนสงวน	9,601.06
		ตะเคียน	10,960.82
		ท่าบอน	9,561.80
		ป่อตู่	712.67
		บ้านขาว	19,989.18
		บ้านใหม่	15,818.76
		ปากแตระ	1,421.14
		พังยาง	256.75
		ระโนด	26,203.64
		ระวะ	902.93
		วัดสน	467.49
	รัตภูมิ	กำแพงเพชร	12,883.71
		เขาพระ	11,526.45
		ควนรู	2,599.83
		คูหาใต้	4,074.22
		ท่าชะมวง	8,863.54
	สทิงพระ	คลองรี	17,232.30

ที่มาข้อมูล:

- ข้อมูลค่าดัชนีความแตกต่างของความชื้น (NDWI) ช่วง 5 ปี (พ.ศ.2559 - 2563): GISTDA
- Area-Based พื้นที่เสี่ยงภัยแล้ง ปี พ.ศ. 2560: สททช
- พื้นที่เสี่ยงภัยแล้ง ช่วง 10 ปี (พ.ศ. 2550 - 2559): ปภ

พื้นที่เสี่ยงภัยแล้งน้อย เดือนมิถุนายน ในพื้นที่สำนักงานทรัพยากรน้ำภาค 8

จังหวัด	อำเภอ	ตำบล	พื้นที่เสี่ยงน้ำท่วม (ไร่)
		คูขุด	14,978.49
		ชุมพล	3,469.99
		ดีหลวง	526.94
		ท่าหิน	10,397.75
		บ่อดาน	425.86
		บ่อแดง	196.64
		วัดจันทร์	175.81
		สนามชัย	13.51
	สะเดา	เขามะกักรัตติ	3,481.44
		ท่าโพธิ์	4,420.91
		ทุ่งหมอ	5,954.82
		ปรัก	10,346.19
		ป่าดงเบงชาร	12,762.50
		พังลา	2,939.59
		สะเดา	3,523.87
		สำนักขาม	7,743.32
		สำนักแก้ว	21,426.27
	สะบ้าย้อย	เขาแดง	6,452.49
		คูหา	6,950.06
		จะแหน	2,766.44
		ทุ่งพอ	5,265.26
		ธารคีรี	5,245.87
		บ้านโนนต	4,759.44
		บาโหย	10,218.56
		เปียน	4,323.25
		สะบ้าย้อย	6,026.57
	สิงหนคร	ชะแล้	3,634.10
		ชิงโค	791.17
		ทำนบ	4,764.40
		บางเขียด	7,232.58
		ปากร	5,629.81
		ป่าขาด	11,501.37
		ม่วงงาม	1,533.14
		รำแดง	1,398.54
		วัดขนุน	410.53
		สทิงหม้อ	14,826.60
		หัวเขา	4,655.22
	หาดใหญ่	คลองแห	3,564.67

ที่มาข้อมูล:

- ข้อมูลค่าดัชนีความแตกต่างของความชื้น (NDWI) ช่วง 5 ปี (พ.ศ.2559 - 2563): GISTDA
- Area-Based พื้นที่เสี่ยงภัยแล้ง ปี พ.ศ. 2560: สททช
- พื้นที่เสี่ยงภัยแล้ง ช่วง 10 ปี (พ.ศ. 2550 - 2559): ปภ

พื้นที่เสี่ยงภัยแล้งน้อย เดือนมิถุนายน ในพื้นที่สำนักงานทรัพยากรน้ำภาค 8

จังหวัด	อำเภอ	ตำบล	พื้นที่เสี่ยงน้ำท่วม (ไร่)
		คลองอู่ตะเภา	665.55
		ควนลิ่ง	8,043.14
		คอหงส์	5,888.58
		คูเต่า	19,512.77
		ฉลุง	11,842.42
		ท่าข้าม	3,409.69
		ทุ่งตำเสา	12,151.87
		ทุ่งใหญ่	3,084.81
		น้ำน้อย	16,409.07
		บ้านพรุ	6,689.48
		พะตง	8,760.98
		หาดใหญ่	5,125.91
สตูล	ควนกาหลง	ควนกาหลง	166,160.62
		ทุ่งนัย	124,298.32
		อุไคเจริญ	51,234.03
	ควนโดน	ควนโดน	34,068.80
		ควนสตอ	22,452.57
		ย่านซื่อ	7,089.30
		วังประจัน	52,297.25
	ท่าแพ	ท่าแพ	39,121.32
		ท่าเรือ	22,928.47
		แปะระ	3,119.38
		สาคร	50,718.03
	ทุ่งหว้า	ขอนคลาน	1,283.96
		ทุ่งบุหลัง	12,494.14
		ทุ่งหว้า	152,221.28
		นาทอน	62,298.89
		ป่าแก่บ่อหิน	49,204.33
	มะนัง	นิคมพัฒนา	50,282.79
		ปาล์มพัฒนา	80,779.22
	เมืองสตูล	เกตรี	36,526.43
		เกาะสาหร่าย	104,310.71
		คลองซุด	9,333.20
		ควนขัน	26,540.76
		ควนโพธิ์	3,307.10
		เจ๊ะบิลัง	70,507.32
		ฉลุง	21,999.24
		ตันหยงโป	2,307.45

ที่มาข้อมูล:

- ข้อมูลค่าดัชนีความแตกต่างของความชื้น (NDWI) ช่วง 5 ปี (พ.ศ.2559 - 2563): GISTDA
- Area-Based พื้นที่เสี่ยงภัยแล้ง ปี พ.ศ. 2560: สททช
- พื้นที่เสี่ยงภัยแล้ง ช่วง 10 ปี (พ.ศ. 2550 - 2559): ปภ

พื้นที่เสี่ยงภัยแล้งน้อย เดือนมิถุนายน ในพื้นที่สำนักงานทรัพยากรน้ำภาค 8

จังหวัด	อำเภอ	ตำบล	พื้นที่เสี่ยงน้ำท่วม (ไร่)
		ตำมะลัง	746.63
		บ้านควน	13,934.22
		ปยู	60,258.81
		พิมาน	458.65
	ละงู	กำแพง	55,972.34
		เขาขาว	16,923.27
		น้ำผุด	45,302.48
		ปากน้ำ	27,132.93
		ละงู	69,601.49
		แหลมสน	31,257.88
รวม			7,520,335.93

ที่มาข้อมูล:

- ข้อมูลค่าดัชนีความแตกต่างของความชื้น (NDWI) ช่วง 5 ปี (พ.ศ.2559 - 2563): GISTDA
- Area-Based พื้นที่เสี่ยงภัยแล้ง ปี พ.ศ. 2560: สททช
- พื้นที่เสี่ยงภัยแล้ง ช่วง 10 ปี (พ.ศ. 2550 - 2559): ปภ

พื้นที่เสี่ยงภัยแล้งน้อย เดือนกรกฎาคม ในพื้นที่สำนักงานทรัพยากรน้ำภาค 8

จังหวัด	อำเภอ	ตำบล	พื้นที่เสี่ยงน้ำท่วม (ไร่)
ตรัง	กันตัง	กันตัง	867.92
		กันตังใต้	6,564.79
		เกาะลิบง	5,572.47
		คลองซี้ล้อม	28,945.30
		คลองลู	23,926.40
		ควนธานี	12,163.56
		โคกยาง	29,930.95
		นาเกลือ	28,350.93
		ปอน้ำร้อน	39,479.22
		บางเป้า	11,829.02
		บางสัก	1,366.20
		บางหมาก	17,351.27
		ย่านซื่อ	8,184.25
		วังวน	26,695.96
	นาโยง	โคกสะบ้า	20,163.29
		ช่อง	6,428.37
		นาข้าวเสีย	2,876.95
		นาโยงเหนือ	1,784.81
		นาหมื่นศรี	3,379.79
		ละมอ	44,071.07
	ปะเหลียน	เกาะสุกร	7,539.53
		ท่าข้าม	34,049.72
		ท่าพญา	9,156.26
		ทุ่งยาว	41,757.39
		บางด้วน	17,403.96
		บ้านนา	64,631.13
		ปะเหลียน	163,966.67
		ลิพัง	93,147.24
		สุโสะ	61,285.17
		แหลมสอม	21,417.30
	เมืองตรัง	ควนปริง	2,391.31
		โคกหล่อ	2,148.61
		ทับเที่ยง	1,468.96
		นาตาล่วง	950.90
		นาโต๊ะหมิง	1,930.46
		นาท่ามใต้	2,647.01
		นาท่ามเหนือ	4,157.80
		นาบีนหลา	2,632.53

ที่มาข้อมูล:

- ข้อมูลค่าดัชนีความแตกต่างของความชื้น (NDWI) ช่วง 5 ปี (พ.ศ.2559 - 2563): GISTDA
- Area-Based พื้นที่เสี่ยงภัยแล้ง ปี พ.ศ. 2560: สททช
- พื้นที่เสี่ยงภัยแล้ง ช่วง 10 ปี (พ.ศ. 2550 - 2559): ปภ

พื้นที่เสี่ยงภัยแล้งน้อย เดือนกรกฎาคม ในพื้นที่สำนักงานทรัพยากรน้ำภาค 8

จังหวัด	อำเภอ	ตำบล	พื้นที่เสี่ยงน้ำท่วม (ไร่)
		นาพละ	256.62
		นาโยงใต้	1,271.57
		น้ำมุด	9,451.05
		บางรัก	1,051.39
		บ้านควน	1,113.24
		บ้านโพธิ์	932.00
		หนองตรุด	3,746.68
	ย่านตาขาว	เกาะเปียงะ	2,057.06
		ทุ่งกระบือ	43,056.70
		ทุ่งค่าย	5,002.75
		นาชุมเห็ด	8,472.81
		โนควน	36,175.01
		โพรงจระเข้	12,041.36
		ย่านตาขาว	858.03
		หนองบ่อ	2,125.26
	รัชฎา	เขาไพร	3,109.34
		คลองปาง	1,443.91
		ควนเมา	3,599.02
		หนองบัว	3,600.23
		หนองปรือ	4,964.84
	วังวิเศษ	เขาวิเศษ	67,199.59
		ท่าสะบ้า	32,191.03
		วังมะปราง	50,693.88
		วังมะปรางเหนือ	44,983.75
		อ่าวตง	116,130.06
	สิเกา	กะลาเส	3,585.51
		เขาไม้แก้ว	1,672.72
		นาเมืองเพชร	1,891.49
		บ่อหิน	2,096.04
		ไม้ฝาด	4,663.13
	ห้วยยอด	เขากอบ	1,782.36
		เขาขาว	549.81
		เขาปูน	3,351.04
		ท่าจั่ว	2,505.26
		ทุ่งต้อ	1,758.97
		นาง	683.43
		ในตา	2,463.40
		บางกุ้ง	1,007.19

ที่มาข้อมูล:

- ข้อมูลค่าดัชนีความแตกต่างของความชื้น (NDWI) ช่วง 5 ปี (พ.ศ.2559 - 2563): GISTDA
- Area-Based พื้นที่เสี่ยงภัยแล้ง ปี พ.ศ. 2560: สททช
- พื้นที่เสี่ยงภัยแล้ง ช่วง 10 ปี (พ.ศ. 2550 - 2559): ปภ

พื้นที่เสี่ยงภัยแล้งน้อย เดือนกรกฎาคม ในพื้นที่สำนักงานทรัพยากรน้ำภาค 8

จังหวัด	อำเภอ	ตำบล	พื้นที่เสี่ยงน้ำท่วม (ไร่)
		บางดี	6,112.94
		ปากคม	1,824.14
		ปากแจ่ม	11,508.35
		ลำภูรา	994.42
		วังคีรี	2,815.69
		หนองช้างแล่น	5,248.40
		ห้วยนาง	5,360.88
		ห้วยยอด	3,869.95
	หาดสำราญ	ตะเสะ	2,286.44
		บ้าหวี	3,271.60
		หาดสำราญ	2,906.22
นครศรีธรรมราช	ขนอม	ขนอม	53,314.48
		ควนทอง	103,966.61
		ท้องเนียน	36,709.79
	จุฬาภรณ์	ควนหนองควัว	2,192.30
		ฟุ้งโพธิ์	4,905.57
		นาหมอบุญ	37,005.99
		บ้านควนมุด	4,993.15
		บ้านชะอวด	2,893.78
		สามตำบล	27,112.91
	ฉวาง	กะเปียด	1,405.56
		จันดี	2,907.01
		ฉวาง	2,255.14
		นากะชะ	2,186.44
		นาเขลียง	457.20
		นาแวง	1,649.42
		ไม้เรียง	3,781.79
		ละอาย	3,555.94
		ไสหรี	3,844.73
		ห้วยปรึก	3,115.37
	เฉลิมพระเกียรติ	เชียรเขา	3,790.42
		ดอนตรอ	1,188.99
		ทางพูน	2,897.18
		สวนหลวง	10,507.71
	ชะอวด	เกาะขันธุ์	1,308.51
		ขอนหาด	37,306.61
		เขาพระทอง	4,583.73
		ควนหนองหงษ์	5,162.70

ที่มาข้อมูล:

- ข้อมูลค่าดัชนีความแตกต่างของความชื้น (NDWI) ช่วง 5 ปี (พ.ศ.2559 - 2563): GISTDA
- Area-Based พื้นที่เสี่ยงภัยแล้ง ปี พ.ศ. 2560: สททช
- พื้นที่เสี่ยงภัยแล้ง ช่วง 10 ปี (พ.ศ. 2550 - 2559): ปภ

พื้นที่เสี่ยงภัยแล้งน้อย เดือนกรกฎาคม ในพื้นที่สำนักงานทรัพยากรน้ำภาค 8

จังหวัด	อำเภอ	ตำบล	พื้นที่เสี่ยงน้ำท่วม (ไร่)
		เคิ่ง	110,304.55
		ชะอวด	45,186.18
		ท่าประจะ	2,567.82
		ท่าเสม็ด	13,637.52
		นางหลง	32,456.76
		บ้านตุล	14,201.89
		วังอ่าง	6,209.77
	ช้างกลาง	ช้างกลาง	116,316.49
		สวนขัน	30,787.99
		หลักช้าง	23,879.10
	เชียรใหญ่	การะเกด	13,915.35
		เขาพระบาท	6,477.25
		เชียรใหญ่	1,456.61
		ท้องลำเจียก	3,493.89
		ท่าขนาน	4,586.18
		บ้านกลาง	1,115.77
		บ้านเนิน	1,736.41
		แม่เจ้าอยู่หัว	8,017.80
		เสื่อหิง	2,219.03
		ไสหมาก	2,875.45
	ถ้ำพรรณรา	คลองเส	3,338.64
		คูสิต	3,443.70
		ถ้ำพรรณรา	2,268.37
	ท่าศาลา	กลาย	770.52
		ดอนตะโก	3,858.63
		ตลิ่งชัน	7,939.59
		ท่าซัน	1,701.45
		ท่าศาลา	1,660.04
		ไทยบุรี	1,193.90
		โพธิ์ทอง	2,059.26
		โมคลาน	2,369.72
		สระแก้ว	2,513.80
		หัวตะพาน	1,533.87
	ทุ่งสง	กะปาง	6,598.04
		เขาขาว	10,550.83
		เขาโร	8,837.79
		ควนกรด	5,469.24
		ชะมาย	3,376.75

ที่มาข้อมูล:

- ข้อมูลค่าดัชนีความแตกต่างของความชื้น (NDWI) ช่วง 5 ปี (พ.ศ.2559 - 2563): GISTDA
- Area-Based พื้นที่เสี่ยงภัยแล้ง ปี พ.ศ. 2560: สททช
- พื้นที่เสี่ยงภัยแล้ง ช่วง 10 ปี (พ.ศ. 2550 - 2559): ปภ

พื้นที่เสี่ยงภัยแล้งน้อย เดือนกรกฎาคม ในพื้นที่สำนักงานทรัพยากรน้ำภาค 8

จังหวัด	อำเภอ	ตำบล	พื้นที่เสี่ยงน้ำท่วม (ไร่)
		ถ้ำใหญ่	9,972.84
		ที่วัง	6,764.92
		นาโพธิ์	1,597.41
		นาไม้ไผ่	6,648.49
		นาหลวงเสน	6,386.07
		น้ำตก	9,665.22
		ปากแพรก	5,653.56
		หนองหงส์	1,794.30
	ทุ่งใหญ่	กรุงหยัน	9,500.54
		กุแหระ	4,635.96
		ท่ายาว	4,062.17
		ทุ่งสัง	2,907.29
		ทุ่งใหญ่	5,423.78
		บางรูป	7,532.32
		ปริก	8,559.03
	นบพิตำ	กรุงชิง	29,135.08
		กะหระ	5,236.89
		นบพิตำ	8,101.43
		นาทรง	4,760.23
	นาบอน	แก้วแสน	3,546.70
		ทุ่งสง	34,878.55
		นาบอน	6,315.56
	บางขัน	บางขัน	98,045.53
		บ้านนิคม	44,955.61
		บ้านลำนาว	103,628.74
		วังหิน	47,663.55
	ปากพนัง	เกาะทวด	25,723.89
		ขนานนาก	22,453.45
		คลองกระบือ	16,050.90
		คลองน้อย	35,549.42
		ชะเมา	22,869.30
		ท่าพญา	16,613.01
		บางตะพง	9,431.55
		บางพระ	3,113.90
		บางศาลา	7,415.79
		บ้านเพิง	12,026.61
		บ้านใหม่	13,413.95
		ปากพนัง	760.73

ที่มาข้อมูล:

- ข้อมูลค่าดัชนีความแตกต่างของความชื้น (NDWI) ช่วง 5 ปี (พ.ศ.2559 - 2563): GISTDA
- Area-Based พื้นที่เสี่ยงภัยแล้ง ปี พ.ศ. 2560: สททช
- พื้นที่เสี่ยงภัยแล้ง ช่วง 10 ปี (พ.ศ. 2550 - 2559): ปภ

พื้นที่เสี่ยงภัยแล้งน้อย เดือนกรกฎาคม ในพื้นที่สำนักงานทรัพยากรน้ำภาค 8

จังหวัด	อำเภอ	ตำบล	พื้นที่เสี่ยงน้ำท่วม (ไร่)
		ปากพ่องฝั่งตะวันตก	14,670.98
		ปากพ่องฝั่งตะวันออก	10,572.88
		ปากแพรก	21,383.48
		ป่าระกำ	20,769.34
		หูล่อง	15,636.64
		แหลมตะลุมพุก	2,553.46
	พรหมคีรี	ทอนหงส์	10,488.30
		นาเรียง	936.52
		บ้านเกาะ	3,759.19
		พรหมโลก	7,665.30
		อินคีรี	1,964.77
	พระพรหม	ช้างซ้าย	6,640.41
		ท้ายสำเภา	2,831.36
		นาพรุ	462.67
		นาสาร	1,570.30
	พิปูน	กะทูน	11,019.68
		เขาพระ	13,577.14
		ควนกลาง	1,258.86
		พิปูน	3,704.49
		ยางค้อม	6,170.17
	เมืองนครศรีธรรมราช	กำแพงเขา	19,101.68
		คลัง	1,104.57
		ไชยมนตรี	9,164.07
		ท่าजू	6,268.49
		ท่าซึก	3,713.83
		ท่าเรือ	55,745.88
		ท่าไร่	6,565.09
		ท่าวัง	412.76
		นาเคียน	1,969.62
		นาทราย	11,384.10
		ในเมือง	1,848.44
		บางจาก	29,776.48
		ปากนคร	4,217.72
		ปากพูน	9,788.89
		โพธิ์เสด็จ	2,044.63
		มะม่วงสองต้น	283.17
	ร่อนพิบูลย์	ควนเกย	19,220.63
		ควนชุม	19,240.84

ที่มาข้อมูล:

- ข้อมูลค่าดัชนีความแตกต่างของความชื้น (NDWI) ช่วง 5 ปี (พ.ศ.2559 - 2563): GISTDA
- Area-Based พื้นที่เสี่ยงภัยแล้ง ปี พ.ศ. 2560: สททช
- พื้นที่เสี่ยงภัยแล้ง ช่วง 10 ปี (พ.ศ. 2550 - 2559): ปก

พื้นที่เสี่ยงภัยแล้งน้อย เดือนกรกฎาคม ในพื้นที่สำนักงานทรัพยากรน้ำภาค 8

จังหวัด	อำเภอ	ตำบล	พื้นที่เสี่ยงน้ำท่วม (ไร่)
		ควนพัง	66,904.22
		ร้อนพิบูลย์	8,367.14
		เสาชง	20,215.84
		หินตก	7,620.22
	ลานสกา	กำโลน	7,177.08
		ขุนทะเล	31,974.45
		เขาแก้ว	3,176.93
		ท่าดี	2,994.22
		ลานสกา	3,074.42
	สิชล	เขาน้อย	9,943.57
		ฉลอง	7,113.30
		ทุ่งปรัง	1,780.97
		ทุ่งไส	3,902.50
		เทพราช	5,071.11
		เปลี่ยน	3,868.64
		สิชล	1,441.52
		สี่ขีด	6,665.17
		เสาเกา	1,637.34
	หัวไทร	เกาะเพชร	9,974.22
		เขาพังไกร	28,286.10
		ควนชะลิก	43,659.54
		ทรายขาว	31,773.44
		ท่าซอม	3,183.76
		บางนบ	2,627.89
		บ้านราม	10,844.75
		รามแก้ว	5,313.96
		หน้าสตน	1,958.36
		หัวไทร	30,569.36
		แหลม	50,937.08
นราธิวาส	จะแนะ	จะแนะ	7,758.71
		ช้างเผือก	54,509.14
		ดุซงญอ	11,210.97
		ผดุงมาตร	2,215.50
	เจาะไอร้อง	จวบ	2,856.30
		บุกิต	9,309.29
		มะรือโบออก	6,936.03
	ตากใบ	เกาะสะท้อน	576.94
		โฆษิต	2,697.28

ที่มาข้อมูล:

- ข้อมูลค่าดัชนีความแตกต่างของความชื้น (NDWI) ช่วง 5 ปี (พ.ศ.2559 - 2563): GISTDA
- Area-Based พื้นที่เสี่ยงภัยแล้ง ปี พ.ศ. 2560: สททช
- พื้นที่เสี่ยงภัยแล้ง ช่วง 10 ปี (พ.ศ. 2550 - 2559): ปภ

พื้นที่เสี่ยงภัยแล้งน้อย เดือนกรกฎาคม ในพื้นที่สำนักงานทรัพยากรน้ำภาค 8

จังหวัด	อำเภอ	ตำบล	พื้นที่เสี่ยงน้ำท่วม (ไร่)
		เจ๊ะเห	1,733.89
		นานาค	1,819.96
		บางขุนทอง	5,451.74
		พร่อน	4,206.94
		ไพร่วัน	6,666.21
		ศาลาใหม่	1,554.99
	บาเจาะ	กาเยาะมาตี	1,268.62
		บาเจาะ	3,804.21
		บาเราะใต้	3,581.53
		บาเราะเหนือ	2,202.53
		ปะลุกาสาเมาะ	2,629.11
		ลุโปะสาวอ	4,741.64
	เมืองนราธิวาส	กะลุวอ	6,928.89
		กะลุวอเหนือ	4,435.02
		โคกเคียน	2,590.00
		บางนาค	1,086.05
		บางปอ	3,127.94
		มะนังตายอ	4,429.73
		ลำภู	1,458.01
	ยี่งอ	จอบาะ	3,198.59
		ตะปอเยาะ	4,405.45
		ยี่งอ	3,700.34
		ละหาร	3,679.00
		ลุโปะบายะ	1,078.73
		ลุโปะปือซา	2,821.84
	ระแงะ	กาลิซา	4,889.74
		เฉลิม	4,613.55
		ตันหยงมัส	6,034.68
		ตันหยงลิมอ	5,753.79
		บองอ	11,823.52
		บาโจสะโต	2,278.69
		มะรือโบตก	3,798.17
	รือเสาะ	โคกสะตอ	5,363.20
		บาดง	5,453.39
		รือเสาะ	4,196.16
		รือเสาะออก	2,494.40
		เรียง	3,781.60
		ลาโละ	2,987.87

ที่มาข้อมูล:

- ข้อมูลค่าดัชนีความแตกต่างของความชื้น (NDWI) ช่วง 5 ปี (พ.ศ.2559 - 2563): GISTDA
- Area-Based พื้นที่เสี่ยงภัยแล้ง ปี พ.ศ. 2560: สททช
- พื้นที่เสี่ยงภัยแล้ง ช่วง 10 ปี (พ.ศ. 2550 - 2559): ปภ

พื้นที่เสี่ยงภัยแล้งน้อย เดือนกรกฎาคม ในพื้นที่สำนักงานทรัพยากรน้ำภาค 8

จังหวัด	อำเภอ	ตำบล	พื้นที่เสี่ยงน้ำท่วม (ไร่)
		สามัคคี	2,038.88
		สาวอ	2,292.24
		สุวารี	4,250.46
	แวง	กายคละ	3,923.07
		ขอเลาะ	2,804.83
		แม่ดง	5,427.58
		โละจูด	11,640.36
		แวง	3,986.10
		เอราวัณ	1,130.55
	ศรีสาคร	กาหลง	6,406.71
		เชิงคีรี	2,828.12
		ซากอ	4,096.08
		ตะมะยูง	1,455.23
		ศรีบรรพต	7,350.37
		ศรีสาคร	20,537.42
	สุคีริน	เกียร์	3,528.36
		ภูเขาทอง	18,131.57
		มาโมง	14,765.44
		ร่มไทร	6,238.33
		สุคีริน	8,304.87
	สุโขทัย	ป่าเสม็ด	3,924.76
		บูโยะ	3,118.31
		มูโนะ	1,991.06
		สุโขทัย	3,739.11
	สุโขทัย	ภาวะ	3,442.98
		โต๊ะเต็ง	9,980.80
		ปะลูลู	4,852.98
		ริโก้	8,411.04
		ซากอ	2,227.42
		สุโขทัย	17,285.78
ปัตตานี	กะพ้อ	กะรุบี	1,915.08
		ตะโล๊ะดีอรัมมัน	1,094.81
		ปล่องหอย	1,667.67
	โคกโพธิ์	ควนโนรี	2,068.13
		โคกโพธิ์	4,534.56
		ช้างให้ตก	1,609.06
		ทรายขาว	1,325.09
		ท่าเรือ	5,999.39

ที่มาข้อมูล:

- ข้อมูลค่าดัชนีความแตกต่างของความชื้น (NDWI) ช่วง 5 ปี (พ.ศ.2559 - 2563): GISTDA
- Area-Based พื้นที่เสี่ยงภัยแล้ง ปี พ.ศ. 2560: สททช
- พื้นที่เสี่ยงภัยแล้ง ช่วง 10 ปี (พ.ศ. 2550 - 2559): ปภ

พื้นที่เสี่ยงภัยแล้งน้อย เดือนกรกฎาคม ในพื้นที่สำนักงานทรัพยากรน้ำภาค 8

จังหวัด	อำเภอ	ตำบล	พื้นที่เสี่ยงน้ำท่วม (ไร่)
		ทุ่งพลา	2,510.45
		นาเกตุ	3,498.72
		นาประตุ	2,460.58
		บางโกระ	896.88
		ปากลือ	4,578.22
		ป่าบอน	665.98
		มะกรูด	1,315.05
	ทุ่งยางแดง	ตะโละมะนะนา	3,229.68
		น้ำดำ	3,635.96
		ป่ากู	2,007.12
		พิเทิน	3,075.73
	ปะนาเระ	ควน	1,301.29
		คอกกระบือ	786.75
		ดอน	898.23
		ท่าข้าม	1,522.78
		ท่าน้ำ	1,221.32
		บ้านกลาง	896.31
		บ้านนอก	727.77
		บ้านน้ำบ่อ	1,743.36
		ปะนาเระ	1,098.91
		พ้อมิ่ง	2,066.05
	มายอ	กระเสาะ	768.90
		กระหวะ	1,825.62
		เกาะจัน	1,375.88
		ตรัง	2,534.29
		ถนน	1,866.73
		ปะโต	1,703.31
		ปานัน	774.73
		มายอ	1,137.36
		ลางา	1,876.30
		ลูโยะฮิโร	5,259.19
		สะก่า	1,237.13
		สาคอใต้	705.73
		สาคอบน	467.95
	เมืองปัตตานี	กะมียอ	186.80
		จะบังติกอ	565.82
		ตะลุโยะ	1,489.02
		ตันหยงลุโละ	726.05

ที่มาข้อมูล:

- ข้อมูลค่าดัชนีความแตกต่างของความชื้น (NDWI) ช่วง 5 ปี (พ.ศ.2559 - 2563): GISTDA
- Area-Based พื้นที่เสี่ยงภัยแล้ง ปี พ.ศ. 2560: สททช
- พื้นที่เสี่ยงภัยแล้ง ช่วง 10 ปี (พ.ศ. 2550 - 2559): ปภ

พื้นที่เสี่ยงภัยแล้งน้อย เดือนกรกฎาคม ในพื้นที่สำนักงานทรัพยากรน้ำภาค 8

จังหวัด	อำเภอ	ตำบล	พื้นที่เสี่ยงน้ำท่วม (ไร่)
		บานา	2,046.53
		บาราโหม	137.75
		บาราเฮาะ	858.19
		ปะกาอะรัง	663.25
		ปยุต	864.56
		รูสะมิแล	3,319.22
		สะบารัง	770.27
		อาเนาะรู	220.25
	แม่ลาน	ป่าไร่	4,774.43
		ม่วงเตี้ย	3,830.33
		แม่ลาน	2,870.95
	ไม้แก่น	ดอนทราย	1,458.60
		ตะโละไกรทอง	51.50
		ไทรทอง	1,883.14
		ไม้แก่น	478.60
	ยะรัง	กระโด	426.74
		กอลำ	2,740.62
		เขาตุม	4,673.10
		คลองใหม่	1,136.02
		ประจัน	895.46
		ปิตุมุดี	712.74
		เมาะมาวี	2,075.44
		ยะรัง	1,694.57
		ระแว้ง	268.16
		วัด	426.92
		เสดวา	1,739.47
		เสนอ	846.88
	ยะหริ่ง	จะรัง	1,059.44
		ตอหลัง	569.97
		ตะโละ	1,133.93
		ตะโละกาปรี	2,819.58
		ตันหยงจิงงา	221.61
		ตันหยงดालอ	921.89
		ตาแกะ	1,319.78
		ตาลีอ้ายร์	3,945.20
		บางปู	1,269.61
		บาโลย	1,499.09
		ปียามูมั่ง	2,645.59

ที่มาข้อมูล:

- ข้อมูลค่าดัชนีความแตกต่างของความชื้น (NDWI) ช่วง 5 ปี (พ.ศ.2559 - 2563): GISTDA
- Area-Based พื้นที่เสี่ยงภัยแล้ง ปี พ.ศ. 2560: สททช
- พื้นที่เสี่ยงภัยแล้ง ช่วง 10 ปี (พ.ศ. 2550 - 2559): ปภ

พื้นที่เสี่ยงภัยแล้งน้อย เดือนกรกฎาคม ในพื้นที่สำนักงานทรัพยากรน้ำภาค 8

จังหวัด	อำเภอ	ตำบล	พื้นที่เสี่ยงน้ำท่วม (ไร่)
		ปลากง	1,325.64
		มะนังยง	645.88
		ยามู	562.89
		ราตาป็นยัง	740.18
		สาบัน	274.78
		หนองแรต	1,986.33
		แหลมโพธิ์	2,321.35
	สายบุรี	กะดุนง	1,800.53
		ตะบั้ง	2,051.83
		ตะลูนัน	914.23
		เตราะบอน	1,712.37
		ทุ่งคล้า	1,763.86
		บางเก่า	594.98
		บือระ	795.67
		ปะเสยะวอ	1,299.81
		แป้น	2,218.23
		มะนังดาล้า	1,517.88
		ละหาร	309.00
	หนองจิก	คอลลอดันหยง	1,699.27
		ดอนรัก	207.13
		ดาโต๊ะ	877.94
		ตวยง	2,178.13
		ท่ากำชำ	8,762.09
		บ่อทอง	4,169.47
		บางเขา	8,091.99
		บางตาวา	1,321.83
		บุโละบุโย	1,651.22
		ยาปี	943.04
		ลิปะสะโจ	576.63
พัทลุง	งขลา	งขลา	6,439.69
		คลองเฉลิม	7,343.14
		คลองทรายขาว	5,862.24
		ชะรัด	2,006.14
		สมหวัง	1,719.88
	เขาชัยสน	เขาชัยสน	6,151.06
		ควนขนุน	3,921.01
		โคกม่วง	7,009.78
		จองถนน	1,986.49

ที่มาข้อมูล:

- ข้อมูลค่าดัชนีความแตกต่างของความชื้น (NDWI) ช่วง 5 ปี (พ.ศ.2559 - 2563): GISTDA
- Area-Based พื้นที่เสี่ยงภัยแล้ง ปี พ.ศ. 2560: สททช
- พื้นที่เสี่ยงภัยแล้ง ช่วง 10 ปี (พ.ศ. 2550 - 2559): ปภ

พื้นที่เสี่ยงภัยแล้งน้อย เดือนกรกฎาคม ในพื้นที่สำนักงานทรัพยากรน้ำภาค 8

จังหวัด	อำเภอ	ตำบล	พื้นที่เสี่ยงน้ำท่วม (ไร่)
		ห่านโพธิ์	39,421.74
	ควนขนุน	ควนขนุน	1,995.33
		ชะมวง	3,227.18
		ดอนทราย	602.32
		โตนดด้วน	2,545.25
		ทะเลน้อย	41,003.24
		นาขยาด	3,099.28
		ปันแต	5,528.59
		พนมวังกั	1,664.09
		พนาสูง	26,646.29
		แพรกหา	1,861.36
		มะกอกเหนือ	3,072.21
		แหลมโตนด	3,645.20
	ตะโหมด	คลองใหญ่	4,181.61
		ตะโหมด	12,298.85
		แม่ขรี	1,642.13
	บางแก้ว	โคกสัก	5,312.38
		ท่ามะเตี	1,562.96
		นาปะขอ	16,633.21
	ปากพะยูน	เกาะนางคำ	24,057.29
		เกาะหมาก	68,478.00
		ดอนทราย	484.22
		ดอนประตู	5,205.33
		ปากพะยูน	10,317.38
		ฝาละมี	20,515.80
		หารเทา	4,563.72
	ป่าบอน	โคกทราย	5,244.15
		ทุ่งนารี	8,357.66
		ป่าบอน	5,482.08
		วังใหม่	4,249.45
		หนองธง	16,199.86
	ป่าพะยอม	เกาะเต่า	8,544.79
		บ้านพร้าว	3,963.40
		ป่าพะยอม	2,558.65
		ลานข้อย	8,078.42
	เมืองพัทลุง	เขาเจ็ยก	1,768.78
		ควนมะพร้าว	5,014.19
		คูหาสวรรค์	1,689.88

ที่มาข้อมูล:

- ข้อมูลค่าดัชนีความแตกต่างของความชื้น (NDWI) ช่วง 5 ปี (พ.ศ.2559 - 2563): GISTDA
- Area-Based พื้นที่เสี่ยงภัยแล้ง ปี พ.ศ. 2560: สททช
- พื้นที่เสี่ยงภัยแล้ง ช่วง 10 ปี (พ.ศ. 2550 - 2559): ปภ

พื้นที่เสี่ยงภัยแล้งน้อย เดือนกรกฎาคม ในพื้นที่สำนักงานทรัพยากรน้ำภาค 8

จังหวัด	อำเภอ	ตำบล	พื้นที่เสี่ยงน้ำท่วม (ไร่)
		โคกชะงาย	1,041.98
		ชัยบุรี	6,722.56
		ตำนาค	2,286.02
		ท่าแค	3,626.61
		ท่ามิหรำ	1,837.77
		นาท่อม	291.41
		นาโหนด	3,015.62
		ปรางหมู่	837.74
		พญาขัน	3,549.52
		ร่มเมือง	1,871.33
		ลำปำ	63,629.06
	ศรีนครินทร์	ชุมพล	2,227.15
		บ้านนา	5,473.75
		ลำสินธุ์	2,883.47
		อ่างทอง	1,483.19
	ศรีบรรพต	เขาปู่	5,723.40
		เขาย่า	2,652.49
		ตะพาน	7,046.40
ยะลา	กรงปินัง	กรงปินัง	3,962.80
		ปูโรง	2,345.80
		สะเอะ	5,438.42
		ห้วยกระทิง	4,371.51
	กาบัง	กาบัง	6,300.31
		บาละ	29,613.48
	ธารโต	คีรีเขต	7,988.28
		ธารโต	3,854.67
		บ้านแห	15,693.90
		แม่หวาด	64,652.74
	บันนังสตา	เขื่อนบางลาง	10,627.93
		ตลิ่งชัน	9,181.25
		ตาเนาะปูเต๊ะ	5,331.81
		ถ้ำทะลุ	11,193.20
		บันนังสตา	11,737.13
		บาเจาะ	4,655.59
	เบตง	ตาดูแหมเราะ	31,927.86
		ธารน้ำทิพย์	17,709.31
		เบตง	10,594.90
		ยะรม	24,201.56

ที่มาข้อมูล:

- ข้อมูลค่าดัชนีความแตกต่างของความชื้น (NDWI) ช่วง 5 ปี (พ.ศ.2559 - 2563): GISTDA
- Area-Based พื้นที่เสี่ยงภัยแล้ง ปี พ.ศ. 2560: สททช
- พื้นที่เสี่ยงภัยแล้ง ช่วง 10 ปี (พ.ศ. 2550 - 2559): ปภ

พื้นที่เสี่ยงภัยแล้งน้อย เดือนกรกฎาคม ในพื้นที่สำนักงานทรัพยากรน้ำภาค 8

จังหวัด	อำเภอ	ตำบล	พื้นที่เสี่ยงน้ำท่วม (ไร่)
		อัยเยอร์เวง	100,063.71
	เมืองยะลา	ตาเซะ	3,710.52
		ท่าสาป	583.17
		บันนังสราแรง	276.03
		บูดี	2,508.43
		เปาะเล็ง	1,177.94
		พร่อน	803.48
		ยะลา	207.66
		ยูโป	2,913.87
		ลำพะยา	4,192.95
		ลำใหม่	3,138.57
		ลิตล	1,209.00
		สะเตง	2,550.37
		สะเตงนอก	2,739.44
		หน้าถ้ำ	216.88
	ยะหา	กาตอง	2,295.57
		ตาซี	2,317.42
		บาโจยจินเน	536.72
		บาโร๊ะ	4,621.17
		ปะแต	16,565.06
		ยะหา	1,465.01
		ละแอ	1,412.66
	รามัน	กอตอตีร์๊ะ	1,741.86
		กายูบอเกาะ	1,857.93
		กาลอ	3,605.95
		กาลูปัง	480.47
		เกาะรอก	4,702.43
		โกตาบารู	609.09
		จะก๊ะ	2,818.48
		ตะโละทะเล	1,742.12
		ท่าธง	6,034.17
		เนินงาม	2,197.49
		บาโจย	521.47
		บาลอ	994.15
		ป้อมัง	2,959.35
		ยะดี๊ะ	2,349.07
		รังพญา	2,320.07
		อาซ่อง	2,486.06

ที่มาข้อมูล:

- ข้อมูลค่าดัชนีความแตกต่างของความชื้น (NDWI) ช่วง 5 ปี (พ.ศ.2559 - 2563): GISTDA
- Area-Based พื้นที่เสี่ยงภัยแล้ง ปี พ.ศ. 2560: สททช
- พื้นที่เสี่ยงภัยแล้ง ช่วง 10 ปี (พ.ศ. 2550 - 2559): ปภ

พื้นที่เสี่ยงภัยแล้งน้อย เดือนกรกฎาคม ในพื้นที่สำนักงานทรัพยากรน้ำภาค 8

จังหวัด	อำเภอ	ตำบล	พื้นที่เสี่ยงน้ำท่วม (ไร่)
สงขลา	กระเสสินธุ์	กระเสสินธุ์	12,301.96
		เกาะใหญ่	55,754.63
		เชิงแส	16,067.09
		โรง	36,432.03
	คลองหอยโข่ง	คลองหลา	13,033.83
		คลองหอยโข่ง	20,555.53
		โคกม่วง	6,029.27
		ทุ่งลาน	4,117.29
	ควนเนียง	ควนโส	18,407.95
		บางเหรียญ	15,886.65
		รัตภูมิ	10,035.57
		ห้วยลึก	3,933.48
	จะนะ	ขุนตัดหวาย	748.75
		คลองเปี้ยะ	5,471.40
		คู	4,075.74
		แค	2,881.72
		จะโหนด	7,364.19
		ดลิ่งชัน	9,941.75
		ท่าหมอไทร	3,310.59
		นาทับ	8,247.86
		นาหว้า	9,431.38
		น้ำขาว	3,875.09
		บ้านนา	6,630.82
		ป่าชิง	1,845.73
		สะกอม	5,974.00
		สะพานไม้แก่น	5,970.27
	เทพา	เกาะสะบ้า	22,259.34
		ท่าม่วง	12,392.22
		เทพา	10,576.14
		ปากบาง	11,044.92
		ลำไพล	22,264.66
		วังใหญ่	9,877.64
		สะกอม	8,593.66
	นาทวี	คลองกวาง	9,373.80
		คลองทราย	8,371.06
		ฉาง	1,418.19
		ทับช้าง	8,879.45
		ท่าประดู่	2,874.94

ที่มาข้อมูล:

- ข้อมูลค่าดัชนีความแตกต่างของความชื้น (NDWI) ช่วง 5 ปี (พ.ศ.2559 - 2563): GISTDA
- Area-Based พื้นที่เสี่ยงภัยแล้ง ปี พ.ศ. 2560: สททช
- พื้นที่เสี่ยงภัยแล้ง ช่วง 10 ปี (พ.ศ. 2550 - 2559): ปภ

พื้นที่เสี่ยงภัยแล้งน้อย เดือนกรกฎาคม ในพื้นที่สำนักงานทรัพยากรน้ำภาค 8

จังหวัด	อำเภอ	ตำบล	พื้นที่เสี่ยงน้ำท่วม (ไร่)
		นาทวี	10,675.69
		นาหมอศรี	1,149.69
		ประกอบ	7,366.51
		ปลักหนู	2,295.57
		สะท้อน	14,921.54
	นาหม่อม	คลองหรั่ง	2,723.53
		ทุ่งขมิ้น	2,538.04
		นาหม่อม	1,614.39
		ทิจิตร	3,525.40
	บางกล่ำ	ท่าช้าง	14,586.82
		บางกล่ำ	3,119.57
		บ้านหาร	2,976.11
		แม่ทอม	2,845.28
	เมืองสงขลา	เกาะแก้ว	2,959.30
		เกาะยอ	12,494.17
		เขารูปช้าง	4,922.19
		ทุ่งหวัง	5,462.90
		บ่อยาง	4,210.62
		พะวง	9,832.85
	ระโนด	คลองแดน	3,163.36
		แดนสงวน	3,614.82
		ตะเคียน	5,145.43
		ท่าบอน	6,652.37
		บ่อยาง	608.43
		บ้านขาว	23,390.52
		บ้านใหม่	7,225.15
		ปากแตระ	1,067.81
		พังยาง	451.91
		ระโนด	27,790.74
		ระวะ	656.49
		วัดสน	742.94
	รัตภูมิ	กำแพงเพชร	12,980.96
		เขาพระ	19,356.91
		ควนรู	1,518.74
		คูหาใต้	5,857.40
		ท่าชะมวง	15,003.15
	สติงพระ	กระดังงา	1,291.41
		คลองรี	18,509.21

ที่มาข้อมูล:

- ข้อมูลค่าดัชนีความแตกต่างของความชื้น (NDWI) ช่วง 5 ปี (พ.ศ.2559 - 2563): GISTDA
- Area-Based พื้นที่เสี่ยงภัยแล้ง ปี พ.ศ. 2560: สททช
- พื้นที่เสี่ยงภัยแล้ง ช่วง 10 ปี (พ.ศ. 2550 - 2559): ปภ

พื้นที่เสี่ยงภัยแล้งน้อย เดือนกรกฎาคม ในพื้นที่สำนักงานทรัพยากรน้ำภาค 8

จังหวัด	อำเภอ	ตำบล	พื้นที่เสี่ยงน้ำท่วม (ไร่)
		คูซุด	16,182.20
		จะทิ้งพระ	67.36
		ชุมพล	2,211.14
		ดีหลวง	650.53
		ท่าหิน	9,926.57
		บ่อदान	326.24
		บ่อแดง	191.43
		วัดจันทร์	644.88
		สนามชัย	867.32
	สะเดา	เขามี่เกียรติ	6,442.74
		ท่าโพธิ์	6,920.68
		ทุ่งหมอ	12,319.38
		ปรึก	15,583.51
		ป่าดงเบขาร์	17,625.62
		พังลา	7,193.99
		สะเดา	3,863.02
		สำนักขาม	11,194.34
		สำนักแก้ว	22,785.02
	สะบ้าย้อย	เขาแดง	14,504.81
		คูหา	13,412.42
		จะแหน	5,528.62
		ทุ่งพอ	9,021.79
		ธารคีรี	6,435.25
		บ้านโนนด	5,152.68
		บาโหย	21,713.98
		เปียน	6,848.38
		สะบ้าย้อย	9,577.54
	สิงหนคร	ชะแล้	4,140.49
		ชิงโค	1,345.42
		ทำนบ	4,405.54
		บางเขียด	10,548.55
		ปากรอ	6,465.12
		ป่าขาด	10,586.02
		ม่วงงาม	2,333.32
		รำแดง	3,305.94
		วัดขนุน	1,433.98
		สทิงหม้อ	10,969.96
		หัวเขา	5,896.24

ที่มาข้อมูล:

- ข้อมูลค่าดัชนีความแตกต่างของความชื้น (NDWI) ช่วง 5 ปี (พ.ศ.2559 - 2563): GISTDA
- Area-Based พื้นที่เสี่ยงภัยแล้ง ปี พ.ศ. 2560: สททช
- พื้นที่เสี่ยงภัยแล้ง ช่วง 10 ปี (พ.ศ. 2550 - 2559): ปภ

พื้นที่เสี่ยงภัยแล้งน้อย เดือนกรกฎาคม ในพื้นที่สำนักงานทรัพยากรน้ำภาค 8

จังหวัด	อำเภอ	ตำบล	พื้นที่เสี่ยงน้ำท่วม (ไร่)
	หาดใหญ่	คลองแห	3,508.42
		คลองอู่ตะเภา	936.94
		ควนลิ่ง	7,391.91
		คอหงส์	9,026.40
		คูเต่า	21,331.48
		ฉลุง	12,174.29
		ท่าข้าม	3,858.66
		ทุ่งตำเสา	18,245.32
		ทุ่งใหญ่	2,898.61
		น้ำน้อย	13,852.21
		บ้านพรุ	10,585.83
		พะตง	13,789.79
		หาดใหญ่	6,364.32
สตูล	ควนกาหลง	ควนกาหลง	166,160.62
		ทุ่งน้ย	124,298.32
		อุโตเจริญ	51,234.03
	ควนโดน	ควนโดน	34,068.80
		ควนสตอ	22,452.57
		ย่านซื่อ	7,089.30
		วังประจัน	52,297.25
	ท่าแพ	ท่าแพ	39,121.32
		ท่าเรือ	22,928.47
		แปะระ	835.52
		สาคร	50,718.03
	ทุ่งหว้า	ขนคลาน	718.11
		ทุ่งบุหรง	12,494.14
		ทุ่งหว้า	152,221.28
		นาทอน	62,298.89
		ป่าแก่บ่อหิน	49,204.33
	มะนัง	นิคมพัฒนา	50,282.79
		ป่าลัมพัฒนา	80,779.22
	เมืองสตูล	เกตรี	36,526.43
		เกาะสาหร่าย	104,072.94
		คลองขุด	10,479.28
		ควนขัน	26,540.76
		ควนโพธิ์	4,226.42
		เจ๊ะบิลัง	70,527.18
		ฉลุง	21,999.24

ที่มาข้อมูล:

- ข้อมูลค่าดัชนีความแตกต่างของความชื้น (NDWI) ช่วง 5 ปี (พ.ศ.2559 - 2563): GISTDA
- Area-Based พื้นที่เสี่ยงภัยแล้ง ปี พ.ศ. 2560: สททช
- พื้นที่เสี่ยงภัยแล้ง ช่วง 10 ปี (พ.ศ. 2550 - 2559): ปภ

พื้นที่เสี่ยงภัยแล้งน้อย เดือนกรกฎาคม ในพื้นที่สำนักงานทรัพยากรน้ำภาค 8

จังหวัด	อำเภอ	ตำบล	พื้นที่เสี่ยงน้ำท่วม (ไร่)
		ต้นหยงโป	3,188.16
		ด้ามะลิ่ง	1,187.54
		บ้านควน	13,934.22
		ปยู	60,258.81
		พิมาน	576.81
	ละงู	กำแพง	55,972.34
		เขาขาว	16,923.27
		น้ำผุด	45,302.48
		ปากน้ำ	27,096.97
		ละงู	69,601.49
		แหลมสน	31,257.88
รวม			8,010,923.53

ที่มาข้อมูล:

- ข้อมูลค่าดัชนีความแตกต่างของความชื้น (NDWI) ช่วง 5 ปี (พ.ศ.2559 - 2563): GISTDA
- Area-Based พื้นที่เสี่ยงภัยแล้ง ปี พ.ศ. 2560: สททช
- พื้นที่เสี่ยงภัยแล้ง ช่วง 10 ปี (พ.ศ. 2550 - 2559): ปภ

ภาคผนวก 3

ความพร้อมด้านสถานีตรวจวัดสถานการณ์น้ำ

(สถานี Early Warning โทรมมาตร กล้อง CCTV และสถานีอุตุ-อุทกวิทยา)

การตรวจสอบความพร้อมสถานีตรวจวัดสภาพน้ำทางไกลอัตโนมัติ (โทรมาตร) 2565

สำนักงานทรัพยากรน้ำภาค 8 จ.สงขลา

วันที่สำรวจ 31 มีนาคม 2565

ลำดับ	ชื่อสถานี	รหัสสถานี	ปีที่ก่อสร้างแล้วเสร็จ	ข้อมูลที่ตรวจวัด			ตำบล	อำเภอ	จังหวัด	ลุ่มน้ำหลัก	รหัสลุ่มน้ำหลัก	zone	UTM_N	UTM_E	lat_y	long_x	สภาพการใช้งาน (ได้/ไม่ได้)			ผู้สำรวจ		ผู้ดูแล			หมายเหตุ
				ฝน	ระดับน้ำ	รูปภาพ/วิดีโอ											ฝน	ระดับน้ำ	รูปภาพ/วิดีโอ	ชื่อ	ตำแหน่ง	ชื่อ	ตำแหน่ง	เบอร์ติดต่อ	
1	คลองอุตะภาคอนบน	STN01	2554	/	/	-	พังงา	สะเดา	สงขลา	ทะเลสาบสงขลา	23	47N	751,503	659,374	6.796615	100.442174	x	x	-	นายชัยพงษ์ บุณริรัมย์	นายช่างเทคนิค	นายชัยพงษ์ บุณริรัมย์	นายช่างเทคนิค	089-7333993	อุปกรณ์ประมวลผลหลักชำรุด
2	คลองอุตะภาคอนล่าง	STN02	2554	/	/	/	หาดใหญ่	หาดใหญ่	สงขลา	ทะเลสาบสงขลา	23	47N	774,228	660,818	7.002080	100.455865	x	x	/	นายชัยพงษ์ บุณริรัมย์	นายช่างเทคนิค	นายชัยพงษ์ บุณริรัมย์	นายช่างเทคนิค	089-7333993	อุปกรณ์ตรวจวัดน้ำฝนชำรุด อุปกรณ์ตรวจวัดระดับน้ำชำรุด
3	คลองรัตภูมิ	STN03	2554	/	/	-	กำแพงเพชร	รัตภูมิ	สงขลา	ทะเลสาบสงขลา	23	47N	789,445	643,798	7.140148	100.302199	x	x	-	นายชัยพงษ์ บุณริรัมย์	นายช่างเทคนิค	นายชัยพงษ์ บุณริรัมย์	นายช่างเทคนิค	089-7333993	รอการตรวจสอบ/ตรวจซ่อม
4	คลองตะโหมด	STN04	2554	/	/	/	แม่ขี้	ตะโหมด	พัทลุง	ทะเลสาบสงขลา	23	47N	811,311	622,457	7.338413	100.109451	x	x	x	นายชัยพงษ์ บุณริรัมย์	นายช่างเทคนิค	นายชัยพงษ์ บุณริรัมย์	นายช่างเทคนิค	089-7333993	อุปกรณ์ประมวลผลหลักชำรุด อุปกรณ์ตรวจวัดน้ำฝนชำรุด อุปกรณ์ส่งสัญญาณภาพชำรุด
5	คลองนาท่อม	STN05	2554	/	/	-	รามเมือง	เมือง	พัทลุง	ทะเลสาบสงขลา	23	47N	835,682	608,929	7.559121	99.987394	x	x	-	นายชัยพงษ์ บุณริรัมย์	นายช่างเทคนิค	นายชัยพงษ์ บุณริรัมย์	นายช่างเทคนิค	089-7333993	อุปกรณ์ประมวลผลหลักชำรุด อุปกรณ์ตรวจวัดน้ำฝนชำรุด อุปกรณ์ตรวจวัดระดับน้ำชำรุด
6	คลองท่าแนะ	STN06	2554	/	/	-	เขาย่า	ศรีบรรพต	พัทลุง	ทะเลสาบสงขลา	23	47N	856,047	598,589	7.743516	99.894059	x	x	-	นายชัยพงษ์ บุณริรัมย์	นายช่างเทคนิค	นายชัยพงษ์ บุณริรัมย์	นายช่างเทคนิค	089-7333993	อุปกรณ์ประมวลผลหลักชำรุด อุปกรณ์ตรวจวัดระดับน้ำชำรุด
7	ปากทะเลสาบสงขลา	STN07	2554	/	/	-	หัวเขา	สิงหนคร	สงขลา	ทะเลสาบสงขลา	23	47N	796,739	674,129	7.205246	100.577032	/	/	-	นายชัยพงษ์ บุณริรัมย์	นายช่างเทคนิค	นายชัยพงษ์ บุณริรัมย์	นายช่างเทคนิค	089-7333993	ปกติ
8	ปากอู	STN08	2554	/	/	-	ปากอู	สิงหนคร	พัทลุง	ทะเลสาบสงขลา	23	47N	803,028	657,315	7.262618	100.424965	/	/	-	นายชัยพงษ์ บุณริรัมย์	นายช่างเทคนิค	นายชัยพงษ์ บุณริรัมย์	นายช่างเทคนิค	089-7333993	ปกติ
9	ลำปำ	STN09	2554	/	/	/	ลำปำ	เมือง	พัทลุง	ทะเลสาบสงขลา	23	47N	842,763	626,487	7.622771	100.146700	x	x	x	นายชัยพงษ์ บุณริรัมย์	นายช่างเทคนิค	นายชัยพงษ์ บุณริรัมย์	นายช่างเทคนิค	089-7333993	อุปกรณ์ประมวลผลหลักชำรุด อุปกรณ์ส่งสัญญาณภาพชำรุด
10	บางแก้ว	STN10	2554	/	/	-	นาปะขอ	บางแก้ว	พัทลุง	ทะเลสาบสงขลา	23	47N	825,463	635,060	7.466103	100.223969	/	x	-	นายชัยพงษ์ บุณริรัมย์	นายช่างเทคนิค	นายชัยพงษ์ บุณริรัมย์	นายช่างเทคนิค	089-7333993	อุปกรณ์ตรวจวัดระดับน้ำชำรุด
11	เขาพระ	STN11	2554	/	-	-	เขาพระ	รัตภูมิ	สงขลา	ทะเลสาบสงขลา	23	47N	779,632	628,840	7.051761	100.166540	/	-	-	นายชัยพงษ์ บุณริรัมย์	นายช่างเทคนิค	นายชัยพงษ์ บุณริรัมย์	นายช่างเทคนิค	089-7333993	ปกติ

การตรวจสอบความพร้อมสถานีส่งสัญญาณด้วยภาพจากกล้อง CCTV 2565

สำนักงานทรัพยากรน้ำภาค 8 จ.สงขลา

วันที่สำรวจ 31 มีนาคม 2565

ลำดับ	ชื่อสถานี	รหัสสถานี	ปีที่ก่อสร้างแล้วเสร็จ	ข้อมูลที่ตรวจวัด			ตำบล	อำเภอ	จังหวัด	ลุ่มน้ำหลัก	รหัสลุ่มน้ำหลัก	zone	UTM_N	UTM_E	lat_y	long_x	สภาพการใช้งาน (ได้/ไม่ได้)			ผู้สำรวจ		ผู้ดูแล			หมายเหตุ
				ฝน	ระดับน้ำ	รูปภาพ/วิดีโอ											ฝน	ระดับน้ำ	รูปภาพ/วิดีโอ	ชื่อ	ตำแหน่ง	ชื่อ	ตำแหน่ง	เบอร์ติดต่อ	
1	คลองอู่ตะเภาตอนล่าง	STN02	2554	/	/	/	หาดใหญ่	หาดใหญ่	สงขลา	ทะเลสาบสงขลา	23	47N	774,228	660,818	7.002080	100.455865	x	x	/	นายชัยพงษ์ บุญรัตน์	นายช่างเทคนิค	นายชัยพงษ์ บุญรัตน์	นายช่างเทคนิค	089-7333993	อุปกรณ์ตรวจวัดน้ำฝนชำรุด อุปกรณ์ตรวจวัดระดับน้ำชำรุด
2	คลองตะหมะ	STN04	2554	/	/	/	แม่ขี	ตะหมะ	พัทลุง	ทะเลสาบสงขลา	23	47N	811,311	622,457	7.338413	100.109451	x	x	x	นายชัยพงษ์ บุญรัตน์	นายช่างเทคนิค	นายชัยพงษ์ บุญรัตน์	นายช่างเทคนิค	089-7333993	อุปกรณ์ประมวลผลหลักชำรุด อุปกรณ์ตรวจวัดน้ำฝนชำรุด อุปกรณ์ส่งสัญญาณภาพชำรุด
3	คลองนาท่อม	STN05	2554	/	/	-	ร่มเมือง	เมือง	พัทลุง	ทะเลสาบสงขลา	23	47N	835,682	608,929	7.559121	99.987394	x	x	-	นายชัยพงษ์ บุญรัตน์	นายช่างเทคนิค	นายชัยพงษ์ บุญรัตน์	นายช่างเทคนิค	089-7333993	อุปกรณ์ประมวลผลหลักชำรุด อุปกรณ์ตรวจวัดน้ำฝนชำรุด อุปกรณ์ส่งสัญญาณภาพโค่น โจรกรรม
4	ลำปำ	STN09	2554	/	/	/	ลำปำ	เมือง	พัทลุง	ทะเลสาบสงขลา	23	47N	842,763	626,487	7.622771	100.146700	x	x	x	นายชัยพงษ์ บุญรัตน์	นายช่างเทคนิค	นายชัยพงษ์ บุญรัตน์	นายช่างเทคนิค	089-7333993	อุปกรณ์ประมวลผลหลักชำรุด อุปกรณ์ส่งสัญญาณภาพชำรุด

การตรวจสอบความพร้อมสถานีอุตุนิยมวิทยา 2565

สำนักงานทรัพยากรน้ำภาค 8 จ.สงขลา

วันที่สำรวจ 31 มีนาคม 2565

ลำดับ	รหัสสถานี	ชื่อสถานี	ตำบล	อำเภอ	จังหวัด	HYD	MET	Zone	Lat_y	Long_x	สภาพการใช้งาน	ผู้ดูแล	เบอร์ติดต่อ	หมายเหตุ
1	230102	สถานีอุทกวิทยาลองวัดที่น้ำตกโดนงาข้าง	ทุ่งตำเสา	หาดใหญ่	สงขลา	/		47	6.947621	100.233149	ปกติ	นายเสรี ชุมจันทร์	098-062-4092	
2	251201	สถานีอุทกวิทยาลองจุดสวนที่บ้านโดนปานัน	ทุ่งนุ้ย	ควนกาหลง	สตูล	/		47	6.857321	100.162730	ปกติ	นายปราโมทย์ หลีเส็น	089-504-6401	
3	251102	สถานีอุทกวิทยาลองลงที่บ้านผิง 52	นิคมพัฒนา	มะนัง	สตูล	/		47	6.963384	99.881809	ปกติ	นายอุเสิน มอมเซียว	091-170-5830	
4	251002	สถานีอุทกวิทยาลองห้วยสอที่บ้านโพรงจระเข้	โพรงจระเข้	ย่านตาขาว	ตรัง	/		47	7.413394	99.794477	ปกติ	นายไม้ ชันจำง	063-096-8339	เปลี่ยนเบอร์โทรศัพท์
5	251001	สถานีอุทกวิทยาลองลำขุนที่บ้านนาชุมเห็ด	นาชุมเห็ด	ย่านตาขาว	ตรัง	/		47	7.465276	99.789586	ปกติ	นายเจียง ศรีไทยรักษ์	065-567-8824	
6	230301	สถานีอุทกวิทยาลองห้วยลำสินธุ์ที่บ้านโดน	ลำสินธุ์	ศรีนครินทร์	พัทลุง	/		47	7.500336	99.905925	ปกติ	นายพอง เกื้อสังข์	087-285-9878	
7	230302	สถานีอุทกวิทยาลองนาอนที่บ้านทุ่งโพธิ์	คลองเฉลิม	กงหรา	พัทลุง	/		47	7.392029	99.952055	ปกติ	นายอัลดอาร์ดี เพชรกาหริ่ม	098-175-3197	เปลี่ยนเบอร์โทรศัพท์
8	230303	สถานีอุทกวิทยาลองสาที่บ้านหัวควน	ลำปำ	เมือง	พัทลุง	/		47	7.629714	100.130809	ปกติ	นางสาวกาญจนา หนูเพชร	098-460-4719	เปลี่ยนผู้ดูแล
9	230305	สถานีอุทกวิทยาลองทะเลพระที่บ้านทะเลพระ	ควนขนุน	เขาชัยสน	พัทลุง	/		47	7.490959	100.102864	ปกติ	นายวิทยา จันทร์หอม	083-169-1852	
10	251102	สถานีอุตุนิยมวิทยาบ้านผิง52	นิคมพัฒนา	มะนัง	สตูล	/		47	6.953032	99.884224	ปกติ	ว่าที่ ร.ต.หญิงบุษนาฎ จันทร์ักษ์	084-667-5570	เปลี่ยนเบอร์โทรศัพท์
11	210901	สถานีอุตุนิยมวิทยาที่ว่าการอำเภอสะบ้าย้อย	สะบ้าย้อย	สะบ้าย้อย	สงขลา	/		47	6.621172	100.948523	ปกติ	นายสรศักดิ์ สุเมหาโส	099-365-6194	
12	04 210504	สถานีอุทกวิทยาลองทำควายที่บ้านทุ่งชันหมาก	เขาน้อย	ลิซล	นครศรีธรรมราช	/		47	8.945713	99.821030	ปกติ	น.ส.พัฒนารัณณ์ คงเพชร	087-620-4947	
13	04 210603	สถานีอุทกวิทยาลองกลายที่บ้านเทียน	กรุงชิง	นบพิตำ	นครศรีธรรมราช	/		47	8.787179	99.648283	ปกติ	นายจันงค์ พรหมเดช	086-273-0736	
14	210701	สถานีอุทกวิทยาลองนอกทำน้ำตกพรหมโลก	พรหมโลก	พรหมคีรี	นครศรีธรรมราช	/		47	8.527754	99.796420	ชำรุด	นางศิริวรรณ เพ็ชรไทยพงศ์	092-130-3677	ชำรุดบางส่วน แต่ยังสามารถอ่านค่าได้
15	210705	สถานีอุทกวิทยาลองปลายอนที่บ้านคลองแคว	พรหมโลก	พรหมคีรี	นครศรีธรรมราช	/		47	8.509776	99.830062	ปกติ	นายวิทย์พนธ์ เพ็ชรไทยพงศ์	081-3676180	
16	210708	สถานีอุทกวิทยาลองเขาแก้วที่บ้านชายเขา	เขาแก้ว	ลานสกา	นครศรีธรรมราช	/		47	8.354872	99.798972	ชำรุด	นายจรรยา เจริญเลิศ	061-370-8413	ชำรุดบางส่วน แต่ยังสามารถอ่านค่าได้
17	04 210713	สถานีอุทกวิทยาลองแรที่บ้านเขาเงา	ทุ่งโพธิ์	จุฬาภรณ์	นครศรีธรรมราช	/		47	8.137876	99.838274	ปกติ	น.ส.กัญญา สุระ	089-587-7458	
18	210717	สถานีอุทกวิทยาลองขุนพังที่บ้านวังน้ำน้อย	หินตก	ร่อนพิบูล	นครศรีธรรมราช	/		47	8.268745	99.832256	ปกติ	น.ส.บุญยวง หนูแก้ว	093-651-4331	
19	04 210508	สถานีอุตุนิยมวิทยานมัยบ้านเขาใหญ่	เขาน้อย	ลิซล	นครศรีธรรมราช	/		47	8.944292	99.775447	ชำรุด	นายคุณวุฒิ นิลพงค์	083-632-1580	ผู้สกรีน/เครื่องวัดอุณหภูมิสูงสุด-ต่ำสุด ของอากาศ/ความชื้นสัมพัทธ์/อุณหภูมิอากาศ (หลอดแก้ว)/เครื่องมือวัดอุณหภูมิสูงสุด-ต่ำสุด ผิวน้ำ
20	04 210604	สถานีอุตุนิยมวิทยานมัยบ้านนบ	กรุงชิง	นบพิตำ	นครศรีธรรมราช	/		47	8.795971	99.693233	ชำรุด	นางจาก สมทรง	086-277-2275	ผู้สกรีน/เครื่องวัดอุณหภูมิสูงสุด-ต่ำสุด ของอากาศ/อุณหภูมิอากาศ(หลอดแก้ว)/เครื่องมือวัดอุณหภูมิสูงสุด-ต่ำสุด ผิวน้ำ

การตรวจสอบความพร้อมสถานีอุตุนิยมวิทยา 2565

สำนักงานทรัพยากรน้ำภาค 8 จ.สงขลา

วันที่สำรวจ 31 มีนาคม 2565

ลำดับ	รหัสสถานี	ชื่อสถานี	ตำบล	อำเภอ	จังหวัด	HYD	MET	Zone	Lat_y	Long_x	สภาพการใช้งาน	ผู้ดูแล	เบอร์ติดต่อ	หมายเหตุ
21	04 210714	สถานีอุตุนิยมวิทยาเทศบาลตำบลชะอวด	ชะอวด	ชะอวด	นครศรีธรรมราช		/	47	7.966036	99.998469	ชำรุด	นางสุภาวดี สมนึก	080-881-6027	ผู้สกรีน/เครื่องวัดอุณหภูมิสูงสุด-ต่ำสุดผิวน้ำ/ เครื่องวัดแสงแดดแบบcambell/เครื่องวัด ความเร็วและทิศทางลมแบบอัตโนมัติ/ เครื่องวัดความเร็วลมและทิศทางลมแบบ กราฟ/เครื่องวัดน้ำฝนอัตโนมัติแบบถ้วย กระดก/เครื่องวัดอุณหภูมิ-ความชื้นอัตโนมัติ/ เครื่องวัดการคายระเหยแบบอัตโนมัติถาดวัด ระเหย/เครื่องบันทึก(Data Logger)ข้อมูล พร้อมระบบสื่อสาร
22	04 210715	สถานีอุตุนิยมวิทยาองค์การบริหารส่วนตำบลทอนหงส์	ทอนหงส์	พรหมคีรี	นครศรีธรรมราช		/	47	8.567659	99.804881	ชำรุด	นายสมภพ ชำนาญกิจ	083-506-5167	เครื่องวัดอุณหภูมิสูงสุด-ต่ำสุด ของอากาศ/ เครื่องวัดอุณหภูมิอากาศแบบหลอดแก้ว ธรรมดา/เครื่องมีวัดอุณหภูมิสูงสุด-ต่ำสุด ผิวน้ำ
23	04 210716	สถานีอุตุนิยมวิทยาองค์การบริหารส่วนตำบลทุ่งโพธิ์	ทุ่งโพธิ์	จุฬาภรณ์	นครศรีธรรมราช		/	47	8.097411	99.885429	ชำรุด	นายวิภาส ชนะฤทธิ์	098-708-3741	ผู้สกรีน/เครื่องวัดอุณหภูมิสูงสุดของอากาศ/ เครื่องวัดอุณหภูมิหลอดแก้วธรรมดา (อุณหภูมิอากาศ)/เครื่องมีวัดอุณหภูมิ สูงสุด-ต่ำสุด ผิวน้ำ
24	210703	สถานีอุตุนิยมวิทยาศูนย์สำรวจอุทกวิทยาที่ 7 (นศ)	ปากพูน	เมือง	นครศรีธรรมราช		/	47	8.559786	99.949981	ชำรุด	เจ้าหน้าที่ส่วนฯ	0-7536-9180	ผู้สกรีน/เครื่องวัดลมอัตโนมัติยี่ห้อ แลมแบรท ความสูง2เมตร/เครื่องวัดอุณหภูมิสูงสุด อากาศ/เครื่องมีวัดอุณหภูมิสูงสุด-ต่ำสุด ผิ วน้ำ/ความชื้นสัมพัทธ์แบบHygrometer/PAN A
25	211101	สถานีสำรวจอุทกวิทยา แม่น้ำสายบุรี ที่บ้านซากอ	ซากอ	ศรีสาคร	นราธิวาส	/	/	47	7.019919	100.710718	ปกติ	น.ส.สุภาวดี มณีโชติ	080-8631398	
26	211001	สถานีวัดน้ำฝนศูนย์สูบน้ำด้วยไฟฟ้าปัตตานี	คูยง	หนองจิก	ปัตตานี	/	/	47	6.685513	101.317706	ปกติ	นายอุสมาน ยาบิ	062-6464457	
27	240101	สถานีสำรวจอุทกวิทยา แม่น้ำปัตตานีที่บ้านจันทร์	ยะรม	เบตง	ยะลา	/	/	47	6.689377	100.266031	ปกติ	นายสิทธิชัย ฉัตรเสน	080-1378186	
28	240207	สถานีสำรวจอุทกวิทยา คลองยะรม ที่บ้านยะรม	ยะรม	เบตง	ยะลา	/	/	47	6.678585	100.260096	ปกติ	นายศุภรอม อาแว	098-0081948	
29	240206	สถานีสำรวจอุทกวิทยา คลองการาฐกาที่บ้านลูโบ๊ะเบอต	ยะรม	เบตง	ยะลา	/	/	47	6.674370	100.253112	ปกติ	นางชาติเย๊ะ อาแว	090-7544398	
30	240107	สถานีสำรวจอุทกวิทยา แม่น้ำปัตตานี(สะพานท่าสาป)ที่บ้านลิ้มุด	สะเตง	เมือง	ยะลา	/	/	47	6.786940	101.033693	ปกติ	นางพวงศรี ศิริเมืองจันทร์	098-6905350	
31	240305	สถานีอุตุนิยมวิทยา ที่สำนักงานส่วนอุทกวิทยาที่3 ยะลา	สะเตง	เมือง	ยะลา	/	/	47	6.803864	101.020631	ปกติ	นายเจริญ วิเชียร	086-2964509	
32	211102	สถานีวัดน้ำฝน ที่ว่าการ อ.รามัน	รามัน	รามัน	ยะลา	/	/	47	6.945000	100.961524	ปกติ	นายตอพา เหล๊ะ	098-9578433	และโทร 061-191-7433
33	240202	สถานีอุตุนิยมวิทยาที่ว่าการ อ.เบตง	เบตง	เบตง	ยะลา	/	/	47	6.586961	100.252692	ปกติ	น.ส.ชุชาน่า ฮายี	065-4124115	
34	240204	สถานีวัดน้ำฝนทดลองที่ชสวนอ.ธารโต	ธารโต	ธารโต	ยะลา	/	/	47	6.695399	100.676758	ปกติ	นางกรแก้ว คำจันทร์	080-1402049	

การตรวจสอบความพร้อมสถานีอุตุ-อุทกวิทยา 2565

สำนักงานทรัพยากรน้ำภาค 8 จ.สงขลา

วันที่สำรวจ 31 มีนาคม 2565

ลำดับ	รหัสสถานี	ชื่อสถานี	ตำบล	อำเภอ	จังหวัด	HYD	MET	Zone	Lat_y	Long_x	สภาพการใช้งาน	ผู้ดูแล	เบอร์ติดต่อ	หมายเหตุ
35	240304	สถานีวัดน้ำฝนบ้านเจาะป็นตั้ง ที่บ้านเจาะป็นตั้ง	บ้านนังस्ता	บ้านนังस्ता	ยะลา		/	47	6.755043	100.735657	ปกติ	นางนาริยา หะมัดิง	098-0230804	
36	210902	สถานีวัดน้ำฝนที่ว่าการอ.กาบัง	กาบัง	กาบัง	ยะลา		/	47	6.539853	100.907300	ปกติ	นายวินัย โดหะ	082-8276433	
37	240108	สถานีวัดน้ำฝนบ้านกรงป็นตั้งที่สนงพิชสวนกรงป็นตั้ง	กรงป็นตั้ง	กรงป็นตั้ง	ยะลา		/	47	6.755455	100.922005	ปกติ	นายกามารุสขามาน	093-7292918	และโทร 082-8259040
38	240307	สถานีวัดน้ำฝนยะหา ที่บ้านยะหา	ยะหา	ยะหา	ยะลา		/	47	6.639953	100.977468	ปกติ	นางทองสี ขุนศรี	098-6492359	