



แผนปฏิบัติการ บรรเทาภาวะน้ำท่วมและภาวะน้ำแล้ง ตามปฏิทินการบริหารจัดการน้ำ ปี 2565

สำนักงาน ทรัพยากรน้ำภาค 5

ทรัพยากรน้ำภาค



ศูนย์อำนวยการติดตาม
และแก้ไขปัญหาภาวะน้ำแล้งและน้ำท่วม
ศูนย์ป้องกันวิกฤติน้ำ และสำนักงานทรัพยากรน้ำภาค 5
ปี พ.ศ. 2565 - 2566

คำนำ

ตามมติคณะรัฐมนตรี เมื่อวันที่ 3 พฤษภาคม 2565 รับทราบมาตรการรับมือฤดูฝน ปี 2565 และโครงการเพิ่มประสิทธิภาพการบริหารจัดการทรัพยากรน้ำในช่วงฤดูฝน ปี 2565 และการกักเก็บน้ำเพื่อฤดูแล้ง ปี 2565/2566 โดยมอบหมายหน่วยงานที่เกี่ยวข้องจัดทำแผนปฏิบัติการตามมาตรการต่อไป โดยมาตรการที่ 7 ได้มอบหมายให้กรมทรัพยากรน้ำเตรียมความพร้อม และวางแผนเครื่องจักร เครื่องมือ ประจำพื้นที่เสี่ยงน้ำท่วม และฝนน้อยกว่าค่าปกติ ให้แล้วเสร็จภายในเดือนกรกฎาคม พ.ศ. 2565

ดังนั้นกรมทรัพยากรน้ำจึงได้จัดทำแผนปฏิบัติการบรรเทาภาวะน้ำท่วมและภาวะน้ำแล้ง ประจำปี 2565/2566 ของสำนักงานทรัพยากรน้ำภาค 5 เพื่อเป็นการเตรียมความพร้อม การกำหนดแผนงาน และมาตรการเชิงปฏิบัติด้านการบรรเทาภาวะวิกฤติในแต่ละพื้นที่ โดยแผนปฏิบัติการฯ ฉบับนี้ มีวัตถุประสงค์เพื่อให้เจ้าหน้าที่ของกรมทรัพยากรน้ำและผู้ที่เกี่ยวข้อง ทราบถึงกระบวนการปฏิบัติงาน การเตรียมความพร้อมด้านต่าง ๆ แผนปฏิบัติการบรรเทาภาวะน้ำท่วมและภาวะน้ำแล้ง และรายชื่อเจ้าหน้าที่ในการติดต่อประสานงานของสำนักงานทรัพยากรน้ำภาค 5

สุดท้ายนี้ ศูนย์ป้องกันวิกฤติน้ำ ขอขอบพระคุณทุกหน่วยงานภายในกรมทรัพยากรน้ำในการรวบรวมข้อมูลด้านต่างๆ โดยเฉพาะอย่างยิ่งสำนักงานทรัพยากรน้ำภาค 5 ที่ร่วมกันจัดทำแผนปฏิบัติการบรรเทาภาวะน้ำท่วมและภาวะน้ำแล้งให้แล้วเสร็จ และเป็นไปตามวัตถุประสงค์ที่ได้กำหนดไว้

ศูนย์ป้องกันวิกฤติน้ำ

**แผนปฏิบัติการบรรเทาภาวะน้ำท่วมและภาวะน้ำแล้ง
ของสำนักงานทรัพยากรน้ำภาค 5**

ตามปฏิทินการบริหารจัดการทรัพยากรน้ำ ของ สำนักงานทรัพยากรน้ำแห่งชาติ

เนื้อหา	หน้า
แผนปฏิบัติการบรรเทาภาวะน้ำท่วมและภาวะน้ำแล้งของสำนักงานทรัพยากรน้ำภาค 5	1
1. บทนำ	1
2. วัตถุประสงค์	1
3. ประโยชน์ที่ได้รับ	2
4. สรุปผลการให้ความช่วยเหลือของสำนักงานทรัพยากรน้ำภาค 5	2
4.1 ผลการให้ความช่วยเหลือพื้นที่ประสบปัญหาอุทกภัยตั้งแต่ ปี พ.ศ. 2560 – 2564	2
4.2 ผลการให้ความช่วยเหลือพื้นที่ประสบปัญหาภัยแล้งตั้งแต่ ปี พ.ศ. 2558 – 2564	2
5. งบประมาณที่ได้รับการจัดสรร	3
6. ข้อมูลเชิงพื้นที่	3
6.1 พื้นที่รับผิดชอบของสำนักงานทรัพยากรน้ำภาค 5	3
6.2 พื้นที่เสี่ยงน้ำท่วม	3
6.3 พื้นที่เสี่ยงภัยแล้ง	7
7. ข้อมูลความพร้อมด้านอุปกรณ์/เครื่องมือ/อาคารชลศาสตร์	10
7.1 ความพร้อมด้านสถานีตรวจวัดสถานการณ์น้ำ	10
7.2 ความพร้อมด้านอุปกรณ์และเครื่องมือ	10
8. ข้อมูลความพร้อมด้านบุคลากร	13
8.1 เจ้าหน้าที่ด้านเฝ้าระวังสถานการณ์ด้านภาวะน้ำท่วมและภาวะน้ำแล้ง	13
8.2 เจ้าหน้าที่ด้านการปฏิบัติงานเชิงพื้นที่รายจังหวัด	13
8.3 รายชื่อผู้รู้ประจำสถานีเตือนภัยล่วงหน้าน้ำหลาก-ดินถล่มในพื้นที่	14
8.4 รายชื่อเจ้าหน้าที่ส่วนกลางในการติดตามสถานการณ์ด้านภาวะน้ำท่วมและภาวะน้ำแล้ง	14
9. แผนปฏิบัติการบรรเทาภาวะน้ำท่วมและภาวะน้ำแล้ง	15
9.1 แผนปฏิบัติการเพื่อรับสถานการณ์น้ำท่วมหลากดินโคลนถล่มประจำเดือน พฤษภาคม - ตุลาคม 2565	15
9.2 แผนปฏิบัติการในการรับสถานการณ์น้ำแล้ง การสูบน้ำช่วยเหลือสถานการณ์น้ำแล้ง	16
ภาคผนวก 1 พื้นที่เสี่ยงน้ำท่วมเดือนกรกฎาคม – ธันวาคม ในขอบเขตสำนักงานทรัพยากรน้ำภาค 5	
ภาคผนวก 2 พื้นที่เสี่ยงภัยแล้ง ในพื้นที่นอกเขตชลประทานในขอบเขตสำนักงานทรัพยากรน้ำภาค 5	
ภาคผนวก 3 ความพร้อมด้านสถานีตรวจวัดสถานการณ์น้ำ (สถานี Early Warning โทรมมาตร กล้อง CCTV และสถานีอุตุ-อุทกวิทยา)	
ภาคผนวก 4 สถานีตรวจวัดแหล่งน้ำขนาดเล็ก	
ภาคผนวก 5 ความพร้อมด้านความมั่นคงของอ่างเก็บน้ำ	

แผนปฏิบัติการบรรเทาภาวะน้ำท่วมและภาวะน้ำแล้งของสำนักงานทรัพยากรน้ำภาค 5

1. บทนำ

กรมทรัพยากรน้ำ ในฐานะที่เป็นหน่วยงานปฏิบัติในสังกัดกระทรวงทรัพยากรธรรมชาติและสิ่งแวดล้อม มีภารกิจรับผิดชอบเกี่ยวกับทรัพยากรน้ำผิวดินในพื้นที่นอกเขตชลประทาน/พื้นที่เกษตรน้ำฝน จำนวน 117 ล้านไร่ ซึ่งศักยภาพด้านทรัพยากรน้ำของพื้นที่จะขึ้นอยู่กับปริมาณฝนที่ตกในพื้นที่เป็นหลัก เนื่องจากไม่มีแหล่งเก็บกักน้ำขนาดใหญ่และระบบชลประทาน ที่จะใช้สามารถควบคุมปริมาณน้ำและการใช้น้ำของพื้นที่ได้ ทำให้พื้นที่นอกเขตชลประทาน ต้องเผชิญเหตุกับปัญหาภัยพิบัติอันเกิดจากน้ำ ไม่ว่าจะเป็นปัญหาภาวะน้ำท่วมและปัญหาภาวะน้ำแล้ง และเนื่องจากปัจจัยของการเกิดเหตุวิกฤติน้ำในพื้นที่นอกเขตชลประทานไม่สามารถควบคุมได้ การเตรียมความพร้อมในการเผชิญเหตุจึงเป็นสิ่งสำคัญ เพื่อให้หน่วยงานมีความพร้อมในการช่วยเหลือประชาชนที่ได้รับความเดือดร้อนจากปัญหาวิกฤติน้ำได้อย่างมีประสิทธิภาพ ซึ่งกรมทรัพยากรน้ำ ได้รับการจัดสรรงบประมาณในการบริหารจัดการเพื่อรองรับสภาวะวิกฤติน้ำ ตั้งแต่ปีงบประมาณ พ.ศ. 2556 ถึงปัจจุบัน โดยได้จัดสรรงบประมาณดังกล่าว ลงสู่สำนักงานทรัพยากรน้ำภาค 5 เพื่อใช้ปฏิบัติงานให้ความช่วยเหลือประชาชนที่ได้รับความเดือดร้อนจากปัญหาภาวะน้ำแล้งและภาวะน้ำท่วม จึงต้องมีการจัดทำแผนปฏิบัติการบรรเทาภาวะน้ำแล้งและภาวะน้ำท่วม เพื่อใช้เป็นคู่มือในการปฏิบัติงานร่วมกับหน่วยงานที่เกี่ยวข้อง และทำให้การใช้จ่ายงบประมาณและผลการปฏิบัติงานช่วยเหลือประชาชนที่ได้รับความเดือดร้อนจากภัยพิบัติด้านน้ำเป็นไปอย่างมีประสิทธิภาพ

นอกจากนี้ สำนักงานทรัพยากรน้ำแห่งชาติ ซึ่งเป็นหน่วยงานกำกับนโยบายด้านทรัพยากรน้ำของประเทศ ได้กำหนดให้หน่วยงานที่เกี่ยวข้องปฏิบัติตามปฏิทินการบริหารจัดการทรัพยากรน้ำช่วงฤดูฝนและฤดูแล้ง โดยกรมทรัพยากรน้ำเป็นหนึ่งในหน่วยงานที่ต้องถือปฏิบัติตามปฏิทินดังกล่าว จึงจัดทำแผนปฏิบัติการบรรเทาภาวะน้ำแล้งและภาวะน้ำท่วม เพื่อตอบสนองนโยบายของสำนักงานทรัพยากรน้ำแห่งชาติ

2. วัตถุประสงค์

1) เพื่อเป็นการเตรียมความพร้อมในการรับมือกับภาวะน้ำแล้งและภาวะน้ำท่วมของกรมทรัพยากรน้ำ โดยเฉพาะการเตรียมความพร้อมของระบบปฏิบัติการเฝ้าระวังและเตือนภัยล่วงหน้าน้ำหลาก-ดินถล่ม (Early Warning System) ระบบตรวจวัดสถานการณ์น้ำทางไกลอัตโนมัติ อุปกรณ์เครื่องมือ (เครื่องสูบน้ำ รถบรรทุกน้ำ รถยนต์บรรทุก เรือท้องแบน) ความพร้อมด้านความมั่นคงแข็งแรงของอาคารชลศาสตร์ ความพร้อมของเจ้าหน้าที่ด้านการเฝ้าระวังสถานการณ์ เจ้าหน้าที่ด้านการปฏิบัติงานเชิงพื้นที่รายจังหวัด และรายชื่อผู้รู้ประจำสถานีเตือนภัยล่วงหน้าน้ำหลาก-ดินถล่มในพื้นที่

2) เพื่อให้กรมทรัพยากรน้ำ มีแผนปฏิบัติการบรรเทาภาวะน้ำแล้งและภาวะน้ำท่วม ที่ตอบสนองต่อการดำเนินงานตามมาตรการรองรับสถานการณ์ฤดูแล้งและฤดูฝนของสำนักงานทรัพยากรน้ำแห่งชาติ

3) เพื่อให้สำนักงานทรัพยากรน้ำภาค 5 มีแผนปฏิบัติการบรรเทาภาวะน้ำแล้งและภาวะน้ำท่วมของสำนักงานทรัพยากรน้ำภาค 5 ที่จะใช้เป็นคู่มือในการปฏิบัติงานเผชิญเหตุ โดยบูรณาการกับหน่วยงานที่เกี่ยวข้องในพื้นที่รับผิดชอบ เช่น จังหวัด สำนักงานป้องกันและบรรเทาสาธารณภัยเขต สำนักงานป้องกันและบรรเทาสาธารณภัยจังหวัด สำนักงานทรัพยากรธรรมชาติและสิ่งแวดล้อมจังหวัด เป็นต้น

3. ประโยชน์ที่ได้รับ

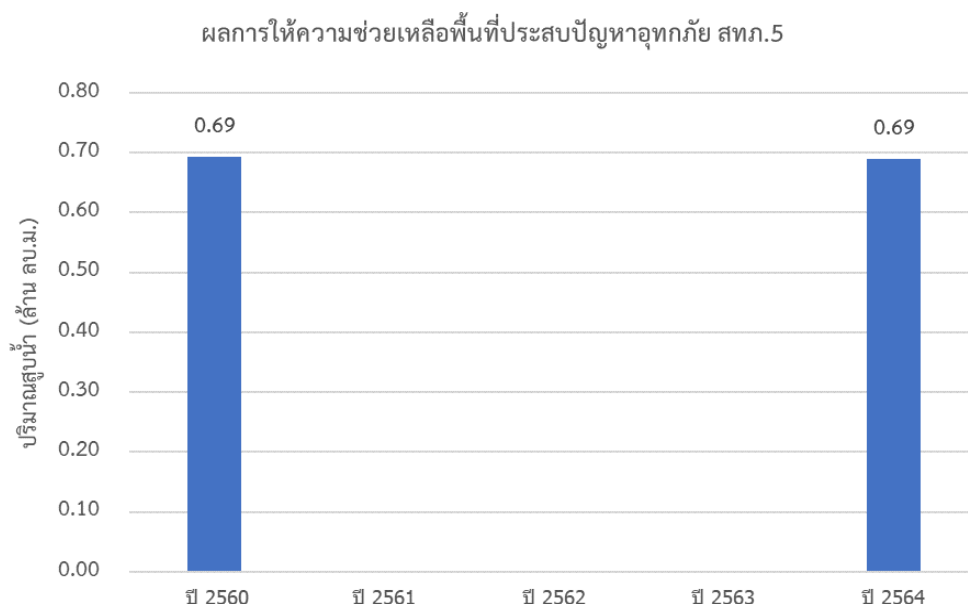
1) กรมทรัพยากรน้ำ โดยเฉพาะสำนักงานทรัพยากรน้ำภาค 5 มีความพร้อมที่จะปฏิบัติงานเผชิญเหตุกับปัญหาภัยพิบัติอันเกิดจากน้ำ และบูรณาการกับหน่วยงานที่เกี่ยวข้อง ในการให้ความช่วยเหลือประชาชนที่ได้รับเดือดร้อนจากปัญหาภาวะน้ำแล้งและภาวะน้ำท่วมได้อย่างทันต่อเหตุการณ์

2) กรมทรัพยากรน้ำ สามารถปฏิบัติงานที่ตอบสนองต่อปฏิทินการบริหารจัดการทรัพยากรน้ำช่วงฤดูฝน และฤดูแล้งของสำนักงานทรัพยากรน้ำแห่งชาติ

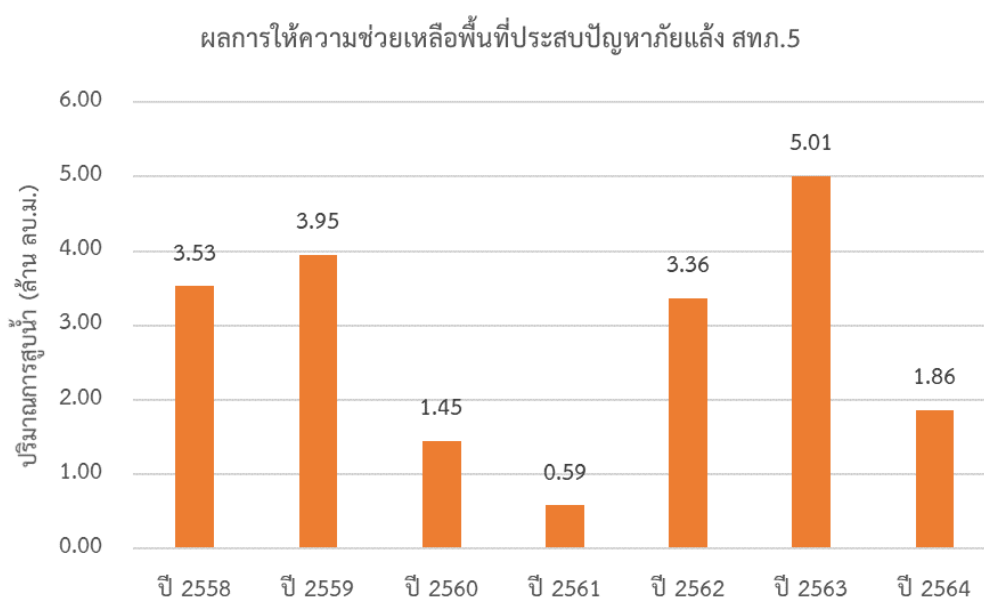
3) สำนักงานทรัพยากรน้ำภาค 5 มีคู่มือในการปฏิบัติงานเผชิญเหตุ โดยบูรณาการกับหน่วยงานที่เกี่ยวข้องได้อย่างมีประสิทธิภาพ

4. สรุปผลการให้ความช่วยเหลือของสำนักงานทรัพยากรน้ำภาค 5

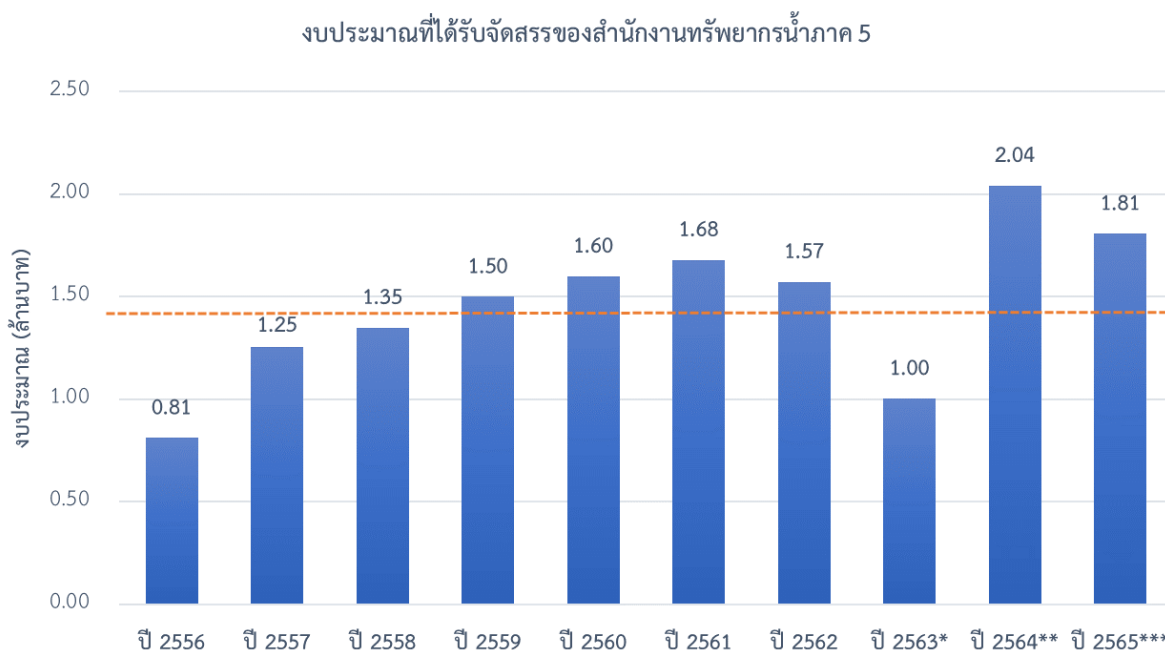
4.1 ผลการให้ความช่วยเหลือพื้นที่ประสบปัญหาอุทกภัยตั้งแต่ ปี พ.ศ. 2560 - 2564



4.2 ผลการให้ความช่วยเหลือพื้นที่ประสบปัญหาภัยแล้งตั้งแต่ ปี พ.ศ. 2558 - 2564



5. งบประมาณที่ได้รับการจัดสรร



หมายเหตุ : *ศปว ได้รับการโอนภารกิจตั้งแต่ปี พ.ศ. 2563

** งบประมาณที่จัดสรรลงหน่วยงาน ปรับตามความเป็นจริง ตั้งแต่ปี พ.ศ. 2563-2564

*** งบประมาณปี พ.ศ. 2565 ประเมินตามหลักเกณฑ์การจัดสรรงบประมาณ

6. ข้อมูลเชิงพื้นที่

6.1 พื้นที่รับผิดชอบของสำนักงานทรัพยากรน้ำภาค 5

สำนักงานทรัพยากรน้ำภาค 5 มีพื้นที่รับผิดชอบ 4 จังหวัด ประกอบด้วย จังหวัดนครราชสีมา บุรีรัมย์ สุรินทร์ และศรีสะเกษ รายละเอียดแสดงดังรูปที่ 1

6.2 พื้นที่เสี่ยงน้ำท่วม

6.2.1 พื้นที่เสี่ยงน้ำท่วมเดือนกรกฎาคม ประกอบด้วย

1) จังหวัดนครราชสีมา จำนวน 26 อำเภอ ประกอบด้วย แก้งสนามนาง ขามทะเลสอ ขามสะแกแสง คง จักราช เฉลิมพระเกียรติ ชุมพวง โชคชัย ด่านขุนทด เทพารักษ์ โนนแดง โนนไทย โนนสูง บัวลาย บัวใหญ่ บ้านเหลื่อม ประทาย พระทองคำ พิกมาย เมืองนครราชสีมา เมืองยาง ลำทะเมนชัย สีคิ้ว สีดา สูงเนิน และห้วยแถลง

2) จังหวัดบุรีรัมย์ จำนวน 17 อำเภอ ประกอบด้วย กระสัง คูเมือง แคนดง ขำนิ นางรอง นาโพธิ์ โนนดินแดง บ้านด่าน บ้านใหม่ไชยพจน์ ประโคนชัย พลับพลาชัย พุทไธสง เมืองบุรีรัมย์ ละหานทราย ลำปลายมาศ สตึก และห้วยราช

3) จังหวัดศรีสะเกษ จำนวน 20 อำเภอ ประกอบด้วย กันทรารมย์ ขุขันธ์ ขุนหาญ น้ำเกลี้ยง โนนคูณ บึงบูรพ์ ปรางค์กู๋ พยุห์ โพธิ์ศรีสุวรรณ ไพรบึง ภูสิงห์ เมืองจันทร์ เมืองศรีสะเกษ ยางชุมน้อย ราชีไศล วังหิน ศรีรัตนะ ศีลาลาด ห้วยทับทัน และอุทุมพรพิสัย

4) จังหวัดสุรินทร์ จำนวน 14 อำเภอ ประกอบด้วย เขวาสินรินทร์ จอมพระ ชุมพลบุรี ท่าตูม โนนนารายณ์ ปราสาท เมืองสุรินทร์ รัตนบุรี ลำดวน ศรีณรงค์ ศีขรภูมิ สนม สังขะ และสำโรงทาบ

6.2.2 พื้นที่เสี่ยงน้ำท่วมเดือนสิงหาคม ประกอบด้วย

1) จังหวัดนครราชสีมา จำนวน 26 อำเภอ ประกอบด้วย แก้งสนามนาง ขามทะเลสอ ขามสะแกแสง คง จักราช เฉลิมพระเกียรติ ชุมพวง โชคชัย ด่านขุนทด เทพารักษ์ โนนแดง โนนไทย โนนสูง บัวลาย บัวใหญ่ บ้านเหลื่อม ประทาย พระทองคำ พิมาย เมืองนครราชสีมา เมืองยาง ลำทะเมนชัย สีคิ้ว สีดา สูงเนิน และห้วยแถลง

2) จังหวัดบุรีรัมย์ จำนวน 17 อำเภอ ประกอบด้วย กระสัง คูเมือง แคนดง ขำนิ นางรอง นาโพธิ์ โนนดินแดง บ้านด่าน บ้านใหม่ไชยพจน์ ประโคนชัย พลับพลาชัย พุทไธสง เมืองบุรีรัมย์ ละหานทราย ลำปลายมาศ สตึก และห้วยราช

3) จังหวัดศรีสะเกษ จำนวน 20 อำเภอ ประกอบด้วย กันทรารมย์ ขุขันธ์ ขุนหาญ น้ำเกลี้ยง โนนคูณ บึงบูรพ์ ปรางค์กู๋ พยุห์ โพธิ์ศรีสุวรรณ ไพรบึง ภูสิงห์ เมืองจันทร์ เมืองศรีสะเกษ ยางชุมน้อย ราชีไศล วังหิน ศรีรัตนะ ศิลาลาด ห้วยทับทัน และอุทุมพรพิสัย

4) จังหวัดสุรินทร์ จำนวน 14 อำเภอ ประกอบด้วย เขวาสินรินทร์ จอมพระ ชุมพลบุรี ท่าตูม โนนนารายณ์ ปราสาท เมืองสุรินทร์ รัตนบุรี ลำดวน ศรีณรงค์ ศีขรภูมิ สนม สังขะ และสำโรงทาบ

6.2.3 พื้นที่เสี่ยงน้ำท่วมเดือนกันยายน ประกอบด้วย

1) จังหวัดนครราชสีมา จำนวน 26 อำเภอ ประกอบด้วย แก้งสนามนาง ขามทะเลสอ ขามสะแกแสง คง จักราช เฉลิมพระเกียรติ ชุมพวง โชคชัย ด่านขุนทด เทพารักษ์ โนนแดง โนนไทย โนนสูง บัวลาย บัวใหญ่ บ้านเหลื่อม ประทาย พระทองคำ พิมาย เมืองนครราชสีมา เมืองยาง ลำทะเมนชัย สีคิ้ว สีดา สูงเนิน และห้วยแถลง

2) จังหวัดบุรีรัมย์ จำนวน 17 อำเภอ ประกอบด้วย กระสัง คูเมือง แคนดง ขำนิ นางรอง นาโพธิ์ โนนดินแดง บ้านด่าน บ้านใหม่ไชยพจน์ ประโคนชัย พลับพลาชัย พุทไธสง เมืองบุรีรัมย์ ละหานทราย ลำปลายมาศ สตึก และห้วยราช

3) จังหวัดศรีสะเกษ จำนวน 20 อำเภอ ประกอบด้วย กันทรารมย์ ขุขันธ์ ขุนหาญ น้ำเกลี้ยง โนนคูณ บึงบูรพ์ ปรางค์กู๋ พยุห์ โพธิ์ศรีสุวรรณ ไพรบึง ภูสิงห์ เมืองจันทร์ เมืองศรีสะเกษ ยางชุมน้อย ราชีไศล วังหิน ศรีรัตนะ ศิลาลาด ห้วยทับทัน และอุทุมพรพิสัย

4) จังหวัดสุรินทร์ จำนวน 14 อำเภอ ประกอบด้วย เขวาสินรินทร์ จอมพระ ชุมพลบุรี ท่าตูม โนนนารายณ์ ปราสาท เมืองสุรินทร์ รัตนบุรี ลำดวน ศรีณรงค์ ศีขรภูมิ สนม สังขะ และสำโรงทาบ

6.2.4 พื้นที่เสี่ยงน้ำท่วมเดือนตุลาคม ประกอบด้วย

1) จังหวัดนครราชสีมา จำนวน 26 อำเภอ ประกอบด้วย แก้งสนามนาง ขามทะเลสอ ขามสะแกแสง คง จักราช เฉลิมพระเกียรติ ชุมพวง โชคชัย ด่านขุนทด เทพารักษ์ โนนแดง โนนไทย โนนสูง บัวลาย บัวใหญ่ บ้านเหลื่อม ประทาย พระทองคำ พิมาย เมืองนครราชสีมา เมืองยาง ลำทะเมนชัย สีคิ้ว สีดา สูงเนิน และห้วยแถลง

2) จังหวัดบุรีรัมย์ จำนวน 17 อำเภอ ประกอบด้วย กระสัง คูเมือง แคนดง ขำนิ นางรอง นาโพธิ์ โนนดินแดง บ้านด่าน บ้านใหม่ไชยพจน์ ประโคนชัย พลับพลาชัย พุทไธสง เมืองบุรีรัมย์ ละหานทราย ลำปลายมาศ สตึก และห้วยราช

3) จังหวัดศรีสะเกษ จำนวน 20 อำเภอ ประกอบด้วย กันทรารมย์ ขุขันธ์ ขุนหาญ น้ำเกลี้ยง โนนคูณ บึงบูรพ์ ปรางค์กู๋ พยุห์ โพธิ์ศรีสุวรรณ ไพรบึง ภูสิงห์ เมืองจันทร์ เมืองศรีสะเกษ ยางชุมน้อย ราชีไศล วังหิน ศรีรัตนะ ศิลาลาด ห้วยทับทัน และอุทุมพรพิสัย

4) จังหวัดสุรินทร์ จำนวน 14 อำเภอ ประกอบด้วย เขวาสินรินทร์ จอมพระ ชุมพลบุรี ท่าตูม โนนนารายณ์ ปราสาท เมืองสุรินทร์ รัตนบุรี ลำดวน ศรีณรงค์ ศีขรภูมิ สนม สังขะ และสำโรงทาบ

6.2.5 พื้นที่เสี่ยงน้ำท่วมเดือนพฤศจิกายน ประกอบด้วย

1) จังหวัดนครราชสีมา จำนวน 26 อำเภอ ประกอบด้วย แก้งสนามนาง ขามทะเลสอ ขามสะแกแสง คง จักราช เฉลิมพระเกียรติ ชุมพวง โชคชัย ด่านขุนทด เทพารักษ์ โนนแดง โนนไทย โนนสูง บัวลาย บัวใหญ่ บ้านเหลื่อม ประทาย พระทองคำ พิมาย เมืองนครราชสีมา เมืองยาง ลำทะเมนชัย สีคิ้ว สีดา สูงเนิน และห้วยแถลง

2) จังหวัดบุรีรัมย์ จำนวน 17 อำเภอ ประกอบด้วย กระสัง คูเมือง แคนดง ขำนิ นางรอง นาโพธิ์ โนนดินแดง บ้านด่าน บ้านใหม่ไชยพจน์ ประโคนชัย พลับพลาชัย พุทไธสง เมืองบุรีรัมย์ ละหานทราย ลำปลายมาศ สตึก และห้วยราช

3) จังหวัดศรีสะเกษ จำนวน 20 อำเภอ ประกอบด้วย กันทรารมย์ ขุขันธ์ ขุนหาญ น้ำเกลี้ยง โนนคูณ บึงบูรพ์ ปรางค์กู๋ พยุห์ โพธิ์ศรีสุวรรณ ไพรบึง ภูสิงห์ เมืองจันทร์ เมืองศรีสะเกษ ยางชุมน้อย ราชีไศล วังหิน ศรีรัตนะ ศิลาลาด ห้วยทับทัน และอุทุมพรพิสัย

4) จังหวัดสุรินทร์ จำนวน 14 อำเภอ ประกอบด้วย เขวาสินรินทร์ จอมพระ ชุมพลบุรี ท่าตูม โนนนารายณ์ ปราสาท เมืองสุรินทร์ รัตนบุรี ลำดวน ศรีณรงค์ ศีขรภูมิ สนม สังขะ และสำโรงทาบ

6.2.6 พื้นที่เสี่ยงน้ำท่วมเดือนธันวาคม ประกอบด้วย

1) จังหวัดนครราชสีมา จำนวน 26 อำเภอ ประกอบด้วย แก้งสนามนาง ขามทะเลสอ ขามสะแกแสง คง จักราช เฉลิมพระเกียรติ ชุมพวง โชคชัย ด่านขุนทด เทพารักษ์ โนนแดง โนนไทย โนนสูง บัวลาย บัวใหญ่ บ้านเหลื่อม ประทาย พระทองคำ พิมาย เมืองนครราชสีมา เมืองยาง ลำทะเมนชัย สีคิ้ว สีดา สูงเนิน และห้วยแถลง

2) จังหวัดบุรีรัมย์ จำนวน 17 อำเภอ ประกอบด้วย กระสัง คูเมือง แคนดง ขำนิ นางรอง นาโพธิ์ โนนดินแดง บ้านด่าน บ้านใหม่ไชยพจน์ ประโคนชัย พลับพลาชัย พุทไธสง เมืองบุรีรัมย์ ละหานทราย ลำปลายมาศ สตึก และห้วยราช

3) จังหวัดศรีสะเกษ จำนวน 20 อำเภอ ประกอบด้วย กันทรารมย์ ขุขันธ์ ขุนหาญ น้ำเกลี้ยง โนนคูณ บึงบูรพ์ ปรางค์กู๋ พยุห์ โพธิ์ศรีสุวรรณ ไพรบึง ภูสิงห์ เมืองจันทร์ เมืองศรีสะเกษ ยางชุมน้อย ราชีไศล วังหิน ศรีรัตนะ ศิลาลาด ห้วยทับทัน และอุทุมพรพิสัย

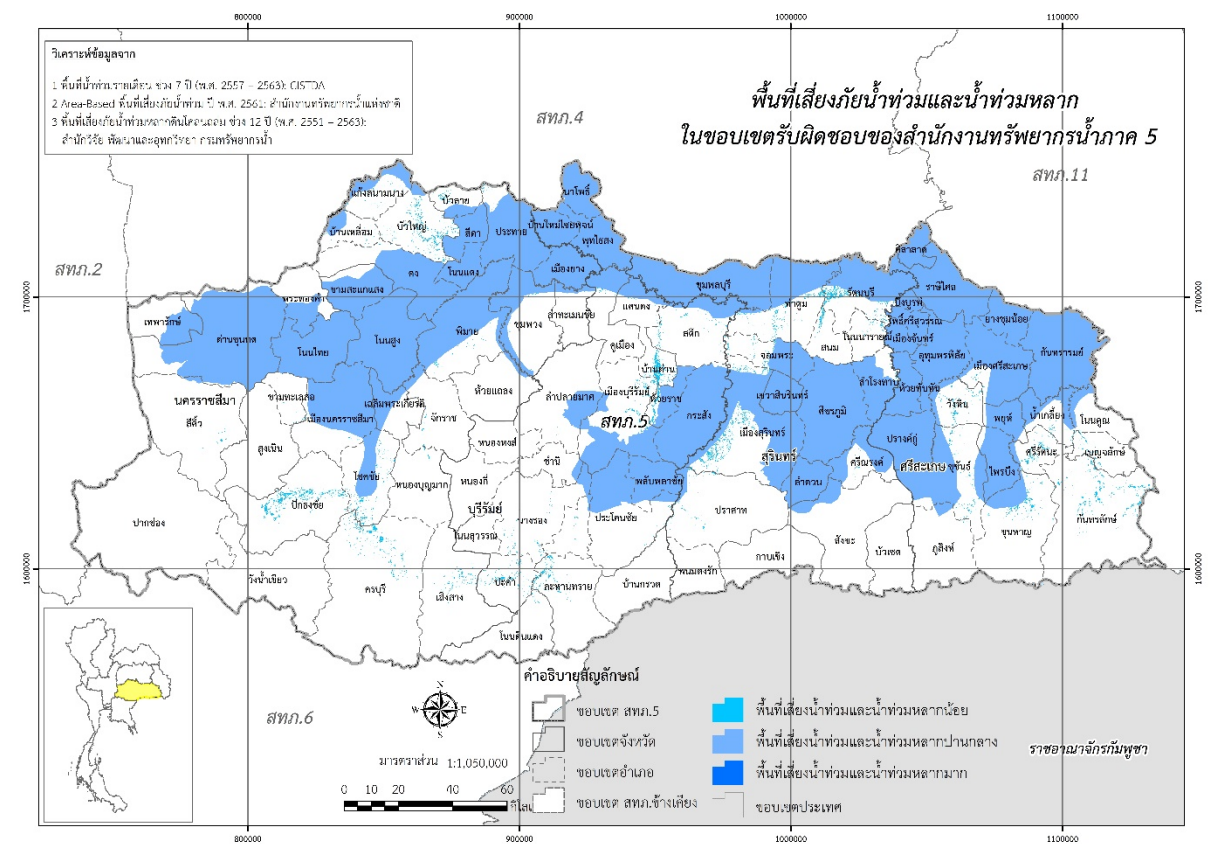
4) จังหวัดสุรินทร์ จำนวน 14 อำเภอ ประกอบด้วย เขวาสินรินทร์ จอมพระ ชุมพลบุรี ท่าตูม โนนนารายณ์ ปราสาท เมืองสุรินทร์ รัตนบุรี ลำดวน ศรีณรงค์ ศีขรภูมิ สนม สังขะ และสำโรงทาบ

รายละเอียดแสดงดังรูปที่ 2 และสรุปรายละเอียดระดับตำบลแสดงในภาคผนวก 1

แผนปฏิบัติการบรรเทาภาวะน้ำท่วมและภาวะน้ำแล้งของสำนักงานทรัพยากรน้ำภาค 5



รูปที่ 1 ขอบเขตพื้นที่ความรับผิดชอบของสำนักงานทรัพยากรน้ำภาค 5



รูปที่ 2 พื้นที่เสี่ยงน้ำท่วมในขอบเขตของสำนักงานทรัพยากรน้ำภาค 5

6.3 พื้นที่เสี่ยงภัยแล้ง

6.3.1 พื้นที่เสี่ยงภัยแล้งเดือนมกราคม ประกอบด้วย

1) จังหวัดนครราชสีมา จำนวน 26 อำเภอ ประกอบด้วย แก้งสนามนาง ขามทะเลสอ ขามสะแกแสง คง จักราช เฉลิมพระเกียรติ ชุมพวง โชคชัย ด่านขุนทด เทพารักษ์ โนนแดง โนนไทย โนนสูง บัวลาย บัวใหญ่ บ้านเหลื่อม ประทาย พระทองคำ พิมาย เมืองนครราชสีมา เมืองยาง ลำทะเมนชัย สีคิ้ว สีดา สูงเนิน ห้วยแถลง

2) จังหวัดบุรีรัมย์ จำนวน 17 อำเภอ ประกอบด้วย กระสัง คูเมือง แคนดง ขำนิ นางรอง นาโพธิ์ โนนดินแดง บ้านด่าน บ้านใหม่ไชยพจน์ ประโคนชัย พลับพลาชัย พุทไธสง เมืองบุรีรัมย์ ละหานทราย ลำปลายมาศ สตึก ห้วยราช

3) จังหวัดศรีสะเกษ จำนวน 20 อำเภอ ประกอบด้วย กันทรารมย์ ขุขันธ์ ขุนหาญ น้ำเกลี้ยง โนนคูณ บึงบูรพ์ ปรางค์กู่ พยุห์ โพธิ์ศรีสุวรรณ ไพรบึง ภูสิงห์ เมืองจันทร์ เมืองศรีสะเกษ ยางชุมน้อย ราชีไศล วังหิน ศรีรัตนะ ศีลาลาด ห้วยทับทัน อุทุมพรพิสัย

4) จังหวัดสุรินทร์ จำนวน 14 อำเภอ ประกอบด้วย เขวาสินรินทร์ จอมพระ ชุมพลบุรี ท่าตูม โนนารายณ์ ปราสาท เมืองสุรินทร์ รัตนบุรี ลำดวน ศรีณรงค์ ศีขรภูมิ สนม สังขะ สำโรงทาบ

6.3.2 พื้นที่เสี่ยงภัยแล้งเดือนกุมภาพันธ์ ประกอบด้วย

1) จังหวัดนครราชสีมา จำนวน 27 อำเภอ ประกอบด้วย แก้งสนามนาง ขามทะเลสอ ขามสะแกแสง คง จักราช เฉลิมพระเกียรติ ชุมพวง โชคชัย ด่านขุนทด เทพารักษ์ โนนแดง โนนไทย โนนสูง บัวลาย บัวใหญ่ บ้านเหลื่อม ประทาย พระทองคำ พิมาย เมืองนครราชสีมา เมืองยาง ลำทะเมนชัย สีคิ้ว สีดา สูงเนิน ห้วยแถลง เลิงสาบ

2) จังหวัดบุรีรัมย์ จำนวน 17 อำเภอ ประกอบด้วย กระสัง คูเมือง แคนดง ขำนิ นางรอง นาโพธิ์ โนนดินแดง บ้านด่าน บ้านใหม่ไชยพจน์ ประโคนชัย พลับพลาชัย พุทไธสง เมืองบุรีรัมย์ ละหานทราย ลำปลายมาศ สตึก ห้วยราช

3) จังหวัดศรีสะเกษ จำนวน 20 อำเภอ ประกอบด้วย กันทรารมย์ ขุขันธ์ ขุนหาญ น้ำเกลี้ยง โนนคูณ บึงบูรพ์ ปรางค์กู่ พยุห์ โพธิ์ศรีสุวรรณ ไพรบึง ภูสิงห์ เมืองจันทร์ เมืองศรีสะเกษ ยางชุมน้อย ราชีไศล วังหิน ศรีรัตนะ ศีลาลาด ห้วยทับทัน อุทุมพรพิสัย

4) จังหวัดสุรินทร์ จำนวน 14 อำเภอ ประกอบด้วย เขวาสินรินทร์ จอมพระ ชุมพลบุรี ท่าตูม โนนารายณ์ ปราสาท เมืองสุรินทร์ รัตนบุรี ลำดวน ศรีณรงค์ ศีขรภูมิ สนม สังขะ สำโรงทาบ

6.3.3 พื้นที่เสี่ยงภัยแล้งเดือนมีนาคม ประกอบด้วย

1) จังหวัดนครราชสีมา จำนวน 27 อำเภอ ประกอบด้วย แก้งสนามนาง ขามทะเลสอ ขามสะแกแสง คง จักราช เฉลิมพระเกียรติ ชุมพวง โชคชัย ด่านขุนทด เทพารักษ์ โนนแดง โนนไทย โนนสูง บัวลาย บัวใหญ่ บ้านเหลื่อม ประทาย พระทองคำ พิมาย เมืองนครราชสีมา เมืองยาง ลำทะเมนชัย สีคิ้ว สีดา สูงเนิน ห้วยแถลง เลิงสาบ

2) จังหวัดบุรีรัมย์ จำนวน 17 อำเภอ ประกอบด้วย กระสัง คูเมือง แคนดง ชำนิ นางรอง นาโพธิ์ โนนดินแดง บ้านด่าน บ้านใหม่ไชยพจน์ ประโคนชัย พลับพลาชัย พุทไธสง เมืองบุรีรัมย์ ละหานทราย ลำปลายมาศ สตึก ห้วยราช

3) จังหวัดศรีสะเกษ จำนวน 20 อำเภอ ประกอบด้วย กันทรารมย์ ขุขันธ์ ขุนหาญ น้ำเกลี้ยง โนนคูณ บึงบูรพ์ ปรางค์กู่ พยุห์ โพธิ์ศรีสุวรรณ ไพรบึง ภูสิงห์ เมืองจันทร์ เมืองศรีสะเกษ ยางชุมน้อย ราชีไศล วังหิน ศรีรัตนะ ศีลาลาด ห้วยทับทัน อุทุมพรพิสัย

4) จังหวัดสุรินทร์ จำนวน 14 อำเภอ ประกอบด้วย เขวาสินรินทร์ จอมพระ ชุมพลบุรี ท่าตูม โนนนารายณ์ ปราสาท เมืองสุรินทร์ รัตนบุรี ลำดวน ศรีณรงค์ สีขรภูมิ สนม สังขะ สำโรงทาบ

6.3.4 พื้นที่เสี่ยงภัยแล้งเดือนเมษายน ประกอบด้วย

1) จังหวัดนครราชสีมา จำนวน 27 อำเภอ ประกอบด้วย แก้งสนามนาง ขามทะเลสอ ขามสะแกแสง คง จักราช เฉลิมพระเกียรติ ชุมพวง โชคชัย ด่านขุนทด เทพารักษ์ โนนแดง โนนไทย โนนสูง บัวลาย บัวใหญ่ บ้านเหลื่อม ประทาย พระทองคำ พิมาย เมืองนครราชสีมา เมืองยาง ลำทะเมนชัย สีคิ้ว สีดา สูงเนิน ห้วยแถลง เลิงสาบ

2) จังหวัดบุรีรัมย์ จำนวน 17 อำเภอ ประกอบด้วย กระสัง คูเมือง แคนดง ชำนิ นางรอง นาโพธิ์ โนนดินแดง บ้านด่าน บ้านใหม่ไชยพจน์ ประโคนชัย พลับพลาชัย พุทไธสง เมืองบุรีรัมย์ ละหานทราย ลำปลายมาศ สตึก ห้วยราช

3) จังหวัดศรีสะเกษ จำนวน 20 อำเภอ ประกอบด้วย กันทรารมย์ ขุขันธ์ ขุนหาญ น้ำเกลี้ยง โนนคูณ บึงบูรพ์ ปรางค์กู่ พยุห์ โพธิ์ศรีสุวรรณ ไพรบึง ภูสิงห์ เมืองจันทร์ เมืองศรีสะเกษ ยางชุมน้อย ราชีไศล วังหิน ศรีรัตนะ ศีลาลาด ห้วยทับทัน อุทุมพรพิสัย

4) จังหวัดสุรินทร์ จำนวน 14 อำเภอ ประกอบด้วย เขวาสินรินทร์ จอมพระ ชุมพลบุรี ท่าตูม โนนนารายณ์ ปราสาท เมืองสุรินทร์ รัตนบุรี ลำดวน ศรีณรงค์ สีขรภูมิ สนม สังขะ สำโรงทาบ

6.3.5 พื้นที่เสี่ยงภัยแล้งเดือนพฤษภาคม ประกอบด้วย

1) จังหวัดนครราชสีมา จำนวน 27 อำเภอ ประกอบด้วย แก้งสนามนาง ขามทะเลสอ ขามสะแกแสง คง จักราช เฉลิมพระเกียรติ ชุมพวง โชคชัย ด่านขุนทด เทพารักษ์ โนนแดง โนนไทย โนนสูง บัวลาย บัวใหญ่ บ้านเหลื่อม ประทาย พระทองคำ พิมาย เมืองนครราชสีมา เมืองยาง ลำทะเมนชัย สีคิ้ว สีดา สูงเนิน ห้วยแถลง เลิงสาบ

2) จังหวัดบุรีรัมย์ จำนวน 17 อำเภอ ประกอบด้วย กระสัง คูเมือง แคนดง ชำนิ นางรอง นาโพธิ์ โนนดินแดง บ้านด่าน บ้านใหม่ไชยพจน์ ประโคนชัย พลับพลาชัย พุทไธสง เมืองบุรีรัมย์ ละหานทราย ลำปลายมาศ สตึก ห้วยราช

3) จังหวัดศรีสะเกษ จำนวน 20 อำเภอ ประกอบด้วย กันทรารมย์ ขุขันธ์ ขุนหาญ น้ำเกลี้ยง โนนคูณ บึงบูรพ์ ปรางค์กู่ พยุห์ โพธิ์ศรีสุวรรณ ไพรบึง ภูสิงห์ เมืองจันทร์ เมืองศรีสะเกษ ยางชุมน้อย ราชีไศล วังหิน ศรีรัตนะ ศีลาลาด ห้วยทับทัน อุทุมพรพิสัย

4) จังหวัดสุรินทร์ จำนวน 14 อำเภอ ประกอบด้วย เขวาสินรินทร์ จอมพระ ชุมพลบุรี ท่าตูม โนนนารายณ์ ปราสาท เมืองสุรินทร์ รัตนบุรี ลำดวน ศรีณรงค์ สีขรภูมิ สนม สังขะ สำโรงทาบ

6.3.6 พื้นที่เสี่ยงภัยแล้งเดือนมิถุนายน ประกอบด้วย

1) จังหวัดนครราชสีมา จำนวน 27 อำเภอ ประกอบด้วย แก้งสนามนาง ขามทะเลสอ ขามสะแกแสง คง จักราช เฉลิมพระเกียรติ ชุมพวง โขกชัย ด่านขุนทด เทพารักษ์ โนนแดง โนนไทย โนนสูง บัวลาย บัวใหญ่ บ้านเหลื่อม ประทาย พระทองคำ พิมาย เมืองนครราชสีมา เมืองยาง ลำทะเมนชัย สีคิ้ว สีดา สูงเนิน ห้วยแถลง เลิงสาบ

2) จังหวัดบุรีรัมย์ จำนวน 17 อำเภอ ประกอบด้วย กระสัง คูเมือง แคนดง ขำนิ นางรอง นาโพธิ์ โนนดินแดง บ้านด่าน บ้านใหม่ไชยพจน์ ประโคนชัย พลับพลาชัย พุทไธสง เมืองบุรีรัมย์ ละหานทราย ลำปลายมาศ สตึก ห้วยราช

3) จังหวัดศรีสะเกษ จำนวน 20 อำเภอ ประกอบด้วย กันทรารมย์ ขุขันธ์ ขุนหาญ น้ำเกลี้ยง โนนคูณ บึงบูรพ์ ปรางค์กู่ พยุห์ โพธิ์ศรีสุวรรณ ไพรบึง ภูสิงห์ เมืองจันทร์ เมืองศรีสะเกษ ยางชุมน้อย ราชีไศล วังหิน ศรีรัตนะ ศีลาลาด ห้วยทับทัน อุทุมพรพิสัย

4) จังหวัดสุรินทร์ จำนวน 14 อำเภอ ประกอบด้วย เขวาสินรินทร์ จอมพระ ชุมพลบุรี ท่าตูม โนนนารายณ์ ปราสาท เมืองสุรินทร์ รัตนบุรี ลำดวน ศรีณรงค์ ศีขรภูมิ สนม สังขะ สำโรงทาบ

6.3.7 พื้นที่เสี่ยงภัยแล้งเดือนกรกฎาคม ประกอบด้วย

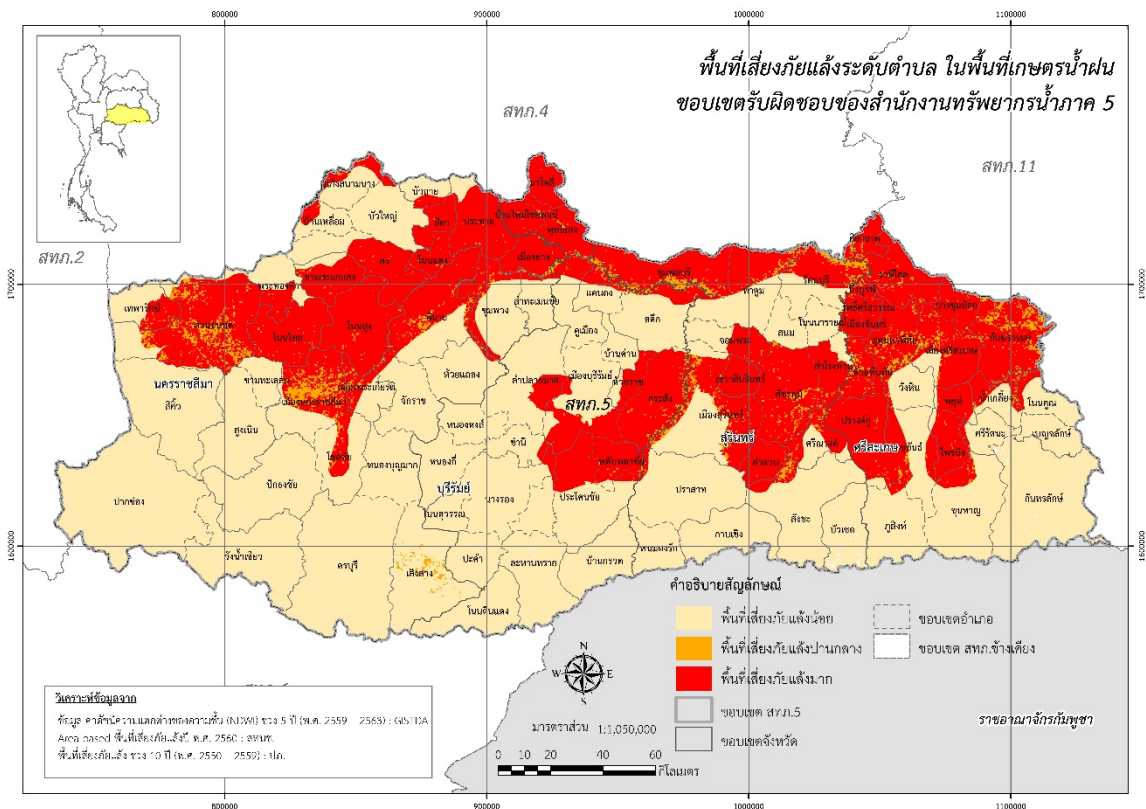
1) จังหวัดนครราชสีมา จำนวน 26 อำเภอ ประกอบด้วย แก้งสนามนาง ขามทะเลสอ ขามสะแกแสง คง จักราช เฉลิมพระเกียรติ ชุมพวง โขกชัย ด่านขุนทด เทพารักษ์ โนนแดง โนนไทย โนนสูง บัวลาย บัวใหญ่ บ้านเหลื่อม ประทาย พระทองคำ พิมาย เมืองนครราชสีมา เมืองยาง ลำทะเมนชัย สีคิ้ว สีดา สูงเนิน ห้วยแถลง

2) จังหวัดบุรีรัมย์ จำนวน 17 อำเภอ ประกอบด้วย กระสัง คูเมือง แคนดง ขำนิ นางรอง นาโพธิ์ โนนดินแดง บ้านด่าน บ้านใหม่ไชยพจน์ ประโคนชัย พลับพลาชัย พุทไธสง เมืองบุรีรัมย์ ละหานทราย ลำปลายมาศ สตึก ห้วยราช

3) จังหวัดศรีสะเกษ จำนวน 20 อำเภอ ประกอบด้วย กันทรารมย์ ขุขันธ์ ขุนหาญ น้ำเกลี้ยง โนนคูณ บึงบูรพ์ ปรางค์กู่ พยุห์ โพธิ์ศรีสุวรรณ ไพรบึง ภูสิงห์ เมืองจันทร์ เมืองศรีสะเกษ ยางชุมน้อย ราชีไศล วังหิน ศรีรัตนะ ศีลาลาด ห้วยทับทัน อุทุมพรพิสัย

4) จังหวัดสุรินทร์ จำนวน 14 อำเภอ ประกอบด้วย เขวาสินรินทร์ จอมพระ ชุมพลบุรี ท่าตูม โนนนารายณ์ ปราสาท เมืองสุรินทร์ รัตนบุรี ลำดวน ศรีณรงค์ ศีขรภูมิ สนม สังขะ สำโรงทาบ

รายละเอียดแสดงดังรูปที่ 3 และสรุปรายละเอียดระดับตำบลแสดงในภาคผนวก 2



รูปที่ 3 พื้นที่เสี่ยงภัยแล้งในขอบเขตของสำนักงานทรัพยากรน้ำภาค 5

7. ข้อมูลความพร้อมด้านอุปกรณ์/เครื่องมือ/อาคารชลศาสตร์

7.1 ความพร้อมด้านสถานีตรวจวัดสถานการณ์น้ำ จำนวน 80 สถานี ประกอบด้วย

1) ระบบปฏิบัติการเฝ้าระวังและเตือนภัยล่วงหน้าน้ำหลาก-ดินถล่ม (Early Warning System) จำนวน 34 สถานี (<http://ews.dwr.go.th/ews/>)

2) ระบบตรวจวัดสถานการณ์น้ำทางไกลอัตโนมัติ (โทรมาตร) จำนวน 18 สถานี และระบบกล้อง CCTV จำนวน 2 สถานี สถานีอุตุ-อุทกวิทยา จำนวน 13 สถานี (รายละเอียดแสดงดังรูปที่ 4 และรายละเอียดของสถานีตรวจวัดสภาพน้ำทางไกลอัตโนมัติระบบกล้อง CCTV และสถานีอุตุ-อุทกวิทยาในภาคผนวก 3 และสามารถดูรายละเอียดได้ที่เว็บไซต์ <http://mekhala.dwr.go.th/>)

3) สถานีตรวจวัดแหล่งน้ำขนาดเล็ก จำนวน 13 แห่ง (รายละเอียดแสดงดังรูปที่ 4 และรายละเอียดของสถานีตรวจวัดแหล่งน้ำขนาดเล็กในภาคผนวก 4 และสามารถดูรายละเอียดได้ที่เว็บไซต์ <http://srm-woc.dwr.go.th/>)

7.2 ความพร้อมด้านอุปกรณ์และเครื่องมือ

1) เครื่องสูบน้ำ จำนวน 22 เครื่อง ใช้งานได้ 21 เครื่อง ประกอบด้วย

- เครื่องสูบน้ำขนาด 8 นิ้ว จำนวน 2 เครื่อง (ใช้งานได้ 2 เครื่อง)
- เครื่องสูบน้ำขนาด 10 นิ้ว จำนวน 3 เครื่อง (ใช้งานได้ 2 เครื่อง)
- เครื่องสูบน้ำขนาด 12 นิ้ว จำนวน 16 เครื่อง (ใช้งานได้ 16 เครื่อง)
- เครื่องสูบน้ำขนาด 30 นิ้ว จำนวน 1 เครื่อง (ใช้งานได้ 1 เครื่อง)

- 2) รถบรรทุก จำนวน 9 คัน ใช้งานได้ 9 คัน ประกอบด้วย
- รถยนต์บรรทุกน้ำ ขนาด 6,000 ลิตร จำนวน 2 คัน (ใช้งานได้ 2 คัน)
 - รถยนต์บรรทุก 6 ล้อ จำนวน 1 คัน (ใช้งานได้ 1 คัน)
 - รถยนต์บรรทุก 6 ล้อ (NGV) จำนวน 1 คัน (ใช้งานได้ 1 คัน)
 - รถยนต์บรรทุก 6 ล้อ พร้อมเครน จำนวน 1 คัน (ใช้งานได้ 1 คัน)
 - รถยนต์บรรทุก 10 ล้อ (เทท้าย) จำนวน 4 คัน (ใช้งานได้ 4 คัน)

3) เรือตูดโคลน จำนวน 2 ลำ (ใช้งานได้ 2 ลำ)

4) รถชุด จำนวน 2 คัน ใช้งานได้ 2 คัน

5) รถแทรกเตอร์ จำนวน 1 คัน ใช้งานได้ 1 คัน

6) ความพร้อมด้านความมั่นคงของอ่างเก็บน้ำ จำนวน 4 แห่ง (ใช้งานได้ 4 แห่ง)

รายละเอียดของความพร้อมด้านความมั่นคงของอ่างเก็บน้ำแสดงดังรูปที่ 5 และรายละเอียดของความพร้อมด้านความมั่นคงของอ่างเก็บน้ำในภาคผนวก 5

แผนปฏิบัติการบรรเทาภาวะน้ำท่วมและภาวะน้ำแล้งของสำนักงานทรัพยากรน้ำภาค 5



รูปที่ 4 ตำแหน่งสถานีตรวจวัดสภาพน้ำทางไกลอัตโนมัติ CCTV EWS สถานีอุตุ-อุทกวิทยา และสถานีตรวจวัดแหล่งน้ำขนาดเล็ก ในเขตพื้นที่ความรับผิดชอบของสำนักงานทรัพยากรน้ำภาค 5



รูปที่ 5 ตำแหน่งโครงการพัฒนาแหล่งน้ำประเภทอ่างเก็บน้ำ ในเขตพื้นที่ความรับผิดชอบของสำนักงานทรัพยากรน้ำภาค 5

8. ข้อมูลความพร้อมด้านบุคลากร

8.1 เจ้าหน้าที่ด้านเฝ้าระวังสถานการณ์ด้านภาวะน้ำท่วมและภาวะน้ำแล้ง จำนวน 12 ราย

ลำดับ	ชื่อ-นามสกุล	สถานที่	เบอร์โทรศัพท์
1	นายเผย บุรีแสง	นครราชสีมา	061-4173946
2	นายศุภเกียรติ มณีเนตร	นครราชสีมา	081-7606694
3	นางสาวศิริลักษณ์ ตั้งดวงดี	นครราชสีมา	088-3758978
4	นายชาญชัย อินทาลี	นครราชสีมา	087-9534288
5	นายพีระพล เอี่ยมสอาด	นครราชสีมา	089-2058245
6	นายบุญชู กองสุข	นครราชสีมา	093-5328844
7	นายโยธิน พงษ์ศิริ	บุรีรัมย์	089-2056479
8	นางสาวจรรยาภรณ์ พรหมคุณ	บุรีรัมย์	089-1549893
9	นายนิทัศน์ พรหมพันธุ์	สุรินทร์	089-2058115
10	นายสนธิ แจ่มใส	สุรินทร์	093-4784789
11	นายจักรพงษ์ ประทุมเมศ	ศรีสะเกษ	081-9551194
12	นายศุภเกียรติ มณีเนตร	ศรีสะเกษ	087-9534288

8.2 เจ้าหน้าที่ด้านการปฏิบัติงานเชิงพื้นที่รายจังหวัด จำนวน 19 ราย

ลำดับ	ชื่อ-นามสกุล	สถานที่	เบอร์โทรศัพท์
1	นายบุญชู กองสุข	นครราชสีมา/บุรีรัมย์/ศรีสะเกษ/ สุรินทร์	093-5328844
2	นายบัญชา รัฐสมุทร	นครราชสีมา/บุรีรัมย์/ศรีสะเกษ/ สุรินทร์	083-7480055
3	นายประยงค์ ยินขุนทด	นครราชสีมา/บุรีรัมย์/ศรีสะเกษ/ สุรินทร์	081-6691224
4	นายกริชเพชร เดชโยธิน	นครราชสีมา/บุรีรัมย์/ศรีสะเกษ/ สุรินทร์	081-5493183
5	นางสาวชลรชา บุญเทียม	นครราชสีมา/บุรีรัมย์/ศรีสะเกษ/ สุรินทร์	097-2359295
6	นายเสถียร ยศมาก	นครราชสีมา/บุรีรัมย์/ศรีสะเกษ/ สุรินทร์	089-8633372
7	นายอัครพล สุขป้อ	นครราชสีมา/บุรีรัมย์/ศรีสะเกษ/ สุรินทร์	087-8688663
8	นายบุญสม ศรีจันทร์	นครราชสีมา/บุรีรัมย์/ศรีสะเกษ/ สุรินทร์	081-5492592

9	นายมนต์ชัย พิษยกุล	นครราชสีมา/บุรีรัมย์/ศรีสะเกษ/ สุรินทร์	085-6352774
10	นายอนันต์ มณี	นครราชสีมา/บุรีรัมย์/ศรีสะเกษ/ สุรินทร์	087-8737755
11	นางสาวกนกภรณ์ ตำริห์	นครราชสีมา/บุรีรัมย์/ศรีสะเกษ/ สุรินทร์	094-3516919
12	นายทงศักดิ์ คำผาย	นครราชสีมา/บุรีรัมย์/ศรีสะเกษ/ สุรินทร์	098-1498486
13	นายอิทธิพล ประวันโต	นครราชสีมา/บุรีรัมย์/ศรีสะเกษ/ สุรินทร์	093-3245300
14	นายจิรยุทธ ยินขุนทด	นครราชสีมา/บุรีรัมย์/ศรีสะเกษ/ สุรินทร์	065-1020052
15	นายฉิมพลี มุลวงษ์	นครราชสีมา/บุรีรัมย์/ศรีสะเกษ/ สุรินทร์	091-8277847
16	นายสุชาติ ชิดกระโทก	นครราชสีมา/บุรีรัมย์/ศรีสะเกษ/ สุรินทร์	089-6029932
17	นายอำนาจ กุสุมภ์	นครราชสีมา/บุรีรัมย์/ศรีสะเกษ/ สุรินทร์	096-7463811
18	นายชีพ ครอบแก้ว	นครราชสีมา/บุรีรัมย์/ศรีสะเกษ/ สุรินทร์	086-2603689
19	นายชาญชัย อินทะลี	นครราชสีมา/บุรีรัมย์/ศรีสะเกษ/ สุรินทร์	088-3758978

8.3 รายชื่อผู้รู้ประจำสถานีเตือนภัยล่วงหน้าน้ำหลาก-ดินถล่มในพื้นที่ จำนวน 34 ราย รายละเอียดของรายชื่อและเบอร์โทรศัพท์ผู้รู้ในภาคผนวก 3

8.4 รายชื่อเจ้าหน้าที่ส่วนกลางในการติดตามสถานการณ์ด้านภาวะน้ำท่วมและภาวะน้ำแล้ง

ลำดับ	ชื่อ-นามสกุล	ตำแหน่ง	เบอร์โทรศัพท์
ด้านภาวะน้ำท่วม			
1	นายยิ่งยง ลีคะสิริ	ผู้อำนวยการส่วนป้องกันพื้นที่ เฉพาะ	081-8012785
2	นายจิรวัดน์ ประชีพฉาย	วิศวกรโยธาชำนาญการ	086-3388212
3	นายยศสรณัฐ ปาลเกลี้ยง	วิศวกรโยธาปฏิบัติการ	084-2492663

ด้านภาวะน้ำแล้ง			
4	นายธนากร แสวงวงศ์	ผู้อำนวยการส่วนประสานการปฏิบัติงาน	081-8012781
5	นางสาวปณยวีร์ สวรรยาพานิช	วิศวกรโยธาชำนาญการ	089-9455654
6	นายพงศ์ภัค ซีรนรวินิชย์	วิศวกรโยธาปฏิบัติการ	083-0878668
ด้านการวิเคราะห์และประเมินสถานการณ์น้ำ			
7	นายสุประภาพร พัฒน์สิงห์เสนีย์	ผู้อำนวยการศูนย์เมขลา	089-7724611
8	นายจตุพงษ์ ไพบูลย์โรจนา	นักวิเคราะห์นโยบายและแผนชำนาญการ	086-4721588
9	นายธনীช สระประเทศ	นักวิเคราะห์นโยบายและแผนปฏิบัติการ	099-8274638

9. แผนปฏิบัติการบรรเทาภาวะน้ำท่วมและภาวะน้ำแล้ง

9.1 แผนปฏิบัติการเพื่อรับสถานการณ์น้ำท่วมหลากดินโคลนถล่มประจำเดือนพฤษภาคม - ตุลาคม 2565
การสูบน้ำช่วยเหลือสถานการณ์น้ำท่วม มีรายละเอียดดังรูปที่ 6 ประกอบด้วย

จุดที่	ตำบล	อำเภอ	จังหวัด	ขนาดเครื่องสูบน้ำ	จำนวน (เครื่อง)	ผู้รับผิดชอบ	เบอร์โทรศัพท์
1	ด่านเกวียน	โชคชัย	นครราชสีมา	8	1	มนต์ชัย พิษยกุล	085-6352774
2	หัวทะเล	เมือง	นครราชสีมา	12	2	นายประยงค์ ยินขุนทด	081 6691224
3	หนองบัวศาลา	เมือง	นครราชสีมา	12	2	นายบุญชู กองสุข	093-5328844
4	เมืองปัก	ปักธงชัย	นครราชสีมา	12	1	นายบุญชู กองสุข	093-5328844
5	ในเมือง	พิมาย	นครราชสีมา	12	1	นายประยงค์ ยินขุนทด	081 6691224
6	ในเมือง	พิมาย	นครราชสีมา	12	1	นายบุญชู กองสุข	093-5328844
7	มะเรียง	เมือง	นครราชสีมา	12	1	นายบุญชู กองสุข	093-5328844
8	หนองกระทุ่ม	เมือง	นครราชสีมา	12	1	นายบุญชู กองสุข	093-5328844

การแจกจ่ายน้ำช่วยเหลือสถานการณ์น้ำท่วม มีรายละเอียดดังรูปที่ 7 ประกอบด้วย

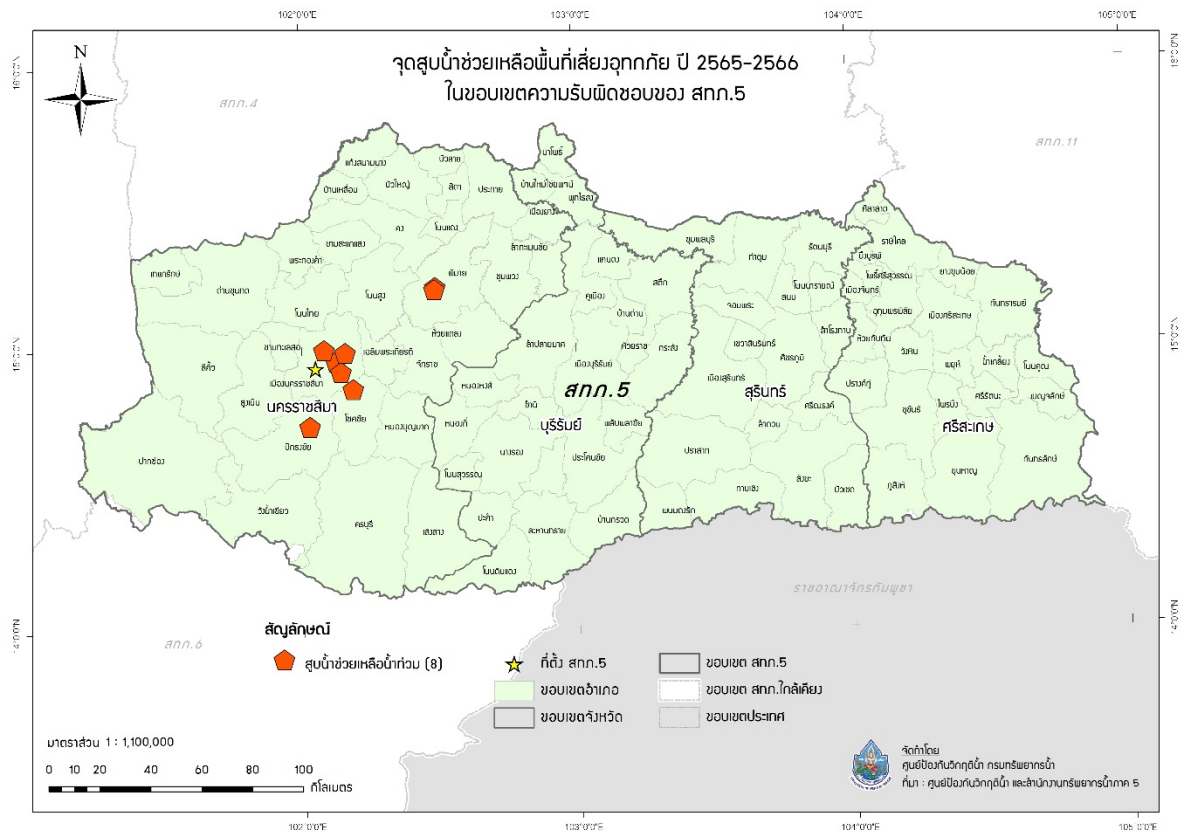
จุดที่	ตำบล	อำเภอ	จังหวัด	จำนวน (เที่ยว)	จำนวน (ขวด)	ผู้รับผิดชอบ	เบอร์โทรศัพท์
1	ด่านเกวียน	โชคชัย	นครราชสีมา	-	600	มนต์ชัย พิษกุล	085-6352774
2	หัวทะเล	เมือง	นครราชสีมา	-	600	นายประยงค์ ยืนขุนทด	081 6691224
3	หนองบัว ศาลา	เมือง	นครราชสีมา	-	600	นายบุญชู กองสุข	093-5328844
4	เมืองปัก	ปักธงชัย	นครราชสีมา	-	600	นายบุญชู กองสุข	093-5328844
5	ในเมือง	พิมาย	นครราชสีมา	-	600	นายประยงค์ ยืนขุนทด	081 6691224
6	ในเมือง	พิมาย	นครราชสีมา	-	600	นายบุญชู กองสุข	093-5328844
7	มะเรียง	เมือง	นครราชสีมา	-	600	นายบุญชู กองสุข	093-5328844
8	หนองกระทุ่ม	เมือง	นครราชสีมา	-	600	นายบุญชู กองสุข	093-5328844

9.2 แผนปฏิบัติการในการรับสถานการณ์น้ำแล้ง

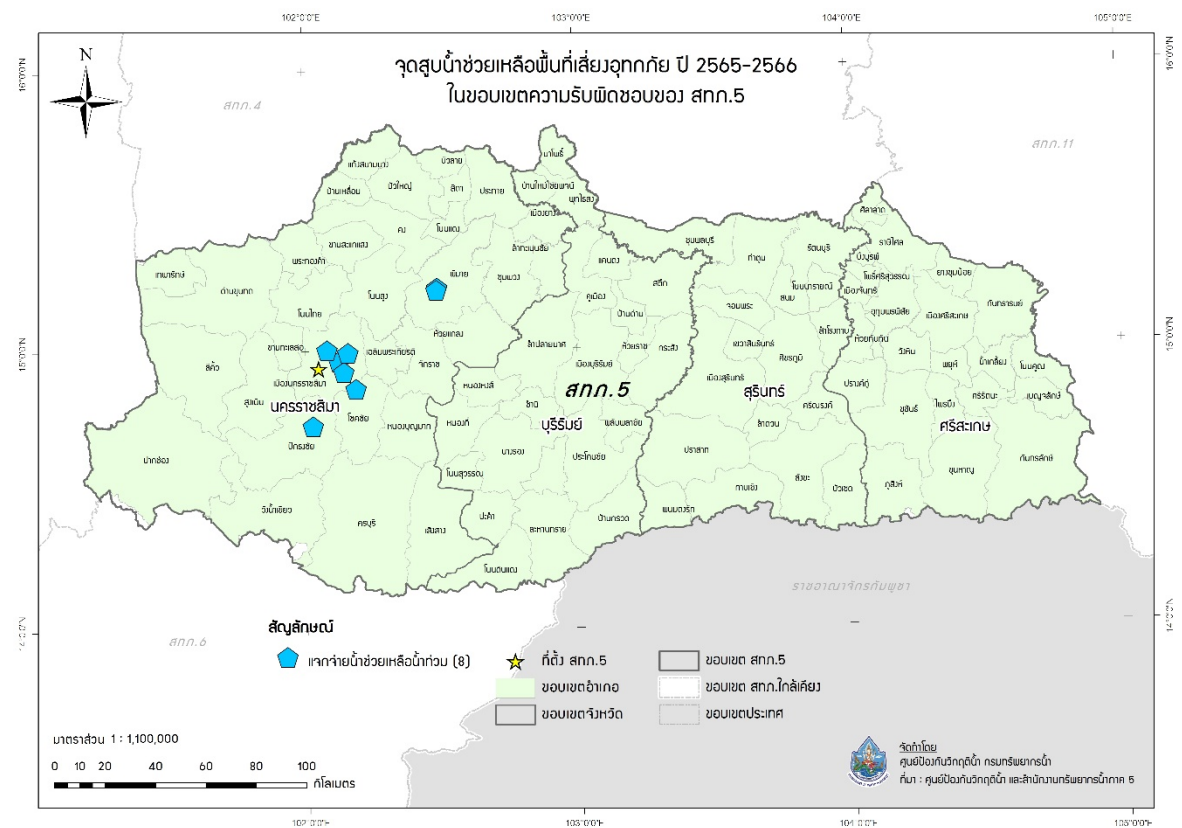
การสูบน้ำช่วยเหลือสถานการณ์น้ำแล้ง มีรายละเอียดดังรูปที่ 8 ประกอบด้วย

จุดที่	ตำบล	อำเภอ	จังหวัด	ขนาด เครื่อง สูบน้ำ	จำนวน (เครื่อง)	ผู้รับผิดชอบ	เบอร์โทรศัพท์
1	หนองไข่น้ำ	เมือง	นครราชสีมา	12	1	นายประยงค์ ยืนขุนทด	081 6691224
2	หมูสี	ปากช่อง	นครราชสีมา	12	1	นายบุญชู กองสุข	093-5328844
3	ช่องแมว	ลำทะเมนชัย	นครราชสีมา	12	1	นายประยงค์ ยืนขุนทด	081 6691224
4	บึงสำโรง	แก่งสนามนาง	นครราชสีมา	12	1	นายบุญชู กองสุข	093-5328844
5	ตะขบ	ปักธงชัย	นครราชสีมา	12	1	นายบุญสม ศรีจันทร์	081-5492592
6	ตะขบ	ปักธงชัย	นครราชสีมา	12	1	นายอนันต์ มณี	087-8737755
7	ประสุข	ชุมพวง	นครราชสีมา	12	1	นายเสถียร ยศมาก	089-8633372
8	เมือง พลับพลา	ห้วยแถลง	นครราชสีมา	12	1	นายทงศักดิ์ คำผาย	084-7555680
9	ประสุข	ชุมพวง	นครราชสีมา	12	1	นายบัญชา รัฐสมุทร	083-7480055
10	ด่านช้าง	บัวใหญ่	นครราชสีมา	12	1	นายกรีฑเพชร เดชโยธิน	081-5493183
11	ประสุข	ชุมพวง	นครราชสีมา	12	1	นายอัศวิน สุขป้อ	087-8688663
12	คูเมือง	คูเมือง	บุรีรัมย์	12	1	นายบัญชา รัฐสมุทร	083-7480055
13	คูเมือง	คูเมือง	บุรีรัมย์	12	1	นายอิทธิพล ประวันโต	093-3245300
14	ช่องแมว	ลำทะเมนชัย	นครราชสีมา	12	1	นายกรีฑเพชร เดชโยธิน	081-5493183
15	ปะเคียบ	คูเมือง	บุรีรัมย์	12	1	นายจิรยุทธ ยืนขุนทด	065-1020052
16	ช่องแมว	ลำทะเมนชัย	นครราชสีมา	12	1	นายเสถียร ยศมาก	089-8633372
17	เมืองยาง	เมืองยาง	นครราชสีมา	12	1	นายเสถียร ยศมาก	089-8633372
18	ช่องแมว	ลำทะเมนชัย	นครราชสีมา	12	1	มนต์ชัย พิษกุล	085-6352774

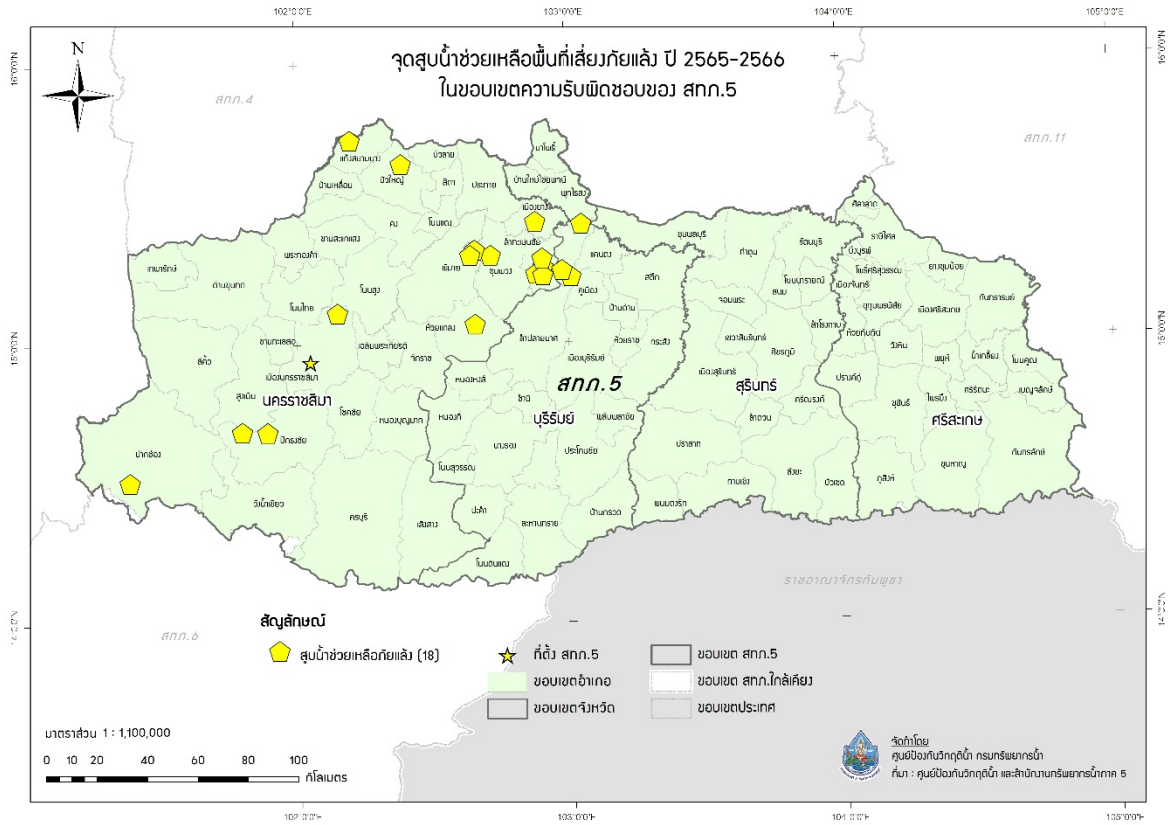
แผนปฏิบัติการบรรเทาภาวะน้ำท่วมและภาวะน้ำแล้งของสำนักงานทรัพยากรน้ำภาค 5



รูปที่ 6 ตำแหน่งจุดติดตั้งเครื่องสูบน้ำช่วยเหลือน้ำท่วม ในเขตพื้นที่ความรับผิดชอบของสำนักงานทรัพยากรน้ำภาค 5



รูปที่ 7 ตำแหน่งจุดแจกจ่ายน้ำช่วยเหลือน้ำท่วม ในเขตพื้นที่ความรับผิดชอบของสำนักงานทรัพยากรน้ำภาค 5



รูปที่ 8 ตำแหน่งจุดติดตั้งเครื่องสูบน้ำช่วยเหลือภัยแล้ง ในเขตพื้นที่ความรับผิดชอบของสำนักงานทรัพยากรน้ำภาค 5

ภาคผนวก 1

พื้นที่เสี่ยงน้ำท่วมเดือนกรกฎาคม - ธันวาคม
ในขอบเขตสำนักงานทรัพยากรน้ำภาค 5

พื้นที่เสี่ยงน้ำท่วมและน้ำหลากปานกลาง เดือนกรกฎาคม ในพื้นที่สำนักงานทรัพยากรน้ำภาค 5

จังหวัด	อำเภอ	ตำบล	พื้นที่เสี่ยงน้ำท่วม (ไร่)	
นครราชสีมา	แก้งสนามนาง	แก้งสนามนาง	7,926.79	
		โนนสำราญ	28,518.46	
		บึงสำโรง	21,397.15	
		สีสุก	7,074.33	
	ขามทะเลสอ	หนองสรวง	4.27	
		ขามสะแกแสง	ขามสะแกแสง	47,831.10
			ชีวิ๊ก	30,890.09
			โนนเมือง	19,897.70
			พะงาด	21,664.70
			เมืองเกษตร	7,782.08
			เมืองนาท	27,849.35
			หนองหัวฟาน	23,180.01
	คง	ขามสมบูรณ์	29,224.35	
		คูขาด	51,441.13	
			ดอนใหญ่	23,524.13
			ตาจั่น	42,076.30
			เทพาลัย	39,291.87
			โนนเต็ง	16,727.08
			เมืองคง	36,558.83
			หนองมะนาว	26,168.69
	จักราช	ทองหลาง	8,923.83	
		หนองพลวง	10,788.53	
	เฉลิมพระเกียรติ	ช้างทอง	11,628.11	
		ท่าช้าง	15,958.99	
			พระพุท	15,187.85
			หนองงูเห่ล้อม	22,874.24
			หนองยาง	11,464.79
	ชุมพวง	ชุมพวง	16,398.00	
			ตลาดไทร	3,497.09
			ท่าลาด	16,405.68
			โนนตุม	7,506.74
			โนนยอ	14,460.21
			ประสุข	45,769.63
		สาหร่าย	9,432.72	

ที่มาข้อมูล:

1. พื้นที่น้ำท่วมรายเดือน ช่วง 7 ปี (พ.ศ.2557 - 2563): GISTDA
2. Area-Based พื้นที่เสี่ยงภัยน้ำท่วม ปี พ.ศ. 2561: สททช
3. พื้นที่เสี่ยงภัยน้ำท่วมหลากดินโคลนถล่ม ช่วง 12 ปี (พ.ศ. 2551 - 2563): สวท ทน

พื้นที่เสี่ยงน้ำท่วมและน้ำหลากปานกลาง เดือนกรกฎาคม ในพื้นที่สำนักงานทรัพยากรน้ำภาค 5

จังหวัด	อำเภอ	ตำบล	พื้นที่เสี่ยงน้ำท่วม (ไร่)
		หนองหลัก	32,174.39
	โชคชัย	กระโทก	13,685.66
		โชคชัย	15,970.46
		ด่านเกวียน	11,089.14
		ท่าจะหลุง	10,874.88
		ท่าเยี่ยม	10,997.58
		ท่าลาดขาว	2,150.67
		ท่าอ่าง	12,640.58
		พลับพลา	1,314.24
		ละลมใหม่พัฒนา	6,217.67
	ด่านขุนทด	กุดพิมาน	48,231.38
		ด่านขุนทด	43,308.83
		ด่านนอก	19,400.34
		ด่านใน	22,972.87
		ตะเคียน	76,902.09
		โนนเมืองพัฒนา	33,840.03
		บ้านเก่า	57,447.16
		บ้านแปรง	21,703.27
		พันชนะ	52,657.02
		สระจรเข้	58,452.34
		หนองกรด	71,387.23
		หนองไทร	25,584.50
		หนองบัวตะเกียด	46,676.44
		หนองบัวละคร	28,885.40
		ห้วยบง	31,658.75
		หินดาด	76,365.63
	เทพารักษ์	สำนักตะคร้อ	44,736.01
		หนองแวง	41,703.30
	โนนแดง	ดอนยาวใหญ่	14,689.73
		โนนแดง	23,590.64
		โนนตาเถร	17,719.18
		วังหิน	22,898.84
		สำพะเนียง	25,003.08
	โนนไทย	กำปิง	33,397.84

ที่มาข้อมูล:

1. พื้นที่น้ำท่วมรายเดือน ช่วง 7 ปี (พ.ศ.2557 - 2563): GISTDA
2. Area-Based พื้นที่เสี่ยงภัยน้ำท่วม ปี พ.ศ. 2561: สททช
3. พื้นที่เสี่ยงภัยน้ำท่วมหลากดินโคลนถล่ม ช่วง 12 ปี (พ.ศ. 2551 - 2563): สวพ ทน

พื้นที่เสี่ยงน้ำท่วมและน้ำหลากปานกลาง เดือนกรกฎาคม ในพื้นที่สำนักงานทรัพยากรน้ำภาค 5

จังหวัด	อำเภอ	ตำบล	พื้นที่เสี่ยงน้ำท่วม (ไร่)
		ค่างพลู	52,835.74
		ด่านจาก	30,142.52
		ถนนโพธิ์	20,722.98
		โนนไทย	42,842.79
		บัลลังก์	53,946.13
		บ้านวัง	23,461.30
		มะค่า	35,392.95
		สายออ	19,942.24
		สำโรง	28,710.16
	โนนสูง	ขามเฒ่า	23,045.03
		จันอัด	20,624.89
		ดอนชมพู	25,484.66
		ดอนหวาย	8,191.94
		ด่านคล้า	18,205.59
		โตนด	17,498.76
		ธารปราสาท	25,374.78
		โนนสูง	9,350.77
		บึง	24,205.50
		พลสงคราม	41,944.51
		มะค่า	50,362.74
		เมืองปราสาท	33,825.40
		ลำคองษ์	32,035.33
		ลำมูล	17,561.76
		หลุมข้าว	51,894.86
		ใหม่	31,526.12
	บัวลาย	บัวลาย	9,798.13
		เมืองพะไล	13,220.87
		หนองหว่า	4,259.41
	บัวใหญ่	กุดจอก	1.09
		ขุนทอง	11,458.71
		ดอนตะหนิน	1.51
		โนนทองกลาง	1.74
		บัวใหญ่	0.03
		เสมาใหญ่	1.02

ที่มาข้อมูล:

1. พื้นที่น้ำท่วมรายเดือน ช่วง 7 ปี (พ.ศ.2557 - 2563): GISTDA
2. Area-Based พื้นที่เสี่ยงภัยน้ำท่วม ปี พ.ศ. 2561: สททช
3. พื้นที่เสี่ยงภัยน้ำท่วมหลากดินโคลนถล่ม ช่วง 12 ปี (พ.ศ. 2551 - 2563): สวท ทน

พื้นที่เสี่ยงน้ำท่วมและน้ำหลากปานกลาง เดือนกรกฎาคม ในพื้นที่สำนักงานทรัพยากรน้ำภาค 5

จังหวัด	อำเภอ	ตำบล	พื้นที่เสี่ยงน้ำท่วม (ไร่)
	บ้านเหลื่อม	โคกกระเบื้อง	1,136.80
		ช่อระกา	2,387.31
		บ้านเหลื่อม	18,760.59
		วังโพธิ์	8,201.73
	ประทาย	กระทุมราย	39,497.27
		โคกกลาง	29,130.72
		ดอนมัน	22,039.01
		ตลาดไทร	26,353.18
		ทุ่งสว่าง	18,856.19
		นางรำ	22,505.79
		โนนเพ็ด	16,174.54
		ประทาย	18,859.19
		เมืองโดน	24,272.65
		วังไม้แดง	3,267.44
		หนองค่าย	20,163.34
		หนองพลวง	22,909.87
		หันห้วยทราย	30,015.69
	พระทองคำ	พังเทียม	49,303.76
		มาบกราด	3.66
		สระพระ	25,950.55
		หนองหอย	309.80
	พิมาย	กระซอน	63,138.83
		กระเบื้องใหญ่	42,441.12
		ชีวาน	43,240.82
		ดงใหญ่	55,837.72
		ท่าหลวง	31,915.08
		ธารละหลอด	25,206.42
		ในเมือง	25,479.19
		โบสถ์	42,755.19
		รังกาใหญ่	12,412.47
		สัมฤทธิ์	32,059.62
		หนองระเวียง	8,171.12
	เมืองนครราชสีมา	โคกสูง	28,419.75
		จอหอ	22,127.54

ที่มาข้อมูล:

1. พื้นที่น้ำท่วมรายเดือน ช่วง 7 ปี (พ.ศ.2557 - 2563): GISTDA
2. Area-Based พื้นที่เสี่ยงภัยน้ำท่วม ปี พ.ศ. 2561: สททช
3. พื้นที่เสี่ยงภัยน้ำท่วมหลากดินโคลนถล่ม ช่วง 12 ปี (พ.ศ. 2551 - 2563): สวท ทน

พื้นที่เสี่ยงน้ำท่วมและน้ำหลากปานกลาง เดือนกรกฎาคม ในพื้นที่สำนักงานทรัพยากรน้ำภาค 5

จังหวัด	อำเภอ	ตำบล	พื้นที่เสี่ยงน้ำท่วม (ไร่)
		ตลาด	8,504.81
		ในเมือง	22,048.63
		บ้านเกาะ	4,280.98
		บ้านโพธิ์	24,854.96
		บ้านใหม่	6,966.14
		ปรุใหญ่	2,439.85
		พลกรัง	8,514.48
		พะเนา	5,509.73
		พุดซา	34,833.14
		โพธิ์กลาง	9,480.80
		มะเรียง	5,327.22
		สีมุ่ม	9,508.84
		สุรนารี	3,036.22
		หนองกระพุ่ม	13,085.41
		หนองไข่น้ำ	24,803.65
		หนองจะบก	1,690.26
		หนองบัวศาลา	19,027.59
		หนองไผ่ล้อม	8,598.56
		หนองระเวียง	31,178.95
		หมื่นไวย	8,575.42
		หัวทะเล	14,794.35
	เมืองยาง	กระเบื้องนอก	41,646.81
		โนนอุดม	40,745.99
		เมืองยาง	49,915.52
		ละหานปลาค้าว	34,778.48
	ลำทะเมนชัย	ชุย	13,851.64
		ไพล	6,755.44
	สีคิ้ว	วังโรงใหญ่	6,556.02
		หนองบัวน้อย	243.12
	สีดา	โนนประดู่	27,154.95
		โพนทอง	20,751.22
		สามเมือง	22,659.89
		สีดา	15,958.18
		หนองตาดใหญ่	26,952.23

ที่มาข้อมูล:

1. พื้นที่น้ำท่วมรายเดือน ช่วง 7 ปี (พ.ศ.2557 - 2563): GISTDA
2. Area-Based พื้นที่เสี่ยงภัยน้ำท่วม ปี พ.ศ. 2561: สททช
3. พื้นที่เสี่ยงภัยน้ำท่วมหลากดินโคลนถล่ม ช่วง 12 ปี (พ.ศ. 2551 - 2563): สวท ทน

พื้นที่เสี่ยงน้ำท่วมและน้ำหลากปานกลาง เดือนกรกฎาคม ในพื้นที่สำนักงานทรัพยากรน้ำภาค 5

จังหวัด	อำเภอ	ตำบล	พื้นที่เสี่ยงน้ำท่วม (ไร่)
	สูงเนิน	โนนค่า	0.27
		เสมา	3.53
	ห้วยแถลง	จู้	6,372.52
		หูล่งตะเคียน	5,392.61
บุรีรัมย์	กระสัง	กระสัง	42,771.44
		กันทรารมย์	33,439.47
		ชุมแสง	21,436.09
		บ้านปรือ	32,865.62
		เมืองไผ่	23,780.05
		ลำดวน	42,138.66
		ศรีภูมิ	17,490.85
		สองชั้น	49,116.36
		สูงเนิน	42,628.76
		หนองเต็ง	43,390.09
		ห้วยสำราญ	35,754.98
	คูเมือง	บ้านแพ	23,984.12
		ปะเคียบ	39,539.57
		หนองขमार	889.71
	แคนดง	แคนดง	17,435.53
		ดงพลอง	13,005.06
		สระบัว	18,324.57
		หัวฝาย	4,462.30
	เฉลิมพระเกียรติ	อีสานเขต	4,129.07
	ชำนิ	โคกสนวน	4,614.60
		เมืองยาง	6,657.19
	นางรอง	หนองโสน	22,983.55
	นาโพธิ์	ดอนกอก	24,016.84
		นาโพธิ์	27,744.37
		บ้านคู	30,757.91
		บ้านคู	25,848.73
		ศรีสว่าง	21,956.76
	โนนดินแดง	โนนดินแดง	233.29
		ลำนางรอง	196.56
	บ้านด่าน	ปราสาท	36.08

ที่มาข้อมูล:

1. พื้นที่น้ำท่วมรายเดือน ช่วง 7 ปี (พ.ศ.2557 - 2563): GISTDA
2. Area-Based พื้นที่เสี่ยงภัยน้ำท่วม ปี พ.ศ. 2561: สททช
3. พื้นที่เสี่ยงภัยน้ำท่วมหลากดินโคลนถล่ม ช่วง 12 ปี (พ.ศ. 2551 - 2563): สวพ ทน

พื้นที่เสี่ยงน้ำท่วมและน้ำหลากปานกลาง เดือนกรกฎาคม ในพื้นที่สำนักงานทรัพยากรน้ำภาค 5

จังหวัด	อำเภอ	ตำบล	พื้นที่เสี่ยงน้ำท่วม (ไร่)
	บ้านใหม่ไชยพจน์	กู่สวนแตง	16,704.33
		แดงใหญ่	21,178.77
		ทองหลาง	22,541.49
		หนองเยือง	20,913.37
		หนองแวง	27,419.61
	ประโคนชัย	โคกตูม	24,394.67
		โคกม้า	11,498.66
		ตะโกตาพิ	19,943.39
		บ้านไทร	43,188.26
		ประโคนชัย	2,305.93
		ไพศาล	17,068.08
		สี่เหลี่ยม	22,891.88
		แสลงโทน	37,468.76
	พลับพลาชัย	โคกขมิ้น	35,299.82
		จันดุม	26,723.21
		ป่าซัน	27,009.57
		สะเดา	32,674.44
		สำโรง	31,266.37
	พุทไธสง	บ้านจาน	33,665.75
		บ้านเป่า	18,863.93
		บ้านยาง	38,624.96
		บ้านแวง	21,128.22
		พุทไธสง	31,081.63
		มะเพีอง	29,666.80
		หายโคก	22,388.76
	เมืองบุรีรัมย์	กระสัง	6,793.27
		บ้านบัว	582.50
		เมืองฝาง	25,330.59
		ลุมพุก	11,271.64
		สวายจิก	21,326.43
		สองห้อง	24,292.66
		สะแกชำ	15,911.68
		สะแกโพรง	26,527.00
		เสม็ด	23,624.55

ที่มาข้อมูล:

1. พื้นที่น้ำท่วมรายเดือน ช่วง 7 ปี (พ.ศ.2557 - 2563): GISTDA
2. Area-Based พื้นที่เสี่ยงภัยน้ำท่วม ปี พ.ศ. 2561: สททช
3. พื้นที่เสี่ยงภัยน้ำท่วมหลากดินโคลนถล่ม ช่วง 12 ปี (พ.ศ. 2551 - 2563): สวท ทน

พื้นที่เสี่ยงน้ำท่วมและน้ำหลากปานกลาง เดือนกรกฎาคม ในพื้นที่สำนักงานทรัพยากรน้ำภาค 5

จังหวัด	อำเภอ	ตำบล	พื้นที่เสี่ยงน้ำท่วม (ไร่)
		หนองตาด	5,711.78
		หลักเขต	28,937.84
	ละหานทราย	สำโรงใหม่	469.94
		หนองแวง	249.01
	ลำปลายมาศ	โคกกลาง	14,454.66
		ทะเลน้อย	239.80
		บ้านยาง	28.44
		แสลงพัน	38,617.18
		หนองบัวโคก	22,516.60
		หินโคน	0.00
	สตึก	ชุมแสง	5,690.04
		ท่าม่วง	36,850.18
		ทุ่งวัง	5.64
		นิคม	5,510.20
		สตึก	2,755.89
		สะแก	23,082.29
		หนองใหญ่	10.70
	ห้วยราช	โคกเหล็ก	16,962.34
		ตาเสา	15,434.71
		บ้านตะโก	16,889.34
		เมืองโพธิ์	13,788.28
		สนวน	9,304.33
		สามแวง	5,197.10
		ห้วยราช	2,312.67
		ห้วยราชา	3,026.79
ศรีสะเกษ	กันทรารมย์	คำเนียม	13,271.96
		จาน	28,846.26
		คู	13,781.84
		ดุน	20,753.53
		ทาม	27,979.00
		โนนสัง	38,059.02
		บัวน้อย	33,724.78
		ผักแพว	29,315.85
		เมืองน้อย	36,966.29

ที่มาข้อมูล:

1. พื้นที่น้ำท่วมรายเดือน ช่วง 7 ปี (พ.ศ.2557 - 2563): GISTDA
2. Area-Based พื้นที่เสี่ยงภัยน้ำท่วม ปี พ.ศ. 2561: สททช
3. พื้นที่เสี่ยงภัยน้ำท่วมหลากดินโคลนถล่ม ช่วง 12 ปี (พ.ศ. 2551 - 2563): สวท ทน

พื้นที่เสี่ยงน้ำท่วมและน้ำหลากปานกลาง เดือนกรกฎาคม ในพื้นที่สำนักงานทรัพยากรน้ำภาค 5

จังหวัด	อำเภอ	ตำบล	พื้นที่เสี่ยงน้ำท่วม (ไร่)
		ยาง	34,449.59
		ละทาย	20,467.49
		หนองแก้ว	29,082.94
		หนองบัว	23,040.67
		หนองแวง	31,031.66
		หนองหัวช้าง	35,093.48
		อีปาด	31,760.67
	บุขันธุ์	กันทรารมย์	23,971.38
		โคกเพชร	18,180.20
		จะกง	213.49
		ใจดี	23,639.95
		ดองกำเม็ด	10,296.11
		ตะเคียน	1,209.08
		ตาอุด	4,507.01
		นิคมพัฒนา	799.70
		ปราสาท	17,745.75
		ปรือใหญ่	380.59
		ลมศักดิ์	13,331.78
		ศรีตระกุล	2,847.17
		ศรีสะอาด	11,914.37
		สะเดาใหญ่	16,947.17
		สำโรงตาเจ็น	9,179.63
		โสน	32,280.14
		หนองฉลอง	2,974.27
		ห้วยไต้	22,318.85
		ห้วยสำราญ	27,307.88
		ห้วยเหนือ	5,283.36
		ห้วยเสือ	9,787.01
	ขุนหาญ	กระหวัน	19,050.82
		ขุนหาญ	9,902.61
		โนนสูง	2,878.50
		โพธิ์กระสังข์	17,939.70
		โพธิ์วงค์	2,000.24
		ไพร	5,284.67

ที่มาข้อมูล:

1. พื้นที่น้ำท่วมรายเดือน ช่วง 7 ปี (พ.ศ.2557 - 2563): GISTDA
2. Area-Based พื้นที่เสี่ยงภัยน้ำท่วม ปี พ.ศ. 2561: สททช
3. พื้นที่เสี่ยงภัยน้ำท่วมหลากดินโคลนถล่ม ช่วง 12 ปี (พ.ศ. 2551 - 2563): สวท ทน

พื้นที่เสี่ยงน้ำท่วมและน้ำหลากปานกลาง เดือนกรกฎาคม ในพื้นที่สำนักงานทรัพยากรน้ำภาค 5

จังหวัด	อำเภอ	ตำบล	พื้นที่เสี่ยงน้ำท่วม (ไร่)
		ลี	4,522.19
	น้ำแกลี้ยง	เขิน	2,534.87
		คูบ	26,010.94
		ตองปิด	22,203.16
		น้ำแกลี้ยง	11,328.24
		รุ่งระวี	5,553.85
		ละเอาะ	17,465.28
	โนนคูณ	บก	22,748.04
		โพธิ์	5,822.88
		เหล่ากวาง	2,836.03
	บึงบุรพ์	บึงบุรพ์	8,589.34
		เป้าะ	24,346.23
	ปรางค์กู่	กู่	44,424.37
		คู	28,627.63
		ตูม	18,557.15
		พิมาย	17,975.34
		พิมายเหนือ	15,868.98
		โพธิ์ศรี	17,911.30
		สมอ	26,579.37
		สวาย	15,408.78
		สำโรงปราสาท	26,405.44
		หนองเชียงทูน	29,605.51
	พยุห์	ตำแย	20,080.67
		โนนเพ็ก	15,301.51
		พยุห์	23,975.44
		พรหมสวัสดิ์	18,466.70
		หนองค้ำ	14,888.58
	โพธิ์ศรีสุวรรณ	โคด	26,935.71
		ผือใหญ่	10,299.04
		เสียว	13,362.90
		หนองม้า	11,170.85
		อีเซ	12,345.47
	ไพรบึง	ดินแดง	17,733.09
		โนนปูน	5,733.80

ที่มาข้อมูล:

1. พื้นที่น้ำท่วมรายเดือน ช่วง 7 ปี (พ.ศ.2557 - 2563): GISTDA
2. Area-Based พื้นที่เสี่ยงภัยน้ำท่วม ปี พ.ศ. 2561: สททช
3. พื้นที่เสี่ยงภัยน้ำท่วมหลากดินโคลนถล่ม ช่วง 12 ปี (พ.ศ. 2551 - 2563): สวท ทน

พื้นที่เสี่ยงน้ำท่วมและน้ำหลากปานกลาง เดือนกรกฎาคม ในพื้นที่สำนักงานทรัพยากรน้ำภาค 5

จังหวัด	อำเภอ	ตำบล	พื้นที่เสี่ยงน้ำท่วม (ไร่)
		ปราสาทเยอ	19,052.52
		ไพร่บึง	51,117.06
		ลำโรงพลับ	40,619.94
		สุขสวัสดิ์	23,156.42
	ภูสิงห์	ตะเคียนราม	11,753.47
		ห้วยตึกชู	2,826.33
	เมืองจันทร์	ตาโกน	24,657.80
		เมืองจันทร์	23,642.35
		หนองใหญ่	14,315.63
	เมืองศรีสะเกษ	คูซอด	22,787.63
		จาน	14,552.99
		ชำ	13,758.64
		ตะดอบ	15,753.12
		ทุ่ม	21,289.08
		น้ำคำ	42,071.85
		โพธิ์	17,761.23
		โพนข่า	19,198.87
		โพนเขวา	17,208.89
		โพนค้อ	10,169.36
		เมืองใต้	7,962.79
		เมืองเหนือ	9,236.63
		หญ้าปล้อง	11,103.87
		หนองแก้ว	26,583.47
		หนองครก	9,249.67
		หนองไผ่	19,647.54
		หนองไฮ	11,138.95
		หมากเขียบ	5,974.30
	ยางชุมน้อย	กุดเมืองฮาม	14,806.76
		คอนกาม	20,144.53
		โนนคูณ	23,771.39
		บึงบอน	21,154.66
		ยางชุมน้อย	21,442.30
		ยางชุมใหญ่	14,820.72
		ลันฟ้า	22,180.31

ที่มาข้อมูล:

1. พื้นที่น้ำท่วมรายเดือน ช่วง 7 ปี (พ.ศ.2557 - 2563): GISTDA
2. Area-Based พื้นที่เสี่ยงภัยน้ำท่วม ปี พ.ศ. 2561: สททช
3. พื้นที่เสี่ยงภัยน้ำท่วมหลากดินโคลนถล่ม ช่วง 12 ปี (พ.ศ. 2551 - 2563): สวท ทน

พื้นที่เสี่ยงน้ำท่วมและน้ำหลากปานกลาง เดือนกรกฎาคม ในพื้นที่สำนักงานทรัพยากรน้ำภาค 5

จังหวัด	อำเภอ	ตำบล	พื้นที่เสี่ยงน้ำท่วม (ไร่)
	ราชสีเสล	จิกสังข์ทอง	17,600.38
		ด่าน	19,785.65
		คู	23,749.12
		บัวทุ่ง	24,915.12
		ไผ่	20,076.60
		เมืองคง	14,508.34
		เมืองแคณ	30,445.53
		ส้มป่อย	25,831.80
		สร้างปี	25,477.70
		หนองแค	37,072.73
		หนองหมี	18,351.36
		หนองอึ่ง	38,956.05
		ห้วยน้ำคำ	22,467.91
	วังหิน	ทุ่งสว่าง	10,175.03
		ธาตุ	2,666.17
		บุงสูง	10,391.56
		โพนยาง	445.92
		ศรีสำราญ	3,374.73
	ศรีรัตนะ	พิงพวย	5,473.82
		ศรีโนนงาม	5,646.66
	ศิลาลาด	กุง	29,946.88
		คสิกลิ่ง	23,414.06
		โจคม่วง	12,278.17
		หนองบัวดง	20,485.52
	ห้วยทับทัน	กล้วยกว้าง	16,345.81
		จานแสนไชย	24,698.22
		ปราสาท	27,084.34
		ผักไหม	17,553.29
		เมืองหลวง	30,304.58
		ห้วยทับทัน	17,506.78
	อุทุมพรพิสัย	ก้านเหลือง	19,491.86
		กำแพง	8,710.98
		ชะยูง	16,616.33
		แซ้	16,011.32

ที่มาข้อมูล:

1. พื้นที่น้ำท่วมรายเดือน ช่วง 7 ปี (พ.ศ.2557 - 2563): GISTDA
2. Area-Based พื้นที่เสี่ยงภัยน้ำท่วม ปี พ.ศ. 2561: สททช
3. พื้นที่เสี่ยงภัยน้ำท่วมหลากดินโคลนถล่ม ช่วง 12 ปี (พ.ศ. 2551 - 2563): สวท ทน

พื้นที่เสี่ยงน้ำท่วมและน้ำหลากปานกลาง เดือนกรกฎาคม ในพื้นที่สำนักงานทรัพยากรน้ำภาค 5

จังหวัด	อำเภอ	ตำบล	พื้นที่เสี่ยงน้ำท่วม (ไร่)
		แวม	15,185.18
		โคกจาน	13,070.06
		โคกหล้าม	9,472.07
		ตาเกษ	11,379.15
		แต่	7,036.71
		ทุ่งไชย	14,984.68
		ปะอ่าว	17,591.02
		โพธิ์ชัย	15,536.50
		รังแร้ง	21,246.58
		สระกำแพงใหญ่	11,296.92
		ลำโรง	16,425.68
		หนองห้าง	19,643.68
		หนองไฮ	16,091.54
		หัวช้าง	14,828.55
		อี่หล้า	11,401.96
สุรินทร์	เขวาสินรินทร์	เขวาสินรินทร์	21,550.36
		ตาถูก	23,652.31
		บ้านแร่	20,957.12
		บึง	19,697.06
		ปราสาททอง	28,683.39
	จอมพระ	จอมพระ	27,494.87
		บ้านฝื่อ	22,036.59
		บุแกรง	26,434.54
		เป็นสุข	36.80
		ลุ่มระวี	13,768.51
		หนองสนธิ	19,072.52
	ชุมพลบุรี	กระเบื้อง	41,443.21
		ชุมพลบุรี	79,869.26
		นาหนองไผ่	63,667.15
		ไพรขลา	54,374.02
		เมืองบัว	52,813.26
		ยะวี๊ก	40,786.01
		ศรีณรงค์	25,353.44
		สระซุด	31,696.75

ที่มาข้อมูล:

1. พื้นที่น้ำท่วมรายเดือน ช่วง 7 ปี (พ.ศ.2557 - 2563): GISTDA
2. Area-Based พื้นที่เสี่ยงภัยน้ำท่วม ปี พ.ศ. 2561: สททช
3. พื้นที่เสี่ยงภัยน้ำท่วมหลากดินโคลนถล่ม ช่วง 12 ปี (พ.ศ. 2551 - 2563): สวท ทน

พื้นที่เสี่ยงน้ำท่วมและน้ำหลากปานกลาง เดือนกรกฎาคม ในพื้นที่สำนักงานทรัพยากรน้ำภาค 5

จังหวัด	อำเภอ	ตำบล	พื้นที่เสี่ยงน้ำท่วม (ไร่)
		หนองเรือ	20,507.90
	ท่าตูม	กระโพ	5,582.48
		ท่าตูม	12,001.03
		ทุ่งกุลลา	67,432.52
		บะ	3,531.12
		บัวโคก	1.73
		พรมเทพ	45,518.58
		โพนครก	60,923.72
		เมืองแก	1.03
		หนองบัว	2,109.00
		หนองเมธี	0.38
	โนนนารายณ์	คำฝง	141.52
		หนองเทพ	0.64
		หนองหลวง	23.71
	ปราสาท	โคกยาง	0.05
		ตानी	360.65
		ทุ่งมน	16,533.20
		บ้านไทร	2.54
	เมืองสุรินทร์	แกใหญ่	17,833.14
		คอโค	9,060.40
		ตระแสง	6,806.48
		ตั้งใจ	12,313.14
		ตาอ้อ	41,682.59
		ท่าสว่าง	27,111.07
		เทนมีย์	14,311.21
		นาดี	46,701.14
		บุฤาษี	26,220.01
		เพี้ยราม	26,452.39
		เมืองที	33,403.90
		ราม	27,417.64
		สลักไถ่	17,894.99
		สวาย	15,125.44
		สำโรง	31,737.71
		แสลงพัน	18,622.58

ที่มาข้อมูล:

1. พื้นที่น้ำท่วมรายเดือน ช่วง 7 ปี (พ.ศ.2557 - 2563): GISTDA
2. Area-Based พื้นที่เสี่ยงภัยน้ำท่วม ปี พ.ศ. 2561: สททช
3. พื้นที่เสี่ยงภัยน้ำท่วมหลากดินโคลนถล่ม ช่วง 12 ปี (พ.ศ. 2551 - 2563): สวท ทน

พื้นที่เสี่ยงน้ำท่วมและน้ำหลากปานกลาง เดือนกรกฎาคม ในพื้นที่สำนักงานทรัพยากรน้ำภาค 5

จังหวัด	อำเภอ	ตำบล	พื้นที่เสี่ยงน้ำท่วม (ไร่)
	รัตนบุรี	กุดขาคีม	33,117.97
		แก	11,836.87
		ดอนแสด	64,679.60
		ทับใหญ่	31,556.85
		ธาตุ	11,961.61
		น้ำเขียว	101.96
		เบิด	40.75
		ไผ่	14,037.65
		ยางสว่าง	10,916.79
		รัตนบุรี	4,155.85
		หนองบัวทอง	23,387.51
	ลำดวน	โชคเหนือ	26,917.00
		ตระเปียงเตี้ย	21,541.85
		ตราดม	22,118.54
		ลำดวน	32,315.18
		อุโลก	33,498.14
	ศรีณรงค์	แจนแวน	30,659.58
		ณรงค์	192.75
		ตรวจ	33,549.31
		ศรีสุข	28,105.68
		หนองแวง	14,851.65
	ศีขรภูมิ	กุดหวาย	29,608.19
		ขวาใหญ่	23,435.71
		คาละมะ	23,851.26
		จารพัด	35,987.05
		ช่างปี	35,153.66
		ตรมไพร	35,086.18
		ตรีม	34,317.08
		แตล	43,148.87
		นารุ่ง	20,494.58
		ผักไหม	25,706.27
		ยาง	25,028.16
		ระแงง	27,762.71
		หนองขาว	26,545.32

ที่มาข้อมูล:

1. พื้นที่น้ำท่วมรายเดือน ช่วง 7 ปี (พ.ศ.2557 - 2563): GISTDA
2. Area-Based พื้นที่เสี่ยงภัยน้ำท่วม ปี พ.ศ. 2561: สททช
3. พื้นที่เสี่ยงภัยน้ำท่วมหลากดินโคลนถล่ม ช่วง 12 ปี (พ.ศ. 2551 - 2563): สวท ทน

พื้นที่เสี่ยงน้ำท่วมและน้ำหลากปานกลาง เดือนกรกฎาคม ในพื้นที่สำนักงานทรัพยากรน้ำภาค 5

จังหวัด	อำเภอ	ตำบล	พื้นที่เสี่ยงน้ำท่วม (ไร่)
		หนองบัว	30,396.76
		หนองเหล็ก	42,184.35
	สนม	นานวน	0.62
		หนองระซัง	1.25
		หนองอียอ	1.79
		ห้วยงัว	0.20
	สังขะ	กระเทียม	19,040.60
		ตาดคง	93.86
		ทับทัน	26,969.00
		สะกาด	8,241.35
	สำโรงทาบ	กระออม	66.29
		เกาะแก้ว	22,224.85
		ประคู้	10,392.40
		ศรีสุข	14,349.44
		สะโน	72.36
		สำโรงทาบ	20,186.91
		เสมิง	10,215.98
		หนองไผ่ล้อม	18,559.77
		หนองฮะ	17,531.30
		หมื่นศรี	21,704.44
รวม			10,866,902.57

ที่มาข้อมูล:

1. พื้นที่น้ำท่วมรายเดือน ช่วง 7 ปี (พ.ศ.2557 - 2563): GISTDA
2. Area-Based พื้นที่เสี่ยงภัยน้ำท่วม ปี พ.ศ. 2561: สททช
3. พื้นที่เสี่ยงภัยน้ำท่วมหลากดินโคลนถล่ม ช่วง 12 ปี (พ.ศ. 2551 - 2563): สวท ทน

พื้นที่เสี่ยงน้ำท่วมและน้ำหลากปานกลาง เดือนสิงหาคม ในพื้นที่สำนักงานทรัพยากรน้ำภาค 5

จังหวัด	อำเภอ	ตำบล	พื้นที่เสี่ยงน้ำท่วม (ไร่)
นครราชสีมา	แก้งสนามนาง	แก้งสนามนาง	7,926.79
		โนนสำราญ	28,518.46
		บึงสำโรง	21,397.15
		สีสุก	7,074.33
	ขามทะเลสอ	หนองสรวง	4.27
	ขามสะแกแสง	ขามสะแกแสง	47,831.10
		ชีวิ๊ก	30,890.09
		โนนเมือง	19,897.70
		พะวงด	21,664.70
		เมืองเกษตร	7,782.08
		เมืองนาท	27,849.35
		หนองหัวฟาน	23,180.01
	คง	ขามสมบูรณ์	29,224.35
		คูขาด	51,441.13
		ดอนใหญ่	23,524.14
		ตาจั่น	42,076.30
	เทพาลัย	39,291.87	
	โนนเต็ง	16,727.08	
	เมืองคง	36,558.83	
	หนองมะนาว	26,168.69	
จักราช	ทองกลาง	8,923.83	
	หนองพลวง	10,788.53	
เฉลิมพระเกียรติ	ช้างทอง	11,628.11	
	ท่าช้าง	15,958.99	
	พระพุท	15,187.85	
	หนองจุเหลื่อม	22,874.24	
	หนองยาง	11,464.79	
ชุมพวง	ชุมพวง	16,398.00	
	ตลาดไทร	3,497.09	
	ท่าลาด	16,405.68	
	โนนตูม	7,506.74	
	โนนยอ	14,460.21	
	ประสุข	45,769.63	
	สาหร่าย	9,432.72	

ที่มาข้อมูล:

1. พื้นที่น้ำท่วมรายเดือน ช่วง 7 ปี (พ.ศ.2557 - 2563): GISTDA
2. Area-Based พื้นที่เสี่ยงภัยน้ำท่วม ปี พ.ศ. 2561: สททช
3. พื้นที่เสี่ยงภัยน้ำท่วมหลากดินโคลนถล่ม ช่วง 12 ปี (พ.ศ. 2551 - 2563): สวท ทน

พื้นที่เสี่ยงน้ำท่วมและน้ำหลากปานกลาง เดือนสิงหาคม ในพื้นที่สำนักงานทรัพยากรน้ำภาค 5

จังหวัด	อำเภอ	ตำบล	พื้นที่เสี่ยงน้ำท่วม (ไร่)
		หนองหลัก	32,174.39
	โชคชัย	กระโทก	13,685.66
		โชคชัย	15,970.46
		ด่านเกวียน	11,089.14
		ท่าจะหลุง	10,874.88
		ท่าเยี่ยม	10,997.58
		ท่าลาดขาว	2,150.67
		ท่าอ่าง	12,640.58
		พลับพลา	1,314.24
		ละลมใหม่พัฒนา	6,217.67
	ด่านขุนทด	กุดพิมาน	48,231.38
		ด่านขุนทด	43,308.83
		ด่านนอก	19,400.34
		ด่านใน	22,972.87
		ตะเคียน	76,902.09
		โนนเมืองพัฒนา	33,840.03
		บ้านเก่า	57,447.16
		บ้านแปรง	21,703.27
		พันชนะ	52,657.02
		สระจรเข้	58,452.34
		หนองกรด	71,387.23
		หนองไทร	25,584.50
		หนองบัวตะเกียด	46,676.44
		หนองบัวละคร	28,885.40
		ห้วยบง	31,658.75
		หินดาด	76,365.63
	เทพารักษ์	สำนักตะคร้อ	44,736.01
		หนองแวง	41,703.30
	โนนแดง	ดอนยาวใหญ่	14,689.73
		โนนแดง	23,590.64
		โนนตาเถร	17,719.18
		วังหิน	22,898.84
		สำพะเนียง	25,003.08
	โนนไทย	กำแพง	33,397.84

ที่มาข้อมูล:

1. พื้นที่น้ำท่วมรายเดือน ช่วง 7 ปี (พ.ศ.2557 - 2563): GISTDA
2. Area-Based พื้นที่เสี่ยงภัยน้ำท่วม ปี พ.ศ. 2561: สททช
3. พื้นที่เสี่ยงภัยน้ำท่วมหลากดินโคลนถล่ม ช่วง 12 ปี (พ.ศ. 2551 - 2563): สวท ทน

พื้นที่เสี่ยงน้ำท่วมและน้ำหลากปานกลาง เดือนสิงหาคม ในพื้นที่สำนักงานทรัพยากรน้ำภาค 5

จังหวัด	อำเภอ	ตำบล	พื้นที่เสี่ยงน้ำท่วม (ไร่)
		ค้ำพลู	52,835.74
		ด่านจาก	30,142.52
		ถนนโพธิ์	20,722.98
		โนนไทย	42,842.79
		บัลลังก์	53,946.13
		บ้านวัง	23,461.30
		มะค่า	35,392.95
		สายออ	19,942.24
		สำโรง	28,710.16
	โนนสูง	ขามเฒ่า	23,045.03
		จันอัด	20,624.89
		ดอนชมพู	25,484.66
		ดอนหวาย	8,191.94
		ด่านคล้า	18,205.59
		โตนด	17,498.76
		ธารปราสาท	25,374.78
		โนนสูง	9,350.77
		บึง	24,205.50
		พลสงคราม	41,944.51
		มะค่า	50,362.74
		เมืองปราสาท	33,825.40
		ลำคองษ์	32,035.33
		ลำมูล	17,561.76
		หลุมข้าว	51,894.86
		ใหม่	31,526.12
	บัวลาย	บัวลาย	9,798.13
		เมืองพะไล	13,220.87
		หนองห้วย	4,259.41
	บัวใหญ่	กุดจอก	1.09
		ขุนทอง	11,458.71
		ดอนตะหนัก	1.51
		โนนทองกลาง	1.74
		บัวใหญ่	0.03
		เสมาใหญ่	1.02

ที่มาข้อมูล:

1. พื้นที่น้ำท่วมรายเดือน ช่วง 7 ปี (พ.ศ.2557 - 2563): GISTDA
2. Area-Based พื้นที่เสี่ยงภัยน้ำท่วม ปี พ.ศ. 2561: สททช
3. พื้นที่เสี่ยงภัยน้ำท่วมหลากดินโคลนถล่ม ช่วง 12 ปี (พ.ศ. 2551 - 2563): สวท ทน

พื้นที่เสี่ยงน้ำท่วมและน้ำหลากปานกลาง เดือนสิงหาคม ในพื้นที่สำนักงานทรัพยากรน้ำภาค 5

จังหวัด	อำเภอ	ตำบล	พื้นที่เสี่ยงน้ำท่วม (ไร่)
	บ้านเหลื่อม	โคกกระเบื้อง	1,136.80
		ช่อระกา	2,387.31
		บ้านเหลื่อม	18,760.59
		วังโพธิ์	8,201.73
	ประทาย	กระทุ่มราย	39,497.27
		โคกกลาง	29,130.72
		ดอนมัน	22,039.01
		ตลาดไทร	26,353.18
		ทุ่งสว่าง	18,856.19
		นางรำ	22,505.79
		โนนเพ็ด	16,174.54
		ประทาย	18,859.19
		เมืองโดน	24,272.65
		วังไม้แดง	3,267.44
		หนองค่าย	20,163.34
		หนองพลวง	22,909.87
		หันห้วยทราย	30,015.69
	พระทองคำ	พังเทียม	49,303.76
		มาบกราด	3.66
		สระพระ	25,950.55
		หนองหอย	309.81
	พิมาย	กระซอน	63,138.83
		กระเบื้องใหญ่	42,441.12
		ชีวาน	43,240.82
		ดงใหญ่	55,837.72
		ท่าหลวง	31,915.08
		ธารละหลอด	25,206.42
		ในเมือง	25,479.19
		โบสถ์	42,755.19
		รังกาใหญ่	12,412.47
		สัมฤทธิ์	32,059.62
		หนองระเวียง	8,171.12
	เมืองนครราชสีมา	โคกสูง	28,419.75
		จอหอ	22,127.54

ที่มาข้อมูล:

1. พื้นที่น้ำท่วมรายเดือน ช่วง 7 ปี (พ.ศ.2557 - 2563): GISTDA
2. Area-Based พื้นที่เสี่ยงภัยน้ำท่วม ปี พ.ศ. 2561: สททช
3. พื้นที่เสี่ยงภัยน้ำท่วมหลากดินโคลนถล่ม ช่วง 12 ปี (พ.ศ. 2551 - 2563): สวท ทน

พื้นที่เสี่ยงน้ำท่วมและน้ำหลากปานกลาง เดือนสิงหาคม ในพื้นที่สำนักงานทรัพยากรน้ำภาค 5

จังหวัด	อำเภอ	ตำบล	พื้นที่เสี่ยงน้ำท่วม (ไร่)
		ตลาด	8,504.81
		ในเมือง	22,048.63
		บ้านเกาะ	4,280.98
		บ้านโพธิ์	24,854.96
		บ้านใหม่	6,966.14
		ปรุใหญ่	2,439.85
		พลกรัง	8,514.48
		พะเนา	5,509.73
		พุดซา	34,833.14
		โพธิ์กลาง	9,480.80
		มะเรียง	5,327.22
		สีมุ่ม	9,508.84
		สุรนารี	3,036.22
		หนองกระทุ่ม	13,085.41
		หนองไข่น้ำ	24,803.65
		หนองจะบก	1,690.26
		หนองบัวศาลา	19,027.59
		หนองไผ่ล้อม	8,598.56
		หนองระเวียง	31,178.95
		หมื่นไวย	8,575.42
		หัวทะเล	14,794.35
	เมืองยาง	กระเบื้องนอก	41,646.81
		โนนอุดม	40,745.98
		เมืองยาง	49,915.52
		ละหานปลาค้าว	34,778.48
	ลำทะเมนชัย	ขุย	13,851.64
		ไพล	6,755.44
	สีคิ้ว	วังโรงใหญ่	6,556.02
		หนองบัวน้อย	243.12
	สีดา	โนนประตู่	27,154.95
		โพนทอง	20,751.22
		สามเมือง	22,659.89
		สีดา	15,958.18
		หนองตาตใหญ่	26,952.23

ที่มาข้อมูล:

1. พื้นที่น้ำท่วมรายเดือน ช่วง 7 ปี (พ.ศ.2557 - 2563): GISTDA
2. Area-Based พื้นที่เสี่ยงภัยน้ำท่วม ปี พ.ศ. 2561: สททช
3. พื้นที่เสี่ยงภัยน้ำท่วมหลากดินโคลนถล่ม ช่วง 12 ปี (พ.ศ. 2551 - 2563): สวท ทน

พื้นที่เสี่ยงน้ำท่วมและน้ำหลากปานกลาง เดือนสิงหาคม ในพื้นที่สำนักงานทรัพยากรน้ำภาค 5

จังหวัด	อำเภอ	ตำบล	พื้นที่เสี่ยงน้ำท่วม (ไร่)
	สูงเนิน	โนนค่า	0.27
		เสมา	3.53
	ห้วยแถลง	จิ้ว	6,372.52
		หูลู่ตะเคียน	5,392.61
บุรีรัมย์	กระสัง	กระสัง	42,771.44
		กันทรารมย์	33,439.47
		ชุมแสง	21,436.09
		บ้านปรือ	32,865.62
		เมืองไผ่	23,780.05
		ลำดวน	42,138.66
		ศรีภูมิ	17,490.85
		สองชั้น	49,116.36
		สูงเนิน	42,628.76
		หนองเต็ง	43,390.09
		ห้วยสำราญ	35,754.98
	คูเมือง	บ้านแพ	23,984.12
		ปะเคียบ	39,539.57
		หนองขमार	889.71
	แคนดง	แคนดง	17,435.53
		ดงพลอง	13,005.06
		สระบัว	18,324.57
		หัวฝาย	4,462.30
	เฉลิมพระเกียรติ	อีสานเขต	4,129.07
	ชำนิ	โคกสนวน	4,614.60
		เมืองยาง	6,657.19
	นางรอง	หนองโสน	22,983.55
	นาโพธิ์	ดอนกอก	24,016.84
		นาโพธิ์	27,744.37
		บ้านคู	30,757.91
		บ้านดู่	25,848.73
		ศรีสว่าง	21,956.76
	โนนดินแดง	โนนดินแดง	233.29
		ลำนางรอง	196.56
	บ้านด่าน	ปราสาท	36.08

ที่มาข้อมูล:

1. พื้นที่น้ำท่วมรายเดือน ช่วง 7 ปี (พ.ศ.2557 - 2563): GISTDA
2. Area-Based พื้นที่เสี่ยงภัยน้ำท่วม ปี พ.ศ. 2561: สททช
3. พื้นที่เสี่ยงภัยน้ำท่วมหลากดินโคลนถล่ม ช่วง 12 ปี (พ.ศ. 2551 - 2563): สวท ทน

พื้นที่เสี่ยงน้ำท่วมและน้ำหลากปานกลาง เดือนสิงหาคม ในพื้นที่สำนักงานทรัพยากรน้ำภาค 5

จังหวัด	อำเภอ	ตำบล	พื้นที่เสี่ยงน้ำท่วม (ไร่)
	บ้านใหม่ไชยพจน์	คูสวนแดง	16,704.33
		แดงใหญ่	21,178.77
		ทองกลาง	22,541.49
		หนองเยื้อง	20,913.37
		หนองแวง	27,419.61
	ประโคนชัย	โคกตูม	24,394.67
		โคกม้า	11,498.66
		ตะโกตาพิ	19,943.39
		บ้านไทร	43,188.26
		ประโคนชัย	2,305.93
		ไพศาล	17,068.08
		สีเหลื่อม	22,891.88
		แสงโทน	37,468.76
	พลับพลาชัย	โคกขมิ้น	35,299.82
		จันดุม	26,723.21
		ป่าซัน	27,009.57
		สะเดา	32,674.44
		สำโรง	31,266.37
	พุทไธสง	บ้านจาน	33,665.75
		บ้านเป่า	18,863.93
		บ้านยาง	38,624.96
		บ้านแวง	21,128.22
		พุทไธสง	31,081.63
		มะเฟือง	29,666.80
		หายโศก	22,388.76
	เมืองบุรีรัมย์	กระสัง	6,793.27
		บ้านบัว	582.50
		เมืองฝาง	25,330.59
		ลุมพุก	11,271.64
		สวายจิก	21,326.44
		สองห้อง	24,292.66
		สะแกชำ	15,911.68
		สะแกโพรง	26,527.00
		เสม็ด	23,624.55

ที่มาข้อมูล:

1. พื้นที่น้ำท่วมรายเดือน ช่วง 7 ปี (พ.ศ.2557 - 2563): GISTDA
2. Area-Based พื้นที่เสี่ยงภัยน้ำท่วม ปี พ.ศ. 2561: สททช
3. พื้นที่เสี่ยงภัยน้ำท่วมหลากดินโคลนถล่ม ช่วง 12 ปี (พ.ศ. 2551 - 2563): สวท ทน

พื้นที่เสี่ยงน้ำท่วมและน้ำหลากปานกลาง เดือนสิงหาคม ในพื้นที่สำนักงานทรัพยากรน้ำภาค 5

จังหวัด	อำเภอ	ตำบล	พื้นที่เสี่ยงน้ำท่วม (ไร่)
		หนองดาด	5,711.78
		หลักเขต	28,937.84
	ละหานทราย	สำโรงใหม่	469.94
		หนองแวง	249.01
	ลำปลายมาศ	โคกกลาง	14,454.66
		ตะเมนชัย	239.80
		บ้านยาง	28.44
		แสลงพัน	38,617.18
		หนองบัวโคก	22,516.60
		หินโคน	0.00
	สตึก	ชุมแสง	5,690.04
		ท่าม่วง	36,850.18
		ทุ่งวัง	5.64
		นิคม	5,510.20
		สตึก	2,755.89
		สะแก	23,082.29
		หนองใหญ่	10.70
	ห้วยราช	โคกเหล็ก	16,962.34
		ตาเสา	15,434.71
		บ้านตะโก	16,889.34
		เมืองโพธิ์	13,788.28
		สนวน	9,304.33
		สามแวง	5,197.10
		ห้วยราช	2,312.67
		ห้วยราชา	3,026.79
ศรีสะเกษ	กันทรารมย์	คำเนียม	13,271.96
		จาน	28,846.26
		คู้	13,781.84
		ดุน	20,637.30
		ทาม	27,971.60
		โนนสัง	37,804.44
		บ้านน้อย	33,419.26
		ผักแพว	29,315.85
		เมืองน้อย	36,950.62

ที่มาข้อมูล:

1. พื้นที่น้ำท่วมรายเดือน ช่วง 7 ปี (พ.ศ.2557 - 2563): GISTDA
2. Area-Based พื้นที่เสี่ยงภัยน้ำท่วม ปี พ.ศ. 2561: สททช
3. พื้นที่เสี่ยงภัยน้ำท่วมหลากดินโคลนถล่ม ช่วง 12 ปี (พ.ศ. 2551 - 2563): สวท ทน

พื้นที่เสี่ยงน้ำท่วมและน้ำหลากปานกลาง เดือนสิงหาคม ในพื้นที่สำนักงานทรัพยากรน้ำภาค 5

จังหวัด	อำเภอ	ตำบล	พื้นที่เสี่ยงน้ำท่วม (ไร่)
		ยาง	34,449.59
		ละทาย	20,467.49
		หนองแก้ว	28,736.46
		หนองบัว	22,635.18
		หนองแวง	30,997.80
		หนองหัวช้าง	35,078.43
		อีปาด	31,760.67
	ชุมชน	กันทรารมย์	23,971.38
		โคกเพชร	18,180.20
		จะกง	213.49
		ใจดี	23,639.95
		ดองกำเม็ด	10,296.11
		ตะเคียน	1,209.08
		ตาอุด	4,507.01
		นิคมพัฒนา	799.70
		ปราสาท	17,745.75
		ปรีอใหญ่	380.59
		ลมศักดิ์	13,331.78
		ศรีตระกุล	2,847.17
		ศรีสะอาด	11,914.37
		สะเดาใหญ่	16,947.17
		สำโรงตาเจ็น	9,179.63
		โสน	32,280.14
		หนองฉลอง	2,974.27
		ห้วยใต้	22,318.85
		ห้วยสำราญ	27,307.88
		ห้วยเหนือ	5,283.36
		ห้วยเสือ	9,787.01
	ขุนหาญ	กระหวัน	19,050.82
		ขุนหาญ	9,902.61
		โนนสูง	2,878.50
		โพธิ์กระสังข์	17,939.70
		โพธิ์วงค์	2,000.24
		ไพร	5,284.67

ที่มาข้อมูล:

1. พื้นที่น้ำท่วมรายเดือน ช่วง 7 ปี (พ.ศ.2557 - 2563): GISTDA
2. Area-Based พื้นที่เสี่ยงภัยน้ำท่วม ปี พ.ศ. 2561: สททช
3. พื้นที่เสี่ยงภัยน้ำท่วมหลากดินโคลนถล่ม ช่วง 12 ปี (พ.ศ. 2551 - 2563): สวท ทน

พื้นที่เสี่ยงน้ำท่วมและน้ำหลากปานกลาง เดือนสิงหาคม ในพื้นที่สำนักงานทรัพยากรน้ำภาค 5

จังหวัด	อำเภอ	ตำบล	พื้นที่เสี่ยงน้ำท่วม (ไร่)
		ลี	4,522.19
	น้ำเกลี้ยง	เขิน	2,534.87
		คูบ	26,010.94
		ตองปิด	22,203.16
		น้ำเกลี้ยง	11,328.24
		รุ่งระวี	5,553.85
		ละเอาะ	17,465.28
	โนนคูณ	บก	22,748.04
		โพธิ์	5,822.88
		เหล่ากวาง	2,836.03
	บึงบุรพ์	บึงบุรพ์	8,495.21
		เป้าะ	24,340.09
	ปรางค์กู๋	กู๋	44,424.37
		ตู๋	28,627.63
		ตุม	18,557.15
		พิมาย	17,975.34
		พิมายเหนือ	15,868.98
		โพธิ์ศรี	17,911.30
		สมอ	26,579.37
		สวาย	15,408.78
		สำโรงปราสาท	26,405.44
		หนองเชียงทูน	29,605.51
	พยุห์	ตำแย	20,080.67
		โนนเพ็ก	15,301.51
		พยุห์	23,975.44
		พรหมสวัสดิ์	18,466.70
		หนองค้ำ	14,888.58
	โพธิ์ศรีสุวรรณ	โดด	26,935.71
		ผือใหญ่	10,299.04
		เสียว	13,362.90
		หนองม้า	11,170.85
		อีเซ	12,345.47
	ไพรบึง	ดินแดง	17,733.09
		โนนปูน	5,733.80

ที่มาข้อมูล:

1. พื้นที่น้ำท่วมรายเดือน ช่วง 7 ปี (พ.ศ.2557 - 2563): GISTDA
2. Area-Based พื้นที่เสี่ยงภัยน้ำท่วม ปี พ.ศ. 2561: สททช
3. พื้นที่เสี่ยงภัยน้ำท่วมหลากดินโคลนถล่ม ช่วง 12 ปี (พ.ศ. 2551 - 2563): สวท ทน

พื้นที่เสี่ยงน้ำท่วมและน้ำหลากปานกลาง เดือนสิงหาคม ในพื้นที่สำนักงานทรัพยากรน้ำภาค 5

จังหวัด	อำเภอ	ตำบล	พื้นที่เสี่ยงน้ำท่วม (ไร่)
		ปราสาทเยอ	19,052.52
		ไพร่ปัง	51,117.06
		สำโรงลิ้น	40,619.94
		สุขสวัสดิ์	23,156.42
	ภูสิงห์	ตะเคียนราม	11,753.47
		ห้วยตึกชู	2,826.33
	เมืองจันทร์	ตาโกน	24,657.80
		เมืองจันทร์	23,642.35
		หนองใหญ่	14,315.63
	เมืองศรีสะเกษ	คูซอด	22,743.57
		จาน	14,552.99
		ชำ	13,758.64
		ตะดอบ	15,753.12
		พุ่ม	21,289.08
		น้ำคำ	42,031.86
		โพธิ์	16,892.69
		โพนข่า	19,198.87
		โพนเขวา	16,717.06
		โพนค้อ	10,169.36
		เมืองใต้	7,962.79
		เมืองเหนือ	9,236.63
		หญ้าปล้อง	11,103.87
		หนองแก้ว	26,583.47
		หนองครก	9,249.67
		หนองไผ่	19,647.54
		หนองไฮ	11,138.95
		หมากเขียบ	5,974.30
	ยางชุมน้อย	กุดเมืองฮาม	14,755.62
		คอนกาม	20,082.37
		โนนคูณ	23,771.39
		บึงบอน	21,154.66
		ยางชุมน้อย	21,442.30
		ยางชุมใหญ่	14,820.72
		ลิ้นฟ้า	21,235.93

ที่มาข้อมูล:

1. พื้นที่น้ำท่วมรายเดือน ช่วง 7 ปี (พ.ศ.2557 - 2563): GISTDA
2. Area-Based พื้นที่เสี่ยงภัยน้ำท่วม ปี พ.ศ. 2561: สททช
3. พื้นที่เสี่ยงภัยน้ำท่วมหลากดินโคลนถล่ม ช่วง 12 ปี (พ.ศ. 2551 - 2563): สวท ทน

พื้นที่เสี่ยงน้ำท่วมและน้ำหลากปานกลาง เดือนสิงหาคม ในพื้นที่สำนักงานทรัพยากรน้ำภาค 5

จังหวัด	อำเภอ	ตำบล	พื้นที่เสี่ยงน้ำท่วม (ไร่)
	ราชสีห์	จิกสังข์ทอง	17,600.38
		ด่าน	19,272.64
		คู	23,749.12
		บัวทุ่ง	24,812.93
		ไผ่	20,076.60
		เมืองคง	14,501.46
		เมืองแคน	30,353.14
		ส้มป่อย	25,831.73
		สร้างปี	25,468.48
		หนองแค	35,054.16
		หนองหมี	18,351.36
		หนองอึ่ง	38,568.35
		ห้วยคำ	22,467.91
	วังหิน	ทุ่งสว่าง	10,175.03
		ธาตุ	2,666.17
		บุงสูง	10,391.56
		โพนยาง	445.92
		ศรีสำราญ	3,374.73
	ศรีรัตนะ	พิงพวย	5,473.82
		ศรีโนนงาม	5,646.66
	ศิลาลาด	กุง	29,537.74
		คลีกลิ่ง	23,414.06
		โจดม่วง	12,278.17
		หนองบัวตง	20,293.80
	ห้วยทับทัน	กล้วยกว้าง	16,345.81
		จานแสนไชย	24,698.22
		ปราสาท	27,084.34
		ผักไหม	17,553.29
		เมืองหลวง	30,304.58
		ห้วยทับทัน	17,506.78
	อุทุมพรพิสัย	ก้านเหลือง	19,491.86
		กำแพง	8,710.98
		ชะยูง	16,616.33
		แฉ้	16,011.32

ที่มาข้อมูล:

1. พื้นที่น้ำท่วมรายเดือน ช่วง 7 ปี (พ.ศ.2557 - 2563): GISTDA
2. Area-Based พื้นที่เสี่ยงภัยน้ำท่วม ปี พ.ศ. 2561: สททช
3. พื้นที่เสี่ยงภัยน้ำท่วมหลากดินโคลนถล่ม ช่วง 12 ปี (พ.ศ. 2551 - 2563): สวท ทน

พื้นที่เสี่ยงน้ำท่วมและน้ำหลากปานกลาง เดือนสิงหาคม ในพื้นที่สำนักงานทรัพยากรน้ำภาค 5

จังหวัด	อำเภอ	ตำบล	พื้นที่เสี่ยงน้ำท่วม (ไร่)
		แวม	15,185.18
		โคกจาน	13,070.06
		โคกหล้าม	9,472.07
		ดาเกษ	11,379.15
		แต่	7,036.71
		พุงไชย	14,984.68
		ปะอ่าว	17,591.02
		โพธิ์ชัย	15,536.50
		รังแร้ง	21,134.90
		สระกำแพงใหญ่	11,296.92
		สำโรง	16,425.68
		หนองห้าง	19,643.68
		หนองไฮ	16,091.54
		หัวช้าง	14,828.55
		อีหล้า	11,401.96
สุรินทร์	เขวาสินรินทร์	เขวาสินรินทร์	21,550.36
		ตาถูก	23,652.31
		บ้านแร่	20,957.12
		บึง	19,697.06
		ปราสาททอง	28,683.39
	จอมพระ	จอมพระ	27,494.87
		บ้านฝื่อ	22,036.59
		บุแกรง	26,434.54
		เป็นสุข	36.80
		ลุ่มระวี	13,768.51
		หนองสนิท	19,072.52
	ชุมพลบุรี	กระเบื้อง	41,443.21
		ชุมพลบุรี	79,869.26
		นาหนองไผ่	63,667.15
		ไพรขลา	54,374.02
		เมืองบัว	52,813.26
		ยะวี๊ก	40,786.01
		ศรีณรงค์	25,353.44
		สระซุด	31,696.75

ที่มาข้อมูล:

1. พื้นที่น้ำท่วมรายเดือน ช่วง 7 ปี (พ.ศ.2557 - 2563): GISTDA
2. Area-Based พื้นที่เสี่ยงภัยน้ำท่วม ปี พ.ศ. 2561: สททช
3. พื้นที่เสี่ยงภัยน้ำท่วมหลากดินโคลนถล่ม ช่วง 12 ปี (พ.ศ. 2551 - 2563): สวท ทน

พื้นที่เสี่ยงน้ำท่วมและน้ำหลากปานกลาง เดือนสิงหาคม ในพื้นที่สำนักงานทรัพยากรน้ำภาค 5

จังหวัด	อำเภอ	ตำบล	พื้นที่เสี่ยงน้ำท่วม (ไร่)
		หนองเรือ	20,507.90
	ท่าตูม	กระโพ	5,582.48
		ท่าตูม	12,001.03
		ทุ่งกุลา	67,432.52
		บะ	3,531.12
		บัวโคก	1.73
		พรมเทพ	45,518.58
		โพนครก	60,923.72
		เมืองแก	1.03
		หนองบัว	2,109.00
		หนองเมธี	0.38
	โนนนารายณ์	คำผง	141.52
		หนองเทพ	0.64
		หนองหลวง	23.71
	ปราสาท	โคกยาง	0.05
		ตानी	360.65
		ทุ่งมน	16,533.20
		บ้านไทร	2.54
	เมืองสุรินทร์	แกใหญ่	17,833.14
		คอโค	9,060.40
		ตระแสง	6,806.48
		ตั้งใจ	12,313.14
		ตาอ้อ	41,682.59
		ท่าสว่าง	27,111.07
		เทนมีย์	14,311.21
		นาดี	46,701.14
		บุฤาษี	26,220.01
		เพี้ยราม	26,452.39
		เมืองที	33,403.90
		ราม	27,417.64
		สลักได	17,894.99
		สวาย	15,125.44
		สำโรง	31,737.71
		แสลงพันธ์	18,622.58

ที่มาข้อมูล:

1. พื้นที่น้ำท่วมรายเดือน ช่วง 7 ปี (พ.ศ.2557 - 2563): GISTDA
2. Area-Based พื้นที่เสี่ยงภัยน้ำท่วม ปี พ.ศ. 2561: สททช
3. พื้นที่เสี่ยงภัยน้ำท่วมหลากดินโคลนถล่ม ช่วง 12 ปี (พ.ศ. 2551 - 2563): สวท ทน

พื้นที่เสี่ยงน้ำท่วมและน้ำหลากปานกลาง เดือนสิงหาคม ในพื้นที่สำนักงานทรัพยากรน้ำภาค 5

จังหวัด	อำเภอ	ตำบล	พื้นที่เสี่ยงน้ำท่วม (ไร่)
	รัตนบุรี	กุดขาคึม	33,117.97
		แก	11,836.87
		ดอนแรด	61,570.99
		ทับใหญ่	31,556.85
		ธาตุ	11,961.61
		น้ำเซียว	101.96
		เบ็ด	40.75
		ไผ่	14,037.65
		ยางสว่าง	10,871.34
		รัตนบุรี	4,155.85
		หนองบัวทอง	23,387.51
	ลำดวน	โชคเหนือ	26,917.00
		ตระเปียงเตี้ย	21,541.85
		ตราดม	22,118.54
		ลำดวน	32,315.18
		อุโลก	33,498.14
	ศรีณรงค์	แจนแวน	30,659.58
		ณรงค์	192.75
		ตรวจ	33,549.31
		ศรีสุข	28,105.68
		หนองแวง	14,851.65
	ศีขรภูมิ	กุดหวาย	29,608.19
		ขวาวใหญ่	23,435.71
		คาละแมะ	23,851.26
		จารพัต	35,987.05
		ช่างปี	35,153.66
		ตรมไพร	35,086.18
		ตรีม	34,317.08
		แดล	43,148.87
		นารุ่ง	20,494.58
		ผักไหม	25,706.27
		ยาง	25,028.16
		ระแงง	27,762.71
		หนองขวาว	26,545.32

ที่มาข้อมูล:

1. พื้นที่น้ำท่วมรายเดือน ช่วง 7 ปี (พ.ศ.2557 - 2563): GISTDA
2. Area-Based พื้นที่เสี่ยงภัยน้ำท่วม ปี พ.ศ. 2561: สททช
3. พื้นที่เสี่ยงภัยน้ำท่วมหลากดินโคลนถล่ม ช่วง 12 ปี (พ.ศ. 2551 - 2563): สวท ทน

พื้นที่เสี่ยงน้ำท่วมและน้ำหลากปานกลาง เดือนสิงหาคม ในพื้นที่สำนักงานทรัพยากรน้ำภาค 5

จังหวัด	อำเภอ	ตำบล	พื้นที่เสี่ยงน้ำท่วม (ไร่)
		หนองบัว	30,396.76
		หนองเหล็ก	42,184.35
	สนม	นานวน	0.62
		หนองระซัง	1.25
		หนองอียอ	1.79
		หัวจัว	0.20
	สังขะ	กระเทียม	19,040.60
		ตาดง	93.86
		ทับทัน	26,969.00
		สะกาด	8,241.35
	สำโรงทาบ	กระออม	66.29
		เกาะแก้ว	22,224.85
		ประดู่	10,392.40
		ศรีสุข	14,349.44
		สะโน	72.36
		สำโรงทาบ	20,186.91
		เสม็จ	10,215.98
		หนองไผ่ล้อม	18,559.77
		หนองฮะ	17,531.30
		หมื่นศรี	21,704.44
รวม			10,855,803.31

ที่มาข้อมูล:

- 1 พื้นที่น้ำท่วมรายเดือน ช่วง 7 ปี (พ.ศ.2557 - 2563): GISTDA
2. Area-Based พื้นที่เสี่ยงภัยน้ำท่วม ปี พ.ศ. 2561: สททช
3. พื้นที่เสี่ยงภัยน้ำท่วมหลากดินโคลนถล่ม ช่วง 12 ปี (พ.ศ. 2551 - 2563): สวท ทน

พื้นที่เสี่ยงน้ำท่วมและน้ำหลากมาก เดือนสิงหาคม ในพื้นที่สำนักงานทรัพยากรน้ำภาค 5

จังหวัด	อำเภอ	ตำบล	พื้นที่เสี่ยงน้ำท่วม (ไร่)
ศรีสะเกษ	กันทรารมย์	ดูน	116.23
		ทาม	7.40
		โนนสัง	254.58
		บ้านน้อย	305.52
		เมืองน้อย	15.67
		หนองแก้ว	346.48
		หนองบัว	405.49
		หนองแวง	33.86
		หนองหัวช้าง	15.05
		บึงบูรพ์	บึงบูรพ์
		เปือย	6.14
	เมืองศรีสะเกษ	คูขุด	44.05
		น้ำคำ	39.99
		โพธิ์	868.54
		โพนเขวา	491.84
	ยางชุมน้อย	กุดเมืองฮาม	51.13
		คอนกาม	62.16
		ลิ้นฟ้า	944.38
	ราษีไศล	ด่าน	513.01
		บัวหุ้ง	102.19
เมืองคง		6.88	
เมืองแคน		92.39	
สัมปอຍ		0.07	
สร้างปี่		9.22	
หนองแค		2,018.57	
หนองอึ่ง		387.70	
ศิลาลาด	กุง	409.14	
	หนองบัวดง	191.72	
อุทุมพรพิสัย	รังแร้ง	111.68	
สุรินทร์	รัตนบุรี	ดอนแรด	3,108.61
		ยางสว่าง	45.45
รวม			11,099.26

ที่มาข้อมูล:

1. พื้นที่น้ำท่วมรายเดือน ช่วง 7 ปี (พ.ศ.2557 - 2563): GISTDA
2. Area-Based พื้นที่เสี่ยงภัยน้ำท่วม ปี พ.ศ. 2561: สททช
3. พื้นที่เสี่ยงภัยน้ำท่วมหลากดินโคลนถล่ม ช่วง 12 ปี (พ.ศ. 2551 - 2563): สวท ทน

พื้นที่เสี่ยงน้ำท่วมและน้ำหลากปานกลาง เดือนกันยายน ในพื้นที่สำนักงานทรัพยากรน้ำภาค 5

จังหวัด	อำเภอ	ตำบล	พื้นที่เสี่ยงน้ำท่วม (ไร่)	
นครราชสีมา	แก้งสนามนาง	แก้งสนามนาง	7,926.79	
		โนนสำราญ	28,518.46	
		บึงสำโรง	21,397.15	
		สีสุก	7,074.33	
	ขามทะเลสอ	หนองสรวง	4.27	
		ขามสะแกแสง	ขามสะแกแสง	47,831.10
			ชีวิ๊ก	30,890.09
			โนนเมือง	19,897.70
			พะวงด	21,664.70
			เมืองเกษตร	7,782.08
			เมืองนาท	27,849.35
			หนองหัวฟาน	23,180.01
	คง		ขามสมบูรณ์	29,224.35
			คูขาด	51,441.13
			ดอนใหญ่	23,524.14
			ตาจั่น	42,076.30
			เทพาลัย	39,291.87
			โนนเต็ง	16,727.08
			เมืองคง	36,558.83
			หนองมะนาว	26,168.69
จักราช		ทองกลาง	8,923.83	
		หนองพลวง	10,788.53	
เฉลิมพระเกียรติ		ช้างทอง	11,628.11	
		ท่าช้าง	15,958.99	
		พระพุท	15,187.85	
		หนองงูเห่าล้อม	22,874.24	
		หนองยาง	11,464.79	
ชุมพวง		ชุมพวง	15,926.70	
		ตลาดไทร	3,497.09	
		ท่าลาด	16,405.68	
		โนนตูม	7,506.74	
		โนนยอ	13,937.88	
		ประสุข	45,736.15	
		สาหร่าย	9,432.72	

ที่มาข้อมูล:

1. พื้นที่น้ำท่วมรายเดือน ช่วง 7 ปี (พ.ศ.2557 - 2563): GISTDA
2. Area-Based พื้นที่เสี่ยงภัยน้ำท่วม ปี พ.ศ. 2561: สททช
3. พื้นที่เสี่ยงภัยน้ำท่วมหลากดินโคลนถล่ม ช่วง 12 ปี (พ.ศ. 2551 - 2563): สวท ทน

พื้นที่เสี่ยงน้ำท่วมและน้ำหลากปานกลาง เดือนกันยายน ในพื้นที่สำนักงานทรัพยากรน้ำภาค 5

จังหวัด	อำเภอ	ตำบล	พื้นที่เสี่ยงน้ำท่วม (ไร่)
		หนองหลัก	32,065.07
	โชคชัย	กระโทก	13,685.66
		โชคชัย	15,970.46
		ด่านเกวียน	11,089.14
		ท่าจะหลุง	10,874.88
		ท่าเยี่ยม	10,997.58
		ท่าลาดขาว	2,150.67
		ท่าอ่าง	12,640.58
		พลับพลา	1,314.24
		ละลมใหม่พัฒนา	6,217.67
	ด่านขุนทด	กุดพิมาน	48,025.42
		ด่านขุนทด	43,252.69
		ด่านนอก	19,400.34
		ด่านใน	22,972.87
		ตะเคียน	76,902.09
		โนนเมืองพัฒนา	33,840.03
		บ้านเก่า	57,447.16
		บ้านแปรง	21,697.28
		พันชนะ	52,533.34
		สระจรเข้	58,450.99
		หนองกรด	71,367.30
		หนองไทร	25,584.38
		หนองบัวตะเกียด	46,637.78
		หนองบัวละคร	28,880.65
		ห้วยบง	31,658.75
		หินดาด	76,365.63
	เทพารักษ์	สำนักตะคร้อ	44,736.01
		หนองแวง	41,703.30
	โนนแดง	ดอนยาวใหญ่	14,689.73
		โนนแดง	23,590.64
		โนนตาเถร	17,719.18
		วังหิน	22,898.84
		สำพะเนียง	25,003.08
	โนนไทย	กำแพง	33,397.84

ที่มาข้อมูล:

1. พื้นที่น้ำท่วมรายเดือน ช่วง 7 ปี (พ.ศ.2557 - 2563): GISTDA
2. Area-Based พื้นที่เสี่ยงภัยน้ำท่วม ปี พ.ศ. 2561: สททช
3. พื้นที่เสี่ยงภัยน้ำท่วมหลากดินโคลนถล่ม ช่วง 12 ปี (พ.ศ. 2551 - 2563): สวท ทน

พื้นที่เสี่ยงน้ำท่วมและน้ำหลากปานกลาง เดือนกันยายน ในพื้นที่สำนักงานทรัพยากรน้ำภาค 5

จังหวัด	อำเภอ	ตำบล	พื้นที่เสี่ยงน้ำท่วม (ไร่)
		ค้ำพลู	52,835.74
		ด่านจาก	30,142.52
		ถนนโพธิ์	20,722.98
		โนนไทย	42,842.79
		บัลลังก์	53,946.13
		บ้านวัง	23,461.30
		มะค่า	35,392.95
		สายออ	19,942.24
		สำโรง	28,710.16
	โนนสูง	ขามเฒ่า	23,045.03
		จันอัด	20,624.89
		ดอนชมพู	25,484.66
		ดอนหวาย	8,191.94
		ด่านคล้า	18,205.59
		โตนด	17,498.76
		ธารปราสาท	25,374.78
		โนนสูง	9,350.77
		บึง	24,205.50
		พลสงคราม	41,944.51
		มะค่า	50,362.74
		เมืองปราสาท	33,825.40
		ลำคองษ์	32,035.33
		ลำมูล	17,561.76
		หลุมข้าว	51,894.86
		ใหม่	31,526.12
	บัวลาย	บัวลาย	9,798.13
		เมืองพะไล	13,220.87
		หนองห้วย	4,259.41
	บัวใหญ่	กุดจอก	1.09
		ขุนทอง	11,458.71
		ดอนตะหนัก	1.51
		โนนทองกลาง	1.74
		บัวใหญ่	0.03
		เสมาใหญ่	1.02

ที่มาข้อมูล:

1. พื้นที่น้ำท่วมรายเดือน ช่วง 7 ปี (พ.ศ.2557 - 2563): GISTDA
2. Area-Based พื้นที่เสี่ยงภัยน้ำท่วม ปี พ.ศ. 2561: สททช
3. พื้นที่เสี่ยงภัยน้ำท่วมหลากดินโคลนถล่ม ช่วง 12 ปี (พ.ศ. 2551 - 2563): สวท ทน

พื้นที่เสี่ยงน้ำท่วมและน้ำหลากปานกลาง เดือนกันยายน ในพื้นที่สำนักงานทรัพยากรน้ำภาค 5

จังหวัด	อำเภอ	ตำบล	พื้นที่เสี่ยงน้ำท่วม (ไร่)
	บ้านเหลื่อม	โคกกระเบื้อง	1,136.80
		ช่อระกา	2,387.31
		บ้านเหลื่อม	18,760.59
		วังโพธิ์	8,201.73
	ประทาย	กระทุ่มราย	39,497.27
		โคกกลาง	29,061.29
		ดอนมัน	22,039.01
		ตลาดไทร	26,351.43
		ทุ่งสว่าง	18,603.46
		นางรำ	22,470.66
		โนนเพ็ด	16,174.54
		ประทาย	18,764.06
		เมืองโดน	24,272.65
		วังไม้แดง	3,267.44
		หนองค่าย	20,163.34
		หนองพลวง	22,909.87
		หันห้วยทราย	30,015.69
	พระทองคำ	พังเทียม	49,097.76
		มาบกราด	3.66
		สระพระ	25,950.55
		หนองหอย	309.80
	พิมาย	กระซอน	63,089.72
		กระเบื้องใหญ่	41,847.50
		ชีวาน	43,240.82
		ดงใหญ่	55,797.53
		ท่าหลวง	31,915.08
		ธารละหลอด	25,206.42
		ในเมือง	25,479.19
		โบสถ์	42,755.19
		รังกาใหญ่	12,412.47
		สัมฤทธิ์	32,059.62
		หนองระเวียง	8,171.12
	เมืองนครราชสีมา	โคกสูง	28,419.75
		จอหอ	22,127.54

ที่มาข้อมูล:

1. พื้นที่น้ำท่วมรายเดือน ช่วง 7 ปี (พ.ศ.2557 - 2563): GISTDA
2. Area-Based พื้นที่เสี่ยงภัยน้ำท่วม ปี พ.ศ. 2561: สททช
3. พื้นที่เสี่ยงภัยน้ำท่วมหลากดินโคลนถล่ม ช่วง 12 ปี (พ.ศ. 2551 - 2563): สวท ทน

พื้นที่เสี่ยงน้ำท่วมและน้ำหลากปานกลาง เดือนกันยายน ในพื้นที่สำนักงานทรัพยากรน้ำภาค 5

จังหวัด	อำเภอ	ตำบล	พื้นที่เสี่ยงน้ำท่วม (ไร่)
		ตลาด	8,504.81
		ในเมือง	22,048.63
		บ้านเกาะ	4,280.98
		บ้านโพธิ์	24,854.96
		บ้านใหม่	6,966.14
		ปรุใหญ่	2,439.85
		พลกรัง	8,514.48
		พะเนา	5,509.73
		พุดซา	34,833.14
		โพธิ์กลาง	9,480.80
		มะเรียง	5,327.22
		สีมุ่ม	9,508.84
		สุรนารี	3,036.22
		หนองกระทุ่ม	13,085.41
		หนองไข่น้ำ	24,803.65
		หนองจะบก	1,690.26
		หนองบัวศาลา	19,027.59
		หนองไผ่ล้อม	8,598.56
		หนองระเวียง	31,178.95
		หมื่นไวย	8,575.42
		หัวทะเล	14,794.35
	เมืองยาง	กระเบื้องนอก	41,621.92
		โนนอุดม	40,534.67
		เมืองยาง	49,625.66
		ละหานปลาค้าว	34,494.89
	ลำทะเมนชัย	ขุย	13,260.55
		ไพล	6,755.44
	สีคิ้ว	วังโรงใหญ่	6,556.02
		หนองบัวน้อย	243.12
	สีดา	โนนประตู่	27,154.95
		โพนทอง	20,751.22
		สามเมือง	22,659.89
		สีดา	15,958.18
		หนองตาตใหญ่	26,952.23

ที่มาข้อมูล:

1. พื้นที่น้ำท่วมรายเดือน ช่วง 7 ปี (พ.ศ.2557 - 2563): GISTDA
2. Area-Based พื้นที่เสี่ยงภัยน้ำท่วม ปี พ.ศ. 2561: สททช
3. พื้นที่เสี่ยงภัยน้ำท่วมหลากดินโคลนถล่ม ช่วง 12 ปี (พ.ศ. 2551 - 2563): สวท ทน

พื้นที่เสี่ยงน้ำท่วมและน้ำหลากปานกลาง เดือนกันยายน ในพื้นที่สำนักงานทรัพยากรน้ำภาค 5

จังหวัด	อำเภอ	ตำบล	พื้นที่เสี่ยงน้ำท่วม (ไร่)
	สูงเนิน	โนนค่า	0.27
		เสมา	3.53
	ห้วยแถลง	จิ้ว	6,372.52
		หูลู่ตะเคียน	5,392.61
บุรีรัมย์	กระสัง	กระสัง	42,771.44
		กันทรารมย์	33,439.47
		ชุมแสง	21,436.09
		บ้านปรือ	32,865.61
		เมืองไผ่	23,780.05
		ลำดวน	42,138.66
		ศรีภูมิ	17,490.85
		สองชั้น	49,116.36
		สูงเนิน	42,628.76
		หนองเต็ง	43,390.09
		ห้วยสำราญ	35,754.98
	คูเมือง	บ้านแพ	23,907.79
		ปะเคียบ	39,539.57
		หนองขमार	889.71
	แคนดง	แคนดง	17,435.53
		ดงพลอง	13,005.06
		สระบัว	18,324.57
		หัวฝาย	4,462.30
	เฉลิมพระเกียรติ	อีสานเขต	4,129.07
	ชำนิ	โคกสนวน	4,614.60
		เมืองยาง	6,657.19
	นางรอง	หนองโสน	22,983.55
	นาโพธิ์	ดอนกอก	24,016.84
		นาโพธิ์	27,744.37
		บ้านคู	30,757.91
		บ้านดู่	25,848.73
		ศรีสว่าง	21,956.76
	โนนดินแดง	โนนดินแดง	233.29
		ลำนางรอง	196.56
	บ้านด่าน	ปราสาท	36.08

ที่มาข้อมูล:

1. พื้นที่น้ำท่วมรายเดือน ช่วง 7 ปี (พ.ศ.2557 - 2563): GISTDA
2. Area-Based พื้นที่เสี่ยงภัยน้ำท่วม ปี พ.ศ. 2561: สททช
3. พื้นที่เสี่ยงภัยน้ำท่วมหลากดินโคลนถล่ม ช่วง 12 ปี (พ.ศ. 2551 - 2563): สวท ทน

พื้นที่เสี่ยงน้ำท่วมและน้ำหลากปานกลาง เดือนกันยายน ในพื้นที่สำนักงานทรัพยากรน้ำภาค 5

จังหวัด	อำเภอ	ตำบล	พื้นที่เสี่ยงน้ำท่วม (ไร่)
	บ้านใหม่ไชยพจน์	คูสวนแดง	16,654.30
		แดงใหญ่	21,178.77
		ทองกลาง	22,541.49
		หนองเยื้อง	20,913.37
		หนองแวง	27,419.61
	ประโคนชัย	โคกตูม	24,394.67
		โคกม้า	11,498.66
		ตะโกตาพิ	19,943.39
		บ้านไทร	43,188.26
		ประโคนชัย	2,305.93
		ไพศาล	17,068.08
		สีเหล็ก	22,891.88
		แสงทอง	37,468.76
	พลับพลาชัย	โคกขมิ้น	35,299.82
		จันตุม	26,723.21
		ป่าซัน	27,009.57
		สะเดา	32,674.44
		ลำโรง	31,266.37
	พุทไธสง	บ้านจาน	33,636.97
		บ้านเป่า	18,863.93
		บ้านยาง	38,624.96
		บ้านแวง	21,128.22
		พุทไธสง	31,081.63
		มะเฟือง	29,666.80
		หายโศก	22,333.98
	เมืองบุรีรัมย์	กระสัง	6,793.27
		บ้านบัว	582.50
		เมืองฝาง	25,330.59
		ลุมพุก	11,271.64
		สวายจิก	21,326.43
		สองห้อง	24,292.66
		สะแกชำ	15,911.68
		สะแกโพรง	26,527.00
		เสม็ด	23,624.55

ที่มาข้อมูล:

1. พื้นที่น้ำท่วมรายเดือน ช่วง 7 ปี (พ.ศ.2557 - 2563): GISTDA
2. Area-Based พื้นที่เสี่ยงภัยน้ำท่วม ปี พ.ศ. 2561: สททช
3. พื้นที่เสี่ยงภัยน้ำท่วมหลากดินโคลนถล่ม ช่วง 12 ปี (พ.ศ. 2551 - 2563): สทท ทน

พื้นที่เสี่ยงน้ำท่วมและน้ำหลากปานกลาง เดือนกันยายน ในพื้นที่สำนักงานทรัพยากรน้ำภาค 5

จังหวัด	อำเภอ	ตำบล	พื้นที่เสี่ยงน้ำท่วม (ไร่)
		หนองดาด	5,711.78
		หลักเขต	28,937.84
	ละหานทราย	ลำโรงใหม่	469.94
		หนองแวง	249.01
	ลำปลายมาศ	โคกกลาง	14,454.66
		ตะเมนชัย	239.80
		บ้านยาง	28.44
		แสลงพัน	38,617.18
		หนองบัวโคก	22,516.60
	สตึก	ชุมแสง	5,690.04
		ท่าม่วง	36,850.18
		ทุ่งวัง	5.64
		นิคม	5,510.20
		สตึก	2,755.89
		สะแก	23,080.54
		หนองใหญ่	10.70
	ห้วยราช	โคกเหล็ก	16,962.34
		ตาเสา	15,434.71
		บ้านตะโก	16,889.34
		เมืองโพธิ์	13,788.28
		สนวน	9,304.33
		สามแวง	5,197.10
		ห้วยราช	2,312.67
		ห้วยราชา	3,026.79
ศรีสะเกษ	กันทรารมย์	คำเนียม	13,271.96
		จาน	28,846.26
		คู	13,781.84
		ดุน	20,636.56
		ทาม	27,979.00
		โนนสัง	37,498.26
		บัวน้อย	33,419.39
		ผักแพว	29,315.85
		เมืองน้อย	36,954.27
		ยาง	34,449.59

ที่มาข้อมูล:

1. พื้นที่น้ำท่วมรายเดือน ช่วง 7 ปี (พ.ศ.2557 - 2563): GISTDA
2. Area-Based พื้นที่เสี่ยงภัยน้ำท่วม ปี พ.ศ. 2561: สททช
3. พื้นที่เสี่ยงภัยน้ำท่วมหลากดินโคลนถล่ม ช่วง 12 ปี (พ.ศ. 2551 - 2563): สวท ทน

พื้นที่เสี่ยงน้ำท่วมและน้ำหลากปานกลาง เดือนกันยายน ในพื้นที่สำนักงานทรัพยากรน้ำภาค 5

จังหวัด	อำเภอ	ตำบล	พื้นที่เสี่ยงน้ำท่วม (ไร่)
		ละทาย	20,454.36
		หนองแก้ว	28,624.93
		หนองบัว	22,557.50
		หนองแวง	31,009.89
		หนองหัวช้าง	35,093.48
		อีปาด	31,760.67
	ขุขันธ์	กันทรารมย์	23,971.38
		โคกเพชร	18,180.20
		จะกง	213.49
		ใจดี	23,639.95
		ดองกำเม็ด	10,296.11
		ตะเคียน	1,209.08
		ตาอุด	4,507.01
		นิคมพัฒนา	799.70
		ปราสาท	17,745.75
		ปรือใหญ่	380.59
		ลมศักดิ์	13,331.78
		ศรีตระกุล	2,847.17
		ศรีสะอาด	11,914.37
		สะเคาใหญ่	16,947.17
		สำโรงตาเจ็น	9,179.63
		โสน	32,280.14
		หนองฉลอง	2,974.27
		ห้วยใต้	22,318.85
		ห้วยสำราญ	27,307.88
		ห้วยเหนือ	5,283.36
		ห้วยเสือ	9,787.01
	ขุนหาญ	กระหวั้น	19,050.82
		ขุนหาญ	9,902.61
		โนนสูง	2,878.50
		โพธิ์กระสังข์	17,939.70
		โพธิ์วงค์	2,000.24
		ไพร	5,284.67
		ลี	4,522.19

ที่มาข้อมูล:

1. พื้นที่น้ำท่วมรายเดือน ช่วง 7 ปี (พ.ศ.2557 - 2563): GISTDA
2. Area-Based พื้นที่เสี่ยงภัยน้ำท่วม ปี พ.ศ. 2561: สททช
3. พื้นที่เสี่ยงภัยน้ำท่วมหลากดินโคลนถล่ม ช่วง 12 ปี (พ.ศ. 2551 - 2563): สวท ทน

พื้นที่เสี่ยงน้ำท่วมและน้ำหลากปานกลาง เดือนกันยายน ในพื้นที่สำนักงานทรัพยากรน้ำภาค 5

จังหวัด	อำเภอ	ตำบล	พื้นที่เสี่ยงน้ำท่วม (ไร่)
	น้ำเกลี้ยง	เขิน	2,534.87
		คูบ	26,010.94
		ตองปิด	22,203.16
		น้ำเกลี้ยง	11,328.24
		รุ่งระวี	5,553.85
		ละเอาะ	17,465.28
	โนนคูณ	บก	22,748.04
		โพธิ์	5,822.88
		เหล่ากวาง	2,836.03
	บึงบูรพ์	บึงบูรพ์	8,451.89
		เปี๊ยะ	24,335.94
	ปรางค์กู่	กู่	44,424.37
		ดู่	28,627.63
		ตุม	18,557.15
		พิมาย	17,975.34
		พิมายเหนือ	15,868.98
		โพธิ์ศรี	17,911.30
		สมอ	26,579.37
		สวาย	15,408.78
		ลำโรงปราสาท	26,405.44
		หนองเชียงทูน	29,605.51
	พยุห์	ด้าแย	20,080.67
		โนนเพ็ก	15,301.51
		พยุห์	23,975.44
		พรหมสวัสดิ์	18,466.70
		หนองค้ำ	14,888.58
	โพธิ์ศรีสุวรรณ	โดด	26,935.71
		ผือใหญ่	10,299.04
		เสียว	13,362.90
		หนองม้า	11,170.85
		อีเซ	12,345.47
	ไพรบึง	ดินแดง	17,733.09
		โนนปูน	5,733.80
		ปราสาทเยอ	19,052.52

ที่มาข้อมูล:

1. พื้นที่น้ำท่วมรายเดือน ช่วง 7 ปี (พ.ศ.2557 - 2563): GISTDA
2. Area-Based พื้นที่เสี่ยงภัยน้ำท่วม ปี พ.ศ. 2561: สททช
3. พื้นที่เสี่ยงภัยน้ำท่วมหลากดินโคลนถล่ม ช่วง 12 ปี (พ.ศ. 2551 - 2563): สวท ทน

พื้นที่เสี่ยงน้ำท่วมและน้ำหลากปานกลาง เดือนกันยายน ในพื้นที่สำนักงานทรัพยากรน้ำภาค 5

จังหวัด	อำเภอ	ตำบล	พื้นที่เสี่ยงน้ำท่วม (ไร่)
		ไพร่บึง	51,117.06
		ลำโรงพลัน	40,619.94
		สุขสวัสดิ์	23,156.42
	ภูสิงห์	ตะเคียนราม	11,753.47
		ห้วยตึกชู	2,826.33
	เมืองจันทร์	ตาโกน	24,657.80
		เมืองจันทร์	23,642.35
		หนองใหญ่	14,315.63
	เมืองศรีสะเกษ	คูซอด	22,787.63
		จาน	14,552.99
		ชำ	13,733.88
		ตะดอบ	15,753.12
		พุ่ม	21,289.08
		น้ำคำ	42,063.68
		โพธิ์	16,763.17
		โพนข่า	19,198.87
		โพนเขวา	16,737.53
		โพนค้อ	10,169.36
		เมืองใต้	7,962.79
		เมืองเหนือ	9,236.63
		หญ้าปล้อง	11,103.87
		หนองแก้ว	26,583.47
		หนองครก	9,249.67
		หนองไผ่	19,647.54
		หนองไฮ	11,138.95
		หมากเขียบ	5,974.30
	ยางชุมน้อย	กุดเมืองฮาม	14,806.76
		คอนกาม	20,120.69
		โนนคูณ	23,771.39
		บึงบอน	21,154.66
		ยางชุมน้อย	21,442.30
		ยางชุมใหญ่	14,732.82
		ลันฟ้า	21,104.77
	ราชไศล	จิกสังข์ทอง	17,600.38

ที่มาข้อมูล:

1. พื้นที่น้ำท่วมรายเดือน ช่วง 7 ปี (พ.ศ.2557 - 2563): GISTDA
2. Area-Based พื้นที่เสี่ยงภัยน้ำท่วม ปี พ.ศ. 2561: สททช
3. พื้นที่เสี่ยงภัยน้ำท่วมหลากดินโคลนถล่ม ช่วง 12 ปี (พ.ศ. 2551 - 2563): สวพ ทน

พื้นที่เสี่ยงน้ำท่วมและน้ำหลากปานกลาง เดือนกันยายน ในพื้นที่สำนักงานทรัพยากรน้ำภาค 5

จังหวัด	อำเภอ	ตำบล	พื้นที่เสี่ยงน้ำท่วม (ไร่)
		ด่าน	18,974.92
		ดู่	23,749.12
		บัวทุ่ง	24,784.23
		ไผ่	20,076.60
		เมืองคง	14,508.34
		เมืองแคน	30,445.53
		ส้มป่อย	25,831.80
		สร้างปี	25,477.70
		หนองแค	34,277.17
		หนองหมี	18,351.36
		หนองอึ่ง	38,956.05
		ห้วยคำ	22,467.91
	วังหิน	ทุ่งสว่าง	10,175.01
		ธาตุ	2,651.26
		บุงสูง	10,391.56
		โพนยาง	445.92
		ศรีสำราญ	3,374.73
	ศรีรัตนะ	พิงพวย	5,473.82
		ศรีโนนงาม	5,646.66
	ศิลาลาด	กุง	28,652.38
		คลีกล้วย	23,414.06
		โจดม่วง	12,278.17
		หนองบัวดง	19,785.03
	ห้วยทับทัน	กล้วยกว้าง	16,345.81
		จานแสนไชย	24,670.40
		ปราสาท	27,084.34
		ผักไหม	17,553.29
		เมืองหลวง	30,304.58
		ห้วยทับทัน	17,506.78
	อุทุมพรพิสัย	ก้านเหลือง	19,467.37
		กำแพง	8,710.98
		ชะยูง	16,616.33
		แซ้	16,011.32
		แชม	15,185.18

ที่มาข้อมูล:

1. พื้นที่น้ำท่วมรายเดือน ช่วง 7 ปี (พ.ศ.2557 - 2563): GISTDA
2. Area-Based พื้นที่เสี่ยงภัยน้ำท่วม ปี พ.ศ. 2561: สททช
3. พื้นที่เสี่ยงภัยน้ำท่วมหลากดินโคลนถล่ม ช่วง 12 ปี (พ.ศ. 2551 - 2563): สวท ทน

พื้นที่เสี่ยงน้ำท่วมและน้ำหลากปานกลาง เดือนกันยายน ในพื้นที่สำนักงานทรัพยากรน้ำภาค 5

จังหวัด	อำเภอ	ตำบล	พื้นที่เสี่ยงน้ำท่วม (ไร่)
		โคกจาน	13,047.23
		โคกหล้าม	9,472.07
		ตาเกษ	11,379.15
		แต่	7,036.71
		ทุ่งไชย	14,984.68
		ปะอ่าว	17,591.02
		โพธิ์ชัย	15,536.50
		รังแร้ง	21,246.58
		สระกำแพงใหญ่	11,296.92
		ลำโรง	16,425.68
		หนองห้าง	19,643.68
		หนองไฮ	16,091.54
		หัวช้าง	14,828.55
		อีหล้า	11,401.96
สุรินทร์	เขวาสินรินทร์	เขวาสินรินทร์	21,550.36
		ตาถูก	23,652.31
		บ้านแร่	20,957.12
		บึง	19,697.06
		ปราสาททอง	28,683.39
	จอมพระ	จอมพระ	27,494.87
		บ้านฝื่อ	22,036.59
		บุแกรง	26,434.54
		เป็นสุข	36.80
		ลุ่มระวี	13,768.51
		หนองสนิท	19,072.52
	ชุมพลบุรี	กระเบื้อง	41,443.21
		ชุมพลบุรี	79,869.26
		นาหนองไผ่	63,667.15
		ไพรขลา	54,374.02
		เมืองบัว	52,813.26
		ยะวีก	40,786.01
		ศรีณรงค์	25,316.71
		สระขุด	31,696.75
		หนองเรือ	20,507.90

ที่มาข้อมูล:

1. พื้นที่น้ำท่วมรายเดือน ช่วง 7 ปี (พ.ศ.2557 - 2563): GISTDA
2. Area-Based พื้นที่เสี่ยงภัยน้ำท่วม ปี พ.ศ. 2561: สททช
3. พื้นที่เสี่ยงภัยน้ำท่วมหลากดินโคลนถล่ม ช่วง 12 ปี (พ.ศ. 2551 - 2563): สวท ทน

พื้นที่เสี่ยงน้ำท่วมและน้ำหลากปานกลาง เดือนกันยายน ในพื้นที่สำนักงานทรัพยากรน้ำภาค 5

จังหวัด	อำเภอ	ตำบล	พื้นที่เสี่ยงน้ำท่วม (ไร่)
	ท่าตูม	กระโพ	5,582.48
		ท่าตูม	12,001.03
		พุงกุลา	67,432.52
		บะ	3,531.12
		บัวโคก	1.73
		พรมเทพ	45,518.58
		โพนครก	60,923.72
		เมืองแก	1.03
		หนองบัว	2,109.00
		หนองเมธี	0.38
	โนนนารายณ์	คำผง	141.52
		หนองเทพ	0.64
		หนองหลวง	23.71
	ปราสาท	โคกยาง	0.05
		ตานี	360.65
		พุงมน	16,533.20
		บ้านไทร	2.54
	เมืองสุรินทร์	แกใหญ่	17,833.14
		คอโค	9,060.40
		ตระแสง	6,806.48
		ตั้งใจ	12,313.14
		ตาอ็อง	41,682.59
		ท่าสว่าง	27,111.07
		เทนมีย์	14,311.21
		นาดี	46,701.14
		บุฤาษี	26,220.01
		เพ็ชราม	26,452.39
		เมืองที	33,403.90
		ราม	27,417.64
		สลักได	17,894.99
		สวาย	15,125.44
		สำโรง	31,737.71
		แสลงพัน	18,622.58
	รัตนบุรี	กุดขาคิม	33,117.97

ที่มาข้อมูล:

1. พื้นที่น้ำท่วมรายเดือน ช่วง 7 ปี (พ.ศ.2557 - 2563): GISTDA
2. Area-Based พื้นที่เสี่ยงภัยน้ำท่วม ปี พ.ศ. 2561: สททช
3. พื้นที่เสี่ยงภัยน้ำท่วมหลากดินโคลนถล่ม ช่วง 12 ปี (พ.ศ. 2551 - 2563): สวท ทน

พื้นที่เสี่ยงน้ำท่วมและน้ำหลากปานกลาง เดือนกันยายน ในพื้นที่สำนักงานทรัพยากรน้ำภาค 5

จังหวัด	อำเภอ	ตำบล	พื้นที่เสี่ยงน้ำท่วม (ไร่)
		แก	11,836.87
		ดอนแรด	60,744.30
		ทับใหญ่	31,556.85
		ธาตุ	11,961.61
		น้ำเขียว	101.96
		เบ็ด	40.75
		ไผ่	14,037.65
		ยางสว่าง	10,810.58
		รัตนบุรี	4,155.85
		หนองบัวทอง	23,387.51
	ลำดวน	โชคเหนือ	26,917.00
		ตระเปียงเตีย	21,541.85
		ตราดม	22,118.54
		ลำดวน	32,315.18
		อุโลก	33,498.14
	ศรีณรงค์	แจนแวน	30,659.58
		ณรงค์	192.75
		ตรวจ	33,549.31
		ศรีสุข	28,105.68
		หนองแวง	14,851.65
	ศีขรภูมิ	กุดหวาย	29,608.19
		ขวาวใหญ่	23,435.71
		คาละแมะ	23,851.26
		จารพัต	35,987.05
		ช่างปี	35,153.66
		ตรมไพร	35,086.18
		ตรีม	34,317.08
		แตล	43,148.87
		นาสูง	20,494.58
		ผักไหม	25,706.27
		ยาง	25,028.16
		ระแงง	27,762.71
		หนองขวาว	26,545.32
		หนองบัว	30,396.76

ที่มาข้อมูล:

1. พื้นที่น้ำท่วมรายเดือน ช่วง 7 ปี (พ.ศ.2557 - 2563): GISTDA
2. Area-Based พื้นที่เสี่ยงภัยน้ำท่วม ปี พ.ศ. 2561: สททช
3. พื้นที่เสี่ยงภัยน้ำท่วมหลากดินโคลนถล่ม ช่วง 12 ปี (พ.ศ. 2551 - 2563): สวท ทน

พื้นที่เสี่ยงน้ำท่วมและน้ำหลากปานกลาง เดือนกันยายน ในพื้นที่สำนักงานทรัพยากรน้ำภาค 5

จังหวัด	อำเภอ	ตำบล	พื้นที่เสี่ยงน้ำท่วม (ไร่)
		หนองเหล็ก	42,184.35
	สนม	นานวน	0.62
		หนองระฆัง	1.25
		หนองอียอ	1.79
		ห้วยจั่ว	0.20
	สังขะ	กระเทียม	19,040.60
		ตาดคง	93.86
		ทับทัน	26,969.00
		สะกาด	8,241.35
	สำโรงทาบ	กระออม	66.29
		เกาะแก้ว	22,224.85
		ประดู่	10,392.40
		ศรีสุข	14,349.44
		สะโน	72.36
		สำโรงทาบ	20,186.91
		เสม็จ	10,215.98
		หนองไผ่ล้อม	18,559.77
		หนองฮะ	17,531.30
		หมื่นศรี	21,704.44
รวม			10,847,645.00

ที่มาข้อมูล:

- 1 พื้นที่น้ำท่วมรายเดือน ช่วง 7 ปี (พ.ศ.2557 - 2563): GISTDA
2. Area-Based พื้นที่เสี่ยงภัยน้ำท่วม ปี พ.ศ. 2561: สททช
3. พื้นที่เสี่ยงภัยน้ำท่วมหลากดินโคลนถล่ม ช่วง 12 ปี (พ.ศ. 2551 - 2563): สวพ ทน

พื้นที่เสี่ยงน้ำท่วมและน้ำหลากมาก เดือนกันยายน ในพื้นที่สำนักงานทรัพยากรน้ำภาค 5

จังหวัด	อำเภอ	ตำบล	พื้นที่เสี่ยงน้ำท่วม (ไร่)	
นครราชสีมา	ชุมพวง	ชุมพวง	471.30	
		โนนยอ	522.33	
		ประสุข	33.48	
		หนองหลัก	109.32	
		ด่านขุนทด	กุดพิมาน	205.96
			ด่านขุนทด	56.14
			บ้านแปรง	5.98
			พันชนะ	123.68
		ประทาย	สระจรเข้	1.35
			หนองกรด	19.93
	หนองไทร		0.12	
	หนองบัวตะเกียด		38.66	
	หนองบัวละคร		4.75	
	โคกกลาง		69.42	
	พระทองคำ	ตลาดไทร	1.75	
		ทุ่งสว่าง	252.72	
		นางรำ	35.12	
		ประทาย	95.13	
		พังเทียม	206.01	
		พิมาย	กระซอน	49.11
กระเบื้องใหญ่			593.62	
ดงใหญ่			40.19	
เมืองยาง		กระเบื้องนอก	24.89	
		โนนอุดม	211.31	
	เมืองยาง	289.86		
	ละหานปลาข้าว	283.59		
	ลำทะเมนชัย	ชุย	591.09	
	บุรีรัมย์	คูเมือง	บ้านแพ	76.33
		บ้านใหม่ไชยพจน์	คูสวนแดง	50.03
พุทไธสง		บ้านจาน	28.78	
		หายโคก	54.78	
สตึก		สะแก	1.76	
ศรีสะเกษ	กันทรารมย์	ดุน	116.96	
		โนนสัง	560.76	

ที่มาข้อมูล:

1. พื้นที่น้ำท่วมรายเดือน ช่วง 7 ปี (พ.ศ.2557 - 2563): GISTDA
2. Area-Based พื้นที่เสี่ยงภัยน้ำท่วม ปี พ.ศ. 2561: สททช
3. พื้นที่เสี่ยงภัยน้ำท่วมหลากดินโคลนถล่ม ช่วง 12 ปี (พ.ศ. 2551 - 2563): สวท ทน

พื้นที่เสี่ยงน้ำท่วมและน้ำหลากมาก เดือนกันยายน ในพื้นที่สำนักงานทรัพยากรน้ำภาค 5

จังหวัด	อำเภอ	ตำบล	พื้นที่เสี่ยงน้ำท่วม (ไร่)
		บัวน้อย	305.38
		เมืองน้อย	12.02
		ละทาย	13.13
		หนองแก้ว	458.00
		หนองบัว	483.17
		หนองวาง	21.77
	บึงบูรพ์	บึงบูรพ์	137.45
		เปี๊ยะ	10.29
	เมืองศรีสะเกษ	ชำ	24.77
		น้ำคำ	8.17
		โพธิ์	998.06
		โพนเขวา	471.36
	ยางชุมน้อย	คอนกาม	23.84
		ยางชุมใหญ่	87.90
		ลิ้นฟ้า	1,075.54
	ราษีไศล	ด่าน	810.72
		บัวหุ้ง	130.89
		หนองแค	2,795.57
	วังหิน	ทุ่งสว่าง	0.02
		ธาตุ	14.91
	ศิลาลาด	กุง	1,294.50
		หนองบัวดง	700.49
	ห้วยทับทัน	จานแสนไชย	27.82
	อุทุมพรพิสัย	ก้านเหลือง	24.49
		โคกจาน	22.83
สุรินทร์	ชุมพลบุรี	ศรีณรงค์	36.73
	รัตนบุรี	ดอนแรด	3,935.30
		ยางสว่าง	106.20
รวม			19,257.57

ที่มาข้อมูล:

- 1 พื้นที่น้ำท่วมรายเดือน ช่วง 7 ปี (พ.ศ.2557 - 2563): GISTDA
2. Area-Based พื้นที่เสี่ยงภัยน้ำท่วม ปี พ.ศ. 2561: สททช
3. พื้นที่เสี่ยงภัยน้ำท่วมหลากดินโคลนถล่ม ช่วง 12 ปี (พ.ศ. 2551 - 2563): สวท ทน

พื้นที่เสี่ยงน้ำท่วมและน้ำหลากปานกลาง เดือนตุลาคม ในพื้นที่สำนักงานทรัพยากรน้ำภาค 5

จังหวัด	อำเภอ	ตำบล	พื้นที่เสี่ยงน้ำท่วม (ไร่)	
นครราชสีมา	แก้งสนามนาง	แก้งสนามนาง	7,926.79	
		โนนสำราญ	28,518.46	
		บึงสำโรง	21,397.15	
		สีสุก	7,074.33	
	ขามทะเลสอ	หนองสรวง	4.27	
		ขามสะแกแสง	ขามสะแกแสง	47,831.10
			ชีวิ๊ก	30,890.09
			โนนเมือง	19,897.70
			พะวงด	21,664.70
			เมืองเกษตร	7,782.08
			เมืองนาท	27,849.35
			หนองหัวฟาน	23,180.01
	คง		ขามสมบูรณ์	29,224.35
			คูขาด	51,441.13
			ดอนใหญ่	23,524.14
			ตาจั่น	42,076.30
			เทพาลัย	39,291.87
			โนนเต็ง	16,727.08
			เมืองคง	36,558.83
			หนองมะนาว	26,168.69
จักราช		ทองกลาง	8,923.83	
		หนองพลวง	10,788.53	
เฉลิมพระเกียรติ		ช้างทอง	11,628.11	
		ท่าช้าง	15,958.99	
		พระพุท	15,187.85	
		หนองจุเหลื่อม	22,874.24	
		หนองยาง	11,464.79	
ชุมพวง		ชุมพวง	16,398.00	
		ตลาดไทร	3,497.09	
		ท่าลาด	16,405.68	
		โนนตูม	7,506.74	
		โนนยอ	14,460.21	
		ประสุข	45,769.63	
		สาหร่าย	9,432.72	

ที่มาข้อมูล:

1. พื้นที่น้ำท่วมรายเดือน ช่วง 7 ปี (พ.ศ.2557 - 2563): GISTDA
2. Area-Based พื้นที่เสี่ยงภัยน้ำท่วม ปี พ.ศ. 2561: สททช
3. พื้นที่เสี่ยงภัยน้ำท่วมหลากดินโคลนถล่ม ช่วง 12 ปี (พ.ศ. 2551 - 2563): สวท ทน

พื้นที่เสี่ยงน้ำท่วมและน้ำหลากปานกลาง เดือนตุลาคม ในพื้นที่สำนักงานทรัพยากรน้ำภาค 5

จังหวัด	อำเภอ	ตำบล	พื้นที่เสี่ยงน้ำท่วม (ไร่)
		หนองหลัก	32,174.39
	โชคชัย	กระโทก	13,685.66
		โชคชัย	15,970.46
		ด่านเกวียน	11,089.14
		ท่าจะหลุง	10,874.88
		ท่าเยี่ยม	10,997.58
		ท่าลาดขาว	2,150.67
		ท่าอ่าง	12,640.58
		พลับพลา	1,314.24
		ละลมใหม่พัฒนา	6,217.67
	ด่านขุนทด	กุดพิมาน	48,231.38
		ด่านขุนทด	43,308.83
		ด่านนอก	19,400.34
		ด่านใน	22,972.87
		ตะเคียน	76,902.09
		โนนเมืองพัฒนา	33,840.03
		บ้านเก่า	57,447.16
		บ้านแปรง	21,703.27
		พันชนะ	52,657.02
		สระจรเข้	58,452.34
		หนองกรด	71,387.23
		หนองไทร	25,584.50
		หนองบัวตะเกียด	46,676.44
		หนองบัวละคร	28,885.40
		ห้วยบง	31,658.75
		หินดาด	76,365.63
	เทพารักษ์	สำนักตะคร้อ	44,736.01
		หนองแวง	41,703.30
	โนนแดง	ดอนยาวใหญ่	14,689.73
		โนนแดง	23,590.64
		โนนตาเถร	17,719.18
		วังหิน	22,898.84
		สำพะเนียง	25,003.08
	โนนไทย	กำแพง	33,397.84

ที่มาข้อมูล:

1. พื้นที่น้ำท่วมรายเดือน ช่วง 7 ปี (พ.ศ.2557 - 2563): GISTDA
2. Area-Based พื้นที่เสี่ยงภัยน้ำท่วม ปี พ.ศ. 2561: สททช
3. พื้นที่เสี่ยงภัยน้ำท่วมหลากดินโคลนถล่ม ช่วง 12 ปี (พ.ศ. 2551 - 2563): สวพ ทน

พื้นที่เสี่ยงน้ำท่วมและน้ำหลากปานกลาง เดือนตุลาคม ในพื้นที่สำนักงานทรัพยากรน้ำภาค 5

จังหวัด	อำเภอ	ตำบล	พื้นที่เสี่ยงน้ำท่วม (ไร่)
		ค้ำพลู	52,835.74
		ด่านจาก	30,142.52
		ถนนโพธิ์	20,722.98
		โนนไทย	42,842.79
		บัลลังก์	53,946.13
		บ้านวัง	23,461.30
		มะค่า	35,392.95
		สายออ	19,942.24
		สำโรง	28,710.16
	โนนสูง	ขามเฒ่า	23,045.03
		จันอัด	20,624.89
		ดอนชมพู	25,484.66
		ดอนหวาย	8,191.94
		ด่านคล้า	18,205.59
		โตนด	17,498.76
		ธารปราสาท	25,374.78
		โนนสูง	9,350.77
		บึง	24,205.50
		พลสงคราม	41,944.51
		มะค่า	50,362.74
		เมืองปราสาท	33,825.40
		ลำคองษ์	32,035.33
		ลำมูล	17,561.76
		หลุมข้าว	51,894.86
		ใหม่	31,526.12
	บัวลาย	บัวลาย	9,798.13
		เมืองพะไล	13,220.87
		หนองหัวัว	4,259.41
	บัวใหญ่	กุดจอก	1.09
		ขุนทอง	11,458.71
		ดอนตะหนัก	1.51
		โนนทองกลาง	1.74
		บัวใหญ่	0.03
		เสมาใหญ่	1.02

ที่มาข้อมูล:

1. พื้นที่น้ำท่วมรายเดือน ช่วง 7 ปี (พ.ศ.2557 - 2563): GISTDA
2. Area-Based พื้นที่เสี่ยงภัยน้ำท่วม ปี พ.ศ. 2561: สททช
3. พื้นที่เสี่ยงภัยน้ำท่วมหลากดินโคลนถล่ม ช่วง 12 ปี (พ.ศ. 2551 - 2563): สวท ทน

พื้นที่เสี่ยงน้ำท่วมและน้ำหลากปานกลาง เดือนตุลาคม ในพื้นที่สำนักงานทรัพยากรน้ำภาค 5

จังหวัด	อำเภอ	ตำบล	พื้นที่เสี่ยงน้ำท่วม (ไร่)
	บ้านเหลื่อม	โคกกระเบื้อง	1,136.80
		ช่อระกา	2,387.31
		บ้านเหลื่อม	18,760.59
		วังโพธิ์	8,201.73
	ประทาย	กระทุ่มราย	39,497.27
		โคกกลาง	29,130.72
		ดอนมัน	22,039.01
		ตลาดไทร	26,353.18
		ทุ่งสว่าง	18,856.19
		นางรำ	22,505.79
		โนนเพ็ด	16,174.54
		ประทาย	18,859.19
		เมืองโดน	24,272.65
		วังไม้แดง	3,267.44
		หนองค่าย	20,163.34
		หนองพลวง	22,909.87
		หันห้วยทราย	30,015.69
	พระทองคำ	พังเทียม	49,303.76
		มาบกราด	3.66
		สระพระ	25,950.55
		หนองหอย	309.80
	พิมาย	กระซอน	63,138.83
		กระเบื้องใหญ่	42,441.12
		ชีวาน	43,240.82
		ดงใหญ่	55,837.72
		ท่าหลวง	31,915.08
		ธารละหลอด	25,206.42
		ในเมือง	25,479.19
		โบสถ์	42,755.19
		รังกาใหญ่	12,412.47
		สัมฤทธิ์	32,059.62
		หนองระเวียง	8,171.12
	เมืองนครราชสีมา	โคกสูง	28,419.75
		จอหอ	22,127.54

ที่มาข้อมูล:

1. พื้นที่น้ำท่วมรายเดือน ช่วง 7 ปี (พ.ศ.2557 - 2563): GISTDA
2. Area-Based พื้นที่เสี่ยงภัยน้ำท่วม ปี พ.ศ. 2561: สททช
3. พื้นที่เสี่ยงภัยน้ำท่วมหลากดินโคลนถล่ม ช่วง 12 ปี (พ.ศ. 2551 - 2563): สวท ทน

พื้นที่เสี่ยงน้ำท่วมและน้ำหลากปานกลาง เดือนตุลาคม ในพื้นที่สำนักงานทรัพยากรน้ำภาค 5

จังหวัด	อำเภอ	ตำบล	พื้นที่เสี่ยงน้ำท่วม (ไร่)
		ตลาด	8,504.81
		ในเมือง	22,048.63
		บ้านเกาะ	4,280.98
		บ้านโพธิ์	24,854.96
		บ้านใหม่	6,966.14
		ปรุใหญ่	2,439.85
		พลกรัง	8,514.48
		พะเนา	5,509.73
		พุดซา	34,833.14
		โพธิ์กลาง	9,480.80
		มะเรียง	5,327.22
		สีมุ่ม	9,508.84
		สุรนารี	3,036.22
		หนองกระทุ่ม	13,085.41
		หนองไข่น้ำ	24,803.65
		หนองจะบก	1,690.26
		หนองบัวศาลา	19,027.59
		หนองไผ่ล้อม	8,598.56
		หนองระเวียง	31,178.95
		หมื่นไวย	8,575.42
		หัวทะเล	14,794.35
	เมืองยาง	กระเบื้องนอก	41,646.81
		โนนอุดม	40,745.99
		เมืองยาง	49,915.52
		ละหานปลาค้าว	34,778.48
	ลำทะเมนชัย	ขุย	13,851.64
		ไพล	6,755.44
	สีคิ้ว	วังโรงใหญ่	6,556.02
		หนองบัวน้อย	243.12
	สีดา	โนนประตู่	27,154.95
		โพนทอง	20,751.22
		สามเมือง	22,659.89
		สีดา	15,958.18
		หนองตาตใหญ่	26,952.23

ที่มาข้อมูล:

1. พื้นที่น้ำท่วมรายเดือน ช่วง 7 ปี (พ.ศ.2557 - 2563): GISTDA
2. Area-Based พื้นที่เสี่ยงภัยน้ำท่วม ปี พ.ศ. 2561: สททช
3. พื้นที่เสี่ยงภัยน้ำท่วมหลากดินโคลนถล่ม ช่วง 12 ปี (พ.ศ. 2551 - 2563): สวท ทน

พื้นที่เสี่ยงน้ำท่วมและน้ำหลากปานกลาง เดือนตุลาคม ในพื้นที่สำนักงานทรัพยากรน้ำภาค 5

จังหวัด	อำเภอ	ตำบล	พื้นที่เสี่ยงน้ำท่วม (ไร่)
	สูงเนิน	โนนค่า	0.27
		เสมา	3.53
	ห้วยแถลง	กจรด	0.00
		जू	6,372.52
		หูลู่ตะเคียน	5,392.61
บุรีรัมย์	กระสัง	กระสัง	42,771.44
		กันทรารมย์	33,439.47
		ชุมแสง	21,436.09
		บ้านปรือ	32,865.62
		เมืองไผ่	23,780.05
		ลำดวน	42,138.66
		ศรีภูมิ	17,490.85
		สองชั้น	49,116.36
		สูงเนิน	42,628.76
		หนองเต็ง	43,390.09
		ห้วยสำราญ	35,754.98
	คูเมือง	บ้านแพ	23,984.12
		ปะเคียบ	39,539.57
		หนองขमार	889.71
	แคนดง	แคนดง	17,435.53
		ดงพลอง	13,005.06
		สระบัว	18,324.57
		หัวฝาย	4,462.30
	เฉลิมพระเกียรติ	อีสานเขต	4,129.07
	ชำนิ	โคกสนวน	4,614.60
		เมืองยาง	6,657.19
	นางรอง	หนองโสน	22,983.55
	นาโพธิ์	ดอนกอก	24,016.84
		นาโพธิ์	27,744.37
		บ้านคู	30,757.91
		บ้านดู่	25,848.73
		ศรีสว่าง	21,956.76
	โนนดินแดง	โนนดินแดง	233.29
		ลำนางรอง	196.56

ที่มาข้อมูล:

1. พื้นที่น้ำท่วมรายเดือน ช่วง 7 ปี (พ.ศ.2557 - 2563): GISTDA
2. Area-Based พื้นที่เสี่ยงภัยน้ำท่วม ปี พ.ศ. 2561: สททช
3. พื้นที่เสี่ยงภัยน้ำท่วมหลากดินโคลนถล่ม ช่วง 12 ปี (พ.ศ. 2551 - 2563): สวท ทน

พื้นที่เสี่ยงน้ำท่วมและน้ำหลากปานกลาง เดือนตุลาคม ในพื้นที่สำนักงานทรัพยากรน้ำภาค 5

จังหวัด	อำเภอ	ตำบล	พื้นที่เสี่ยงน้ำท่วม (ไร่)
	บ้านด่าน	ปราสาท	36.08
	บ้านใหม่ไชยพจน์	คูสวนแดง	16,704.33
		แดงใหญ่	21,178.77
		ทองกลาง	22,541.49
		หนองเอื้อง	20,913.37
		หนองแวง	27,419.61
	ประโคนชัย	โคกตูม	24,394.67
		โคกม้า	11,498.66
		ตะโกตาพิ	19,943.39
		บ้านไทร	43,188.26
		ประโคนชัย	2,305.93
		ไพศาล	17,068.08
		สีเหลี่ยม	22,891.88
		แสลงโทน	37,468.76
	พลับพลาชัย	โคกขมิ้น	35,299.82
		จันดุม	26,723.21
		ป่าขัน	27,009.57
		สะเดา	32,674.44
		ลำโรง	31,266.37
	พุทไธสง	บ้านจาน	33,665.75
		บ้านเป่า	18,863.93
		บ้านยาง	38,624.96
		บ้านแวง	21,128.22
		พุทไธสง	31,081.63
		มะเพ็ญ	29,666.80
		หายโศก	22,388.76
	เมืองบุรีรัมย์	กระสัง	6,793.27
		บ้านบัว	582.50
		เมืองฝาง	25,330.59
		ลุมพุก	11,271.64
		สวายจิก	21,326.43
		สองห้อง	24,292.66
		สะแกชำ	15,911.68
		สะแกโพรง	26,527.00

ที่มาข้อมูล:

1. พื้นที่น้ำท่วมรายเดือน ช่วง 7 ปี (พ.ศ.2557 - 2563): GISTDA
2. Area-Based พื้นที่เสี่ยงภัยน้ำท่วม ปี พ.ศ. 2561: สททช
3. พื้นที่เสี่ยงภัยน้ำท่วมหลากดินโคลนถล่ม ช่วง 12 ปี (พ.ศ. 2551 - 2563): สวท ทน

พื้นที่เสี่ยงน้ำท่วมและน้ำหลากปานกลาง เดือนตุลาคม ในพื้นที่สำนักงานทรัพยากรน้ำภาค 5

จังหวัด	อำเภอ	ตำบล	พื้นที่เสี่ยงน้ำท่วม (ไร่)
		เสม็ด	23,624.55
		หนองดาด	5,711.78
		หลักเขต	28,937.84
	ละหานทราย	สำโรงใหม่	469.94
		หนองแวง	249.01
	ลำปลายมาศ	โคกกลาง	14,454.66
		ตะเมนชัย	239.80
		บ้านยาง	28.44
		แสงพัน	38,617.18
		หนองบัวโคก	22,516.60
		หินโคน	0.00
	สตึก	ชุมแสง	5,690.04
		ท่าม่วง	36,850.18
		ทุ่งวัง	5.64
		นิคม	5,510.20
		สตึก	2,755.89
		สะแก	23,082.29
		หนองใหญ่	10.70
	ห้วยราช	โคกเหล็ก	16,962.34
		ตาเสา	15,434.71
		บ้านตะโก	16,889.34
		เมืองโพธิ์	13,788.28
		สนวน	9,304.33
		สามแวง	5,197.10
		ห้วยราช	2,312.67
		ห้วยราชา	3,026.79
ศรีสะเกษ	กันทรารมย์	คำเนียม	13,271.96
		จาน	28,846.26
		ดู่	13,781.84
		ดุน	20,720.73
		ทาม	27,979.00
		โนนสัง	38,059.02
		บ้านน้อย	33,592.89
		ผักแพว	29,315.85

ที่มาข้อมูล:

1. พื้นที่น้ำท่วมรายเดือน ช่วง 7 ปี (พ.ศ.2557 - 2563): GISTDA
2. Area-Based พื้นที่เสี่ยงภัยน้ำท่วม ปี พ.ศ. 2561: สททช
3. พื้นที่เสี่ยงภัยน้ำท่วมหลากดินโคลนถล่ม ช่วง 12 ปี (พ.ศ. 2551 - 2563): สวท ทน

พื้นที่เสี่ยงน้ำท่วมและน้ำหลากปานกลาง เดือนตุลาคม ในพื้นที่สำนักงานทรัพยากรน้ำภาค 5

จังหวัด	อำเภอ	ตำบล	พื้นที่เสี่ยงน้ำท่วม (ไร่)
		เมืองน้อย	36,949.09
		ยาง	34,449.59
		ละทาย	20,467.49
		หนองแก้ว	29,037.96
		หนองบัว	22,881.86
		หนองแวง	31,031.66
		หนองหัวช้าง	35,093.48
		อีปาด	31,760.67
	ชุมชนร์	กันทรารมย์	23,971.38
		โคกเพชร	18,180.20
		จะกง	213.49
		ใจดี	23,639.95
		ดองกำเม็ด	10,296.11
		ตะเคียน	1,209.08
		ตาอุด	4,507.01
		นิคมพัฒนา	799.70
		ปราสาท	17,745.75
		ปรือใหญ่	380.59
		ลมศักดิ์	13,331.78
		ศรีตระกุล	2,847.17
		ศรีสะอาด	11,914.37
		สะเดาใหญ่	16,947.17
		สำโรงตาเจ็น	9,179.63
		โสน	32,280.14
		หนองฉลอง	2,974.27
		ห้วยใต้	22,318.85
		ห้วยสำราญ	27,307.88
		ห้วยเหนือ	5,283.36
		หัวเสือ	9,787.01
	ขุนหาญ	กระหวั้น	19,050.82
		ขุนหาญ	9,902.61
		โนนสูง	2,878.50
		โพธิ์กระสังข์	17,939.70
		โพธิ์วงค์	2,000.24

ที่มาข้อมูล:

1. พื้นที่น้ำท่วมรายเดือน ช่วง 7 ปี (พ.ศ.2557 - 2563): GISTDA
2. Area-Based พื้นที่เสี่ยงภัยน้ำท่วม ปี พ.ศ. 2561: สททช
3. พื้นที่เสี่ยงภัยน้ำท่วมหลากดินโคลนถล่ม ช่วง 12 ปี (พ.ศ. 2551 - 2563): สวท ทน

พื้นที่เสี่ยงน้ำท่วมและน้ำหลากปานกลาง เดือนตุลาคม ในพื้นที่สำนักงานทรัพยากรน้ำภาค 5

จังหวัด	อำเภอ	ตำบล	พื้นที่เสี่ยงน้ำท่วม (ไร่)
		ไพร	5,284.67
		ลี	4,522.19
	น้ำเกลี้ยง	เขิน	2,534.87
		คูบ	26,010.94
		ตองปิด	22,203.16
		น้ำเกลี้ยง	11,328.24
		รุ่งระวี	5,553.85
		ละเอาะ	17,465.28
	โนนคูณ	บก	22,748.04
		โพธิ์	5,822.88
		เหล่ากวาง	2,836.03
	บึงบุรพ์	บึงบุรพ์	8,589.34
		เปี๊ยะ	24,346.23
	ปรางค์กู่	กู่	44,424.37
		ดู่	28,627.63
		ตุม	18,557.15
		พิมาย	17,975.34
		พิมายเหนือ	15,868.98
		โพธิ์ศรี	17,911.30
		สมอ	26,579.37
		สวาย	15,408.78
		สำโรงปราสาท	26,405.44
		หนองเชียงทูน	29,605.51
	พยุห์	ตำแย	20,080.67
		โนนเพ็ก	15,301.51
		พยุห์	23,975.44
		พรหมสวัสดิ์	18,466.70
		หนองค้ำ	14,888.58
	โพธิ์ศรีสุวรรณ	โดด	26,935.71
		ผือใหญ่	10,299.04
		เสียว	13,362.90
		หนองม้า	11,170.85
		อีเซ	12,345.47
	ไพรบึง	ดินแดง	17,733.09

ที่มาข้อมูล:

1. พื้นที่น้ำท่วมรายเดือน ช่วง 7 ปี (พ.ศ.2557 - 2563): GISTDA
2. Area-Based พื้นที่เสี่ยงภัยน้ำท่วม ปี พ.ศ. 2561: สททช
3. พื้นที่เสี่ยงภัยน้ำท่วมหลากดินโคลนถล่ม ช่วง 12 ปี (พ.ศ. 2551 - 2563): สวท ทน

พื้นที่เสี่ยงน้ำท่วมและน้ำหลากปานกลาง เดือนตุลาคม ในพื้นที่สำนักงานทรัพยากรน้ำภาค 5

จังหวัด	อำเภอ	ตำบล	พื้นที่เสี่ยงน้ำท่วม (ไร่)
		โนนปูน	5,733.80
		ปราสาทเยอ	19,052.52
		ไพร่บึง	51,117.06
		สำโรงปล้น	40,619.94
		สุขสวัสดิ์	23,156.42
	ภูสิงห์	ตะเคียนราม	11,753.47
		ห้วยตึกชู	2,826.33
	เมืองจันทร์	ตาโกน	24,657.80
		เมืองจันทร์	23,642.35
		หนองใหญ่	14,315.63
	เมืองศรีสะเกษ	คูซอด	22,787.63
		จาน	14,552.99
		ชำ	13,758.64
		ตะดอบ	15,753.12
		พุ่ม	21,289.08
		น้ำคำ	42,066.42
		โพธิ์	17,658.27
		โพนข่า	19,198.87
		โพนเขวา	17,148.64
		โพนค้อ	10,169.36
		เมืองใต้	7,962.79
		เมืองเหนือ	9,236.63
		หญ้าปล้อง	11,103.87
		หนองแก้ว	26,583.47
		หนองครก	9,249.67
		หนองไผ่	19,647.54
		หนองไฮ	11,138.95
		หมากเขียบ	5,974.30
	ยางชุมน้อย	กุดเมืองฮาม	14,806.76
		คอนกาม	20,144.53
		โนนคูณ	23,771.39
		บึงบอน	21,154.66
		ยางชุมน้อย	21,442.30
		ยางชุมใหญ่	14,820.72

ที่มาข้อมูล:

1. พื้นที่น้ำท่วมรายเดือน ช่วง 7 ปี (พ.ศ.2557 - 2563): GISTDA
2. Area-Based พื้นที่เสี่ยงภัยน้ำท่วม ปี พ.ศ. 2561: สททช
3. พื้นที่เสี่ยงภัยน้ำท่วมหลากดินโคลนถล่ม ช่วง 12 ปี (พ.ศ. 2551 - 2563): สวท ทน

พื้นที่เสี่ยงน้ำท่วมและน้ำหลากปานกลาง เดือนตุลาคม ในพื้นที่สำนักงานทรัพยากรน้ำภาค 5

จังหวัด	อำเภอ	ตำบล	พื้นที่เสี่ยงน้ำท่วม (ไร่)
		ลื่นฟ้า	21,285.44
	ราชไศล	จิกสังข์ทอง	17,600.38
		ด่าน	19,152.98
		ดู่	23,749.12
		บัวหุ้ง	24,915.12
		ไผ่	20,076.60
		เมืองคง	14,508.34
		เมืองแคน	30,445.53
		ส้มป่อย	25,831.80
		สร้างปี่	25,477.70
		หนองแค	36,726.56
		หนองหมี	18,351.36
		หนองอึ่ง	38,956.05
		ห้วยคำ	22,467.91
	วังหิน	ทุ่งสว่าง	10,175.03
		ธาตุ	2,666.17
		บุงสูง	10,391.56
		โพนยาง	445.92
		ศรีสำราญ	3,374.73
	ศรีรัตนะ	พิงพวย	5,473.82
		ศรีโนนงาม	5,646.66
	ศิลาลาด	กุง	29,017.33
		คลีกลิ่ง	23,414.06
		โจดม่วง	12,278.17
		หนองบัวดง	19,984.34
	ห้วยทับทัน	กล้วยกว้าง	16,345.81
		จานแสนไชย	24,698.22
		ปราสาท	27,084.34
		ผักไหม	17,553.29
		เมืองหลวง	30,304.58
		ห้วยทับทัน	17,506.78
	อุทุมพรพิสัย	ก้านเหลือง	19,491.86
		กำแพง	8,710.98
		ชะยูง	16,616.33

ที่มาข้อมูล:

1. พื้นที่น้ำท่วมรายเดือน ช่วง 7 ปี (พ.ศ.2557 - 2563): GISTDA
2. Area-Based พื้นที่เสี่ยงภัยน้ำท่วม ปี พ.ศ. 2561: สททช
3. พื้นที่เสี่ยงภัยน้ำท่วมหลากดินโคลนถล่ม ช่วง 12 ปี (พ.ศ. 2551 - 2563): สวท ทน

พื้นที่เสี่ยงน้ำท่วมและน้ำหลากปานกลาง เดือนตุลาคม ในพื้นที่สำนักงานทรัพยากรน้ำภาค 5

จังหวัด	อำเภอ	ตำบล	พื้นที่เสี่ยงน้ำท่วม (ไร่)
		แฉับ	16,011.32
		แฉม	15,185.18
		โคกจาน	13,070.06
		โคกทลุ่ม	9,472.07
		ตาเกษ	11,379.15
		แต่	7,036.71
		ทุ่งไชย	14,984.68
		ปะอ่าว	17,591.02
		โพธิ์ชัย	15,536.50
		รังแร้ง	21,246.58
		สระกำแพงใหญ่	11,296.92
		สำโรง	16,425.68
		หนองห้าง	19,643.68
		หนองไฮ	16,091.54
		หัวช้าง	14,828.55
		อีหล้า	11,401.96
สุรินทร์	เขวาสินรินทร์	เขวาสินรินทร์	21,550.36
		ตาถูก	23,652.31
		บ้านแร่	20,957.12
		บึง	19,697.06
		ปราสาททอง	28,683.39
	จอมพระ	จอมพระ	27,494.87
		บ้านฝือ	22,036.59
		บุแกรง	26,434.54
		เป็นสุข	36.80
		ลุ่มระวี	13,768.51
		หนองสนิทด	19,072.52
	ชุมพลบุรี	กระเบื้อง	41,443.21
		ชุมพลบุรี	79,869.26
		นาหนองไผ่	63,667.15
		ไพรขลา	54,374.02
		เมืองบัว	52,813.26
		ยะวีถ	40,786.01
		ศรีณรงค์	25,353.44

ที่มาข้อมูล:

1. พื้นที่น้ำท่วมรายเดือน ช่วง 7 ปี (พ.ศ.2557 - 2563): GISTDA
2. Area-Based พื้นที่เสี่ยงภัยน้ำท่วม ปี พ.ศ. 2561: สททช
3. พื้นที่เสี่ยงภัยน้ำท่วมหลากดินโคลนถล่ม ช่วง 12 ปี (พ.ศ. 2551 - 2563): สวท ทน

พื้นที่เสี่ยงน้ำท่วมและน้ำหลากปานกลาง เดือนตุลาคม ในพื้นที่สำนักงานทรัพยากรน้ำภาค 5

จังหวัด	อำเภอ	ตำบล	พื้นที่เสี่ยงน้ำท่วม (ไร่)
		สระซุด	31,696.75
		หนองเรือ	20,489.19
	ท่าตูม	กระโพ	5,569.57
		ท่าตูม	11,743.09
		พุงกุลา	67,351.55
		บะ	3,508.16
		บัวโคก	1.73
		พรมเทพ	45,301.66
		โพนครก	60,723.00
		เมืองแก	1.03
		หนองบัว	2,100.54
		หนองเมธี	0.38
	โนนนารายณ์	คำผง	141.52
		หนองเทพ	0.64
		หนองหลวง	23.71
	ปราสาท	โคกยาง	0.05
		ตานี	360.65
		พุงมน	16,533.20
		บ้านไทร	2.54
	เมืองสุรินทร์	แกใหญ่	17,833.14
		คอโค	9,060.40
		ตระแสง	6,806.48
		ตั้งใจ	12,313.14
		ตาอ็อง	41,682.59
		ท่าสว่าง	27,111.07
		เทนมีย์	14,311.21
		นาดี	46,701.14
		บุฤาษี	26,220.01
		เพี้ยราม	26,452.39
		เมืองที	33,403.90
		ราม	27,417.64
		สลักได	17,894.99
		สวาย	15,125.44
		สำโรง	31,737.71

ที่มาข้อมูล:

1. พื้นที่น้ำท่วมรายเดือน ช่วง 7 ปี (พ.ศ.2557 - 2563): GISTDA
2. Area-Based พื้นที่เสี่ยงภัยน้ำท่วม ปี พ.ศ. 2561: สททช
3. พื้นที่เสี่ยงภัยน้ำท่วมหลากดินโคลนถล่ม ช่วง 12 ปี (พ.ศ. 2551 - 2563): สวท ทน

พื้นที่เสี่ยงน้ำท่วมและน้ำหลากปานกลาง เดือนตุลาคม ในพื้นที่สำนักงานทรัพยากรน้ำภาค 5

จังหวัด	อำเภอ	ตำบล	พื้นที่เสี่ยงน้ำท่วม (ไร่)
		แสงพันซ์	18,622.58
	รัตนบุรี	กุดชาคิม	33,027.12
		แก	11,794.53
		ดอนแรด	64,476.50
		ทับใหญ่	31,556.85
		ฮาตุ	11,961.61
		น้ำเขียว	101.96
		เบ็ด	40.75
		ไผ่	14,037.65
		ยางสว่าง	10,916.79
		รัตนบุรี	4,155.85
		หนองบัวทอง	23,387.51
	ลำดวน	โชคเหนือ	26,917.00
		ตระเปียงเตีย	21,541.85
		ตราดม	22,118.54
		ลำดวน	32,315.18
		อุโลก	33,498.14
	ศรีณรงค์	แจนแวน	30,659.58
		ณรงค์	192.75
		ตรวจ	33,549.31
		ศรีสุข	28,105.68
		หนองแวง	14,851.65
	ศีขรภูมิ	กุดหวาย	29,608.19
		ขวาวใหญ่	23,435.71
		คาละแมะ	23,851.26
		จารพัด	35,987.05
		ช่างชี	35,153.66
		ตรมไพร	35,086.18
		ตรีม	34,317.08
		แตล	43,148.87
		นารุ่ง	20,494.58
		ผักไหม	25,706.27
		ยาง	25,028.16
		ระแงง	27,762.71

ที่มาข้อมูล:

1. พื้นที่น้ำท่วมรายเดือน ช่วง 7 ปี (พ.ศ.2557 - 2563): GISTDA
2. Area-Based พื้นที่เสี่ยงภัยน้ำท่วม ปี พ.ศ. 2561: สททช
3. พื้นที่เสี่ยงภัยน้ำท่วมหลากดินโคลนถล่ม ช่วง 12 ปี (พ.ศ. 2551 - 2563): สวท ทน

พื้นที่เสี่ยงน้ำท่วมและน้ำหลากปานกลาง เดือนตุลาคม ในพื้นที่สำนักงานทรัพยากรน้ำภาค 5

จังหวัด	อำเภอ	ตำบล	พื้นที่เสี่ยงน้ำท่วม (ไร่)
		หนองขาว	26,545.32
		หนองบัว	30,396.76
		หนองเหล็ก	42,184.35
	สนม	นานวน	0.62
		หนองระฆัง	1.25
		หนองอียอ	1.79
		หัวงิ้ว	0.20
	สังขะ	กระเทียม	19,040.60
		ตาดง	93.86
		ทับทัน	26,969.00
		สะกาด	8,241.35
	สำโรงทาบ	กระออม	66.29
		เกาะแก้ว	22,224.85
		ประตู	10,392.40
		ศรีสุข	14,349.44
		สะโน	72.36
		สำโรงทาบ	20,186.91
		เสม็ด	10,215.98
		หนองไผ่ล้อม	18,559.77
		หนองฮะ	17,531.30
		หมื่นศรี	21,704.44
รวม			10,861,887.93

ที่มาข้อมูล:

- 1 พื้นที่น้ำท่วมรายเดือน ช่วง 7 ปี (พ.ศ.2557 - 2563): GISTDA
2. Area-Based พื้นที่เสี่ยงภัยน้ำท่วม ปี พ.ศ. 2561: สททช
3. พื้นที่เสี่ยงภัยน้ำท่วมหลากดินโคลนถล่ม ช่วง 12 ปี (พ.ศ. 2551 - 2563): สวท ทน

พื้นที่เสี่ยงน้ำท่วมและน้ำหลากมาก เดือนตุลาคม ในพื้นที่สำนักงานทรัพยากรน้ำภาค 5

จังหวัด	อำเภอ	ตำบล	พื้นที่เสี่ยงน้ำท่วม (ไร่)	
ศรีสะเกษ	กันทรารมย์	ดูน	32.80	
		บัวน้อย	131.89	
		เมืองน้อย	17.20	
		หนองแก้ว	44.98	
			หนองบัว	158.81
	เมืองศรีสะเกษ	น้ำคำ	5.43	
		โพธิ์	102.96	
		โพนเขวา	60.25	
	ยางชุมน้อย	ลิ้นฟ้า	894.87	
	ราษีไศล	ด่าน	632.67	
		หนองแค	346.17	
	ศีลาลาด	กุง	929.55	
		หนองบัวดง	501.18	
สุรินทร์	ชุมพลบุรี	หนองเรือ	18.71	
		ท่าตูม	12.91	
		ท่าตูม	257.94	
		พุงกุลา	80.98	
		ปะ	22.96	
		พรมเทพ	216.92	
		โพนครก	200.72	
		หนองบัว	8.46	
	รัตนบุรี	กุดขาคีม	90.84	
		แก	42.34	
ดอนแรด		203.10		
รวม			5,014.64	

ที่มาข้อมูล:

1. พื้นที่น้ำท่วมรายเดือน ช่วง 7 ปี (พ.ศ.2557 - 2563): GISTDA
2. Area-Based พื้นที่เสี่ยงภัยน้ำท่วม ปี พ.ศ. 2561: สททช
3. พื้นที่เสี่ยงภัยน้ำท่วมหลากดินโคลนถล่ม ช่วง 12 ปี (พ.ศ. 2551 - 2563): สวท ทน

พื้นที่เสี่ยงน้ำท่วมและน้ำหลากปานกลาง เดือนพฤศจิกายน ในพื้นที่สำนักงานทรัพยากรน้ำภาค 5

จังหวัด	อำเภอ	ตำบล	พื้นที่เสี่ยงน้ำท่วม (ไร่)	
นครราชสีมา	แก้งสนามนาง	แก้งสนามนาง	7,926.79	
		โนนสำราญ	28,518.46	
		บึงสำโรง	21,397.15	
		สีสุก	7,074.33	
	ขามทะเลสอ	หนองสรวง	4.27	
		ขามสะแกแสง	ขามสะแกแสง	47,831.10
			ชีวิ๊ก	30,890.09
			โนนเมือง	19,897.70
			พะวงด	21,664.70
			เมืองเกษตร	7,782.08
			เมืองนาท	27,849.35
			หนองหัวฟาน	23,180.01
	คง		ขามสมบูรณ์	29,224.35
			คูขาด	51,441.13
			ดอนใหญ่	23,524.14
			ตาจั่น	42,076.30
			เทพาลัย	39,291.87
			โนนเต็ง	16,727.08
			เมืองคง	36,558.83
			หนองมะนาว	26,168.69
จักราช		ทองกลาง	8,923.83	
		หนองพลวง	10,788.53	
เฉลิมพระเกียรติ		ช้างทอง	11,628.11	
		ท่าช้าง	15,958.99	
		พระพุท	15,187.85	
		หนองจุเหลื่อม	22,874.24	
		หนองยาง	11,464.79	
ชุมพวง		ชุมพวง	16,398.00	
		ตลาดไทร	3,497.09	
		ท่าลาด	16,405.68	
		โนนตูม	7,506.74	
		โนนยอ	14,460.21	
		ประสุข	45,769.63	
		สาหร่าย	9,432.72	

ที่มาข้อมูล:

1. พื้นที่น้ำท่วมรายเดือน ช่วง 7 ปี (พ.ศ.2557 - 2563): GISTDA
2. Area-Based พื้นที่เสี่ยงภัยน้ำท่วม ปี พ.ศ. 2561: สททช
3. พื้นที่เสี่ยงภัยน้ำท่วมหลากดินโคลนถล่ม ช่วง 12 ปี (พ.ศ. 2551 - 2563): สวพ ทน

พื้นที่เสี่ยงน้ำท่วมและน้ำหลากปานกลาง เดือนพฤศจิกายน ในพื้นที่สำนักงานทรัพยากรน้ำภาค 5

จังหวัด	อำเภอ	ตำบล	พื้นที่เสี่ยงน้ำท่วม (ไร่)
		หนองหลัก	32,174.39
	โชคชัย	กระโทก	13,685.66
		โชคชัย	15,970.46
		ด่านเกวียน	11,089.14
		ท่าจะหลุง	10,874.88
		ท่าเยี่ยม	10,997.58
		ท่าลาดขาว	2,150.67
		ท่าอ่าง	12,640.58
		พลับพลา	1,314.24
		ละลมใหม่พัฒนา	6,217.67
	ด่านขุนทด	กุดพิมาน	48,231.38
		ด่านขุนทด	43,308.83
		ด่านนอก	19,400.34
		ด่านใน	22,972.87
		ตะเคียน	76,902.09
		โนนเมืองพัฒนา	33,840.03
		บ้านเก่า	57,447.16
		บ้านแปรง	21,703.27
		พันชนะ	52,657.02
		สระจรเข้	58,452.34
		หนองกรด	71,387.23
		หนองไทร	25,584.50
		หนองบัวตะเกียด	46,676.44
		หนองบัวละคร	28,885.40
		ห้วยบง	31,658.75
		หินดาด	76,365.63
	เทพารักษ์	สำนักตะคร้อ	44,736.01
		หนองแวง	41,703.30
	โนนแดง	ดอนยาวใหญ่	14,689.73
		โนนแดง	23,590.64
		โนนตาเถร	17,719.18
		วังหิน	22,898.84
		สำพะเนียง	25,003.08
	โนนไทย	กำแพง	33,397.84

ที่มาข้อมูล:

1. พื้นที่น้ำท่วมรายเดือน ช่วง 7 ปี (พ.ศ.2557 - 2563): GISTDA
2. Area-Based พื้นที่เสี่ยงภัยน้ำท่วม ปี พ.ศ. 2561: สททช
3. พื้นที่เสี่ยงภัยน้ำท่วมหลากดินโคลนถล่ม ช่วง 12 ปี (พ.ศ. 2551 - 2563): สวท ทน

พื้นที่เสี่ยงน้ำท่วมและน้ำหลากปานกลาง เดือนพฤศจิกายน ในพื้นที่สำนักงานทรัพยากรน้ำภาค 5

จังหวัด	อำเภอ	ตำบล	พื้นที่เสี่ยงน้ำท่วม (ไร่)
		ค้ำพลู	52,835.74
		ด่านจาก	30,142.52
		ถนนโพธิ์	20,722.98
		โนนไทย	42,842.79
		บัลลังก์	53,946.13
		บ้านวัง	23,461.30
		มะค่า	35,392.95
		สายออ	19,942.24
		สำโรง	28,710.16
	โนนสูง	ขามเฒ่า	23,045.03
		จันอัด	20,624.89
		ดอนชมพู	25,484.66
		ดอนหวาย	8,191.94
		ด่านคล้า	18,205.59
		โตนด	17,498.76
		ธารปราสาท	25,374.78
		โนนสูง	9,350.77
		บึง	24,205.50
		พลสงคราม	41,944.51
		มะค่า	50,362.74
		เมืองปราสาท	33,825.40
		ลำคองษ์	32,035.33
		ลำมูล	17,561.76
		หลุมข้าว	51,894.86
		ใหม่	31,526.12
	บัวลาย	บัวลาย	9,798.13
		เมืองพะไล	13,220.87
		หนองห้วย	4,259.41
	บัวใหญ่	กุดจอก	1.09
		ขุนทอง	11,458.71
		ดอนตะหนัก	1.51
		โนนทองกลาง	1.74
		บัวใหญ่	0.03
		เสมาใหญ่	1.02

ที่มาข้อมูล:

1. พื้นที่น้ำท่วมรายเดือน ช่วง 7 ปี (พ.ศ.2557 - 2563): GISTDA
2. Area-Based พื้นที่เสี่ยงภัยน้ำท่วม ปี พ.ศ. 2561: สททช
3. พื้นที่เสี่ยงภัยน้ำท่วมหลากดินโคลนถล่ม ช่วง 12 ปี (พ.ศ. 2551 - 2563): สวท ทน

พื้นที่เสี่ยงน้ำท่วมและน้ำหลากปานกลาง เดือนพฤศจิกายน ในพื้นที่สำนักงานทรัพยากรน้ำภาค 5

จังหวัด	อำเภอ	ตำบล	พื้นที่เสี่ยงน้ำท่วม (ไร่)
	บ้านเหลื่อม	โคกกระเบื้อง	1,136.80
		ช่อระกา	2,387.31
		บ้านเหลื่อม	18,760.59
		วังโพธิ์	8,201.73
	ประทาย	กระทุ่มราย	39,497.27
		โคกกลาง	29,130.72
		ดอนมัน	22,039.01
		ตลาดไทร	26,353.18
		ทุ่งสว่าง	18,856.19
		นางรำ	22,505.79
		โนนเพ็ด	16,174.54
		ประทาย	18,859.19
		เมืองโดน	24,272.65
		วังไม้แดง	3,267.44
		หนองค่าย	20,163.34
		หนองพลวง	22,909.87
		หันห้วยทราย	30,015.69
	พระทองคำ	พังเทียม	49,303.76
		มาบกราด	3.66
		สระพระ	25,950.55
		หนองหอย	309.80
	พิมาย	กระซอน	63,138.83
		กระเบื้องใหญ่	42,441.12
		ชีวาน	43,240.82
		ดงใหญ่	55,837.72
		ท่าหลวง	31,915.08
		ธารละหลอด	25,206.42
		ในเมือง	25,479.19
		โบสถ์	42,755.19
		รังกาใหญ่	12,412.47
		สัมฤทธิ์	32,059.62
		หนองระเวียง	8,171.12
	เมืองนครราชสีมา	โคกสูง	28,419.75
		จอหอ	22,127.54

ที่มาข้อมูล:

1. พื้นที่น้ำท่วมรายเดือน ช่วง 7 ปี (พ.ศ.2557 - 2563): GISTDA
2. Area-Based พื้นที่เสี่ยงภัยน้ำท่วม ปี พ.ศ. 2561: สททช
3. พื้นที่เสี่ยงภัยน้ำท่วมหลากดินโคลนถล่ม ช่วง 12 ปี (พ.ศ. 2551 - 2563): สวพ ทน

พื้นที่เสี่ยงน้ำท่วมและน้ำหลากปานกลาง เดือนพฤศจิกายน ในพื้นที่สำนักงานทรัพยากรน้ำภาค 5

จังหวัด	อำเภอ	ตำบล	พื้นที่เสี่ยงน้ำท่วม (ไร่)
		ตลาด	8,504.81
		ในเมือง	22,048.63
		บ้านเกาะ	4,280.98
		บ้านโพธิ์	24,854.96
		บ้านใหม่	6,966.14
		ปรุใหญ่	2,439.85
		พลกรัง	8,514.48
		พะเนา	5,509.73
		พุดซา	34,833.14
		โพธิ์กลาง	9,480.80
		มะเรียง	5,327.22
		สีมุ่ม	9,508.84
		สุรนารี	3,036.22
		หนองกระทุ่ม	13,085.41
		หนองไข่น้ำ	24,803.65
		หนองจะบก	1,690.26
		หนองบัวศาลา	19,027.59
		หนองไผ่ล้อม	8,598.56
		หนองระเวียง	31,178.95
		หมื่นไวย	8,575.42
		หัวทะเล	14,794.35
	เมืองยาง	กระเบื้องนอก	41,646.81
		โนนอุดม	40,745.99
		เมืองยาง	49,915.52
		ละหานปลาค้าว	34,778.48
	ลำทะเมนชัย	ขุย	13,851.64
		ไพล	6,755.44
	สีคิ้ว	วังโรงใหญ่	6,556.02
		หนองบัวน้อย	243.12
	สีดา	โนนประดู่	27,154.95
		โพนทอง	20,751.22
		สามเมือง	22,659.89
		สีดา	15,958.18
		หนองตาตใหญ่	26,952.23

ที่มาข้อมูล:

1. พื้นที่น้ำท่วมรายเดือน ช่วง 7 ปี (พ.ศ.2557 - 2563): GISTDA
2. Area-Based พื้นที่เสี่ยงภัยน้ำท่วม ปี พ.ศ. 2561: สททช
3. พื้นที่เสี่ยงภัยน้ำท่วมหลากดินโคลนถล่ม ช่วง 12 ปี (พ.ศ. 2551 - 2563): สวท ทน

พื้นที่เสี่ยงน้ำท่วมและน้ำหลากปานกลาง เดือนพฤศจิกายน ในพื้นที่สำนักงานทรัพยากรน้ำภาค 5

จังหวัด	อำเภอ	ตำบล	พื้นที่เสี่ยงน้ำท่วม (ไร่)
	สูงเนิน	โนนค่า	0.27
		เสมา	3.53
	ห้วยแถลง	จิ้ว	6,372.52
		หูลู่ตะเคียน	5,392.61
บุรีรัมย์	กระสัง	กระสัง	42,771.44
		กันทรารมย์	33,439.47
		ชุมแสง	21,436.09
		บ้านปรือ	32,865.62
		เมืองไผ่	23,780.05
		ลำดวน	42,138.66
		ศรีภูมิ	17,490.85
		สองชั้น	49,116.36
		สูงเนิน	42,628.76
		หนองเต็ง	43,390.09
		ห้วยสำราญ	35,754.98
	คูเมือง	บ้านแพ	23,984.12
		ปะเคียบ	39,539.57
		หนองขमार	889.71
	แคนดง	แคนดง	17,435.53
		ดงพลอง	13,005.06
		สระบัว	18,324.57
		หัวฝาย	4,462.30
	เฉลิมพระเกียรติ	อีสานเขต	4,129.07
	ชำนิ	โคกสนวน	4,614.60
		เมืองยาง	6,657.19
	นางรอง	หนองโสน	22,983.55
	นาโพธิ์	ดอนกอก	24,016.84
		นาโพธิ์	27,744.37
		บ้านคู	30,757.91
		บ้านตู	25,848.73
		ศรีสว่าง	21,956.76
	โนนดินแดง	โนนดินแดง	233.29
		ลำนางรอง	196.56
	บ้านด่าน	ปราสาท	36.08

ที่มาข้อมูล:

1. พื้นที่น้ำท่วมรายเดือน ช่วง 7 ปี (พ.ศ.2557 - 2563): GISTDA
2. Area-Based พื้นที่เสี่ยงภัยน้ำท่วม ปี พ.ศ. 2561: สททช
3. พื้นที่เสี่ยงภัยน้ำท่วมหลากดินโคลนถล่ม ช่วง 12 ปี (พ.ศ. 2551 - 2563): สวพ ทน

พื้นที่เสี่ยงน้ำท่วมและน้ำหลากปานกลาง เดือนพฤศจิกายน ในพื้นที่สำนักงานทรัพยากรน้ำภาค 5

จังหวัด	อำเภอ	ตำบล	พื้นที่เสี่ยงน้ำท่วม (ไร่)
	บ้านใหม่ไชยพจน์	คูสวนแดง	16,704.33
		แดงใหญ่	21,178.77
		ทองกลาง	22,541.49
		หนองเยื้อง	20,913.37
		หนองแวง	27,419.61
	ประโคนชัย	โคกตูม	24,394.67
		โคกม้า	11,498.66
		ตะโกตาพิ	19,943.39
		บ้านไทร	43,188.26
		ประโคนชัย	2,305.93
		ไพศาล	17,068.08
		สีเหลี่ยม	22,891.88
		แสงทอง	37,468.76
	พลับพลาชัย	โคกขมิ้น	35,299.82
		จันดุม	26,723.21
		ป่าซัน	27,009.57
		สะเดา	32,674.44
		สำโรง	31,266.37
	พุทไธสง	บ้านจาน	33,665.75
		บ้านเป่า	18,863.93
		บ้านยาง	38,624.96
		บ้านแวง	21,128.22
		พุทไธสง	31,081.63
		มะเฟือง	29,666.80
		หายโศก	22,388.76
	เมืองบุรีรัมย์	กระสัง	6,793.27
		บ้านบัว	582.50
		เมืองฝาง	25,330.59
		ลุมพุก	11,271.64
		สวายจิก	21,326.43
		สองห้อง	24,292.66
		สะแกชำ	15,911.68
		สะแกโพรง	26,527.00
		เสม็ด	23,624.55

ที่มาข้อมูล:

1. พื้นที่น้ำท่วมรายเดือน ช่วง 7 ปี (พ.ศ.2557 - 2563): GISTDA
2. Area-Based พื้นที่เสี่ยงภัยน้ำท่วม ปี พ.ศ. 2561: สททช
3. พื้นที่เสี่ยงภัยน้ำท่วมหลากดินโคลนถล่ม ช่วง 12 ปี (พ.ศ. 2551 - 2563): สวท ทน

พื้นที่เสี่ยงน้ำท่วมและน้ำหลากปานกลาง เดือนพฤศจิกายน ในพื้นที่สำนักงานทรัพยากรน้ำภาค 5

จังหวัด	อำเภอ	ตำบล	พื้นที่เสี่ยงน้ำท่วม (ไร่)
		หนองดาด	5,711.78
		หลักเขต	28,937.84
	ละหานทราย	ลำโรงใหม่	469.94
		หนองแวง	249.01
	ลำปลายมาศ	โคกกลาง	14,454.66
		ตะเมนชัย	239.80
		บ้านยาง	28.44
		แสลงพัน	38,617.18
		หนองบัวโคก	22,516.60
		หินโคน	0.00
	สตึก	ชุมแสง	5,690.04
		ท่าม่วง	36,850.18
		ทุ่งวัง	5.64
		นิคม	5,510.20
		สตึก	2,755.89
		สะแก	23,082.29
		หนองใหญ่	10.70
	ห้วยราช	โคกเหล็ก	16,962.34
		ตาเสา	15,434.71
		บ้านตะโก	16,889.34
		เมืองโพธิ์	13,788.28
		สนวน	9,304.33
		สามแวง	5,197.10
		ห้วยราช	2,312.67
		ห้วยราชา	3,026.79
ศรีสะเกษ	กันทรารมย์	คำเนียม	13,271.96
		จาน	28,846.26
		ดู่	13,781.84
		ดุน	20,753.53
		ทาม	27,979.00
		โนนสัง	38,059.02
		บ้านน้อย	33,724.78
		ผักแพว	29,315.85
		เมืองน้อย	36,966.29

ที่มาข้อมูล:

1. พื้นที่น้ำท่วมรายเดือน ช่วง 7 ปี (พ.ศ.2557 - 2563): GISTDA
2. Area-Based พื้นที่เสี่ยงภัยน้ำท่วม ปี พ.ศ. 2561: สททช
3. พื้นที่เสี่ยงภัยน้ำท่วมหลากดินโคลนถล่ม ช่วง 12 ปี (พ.ศ. 2551 - 2563): สวท ทน

พื้นที่เสี่ยงน้ำท่วมและน้ำหลากปานกลาง เดือนพฤศจิกายน ในพื้นที่สำนักงานทรัพยากรน้ำภาค 5

จังหวัด	อำเภอ	ตำบล	พื้นที่เสี่ยงน้ำท่วม (ไร่)
		ยาง	34,449.59
		ละทาย	20,467.49
		หนองแก้ว	29,082.94
		หนองบัว	23,040.67
		หนองแวง	31,031.66
		หนองหัวช้าง	35,093.48
		อีปาด	31,760.67
	ชุมชน์	กันทรารมย์	23,971.38
		โคกเพชร	18,180.20
		จะกง	213.49
		ใจดี	23,639.95
		ดองกำเม็ด	10,296.11
		ตะเคียน	1,209.08
		ตาอุด	4,507.01
		นิคมพัฒนา	799.70
		ปราสาท	17,745.75
		ปรีอใหญ่	380.59
		ลมศักดิ์	13,331.78
		ศรีตระกุล	2,847.17
		ศรีสะอาด	11,914.37
		สะเดาใหญ่	16,947.17
		สำโรงตาเจ็น	9,179.63
		โสน	32,280.14
		หนองฉลอง	2,974.27
		ห้วยใต้	22,318.85
		ห้วยสำราญ	27,307.88
		ห้วยเหนือ	5,283.36
		ห้วยเสือ	9,787.01
	ขุนหาญ	กระหวัน	19,050.82
		ขุนหาญ	9,902.61
		โนนสูง	2,878.50
		โพธิ์กระสังข์	17,939.70
		โพธิ์วงค์	2,000.24
		ไพร	5,284.67

ที่มาข้อมูล:

1. พื้นที่น้ำท่วมรายเดือน ช่วง 7 ปี (พ.ศ.2557 - 2563): GISTDA
2. Area-Based พื้นที่เสี่ยงภัยน้ำท่วม ปี พ.ศ. 2561: สททช
3. พื้นที่เสี่ยงภัยน้ำท่วมหลากดินโคลนถล่ม ช่วง 12 ปี (พ.ศ. 2551 - 2563): สวท ทน

พื้นที่เสี่ยงน้ำท่วมและน้ำหลากปานกลาง เดือนพฤศจิกายน ในพื้นที่สำนักงานทรัพยากรน้ำภาค 5

จังหวัด	อำเภอ	ตำบล	พื้นที่เสี่ยงน้ำท่วม (ไร่)
		ลี	4,522.19
	น้ำเกลี้ยง	เขิน	2,534.87
		คูบ	26,010.94
		ตองปิด	22,203.16
		น้ำเกลี้ยง	11,328.24
		รุ่งระวี	5,553.85
		ละเอาะ	17,465.28
	โนนคูณ	บก	22,748.04
		โพธิ์	5,822.88
		เหล่ากวาง	2,836.03
	บึงบูรพ์	บึงบูรพ์	8,589.34
		เปี๊ยะ	24,346.23
	ปรางค์กู่	กู่	44,424.37
		ตู๋	28,627.63
		ตุม	18,557.15
		พิมาย	17,975.34
		พิมายเหนือ	15,868.98
		โพธิ์ศรี	17,911.30
		สมอ	26,579.37
		สวาย	15,408.78
		สำโรงปราสาท	26,405.44
		หนองเชียงทูน	29,605.51
	พยุห์	ตำแย	20,080.67
		โนนเพ็ก	15,301.51
		พยุห์	23,975.44
		พรหมสวัสดิ์	18,466.70
		หนองค้ำ	14,888.58
	โพธิ์ศรีสุวรรณ	โดด	26,935.71
		ผือใหญ่	10,299.04
		เสียว	13,362.90
		หนองม้า	11,170.85
		อีเซ	12,345.47
	ไพรบึง	ดินแดง	17,733.09
		โนนปูน	5,733.80

ที่มาข้อมูล:

1. พื้นที่น้ำท่วมรายเดือน ช่วง 7 ปี (พ.ศ.2557 - 2563): GISTDA
2. Area-Based พื้นที่เสี่ยงภัยน้ำท่วม ปี พ.ศ. 2561: สททช
3. พื้นที่เสี่ยงภัยน้ำท่วมหลากดินโคลนถล่ม ช่วง 12 ปี (พ.ศ. 2551 - 2563): สวท ทน

พื้นที่เสี่ยงน้ำท่วมและน้ำหลากปานกลาง เดือนพฤศจิกายน ในพื้นที่สำนักงานทรัพยากรน้ำภาค 5

จังหวัด	อำเภอ	ตำบล	พื้นที่เสี่ยงน้ำท่วม (ไร่)
		ปราสาทเยอ	19,052.52
		ไพร่ปัง	51,117.06
		สำโรงหลัก	40,619.94
		สุขสวัสดิ์	23,156.42
	ภูสิงห์	ตะเคียนราม	11,753.47
		ห้วยตึกชู	2,826.33
	เมืองจันทร์	ตาโกน	24,657.80
		เมืองจันทร์	23,642.35
		หนองใหญ่	14,315.63
	เมืองศรีสะเกษ	คูซอด	22,787.63
		จาน	14,552.99
		ชำ	13,758.64
		ตะดอบ	15,753.12
		พุ่ม	21,289.08
		น้ำคำ	42,071.85
		โพธิ์	17,761.23
		โพนข่า	19,198.87
		โพนเขวา	17,208.89
		โพนค้อ	10,169.36
		เมืองใต้	7,962.79
		เมืองเหนือ	9,236.63
		หญ้าปล้อง	11,103.87
		หนองแก้ว	26,583.47
		หนองครก	9,249.67
		หนองไผ่	19,647.54
		หนองไฮ	11,138.95
		หมากเขียบ	5,974.30
	ยางชุมน้อย	กุดเมืองฮาม	14,806.76
		คอนกาม	20,144.53
		โนนคูณ	23,771.39
		บึงบอน	21,154.66
		ยางชุมน้อย	21,442.30
		ยางชุมใหญ่	14,820.72
		ลิ้นฟ้า	22,180.31

ที่มาข้อมูล:

1. พื้นที่น้ำท่วมรายเดือน ช่วง 7 ปี (พ.ศ.2557 - 2563): GISTDA
2. Area-Based พื้นที่เสี่ยงภัยน้ำท่วม ปี พ.ศ. 2561: สททช
3. พื้นที่เสี่ยงภัยน้ำท่วมหลากดินโคลนถล่ม ช่วง 12 ปี (พ.ศ. 2551 - 2563): สวท ทน

พื้นที่เสี่ยงน้ำท่วมและน้ำหลากปานกลาง เดือนพฤศจิกายน ในพื้นที่สำนักงานทรัพยากรน้ำภาค 5

จังหวัด	อำเภอ	ตำบล	พื้นที่เสี่ยงน้ำท่วม (ไร่)
	ราชสีห์	จิกสังข์ทอง	17,600.38
		ด่าน	19,785.65
		คู	23,749.12
		บัวทุ่ง	24,915.12
		ไผ่	20,076.60
		เมืองคง	14,508.34
		เมืองแคน	30,445.53
		ส้มป่อย	25,831.80
		สร้างปี	25,477.70
		หนองแค	37,072.73
		หนองหมี	18,351.36
		หนองอึ่ง	38,956.05
		หัวนาคำ	22,467.91
	วังหิน	ทุ่งสว่าง	10,175.03
		ธาตุ	2,666.17
		บุงสูง	10,391.56
		โพนยาง	445.92
		ศรีสำราญ	3,374.73
	ศรีรัตนะ	พิงพวย	5,473.82
		ศรีโนนงาม	5,646.66
	ศิลาลาด	กุง	29,946.88
		คลีกล้วย	23,414.06
		โจดม่วง	12,278.17
		หนองบัวตง	20,485.52
	ห้วยทับทัน	กล้วยกว้าง	16,345.81
		จานแสนไชย	24,698.22
		ปราสาท	27,084.34
		ผักไหม	17,553.29
		เมืองหลวง	30,304.58
		ห้วยทับทัน	17,506.78
	อุทุมพรพิสัย	ก้านเหลือง	19,491.86
		กำแพง	8,710.98
		ชะยุ่ง	16,616.33
		แซ้	16,011.32

ที่มาข้อมูล:

1. พื้นที่น้ำท่วมรายเดือน ช่วง 7 ปี (พ.ศ.2557 - 2563): GISTDA
2. Area-Based พื้นที่เสี่ยงภัยน้ำท่วม ปี พ.ศ. 2561: สททช
3. พื้นที่เสี่ยงภัยน้ำท่วมหลากดินโคลนถล่ม ช่วง 12 ปี (พ.ศ. 2551 - 2563): สวท ทน

พื้นที่เสี่ยงน้ำท่วมและน้ำหลากปานกลาง เดือนพฤศจิกายน ในพื้นที่สำนักงานทรัพยากรน้ำภาค 5

จังหวัด	อำเภอ	ตำบล	พื้นที่เสี่ยงน้ำท่วม (ไร่)
		แวม	15,185.18
		โคกจาน	13,070.06
		โคกหล้าม	9,472.07
		ตาเกษ	11,379.15
		แต่	7,036.71
		ทุ่งไชย	14,984.68
		ปะอ่าว	17,591.02
		โพธิ์ชัย	15,536.50
		รังแร้ง	21,246.58
		สระกำแพงใหญ่	11,296.92
		สำโรง	16,425.68
		หนองห้าง	19,643.68
		หนองไฮ	16,091.54
		หัวช้าง	14,828.55
		อีหล้า	11,401.96
สุรินทร์	เขวาสินรินทร์	เขวาสินรินทร์	21,550.36
		ตาถูก	23,652.31
		บ้านแร่	20,957.12
		บึง	19,697.06
		ปราสาททอง	28,683.39
	จอมพระ	จอมพระ	27,494.87
		บ้านฝื่อ	22,036.59
		บุแกรง	26,434.54
		เป็นสุข	36.80
		ลุ่มระวี	13,768.51
		หนองสนิท	19,072.52
	ชุมพลบุรี	กระเบื้อง	41,443.21
		ชุมพลบุรี	79,869.26
		นาหนองไผ่	63,667.15
		ไพรขลา	54,374.02
		เมืองบัว	52,813.26
		ยะวี๊ก	40,786.01
		ศรีณรงค์	25,353.44
		สระซุด	31,696.75

ที่มาข้อมูล:

1. พื้นที่น้ำท่วมรายเดือน ช่วง 7 ปี (พ.ศ.2557 - 2563): GISTDA
2. Area-Based พื้นที่เสี่ยงภัยน้ำท่วม ปี พ.ศ. 2561: สททช
3. พื้นที่เสี่ยงภัยน้ำท่วมหลากดินโคลนถล่ม ช่วง 12 ปี (พ.ศ. 2551 - 2563): สวท ทน

พื้นที่เสี่ยงน้ำท่วมและน้ำหลากปานกลาง เดือนพฤศจิกายน ในพื้นที่สำนักงานทรัพยากรน้ำภาค 5

จังหวัด	อำเภอ	ตำบล	พื้นที่เสี่ยงน้ำท่วม (ไร่)
		หนองเรือ	20,507.90
	ท่าตูม	กระโพ	5,582.48
		ท่าตูม	12,001.03
		ทุ่งกุลา	67,432.52
		บะ	3,531.12
		บัวโคก	1.73
		พรมเทพ	45,518.58
		โพนครก	60,923.72
		เมืองแก	1.03
		หนองบัว	2,109.00
		หนองเมธี	0.38
	โนนนารายณ์	คำผง	141.52
		หนองเทพ	0.64
		หนองหลวง	23.71
	ปราสาท	โคกยาง	0.05
		ตานี	360.65
		ทุ่งมน	16,533.20
		บ้านไทร	2.54
	เมืองสุรินทร์	แกใหญ่	17,833.14
		คอโค	9,060.40
		ตระแสง	6,806.48
		ตั้งใจ	12,313.14
		ตาอ้อ	41,682.59
		ท่าสว่าง	27,111.07
		เทนมีย์	14,311.21
		นาดี	46,701.14
		บุฤาษี	26,220.01
		เพี้ยราม	26,452.39
		เมืองที	33,403.90
		ราม	27,417.64
		สลักได	17,894.99
		สวาย	15,125.44
		สำโรง	31,737.71
		แสลงพัน	18,622.58

ที่มาข้อมูล:

1. พื้นที่น้ำท่วมรายเดือน ช่วง 7 ปี (พ.ศ.2557 - 2563): GISTDA
2. Area-Based พื้นที่เสี่ยงภัยน้ำท่วม ปี พ.ศ. 2561: สททช
3. พื้นที่เสี่ยงภัยน้ำท่วมหลากดินโคลนถล่ม ช่วง 12 ปี (พ.ศ. 2551 - 2563): สวท ทน

พื้นที่เสี่ยงน้ำท่วมและน้ำหลากปานกลาง เดือนพฤศจิกายน ในพื้นที่สำนักงานทรัพยากรน้ำภาค 5

จังหวัด	อำเภอ	ตำบล	พื้นที่เสี่ยงน้ำท่วม (ไร่)
	รัตนบุรี	กุดชาคีม	33,117.97
		แก	11,836.87
		ดอนแรด	64,679.60
		ทับใหญ่	31,556.85
		ธาตุ	11,961.61
		น้ำเซียว	101.96
		เบ็ด	40.75
		ไผ่	14,037.65
		ยางสว่าง	10,916.79
		รัตนบุรี	4,155.85
		หนองบัวทอง	23,387.51
	ลำดวน	โชคเหนือ	26,917.00
		ตระเปียงเตี้ย	21,541.85
		ตราดม	22,118.54
		ลำดวน	32,315.18
		อุโลก	33,498.14
	ศรีณรงค์	แจนแวน	30,659.58
		ณรงค์	192.75
		ตรวจ	33,549.31
		ศรีสุข	28,105.68
		หนองแวง	14,851.65
	ศีขรภูมิ	กุดหวาย	29,608.19
		ขวาวใหญ่	23,435.71
		คาละแมะ	23,851.26
		จารพัด	35,987.05
		ช่างปี	35,153.66
		ตรมไพร	35,086.18
		ตรีม	34,317.08
		แดล	43,148.87
		นารุ่ง	20,494.58
		ผักไหม	25,706.27
		ยาง	25,028.16
		ระแงง	27,762.71
		หนองขวาว	26,545.32

ที่มาข้อมูล:

1. พื้นที่น้ำท่วมรายเดือน ช่วง 7 ปี (พ.ศ.2557 - 2563): GISTDA
2. Area-Based พื้นที่เสี่ยงภัยน้ำท่วม ปี พ.ศ. 2561: สททช
3. พื้นที่เสี่ยงภัยน้ำท่วมหลากดินโคลนถล่ม ช่วง 12 ปี (พ.ศ. 2551 - 2563): สวท ทน

พื้นที่เสี่ยงน้ำท่วมและน้ำหลากปานกลาง เดือนพฤศจิกายน ในพื้นที่สำนักงานทรัพยากรน้ำภาค 5

จังหวัด	อำเภอ	ตำบล	พื้นที่เสี่ยงน้ำท่วม (ไร่)
		หนองบัว	30,396.76
		หนองเหล็ก	42,184.35
	สนม	นานวน	0.62
		หนองระซัง	1.25
		หนองอียอ	1.79
		หัวจัว	0.20
	สังขะ	กระเทียม	19,040.60
		ตาคง	93.86
		ทับทัน	26,969.00
		สะกาด	8,241.35
	สำโรงทาบ	กระออม	66.29
		เกาะแก้ว	22,224.85
		ประดู่	10,392.40
		ศรีสุข	14,349.44
		สะโน	72.36
		สำโรงทาบ	20,186.91
		เสม็จ	10,215.98
		หนองไผ่ล้อม	18,559.77
		หนองฮะ	17,531.30
		หมื่นศรี	21,704.44
รวม			10,866,902.57

ที่มาข้อมูล:

1. พื้นที่น้ำท่วมรายเดือน ช่วง 7 ปี (พ.ศ.2557 - 2563): GISTDA
2. Area-Based พื้นที่เสี่ยงภัยน้ำท่วม ปี พ.ศ. 2561: สททช
3. พื้นที่เสี่ยงภัยน้ำท่วมหลากดินโคลนถล่ม ช่วง 12 ปี (พ.ศ. 2551 - 2563): สวท ทน

พื้นที่เสี่ยงน้ำท่วมและน้ำหลากปานกลาง เดือนธันวาคม ในพื้นที่สำนักงานทรัพยากรน้ำภาค 5

จังหวัด	อำเภอ	ตำบล	พื้นที่เสี่ยงน้ำท่วม (ไร่)	
นครราชสีมา	แก้งสนามนาง	แก้งสนามนาง	7,926.79	
		โนนสำราญ	28,518.46	
		บึงสำโรง	21,397.15	
		สีสุก	7,074.33	
	ขามทะเลสอ	หนองสรวง	4.27	
		ขามสะแกแสง	ขามสะแกแสง	47,831.10
	ชีวิ๊ก		30,890.09	
			โนนเมือง	19,897.70
			พะวงด	21,664.70
			เมืองเกษตร	7,782.08
			เมืองนาท	27,849.35
			หนองหัวฟาน	23,180.01
	คง		ขามสมบูรณ์	29,224.35
			คูขาด	51,441.13
			ดอนใหญ่	23,524.14
			ตาจั่น	42,076.30
			เทพาลัย	39,291.87
			โนนเต็ง	16,727.08
			เมืองคง	36,558.83
			หนองมะนาว	26,168.69
จักราช		ทองกลาง	8,923.83	
		หนองพลวง	10,788.53	
เฉลิมพระเกียรติ		ช้างทอง	11,628.11	
		ท่าช้าง	15,958.99	
		พระพุท	15,187.85	
		หนองจุเหลื่อม	22,874.24	
		หนองยาง	11,464.79	
ชุมพวง		ชุมพวง	16,398.00	
		ตลาดไทร	3,497.09	
		ท่าลาด	16,405.68	
		โนนตูม	7,506.74	
		โนนยอ	14,460.21	
		ประสุข	45,769.63	
		สาหร่าย	9,432.72	

ที่มาข้อมูล:

1. พื้นที่น้ำท่วมรายเดือน ช่วง 7 ปี (พ.ศ.2557 - 2563): GISTDA
2. Area-Based พื้นที่เสี่ยงภัยน้ำท่วม ปี พ.ศ. 2561: สททช
3. พื้นที่เสี่ยงภัยน้ำท่วมหลากดินโคลนถล่ม ช่วง 12 ปี (พ.ศ. 2551 - 2563): สวท ทน

พื้นที่เสี่ยงน้ำท่วมและน้ำหลากปานกลาง เดือนธันวาคม ในพื้นที่สำนักงานทรัพยากรน้ำภาค 5

จังหวัด	อำเภอ	ตำบล	พื้นที่เสี่ยงน้ำท่วม (ไร่)
		หนองหลัก	32,174.39
	โชคชัย	กระโทก	13,685.66
		โชคชัย	15,970.46
		ด่านเกวียน	11,089.14
		ท่าจะหลุง	10,874.88
		ท่าเยี่ยม	10,997.58
		ท่าลาดขาว	2,150.67
		ท่าอ่าง	12,640.58
		พลับพลา	1,314.24
		ละลมใหม่พัฒนา	6,217.67
	ด่านขุนทด	กุดพิมาน	48,231.38
		ด่านขุนทด	43,308.83
		ด่านนอก	19,400.34
		ด่านใน	22,972.87
		ตะเคียน	76,902.09
		โนนเมืองพัฒนา	33,840.03
		บ้านเก่า	57,447.16
		บ้านแปรง	21,703.27
		พันชนะ	52,657.02
		สระจรเข้	58,452.34
		หนองกรด	71,387.23
		หนองไทร	25,584.50
		หนองบัวตะเกียด	46,676.44
		หนองบัวละคร	28,885.40
		ห้วยบง	31,658.75
		หินดาด	76,365.63
	เทพารักษ์	สำนักตะคร้อ	44,736.01
		หนองแวง	41,703.30
	โนนแดง	ดอนยาวใหญ่	14,689.73
		โนนแดง	23,590.64
		โนนตาเถร	17,719.18
		วังหิน	22,898.84
		สำพะเนียง	25,003.08
	โนนไทย	กำแพง	33,397.84

ที่มาข้อมูล:

1. พื้นที่น้ำท่วมรายเดือน ช่วง 7 ปี (พ.ศ.2557 - 2563): GISTDA
2. Area-Based พื้นที่เสี่ยงภัยน้ำท่วม ปี พ.ศ. 2561: สททช
3. พื้นที่เสี่ยงภัยน้ำท่วมหลากดินโคลนถล่ม ช่วง 12 ปี (พ.ศ. 2551 - 2563): สวท ทน

พื้นที่เสี่ยงน้ำท่วมและน้ำหลากปานกลาง เดือนธันวาคม ในพื้นที่สำนักงานทรัพยากรน้ำภาค 5

จังหวัด	อำเภอ	ตำบล	พื้นที่เสี่ยงน้ำท่วม (ไร่)
		ค้ำพลู	52,835.74
		ด่านจาก	30,142.52
		ถนนโพธิ์	20,722.98
		โนนไทย	42,842.79
		บัลลังก์	53,946.13
		บ้านวัง	23,461.30
		มะค่า	35,392.95
		สายออ	19,942.24
		สำโรง	28,710.16
	โนนสูง	ขามเฒ่า	23,045.03
		จันอัด	20,624.89
		ดอนชมพู	25,484.66
		ดอนหวาย	8,191.94
		ด่านคล้า	18,205.59
		โตนด	17,498.76
		ธารปราสาท	25,374.78
		โนนสูง	9,350.77
		บึง	24,205.50
		พลสงคราม	41,944.51
		มะค่า	50,362.74
		เมืองปราสาท	33,825.40
		ลำคองษ์	32,035.33
		ลำมูล	17,561.76
		หลุมข้าว	51,894.86
		ใหม่	31,526.12
	บัวลาย	บัวลาย	9,798.13
		เมืองพะไล	13,220.87
		หนองห้วย	4,259.41
	บัวใหญ่	กุดจอก	1.09
		ขุนทอง	11,458.71
		ดอนตะหนัก	1.51
		โนนทองกลาง	1.74
		บัวใหญ่	0.03
		เสมาใหญ่	1.02

ที่มาข้อมูล:

1. พื้นที่น้ำท่วมรายเดือน ช่วง 7 ปี (พ.ศ.2557 - 2563): GISTDA
2. Area-Based พื้นที่เสี่ยงภัยน้ำท่วม ปี พ.ศ. 2561: สททช
3. พื้นที่เสี่ยงภัยน้ำท่วมหลากดินโคลนถล่ม ช่วง 12 ปี (พ.ศ. 2551 - 2563): สวท ทน

พื้นที่เสี่ยงน้ำท่วมและน้ำหลากปานกลาง เดือนธันวาคม ในพื้นที่สำนักงานทรัพยากรน้ำภาค 5

จังหวัด	อำเภอ	ตำบล	พื้นที่เสี่ยงน้ำท่วม (ไร่)
	บ้านเหลื่อม	โคกกระเบื้อง	1,136.80
		ช่อระกา	2,387.31
		บ้านเหลื่อม	18,760.59
		วังโพธิ์	8,201.73
	ประทาย	กระทุ่มราย	39,497.27
		โคกกลาง	29,130.72
		ดอนมัน	22,039.01
		ตลาดไทร	26,353.18
		ทุ่งสว่าง	18,856.19
		นางรำ	22,505.79
		โนนเพ็ด	16,174.54
		ประทาย	18,859.19
		เมืองโดน	24,272.65
		วังไม้แดง	3,267.44
		หนองค่าย	20,163.34
		หนองพลวง	22,909.87
		หันห้วยทราย	30,015.69
	พระทองคำ	พังเทียม	49,303.76
		มาบกราด	3.66
		สระพระ	25,950.55
		หนองหอย	309.80
	พิมาย	กระซอน	63,138.83
		กระเบื้องใหญ่	42,441.12
		ชีวาน	43,240.82
		ดงใหญ่	55,837.72
		ท่าหลวง	31,915.08
		ธารละหลอด	25,206.42
		ในเมือง	25,479.19
		โบสถ์	42,755.19
		รังกาใหญ่	12,412.47
		สัมฤทธิ์	32,059.62
		หนองระเวียง	8,171.12
	เมืองนครราชสีมา	โคกสูง	28,419.75
		จอหอ	22,127.54

ที่มาข้อมูล:

1. พื้นที่น้ำท่วมรายเดือน ช่วง 7 ปี (พ.ศ.2557 - 2563): GISTDA
2. Area-Based พื้นที่เสี่ยงภัยน้ำท่วม ปี พ.ศ. 2561: สททช
3. พื้นที่เสี่ยงภัยน้ำท่วมหลากดินโคลนถล่ม ช่วง 12 ปี (พ.ศ. 2551 - 2563): สวท ทน

พื้นที่เสี่ยงน้ำท่วมและน้ำหลากปานกลาง เดือนธันวาคม ในพื้นที่สำนักงานทรัพยากรน้ำภาค 5

จังหวัด	อำเภอ	ตำบล	พื้นที่เสี่ยงน้ำท่วม (ไร่)
		ตลาด	8,504.81
		ในเมือง	22,048.63
		บ้านเกาะ	4,280.98
		บ้านโพธิ์	24,854.96
		บ้านใหม่	6,966.14
		ปรุใหญ่	2,439.85
		พลกรัง	8,514.48
		พะเนา	5,509.73
		พุดซา	34,833.14
		โพธิ์กลาง	9,480.80
		มะเรียง	5,327.22
		สีมุ่ม	9,508.84
		สุรนารี	3,036.22
		หนองกระทุ่ม	13,085.41
		หนองไข่น้ำ	24,803.65
		หนองจะบก	1,690.26
		หนองบัวศาลา	19,027.59
		หนองไผ่ล้อม	8,598.56
		หนองระเวียง	31,178.95
		หมื่นไวย	8,575.42
		หัวทะเล	14,794.35
	เมืองยาง	กระเบื้องนอก	41,646.81
		โนนอุดม	40,745.99
		เมืองยาง	49,915.52
		ละหานปลาค้าว	34,778.48
	ลำทะเมนชัย	ขุย	13,851.64
		ไพล	6,755.44
	สีคิ้ว	วังโรงใหญ่	6,556.02
		หนองบัวน้อย	243.12
	สีดา	โนนประตู่	27,154.95
		โพนทอง	20,751.22
		สามเมือง	22,659.89
		สีดา	15,958.18
		หนองตาตใหญ่	26,952.23

ที่มาข้อมูล:

1. พื้นที่น้ำท่วมรายเดือน ช่วง 7 ปี (พ.ศ.2557 - 2563): GISTDA
2. Area-Based พื้นที่เสี่ยงภัยน้ำท่วม ปี พ.ศ. 2561: สททช
3. พื้นที่เสี่ยงภัยน้ำท่วมหลากดินโคลนถล่ม ช่วง 12 ปี (พ.ศ. 2551 - 2563): สวท ทน

พื้นที่เสี่ยงน้ำท่วมและน้ำหลากปานกลาง เดือนธันวาคม ในพื้นที่สำนักงานทรัพยากรน้ำภาค 5

จังหวัด	อำเภอ	ตำบล	พื้นที่เสี่ยงน้ำท่วม (ไร่)
	สูงเนิน	โนนค่า	0.27
		เสมา	3.53
	ห้วยแถลง	จิ้ว	6,372.52
		หูลู่ตะเคียน	5,392.61
บุรีรัมย์	กระสัง	กระสัง	42,771.44
		กันทรารมย์	33,439.47
		ชุมแสง	21,436.09
		บ้านปรือ	32,865.62
		เมืองไผ่	23,780.05
		ลำดวน	42,138.66
		ศรีภูมิ	17,490.85
		สองชั้น	49,116.36
		สูงเนิน	42,628.76
		หนองเต็ง	43,390.09
		ห้วยสำราญ	35,754.98
	คูเมือง	บ้านแพ	23,984.12
		ปะเคียบ	39,539.57
		หนองขमार	889.71
	แคนดง	แคนดง	17,435.53
		ดงพลอง	13,005.06
		สระบัว	18,324.57
		หัวฝาย	4,462.30
	เฉลิมพระเกียรติ	อีสานเขต	4,129.07
	ชำนิ	โคกสนวน	4,614.60
		เมืองยาง	6,657.19
	นางรอง	หนองโสน	22,983.55
	นาโพธิ์	ดอนกอก	24,016.84
		นาโพธิ์	27,744.37
		บ้านคู	30,757.91
		บ้านตู	25,848.73
		ศรีสว่าง	21,956.76
	โนนดินแดง	โนนดินแดง	233.29
		ลำนางรอง	196.56
	บ้านด่าน	ปราสาท	36.08

ที่มาข้อมูล:

1. พื้นที่น้ำท่วมรายเดือน ช่วง 7 ปี (พ.ศ.2557 - 2563): GISTDA
2. Area-Based พื้นที่เสี่ยงภัยน้ำท่วม ปี พ.ศ. 2561: สททช
3. พื้นที่เสี่ยงภัยน้ำท่วมหลากดินโคลนถล่ม ช่วง 12 ปี (พ.ศ. 2551 - 2563): สวท ทน

พื้นที่เสี่ยงน้ำท่วมและน้ำหลากปานกลาง เดือนธันวาคม ในพื้นที่สำนักงานทรัพยากรน้ำภาค 5

จังหวัด	อำเภอ	ตำบล	พื้นที่เสี่ยงน้ำท่วม (ไร่)
	บ้านใหม่ไชยพจน์	คูสวนแดง	16,704.33
		แดงใหญ่	21,178.77
		ทองกลาง	22,541.49
		หนองเยื้อง	20,913.37
		หนองแวง	27,419.61
	ประโคนชัย	โคกตูม	24,394.67
		โคกม้า	11,498.66
		ตะโกตาพิ	19,943.39
		บ้านไทร	43,188.26
		ประโคนชัย	2,305.93
		ไพศาล	17,068.08
		สีเหล็ก	22,891.88
		แสงทอง	37,468.76
	พลับพลาชัย	โคกขมิ้น	35,299.82
		จันดุม	26,723.21
		ป่าซัน	27,009.57
		สะเดา	32,674.44
		สำโรง	31,266.37
	พุทไธสง	บ้านจาน	33,665.75
		บ้านเป่า	18,863.93
		บ้านยาง	38,624.96
		บ้านแวง	21,128.22
		พุทไธสง	31,081.63
		มะเฟือง	29,666.80
		หายโศก	22,388.76
	เมืองบุรีรัมย์	กระสัง	6,793.27
		บ้านบัว	582.50
		เมืองฝาง	25,330.59
		ลุมพุก	11,271.64
		สวายจิก	21,326.43
		สองห้อง	24,292.66
		สะแกชำ	15,911.68
		สะแกโพรง	26,527.00
		เสม็ด	23,624.55

ที่มาข้อมูล:

1. พื้นที่น้ำท่วมรายเดือน ช่วง 7 ปี (พ.ศ.2557 - 2563): GISTDA
2. Area-Based พื้นที่เสี่ยงภัยน้ำท่วม ปี พ.ศ. 2561: สททช
3. พื้นที่เสี่ยงภัยน้ำท่วมหลากดินโคลนถล่ม ช่วง 12 ปี (พ.ศ. 2551 - 2563): สทท ทน

พื้นที่เสี่ยงน้ำท่วมและน้ำหลากปานกลาง เดือนธันวาคม ในพื้นที่สำนักงานทรัพยากรน้ำภาค 5

จังหวัด	อำเภอ	ตำบล	พื้นที่เสี่ยงน้ำท่วม (ไร่)
		หนองดาด	5,711.78
		หลักเขต	28,937.84
	ละหานทราย	สำโรงใหม่	469.94
		หนองแวง	249.01
	ลำปลายมาศ	โคกกลาง	14,454.66
		ตะเมนชัย	239.80
		บ้านยาง	28.44
		แสลงพัน	38,617.18
		หนองบัวโคก	22,516.60
		หินโคน	0.00
	สตึก	ชุมแสง	5,690.04
		ท่าม่วง	36,850.18
		ทุ่งวัง	5.64
		นิคม	5,510.20
		สตึก	2,755.89
		สะแก	23,082.29
		หนองใหญ่	10.70
	ห้วยราช	โคกเหล็ก	16,962.34
		ตาเสา	15,434.71
		บ้านตะโก	16,889.34
		เมืองโพธิ์	13,788.28
		สนวน	9,304.33
		สามแวง	5,197.10
		ห้วยราช	2,312.67
		ห้วยราชา	3,026.79
ศรีสะเกษ	กันทรารมย์	คำเนียม	13,271.96
		จาน	28,846.26
		ดู่	13,781.84
		ดุน	20,753.53
		ทาม	27,979.00
		โนนสัง	38,059.02
		บ้านน้อย	33,724.78
		ผักแพว	29,315.85
		เมืองน้อย	36,966.29

ที่มาข้อมูล:

1. พื้นที่น้ำท่วมรายเดือน ช่วง 7 ปี (พ.ศ.2557 - 2563): GISTDA
2. Area-Based พื้นที่เสี่ยงภัยน้ำท่วม ปี พ.ศ. 2561: สททช
3. พื้นที่เสี่ยงภัยน้ำท่วมหลากดินโคลนถล่ม ช่วง 12 ปี (พ.ศ. 2551 - 2563): สวท ทน

พื้นที่เสี่ยงน้ำท่วมและน้ำหลากปานกลาง เดือนธันวาคม ในพื้นที่สำนักงานทรัพยากรน้ำภาค 5

จังหวัด	อำเภอ	ตำบล	พื้นที่เสี่ยงน้ำท่วม (ไร่)
		ยาง	34,449.59
		ละทาย	20,467.49
		หนองแก้ว	29,082.94
		หนองบัว	23,040.67
		หนองแวง	31,031.66
		หนองหัวช้าง	35,093.48
		อีปาด	31,760.67
	ชุมชน	กันทรารมย์	23,971.38
		โคกเพชร	18,180.20
		จะกง	213.49
		ใจดี	23,639.95
		ดองกำเม็ด	10,296.11
		ตะเคียน	1,209.08
		ตาอุด	4,507.01
		นิคมพัฒนา	799.70
		ปราสาท	17,745.75
		ปรีอใหญ่	380.59
		ลมศักดิ์	13,331.78
		ศรีตระกุล	2,847.17
		ศรีสะอาด	11,914.37
		สะเดาใหญ่	16,947.17
		สำโรงตาเจ็น	9,179.63
		โสน	32,280.14
		หนองฉลอง	2,974.27
		ห้วยใต้	22,318.85
		ห้วยสำราญ	27,307.88
		ห้วยเหนือ	5,283.36
		ห้วยเสือ	9,787.01
	ขุนหาญ	กระหวัน	19,050.82
		ขุนหาญ	9,902.61
		โนนสูง	2,878.50
		โพธิ์กระสังข์	17,939.70
		โพธิ์วงค์	2,000.24
		ไพร	5,284.67

ที่มาข้อมูล:

1. พื้นที่น้ำท่วมรายเดือน ช่วง 7 ปี (พ.ศ.2557 - 2563): GISTDA
2. Area-Based พื้นที่เสี่ยงภัยน้ำท่วม ปี พ.ศ. 2561: สททช
3. พื้นที่เสี่ยงภัยน้ำท่วมหลากดินโคลนถล่ม ช่วง 12 ปี (พ.ศ. 2551 - 2563): สวท ทน

พื้นที่เสี่ยงน้ำท่วมและน้ำหลากปานกลาง เดือนธันวาคม ในพื้นที่สำนักงานทรัพยากรน้ำภาค 5

จังหวัด	อำเภอ	ตำบล	พื้นที่เสี่ยงน้ำท่วม (ไร่)
		ลี	4,522.19
	น้ำเกลี้ยง	เขิน	2,534.87
		คูบ	26,010.94
		ตองปิด	22,203.16
		น้ำเกลี้ยง	11,328.24
		รุ่งระวี	5,553.85
		ละเอาะ	17,465.28
	โนนคูณ	บก	22,748.04
		โพธิ์	5,822.88
		เหล่ากวาง	2,836.03
	บึงบุรพ์	บึงบุรพ์	8,589.34
		เปี๊ยะ	24,346.23
	ปรางค์กู๋	กู๋	44,424.37
		ตู๋	28,627.63
		ตุม	18,557.15
		พิมาย	17,975.34
		พิมายเหนือ	15,868.98
		โพธิ์ศรี	17,911.30
		สมอ	26,579.37
		สวาย	15,408.78
		สำโรงปราสาท	26,405.44
		หนองเชียงทูน	29,605.51
	พยุห์	ตำแย	20,080.67
		โนนเพ็ก	15,301.51
		พยุห์	23,975.44
		พรหมสวัสดิ์	18,466.70
		หนองค้ำ	14,888.58
	โพธิ์ศรีสุวรรณ	โดด	26,935.71
		ผือใหญ่	10,299.04
		เสียว	13,362.90
		หนองม้า	11,170.85
		อีเซ	12,345.47
	ไพรบึง	ดินแดง	17,733.09
		โนนปูน	5,733.80

ที่มาข้อมูล:

1. พื้นที่น้ำท่วมรายเดือน ช่วง 7 ปี (พ.ศ.2557 - 2563): GISTDA
2. Area-Based พื้นที่เสี่ยงภัยน้ำท่วม ปี พ.ศ. 2561: สททช
3. พื้นที่เสี่ยงภัยน้ำท่วมหลากดินโคลนถล่ม ช่วง 12 ปี (พ.ศ. 2551 - 2563): สวท ทน

พื้นที่เสี่ยงน้ำท่วมและน้ำหลากปานกลาง เดือนธันวาคม ในพื้นที่สำนักงานทรัพยากรน้ำภาค 5

จังหวัด	อำเภอ	ตำบล	พื้นที่เสี่ยงน้ำท่วม (ไร่)
		ปราสาทเยอ	19,052.52
		ไพร่ปัง	51,117.06
		สำโรงลิ้น	40,619.94
		สุขสวัสดิ์	23,156.42
	ภูสิงห์	ตะเคียนราม	11,753.47
		ห้วยตึกชู	2,826.33
	เมืองจันทร์	ตาโกน	24,657.80
		เมืองจันทร์	23,642.35
		หนองใหญ่	14,315.63
	เมืองศรีสะเกษ	คูซอด	22,787.63
		จาน	14,552.99
		ชำ	13,758.64
		ตะดอบ	15,753.12
		พุ่ม	21,289.08
		น้ำคำ	42,071.85
		โพธิ์	17,761.23
		โพนข่า	19,198.87
		โพนเขวา	17,208.89
		โพนค้อ	10,169.36
		เมืองใต้	7,962.79
		เมืองเหนือ	9,236.63
		หญ้าปล้อง	11,103.87
		หนองแก้ว	26,583.47
		หนองครก	9,249.67
		หนองไผ่	19,647.54
		หนองไฮ	11,138.95
		หมากเขียบ	5,974.30
	ยางชุมน้อย	กุดเมืองฮาม	14,806.76
		คอนกาม	20,144.53
		โนนคูณ	23,771.39
		บึงบอน	21,154.66
		ยางชุมน้อย	21,442.30
		ยางชุมใหญ่	14,820.72
		ลิ้นฟ้า	22,180.31

ที่มาข้อมูล:

1. พื้นที่น้ำท่วมรายเดือน ช่วง 7 ปี (พ.ศ.2557 - 2563): GISTDA
2. Area-Based พื้นที่เสี่ยงภัยน้ำท่วม ปี พ.ศ. 2561: สททช
3. พื้นที่เสี่ยงภัยน้ำท่วมหลากดินโคลนถล่ม ช่วง 12 ปี (พ.ศ. 2551 - 2563): สวท ทน

พื้นที่เสี่ยงน้ำท่วมและน้ำหลากปานกลาง เดือนธันวาคม ในพื้นที่สำนักงานทรัพยากรน้ำภาค 5

จังหวัด	อำเภอ	ตำบล	พื้นที่เสี่ยงน้ำท่วม (ไร่)
	ราชสีห์	จิกสังข์ทอง	17,600.38
		ด่าน	19,785.65
		คู	23,749.12
		บัวทุ่ง	24,915.12
		ไผ่	20,076.60
		เมืองคง	14,508.34
		เมืองแคน	30,445.53
		ส้มป่อย	25,831.80
		สร้างปี	25,477.70
		หนองแค	37,072.73
		หนองหมี	18,351.36
		หนองอึ่ง	38,956.05
		หัวนาคำ	22,467.91
	วังหิน	ทุ่งสว่าง	10,175.03
		ธาตุ	2,666.17
		บุงสูง	10,391.56
		โพนยาง	445.92
		ศรีสำราญ	3,374.73
	ศรีรัตนะ	พิงพวย	5,473.82
		ศรีโนนงาม	5,646.66
	ศิลาลาด	กุง	29,946.88
		คลีกลิ่ง	23,414.06
		โจดม่วง	12,278.17
		หนองบัวดง	20,485.52
	ห้วยทับทัน	กล้วยกว้าง	16,345.81
		จานแสนไชย	24,698.22
		ปราสาท	27,084.34
		ผักไหม	17,553.29
		เมืองหลวง	30,304.58
		ห้วยทับทัน	17,506.78
	อุทุมพรพิสัย	ก้านเหลือง	19,491.86
		กำแพง	8,710.98
		ชะยุ่ง	16,616.33
		แซ้	16,011.32

ที่มาข้อมูล:

1. พื้นที่น้ำท่วมรายเดือน ช่วง 7 ปี (พ.ศ.2557 - 2563): GISTDA
2. Area-Based พื้นที่เสี่ยงภัยน้ำท่วม ปี พ.ศ. 2561: สททช
3. พื้นที่เสี่ยงภัยน้ำท่วมหลากดินโคลนถล่ม ช่วง 12 ปี (พ.ศ. 2551 - 2563): สวท ทน

พื้นที่เสี่ยงน้ำท่วมและน้ำหลากปานกลาง เดือนธันวาคม ในพื้นที่สำนักงานทรัพยากรน้ำภาค 5

จังหวัด	อำเภอ	ตำบล	พื้นที่เสี่ยงน้ำท่วม (ไร่)
		แวม	15,185.18
		โคกจาน	13,070.06
		โคกหล้าม	9,472.07
		ดาเกษ	11,379.15
		แต่	7,036.71
		ทุ่งไชย	14,984.68
		ปะอ่าว	17,591.02
		โพธิ์ชัย	15,536.50
		รังแร้ง	21,246.58
		สระกำแพงใหญ่	11,296.92
		สำโรง	16,425.68
		หนองห้าง	19,643.68
		หนองไฮ	16,091.54
		หัวช้าง	14,828.55
		อีหล้า	11,401.96
สุรินทร์	เขวาสินรินทร์	เขวาสินรินทร์	21,550.36
		ตาถูก	23,652.31
		บ้านแร่	20,957.12
		บึง	19,697.06
		ปราสาททอง	28,683.39
	จอมพระ	จอมพระ	27,494.87
		บ้านฝื่อ	22,036.59
		บุแกรง	26,434.54
		เป็นสุข	36.80
		ลุ่มระวี	13,768.51
		หนองสนิท	19,072.52
	ชุมพลบุรี	กระเบื้อง	41,443.21
		ชุมพลบุรี	79,869.26
		นาหนองไผ่	63,667.15
		ไพรขลา	54,374.02
		เมืองบัว	52,813.26
		ยะวีค	40,786.01
		ศรีณรงค์	25,353.44
		สระซุด	31,696.75

ที่มาข้อมูล:

1. พื้นที่น้ำท่วมรายเดือน ช่วง 7 ปี (พ.ศ.2557 - 2563): GISTDA
2. Area-Based พื้นที่เสี่ยงภัยน้ำท่วม ปี พ.ศ. 2561: สททช
3. พื้นที่เสี่ยงภัยน้ำท่วมหลากดินโคลนถล่ม ช่วง 12 ปี (พ.ศ. 2551 - 2563): สวท ทน

พื้นที่เสี่ยงน้ำท่วมและน้ำหลากปานกลาง เดือนธันวาคม ในพื้นที่สำนักงานทรัพยากรน้ำภาค 5

จังหวัด	อำเภอ	ตำบล	พื้นที่เสี่ยงน้ำท่วม (ไร่)
		หนองเรือ	20,507.90
	ท่าตูม	กระโพ	5,582.48
		ท่าตูม	12,001.03
		ทุ่งกุลา	67,432.52
		บะ	3,531.12
		บัวโคก	1.73
		พรมเทพ	45,518.58
		โพนครก	60,923.72
		เมืองแก	1.03
		หนองบัว	2,109.00
		หนองเมธี	0.38
	โนนนารายณ์	คำผง	141.52
		หนองเทพ	0.64
		หนองหลวง	23.71
	ปราสาท	โคกยาง	0.05
		ตานี	360.65
		ทุ่งมน	16,533.20
		บ้านไทร	2.54
	เมืองสุรินทร์	แกใหญ่	17,833.14
		คอโค	9,060.40
		ตระแสง	6,806.48
		ตั้งใจ	12,313.14
		ตาอ้อ	41,682.59
		ท่าสว่าง	27,111.07
		เทนมีย์	14,311.21
		นาดี	46,701.14
		บุฤาษี	26,220.01
		เพี้ยราม	26,452.39
		เมืองที	33,403.90
		ราม	27,417.64
		สลักได	17,894.99
		สวาย	15,125.44
		สำโรง	31,737.71
		แสลงพัน	18,622.58

ที่มาข้อมูล:

1. พื้นที่น้ำท่วมรายเดือน ช่วง 7 ปี (พ.ศ.2557 - 2563): GISTDA
2. Area-Based พื้นที่เสี่ยงภัยน้ำท่วม ปี พ.ศ. 2561: สททช
3. พื้นที่เสี่ยงภัยน้ำท่วมหลากดินโคลนถล่ม ช่วง 12 ปี (พ.ศ. 2551 - 2563): สวท ทน

พื้นที่เสี่ยงน้ำท่วมและน้ำหลากปานกลาง เดือนธันวาคม ในพื้นที่สำนักงานทรัพยากรน้ำภาค 5

จังหวัด	อำเภอ	ตำบล	พื้นที่เสี่ยงน้ำท่วม (ไร่)
	รัตนบุรี	กุดชาคีม	33,117.97
		แก	11,836.87
		ดอนแรด	64,679.60
		ทับใหญ่	31,556.85
		ธาตุ	11,961.61
		น้ำเซียว	101.96
		เบ็ด	40.75
		ไผ่	14,037.65
		ยางสว่าง	10,916.79
		รัตนบุรี	4,155.85
		หนองบัวทอง	23,387.51
	ลำดวน	โชคเหนือ	26,917.00
		ตระเปียงเตี้ย	21,541.85
		ตราดม	22,118.54
		ลำดวน	32,315.18
		อุโลก	33,498.14
	ศรีณรงค์	แจนแวน	30,659.58
		ณรงค์	192.75
		ตรวจ	33,549.31
		ศรีสุข	28,105.68
		หนองแวง	14,851.65
	ศีขรภูมิ	กุดหวาย	29,608.19
		ขวาวใหญ่	23,435.71
		คาละแมะ	23,851.26
		จารพัต	35,987.05
		ช่างปี	35,153.66
		ตรมไพร	35,086.18
		ตรีม	34,317.08
		แดล	43,148.87
		นารุง	20,494.58
		ผักไหม	25,706.27
		ยาง	25,028.16
		ระแงง	27,762.71
		หนองขวาว	26,545.32

ที่มาข้อมูล:

1. พื้นที่น้ำท่วมรายเดือน ช่วง 7 ปี (พ.ศ.2557 - 2563): GISTDA
2. Area-Based พื้นที่เสี่ยงภัยน้ำท่วม ปี พ.ศ. 2561: สททช
3. พื้นที่เสี่ยงภัยน้ำท่วมหลากดินโคลนถล่ม ช่วง 12 ปี (พ.ศ. 2551 - 2563): สวท ทน

พื้นที่เสี่ยงน้ำท่วมและน้ำหลากปานกลาง เดือนธันวาคม ในพื้นที่สำนักงานทรัพยากรน้ำภาค 5

จังหวัด	อำเภอ	ตำบล	พื้นที่เสี่ยงน้ำท่วม (ไร่)
		หนองบัว	30,396.76
		หนองเหล็ก	42,184.35
	สนม	นานวน	0.62
		หนองระซัง	1.25
		หนองอียอ	1.79
		หัวจัว	0.20
	สังขะ	กระเทียม	19,040.60
		ตาดง	93.86
		ทับทัน	26,969.00
		สะกาด	8,241.35
	สำโรงทาบ	กระออม	66.29
		เกาะแก้ว	22,224.85
		ประดู่	10,392.40
		ศรีสุข	14,349.44
		สะโน	72.36
		สำโรงทาบ	20,186.91
		เสม็จ	10,215.98
		หนองไผ่ล้อม	18,559.77
		หนองฮะ	17,531.30
		หมื่นศรี	21,704.44
รวม			10,866,902.57

ที่มาข้อมูล:

- 1 พื้นที่น้ำท่วมรายเดือน ช่วง 7 ปี (พ.ศ.2557 - 2563): GISTDA
2. Area-Based พื้นที่เสี่ยงภัยน้ำท่วม ปี พ.ศ. 2561: สททช
3. พื้นที่เสี่ยงภัยน้ำท่วมหลากดินโคลนถล่ม ช่วง 12 ปี (พ.ศ. 2551 - 2563): สวท ทน

ภาคผนวก 2

พื้นที่เสี่ยงภัยแล้ง ในพื้นที่นอกเขตชลประทาน
ในขอบเขตสำนักงานทรัพยากรน้ำภาค 5

พื้นที่เสี่ยงภัยแล้งปานกลางเดือนมกราคม ในพื้นที่สำนักงานทรัพยากรน้ำภาค 5

จังหวัด	อำเภอ	ตำบล	พื้นที่เสี่ยงน้ำท่วม (ไร่)	
นครราชสีมา	แก้งสนามนาง	แก้งสนามนาง	7,926.79	
		โนนสำราญ	28,518.46	
		บึงสำโรง	21,397.15	
			สีสุก	7,074.33
		ขามทะเลสอ	หนองสรวง	4.27
		ขามสะแกแสง	ขามสะแกแสง	47,831.10
			ชีวิ๊ก	30,890.09
			โนนเมือง	19,897.70
			พะวงด	21,664.70
			เมืองเกษตร	7,782.08
			เมืองนาท	27,849.35
			หนองหัวฟาน	23,180.01
		คง	ขามสมบูรณ์	29,224.35
			คูขาด	51,441.13
			ดอนใหญ่	23,524.14
			ตาจั่น	42,076.30
			เทพาลัย	39,291.87
			โนนเต็ง	16,727.08
			เมืองคง	36,558.83
			หนองมะนาว	26,168.69
		จักราช	ทองหลาง	8,923.83
			หนองพลวง	10,788.53
		เฉลิมพระเกียรติ	ช้างทอง	11,628.11
			ท่าช้าง	15,958.99
			พระพุทธ	15,187.85
			หนองงูเห่าล้อม	22,874.24
			หนองยาง	11,464.79
		ชุมพวง	ชุมพวง	16,398.00
			ตลาดไทร	3,497.09
			ท่าลาด	16,405.68
			โนนตูม	7,506.74
			โนนยอ	14,460.21
			ประสุข	45,769.63
		สาหร่าย	9,432.72	
		หนองหลัก	32,174.39	
	โชคชัย	กระโทก	13,685.66	
		โชคชัย	15,970.46	
		ด่านเกวียน	11,089.14	

ที่มาข้อมูล:

- ข้อมูลค่าดัชนีความแตกต่างของความชื้น (NDWI) ช่วง 5 ปี (พ.ศ.2559 - 2563): GISTDA
- Area-Based พื้นที่เสี่ยงภัยแล้ง ปี พ.ศ. 2560: สททช
- พื้นที่เสี่ยงภัยแล้ง ช่วง 10 ปี (พ.ศ. 2550 - 2559): ปภ

พื้นที่เสี่ยงภัยแล้งปานกลางเดือนมกราคม ในพื้นที่สำนักงานทรัพยากรน้ำภาค 5

จังหวัด	อำเภอ	ตำบล	พื้นที่เสี่ยงน้ำท่วม (ไร่)
		ท่าจะหลุง	10,874.88
		ท่าเยี่ยม	10,997.58
		ท่าลาดขาว	2,150.67
		ท่าอ่าง	12,640.58
		พลับพลา	1,314.24
		ละลมใหม่พัฒนา	6,217.67
	ด่านขุนทด	กุดพิมาน	48,231.38
		ด่านขุนทด	43,308.83
		ด่านนอก	19,400.34
		ด่านโน	22,972.87
		ตะเคียน	76,902.09
		โนนเมืองพัฒนา	33,840.03
		บ้านเก่า	57,447.16
		บ้านแปรง	21,703.27
		พันชนะ	52,657.02
		สระจรเข้	58,452.34
		หนองกราด	71,387.23
		หนองไทร	25,584.50
		หนองบัวตะเกียด	46,676.44
		หนองบัวละคร	28,885.40
		ห้วยบง	31,658.75
		หินดาด	76,365.63
	เทพารักษ์	สำนักตะคร้อ	44,736.01
		หนองแวง	41,703.30
	โนนแดง	ดอนยาวใหญ่	14,689.73
		โนนแดง	23,590.64
		โนนตาเถร	17,719.18
		วังหิน	22,898.84
		ลำพะเนียง	25,003.08
	โนนไทย	กำแพง	33,397.84
		คางพลู	52,835.74
		ด่านจาก	30,142.52
		ถนนโพธิ์	20,722.98
		โนนไทย	42,842.79
		บัลลังก์	53,946.13
		บ้านวัง	23,461.30
		มะค่า	35,392.95
		สายออ	19,942.24

ที่มาข้อมูล:

- ข้อมูลค่าดัชนีความแตกต่างของความชื้น (NDWI) ช่วง 5 ปี (พ.ศ.2559 - 2563): GISTDA
- Area-Based พื้นที่เสี่ยงภัยแล้ง ปี พ.ศ. 2560: สททช
- พื้นที่เสี่ยงภัยแล้ง ช่วง 10 ปี (พ.ศ. 2550 - 2559): ปภ

พื้นที่เสี่ยงภัยแล้งปานกลางเดือนมกราคม ในพื้นที่สำนักงานทรัพยากรน้ำภาค 5

จังหวัด	อำเภอ	ตำบล	พื้นที่เสี่ยงน้ำท่วม (ไร่)
		สำโรง	28,710.16
	โนนสูง	ขามเฒ่า	23,045.03
		จันอัด	20,624.89
		ดอนชมพู	25,484.66
		ดอนหวาย	8,191.94
		ด่านคล้า	18,205.59
		โตนด	17,498.76
		ธารปราสาท	25,374.78
		โนนสูง	9,350.77
		ปึง	24,205.50
		พลสงคราม	41,944.51
		มะค่า	50,362.74
		เมืองปราสาท	33,825.40
		ลำคองษ์	32,035.33
		ลำมูล	17,561.76
		หลุมข้าว	51,894.86
		ใหม่	31,526.12
	บัวลาย	บัวลาย	9,798.13
		เมืองพะไล	13,220.87
		หนองหว่า	4,259.41
	บัวใหญ่	กุดจอก	1.09
		ขุนทอง	11,458.71
		ดอนตะหนัก	1.51
		โนนทองกลาง	1.74
		บัวใหญ่	0.03
		เสมใหญ่	1.02
	บ้านเหลื่อม	โคกกระเบื้อง	1,136.80
		ช่อระกา	2,387.31
		บ้านเหลื่อม	18,760.59
		วังโพธิ์	8,201.73
	ประทาย	กระพุ่มราย	39,497.27
		โคกกลาง	29,130.72
		ดอนมัน	22,039.01
		ตลาดไทร	26,353.18
		ทุ่งสว่าง	18,856.19
		นางรำ	22,505.79
		โนนเพ็ด	16,174.54
		ประทาย	18,859.19

ที่มาข้อมูล:

- ข้อมูลค่าดัชนีความแตกต่างของความชื้น (NDWI) ช่วง 5 ปี (พ.ศ.2559 - 2563): GISTDA
- Area-Based พื้นที่เสี่ยงภัยแล้ง ปี พ.ศ. 2560: สททช
- พื้นที่เสี่ยงภัยแล้ง ช่วง 10 ปี (พ.ศ. 2550 - 2559): ปภ

พื้นที่เสี่ยงภัยแล้งปานกลางเดือนมกราคม ในพื้นที่สำนักงานทรัพยากรน้ำภาค 5

จังหวัด	อำเภอ	ตำบล	พื้นที่เสี่ยงน้ำท่วม (ไร่)
		เมืองโดน	24,272.65
		วังไม้แดง	3,267.44
		หนองคาย	20,163.34
		หนองพลวง	22,909.87
		หันห้วยทราย	30,015.69
	พระทองคำ	พังเทียม	49,303.77
		มาบกราด	3.66
		สระพระ	25,950.55
		หนองหอย	309.81
	พิมาย	กระซอน	63,138.83
		กระเบื้องใหญ่	42,441.12
		ชีวาน	43,240.82
		ดงใหญ่	55,837.72
		ท่าหลวง	31,915.08
		ธารละหลอด	25,206.42
		ในเมือง	25,479.19
		โบสถ์	42,755.19
		รังกาใหญ่	12,412.47
		สัมฤทธิ์	32,059.62
		หนองระเวียง	8,171.12
	เมืองนครราชสีมา	โคกสูง	28,419.75
		จอหอ	22,127.54
		ตลาด	8,504.81
		ในเมือง	22,048.63
		บ้านเกาะ	4,280.98
		บ้านโพธิ์	24,854.96
		บ้านใหม่	6,966.14
		ปรุใหญ่	2,439.85
		พลกรัง	8,514.48
		พะเนา	5,509.73
		พุดซา	34,833.14
		โพธิ์กลาง	9,480.80
		มะเร็ง	5,327.22
		สีมูม	9,508.84
		สุรนารี	3,036.22
		หนองกระทุ่ม	13,085.41
		หนองไข่น้ำ	24,803.65
		หนองจะบก	1,690.26

ที่มาข้อมูล:

- ข้อมูลค่าดัชนีความแตกต่างของความชื้น (NDWI) ช่วง 5 ปี (พ.ศ.2559 - 2563): GISTDA
- Area-Based พื้นที่เสี่ยงภัยแล้ง ปี พ.ศ. 2560: สททช
- พื้นที่เสี่ยงภัยแล้ง ช่วง 10 ปี (พ.ศ. 2550 - 2559): ปภ

พื้นที่เสี่ยงภัยแล้งปานกลางเดือนมกราคม ในพื้นที่สำนักงานทรัพยากรน้ำภาค 5

จังหวัด	อำเภอ	ตำบล	พื้นที่เสี่ยงน้ำท่วม (ไร่)
		หนองบัวศาลา	19,027.59
		หนองไผ่ล้อม	8,598.56
		หนองระเวียง	31,178.95
		หมื่นไวย	8,575.42
		หัวทะเล	14,794.35
	เมืองยาง	กระเบื้องนอก	41,646.81
		โนนอุดม	40,745.99
		เมืองยาง	49,915.52
		ละหานปลาค้าว	34,778.48
	ลำทะเมนชัย	ขุย	13,851.64
		ไพล	6,755.44
	สีคิ้ว	วังโรงใหญ่	6,556.02
		หนองบัวน้อย	243.12
	สีดา	โนนประดู่	27,154.95
		โพนทอง	20,751.22
		สามเมือง	22,659.89
		สีดา	15,958.18
		หนองตาดใหญ่	26,952.23
	สูงเนิน	โนนค่า	0.27
		เสมา	3.53
	ห้วยแถลง	จิ้ว	6,372.52
		หลุ่งตะเคียน	5,392.61
บุรีรัมย์	กระสัง	กระสัง	42,771.44
		กันทรารมย์	33,439.47
		ชุมแสง	21,436.09
		บ้านปรือ	32,865.62
		เมืองไผ่	23,780.05
		ลำดวน	42,138.66
		ศรีภูมิ	17,490.85
		สองชั้น	49,116.36
		สูงเนิน	42,628.76
		หนองเต็ง	43,390.09
		ห้วยสำราญ	35,754.98
	คูเมือง	บ้านแพ	23,984.12
		ปะเคียบ	39,539.57
		หนองขमार	889.71
	แคนดง	แคนดง	17,435.53
		ดงพลอง	13,005.06

ที่มาข้อมูล:

- ข้อมูลค่าดัชนีความแตกต่างของความชื้น (NDWI) ช่วง 5 ปี (พ.ศ.2559 - 2563): GISTDA
- Area-Based พื้นที่เสี่ยงภัยแล้ง ปี พ.ศ. 2560: สททช
- พื้นที่เสี่ยงภัยแล้ง ช่วง 10 ปี (พ.ศ. 2550 - 2559): ปภ

พื้นที่เสี่ยงภัยแล้งปานกลางเดือนมกราคม ในพื้นที่สำนักงานทรัพยากรน้ำภาค 5

จังหวัด	อำเภอ	ตำบล	พื้นที่เสี่ยงน้ำท่วม (ไร่)
		สระบัว	18,324.57
		หัวฝาย	4,462.30
	เฉลิมพระเกียรติ	อีสานเขต	4,129.07
	ชานี	โคกสนวน	4,614.60
		เมืองยาง	6,657.19
	นางรอง	หนองโสน	22,983.55
	นาโพธิ์	ดอนกอก	24,016.84
		นาโพธิ์	27,744.37
		บ้านคู	30,757.91
		บ้านดู่	25,848.73
		ศรีสว่าง	21,956.76
	โนนดินแดง	โนนดินแดง	233.29
		ลำนางรอง	196.56
	บ้านด่าน	ปราสาท	36.08
	บ้านใหม่ไชยพจน์	กุสุมาตง	16,704.33
		แดงใหญ่	21,178.77
		ทองหลาง	22,541.49
		หนองเอื้อง	20,913.37
		หนองแวง	27,419.61
	ประโคนชัย	โคกตูม	24,394.67
		โคกม้า	11,498.66
		ตะโกตาพิ	19,943.39
		บ้านไทร	43,188.26
		ประโคนชัย	2,305.93
		ไพศาล	17,068.08
		สีเหลื่อม	22,891.88
		แสลงโทน	37,468.76
	พลับพลาชัย	โคกขมิ้น	35,299.82
		จันดุม	26,723.21
		ป่าขัน	27,009.57
		สะเดา	32,674.44
		สำโรง	31,266.37
	พุทไธสง	บ้านจาน	33,665.75
		บ้านเป่า	18,863.93
		บ้านยาง	38,624.96
		บ้านแวง	21,128.22
		พุทไธสง	31,081.63
		มะเพือก	29,666.80

ที่มาข้อมูล:

- ข้อมูลค่าดัชนีความแตกต่างของความชื้น (NDWI) ช่วง 5 ปี (พ.ศ.2559 - 2563): GISTDA
- Area-Based พื้นที่เสี่ยงภัยแล้ง ปี พ.ศ. 2560: สททช
- พื้นที่เสี่ยงภัยแล้ง ช่วง 10 ปี (พ.ศ. 2550 - 2559): ปภ

พื้นที่เสี่ยงภัยแล้งปานกลางเดือนมกราคม ในพื้นที่สำนักงานทรัพยากรน้ำภาค 5

จังหวัด	อำเภอ	ตำบล	พื้นที่เสี่ยงน้ำท่วม (ไร่)
		ห้วยโคก	22,388.76
	เมืองบุรีรัมย์	กระสัง	6,793.27
		บ้านบัว	582.50
		เมืองฝาง	25,330.59
		ลุมพุก	11,271.64
		สวายจิก	21,326.43
		สองห้อง	24,292.66
		สะแกชำ	15,911.68
		สะแกโพรง	26,527.00
		เสม็ด	23,624.55
		หนองตาต	5,711.78
		หลักเขต	28,937.84
	ละหานทราย	ลำโรงใหม่	469.94
		หนองแวง	249.01
	ลำปลายมาศ	โคกกลาง	14,454.66
		ตะเมนชัย	239.80
		บ้านยาง	28.44
		แสลงพัน	38,617.18
		หนองบัวโคก	22,516.60
		หินโคน	0.00
	สตึก	ชุมแสง	5,690.04
		ท่าม่วง	36,850.18
		ทุ่งวัง	5.64
		นิคม	5,510.20
		สตึก	2,755.89
		สะแก	23,082.29
		หนองใหญ่	10.70
	ห้วยราช	โคกเหล็ก	16,962.34
		ตาเสา	15,434.71
		บ้านตะโก	16,889.34
		เมืองโพธิ์	13,788.28
		สนวน	9,304.33
		สามแวง	5,197.10
		ห้วยราช	2,312.67
		ห้วยราชา	3,026.79
ศรีสะเกษ	กันทรารมย์	คำเนียม	13,271.96
		จาน	28,846.26
		คู	13,781.84

ที่มาข้อมูล:

- ข้อมูลค่าดัชนีความแตกต่างของความชื้น (NDWI) ช่วง 5 ปี (พ.ศ.2559 - 2563): GISTDA
- Area-Based พื้นที่เสี่ยงภัยแล้ง ปี พ.ศ. 2560: สททช
- พื้นที่เสี่ยงภัยแล้ง ช่วง 10 ปี (พ.ศ. 2550 - 2559): ปภ

พื้นที่เสี่ยงภัยแล้งปานกลางเดือนมกราคม ในพื้นที่สำนักงานทรัพยากรน้ำภาค 5

จังหวัด	อำเภอ	ตำบล	พื้นที่เสี่ยงน้ำท่วม (ไร่)
		ดุน	20,753.53
		ทาม	27,979.00
		โนนสัง	38,059.02
		บัวน้อย	33,724.78
		ผักแพว	29,315.85
		เมืองน้อย	36,966.29
		ยาง	34,449.59
		ละทาย	20,467.49
		หนองแก้ว	29,082.94
		หนองบัว	23,040.67
		หนองแวง	31,031.66
		หนองหัวช้าง	35,093.48
		อีปาด	31,760.67
	อุซันธุ์	กันทรารมย์	23,971.38
		โคกเพชร	18,180.20
		จะกง	213.49
		ใจดี	23,639.95
		ดองกำเม็ด	10,296.11
		ตะเคียน	1,209.08
		ตาอุด	4,507.01
		นิคมพัฒนา	799.70
		ปราสาท	17,745.75
		ปรือใหญ่	380.59
		ลมศักดิ์	13,331.78
		ศรีตระกุล	2,847.17
		ศรีสะอาด	11,914.37
		สะเดาใหญ่	16,947.17
		สำโรงตาเจ็น	9,179.63
		โสน	32,280.14
		หนองฉลอง	2,974.27
		ห้วยใต้	22,318.85
		ห้วยสำราญ	27,307.88
		ห้วยเหนือ	5,283.36
		ห้วยเสือ	9,787.01
	ขุนหาญ	กระหวั้น	19,050.82
		ขุนหาญ	9,902.61
		โนนสูง	2,878.50
		โพธิ์กระสังข์	17,939.70

ที่มาข้อมูล:

- ข้อมูลค่าดัชนีความแตกต่างของความชื้น (NDWI) ช่วง 5 ปี (พ.ศ.2559 - 2563): GISTDA
- Area-Based พื้นที่เสี่ยงภัยแล้ง ปี พ.ศ. 2560: สททช
- พื้นที่เสี่ยงภัยแล้ง ช่วง 10 ปี (พ.ศ. 2550 - 2559): ปภ

พื้นที่เสี่ยงภัยแล้งปานกลางเดือนมกราคม ในพื้นที่สำนักงานทรัพยากรน้ำภาค 5

จังหวัด	อำเภอ	ตำบล	พื้นที่เสี่ยงน้ำท่วม (ไร่)
		โพธิ์วงค์	2,000.24
		โพธิ์	5,284.67
		ลี	4,522.19
	น้ำเกลี้ยง	เขิน	2,534.87
		คูบ	26,010.94
		ตองปิด	22,203.16
		น้ำเกลี้ยง	11,328.24
		รุ่งระวี	5,553.85
		ละเอาะ	17,465.28
	โนนคูณ	บก	22,748.04
		โพธิ์	5,822.88
		เหล่ากวาง	2,836.03
	บึงบุรพ์	บึงบุรพ์	8,589.34
		เป้าะ	24,346.23
	ปรางค์กู่	กู่	44,424.37
		คู	28,627.63
		ตูม	18,557.15
		พิมาย	17,975.34
		พิมายเหนือ	15,868.98
		โพธิ์ศรี	17,911.30
		สมอ	26,579.37
		สวาย	15,408.78
		ลำโรงปราสาท	26,405.44
		หนองเชียงทูน	29,605.51
	พยุห์	คำแย	20,080.67
		โนนเพ็ก	15,301.51
		พยุห์	23,975.44
		พรหมสวัสดิ์	18,466.70
		หนองค้ำ	14,888.58
	โพธิ์ศรีสุวรรณ	โคด	26,935.71
		ผือใหญ่	10,299.04
		เสียว	13,362.90
		หนองม้า	11,170.85
		อีเซ	12,345.47
	ไพรบึง	ดินแดง	17,733.09
		โนนปูน	5,733.80
		ปราสาทเยอ	19,052.52
		ไพรบึง	51,117.06

ที่มาข้อมูล:

- ข้อมูลค่าดัชนีความแตกต่างของความชื้น (NDWI) ช่วง 5 ปี (พ.ศ.2559 - 2563): GISTDA
- Area-Based พื้นที่เสี่ยงภัยแล้ง ปี พ.ศ. 2560: สททช
- พื้นที่เสี่ยงภัยแล้ง ช่วง 10 ปี (พ.ศ. 2550 - 2559): ปภ

พื้นที่เสี่ยงภัยแล้งปานกลางเดือนมกราคม ในพื้นที่สำนักงานทรัพยากรน้ำภาค 5

จังหวัด	อำเภอ	ตำบล	พื้นที่เสี่ยงน้ำท่วม (ไร่)
		ลำโรงพลับ	40,619.94
		สุขสวัสดิ์	23,156.42
	ภูสิงห์	ตะเคียนราม	11,753.47
		ห้วยตึกขู	2,826.33
	เมืองจันทร์	ตาโกน	24,657.80
		เมืองจันทร์	23,642.35
		หนองใหญ่	14,315.63
	เมืองศรีสะเกษ	คูซอด	22,787.63
		จาน	14,552.99
		ชำ	13,758.64
		ตะดอบ	15,753.12
		ท่อม	21,289.08
		น้ำคำ	42,071.85
		โพธิ์	17,761.23
		โพนข่า	19,198.87
		โพนเขวา	17,208.89
		โพนค้อ	10,169.36
		เมืองใต้	7,962.79
		เมืองเหนือ	9,236.63
		หญ้าปล้อง	11,103.87
		หนองแก้ว	26,583.47
		หนองครก	9,249.67
		หนองไผ่	19,647.54
		หนองไฮ	11,138.95
		หมากเขียบ	5,974.30
	ยางชุมน้อย	กุดเมืองฮาม	14,806.76
		คอนกาม	20,144.53
		โนนคูณ	23,771.39
		บึงบอน	21,154.66
		ยางชุมน้อย	21,442.30
		ยางชุมใหญ่	14,820.72
		ลันฟ้า	22,180.31
	ราชสีไศล	จิกสังข์ทอง	17,600.38
		ด่าน	19,785.65
		ตู	23,749.12
		บัวหุ้ง	24,915.12
		ไผ่	20,076.60
		เมืองคง	14,508.34

ที่มาข้อมูล:

- ข้อมูลค่าดัชนีความแตกต่างของความชื้น (NDWI) ช่วง 5 ปี (พ.ศ.2559 - 2563): GISTDA
- Area-Based พื้นที่เสี่ยงภัยแล้ง ปี พ.ศ. 2560: สททช
- พื้นที่เสี่ยงภัยแล้ง ช่วง 10 ปี (พ.ศ. 2550 - 2559): ปภ

พื้นที่เสี่ยงภัยแล้งปานกลางเดือนมกราคม ในพื้นที่สำนักงานทรัพยากรน้ำภาค 5

จังหวัด	อำเภอ	ตำบล	พื้นที่เสี่ยงน้ำท่วม (ไร่)
		เมืองแคน	30,445.53
		ส้มป่อย	25,831.80
		สร้างปี	25,477.70
		หนองแคน	37,072.73
		หนองหมี	18,351.36
		หนองอี้ง	38,956.05
		ห้วยน้ำคำ	22,467.91
	วังหิน	ทุ่งสว่าง	10,175.03
		ธาตุ	2,666.17
		บุงสูง	10,391.56
		โพนยาง	445.92
		ศรีสำราญ	3,374.73
	ศรีรัตนะ	พิงพวย	5,473.82
		ศรีโนนงาม	5,646.66
	ศีลาลาด	กุง	29,946.88
		คลีกลี้ง	23,414.06
		โจดม่วง	12,278.17
		หนองบัวดง	20,485.52
	ห้วยทับทัน	กล้วยกว้าง	16,345.81
		จานแสนไชย	24,698.22
		ปราสาท	27,084.34
		ผักไหม	17,553.29
		เมืองหลวง	30,304.58
		ห้วยทับทัน	17,506.78
	อุทุมพรพิสัย	ก้านเหลือง	19,491.86
		กำแพง	8,710.98
		ชะยูง	16,616.33
		แซ้	16,011.32
		แวม	15,185.18
		โคกจาน	13,070.06
		โคกหล้าม	9,472.07
		ตาเกษ	11,379.15
		แต่้	7,036.71
		ทุ่งไชย	14,984.68
		ปะอ่าว	17,591.02
		โพธิ์ชัย	15,536.50
		รังแร้ง	21,246.58
		สระกำแพงใหญ่	11,296.92

ที่มาข้อมูล:

- ข้อมูลค่าดัชนีความแตกต่างของความชื้น (NDWI) ช่วง 5 ปี (พ.ศ.2559 - 2563): GISTDA
- Area-Based พื้นที่เสี่ยงภัยแล้ง ปี พ.ศ. 2560: สททช
- พื้นที่เสี่ยงภัยแล้ง ช่วง 10 ปี (พ.ศ. 2550 - 2559): ปภ

พื้นที่เสี่ยงภัยแล้งปานกลางเดือนมกราคม ในพื้นที่สำนักงานทรัพยากรน้ำภาค 5

จังหวัด	อำเภอ	ตำบล	พื้นที่เสี่ยงน้ำท่วม (ไร่)
		สำโรง	16,425.68
		หนองห้าง	19,643.68
		หนองไฮ	16,091.54
		หัวช้าง	14,828.55
		อีหล้า	11,401.96
สุรินทร์	เขวาสินรินทร์	เขวาสินรินทร์	21,550.36
		ตาถูก	23,652.31
		บ้านแร่	20,957.12
		บึง	19,697.06
		ปราสาททอง	28,683.39
	จอมพระ	จอมพระ	27,494.87
		บ้านฝื่อ	22,036.59
		บุแกรง	26,434.54
		เป็นสุข	36.80
		ลุ่มระวี	13,768.51
		หนองสนิท	19,072.52
	ชุมพลบุรี	กระเบื้อง	41,443.21
		ชุมพลบุรี	79,869.26
		นาหนองไผ่	63,667.15
		ไพรขลา	54,374.02
		เมืองบัว	52,813.26
		ยะวิ๊ก	40,786.01
		ศรีณรงค์	25,353.44
		สระซุด	31,696.75
		หนองเรือ	20,507.90
	ท่าตูม	กระโพ	5,582.48
		ท่าตูม	12,001.03
		พุงกุลา	67,432.52
		ปะ	3,531.12
		บัวโคก	1.73
		พรมเทพ	45,518.58
		โพนครก	60,923.72
		เมืองแก	1.03
		หนองบัว	2,109.00
		หนองเมธี	0.38
	โนนนารายณ์	คำผง	141.52
		หนองเทพ	0.64
		หนองหลวง	23.71

ที่มาข้อมูล:

- ข้อมูลค่าดัชนีความแตกต่างของความชื้น (NDWI) ช่วง 5 ปี (พ.ศ.2559 - 2563): GISTDA
- Area-Based พื้นที่เสี่ยงภัยแล้ง ปี พ.ศ. 2560: สททช
- พื้นที่เสี่ยงภัยแล้ง ช่วง 10 ปี (พ.ศ. 2550 - 2559): ปภ

พื้นที่เสี่ยงภัยแล้งปานกลางเดือนมกราคม ในพื้นที่สำนักงานทรัพยากรน้ำภาค 5

จังหวัด	อำเภอ	ตำบล	พื้นที่เสี่ยงน้ำท่วม (ไร่)
	ปราสาท	โคกยาง	0.05
		ตานี	360.65
		ห้วยมน	16,533.20
		บ้านไทร	2.54
	เมืองสุรินทร์	แกใหญ่	17,833.14
		คอโค	9,060.40
		ตระแสง	6,806.48
		ตั้งใจ	12,313.14
		ตาอ็อง	41,682.59
		ท่าสว่าง	27,111.07
		เทนมีย์	14,311.21
		นาดี	46,701.14
		บุฤาษี	26,220.01
		เพ็ชราม	26,452.39
		เมืองที	33,403.90
		ราม	27,417.64
		สลักได	17,894.99
		สวาย	15,125.44
		สำโรง	31,737.71
		แสลงพัน	18,622.58
	รัตนบุรี	กุดขาคึม	33,117.97
		แก	11,836.87
		ดอนแรด	64,679.60
		ทับใหญ่	31,556.85
		ธาตุ	11,961.61
		น้ำเขียว	101.96
		เบ็ด	40.75
		ไผ่	14,037.65
		ยางสว่าง	10,916.79
		รัตนบุรี	4,155.85
		หนองบัวทอง	23,387.51
	ลำดวน	โชคเหนือ	26,917.00
		ตระเปียงเตี้ย	21,541.85
		ตราคม	22,118.54
		ลำดวน	32,315.18
		อุโลก	33,498.14
	ศรีณรงค์	แจนแวน	30,659.58
		ณรงค์	192.75

ที่มาข้อมูล:

- ข้อมูลค่าดัชนีความแตกต่างของความชื้น (NDWI) ช่วง 5 ปี (พ.ศ.2559 - 2563): GISTDA
- Area-Based พื้นที่เสี่ยงภัยแล้ง ปี พ.ศ. 2560: สททช
- พื้นที่เสี่ยงภัยแล้ง ช่วง 10 ปี (พ.ศ. 2550 - 2559): ปภ

พื้นที่เสี่ยงภัยแล้งปานกลางเดือนมกราคม ในพื้นที่สำนักงานทรัพยากรน้ำภาค 5

จังหวัด	อำเภอ	ตำบล	พื้นที่เสี่ยงน้ำท่วม (ไร่)
		ตรวจ	33,549.31
		ศรีสุข	28,105.68
		หนองแวง	14,851.65
	ศีขรภูมิ	กุดหวาย	29,608.19
		ขวาวใหญ่	23,435.71
		คาละมะ	23,851.26
		จารพัด	35,987.05
		ช่างปี	35,153.66
		ตรมไพร	35,086.18
		ตรึม	34,317.08
		แตล	43,148.87
		นารุ่ง	20,494.58
		ผักไหม	25,706.27
		ยาง	25,028.16
		ระแงง	27,762.71
		หนองขวาว	26,545.32
		หนองบัว	30,396.76
		หนองเหล็ก	42,184.35
	สนม	นานวน	0.62
		หนองระฆัง	1.25
		หนองอียอ	1.79
		หัวจั่ว	0.20
	สังขะ	กระเทียม	19,040.60
		ตาดง	93.86
		ทับทัน	26,969.00
		สะกาด	8,241.35
	สำโรงทาบ	กระออม	66.29
		เกาะแก้ว	22,224.85
		ประคู้	10,392.40
		ศรีสุข	14,349.44
		สะโน	72.36
		สำโรงทาบ	20,186.91
		เสม็จ	10,215.98
		หนองไผ่ล้อม	18,559.77
		หนองฮะ	17,531.30
		หมื่นศรี	21,704.44
รวม			10,866,902.57

ที่มาข้อมูล:

- ข้อมูลค่าดัชนีความแตกต่างของความชื้น (NDWI) ช่วง 5 ปี (พ.ศ.2559 - 2563): GISTDA
- Area-Based พื้นที่เสี่ยงภัยแล้ง ปี พ.ศ. 2560: สททช
- พื้นที่เสี่ยงภัยแล้ง ช่วง 10 ปี (พ.ศ. 2550 - 2559): ปภ

พื้นที่เสี่ยงภัยแล้งปานกลาง เดือนกุมภาพันธ์ ในพื้นที่สำนักงานทรัพยากรน้ำภาค 5

จังหวัด	อำเภอ	ตำบล	พื้นที่เสี่ยงน้ำท่วม (ไร่)	
นครราชสีมา	แก้งสนามนาง	แก้งสนามนาง	4,499.14	
		โนนสำราญ	6,621.55	
		บึงสำโรง	12,567.31	
			สีสุก	4,535.26
		ขามทะเลสอ	หนองสรวง	4.27
		ขามสะแกแสง	ขามสะแกแสง	11,930.31
			ชีวิ๊ก	5,889.97
			โนนเมือง	10,432.73
			พะวงด	7,161.69
			เมืองเกษตร	2,381.53
			เมืองนาท	6,436.01
			หนองหัวฟาน	6,528.05
		คง	ขามสมบูรณ์	6,110.88
			คูขาด	2,473.79
			ดอนใหญ่	6,642.99
			ตาจั่น	7,298.63
			เทพาลัย	8,002.34
			โนนเต็ง	5,564.12
			เมืองคง	10,227.04
			หนองมะนาว	5,811.89
		จักราช	ทองหลาง	2,573.38
			หนองพลวง	4,749.49
		เฉลิมพระเกียรติ	ช้างทอง	6,012.14
			ท่าช้าง	12,301.77
			พระพุทธ	12,972.85
			หนองงูเหลือม	14,687.79
			หนองยาง	5,641.64
		ชุมพวง	ชุมพวง	10,784.92
			ตลาดไทร	748.26
			ท่าลาด	5,287.97
			โนนตุม	1,950.63
			โนนยอ	6,521.91
			ประสุข	24,015.62
		สาหร่าย	1,866.87	
		หนองหลัก	5,977.56	
	โชคชัย	กระโทก	9,594.87	
		โชคชัย	12,242.15	

ที่มาข้อมูล:

- ข้อมูลค่าดัชนีความแตกต่างของความชื้น (NDWI) ช่วง 5 ปี (พ.ศ.2559 - 2563): GISTDA
- Area-Based พื้นที่เสี่ยงภัยแล้ง ปี พ.ศ. 2560: สททช
- พื้นที่เสี่ยงภัยแล้ง ช่วง 10 ปี (พ.ศ. 2550 - 2559): ปภ

พื้นที่เสี่ยงภัยแล้งปานกลาง เดือนกุมภาพันธ์ ในพื้นที่สำนักงานทรัพยากรน้ำภาค 5

จังหวัด	อำเภอ	ตำบล	พื้นที่เสี่ยงน้ำท่วม (ไร่)
		ด่านเกวียน	10,363.83
		ท่าจะหลุง	5,460.91
		ท่าเยี่ยม	6,643.26
		ท่าลาดขาว	1,588.70
		ท่าอ่าง	9,864.33
		พลับพลา	1,071.40
		ละลมใหม่พัฒนา	2,107.74
	ด่านขุนทด	กุดพิมาน	8,710.85
		ด่านขุนทด	37,156.76
		ด่านนอก	13,738.37
		ด่านโน	19,314.65
		ตะเคียน	53,824.65
		โนนเมืองพัฒนา	5,866.36
		บ้านเก่า	49,493.25
		บ้านแปรง	3,431.18
		พันชนะ	22,062.54
		สระจรเข้	43,759.80
		หนองกราด	64,798.21
		หนองไทร	7,114.49
		หนองบัวตะเกียด	33,660.08
		หนองบัวละคร	8,301.38
		ห้วยบง	29,004.18
		หินดาด	29,681.96
	เทพารักษ์	สำนักตะคร้อ	17,371.46
		หนองแวง	24,922.34
	โนนแดง	ดอนยาวใหญ่	3,284.01
		โนนแดง	7,771.98
		โนนตาเถร	3,847.60
		วังหิน	1,432.51
		สำพะเนียง	1,439.34
	โนนไทย	กำแพง	12,138.68
		ค้ำพูล	9,757.66
		ด่านจาก	10,218.97
		ถนนโพธิ์	3,118.12
		โนนไทย	10,990.44
		บัลลังก์	8,641.63
		บ้านวัง	4,901.71

ที่มาข้อมูล:

- ข้อมูลค่าดัชนีความแตกต่างของความชื้น (NDWI) ช่วง 5 ปี (พ.ศ.2559 - 2563): GISTDA
- Area-Based พื้นที่เสี่ยงภัยแล้ง ปี พ.ศ. 2560: สททช
- พื้นที่เสี่ยงภัยแล้ง ช่วง 10 ปี (พ.ศ. 2550 - 2559): ปภ

พื้นที่เสี่ยงภัยแล้งปานกลาง เดือนกุมภาพันธ์ ในพื้นที่สำนักงานทรัพยากรน้ำภาค 5

จังหวัด	อำเภอ	ตำบล	พื้นที่เสี่ยงน้ำท่วม (ไร่)
		มะค่า	6,270.37
		สายออ	4,828.19
		สำโรง	4,337.21
	โนนสูง	ขามเฒ่า	8,345.07
		จันอัด	4,334.71
		ดอนชมพู	7,326.30
		ดอนหวาย	3,944.62
		ด่านคล้า	8,035.65
		โตนด	8,707.68
		ธารปราสาท	8,754.34
		โนนสูง	7,363.16
		บึง	9,580.03
		พลสงคราม	10,964.50
		มะค่า	9,636.99
		เมืองปราสาท	8,393.46
		ลำคองษ์	2,635.61
		ลำมูล	4,423.65
		หลุมข้าว	9,669.03
		ใหม่	7,063.98
	บัวลาย	บัวลาย	1,443.14
		เมืองพะไล	2,275.25
		หนองหว่า	417.68
	บัวใหญ่	กุดจอก	0.12
		ขุนทอง	724.35
		โนนทองหลาง	0.73
		บัวใหญ่	0.03
	บ้านเหลื่อม	โคกกระเบื้อง	328.27
		ช่อระกา	770.44
		บ้านเหลื่อม	8,492.48
		วังโพธิ์	1,922.16
	ประทาย	กระพุ่มราย	2,176.53
		โคกกลาง	3,066.63
		ดอนมัน	1,150.68
		ตลาดไทร	3,191.28
		ทุ่งสว่าง	5,132.18
		นางรำ	3,476.83
		โนนเพ็ด	4.76

ที่มาข้อมูล:

- ข้อมูลค่าดัชนีความแตกต่างของความชื้น (NDWI) ช่วง 5 ปี (พ.ศ.2559 - 2563): GISTDA
- Area-Based พื้นที่เสี่ยงภัยแล้ง ปี พ.ศ. 2560: สททช
- พื้นที่เสี่ยงภัยแล้ง ช่วง 10 ปี (พ.ศ. 2550 - 2559): ปภ

พื้นที่เสี่ยงภัยแล้งปานกลาง เดือนกุมภาพันธ์ ในพื้นที่สำนักงานทรัพยากรน้ำภาค 5

จังหวัด	อำเภอ	ตำบล	พื้นที่เสี่ยงน้ำท่วม (ไร่)
		ประทาย	5,057.98
		เมืองโดน	243.38
		วังไม้แดง	220.59
		หนองคาย	2,587.63
		หนองพลวง	2,581.59
		หันห้วยทราย	251.44
	พระทองคำ	พังเทียม	12,789.63
		มาบกราด	1.49
		สระพระ	8,704.76
		หนองหอย	99.19
	พิมาย	กระซอน	5,235.54
		กระเบื้องใหญ่	7,887.51
		ชีวาน	1,516.97
		ดงใหญ่	25,405.45
		ท่าหลวง	13,443.67
		ธารละหลอด	13,073.90
		ในเมือง	19,724.34
		โบสถ์	25,759.99
		รังกาใหญ่	7,659.46
		สัมฤทธิ์	15,133.73
		หนองระเวียง	3,177.17
	เมืองนครราชสีมา	โคกสูง	11,033.23
		จอหอ	18,540.95
		ตลาด	8,427.50
		ในเมือง	22,048.63
		บ้านเกาะ	4,280.98
		บ้านโพธิ์	21,528.14
		บ้านใหม่	6,787.07
		ปรุใหญ่	2,377.02
		พลกรัง	6,744.97
		พะเนา	5,270.10
		พุดซา	20,829.80
		โพธิ์กลาง	8,804.44
		มะเรียง	5,230.60
		สีมูม	8,341.13
		สุรนารี	3,036.60
		หนองกระทุ่ม	12,553.46

ที่มาข้อมูล:

- ข้อมูลค่าดัชนีความแตกต่างของความชื้น (NDWI) ช่วง 5 ปี (พ.ศ.2559 - 2563): GISTDA
- Area-Based พื้นที่เสี่ยงภัยแล้ง ปี พ.ศ. 2560: สททช
- พื้นที่เสี่ยงภัยแล้ง ช่วง 10 ปี (พ.ศ. 2550 - 2559): ปภ

พื้นที่เสี่ยงภัยแล้งปานกลาง เดือนกุมภาพันธ์ ในพื้นที่สำนักงานทรัพยากรน้ำภาค 5

จังหวัด	อำเภอ	ตำบล	พื้นที่เสี่ยงน้ำท่วม (ไร่)
		หนองไข่น้ำ	9,492.63
		หนองจบก	1,238.39
		หนองบัวศาลา	13,486.10
		หนองไผ่ล้อม	7,313.98
		หนองระเวียง	22,098.36
		หมื่นไวย	8,124.96
		หัวทะเล	14,181.08
	เมืองยาง	กระเบื้องนอก	11,773.84
		โนนอุดม	6,872.57
		เมืองยาง	7,505.15
		ละหานปลาค้าว	4,793.91
	ลำทะเมนชัย	ขุย	7,660.58
		ไพล	1,896.36
	สีคิ้ว	วังโรงใหญ่	3,328.49
		หนองบัวน้อย	0.00
	สีดา	โนนประดู่	343.53
		โพนทอง	2,662.40
		สามเมือง	2,512.89
		สีดา	422.25
		หนองตาดใหญ่	1,195.89
	สูงเนิน	เสมา	1.43
	เสิงสาง	บ้านราชภูรี	0.00
		สระตะเคียน	2,100.13
		เสิงสาง	192.65
	ห้วยแถลง	จั่ว	1,988.25
		หล่งตะเคียน	3,286.96
บุรีรัมย์	กระสัง	กระสัง	10,183.00
		กันทรารมย์	3,697.34
		ชุมแสง	7,276.22
		บ้านปรือ	12,562.38
		เมืองไผ่	802.05
		ลำดวน	29,886.28
		ศรีภูมิ	149.77
		สองชั้น	9,680.70
		สูงเนิน	6,761.46
		หนองเต็ง	27,697.42
		ห้วยสำราญ	2,319.03

ที่มาข้อมูล:

- ข้อมูลค่าดัชนีความแตกต่างของความชื้น (NDWI) ช่วง 5 ปี (พ.ศ.2559 - 2563): GISTDA
- Area-Based พื้นที่เสี่ยงภัยแล้ง ปี พ.ศ. 2560: สททช
- พื้นที่เสี่ยงภัยแล้ง ช่วง 10 ปี (พ.ศ. 2550 - 2559): ปภ

พื้นที่เสี่ยงภัยแล้งปานกลาง เดือนกุมภาพันธ์ ในพื้นที่สำนักงานทรัพยากรน้ำภาค 5

จังหวัด	อำเภอ	ตำบล	พื้นที่เสี่ยงน้ำท่วม (ไร่)
	คูเมือง	บ้านแพ	13,706.89
		ปะเคียบ	9,623.44
		หนองขमार	50.58
	แคนดง	แคนดง	9,532.76
		ดงพลอง	11,529.60
		สระบัว	4,168.28
		หัวฝาย	4,175.69
	ชำนิ	โคกสนวน	139.06
		เมืองยาง	892.08
	นางรอง	หนองโสน	593.53
	นาโพธิ์	ดอนกอก	3,958.49
		นาโพธิ์	4,338.60
		บ้านคู	4,740.12
		บ้านตู	1,932.62
		ศรีสว่าง	1,786.59
	โนนดินแดง	โนนดินแดง	231.38
		ลำนางรอง	190.26
	บ้านด่าน	ปราสาท	4.88
	บ้านใหม่ไชยพจน์	กุสุมาแดง	5,594.29
		แดงใหญ่	2,022.01
		ทองหลาง	3,489.17
		หนองเยื้อง	1,519.34
		หนองแวง	7,296.18
	ประโคนชัย	โคกตูม	278.22
		โคกม้า	968.23
		ตะโกตาพิ	231.34
		บ้านไทร	1,534.37
		ประโคนชัย	189.49
		ไพศาล	4,711.11
		สีเหล็ก	556.33
		แสลงโทน	986.14
	พลับพลาชัย	โคกขม้น	2,378.34
		จันดุม	7,717.37
		ป่าซัน	6,742.22
		สะเดา	8,150.61
		สำโรง	686.03
	พุทไธสง	บ้านจาน	10,104.09

ที่มาข้อมูล:

- ข้อมูลค่าดัชนีความแตกต่างของความชื้น (NDWI) ช่วง 5 ปี (พ.ศ.2559 - 2563): GISTDA
- Area-Based พื้นที่เสี่ยงภัยแล้ง ปี พ.ศ. 2560: สททช
- พื้นที่เสี่ยงภัยแล้ง ช่วง 10 ปี (พ.ศ. 2550 - 2559): ปภ

พื้นที่เสี่ยงภัยแล้งปานกลาง เดือนกุมภาพันธ์ ในพื้นที่สำนักงานทรัพยากรน้ำภาค 5

จังหวัด	อำเภอ	ตำบล	พื้นที่เสี่ยงน้ำท่วม (ไร่)
		บ้านเป่า	2,860.15
		บ้านยาง	7,888.89
		บ้านแวง	8,150.65
		พุทไธสง	7,415.67
		มะเฟือง	5,085.56
		หายโศก	8,133.49
	เมืองบุรีรัมย์	กระสัง	1,636.08
		บ้านบัว	105.36
		เมืองฝาง	743.02
		ลุมพุก	5,337.50
		สวายจีก	58.16
		สองห้อง	4,177.46
		สะแกชำ	495.08
		สะแกโพรง	5,008.45
		เสม็ด	4,284.03
		หนองตาด	284.08
		หลักเขต	850.51
	ละหานทราย	ลำโรงใหม่	432.59
		หนองแวง	249.01
	ลำปลายมาศ	โคกกลาง	475.51
		ตะเมนชัย	26.86
		แสลงพัน	1,495.89
		หนองบัวโคก	1,115.08
	สตึก	ชุมแสง	361.56
		ท่าม่วง	18,464.72
		นิคม	5,377.36
		สตึก	2,370.11
		สะแก	12,394.21
		หนองใหญ่	3.60
	ห้วยราช	โคกเหล็ก	401.10
		ตาเสา	3,187.05
		บ้านตะโก	407.21
		เมืองโพธิ์	716.98
		สนวน	148.89
		สามแวง	218.52
		ห้วยราชา	54.08
ศรีสะเกษ	กันทรารมย์	คำเนียม	5,673.97

ที่มาข้อมูล:

- ข้อมูลค่าดัชนีความแตกต่างของความชื้น (NDWI) ช่วง 5 ปี (พ.ศ.2559 - 2563): GISTDA
- Area-Based พื้นที่เสี่ยงภัยแล้ง ปี พ.ศ. 2560: สททช
- พื้นที่เสี่ยงภัยแล้ง ช่วง 10 ปี (พ.ศ. 2550 - 2559): ปภ

พื้นที่เสี่ยงภัยแล้งปานกลาง เดือนกุมภาพันธ์ ในพื้นที่สำนักงานทรัพยากรน้ำภาค 5

จังหวัด	อำเภอ	ตำบล	พื้นที่เสี่ยงน้ำท่วม (ไร่)
		จาน	16,737.75
		คู	4,210.10
		ดุน	10,621.42
		ทาม	23,919.47
		โนนสัง	22,870.25
		บัวน้อย	11,863.74
		ผักแพว	3,310.06
		เมืองน้อย	31,126.67
		ยาง	9,626.10
		ละทาย	15,548.83
		หนองแก้ว	22,721.21
		หนองบัว	8,250.18
		หนองวาง	27,549.36
		หนองหัวช้าง	19,869.68
		อีปาด	26,677.38
	ขุขันธ์	กันทรารมย์	5,371.57
		โคกเพชร	3,538.36
		จะกง	62.15
		ใจดี	9,433.72
		ดองกำเม็ด	4,272.89
		ตะเคียน	386.94
		ตาอุด	2,898.44
		นิคมพัฒนา	594.86
		ปราสาท	7,665.10
		ปรือใหญ่	369.15
		ลมศักดิ์	1,911.27
		ศรีตระกุล	1,089.32
		ศรีสะอาด	1,133.97
		สะเดาใหญ่	8,008.55
		สำโรงตาเจ็น	3,105.92
		โสน	24,387.39
		หนองฉลอง	1,773.19
		ห้วยใต้	17,206.04
		ห้วยสำราญ	9,950.95
		ห้วยเหนือ	4,644.47
		หัวเสือ	2,958.09
	ขุนหาญ	กระหวั้น	8,951.64

ที่มาข้อมูล:

- ข้อมูลค่าดัชนีความแตกต่างของความชื้น (NDWI) ช่วง 5 ปี (พ.ศ.2559 - 2563): GISTDA
- Area-Based พื้นที่เสี่ยงภัยแล้ง ปี พ.ศ. 2560: สททช
- พื้นที่เสี่ยงภัยแล้ง ช่วง 10 ปี (พ.ศ. 2550 - 2559): ปภ

พื้นที่เสี่ยงภัยแล้งปานกลาง เดือนกุมภาพันธ์ ในพื้นที่สำนักงานทรัพยากรน้ำภาค 5

จังหวัด	อำเภอ	ตำบล	พื้นที่เสี่ยงน้ำท่วม (ไร่)
		ขุนหาญ	4,709.73
		โนนสูง	150.38
		โพธิ์กระสังข์	6,957.49
		โพธิ์วงค์	1,973.29
		ไพร	5,270.42
		สี	4,200.35
	น้ำเกลี้ยง	เขิน	2,453.43
		คูบ	18,127.32
		ตองปิด	4,457.31
		น้ำเกลี้ยง	10,562.79
		รุ่งระวี	5,258.74
		ละเอนะ	4,974.79
	โนนคูณ	บก	6,208.92
		โพธิ์	278.76
		เหล่ากว้าง	715.94
	บึงบูรพ์	บึงบูรพ์	5,596.17
		เปือย	14,832.58
	ปรางค์กู๋	กู๋	7,418.90
		คู๋	4,792.48
		ตูม	6,688.12
		พิมาย	1,096.56
		พิมายเหนือ	2,805.60
		โพธิ์ศรี	3,209.62
		สมอ	8,812.99
		สวาย	6,818.07
		ลำโรงปราสาท	13,336.71
		หนองเซียงทูน	9,643.17
	พยุห์	คำแย	6,784.70
		โนนเพ็ก	4,942.71
		พยุห์	5,796.90
		พรหมสวัสดิ์	6,036.02
		หนองค้ำ	2,814.44
	โพธิ์ศรีสุวรรณ	โดด	5,879.24
		ผือใหญ่	2,230.12
		เสียว	5,496.54
		หนองม้า	686.30
		อีเซ	7,964.64

ที่มาข้อมูล:

- ข้อมูลค่าดัชนีความแตกต่างของความชื้น (NDWI) ช่วง 5 ปี (พ.ศ.2559 - 2563): GISTDA
- Area-Based พื้นที่เสี่ยงภัยแล้ง ปี พ.ศ. 2560: สททช
- พื้นที่เสี่ยงภัยแล้ง ช่วง 10 ปี (พ.ศ. 2550 - 2559): ปก

พื้นที่เสี่ยงภัยแล้งปานกลาง เดือนกุมภาพันธ์ ในพื้นที่สำนักงานทรัพยากรน้ำภาค 5

จังหวัด	อำเภอ	ตำบล	พื้นที่เสี่ยงน้ำท่วม (ไร่)
	โพธิ์ประทับช้าง	ดินแดง	1,841.62
		โนนปูน	3,006.54
		ปราสาทเยอ	6,692.27
		โพธิ์ประทับช้าง	27,234.73
		สำโรงปล้น	10,179.29
		สุขสวัสดิ์	6,557.36
	ภูสิงห์	ตะเคียนราม	7,885.13
		หัวดึกชู	2,234.70
	เมืองจันทร์	ตาโกน	14,519.58
		เมืองจันทร์	14,543.88
		หนองใหญ่	10,308.60
	เมืองศรีสะเกษ	คูซอด	14,329.89
		จาน	1,192.38
		ชำ	7,212.00
		ตะดอบ	1,435.50
		พุ่ม	3,870.13
		น้ำคำ	19,581.17
		โพธิ์	8,378.06
		โพนข่า	9,490.73
		โพนเขวา	10,016.92
		โพนค้อ	1,927.84
		เมืองใต้	5,966.71
		เมืองเหนือ	8,661.08
		หญ้าปล้อง	6,218.85
		หนองแก้ว	4,688.23
		หนองครก	7,141.49
		หนองไผ่	12,673.21
		หนองไฮ	1,305.38
		หมากเขียบ	2,363.15
	ยางชุมน้อย	กุดเมืองฮาม	5,601.34
		คอนกาม	6,643.65
		โนนคูณ	4,006.13
		บึงบอน	16,194.46
		ยางชุมน้อย	11,150.31
		ยางชุมใหญ่	7,578.70
		ลิ้นฟ้า	7,340.63
	ราษีไศล	จิกสังข์ทอง	3,521.14

ที่มาข้อมูล:

- ข้อมูลค่าดัชนีความแตกต่างของความชื้น (NDWI) ช่วง 5 ปี (พ.ศ.2559 - 2563): GISTDA
- Area-Based พื้นที่เสี่ยงภัยแล้ง ปี พ.ศ. 2560: สททช
- พื้นที่เสี่ยงภัยแล้ง ช่วง 10 ปี (พ.ศ. 2550 - 2559): ปภ

พื้นที่เสี่ยงภัยแล้งปานกลาง เดือนกุมภาพันธ์ ในพื้นที่สำนักงานทรัพยากรน้ำภาค 5

จังหวัด	อำเภอ	ตำบล	พื้นที่เสี่ยงน้ำท่วม (ไร่)
		ด่าน	14,929.79
		คู	3,612.72
		บัวทุ่ง	13,841.09
		ไผ่	6,039.97
		เมืองคง	7,800.47
		เมืองแคน	12,247.52
		ส้มป่อย	13,587.21
		สร้างปี	7,436.30
		หนองแค	11,042.62
		หนองหมี	11,109.47
		หนองอึ่ง	15,142.22
		ห้วยน้ำคำ	1,846.18
	วังหิน	ทุ่งสว่าง	9,936.77
		ธาตุ	1,777.45
		บุงสูง	9,124.37
		โพนยาง	386.23
		ศรีสำราญ	1,763.21
	ศรีรัตนะ	พิงพวย	5,224.75
		ศรีโนนงาม	3,987.74
	ศีลาลาด	กุง	3,239.79
		คสีกลิ่ง	2,745.74
		โจดม่วง	244.09
		หนองบัวดง	10,689.13
	ห้วยทับทัน	กล้วยกว้าง	15,061.91
		จานแสนไชย	23,889.57
		ปราสาท	20,990.41
		ผักไหม	8,687.84
		เมืองหลวง	25,882.89
		ห้วยทับทัน	15,793.83
	อุทุมพรพิสัย	ก้านเหลือง	17,830.66
		กำแพง	7,635.29
		ชะยูง	16,616.33
		แซ้	14,858.22
		แฉม	1,965.96
		โคกจาน	7,200.03
		โคกหล้าม	2,800.84
		ตาเกษ	10,194.20

ที่มาข้อมูล:

- ข้อมูลค่าดัชนีความแตกต่างของความชื้น (NDWI) ช่วง 5 ปี (พ.ศ.2559 - 2563): GISTDA
- Area-Based พื้นที่เสี่ยงภัยแล้ง ปี พ.ศ. 2560: สททช
- พื้นที่เสี่ยงภัยแล้ง ช่วง 10 ปี (พ.ศ. 2550 - 2559): ปภ

พื้นที่เสี่ยงภัยแล้งปานกลาง เดือนกุมภาพันธ์ ในพื้นที่สำนักงานทรัพยากรน้ำภาค 5

จังหวัด	อำเภอ	ตำบล	พื้นที่เสี่ยงน้ำท่วม (ไร่)
		แต่	6,897.42
		ทุ่งไชย	8,040.24
		ปะอาว	13,768.77
		โพธิ์ชัย	5,995.19
		รังแร้ง	8,242.33
		สระกำแพงใหญ่	9,397.22
		สำโรง	13,037.08
		หนองห้าง	18,103.89
		หนองไฮ	4,289.38
		หัวช้าง	4,171.40
		อีหล้า	1,537.81
สุรินทร์	เขวาสินรินทร์	เขวาสินรินทร์	3,462.45
		ตากูก	1,548.04
		บ้านแร่	2,049.54
		บึง	1,043.68
		ปราสาททอง	1,938.04
	จอมพระ	จอมพระ	5,498.22
		บ้านฝือ	5,670.10
		บุแกรง	14,479.36
		เป็นสุข	12.31
		ลุ่มระวี	3,999.11
		หนองสนธิ	5,988.20
	ชุมพลบุรี	กระเบื้อง	20,019.87
		ชุมพลบุรี	38,552.45
		นาหนองไผ่	20,884.81
		ไพรขลา	10,530.69
		เมืองบัว	22,639.52
		ยะวิ๊ก	24,345.58
		ศรีณรงค์	13,593.40
		สระซุด	18,287.70
		หนองเรือ	13,613.61
	ท่าตูม	กระโพ	2,706.45
		ท่าตูม	8,507.21
		ทุ่งกุลา	5,355.59
		ปะ	2,462.99
		บัวโคก	0.51
		พรมเทพ	6,623.22

ที่มาข้อมูล:

- ข้อมูลค่าดัชนีความแตกต่างของความชื้น (NDWI) ช่วง 5 ปี (พ.ศ.2559 - 2563): GISTDA
- Area-Based พื้นที่เสี่ยงภัยแล้ง ปี พ.ศ. 2560: สททช
- พื้นที่เสี่ยงภัยแล้ง ช่วง 10 ปี (พ.ศ. 2550 - 2559): ปภ

พื้นที่เสี่ยงภัยแล้งปานกลาง เดือนกุมภาพันธ์ ในพื้นที่สำนักงานทรัพยากรน้ำภาค 5

จังหวัด	อำเภอ	ตำบล	พื้นที่เสี่ยงน้ำท่วม (ไร่)
		โพนครก	28,423.23
		เมืองแก	0.03
		หนองบัว	1,623.98
		หนองเมธี	0.05
	โนนนารายณ์	คำผง	99.00
		หนองเทพ	0.03
		หนองหลวง	23.27
	ปราสาท	ดानी	186.80
		ทุ่งมน	9,163.48
	เมืองสุรินทร์	แกใหญ่	13,691.16
		คอโค	8,637.19
		ตระแสง	5,972.60
		ตั้งใจ	6,686.39
		ตาอ็อง	14,020.56
		ท่าสว่าง	22,242.32
		เทนมีย์	11,026.19
		นาดี	22,042.63
		บุฤาษี	14,361.61
		เพี้ยราม	19,006.09
		เมืองที	15,332.47
		ราม	10,783.22
		สลักได	15,205.27
		สวาย	14,713.98
		สำโรง	12,636.69
		แสลงพัน	13,491.64
	รัตนบุรี	กุดขาคึม	17,777.70
		แก	7,189.60
		ดอนแรด	46,391.20
		ทับใหญ่	13,587.81
		ธาตุ	3,044.95
		น้ำเขียว	1.00
		เปิด	40.29
		ไผ่	1,270.36
		ยางสว่าง	7,347.07
		รัตนบุรี	47.74
		หนองบัวทอง	11,191.82
	ลำดวน	โชคเหนือ	3,862.19

ที่มาข้อมูล:

- ข้อมูลค่าดัชนีความแตกต่างของความชื้น (NDWI) ช่วง 5 ปี (พ.ศ.2559 - 2563): GISTDA
- Area-Based พื้นที่เสี่ยงภัยแล้ง ปี พ.ศ. 2560: สททช
- พื้นที่เสี่ยงภัยแล้ง ช่วง 10 ปี (พ.ศ. 2550 - 2559): ปภ

พื้นที่เสี่ยงภัยแล้งปานกลาง เดือนกุมภาพันธ์ ในพื้นที่สำนักงานทรัพยากรน้ำภาค 5

จังหวัด	อำเภอ	ตำบล	พื้นที่เสี่ยงน้ำท่วม (ไร่)
		ตระเปียงเตีย	8,234.03
		ตราดม	2,349.58
		ลำดวน	2,055.43
		อุโลก	2,925.82
	ศรีณรงค์	แจนแวน	9,942.11
		ณรงค์	81.68
		ตรวจ	25,171.46
		ศรีสุข	14,937.17
		หนองแวง	931.98
	ศีขรภูมิ	กุดหวาย	18,569.49
		ขวาวใหญ่	17,524.88
		คาละมะ	8,597.37
		จารพัด	14,218.49
		ช่างปี	10,103.40
		ตรมไพร	27,582.59
		ตรีม	11,459.50
		แตล	24,940.91
		นารุง	5,076.01
		ผักไหม	19,109.33
		ยาง	18,359.27
		ระแงง	20,640.98
		หนองขวาว	11,439.37
		หนองบัว	22,407.41
		หนองเหล็ก	24,702.37
	สนม	นานวน	0.11
		หนองระงัง	0.91
		หนองอียอ	0.12
		หัวงัว	0.14
	สังขะ	กระเทียม	664.70
		ตาดง	93.86
		ทับทัน	22,436.17
		สะกาด	6,439.21
	สำโรงทาบ	กระออม	63.67
		เกาะแก้ว	15,471.68
		ประดู่	899.88
		ศรีสุข	972.74
		สะโน	64.77

ที่มาข้อมูล:

- ข้อมูลค่าดัชนีความแตกต่างของความชื้น (NDWI) ช่วง 5 ปี (พ.ศ.2559 - 2563): GISTDA
- Area-Based พื้นที่เสี่ยงภัยแล้ง ปี พ.ศ. 2560: สททช
- พื้นที่เสี่ยงภัยแล้ง ช่วง 10 ปี (พ.ศ. 2550 - 2559): ปภ

พื้นที่เสี่ยงภัยแล้งปานกลาง เดือนกุมภาพันธ์ ในพื้นที่สำนักงานทรัพยากรน้ำภาค 5

จังหวัด	อำเภอ	ตำบล	พื้นที่เสี่ยงน้ำท่วม (ไร่)
		สำโรงทาบ	3,090.24
		เสม็ดจ	728.40
		หนองไผ่ล้อม	906.18
		หนองฮะ	3,634.42
		หมื่นศรี	5,832.90
รวม			4,196,139.07

ที่มาข้อมูล:

- ข้อมูลค่าดัชนีความแตกต่างของความชื้น (NDWI) ช่วง 5 ปี (พ.ศ.2559 - 2563): GISTDA
- Area-Based พื้นที่เสี่ยงภัยแล้ง ปี พ.ศ. 2560: สททช
- พื้นที่เสี่ยงภัยแล้ง ช่วง 10 ปี (พ.ศ. 2550 - 2559): ปภ

พื้นที่เสี่ยงภัยแล้งมาก เดือนกุมภาพันธ์ ในพื้นที่สำนักงานทรัพยากรน้ำภาค 5

จังหวัด	อำเภอ	ตำบล	พื้นที่เสี่ยงน้ำท่วม (ไร่)	
นครราชสีมา	แก้งสนามนาง	แก้งสนามนาง	3,427.69	
		โนนสำราญ	21,897.01	
		บึงสำโรง	8,829.89	
		สีสุก	2,539.11	
		ขามสะแกแสง	ขามสะแกแสง	35,900.79
			ชีวิ๊ก	25,000.13
			โนนเมือง	9,464.81
			พะวงด	14,503.01
			เมืองเกษตร	5,400.49
			เมืองนาท	21,413.34
		หนองหัวพาน	16,651.82	
	คง	ขามสมบูรณ์	23,113.47	
		คูขาด	48,967.34	
		ดอนใหญ่	16,881.14	
		ตาจั่น	34,777.68	
		เทพาลัย	31,289.53	
		โนนเต็ง	11,162.88	
		เมืองคง	26,331.79	
		หนองมะนาว	20,356.58	
		จักราช	ทองกลาง	6,351.14
			หนองพลวง	6,039.42
	เฉลิมพระเกียรติ	ช้างทอง	5,616.30	
		ท่าช้าง	3,657.32	
		พระพุทธร	2,215.00	
		หนองงูเห่าล้อม	8,186.45	
		หนองยาง	5,823.77	
		ชุมพวง	ชุมพวง	5,613.08
	ตลาดไทร		2,748.80	
		ท่าลาด	11,117.79	
		โนนตุม	5,555.87	
		โนนยอ	7,938.30	
		ประสุข	21,754.01	
		สาหร่าย	7,565.69	
	หนองหลัก	26,196.84		
โชคชัย	กระโทก	4,090.93		
	โชคชัย	3,728.07		
	ด่านเกวียน	725.31		

ที่มาข้อมูล:

- ข้อมูลค่าดัชนีความแตกต่างของความชื้น (NDWI) ช่วง 5 ปี (พ.ศ.2559 - 2563): GISTDA
- Area-Based พื้นที่เสี่ยงภัยแล้ง ปี พ.ศ. 2560: สททช
- พื้นที่เสี่ยงภัยแล้ง ช่วง 10 ปี (พ.ศ. 2550 - 2559): ปภ

พื้นที่เสี่ยงภัยแล้งมาก เดือนกุมภาพันธ์ ในพื้นที่สำนักงานทรัพยากรน้ำภาค 5

จังหวัด	อำเภอ	ตำบล	พื้นที่เสี่ยงน้ำท่วม (ไร่)
		ท่าจะหลุง	5,414.23
		ท่าเยี่ยม	4,354.38
		ท่าลาดขาว	562.06
		ท่าอ่าง	2,775.90
		พลับพลา	242.83
		ละลมใหม่พัฒนา	4,109.95
	ด่านขุนทด	กุดพิมาน	39,520.53
		ด่านขุนทด	6,152.08
		ด่านนอก	5,661.97
		ด่านใน	3,658.22
		ตะเคียน	23,077.45
		โนนเมืองพัฒนา	27,973.68
		บ้านเก่า	7,953.91
		บ้านแปรง	18,271.99
		พันชนะ	30,594.49
		สระจรเข้	14,692.55
		หนองกราด	6,589.01
		หนองไทร	18,469.98
		หนองบัวตะเกียด	13,016.36
		หนองบัวละคร	20,584.02
		ห้วยบง	2,654.59
		หินดาด	46,683.69
	เทพารักษ์	สำนักตะคร้อ	27,364.55
		หนองแวง	16,780.96
	โนนแดง	ดอนยาวใหญ่	11,405.72
		โนนแดง	15,818.66
		โนนตาเถร	13,871.57
		วังหิน	21,466.33
		สำพะเนียง	23,563.74
	โนนไทย	กำแพง	21,259.16
		ค้ำพลู	43,078.08
		ด่านจาก	19,923.55
		ถนนโพธิ์	17,604.86
		โนนไทย	31,852.35
		บัลลังก์	45,304.50
		บ้านวัง	18,559.59
		มะค่า	29,122.58

ที่มาข้อมูล:

- ข้อมูลค่าดัชนีความแตกต่างของความชื้น (NDWI) ช่วง 5 ปี (พ.ศ.2559 - 2563): GISTDA
- Area-Based พื้นที่เสี่ยงภัยแล้ง ปี พ.ศ. 2560: สททช
- พื้นที่เสี่ยงภัยแล้ง ช่วง 10 ปี (พ.ศ. 2550 - 2559): ปภ

พื้นที่เสี่ยงภัยแล้งมาก เดือนกุมภาพันธ์ ในพื้นที่สำนักงานทรัพยากรน้ำภาค 5

จังหวัด	อำเภอ	ตำบล	พื้นที่เสี่ยงน้ำท่วม (ไร่)
		สายออ	15,114.05
		สำโรง	24,372.96
	โนนสูง	ขามเฒ่า	14,699.96
		จันอัด	16,290.18
		ดอนชมพู	18,158.36
		ดอนหวาย	4,247.32
		ด่านคล้า	10,169.94
		โตนด	8,791.08
		ธารปราสาท	16,620.45
		โนนสูง	1,987.61
		บึง	14,625.47
		พลสงคราม	30,980.00
		มะค่า	40,725.76
		เมืองปราสาท	25,431.94
		ลำคอหงษ์	29,399.72
		ลำมูล	13,138.11
		หลุมข้าว	42,225.83
		ใหม่	24,462.14
	บัวลาย	บัวลาย	8,354.91
		เมืองพะไล	10,945.51
		หนองหว่า	3,841.67
	บัวใหญ่	กุดจอก	0.97
		ขุนทอง	10,734.38
		ดอนตะหนัก	1.51
		โนนทองกลาง	1.01
		เสมาใหญ่	1.01
	บ้านเหลื่อม	โคกกระเบื้อง	808.54
		ช่อระกา	1,616.89
		บ้านเหลื่อม	10,268.11
		วังโพธิ์	6,279.66
	ประทาย	กระพุ่มราย	37,320.74
		โคกกลาง	26,064.08
		ดอนมัน	20,888.33
		ตลาดไทร	23,161.91
		ทุ่งสว่าง	13,724.00
		นางรำ	19,028.95
		โนนเพ็ด	16,169.72

ที่มาข้อมูล:

- ข้อมูลค่าดัชนีความแตกต่างของความชื้น (NDWI) ช่วง 5 ปี (พ.ศ.2559 - 2563): GISTDA
- Area-Based พื้นที่เสี่ยงภัยแล้ง ปี พ.ศ. 2560: สททช
- พื้นที่เสี่ยงภัยแล้ง ช่วง 10 ปี (พ.ศ. 2550 - 2559): ปภ

พื้นที่เสี่ยงภัยแล้งมาก เดือนกุมภาพันธ์ ในพื้นที่สำนักงานทรัพยากรน้ำภาค 5

จังหวัด	อำเภอ	ตำบล	พื้นที่เสี่ยงน้ำท่วม (ไร่)
		ประทาย	13,801.22
		เมืองโดน	24,029.27
		วังไม้แดง	3,046.79
		หนองคาย	17,575.71
		หนองพลวง	20,328.28
		หันห้วยทราย	29,764.24
	พระทองคำ	พังเทียม	36,514.13
		มาบกราด	2.16
		สระพระ	17,245.75
		หนองหอย	210.61
	พิมาย	กระซอน	57,903.29
		กระเบื้องใหญ่	34,553.61
		ชีวาน	41,723.86
		ดงใหญ่	30,432.26
		ท่าหลวง	18,471.41
		ธารละหลอด	12,132.51
		ในเมือง	5,755.21
		โบสถ์	16,995.46
		รังกาใหญ่	4,754.74
		สัมฤทธิ์	16,925.89
		หนองระเวียง	4,994.21
	เมืองนครราชสีมา	โคกสูง	17,386.52
		จอหอ	3,586.58
		ตลาด	77.31
		บ้านโพธิ์	3,326.83
		บ้านใหม่	179.14
		ปรุใหญ่	62.89
		พลกรัง	1,769.50
		พะเนา	239.63
		พุดซา	14,003.33
		โพธิ์กลาง	676.68
		มะเร็ง	96.62
		สีมุ่ม	1,167.70
		หนองกระทุ่ม	531.95
		หนองไข่น้ำ	15,311.02
		หนองจะบก	451.94
		หนองบัวศาลา	5,541.65

ที่มาข้อมูล:

- ข้อมูลค่าดัชนีความแตกต่างของความชื้น (NDWI) ช่วง 5 ปี (พ.ศ.2559 - 2563): GISTDA
- Area-Based พื้นที่เสี่ยงภัยแล้ง ปี พ.ศ. 2560: สททช
- พื้นที่เสี่ยงภัยแล้ง ช่วง 10 ปี (พ.ศ. 2550 - 2559): ปภ

พื้นที่เสี่ยงภัยแล้งมาก เดือนกุมภาพันธ์ ในพื้นที่สำนักงานทรัพยากรน้ำภาค 5

จังหวัด	อำเภอ	ตำบล	พื้นที่เสี่ยงน้ำท่วม (ไร่)
		หนองไผ่ล้อม	1,284.58
		หนองระเวียง	9,080.59
		หมื่นไวย	450.47
		หัวทะเล	613.27
	เมืองยาง	กระเบื้องนอก	29,872.97
		โนนอุดม	33,873.42
		เมืองยาง	42,410.36
		ละหานปลาค้าว	29,984.57
	ลำทะเมนชัย	ชุย	6,191.06
		ไพล	4,859.09
	สีคิ้ว	วังโรงใหญ่	3,227.54
		หนองบัวน้อย	243.12
	สีดา	โนนประคู้	26,811.42
		โพนทอง	18,088.82
		สามเมือง	20,147.00
		สีดา	15,535.92
		หนองตาดใหญ่	25,756.27
	สูงเนิน	โนนค่า	0.27
		เสมา	2.10
	ห้วยแถลง	กกรถ	0.00
		จิ้ว	4,384.42
		หลุ่งตะเคียน	2,105.79
บุรีรัมย์	กระสัง	กระสัง	32,588.44
		กันทรารมย์	29,742.13
		ชุมแสง	14,159.87
		บ้านปรือ	20,303.24
		เมืองไผ่	22,978.00
		ลำดวน	12,252.32
		ศรีภูมิ	17,341.08
		สองชั้น	39,435.67
		สูงเนิน	35,867.30
		หนองเต็ง	15,692.67
		ห้วยสำราญ	33,435.95
	คูเมือง	บ้านแพ	10,277.33
		ปะเคียบ	29,916.35
		หนองขमार	839.21
	แคนดง	แคนดง	7,902.94

ที่มาข้อมูล:

- ข้อมูลค่าดัชนีความแตกต่างของความชื้น (NDWI) ช่วง 5 ปี (พ.ศ.2559 - 2563): GISTDA
- Area-Based พื้นที่เสี่ยงภัยแล้ง ปี พ.ศ. 2560: สททช
- พื้นที่เสี่ยงภัยแล้ง ช่วง 10 ปี (พ.ศ. 2550 - 2559): ปภ

พื้นที่เสี่ยงภัยแล้งมาก เดือนกุมภาพันธ์ ในพื้นที่สำนักงานทรัพยากรน้ำภาค 5

จังหวัด	อำเภอ	ตำบล	พื้นที่เสี่ยงน้ำท่วม (ไร่)
		ดงพลอง	1,475.58
		สระบัว	14,156.65
		หัวฝาย	286.80
	เฉลิมพระเกียรติ	อีสานเขต	4,129.08
	ขำนิ	โคกสวนวน	4,475.58
		เมืองยาง	5,764.51
	นางรอง	หนองโสน	22,390.05
	นาโพธิ์	ดอนกอก	20,058.36
		นาโพธิ์	23,405.77
		บ้านคู	26,017.79
		บ้านดู่	23,916.11
		ศรีสว่าง	20,170.16
	โนนดินแดง	โนนดินแดง	1.91
		ลำนางรอง	6.30
	บ้านด่าน	ปราสาท	31.20
	บ้านใหม่ไชยพจน์	กุสวนแดง	11,110.04
		แดงใหญ่	19,156.76
		ทองกลาง	19,052.32
		หนองเอื้อง	19,394.03
		หนองแวง	20,123.43
	ประโคนชัย	โคกตุม	24,116.45
		โคกม้า	10,530.54
		ตะโกตาพิ	19,712.27
		บ้านไทร	41,653.90
		ประโคนชัย	2,116.48
		ไพศาล	12,357.48
		สี่เหลี่ยม	22,335.55
		แสลงโทน	36,482.62
	พลับพลาชัย	โคกขมิ้น	32,921.48
		จันดุม	19,005.98
		ป่าขัน	20,267.35
		สะเดา	24,523.82
		สำโรง	30,580.34
	พุทไธสง	บ้านจาน	23,561.66
		บ้านเป่า	16,003.78
		บ้านยาง	30,736.07
		บ้านแวง	12,977.57

ที่มาข้อมูล:

- ข้อมูลค่าดัชนีความแตกต่างของความชื้น (NDWI) ช่วง 5 ปี (พ.ศ.2559 - 2563): GISTDA
- Area-Based พื้นที่เสี่ยงภัยแล้ง ปี พ.ศ. 2560: สททช
- พื้นที่เสี่ยงภัยแล้ง ช่วง 10 ปี (พ.ศ. 2550 - 2559): ปภ

พื้นที่เสี่ยงภัยแล้งมาก เดือนกุมภาพันธ์ ในพื้นที่สำนักงานทรัพยากรน้ำภาค 5

จังหวัด	อำเภอ	ตำบล	พื้นที่เสี่ยงน้ำท่วม (ไร่)
		พุทไธสง	23,665.96
		มะเพ็ญ	24,581.25
		หายโศก	14,255.27
	เมืองบุรีรัมย์	กระสัง	5,157.18
		บ้านบัว	477.13
		เมืองฝาง	24,587.58
		ลุมพุก	5,934.14
		สวายจีก	21,268.27
		สองห้อง	20,115.02
		สะแกชำ	15,416.60
		สะแกโพรง	21,518.52
		เสม็ด	19,340.52
		หนองตาต	5,427.70
		หลักเขต	28,087.33
	ละหานทราย	ลำโรงใหม่	37.35
	ลำปลายมาศ	โคกกลาง	13,979.16
		ทะเมนชัย	212.94
		บ้านยาง	28.44
		แสลงพัน	37,121.29
		หนองบัวโคก	21,401.53
		หินโคน	0.00
	สตึก	ชุมแสง	5,328.59
		ท่าม่วง	18,385.50
		พุงวัง	5.64
		นิคม	133.06
		สตึก	385.87
		สะแก	10,688.25
		หนองใหญ่	7.10
	ห้วยราช	โคกเหล็ก	16,561.24
		ตาเสา	12,247.66
		บ้านตะโก	16,482.12
		เมืองโพธิ์	13,071.30
		สนวน	9,155.45
		สามแวง	4,978.58
		ห้วยราช	2,312.67
		ห้วยราชา	2,972.72
ศรีสะเกษ	กันทรารมย์	คำเนียม	7,597.99

ที่มาข้อมูล:

- ข้อมูลค่าดัชนีความแตกต่างของความชื้น (NDWI) ช่วง 5 ปี (พ.ศ.2559 - 2563): GISTDA
- Area-Based พื้นที่เสี่ยงภัยแล้ง ปี พ.ศ. 2560: สททช
- พื้นที่เสี่ยงภัยแล้ง ช่วง 10 ปี (พ.ศ. 2550 - 2559): ปภ

พื้นที่เสี่ยงภัยแล้งมาก เดือนกุมภาพันธ์ ในพื้นที่สำนักงานทรัพยากรน้ำภาค 5

จังหวัด	อำเภอ	ตำบล	พื้นที่เสี่ยงน้ำท่วม (ไร่)
		จาน	12,108.51
		คู	9,571.74
		คูน	10,132.10
		ทาม	4,059.53
		โนนสัง	15,188.77
		บัวน้อย	21,861.03
		ผักแพว	26,005.79
		เมืองน้อย	5,839.62
		ยาง	24,823.49
		ละทาย	4,918.66
		หนองแก้ว	6,361.73
		หนองบัว	14,790.49
		หนองวาง	3,482.30
		หนองหัวช้าง	15,223.80
		อีปาด	5,083.29
	ขุขันธ์	กันทรารมย์	18,599.81
		โคกเพชร	14,641.84
		จะกง	151.06
		ใจดี	14,206.24
		ดองกำเม็ด	6,023.19
		ตะเคียน	821.62
		ตาอุด	1,608.58
		นิคมพัฒนา	204.91
		ปราสาท	10,080.68
		ปรือใหญ่	11.47
		ลมศักดิ์	11,420.42
		ศรีตระกุล	1,758.06
		ศรีสะอาด	10,780.40
		สะเดาใหญ่	8,938.55
		สำโรงตาเจ็น	6,073.64
		โสน	7,893.02
		หนองฉลอม	1,201.06
		ห้วยใต้	5,112.82
		ห้วยสำราญ	17,356.92
		ห้วยเหนือ	638.89
		หัวเสือ	6,828.78
	ขุนหาญ	กระหวิน	10,099.18

ที่มาข้อมูล:

- ข้อมูลค่าดัชนีความแตกต่างของความชื้น (NDWI) ช่วง 5 ปี (พ.ศ.2559 - 2563): GISTDA
- Area-Based พื้นที่เสี่ยงภัยแล้ง ปี พ.ศ. 2560: สททช
- พื้นที่เสี่ยงภัยแล้ง ช่วง 10 ปี (พ.ศ. 2550 - 2559): ปภ

พื้นที่เสี่ยงภัยแล้งมาก เดือนกุมภาพันธ์ ในพื้นที่สำนักงานทรัพยากรน้ำภาค 5

จังหวัด	อำเภอ	ตำบล	พื้นที่เสี่ยงน้ำท่วม (ไร่)
		ขุนหาญ	5,192.97
		โนนสูง	2,728.25
		โพธิ์กระสังข์	10,982.36
		โพธิ์วงค์	26.95
		ไพร	14.22
		สี	321.94
	น้ำเกลี้ยง	เขิน	81.52
		คูบ	7,883.91
		ตองปิด	17,745.84
		น้ำเกลี้ยง	765.51
		รุ่งระวี	295.53
		ละเอาะ	12,490.72
	โนนคูณ	บก	16,539.26
		โพธิ์	5,544.16
		เหล่ากว้าง	2,120.10
	บึงบูรพ์	บึงบูรพ์	2,993.17
		เปือย	9,513.64
	ปรางค์กู๋	กู๋	37,005.45
		คู๋	23,835.11
		ตูม	11,869.04
		พิมาย	16,878.79
		พิมายเหนือ	13,063.38
		โพธิ์ศรี	14,701.68
		สมอ	17,766.38
		สวาย	8,590.72
		สำโรงปราสาท	13,068.73
		หนองเซียงทูน	19,962.34
	พยุห์	คำแย	13,296.01
		โนนเพ็ก	10,358.35
		พยุห์	18,178.54
		พรหมสวัสดิ์	12,430.92
		หนองค้ำ	12,074.09
	โพธิ์ศรีสุวรรณ	โดด	21,056.47
		ผือใหญ่	8,068.92
		เสียว	7,866.36
		หนองม้า	10,484.55
		อีเซ	4,380.83

ที่มาข้อมูล:

- ข้อมูลค่าดัชนีความแตกต่างของความชื้น (NDWI) ช่วง 5 ปี (พ.ศ.2559 - 2563): GISTDA
- Area-Based พื้นที่เสี่ยงภัยแล้ง ปี พ.ศ. 2560: สททช
- พื้นที่เสี่ยงภัยแล้ง ช่วง 10 ปี (พ.ศ. 2550 - 2559): ปภ

พื้นที่เสี่ยงภัยแล้งมาก เดือนกุมภาพันธ์ ในพื้นที่สำนักงานทรัพยากรน้ำภาค 5

จังหวัด	อำเภอ	ตำบล	พื้นที่เสี่ยงน้ำท่วม (ไร่)
	โพธิ์ประทับช้าง	ดินแดง	15,890.75
		โนนปูน	2,726.80
		ปราสาทเยอ	12,360.25
		โพธิ์ประทับช้าง	23,882.33
		สำโรงปล้น	30,440.65
		สุขสวัสดิ์	16,599.06
	ภูสิงห์	ตะเคียนราม	3,868.48
		หัวดึกชู	591.71
	เมืองจันทร์	ตาโกน	10,138.22
		เมืองจันทร์	9,098.47
		หนองใหญ่	4,007.03
	เมืองศรีสะเกษ	คูซอด	8,457.74
		จาน	13,360.61
		ชำ	6,546.21
		ตะดอบ	14,317.62
		พุ่ม	17,418.76
		น้ำคำ	22,490.68
		โพธิ์	9,383.17
		โพนข่า	9,708.14
		โพนเขวา	7,191.97
		โพนค้อ	8,241.51
		เมืองใต้	1,996.09
		เมืองเหนือ	575.55
		หญ้าปล้อง	4,885.02
		หนองแก้ว	21,895.25
		หนองครก	2,108.38
		หนองไผ่	6,974.33
		หนองไฮ	9,833.57
		หมากเขียบ	3,611.52
	ยางชุมน้อย	กุดเมืองฮาม	9,205.42
		คอนกาม	13,500.89
		โนนคูณ	19,765.26
		บึงบอน	4,960.20
		ยางชุมน้อย	10,291.99
		ยางชุมใหญ่	7,242.02
		ลิ้นฟ้า	14,839.68
	ราษีไศล	จิกสังข์ทอง	14,079.24

ที่มาข้อมูล:

- ข้อมูลค่าดัชนีความแตกต่างของความชื้น (NDWI) ช่วง 5 ปี (พ.ศ.2559 - 2563): GISTDA
- Area-Based พื้นที่เสี่ยงภัยแล้ง ปี พ.ศ. 2560: สททช
- พื้นที่เสี่ยงภัยแล้ง ช่วง 10 ปี (พ.ศ. 2550 - 2559): ปภ

พื้นที่เสี่ยงภัยแล้งมาก เดือนกุมภาพันธ์ ในพื้นที่สำนักงานทรัพยากรน้ำภาค 5

จังหวัด	อำเภอ	ตำบล	พื้นที่เสี่ยงน้ำท่วม (ไร่)
		ด่าน	4,855.86
		คู	20,136.40
		บัวทุ่ง	11,074.03
		ไผ่	14,036.63
		เมืองคง	6,707.87
		เมืองแคน	18,198.01
		สัมป่อย	12,244.58
		สร้างปี	18,041.40
		หนองแค	26,030.11
		หนองหมี	7,241.89
		หนองอึ่ง	23,813.82
		ห้วยน้ำคำ	20,621.74
	วังหิน	ทุ่งสว่าง	238.89
		ธาตุ	888.84
		บุงสูง	1,267.26
		โพนยาง	59.69
		ศรีสำราญ	1,611.48
	ศรีรัตนะ	พิงพวย	249.07
		ศรีโนนงาม	1,658.99
	ศีลาลาด	กุง	26,707.09
		คสีกลิ่ง	20,668.32
		โจดม่วง	12,034.08
		หนองบัวดง	9,796.39
	ห้วยทับทัน	กล้วยกว้าง	1,283.90
		จานแสนไชย	808.65
		ปราสาท	6,093.92
		ผักไหม	8,865.45
		เมืองหลวง	4,421.69
		ห้วยทับทัน	1,712.95
	อุทุมพรพิสัย	ก้านเหลือง	1,661.20
		กำแพง	1,075.68
		ชะยูง	0.00
		แซ้	1,153.10
		แฉม	13,219.22
		โคกจาน	5,870.04
		โคกหล้าม	6,671.23
		ตาเกษ	1,184.95

ที่มาข้อมูล:

- ข้อมูลค่าดัชนีความแตกต่างของความชื้น (NDWI) ช่วง 5 ปี (พ.ศ.2559 - 2563): GISTDA
- Area-Based พื้นที่เสี่ยงภัยแล้ง ปี พ.ศ. 2560: สททช
- พื้นที่เสี่ยงภัยแล้ง ช่วง 10 ปี (พ.ศ. 2550 - 2559): ปภ

พื้นที่เสี่ยงภัยแล้งมาก เดือนกุมภาพันธ์ ในพื้นที่สำนักงานทรัพยากรน้ำภาค 5

จังหวัด	อำเภอ	ตำบล	พื้นที่เสี่ยงน้ำท่วม (ไร่)
		แต่	139.28
		ทุ่งไชย	6,944.43
		ปะอาว	3,822.25
		โพธิ์ชัย	9,541.32
		รังแร้ง	13,004.25
		สระกำแพงใหญ่	1,899.70
		สำโรง	3,388.60
		หนองห้าง	1,539.79
		หนองไฮ	11,802.16
		หัวช้าง	10,657.15
		อีหล้า	9,864.14
สุรินทร์	เขวาสินรินทร์	เขวาสินรินทร์	18,087.91
		ตาบูก	22,104.26
		บ้านแร่	18,907.58
		บึง	18,653.38
		ปราสาททอง	26,745.36
	จอมพระ	จอมพระ	21,996.66
		บ้านฝื่อ	16,366.48
		บุแกรง	11,955.18
		เป็นสุข	24.50
		ลุ่มระวี	9,769.40
		หนองสนิท	13,084.31
	ชุมพลบุรี	กระเบื้อง	21,423.38
		ชุมพลบุรี	41,316.81
		นาหนองไผ่	42,782.34
		ไพรขลา	43,843.33
		เมืองบัว	30,173.74
		ยะวีก	16,440.43
		ศรีณรงค์	11,760.04
		สระขุด	13,409.05
		หนองเรือ	6,894.83
	ท่าตูม	กระโพ	2,876.14
		ท่าตูม	3,494.55
		ทุ่งกุลา	62,077.04
		ปะ	1,069.03
		บัวโคก	1.23
		พรมเทพ	38,895.36

ที่มาข้อมูล:

- ข้อมูลค่าดัชนีความแตกต่างของความชื้น (NDWI) ช่วง 5 ปี (พ.ศ.2559 - 2563): GISTDA
- Area-Based พื้นที่เสี่ยงภัยแล้ง ปี พ.ศ. 2560: สททช
- พื้นที่เสี่ยงภัยแล้ง ช่วง 10 ปี (พ.ศ. 2550 - 2559): ปภ

พื้นที่เสี่ยงภัยแล้งมาก เดือนกุมภาพันธ์ ในพื้นที่สำนักงานทรัพยากรน้ำภาค 5

จังหวัด	อำเภอ	ตำบล	พื้นที่เสี่ยงน้ำท่วม (ไร่)
		โพนครก	32,500.63
		เมืองแก	1.00
		หนองบัว	485.15
		หนองเมธี	0.34
	โนนนารายณ์	คำผง	42.52
		หนองเทพ	0.61
		หนองหลวง	0.44
	ปราสาท	โคกยาง	0.05
		ตานี	173.89
		ทุ่งมน	7,370.10
		บ้านไทร	2.54
	เมืองสุรินทร์	แกใหญ่	4,142.00
		คอโค	423.57
		ตระแสง	834.83
		ตั้งใจ	5,626.75
		ตาอ็อง	27,662.03
		ท่าสว่าง	4,869.40
		เทนมีย์	3,285.03
		นาดี	24,658.51
		บุฤาษี	11,858.40
		เพ็ชราม	7,445.87
		เมืองที	18,071.43
		ราม	16,634.42
		สลักได	2,689.72
		สวาย	412.67
		สำโรง	19,101.02
		แสลงพัน	5,130.94
	รัตนบุรี	กุดขาคีม	15,340.27
		แก	4,647.41
		ดอนแรด	18,288.40
		ทับใหญ่	17,969.04
		ธาตุ	8,916.96
		น้ำเขียว	100.97
		เปิด	0.47
		ไผ่	12,767.63
		ยางสว่าง	3,570.21
		รัตนบุรี	4,108.15

ที่มาข้อมูล:

- ข้อมูลค่าดัชนีความแตกต่างของความชื้น (NDWI) ช่วง 5 ปี (พ.ศ.2559 - 2563): GISTDA
- Area-Based พื้นที่เสี่ยงภัยแล้ง ปี พ.ศ. 2560: สททช
- พื้นที่เสี่ยงภัยแล้ง ช่วง 10 ปี (พ.ศ. 2550 - 2559): ปภ

พื้นที่เสี่ยงภัยแล้งมาก เดือนกุมภาพันธ์ ในพื้นที่สำนักงานทรัพยากรน้ำภาค 5

จังหวัด	อำเภอ	ตำบล	พื้นที่เสี่ยงน้ำท่วม (ไร่)
		หนองบัวทอง	12,195.69
	ลำดวน	โชคเหนือ	23,054.81
		ตระเปียงเตี้ย	13,307.82
		ตราดม	19,768.97
		ลำดวน	30,259.75
		อุโลก	30,572.32
	ศรีณรงค์	แจนแวน	20,717.66
		ณรงค์	111.08
		ตรวจ	8,378.03
		ศรีสุข	13,168.53
		หนองแวง	13,919.85
	ศีขรภูมิ	กุดหวาย	11,038.69
		ขวาวใหญ่	5,910.84
		คาละมะ	15,253.89
		จารพัด	21,768.56
		ช่างปี	25,050.26
		ตรมไพร	7,503.59
		ตรึม	22,857.59
		แตล	18,207.96
		นารุ่ง	15,418.57
		ผักไหม	6,596.94
		ยาง	6,668.89
		ระแงง	7,121.73
		หนองขวาว	15,105.95
		หนองบัว	7,989.35
		หนองเหล็ก	17,481.99
	สนม	นนวน	0.51
		หนองระฆัง	0.33
		หนองอียอ	1.67
		หัวจัว	0.06
	สังขะ	กระเทียม	18,376.05
		ทับทัน	4,532.92
		สะกาด	1,802.17
	สำโรงทาบ	กระออม	2.62
		เกาะแก้ว	6,753.17
		ประคู้	9,492.52
		ศรีสุข	13,376.70

ที่มาข้อมูล:

- ข้อมูลค่าดัชนีความแตกต่างของความชื้น (NDWI) ช่วง 5 ปี (พ.ศ.2559 - 2563): GISTDA
- Area-Based พื้นที่เสี่ยงภัยแล้ง ปี พ.ศ. 2560: สททช
- พื้นที่เสี่ยงภัยแล้ง ช่วง 10 ปี (พ.ศ. 2550 - 2559): ปภ

พื้นที่เสี่ยงภัยแล้งมาก เดือนกุมภาพันธ์ ในพื้นที่สำนักงานทรัพยากรน้ำภาค 5

จังหวัด	อำเภอ	ตำบล	พื้นที่เสี่ยงน้ำท่วม (ไร่)
		สะโน	7.59
		สำโรงทาบ	17,096.67
		เสม็จ	9,487.58
		หนองไผ่ล้อม	17,653.58
		หนองฮะ	13,896.88
		หมื่นศรี	15,871.54
รวม			6,673,071.95

ที่มาข้อมูล:

- ข้อมูลค่าดัชนีความแตกต่างของความชื้น (NDWI) ช่วง 5 ปี (พ.ศ.2559 - 2563): GISTDA
- Area-Based พื้นที่เสี่ยงภัยแล้ง ปี พ.ศ. 2560: สททช
- พื้นที่เสี่ยงภัยแล้ง ช่วง 10 ปี (พ.ศ. 2550 - 2559): ปภ

พื้นที่เสี่ยงภัยแล้งปานกลาง เดือนมีนาคม ในพื้นที่สำนักงานทรัพยากรน้ำภาค 5

จังหวัด	อำเภอ	ตำบล	พื้นที่เสี่ยงน้ำท่วม (ไร่)	
นครราชสีมา	แก้งสนามนาง	แก้งสนามนาง	4,682.11	
		โนนสำราญ	9,257.33	
		บึงสำโรง	10,975.19	
			สีสุก	4,084.73
		ขามทะเลสอ	หนองสรวง	4.27
		ขามสะแกแสง	ขามสะแกแสง	7,100.70
			ชีวิ๊ก	3,819.75
			โนนเมือง	10,083.88
			พะงาด	5,083.56
			เมืองเกษตร	1,568.70
			เมืองนาท	5,759.21
			หนองหัวฟาน	4,359.69
		คง	ขามสมบูรณ์	9,188.05
			คูขาด	8,683.72
			ดอนใหญ่	7,948.82
			ตาจั่น	8,024.76
			เทพาลัย	8,074.90
			โนนเต็ง	5,981.27
			เมืองคง	17,363.31
			หนองมะนาว	9,771.45
		จักราช	ทองหลาง	3,038.03
			หนองพลวง	4,000.65
		เฉลิมพระเกียรติ	ช้างทอง	5,628.65
			ท่าช้าง	11,739.89
			พระพุทธ	12,017.97
			หนองงูเหลือม	10,217.85
			หนองยาง	6,502.57
		ชุมพวง	ชุมพวง	9,121.68
			ตลาดไทร	949.99
			ท่าลาด	5,606.78
			โนนตุม	2,192.73
			โนนยอ	6,367.75
			ประสุข	20,710.45
		สาหร่าย	2,429.49	
		หนองหลัก	6,729.87	
	โชคชัย	กระโทก	11,078.81	
		โชคชัย	11,948.77	
		ด่านเกวียน	8,494.89	

ที่มาข้อมูล:

- ข้อมูลค่าดัชนีความแตกต่างของความชื้น (NDWI) ช่วง 5 ปี (พ.ศ.2559 - 2563): GISTDA
- Area-Based พื้นที่เสี่ยงภัยแล้ง ปี พ.ศ. 2560: สททช
- พื้นที่เสี่ยงภัยแล้ง ช่วง 10 ปี (พ.ศ. 2550 - 2559): ปภ

พื้นที่เสี่ยงภัยแล้งปานกลาง เดือนมีนาคม ในพื้นที่สำนักงานทรัพยากรน้ำภาค 5

จังหวัด	อำเภอ	ตำบล	พื้นที่เสี่ยงน้ำท่วม (ไร่)
		ท่าจะหลุง	4,346.47
		ท่าเยี่ยม	7,102.34
		ท่าลาดขาว	2,013.78
		ท่าอ่าง	9,590.37
		พลับพลา	1,314.24
		ละลมใหม่พัฒนา	2,037.44
	ด่านขุนทด	กุดพิมาน	7,973.27
		ด่านขุนทด	35,959.33
		ด่านนอก	10,577.37
		ด่านโน	19,448.35
		ตะเคียน	52,408.27
		โนนเมืองพัฒนา	3,242.85
		บ้านเก่า	50,061.10
		บ้านแปรง	2,331.44
		พันชนะ	14,679.76
		สระจรเข้	39,623.82
		หนองกราด	57,847.99
		หนองไทร	5,650.44
		หนองบัวตะเกียด	25,249.50
		หนองบัวละคร	7,436.21
		ห้วยบง	29,237.04
		หินดาด	27,009.54
	เทพารักษ์	สำนักตะคร้อ	10,678.80
		หนองแวง	23,316.89
	โนนแดง	ดอนยาวใหญ่	2,480.47
		โนนแดง	7,696.70
		โนนตาเถร	3,900.50
		วังหิน	1,418.06
		ลำพะเนียง	1,357.81
	โนนไทย	กำแพง	11,177.67
		ค้ำพลู	8,525.66
		ด่านจาก	6,773.40
		ถนนโพธิ์	1,044.91
		โนนไทย	6,790.34
		บัลลังก์	5,571.07
		บ้านวัง	4,904.37
		มะค่า	2,070.70
		สายออ	3,673.14

ที่มาข้อมูล:

- ข้อมูลค่าดัชนีความแตกต่างของความชื้น (NDWI) ช่วง 5 ปี (พ.ศ.2559 - 2563): GISTDA
- Area-Based พื้นที่เสี่ยงภัยแล้ง ปี พ.ศ. 2560: สททช
- พื้นที่เสี่ยงภัยแล้ง ช่วง 10 ปี (พ.ศ. 2550 - 2559): ปภ

พื้นที่เสี่ยงภัยแล้งปานกลาง เดือนมีนาคม ในพื้นที่สำนักงานทรัพยากรน้ำภาค 5

จังหวัด	อำเภอ	ตำบล	พื้นที่เสี่ยงน้ำท่วม (ไร่)
		สำโรง	3,068.11
	โนนสูง	ขามเฒ่า	3,430.89
		จันอัด	3,316.98
		ดอนชมพู	4,660.31
		ดอนหวาย	2,467.18
		ด่านคล้า	5,309.16
		โตนด	6,746.82
		ธารปราสาท	5,804.50
		โนนสูง	6,177.92
		บึง	6,586.37
		พลสงคราม	6,044.90
		มะค่า	9,011.46
		เมืองปราสาท	2,193.73
		ลำคองษ์	1,830.89
		ลำมูล	4,395.63
		หลุมข้าว	3,831.77
		ใหม่	3,958.43
	บัวลาย	บัวลาย	1,163.42
		เมืองพะไล	1,522.48
		หนองหว่า	454.55
	บัวใหญ่	ขุนทอง	835.80
		โนนทองกลาง	0.72
	บ้านเหลื่อม	โคกกระเบื้อง	260.73
		ช่อระกา	969.60
		บ้านเหลื่อม	8,995.16
		วังโพธิ์	2,506.56
	ประทาย	กระทุ่มราย	1,849.94
		โคกกลาง	2,807.73
		ดอนมัน	1,353.23
		ตลาดไทร	4,666.27
		ทุ่งสว่าง	5,860.35
		นางรำ	3,873.04
		โนนเพ็ด	695.23
		ประทาย	3,975.33
		เมืองโดน	559.01
		วังไม้แดง	59.86
		หนองค่าย	2,368.19
		หนองพลวง	1,764.96

ที่มาข้อมูล:

- ข้อมูลค่าดัชนีความแตกต่างของความชื้น (NDWI) ช่วง 5 ปี (พ.ศ.2559 - 2563): GISTDA
- Area-Based พื้นที่เสี่ยงภัยแล้ง ปี พ.ศ. 2560: สททช
- พื้นที่เสี่ยงภัยแล้ง ช่วง 10 ปี (พ.ศ. 2550 - 2559): ปภ

พื้นที่เสี่ยงภัยแล้งปานกลาง เดือนมีนาคม ในพื้นที่สำนักงานทรัพยากรน้ำภาค 5

จังหวัด	อำเภอ	ตำบล	พื้นที่เสี่ยงน้ำท่วม (ไร่)
		หันห้วยทราย	1,459.76
	พระทองคำ	พังเทียม	8,128.41
		มาบกราด	1.42
		สระพระ	7,278.22
		หนองหอย	32.21
	พิมาย	กระซอน	5,957.75
		กระเบื้องใหญ่	5,882.33
		ชีวาน	971.80
		ดงใหญ่	19,639.93
		ท่าหลวง	11,838.77
		ธารละหลอด	8,273.43
		ในเมือง	19,807.56
		โบสถ์	25,139.01
		ริงกาใหญ่	7,921.26
		สัมฤทธิ์	12,729.17
		หนองระเวียง	3,348.34
	เมืองนครราชสีมา	โคกสูง	7,382.29
		จอหอ	15,454.35
		ตลาด	7,741.94
		ในเมือง	22,048.63
		บ้านเกาะ	4,222.47
		บ้านโพธิ์	19,067.00
		บ้านใหม่	6,966.14
		ปรุใหญ่	2,156.91
		พลกรัง	5,672.16
		พะเนา	5,172.59
		พุดซา	19,300.83
		โพธิ์กลาง	8,098.41
		มะเริง	5,230.60
		สีมูม	8,150.51
		สุรนารี	3,036.22
		หนองกระทุ่ม	12,425.63
		หนองไข่น้ำ	8,212.86
		หนองจบก	1,113.22
		หนองบัวศาลา	13,767.69
		หนองไผ่ล้อม	7,410.34
		หนองระเวียง	24,048.98
		หมื่นไวย	7,371.21

ที่มาข้อมูล:

- ข้อมูลค่าดัชนีความแตกต่างของความชื้น (NDWI) ช่วง 5 ปี (พ.ศ.2559 - 2563): GISTDA
- Area-Based พื้นที่เสี่ยงภัยแล้ง ปี พ.ศ. 2560: สททช
- พื้นที่เสี่ยงภัยแล้ง ช่วง 10 ปี (พ.ศ. 2550 - 2559): ปภ

พื้นที่เสี่ยงภัยแล้งปานกลาง เดือนมีนาคม ในพื้นที่สำนักงานทรัพยากรน้ำภาค 5

จังหวัด	อำเภอ	ตำบล	พื้นที่เสี่ยงน้ำท่วม (ไร่)
		หัวทะเล	14,365.61
	เมืองยาง	กระเบื้องนอก	10,770.32
		โนนอุดม	5,238.81
		เมืองยาง	6,459.33
		ละหานปลาค้าว	5,225.11
	ลำทะเมนชัย	ขุย	7,414.73
		ไพล	1,755.31
	สีคิ้ว	วังโรงใหญ่	2,427.00
	สีดา	โนนประดู่	659.74
		โพนทอง	3,870.06
		สามเมือง	3,526.59
		สีดา	1,190.91
		หนองตาดใหญ่	1,563.84
	สูงเนิน	โนนคำ	0.14
		เสมา	1.15
	เสิงสาง	สระตะเคียน	835.14
		เสิงสาง	147.77
	ห้วยแถลง	จั่ว	3,332.53
		หูล่งตะเคียน	3,718.75
บุรีรัมย์	กระสัง	กระสัง	8,120.69
		กันทรารมย์	3,909.34
		ชุมแสง	6,746.12
		บ้านปรือ	12,936.46
		เมืองไผ่	834.13
		ลำดวน	23,910.48
		ศรีภูมิ	676.32
		สองชั้น	9,472.39
		สูงเนิน	6,680.19
		หนองเต็ง	22,405.86
		ห้วยสำราญ	2,077.82
	คูเมือง	บ้านแพ	12,959.74
		ปะเคียบ	11,824.18
		หนองขमार	23.02
	แคนดง	แคนดง	9,575.30
		ดงพลอง	9,840.06
		สระบัว	4,095.23
		หัวฝาย	4,190.49
	ชำนิ	โคกสนวน	401.57

ที่มาข้อมูล:

- ข้อมูลค่าดัชนีความแตกต่างของความชื้น (NDWI) ช่วง 5 ปี (พ.ศ.2559 - 2563): GISTDA
- Area-Based พื้นที่เสี่ยงภัยแล้ง ปี พ.ศ. 2560: สททช
- พื้นที่เสี่ยงภัยแล้ง ช่วง 10 ปี (พ.ศ. 2550 - 2559): ปภ

พื้นที่เสี่ยงภัยแล้งปานกลาง เดือนมีนาคม ในพื้นที่สำนักงานทรัพยากรน้ำภาค 5

จังหวัด	อำเภอ	ตำบล	พื้นที่เสี่ยงน้ำท่วม (ไร่)
		เมืองยาง	1,255.53
	นางรอง	หนองโสน	663.19
	นาโพธิ์	ดอนกอก	4,021.46
		นาโพธิ์	3,542.74
		บ้านคู	3,705.64
		บ้านดู่	3,441.85
		ศรีสว่าง	1,250.70
	โนนดินแดง	โนนดินแดง	231.05
		ลำนางรอง	188.82
	บ้านด่าน	ปราสาท	5.59
	บ้านใหม่ไชยพจน์	กุสุมาต	6,454.33
		แดงใหญ่	2,193.18
		ทองหลาง	2,774.39
		หนองเอื้อง	2,098.82
		หนองแวง	8,151.29
	ประโคนชัย	โคกตูม	1,086.50
		โคกม้า	713.68
		ตะโกตาพิ	534.61
		บ้านไทร	2,780.31
		ประโคนชัย	605.72
		ไพศาล	4,551.84
		สีเหยี่ยม	1,508.92
		แสลงโทน	1,812.33
	พลับพลาชัย	โคกขมิ้น	3,417.70
		จันดุม	5,522.71
		ป่าขัน	6,533.83
		สะเดา	7,876.03
		สำโรง	1,662.20
	พุทไธสง	บ้านจาน	8,634.02
		บ้านเป่า	4,660.76
		บ้านยาง	7,895.05
		บ้านแวง	8,919.61
		พุทไธสง	7,217.11
		มะเพ็ญ	4,477.03
		หายโคก	6,867.12
	เมืองบุรีรัมย์	กระสัง	2,237.13
		บ้านบัว	88.48
		เมืองฝาง	2,761.31

ที่มาข้อมูล:

- ข้อมูลค่าดัชนีความแตกต่างของความชื้น (NDWI) ช่วง 5 ปี (พ.ศ.2559 - 2563): GISTDA
- Area-Based พื้นที่เสี่ยงภัยแล้ง ปี พ.ศ. 2560: สททช
- พื้นที่เสี่ยงภัยแล้ง ช่วง 10 ปี (พ.ศ. 2550 - 2559): ปภ

พื้นที่เสี่ยงภัยแล้งปานกลาง เดือนมีนาคม ในพื้นที่สำนักงานทรัพยากรน้ำภาค 5

จังหวัด	อำเภอ	ตำบล	พื้นที่เสี่ยงน้ำท่วม (ไร่)
		ลุมพุก	4,135.28
		สวายจีก	1,139.14
		สองห้อง	4,841.62
		สะแกชำ	1,544.34
		สะแกโพรง	5,327.85
		เสม็ด	4,759.60
		หนองตาต	760.70
		หลักเขต	560.72
	ละหานทราย	ลำโรงใหม่	469.94
		หนองแวง	249.01
	ลำปลายมาศ	โคกกลาง	421.50
		ตะเมนชัย	24.53
		แสลงพัน	3,634.08
		หนองบัวโคก	1,427.23
		หินโคน	0.00
	สตึก	ชุมแสง	182.88
		ท่าม่วง	16,000.89
		พุงวัง	0.09
		นิคม	5,413.85
		สตึก	1,705.99
		สะแก	11,675.59
		หนองใหญ่	3.62
	ห้วยราช	โคกเหล็ก	581.43
		ตาเสา	2,245.12
		บ้านตะโก	560.01
		เมืองโพธิ์	1,378.55
		สนวน	9.85
		สามแวง	498.23
		ห้วยราช	103.38
		ห้วยราชา	484.26
ศรีสะเกษ	กันทรารมย์	คำเนียม	5,127.69
		จาน	13,318.42
		คู	3,692.16
		ดุน	11,697.36
		ทาม	24,344.27
		โนนสัง	26,520.58
		บัวน้อย	14,048.52
		ผักแพว	3,310.17

ที่มาข้อมูล:

- ข้อมูลค่าดัชนีความแตกต่างของความชื้น (NDWI) ช่วง 5 ปี (พ.ศ.2559 - 2563): GISTDA
- Area-Based พื้นที่เสี่ยงภัยแล้ง ปี พ.ศ. 2560: สททช
- พื้นที่เสี่ยงภัยแล้ง ช่วง 10 ปี (พ.ศ. 2550 - 2559): ปภ

พื้นที่เสี่ยงภัยแล้งปานกลาง เดือนมีนาคม ในพื้นที่สำนักงานทรัพยากรน้ำภาค 5

จังหวัด	อำเภอ	ตำบล	พื้นที่เสี่ยงน้ำท่วม (ไร่)
		เมืองน้อย	29,239.16
		ยาง	11,240.51
		ละทาย	13,284.66
		หนองแก้ว	23,010.70
		หนองบัว	8,132.37
		หนองวาง	27,376.62
		หนองหัวช้าง	20,431.93
		อีปาด	24,700.60
	ชุมชนิ์	กันทรารมย์	5,020.36
		โคกเพชร	1,372.77
		ใจดี	6,338.89
		ดองกำเม็ด	2,771.74
		ตะเคียน	22.74
		ตาอุด	1,588.40
		นิคมพัฒนา	499.84
		ปราสาท	6,344.64
		ปรือใหญ่	202.69
		ลมศักดิ์	1,234.59
		ศรีตระกุล	756.33
		ศรีสะอาด	1,472.79
		สะเดาใหญ่	5,370.38
		สำโรงตาเงิน	604.10
		โสน	15,428.77
		หนองฉลอง	1,480.95
		ห้วยใต้	19,626.83
		ห้วยสำราญ	5,849.93
		ห้วยเหนือ	4,708.58
		ห้วยเสือ	2,093.52
	ขุนหาญ	กระหวัน	9,714.59
		ขุนหาญ	4,826.60
		โนนสูง	212.74
		โพธิ์กระสังข์	6,978.84
		โพธิ์วงค์	2,000.24
		ไพร	5,227.29
		ลี	4,096.92
	น้ำเกลี้ยง	เขิน	2,359.24
		คูบ	17,429.78
		ตองปัด	2,340.50

ที่มาข้อมูล:

- ข้อมูลค่าดัชนีความแตกต่างของความชื้น (NDWI) ช่วง 5 ปี (พ.ศ.2559 - 2563): GISTDA
- Area-Based พื้นที่เสี่ยงภัยแล้ง ปี พ.ศ. 2560: สททช
- พื้นที่เสี่ยงภัยแล้ง ช่วง 10 ปี (พ.ศ. 2550 - 2559): ปภ

พื้นที่เสี่ยงภัยแล้งปานกลาง เดือนมีนาคม ในพื้นที่สำนักงานทรัพยากรน้ำภาค 5

จังหวัด	อำเภอ	ตำบล	พื้นที่เสี่ยงน้ำท่วม (ไร่)
		น้ำเกลี้ยง	10,338.09
		รุ่งระวี	4,998.42
		ละเอาะ	6,133.38
	โนนคูณ	บก	7,209.88
		โพธิ์	563.77
		เหล่ากว้าง	691.67
	บึงบูรพ์	บึงบูรพ์	6,367.70
		เปี๊ยะ	12,794.83
	ปรางค์กู่	กู่	6,001.25
		คู	4,338.40
		ตูม	4,726.24
		พิมาย	558.17
		พิมายเหนือ	1,285.42
		โพธิ์ศรี	846.77
		สมอ	5,678.90
		สวาย	6,303.58
		สำโรงปราสาท	4,414.05
		หนองเชียงทูน	6,669.81
	พยุห์	คำแย	4,330.67
		โนนเพ็ก	2,596.55
		พยุห์	1,853.72
		พรหมสวัสดิ์	4,244.67
		หนองค้ำ	1,753.52
	โพธิ์ศรีสุวรรณ	โดด	4,268.40
		ผือใหญ่	2,303.35
		เสียว	3,575.49
		หนองม้า	1,035.19
		อีเซ	8,828.88
	ไพรบึง	ดินแดง	832.95
		โนนปูน	2,325.91
		ปราสาทเยอ	5,077.87
		ไพรบึง	26,947.88
		สำโรงพลัน	11,301.45
		สุขสวัสดิ์	5,035.42
	ภูสิงห์	ตะเคียนราม	7,991.61
		ห้วยตึกชู	2,349.04
	เมืองจันทร์	ตาโกน	13,111.38
		เมืองจันทร์	7,680.21

ที่มาข้อมูล:

- ข้อมูลค่าดัชนีความแตกต่างของความชื้น (NDWI) ช่วง 5 ปี (พ.ศ.2559 - 2563): GISTDA
- Area-Based พื้นที่เสี่ยงภัยแล้ง ปี พ.ศ. 2560: สททช
- พื้นที่เสี่ยงภัยแล้ง ช่วง 10 ปี (พ.ศ. 2550 - 2559): ปภ

พื้นที่เสี่ยงภัยแล้งปานกลาง เดือนมีนาคม ในพื้นที่สำนักงานทรัพยากรน้ำภาค 5

จังหวัด	อำเภอ	ตำบล	พื้นที่เสี่ยงน้ำท่วม (ไร่)
		หนองใหญ่	4,055.33
	เมืองศรีสะเกษ	คูซอด	12,817.67
		จาน	1,238.42
		ชำ	6,486.43
		ตะดอบ	879.92
		พุ่ม	4,488.80
		น้ำคำ	18,383.43
		โพธิ์	8,111.23
		โพนชำ	7,721.71
		โพนเขวา	9,740.03
		โพนค้อ	2,169.51
		เมืองใต้	4,867.56
		เมืองเหนือ	8,282.52
		หญ้าปล้อง	5,749.54
		หนองแก้ว	3,522.03
		หนองครก	5,786.35
		หนองไผ่	8,794.78
		หนองไฮ	570.19
		หมากเขียบ	2,177.10
	ยางชุมน้อย	กุดเมืองฮาม	6,077.20
		คอนกาม	6,013.78
		โนนคูณ	2,666.71
		บึงบอน	11,940.27
		ยางชุมน้อย	5,916.20
		ยางชุมใหญ่	3,482.23
		ลิ้นฟ้า	5,369.53
	ราชีไศล	จิกสังข์ทอง	6,958.34
		ด่าน	14,805.87
		คู	3,730.54
		บัวหุ้ง	13,865.96
		ไผ่	6,274.65
		เมืองคง	7,735.99
		เมืองแคน	9,967.45
		สัมป่อย	13,627.03
		สร้างปี่	7,839.48
		หนองแค	13,811.99
		หนองหมี	7,185.80
		หนองอึ่ง	17,523.37

ที่มาข้อมูล:

- ข้อมูลค่าดัชนีความแตกต่างของความชื้น (NDWI) ช่วง 5 ปี (พ.ศ.2559 - 2563): GISTDA
- Area-Based พื้นที่เสี่ยงภัยแล้ง ปี พ.ศ. 2560: สททช
- พื้นที่เสี่ยงภัยแล้ง ช่วง 10 ปี (พ.ศ. 2550 - 2559): ปภ

พื้นที่เสี่ยงภัยแล้งปานกลาง เดือนมีนาคม ในพื้นที่สำนักงานทรัพยากรน้ำภาค 5

จังหวัด	อำเภอ	ตำบล	พื้นที่เสี่ยงน้ำท่วม (ไร่)
		ห้วยน้ำค้ำ	2,700.55
	วังหิน	ทุ่งสว่าง	8,993.12
		ธาตุ	2,049.61
		บุดง	8,001.81
		โพนยาง	386.23
		ศรีสำราญ	2,238.76
	ศรีรัตนะ	พิงพวย	5,091.97
		ศรีโนนงาม	2,867.91
	ศิลาลาด	กุง	7,038.99
		คลีกล้วย	3,049.34
		โจดม่วง	425.18
		หนองบัวดง	11,468.57
	ห้วยทับทัน	กล้วยแก้ว	13,572.35
		จานแสนไชย	14,892.31
		ปราสาท	12,751.03
		ผักไหม	6,605.11
		เมืองหลวง	22,918.62
		ห้วยทับทัน	12,945.51
	อุทุมพรพิสัย	ก้านเหลือง	15,400.99
		กำแพง	7,606.69
		ชะยูง	16,070.72
		แซ้	14,046.88
		แหม	2,616.37
		โคกจาน	4,222.18
		โคกหล้า	2,133.18
		ตาเกษ	10,202.16
		แต่	5,394.69
		ทุ่งไชย	4,048.63
		ปะอ่าว	6,820.65
		โพธิ์ชัย	2,960.72
		รังแร้ง	8,912.07
		สระกำแพงใหญ่	9,098.91
		สำโรง	12,801.36
		หนองห้าง	16,315.80
		หนองไฮ	2,588.35
		หัวช้าง	2,439.25
		อีหล้า	2,020.90
สุรินทร์	เขวาสินรินทร์	เขวาสินรินทร์	2,975.68

ที่มาข้อมูล:

- ข้อมูลค่าดัชนีความแตกต่างของความชื้น (NDWI) ช่วง 5 ปี (พ.ศ.2559 - 2563): GISTDA
- Area-Based พื้นที่เสี่ยงภัยแล้ง ปี พ.ศ. 2560: สททช
- พื้นที่เสี่ยงภัยแล้ง ช่วง 10 ปี (พ.ศ. 2550 - 2559): ปภ

พื้นที่เสี่ยงภัยแล้งปานกลาง เดือนมีนาคม ในพื้นที่สำนักงานทรัพยากรน้ำภาค 5

จังหวัด	อำเภอ	ตำบล	พื้นที่เสี่ยงน้ำท่วม (ไร่)
		ตากูก	2,005.90
		บ้านแร่	1,271.43
		บึง	757.17
		ปราสาททอง	1,860.77
	จอมพระ	จอมพระ	3,453.67
		บ้านฝื่อ	6,385.60
		บุแกรง	14,071.68
		เป็นสุข	0.00
		ลุ่มระวี	3,638.07
		หนองสนิท	5,436.99
	ชุมพลบุรี	กระเบื้อง	18,897.52
		ชุมพลบุรี	45,731.00
		นาหนองไผ่	25,554.56
		ไพรขลา	8,753.99
		เมืองบัว	23,373.62
		ยะวี๊ก	21,355.13
		ศรีณรงค์	12,255.45
		สระซุด	17,286.17
		หนองเรือ	13,256.37
	ท่าตูม	กระโพ	1,793.45
		ท่าตูม	6,977.98
		ทุ่งกุลา	5,294.72
		บะ	2,246.48
		บัวโคก	0.61
		พรมเทพ	6,392.75
		โพนครก	27,956.11
		เมืองแก	0.06
		หนองบัว	1,599.69
	โนนนารายณ์	คำผง	120.75
		หนองหลวง	23.71
	ปราสาท	ตานี	101.43
		ทุ่งมน	8,732.34
	เมืองสุรินทร์	แกใหญ่	13,771.17
		คอโค	8,376.39
		ตระแสง	5,695.11
		ตั้งใจ	6,649.04
		ตาอ้อ	23,062.93
		ท่าสว่าง	23,052.44

ที่มาข้อมูล:

- ข้อมูลค่าดัชนีความแตกต่างของความชื้น (NDWI) ช่วง 5 ปี (พ.ศ.2559 - 2563): GISTDA
- Area-Based พื้นที่เสี่ยงภัยแล้ง ปี พ.ศ. 2560: สททช
- พื้นที่เสี่ยงภัยแล้ง ช่วง 10 ปี (พ.ศ. 2550 - 2559): ปภ

พื้นที่เสี่ยงภัยแล้งปานกลาง เดือนมีนาคม ในพื้นที่สำนักงานทรัพยากรน้ำภาค 5

จังหวัด	อำเภอ	ตำบล	พื้นที่เสี่ยงน้ำท่วม (ไร่)
		เทนมีย์	12,717.83
		นาดี	30,034.51
		บุฤาษี	19,824.23
		เพ็ชราม	19,575.26
		เมืองที	23,222.45
		ราม	13,231.32
		สลักได	16,199.30
		สวาย	14,712.78
		สำโรง	19,927.43
		แสงพันธ์	13,969.06
	รัตนบุรี	กุดขาคิม	18,109.91
		แก	6,466.20
		ดอนแรด	49,164.22
		ทับใหญ่	13,511.65
		ธาตุ	1,671.48
		น้ำเขียว	1.00
		เบ็ด	40.36
		ไผ่	1,111.06
		ยางสว่าง	7,869.72
		รัตนบุรี	40.62
		หนองบัวทอง	10,764.50
	ลำดวน	โชคเหนือ	1,925.29
		ตระเปียงเตี้ย	6,429.55
		ตราคม	930.19
		ลำดวน	1,206.61
		อุโลก	4,038.86
	ศรีณรงค์	แจนแวน	8,963.90
		ณรงค์	12.51
		ตรวจ	23,549.02
		ศรีสุข	10,784.11
		หนองแวง	249.81
	ศีขรภูมิ	กุดหวาย	17,454.74
		ขวาใหญ่	18,955.08
		คาละแมะ	10,430.94
		จารพัด	17,953.79
		ช่างปี	18,278.20
		ตรมไพร	28,049.77
		ตรึม	18,894.63

ที่มาข้อมูล:

- ข้อมูลค่าดัชนีความแตกต่างของความชื้น (NDWI) ช่วง 5 ปี (พ.ศ.2559 - 2563): GISTDA
- Area-Based พื้นที่เสี่ยงภัยแล้ง ปี พ.ศ. 2560: สททช
- พื้นที่เสี่ยงภัยแล้ง ช่วง 10 ปี (พ.ศ. 2550 - 2559): ปภ

พื้นที่เสี่ยงภัยแล้งปานกลาง เดือนมีนาคม ในพื้นที่สำนักงานทรัพยากรน้ำภาค 5

จังหวัด	อำเภอ	ตำบล	พื้นที่เสี่ยงน้ำท่วม (ไร่)
		แตล	29,354.54
		นารุ่ง	7,820.85
		ผักไหม	16,836.42
		ยาง	16,994.67
		ระแงง	22,648.54
		หนองขาว	14,520.95
		หนองบัว	19,795.51
		หนองเหล็ก	18,512.45
	สนม	นานวน	0.02
		หนองระฆัง	0.81
		หนองอียอ	0.41
		ห้วยจั่ว	0.01
	สังขะ	กระเทียม	770.50
		ตาดง	93.86
		ทับทัน	22,600.94
		สะกาด	7,686.59
	สำโรงทาบ	กระออม	63.25
		เกาะแก้ว	15,085.40
		ประคู้	655.32
		ศรีสุข	555.15
		สะโน	57.41
		สำโรงทาบ	3,612.39
		เสม็จ	379.74
		หนองไผ่ล้อม	876.28
		หนองฮะ	1,115.08
		หมื่นศรี	5,415.23
รวม			3,925,655.62

ที่มาข้อมูล:

- ข้อมูลค่าดัชนีความแตกต่างของความชื้น (NDWI) ช่วง 5 ปี (พ.ศ.2559 - 2563): GISTDA
- Area-Based พื้นที่เสี่ยงภัยแล้ง ปี พ.ศ. 2560: สททช
- พื้นที่เสี่ยงภัยแล้ง ช่วง 10 ปี (พ.ศ. 2550 - 2559): ปภ

พื้นที่เสี่ยงภัยแล้งมาก เดือนมีนาคม ในพื้นที่สำนักงานทรัพยากรน้ำภาค 5

จังหวัด	อำเภอ	ตำบล	พื้นที่เสี่ยงน้ำท่วม (ไร่)	
นครราชสีมา	แก้งสนามนาง	แก้งสนามนาง	3,244.68	
		โนนสำราญ	19,261.13	
		บึงสำโรง	10,421.96	
			สีสุก	2,989.60
		ขามสะแกแสง	ขามสะแกแสง	40,730.40
			ชีวิ๊ก	27,070.34
			โนนเมือง	9,813.81
			พะวงด	16,581.14
			เมืองเกษตร	6,213.38
			เมืองนาท	22,090.14
			หนองหัวพาน	18,820.32
		คง	ขามสมบูรณ์	20,036.30
			คูขาด	42,757.41
			ดอนใหญ่	15,575.32
			ตาจั่น	34,051.55
			เทพาลัย	31,216.97
			โนนเต็ง	10,745.81
			เมืองคง	19,195.52
			หนองมะนาว	16,397.24
		จักราช	ทองกลาง	5,885.80
			หนองพลวง	6,787.87
		เฉลิมพระเกียรติ	ช้างทอง	5,999.46
			ท่าช้าง	4,219.10
			พระพุทธร	3,169.88
			หนองงูเห่ล้อม	12,656.39
			หนองยาง	4,962.22
		ชุมพวง	ชุมพวง	7,276.32
			ตลาดไทร	2,547.10
			ท่าลาด	10,798.90
			โนนตุม	5,314.01
			โนนยอ	8,092.46
			ประสุข	25,059.18
			สาหร่าย	7,003.23
		หนองหลัก	25,444.52	
	โชคชัย	กระโทก	2,606.85	
		โชคชัย	4,021.70	
		ด่านเกวียน	2,594.25	

ที่มาข้อมูล:

- ข้อมูลค่าดัชนีความแตกต่างของความชื้น (NDWI) ช่วง 5 ปี (พ.ศ.2559 - 2563): GISTDA
- Area-Based พื้นที่เสี่ยงภัยแล้ง ปี พ.ศ. 2560: สททช
- พื้นที่เสี่ยงภัยแล้ง ช่วง 10 ปี (พ.ศ. 2550 - 2559): ปภ

พื้นที่เสี่ยงภัยแล้งมาก เดือนมีนาคม ในพื้นที่สำนักงานทรัพยากรน้ำภาค 5

จังหวัด	อำเภอ	ตำบล	พื้นที่เสี่ยงน้ำท่วม (ไร่)
		ท่าจะหลุง	6,528.41
		ท่าเยี่ยม	3,895.24
		ท่าลาดขาว	136.89
		ท่าอ่าง	3,050.21
		ละลมใหม่พัฒนา	4,180.23
	ด่านขุนทด	กุดพิมาน	40,258.11
		ด่านขุนทด	7,349.50
		ด่านนอก	8,822.96
		ด่านใน	3,524.52
		ตะเคียน	24,493.82
		โนนเมืองพัฒนา	30,597.18
		บ้านเก่า	7,386.06
		บ้านแปรง	19,371.83
		พันชนะ	37,977.26
		สระจรเข้	18,828.52
		หนองกราด	13,539.24
		หนองไทร	19,934.06
		หนองบัวตะเกียด	21,426.94
		หนองบัวละคร	21,449.19
		ห้วยบง	2,421.71
		หินดาด	49,356.09
	เทพารักษ์	สำนักตะคร้อ	34,057.22
		หนองแวง	18,386.42
	โนนแดง	ดอนยาวใหญ่	12,209.26
		โนนแดง	15,893.94
		โนนตาเถร	13,818.68
		วังหิน	21,480.78
		สำพะเนียง	23,645.28
	โนนไทย	กำปิง	22,220.17
		ค้ำพลู	44,310.08
		ด่านจาก	23,369.12
		ถนนโพธิ์	19,678.06
		โนนไทย	36,052.45
		บัลลังก์	48,375.06
		บ้านวัง	18,556.93
		มะค่า	33,322.25
		สายออ	16,269.10

ที่มาข้อมูล:

- ข้อมูลค่าดัชนีความแตกต่างของความชื้น (NDWI) ช่วง 5 ปี (พ.ศ.2559 - 2563): GISTDA
- Area-Based พื้นที่เสี่ยงภัยแล้ง ปี พ.ศ. 2560: สททช
- พื้นที่เสี่ยงภัยแล้ง ช่วง 10 ปี (พ.ศ. 2550 - 2559): ปภ

พื้นที่เสี่ยงภัยแล้งมาก เดือนมีนาคม ในพื้นที่สำนักงานทรัพยากรน้ำภาค 5

จังหวัด	อำเภอ	ตำบล	พื้นที่เสี่ยงน้ำท่วม (ไร่)
		สำโรง	25,642.06
	โนนสูง	ขามเฒ่า	19,614.14
		จันอัด	17,307.91
		ดอนชมพู	20,824.35
		ดอนหวาย	5,724.76
		ด่านคล้า	12,896.43
		โตนด	10,751.94
		ธารปราสาท	19,570.29
		โนนสูง	3,172.85
		ปึง	17,619.13
		พลสงคราม	35,899.61
		มะค่า	41,351.29
		เมืองปราสาท	31,631.67
		ลำคองษ์	30,204.45
		ลำมูล	13,166.13
		หลุมข้าว	48,063.09
		ใหม่	27,567.69
	บัวลาย	บัวลาย	8,634.71
		เมืองพะไล	11,698.39
		หนองหว่า	3,804.86
	บัวใหญ่	กุดจอก	1.09
		ขุนทอง	10,622.91
		ดอนตะหนัก	1.51
		โนนทองกลาง	1.02
		บัวใหญ่	0.03
		เสมใหญ่	1.02
	บ้านเหลื่อม	โคกกระเบื้อง	876.07
		ช่อระกา	1,417.71
		บ้านเหลื่อม	9,765.43
		วังโพธิ์	5,695.16
	ประทาย	กระพุ่มราย	37,647.33
		โคกกลาง	26,322.99
		ดอนมัน	20,685.78
		ตลาดไทร	21,686.91
		ทุ่งสว่าง	12,995.84
		นางรำ	18,632.74
		โนนเพ็ด	15,479.31

ที่มาข้อมูล:

- ข้อมูลค่าดัชนีความแตกต่างของความชื้น (NDWI) ช่วง 5 ปี (พ.ศ.2559 - 2563): GISTDA
- Area-Based พื้นที่เสี่ยงภัยแล้ง ปี พ.ศ. 2560: สททช
- พื้นที่เสี่ยงภัยแล้ง ช่วง 10 ปี (พ.ศ. 2550 - 2559): ปภ

พื้นที่เสี่ยงภัยแล้งมาก เดือนมีนาคม ในพื้นที่สำนักงานทรัพยากรน้ำภาค 5

จังหวัด	อำเภอ	ตำบล	พื้นที่เสี่ยงน้ำท่วม (ไร่)
		ประทาย	14,883.87
		เมืองโดน	23,713.64
		วังไม้แดง	3,207.58
		หนองคาย	17,795.15
		หนองพลวง	21,144.92
		หันห้วยทราย	28,555.93
	พระทองคำ	พังเทียม	41,175.35
		มาบกราด	2.24
		สระพระ	18,672.33
		หนองหอย	277.60
	พิมาย	กระซอน	57,181.08
		กระเบื้องใหญ่	36,558.79
		ชีวาน	42,269.02
		ดงใหญ่	36,197.78
		ท่าหลวง	20,076.31
		ธารละหลอด	16,932.99
		ในเมือง	5,671.63
		โบสถ์	17,616.18
		รังกาใหญ่	4,491.20
		สัมฤทธิ์	19,330.46
		หนองระเวียง	4,822.78
	เมืองนครราชสีมา	โคกสูง	21,037.46
		จอหอ	6,673.18
		ตลาด	762.87
		บ้านเกาะ	58.50
		บ้านโพธิ์	5,787.96
		ปรุใหญ่	282.94
		พลกรัง	2,842.32
		พะเนา	337.15
		พุดซา	15,532.31
		โพธิ์กลาง	1,382.39
		มะเร็ง	96.62
		สีมุ่ม	1,358.33
		หนองกระทุ่ม	659.78
		หนองไชน้ำ	16,590.79
		หนองจะบก	577.04
		หนองบัวศาลา	5,259.90

ที่มาข้อมูล:

- ข้อมูลค่าดัชนีความแตกต่างของความชื้น (NDWI) ช่วง 5 ปี (พ.ศ.2559 - 2563): GISTDA
- Area-Based พื้นที่เสี่ยงภัยแล้ง ปี พ.ศ. 2560: สททช
- พื้นที่เสี่ยงภัยแล้ง ช่วง 10 ปี (พ.ศ. 2550 - 2559): ปภ

พื้นที่เสี่ยงภัยแล้งมาก เดือนมีนาคม ในพื้นที่สำนักงานทรัพยากรน้ำภาค 5

จังหวัด	อำเภอ	ตำบล	พื้นที่เสี่ยงน้ำท่วม (ไร่)
		หนองไผ่ล้อม	1,188.22
		หนองระเวียง	7,129.97
		หมื่นไวย	1,204.21
		หัวทะเล	428.74
	เมืองยาง	กระเบื้องนอก	30,876.49
		โนนอุดม	35,507.17
		เมืองยาง	43,456.19
		ละหานปลาค้าว	29,553.37
	ลำทะเมนชัย	ชุย	6,436.91
		ไพล	5,000.14
	สีคิ้ว	วังโรงใหญ่	4,129.01
		หนองบัวน้อย	243.12
	สีดา	โนนประคู้	26,495.21
		โพนทอง	16,881.16
		สามเมือง	19,133.30
		สีดา	14,767.27
		หนองตาดใหญ่	25,388.39
	สูงเนิน	โนนค่า	0.13
		เสมา	2.38
	ห้วยแถลง	จิ้ว	3,039.99
		หลุ่งตะเคียน	1,673.87
บุรีรัมย์	กระสัง	กระสัง	34,650.76
		กันทรารมย์	29,530.13
		ชุมแสง	14,689.97
		บ้านปรือ	19,929.15
		เมืองไผ่	22,945.93
		ลำดวน	18,228.18
		ศรีภูมิ	16,814.53
		สองชั้น	39,643.97
		สูงเนิน	35,948.57
		หนองเต็ง	20,984.23
		ห้วยสำราญ	33,677.16
	คูเมือง	บ้านแพ	11,024.38
		ปะเคียบ	27,715.38
		หนองขमार	866.69
	แคนดง	แคนดง	7,860.23
		ดงพลอง	3,165.00

ที่มาข้อมูล:

- ข้อมูลค่าดัชนีความแตกต่างของความชื้น (NDWI) ช่วง 5 ปี (พ.ศ.2559 - 2563): GISTDA
- Area-Based พื้นที่เสี่ยงภัยแล้ง ปี พ.ศ. 2560: สททช
- พื้นที่เสี่ยงภัยแล้ง ช่วง 10 ปี (พ.ศ. 2550 - 2559): ปภ

พื้นที่เสี่ยงภัยแล้งมาก เดือนมีนาคม ในพื้นที่สำนักงานทรัพยากรน้ำภาค 5

จังหวัด	อำเภอ	ตำบล	พื้นที่เสี่ยงน้ำท่วม (ไร่)
		สระบัว	14,229.34
		หัวฝาย	271.81
	เฉลิมพระเกียรติ	อีสานเขต	4,129.07
	ชานี	โคกสนวน	4,213.02
		เมืองยาง	5,401.65
	นางรอง	หนองโสน	22,320.36
	นาโพธิ์	ดอนกอก	19,995.39
		นาโพธิ์	24,201.63
		บ้านคู	27,052.27
		บ้านดู่	22,406.88
		ศรีสว่าง	20,706.06
	โนนดินแดง	โนนดินแดง	2.25
		ลำนางรอง	7.74
	บ้านด่าน	ปราสาท	30.49
	บ้านใหม่ไชยพจน์	กุสุมาตง	10,250.01
		แดงใหญ่	18,985.59
		ทองหลาง	19,767.09
		หนองเอื้อง	18,814.55
		หนองแวง	19,268.32
	ประโคนชัย	โคกตุม	23,308.17
		โคกม้า	10,784.98
		ตะโกตาพิ	19,408.77
		บ้านไทร	40,407.95
		ประโคนชัย	1,700.21
		ไพศาล	12,516.23
		สีเหลียม	21,382.96
		แสลงโทน	35,656.43
	พลับพลาชัย	โคกขม้น	31,882.12
		จันดุม	21,200.50
		ป่าขัน	20,475.74
		สะเดา	24,798.40
		สำโรง	29,604.17
	พุทไธสง	บ้านจาน	25,031.72
		บ้านเป่า	14,203.17
		บ้านยาง	30,729.91
		บ้านแวง	12,208.61
		พุทไธสง	23,864.52

ที่มาข้อมูล:

- ข้อมูลค่าดัชนีความแตกต่างของความชื้น (NDWI) ช่วง 5 ปี (พ.ศ.2559 - 2563): GISTDA
- Area-Based พื้นที่เสี่ยงภัยแล้ง ปี พ.ศ. 2560: สททช
- พื้นที่เสี่ยงภัยแล้ง ช่วง 10 ปี (พ.ศ. 2559 - 2559): ปภ

พื้นที่เสี่ยงภัยแล้งมาก เดือนมีนาคม ในพื้นที่สำนักงานทรัพยากรน้ำภาค 5

จังหวัด	อำเภอ	ตำบล	พื้นที่เสี่ยงน้ำท่วม (ไร่)
		มะเฟือง	25,189.77
		หายโศก	15,521.64
	เมืองปทุมธานี	กระสัง	4,556.13
		บ้านบัว	494.02
		เมืองฝาง	22,569.29
		ลุมพุก	7,136.35
		สวายจีก	20,187.30
		สองห้อง	19,451.04
		สะแกชำ	14,367.34
		สะแกโพรง	21,199.14
		เสม็ด	18,864.95
		หนองตาต	4,951.08
		หลักเขต	28,377.12
	ลำปลายมาศ	โคกกลาง	14,033.16
		ทะเมนชัย	215.27
		บ้านยาง	28.44
		แสลงพัน	34,983.10
		หนองบัวโคก	21,089.38
		หินโคน	0.00
	สตึก	ชุมแสง	5,507.16
		ท่าม่วง	20,849.29
		ทุ่งวัง	5.55
		นิคม	96.34
		สตึก	1,049.90
		สะแก	11,406.70
		หนองใหญ่	7.09
	ห้วยราช	โคกเหล็ก	16,380.91
		ตาเสา	13,189.59
		บ้านตะโก	16,329.33
		เมืองโพธิ์	12,409.73
		สนวน	9,294.48
		สามแวง	4,698.88
		ห้วยราช	2,209.29
		ห้วยราชา	2,542.53
ศรีสะเกษ	กันทรารมย์	คำเนียม	8,144.27
		จาน	15,527.84
		คู	10,089.68

ที่มาข้อมูล:

- ข้อมูลค่าดัชนีความแตกต่างของความชื้น (NDWI) ช่วง 5 ปี (พ.ศ.2559 - 2563): GISTDA
- Area-Based พื้นที่เสี่ยงภัยแล้ง ปี พ.ศ. 2560: สททช
- พื้นที่เสี่ยงภัยแล้ง ช่วง 10 ปี (พ.ศ. 2550 - 2559): ปภ

พื้นที่เสี่ยงภัยแล้งมาก เดือนมีนาคม ในพื้นที่สำนักงานทรัพยากรน้ำภาค 5

จังหวัด	อำเภอ	ตำบล	พื้นที่เสี่ยงน้ำท่วม (ไร่)
		ดุน	9,056.16
		ทาม	3,634.73
		โนนสัง	11,538.44
		บัวน้อย	19,676.26
		ผักแพว	26,005.68
		เมืองน้อย	7,727.13
		ยาง	23,209.08
		ละทาย	7,182.83
		หนองแก้ว	6,072.24
		หนองบัว	14,908.30
		หนองแวง	3,655.04
		หนองหัวช้าง	14,661.55
		อีปาด	7,060.07
	อุซันธุ์	กันทรารมย์	18,951.02
		โคกเพชร	16,807.44
		จะกง	213.49
		ใจดี	17,301.07
		ดองกำเม็ด	7,524.37
		ตะเคียน	1,186.34
		ตาอุด	2,918.60
		นิคมพัฒนา	299.86
		ปราสาท	11,401.11
		ปรือใหญ่	177.90
		ลมศักดิ์	12,097.20
		ศรีตระกุล	2,090.84
		ศรีสะอาด	10,441.58
		สะเดาใหญ่	11,576.79
		สำโรงตาเงิน	8,575.53
		โสน	16,851.37
		หนองฉลอง	1,493.32
		ห้วยใต้	2,692.03
		ห้วยสำราญ	21,457.95
		ห้วยเหนือ	574.77
		ห้วยเสือ	7,693.48
	ขุนหาญ	กระหวัน	9,336.23
		ขุนหาญ	5,076.01
		โนนสูง	2,665.76

ที่มาข้อมูล:

- ข้อมูลค่าดัชนีความแตกต่างของความชื้น (NDWI) ช่วง 5 ปี (พ.ศ.2559 - 2563): GISTDA
- Area-Based พื้นที่เสี่ยงภัยแล้ง ปี พ.ศ. 2560: สททช
- พื้นที่เสี่ยงภัยแล้ง ช่วง 10 ปี (พ.ศ. 2550 - 2559): ปภ

พื้นที่เสี่ยงภัยแล้งมาก เดือนมีนาคม ในพื้นที่สำนักงานทรัพยากรน้ำภาค 5

จังหวัด	อำเภอ	ตำบล	พื้นที่เสี่ยงน้ำท่วม (ไร่)
		โพธิ์กระสังข์	10,960.86
		ไพร	57.38
		ลี	425.27
	น้ำเกลี้ยง	เขิน	175.63
		คูบ	8,581.16
		ตองปิด	19,862.65
		น้ำเกลี้ยง	990.14
		รุ่งระวี	555.43
		ละเอาะ	11,331.91
	โนนคูณ	บก	15,538.16
		โพธิ์	5,259.11
		เหล่ากว้าง	2,144.35
	บึงบุรพ์	บึงบุรพ์	2,221.65
		เป่าะ	11,551.40
	ปรางค์กู่	กู่	38,423.12
		คู	24,289.22
		ตุม	13,830.91
		พิมาย	17,417.17
		พิมายเหนือ	14,583.56
		โพธิ์ศรี	17,064.52
		สมอ	20,900.47
		สวาย	9,105.20
		ลำโรงปราสาท	21,991.39
		หนองเชียงทูน	22,935.70
	พยุห์	คำแย	15,750.00
		โนนเพ็ก	12,704.96
		พยุห์	22,121.72
		พรหมสวัสดิ์	14,222.03
		หนองคำ	13,135.06
	โพธิ์ศรีสุวรรณ	โคด	22,667.31
		ผือใหญ่	7,995.70
		เสียว	9,787.41
		หนองม้า	10,135.65
		อีเซ	3,516.59
	ไพบึง	ดินแดง	16,900.15
		โนนปูน	3,407.89
		ปราสาทเยอ	13,974.65

ที่มาข้อมูล:

- ข้อมูลค่าดัชนีความแตกต่างของความชื้น (NDWI) ช่วง 5 ปี (พ.ศ.2559 - 2563): GISTDA
- Area-Based พื้นที่เสี่ยงภัยแล้ง ปี พ.ศ. 2560: สททช
- พื้นที่เสี่ยงภัยแล้ง ช่วง 10 ปี (พ.ศ. 2550 - 2559): ปภ

พื้นที่เสี่ยงภัยแล้งมาก เดือนมีนาคม ในพื้นที่สำนักงานทรัพยากรน้ำภาค 5

จังหวัด	อำเภอ	ตำบล	พื้นที่เสี่ยงน้ำท่วม (ไร่)
		ไพรบึง	24,169.18
		สำโรงปล้น	29,318.49
		สุขสวัสดิ์	18,121.00
	ภูสิงห์	ตะเคียนราม	3,761.86
		ห้วยตึกชู	477.28
	เมืองจันทร์	ตาโกน	11,546.42
		เมืองจันทร์	15,962.14
		หนองใหญ่	10,260.30
	เมืองศรีสะเกษ	คูซอด	9,969.95
		จาน	13,314.57
		ชำ	7,272.21
		ตะดอบ	14,873.20
		พุ่ม	16,800.27
		น้ำคำ	23,688.42
		โพธิ์	9,649.99
		โพนชำ	11,477.16
		โพนเขวา	7,468.86
		โพนค้อ	7,999.84
		เมืองใต้	3,095.23
		เมืองเหนือ	954.10
		หญ้าปล้อง	5,354.33
		หนองแก้ว	23,061.44
		หนองครก	3,463.31
		หนองไผ่	10,852.76
		หนองไฮ	10,568.76
		หมากเขียบ	3,797.19
	ยางชุมน้อย	กุดเมืองฮาม	8,729.56
		คอนกาม	14,130.76
		โนนคูณ	21,104.68
		บึงบอน	9,214.39
		ยางชุมน้อย	15,526.10
		ยางชุมใหญ่	11,338.48
		ลันฟ้า	16,810.78
	ราษีไศล	จิกสังข์ทอง	10,642.05
		ด่าน	4,979.78
		ตู	20,018.59
		บัวหุ้ง	11,049.16

ที่มาข้อมูล:

- ข้อมูลค่าดัชนีความแตกต่างของความชื้น (NDWI) ช่วง 5 ปี (พ.ศ.2559 - 2563): GISTDA
- Area-Based พื้นที่เสี่ยงภัยแล้ง ปี พ.ศ. 2560: สททช
- พื้นที่เสี่ยงภัยแล้ง ช่วง 10 ปี (พ.ศ. 2550 - 2559): ปภ

พื้นที่เสี่ยงภัยแล้งมาก เดือนมีนาคม ในพื้นที่สำนักงานทรัพยากรน้ำภาค 5

จังหวัด	อำเภอ	ตำบล	พื้นที่เสี่ยงน้ำท่วม (ไร่)
		ไผ่	13,801.95
		เมืองคง	6,772.35
		เมืองแคน	20,478.08
		ส้มป่อย	12,204.77
		สร้างปี	17,638.22
		หนองแคน	23,260.74
		หนองหมี	11,165.56
		หนองอึ่ง	21,432.68
		ห้วยคำ	19,767.36
	วังหิน	ทุ่งสว่าง	1,181.91
		ธาตุ	616.56
		บุงสูง	2,389.75
		โพนยาง	59.69
		ศรีสำราญ	1,135.97
	ศรีรัตนะ	พิงพวย	381.84
		ศรีโนนงาม	2,778.76
	ศิลาลาด	กุง	22,907.89
		คลีกลิ้ง	20,364.72
		โจดม่วง	11,852.99
		หนองบัวดง	9,016.95
	ห้วยทับทัน	กล้วยกว้าง	2,773.46
		จานแสนไชย	9,805.91
		ปราสาท	14,333.31
		ผักไหม	10,948.18
		เมืองหลวง	7,385.96
		ห้วยทับทัน	4,561.28
	อุทุมพรพิสัย	ก้านเหลือง	4,090.87
		กำแพง	1,104.28
		ชะยูง	545.61
		แซ้	1,964.44
		แชม	12,568.81
		โคกจาน	8,847.88
		โคกหล้าม	7,338.89
		ตาเกษ	1,176.99
		แต่้	1,642.01
		ทุ่งไชย	10,936.04
		ปะอาว	10,770.37

ที่มาข้อมูล:

- ข้อมูลค่าดัชนีความแตกต่างของความชื้น (NDWI) ช่วง 5 ปี (พ.ศ.2559 - 2563): GISTDA
- Area-Based พื้นที่เสี่ยงภัยแล้ง ปี พ.ศ. 2560: สททช
- พื้นที่เสี่ยงภัยแล้ง ช่วง 10 ปี (พ.ศ. 2550 - 2559): ปภ

พื้นที่เสี่ยงภัยแล้งมาก เดือนมีนาคม ในพื้นที่สำนักงานทรัพยากรน้ำภาค 5

จังหวัด	อำเภอ	ตำบล	พื้นที่เสี่ยงน้ำท่วม (ไร่)
		โพธิ์ชัย	12,575.79
		รังแร้ง	12,334.51
		สระกำแพงใหญ่	2,198.01
		สำโรง	3,624.33
		หนองห้าง	3,327.88
		หนองไฮ	13,503.19
		หัวช้าง	12,389.31
		อีหล้า	9,381.06
สุรินทร์	เขวาสินรินทร์	เขวาสินรินทร์	18,574.68
		ตาถูก	21,646.41
		บ้านแร่	19,685.68
		บึง	18,939.88
		ปราสาททอง	26,822.62
	จอมพระ	จอมพระ	24,041.20
		บ้านฝือ	15,650.99
		บุแกรง	12,362.86
		เป็นสุข	36.80
		ลุ่มระวี	10,130.44
		หนองสนิท	13,635.52
	ชุมพลบุรี	กระเบื้อง	22,545.70
		ชุมพลบุรี	34,138.26
		นาหนองไผ่	38,112.59
		ไพรขลา	45,620.03
		เมืองบัว	29,439.64
		ยะวีก	19,430.87
		ศรีณรงค์	13,098.00
		สระขุด	14,410.58
		หนองเรือ	7,251.53
	ท่าตูม	กระโพ	3,789.03
		ท่าตูม	5,023.04
		ทุ่งกลา	62,137.80
		บะ	1,284.64
		บัวโคก	1.12
		พรมเทพ	39,125.83
		โพนครก	32,967.61
		เมืองแก	0.97
		หนองบัว	509.31

ที่มาข้อมูล:

- ข้อมูลค่าดัชนีความแตกต่างของความชื้น (NDWI) ช่วง 5 ปี (พ.ศ.2559 - 2563): GISTDA
- Area-Based พื้นที่เสี่ยงภัยแล้ง ปี พ.ศ. 2560: สททช
- พื้นที่เสี่ยงภัยแล้ง ช่วง 10 ปี (พ.ศ. 2550 - 2559): ปภ

พื้นที่เสี่ยงภัยแล้งมาก เดือนมีนาคม ในพื้นที่สำนักงานทรัพยากรน้ำภาค 5

จังหวัด	อำเภอ	ตำบล	พื้นที่เสี่ยงน้ำท่วม (ไร่)
		หนองเมธี	0.38
	โนนนารายณ์	คำผง	20.77
		หนองเทพ	0.64
	ปราสาท	โคกยาง	0.05
		ตानी	259.22
		ทุ่งมน	7,800.86
		บ้านไทร	2.54
	เมืองสุรินทร์	แกใหญ่	4,061.97
		คอโค	684.01
		ตระแสง	1,111.38
		ตั้งใจ	5,664.09
		ตาอ็อง	18,619.66
		ท่าสว่าง	4,058.63
		เทนมีย์	1,593.38
		นาดี	16,666.64
		บุฤาษี	6,395.78
		เพี้ยราม	6,877.13
		เมืองที	10,181.45
		ราม	14,186.32
		สลักได	1,695.69
		สวาย	412.67
		สำโรง	11,810.28
		แสลงพัน	4,653.52
	รัตนบุรี	กุดขาคีม	15,008.06
		แก	5,370.67
		ดอนแรด	15,515.38
		ทับใหญ่	18,045.20
		ธาตุ	10,290.12
		น้ำเขียว	100.96
		เบ็ด	0.39
		ไผ่	12,926.60
		ยางสว่าง	3,047.07
		รัตนบุรี	4,115.23
		หนองบัวทอง	12,623.01
	ลำดวน	โชคเหนือ	24,991.71
		ตระเปียงเตีย	15,112.30
		ตราคม	21,188.35

ที่มาข้อมูล:

- ข้อมูลค่าดัชนีความแตกต่างของความชื้น (NDWI) ช่วง 5 ปี (พ.ศ.2559 - 2563): GISTDA
- Area-Based พื้นที่เสี่ยงภัยแล้ง ปี พ.ศ. 2560: สททช
- พื้นที่เสี่ยงภัยแล้ง ช่วง 10 ปี (พ.ศ. 2550 - 2559): ปภ

พื้นที่เสี่ยงภัยแล้งมาก เดือนมีนาคม ในพื้นที่สำนักงานทรัพยากรน้ำภาค 5

จังหวัด	อำเภอ	ตำบล	พื้นที่เสี่ยงน้ำท่วม (ไร่)
		ลำดวน	31,108.57
		อุโลก	29,459.29
	ศรีณรงค์	แจนแวน	21,695.69
		ณรงค์	180.24
		ตรวจ	10,000.30
		ศรีสุข	17,321.56
		หนองแวง	14,601.83
	ศีขรภูมิ	กุดหวาย	12,153.44
		ขวาวใหญ่	4,480.63
		คาละแมะ	13,420.32
		จารพัด	18,033.27
		ช่างปี	16,875.47
		ตรมไพร	7,036.41
		ตรึม	15,422.45
		แตล	13,794.33
		นารุ่ง	12,673.74
		ผักไหม	8,869.86
		ยาง	8,033.49
		ระแงง	5,114.18
		หนองขวาว	12,024.37
		หนองบัว	10,601.25
		หนองเหล็ก	23,671.91
	สนม	นานวน	0.59
		หนองระขัง	0.44
		หนองอียอ	1.38
		หัวจัว	0.19
	สังขะ	กระเทียม	18,270.09
		ทับทัน	4,368.06
		สะกาด	554.76
	สำโรงทาบ	กระออม	3.04
		เกาะแก้ว	7,139.45
		ประดู่	9,737.08
		ศรีสุข	13,794.29
		สะโน	14.95
		สำโรงทาบ	16,574.52
		เสม็จ	9,836.23
		หนองไผ่ล้อม	17,683.49

ที่มาข้อมูล:

- ข้อมูลค่าดัชนีความแตกต่างของความชื้น (NDWI) ช่วง 5 ปี (พ.ศ.2559 - 2563): GISTDA
- Area-Based พื้นที่เสี่ยงภัยแล้ง ปี พ.ศ. 2560: สททช
- พื้นที่เสี่ยงภัยแล้ง ช่วง 10 ปี (พ.ศ. 2550 - 2559): ปภ

พื้นที่เสี่ยงภัยแล้งมาก เดือนมีนาคม ในพื้นที่สำนักงานทรัพยากรน้ำภาค 5

จังหวัด	อำเภอ	ตำบล	พื้นที่เสี่ยงน้ำท่วม (ไร่)
		หนองฮะ	16,416.22
		หมีนครี	16,289.22
รวม			6,942,229.85

ที่มาข้อมูล:

- ข้อมูลค่าดัชนีความแตกต่างของความชื้น (NDWI) ช่วง 5 ปี (พ.ศ.2559 - 2563): GISTDA
- Area-Based พื้นที่เสี่ยงภัยแล้ง ปี พ.ศ. 2560: สททช
- พื้นที่เสี่ยงภัยแล้ง ช่วง 10 ปี (พ.ศ. 2550 - 2559): ปภ

พื้นที่เสี่ยงภัยแล้งปานกลาง เดือนเมษายน ในพื้นที่สำนักงานทรัพยากรน้ำภาค 5

จังหวัด	อำเภอ	ตำบล	พื้นที่เสี่ยงน้ำท่วม (ไร่)	
นครราชสีมา	แก้งสนามนาง	แก้งสนามนาง	6,574.69	
		โนนสำราญ	18,445.01	
		บึงสำโรง	18,193.23	
			สีสุก	5,815.96
		ขามทะเลสอ	หนองสรวง	4.27
		ขามสะแกแสง	ขามสะแกแสง	17,214.21
			ชีวิ๊ก	5,694.33
			โนนเมือง	11,594.68
			พะวงด	8,890.47
			เมืองเกษตร	2,488.84
			เมืองนาท	7,743.66
			หนองหัวฟาน	9,609.06
		คง	ขามสมบูรณ์	13,352.88
			คูขาด	28,172.02
			ดอนใหญ่	10,995.43
			ตาจั่น	14,709.65
			เทพาลัย	14,002.56
			โนนเต็ง	6,253.78
			เมืองคง	24,148.89
			หนองมะนาว	15,158.60
		จักราช	ทองหลาง	5,495.95
			หนองพลวง	7,061.48
		เฉลิมพระเกียรติ	ช้างทอง	6,434.88
			ท่าช้าง	12,816.62
			พระพุทธร	14,001.94
			หนองงูเหลือม	15,847.73
			หนองยาง	6,462.31
		ชุมพวง	ชุมพวง	11,478.56
			ตลาดไทร	2,226.11
			ท่าลาด	12,070.45
			โนนตูม	5,066.73
			โนนยอ	8,096.24
			ประสุข	26,182.93
		สาหร่าย	8,096.77	
		หนองหลัก	11,259.24	
	โชคชัย	กระโทก	12,709.39	
		โชคชัย	14,363.48	
		ด่านเกวียน	10,654.67	

ที่มาข้อมูล:

- ข้อมูลค่าดัชนีความแตกต่างของความชื้น (NDWI) ช่วง 5 ปี (พ.ศ.2559 - 2563): GISTDA
- Area-Based พื้นที่เสี่ยงภัยแล้ง ปี พ.ศ. 2560: สททช
- พื้นที่เสี่ยงภัยแล้ง ช่วง 10 ปี (พ.ศ. 2550 - 2559): ปภ

พื้นที่เสี่ยงภัยแล้งปานกลาง เดือนเมษายน ในพื้นที่สำนักงานทรัพยากรน้ำภาค 5

จังหวัด	อำเภอ	ตำบล	พื้นที่เสี่ยงน้ำท่วม (ไร่)
		ท่าจะหลุง	8,002.73
		ท่าเยี่ยม	9,297.11
		ท่าลาดขาว	2,089.39
		ท่าอ่าง	10,878.45
		พลับพลา	1,314.23
		ละลมใหม่พัฒนา	4,848.75
	ด่านขุนทด	กุดพิมาน	16,193.16
		ด่านขุนทด	41,467.23
		ด่านนอก	16,334.29
		ด่านโน	22,607.29
		ตะเคียน	74,869.29
		โนนเมืองพัฒนา	4,571.38
		บ้านเก่า	56,524.65
		บ้านแปรง	2,771.75
		พันชนะ	34,461.78
		สระจรเข้	51,519.36
		หนองกราด	64,508.52
		หนองไทร	10,752.46
		หนองบัวตะเกียด	33,099.83
		หนองบัวละคร	14,135.07
		ห้วยบง	31,352.38
		หินดาด	51,135.59
	เทพารักษ์	สำนักตะคร้อ	23,875.43
		หนองแขวง	32,795.15
	โนนแดง	ดอนยาวใหญ่	4,850.98
		โนนแดง	13,868.83
		โนนตาเถร	9,379.85
		วังหิน	10,123.49
		ลำพะเนียง	6,747.42
	โนนไทย	กำแพง	22,935.18
		ค้ำพลู	35,438.70
		ด่านจาก	17,094.81
		ถนนโพธิ์	5,459.30
		โนนไทย	28,654.57
		บัลลังก์	20,374.96
		บ้านวัง	13,287.73
		มะค่า	13,114.29
		สายออ	9,777.98

ที่มาข้อมูล:

- ข้อมูลค่าดัชนีความแตกต่างของความชื้น (NDWI) ช่วง 5 ปี (พ.ศ.2559 - 2563): GISTDA
- Area-Based พื้นที่เสี่ยงภัยแล้ง ปี พ.ศ. 2560: สททช
- พื้นที่เสี่ยงภัยแล้ง ช่วง 10 ปี (พ.ศ. 2550 - 2559): ปภ

พื้นที่เสี่ยงภัยแล้งปานกลาง เดือนเมษายน ในพื้นที่สำนักงานทรัพยากรน้ำภาค 5

จังหวัด	อำเภอ	ตำบล	พื้นที่เสี่ยงน้ำท่วม (ไร่)
		สำโรง	19,629.46
	โนนสูง	ขามเฒ่า	8,901.67
		จันอัด	6,431.36
		ดอนชมพู	12,881.78
		ดอนหวาย	4,931.09
		ด่านคล้า	7,768.04
		โตนด	9,001.46
		ธารปราสาท	8,785.73
		โนนสูง	6,707.71
		บึง	8,515.50
		พลสงคราม	12,715.62
		มะค่า	19,348.03
		เมืองปราสาท	7,882.94
		ลำคองษ์	6,610.76
		ลำมูล	4,261.55
		หลุมข้าว	10,833.19
		ใหม่	10,540.04
	บัวลาย	บัวลาย	6,455.85
		เมืองพะไล	7,513.00
		หนองหว่า	2,448.61
	บัวใหญ่	กุดจอก	0.50
		ขุนทอง	3,908.77
		ดอนตะหนัก	0.27
		โนนทองกลาง	1.12
		บัวใหญ่	0.03
		เสมใหญ่	0.42
	บ้านเหลื่อม	โคกกระเบื้อง	1,046.12
		ช่อระกา	1,388.61
		บ้านเหลื่อม	11,405.06
		วังโพธิ์	2,550.88
	ประทาย	กระพุ่มราย	16,641.62
		โคกกลาง	9,079.24
		ดอนมัน	6,083.86
		ตลาดไทร	11,301.96
		ทุ่งสว่าง	10,124.62
		นางรำ	12,827.95
		โนนเพ็ด	6,435.88
		ประทาย	9,096.02

ที่มาข้อมูล:

- ข้อมูลค่าดัชนีความแตกต่างของความชื้น (NDWI) ช่วง 5 ปี (พ.ศ.2559 - 2563): GISTDA
- Area-Based พื้นที่เสี่ยงภัยแล้ง ปี พ.ศ. 2560: สททช
- พื้นที่เสี่ยงภัยแล้ง ช่วง 10 ปี (พ.ศ. 2550 - 2559): ปภ

พื้นที่เสี่ยงภัยแล้งปานกลาง เดือนเมษายน ในพื้นที่สำนักงานทรัพยากรน้ำภาค 5

จังหวัด	อำเภอ	ตำบล	พื้นที่เสี่ยงน้ำท่วม (ไร่)
		เมืองโดน	4,173.18
		วังไม้แดง	1,221.06
		หนองค่าย	4,013.73
		หนองพลวง	6,251.09
		หันห้วยทราย	10,214.78
	พระทองคำ	พังเทียม	21,404.50
		มาบกราด	1.32
		สระพระ	9,481.18
		หนองหอย	309.65
	พิมาย	กระซอน	12,842.92
		กระเบื้องใหญ่	9,747.46
		ชีวาน	3,344.73
		ดงใหญ่	21,388.20
		ท่าหลวง	12,004.27
		ธารละหลอด	16,461.73
		ในเมือง	21,448.78
		โบสถ์	29,502.40
		รังกาใหญ่	8,147.10
		สัมฤทธิ์	15,356.34
		หนองระเวียง	6,790.41
	เมืองนครราชสีมา	โคกสูง	12,429.98
		จอหอ	18,471.12
		ตลาด	8,366.14
		ในเมือง	22,048.64
		บ้านเกาะ	4,222.47
		บ้านโพธิ์	22,415.58
		บ้านใหม่	6,966.21
		ปรุใหญ่	2,439.91
		พลกรัง	7,591.60
		พะเนา	5,254.20
		พุดซา	24,427.26
		โพธิ์กลาง	8,581.76
		มะเร็ง	5,327.22
		สีมูม	8,928.34
		สุรนารี	3,036.60
		หนองกระทุ่ม	13,085.41
		หนองไข่น้ำ	13,250.07
		หนองจะบก	1,690.33

ที่มาข้อมูล:

- ข้อมูลค่าดัชนีความแตกต่างของความชื้น (NDWI) ช่วง 5 ปี (พ.ศ.2559 - 2563): GISTDA
- Area-Based พื้นที่เสี่ยงภัยแล้ง ปี พ.ศ. 2560: สททช
- พื้นที่เสี่ยงภัยแล้ง ช่วง 10 ปี (พ.ศ. 2550 - 2559): ปภ

พื้นที่เสี่ยงภัยแล้งปานกลาง เดือนเมษายน ในพื้นที่สำนักงานทรัพยากรน้ำภาค 5

จังหวัด	อำเภอ	ตำบล	พื้นที่เสี่ยงน้ำท่วม (ไร่)
		หนองบัวศาลา	16,329.65
		หนองไผ่ล้อม	7,946.19
		หนองระเวียง	28,644.97
		หมื่นไวย	7,428.39
		หัวทะเล	14,241.99
	เมืองยาง	กระเบื้องนอก	13,874.72
		โนนอุดม	10,816.98
		เมืองยาง	13,750.00
		ละหานปลาค้าว	10,710.53
	ลำทะเมนชัย	ขุย	7,622.25
		ไพล	3,901.38
	สีคิ้ว	วังโรงใหญ่	3,567.80
		หนองบัวน้อย	243.12
	สีดา	โนนประดู่	7,172.59
		โพนทอง	11,342.16
		สามเมือง	15,840.80
		สีดา	7,072.85
		หนองตาดใหญ่	10,071.86
	สูงเนิน	โนนค่า	0.27
		เสมา	2.81
	เสิงสาง	สระตะเคียน	139.20
		เสิงสาง	138.36
	ห้วยแถลง	กกรด	0.00
		จั่ว	6,049.69
		หูล่งตะเคียน	5,390.73
บุรีรัมย์	กระสัง	กระสัง	17,048.49
		กันทรารมย์	8,019.73
		ชุมแสง	10,577.12
		บ้านปรือ	17,358.88
		เมืองไผ่	2,542.37
		ลำดวน	29,531.21
		ศรีภูมิ	1,112.18
		สองชั้น	21,072.22
		สูงเนิน	14,872.64
		หนองเต็ง	33,036.32
		ห้วยสำราญ	6,208.18
	คูเมือง	บ้านแพ	16,178.01
		ปะเคียบ	14,820.78

ที่มาข้อมูล:

- ข้อมูลค่าดัชนีความแตกต่างของความชื้น (NDWI) ช่วง 5 ปี (พ.ศ.2559 - 2563): GISTDA
- Area-Based พื้นที่เสี่ยงภัยแล้ง ปี พ.ศ. 2560: สททช
- พื้นที่เสี่ยงภัยแล้ง ช่วง 10 ปี (พ.ศ. 2550 - 2559): ปภ

พื้นที่เสี่ยงภัยแล้งปานกลาง เดือนเมษายน ในพื้นที่สำนักงานทรัพยากรน้ำภาค 5

จังหวัด	อำเภอ	ตำบล	พื้นที่เสี่ยงน้ำท่วม (ไร่)
		หนองขमार	0.01
	แคนดง	แคนดง	11,995.69
		ดงพลอง	11,682.26
		สระบัว	5,618.34
		หัวฝาย	4,291.74
	เฉลิมพระเกียรติ	อีสานเขต	879.50
	ชำนิ	โคกสนวน	893.49
		เมืองยาง	4,316.08
	นางรอง	หนองโสน	9,599.80
	นาโพธิ์	ดอนกอก	16,728.13
		นาโพธิ์	17,311.97
		บ้านคู	16,836.11
		บ้านดู่	12,110.95
		ศรีสว่าง	11,135.82
	โนนดินแดง	โนนดินแดง	233.29
		ลำนางรอง	196.35
	บ้านด่าน	ปราสาท	14.44
	บ้านใหม่ไชยพจน์	กุสุมาแดง	12,224.88
		แดงใหญ่	12,141.61
		ทองหลาง	7,466.75
		หนองเอื้อง	7,224.08
		หนองแวง	19,013.57
	ประโคนชัย	โคกตูม	11,081.10
		โคกม้า	4,154.09
		ตะโกตาพิ	6,678.43
		บ้านไทร	19,349.14
		ประโคนชัย	1,568.41
		ไพศาล	10,200.92
		สีเหล็ก	10,107.87
		แสลงโทน	12,663.30
	พลับพลาชัย	โคกขมิ้น	9,032.24
		จันทุม	13,782.10
		ป่าซัน	13,442.16
		สะเดา	12,816.09
		สำโรง	8,157.40
	พุทไธสง	บ้านจาน	12,359.81
		บ้านเป่า	8,916.40
		บ้านยาง	11,905.72

ที่มาข้อมูล:

- ข้อมูลค่าดัชนีความแตกต่างของความชื้น (NDWI) ช่วง 5 ปี (พ.ศ.2559 - 2563): GISTDA
- Area-Based พื้นที่เสี่ยงภัยแล้ง ปี พ.ศ. 2560: สททช
- พื้นที่เสี่ยงภัยแล้ง ช่วง 10 ปี (พ.ศ. 2550 - 2559): ปภ

พื้นที่เสี่ยงภัยแล้งปานกลาง เดือนเมษายน ในพื้นที่สำนักงานทรัพยากรน้ำภาค 5

จังหวัด	อำเภอ	ตำบล	พื้นที่เสี่ยงน้ำท่วม (ไร่)
		บ้านแวง	16,725.12
		พุทไธสง	20,054.04
		มะเพ็ญ	7,499.64
		หายโศก	10,090.98
	เมืองบุรีรัมย์	กระสัง	5,882.82
		บ้านบัว	120.80
		เมืองฝาง	9,820.06
		ลุมพุก	10,536.77
		สวายจีก	9,906.96
		สองห้อง	20,520.85
		สะแกชำ	5,001.88
		สะแกโพรง	15,119.15
		เสม็ด	11,265.63
		หนองตาด	3,962.57
		หลักเขต	10,048.09
	ละหานทราย	ลำโรงใหม่	469.94
		หนองแวง	249.01
	ลำปลายมาศ	โคกกลาง	4,714.73
		ทะเมนชัย	154.45
		แสลงพัน	22,180.66
		หนองบัวโคก	12,319.33
		หินโคน	0.00
	สตึก	ชุมแสง	378.52
		ท่าม่วง	19,029.75
		ห้วยวัง	2.95
		นิคม	5,345.65
		สตึก	2,594.38
		สะแก	14,528.16
		หนองใหญ่	8.88
	ห้วยราช	โคกเหล็ก	5,849.40
		ตาเสา	9,027.30
		บ้านตะโก	4,583.33
		เมืองโพธิ์	4,341.13
		สนวน	3,301.98
		สามแวง	1,892.17
		ห้วยราช	1,663.42
		ห้วยราชา	1,466.36
ศรีสะเกษ	กันทรารมย์	คำเนียม	11,963.49

ที่มาข้อมูล:

- ข้อมูลค่าดัชนีความแตกต่างของความชื้น (NDWI) ช่วง 5 ปี (พ.ศ.2559 - 2563): GISTDA
- Area-Based พื้นที่เสี่ยงภัยแล้ง ปี พ.ศ. 2560: สททช
- พื้นที่เสี่ยงภัยแล้ง ช่วง 10 ปี (พ.ศ. 2550 - 2559): ปภ

พื้นที่เสี่ยงภัยแล้งปานกลาง เดือนเมษายน ในพื้นที่สำนักงานทรัพยากรน้ำภาค 5

จังหวัด	อำเภอ	ตำบล	พื้นที่เสี่ยงน้ำท่วม (ไร่)
		จาน	21,226.55
		คู	7,743.53
		ดุน	17,931.14
		ทาม	23,208.36
		โนนสัง	34,327.86
		บัวน้อย	18,237.58
		ผักแพว	12,560.72
		เมืองน้อย	32,132.68
		ยาง	23,676.61
		ละทาย	13,917.32
		หนองแก้ว	25,955.49
		หนองบัว	14,562.90
		หนองวาง	29,839.15
		หนองหัวช้าง	28,475.41
		อีปาด	23,578.23
	ขุขันธ์	กันทรารมย์	12,687.17
		โคกเพชร	4,252.23
		จะกง	29.54
		ใจดี	10,929.96
		ดองกำเม็ด	4,049.85
		ตะเคียน	280.49
		ตาอุด	2,561.07
		นิคมพัฒนา	647.83
		ปราสาท	9,130.32
		ปรือใหญ่	335.46
		ลมศักดิ์	4,819.93
		ศรีตระกุล	1,414.79
		ศรีสะอาด	3,737.13
		สะเตาใหญ่	8,420.01
		สำโรงตาเงิน	924.16
		โสน	27,611.15
		หนองฉลอง	2,163.35
		ห้วยใต้	21,440.90
		ห้วยสำราญ	12,913.10
		ห้วยเหนือ	4,898.80
		หัวเสือ	2,945.93
	ขุนหาญ	กระหวั้น	11,827.72
		ขุนหาญ	6,714.16

ที่มาข้อมูล:

- ข้อมูลค่าดัชนีความแตกต่างของความชื้น (NDWI) ช่วง 5 ปี (พ.ศ.2559 - 2563): GISTDA
- Area-Based พื้นที่เสี่ยงภัยแล้ง ปี พ.ศ. 2560: สททช
- พื้นที่เสี่ยงภัยแล้ง ช่วง 10 ปี (พ.ศ. 2550 - 2559): ปภ

พื้นที่เสี่ยงภัยแล้งปานกลาง เดือนเมษายน ในพื้นที่สำนักงานทรัพยากรน้ำภาค 5

จังหวัด	อำเภอ	ตำบล	พื้นที่เสี่ยงน้ำท่วม (ไร่)
		โนนสูง	1,846.15
		โพธิ์กระสังข์	11,246.40
		โพธิ์วงค์	1,920.33
		ไพร	5,144.98
		ลี	4,333.83
	น้ำแกลี้ยง	เขิน	2,389.83
		คูบ	22,351.59
		ตองปิด	7,854.49
		น้ำแกลี้ยง	11,133.15
		รุ่งระวี	5,200.82
		ละเอาะ	8,476.34
	โนนคูณ	บก	15,877.14
		โพธิ์	3,153.28
		เหล่ากวาง	1,235.56
	บึงบุรี	บึงบุรี	7,239.58
		เปี้ยะ	15,286.91
	ปรางค์กู๋	กู๋	12,249.63
		คู	11,140.84
		คูม	8,970.13
		พิมาย	3,044.90
		พิมายเหนือ	4,976.04
		โพธิ์ศรี	4,659.36
		สมอ	11,054.49
		สวาย	11,153.02
		สำโรงปราสาท	10,561.61
		หนองเชียงทูน	12,802.81
	พยุห์	ตำแย	5,615.63
		โนนเพ็ก	10,357.80
		พยุห์	11,277.53
		พรมสวัสดิ์	7,769.25
		หนองค้ำ	7,563.42
	โพธิ์ศรีสุวรรณ	โดด	18,365.04
		ผือใหญ่	6,078.99
		เสียว	10,414.89
		หนองม้า	5,137.73
		อีเซ	11,089.57
	ไพรบึง	ดินแดง	4,304.15
		โนนปูน	3,136.96

ที่มาข้อมูล:

- ข้อมูลค่าดัชนีความแตกต่างของความชื้น (NDWI) ช่วง 5 ปี (พ.ศ.2559 - 2563): GISTDA
- Area-Based พื้นที่เสี่ยงภัยแล้ง ปี พ.ศ. 2560: สททช
- พื้นที่เสี่ยงภัยแล้ง ช่วง 10 ปี (พ.ศ. 2550 - 2559): ปภ

พื้นที่เสี่ยงภัยแล้งปานกลาง เดือนเมษายน ในพื้นที่สำนักงานทรัพยากรน้ำภาค 5

จังหวัด	อำเภอ	ตำบล	พื้นที่เสี่ยงน้ำท่วม (ไร่)
		ปราสาทเยอ	7,103.21
		ไพร่บึง	28,086.85
		สำโรงพัน	18,636.58
		สุขสวัสดิ์	11,116.97
	กุสิงห์	ตะเคียนราม	10,711.27
		ห้วยดีกู่	2,619.56
	เมืองจันทร์	ตาโกน	21,782.00
		เมืองจันทร์	19,890.78
		หนองใหญ่	11,799.71
	เมืองศรีสะเกษ	คูซอด	18,628.49
		จาน	4,901.64
		ชำ	9,999.02
		ตะดอบ	5,979.51
		หุ่ม	13,033.16
		น้ำคำ	26,343.16
		โพธิ์	13,171.22
		โพนข่า	13,800.73
		โพนเขวา	15,191.90
		โพนค้อ	6,442.88
		เมืองใต้	7,010.63
		เมืองเหนือ	9,152.80
		หญ้าปล้อง	8,906.61
		หนองแก้ว	20,131.25
		หนองครก	8,503.65
		หนองไผ่	14,591.75
		หนองไฮ	4,664.83
		หมากเขียบ	4,292.75
	ยางชุมน้อย	กุดเมืองฮาม	7,877.85
		คอนกาม	6,716.25
		โนนคูณ	4,937.89
		บึงบอน	11,810.02
		ยางชุมน้อย	6,173.23
		ยางชุมใหญ่	5,393.61
		ลิ้นฟ้า	9,972.59
	ราชีไศล	จิกสังข์ทอง	11,685.71
		ด่าน	16,002.47
		คู	9,177.26
		บัวหุ้ง	19,140.98

ที่มาข้อมูล:

- ข้อมูลค่าดัชนีความแตกต่างของความชื้น (NDWI) ช่วง 5 ปี (พ.ศ.2559 - 2563): GISTDA
- Area-Based พื้นที่เสี่ยงภัยแล้ง ปี พ.ศ. 2560: สททช
- พื้นที่เสี่ยงภัยแล้ง ช่วง 10 ปี (พ.ศ. 2550 - 2559): ปก

พื้นที่เสี่ยงภัยแล้งปานกลาง เดือนเมษายน ในพื้นที่สำนักงานทรัพยากรน้ำภาค 5

จังหวัด	อำเภอ	ตำบล	พื้นที่เสี่ยงน้ำท่วม (ไร่)
		ไผ่	6,378.02
		เมืองคอง	12,713.20
		เมืองแคน	14,024.88
		ส้มป่อย	17,183.67
		สร้างปี	7,299.67
		หนองแคน	19,482.40
		หนองหมี	9,857.98
		หนองอึ่ง	28,907.99
		ห้วยน้ำคำ	6,054.48
	วังหิน	ทุ่งสว่าง	9,882.20
		ธาตุ	2,392.81
		บุงสูง	10,026.83
		โพนยาง	445.92
		ศรีสำราญ	2,408.83
	ศรีรัตนะ	พิงพวย	4,232.01
		ศรีโนนงาม	3,710.92
	ศิลาลาด	กุง	16,171.99
		คลีกล้วย	7,277.61
		โจดม่วง	3,982.44
		หนองบัวดง	14,896.76
	ห้วยทับทัน	กล้วยกว้าง	16,071.25
		จานแสนไชย	23,548.55
		ปราสาท	23,884.02
		ผักไหม	12,953.04
		เมืองหลวง	28,499.72
		ห้วยทับทัน	16,943.98
	อุทุมพรพิสัย	ก้านเหลือง	18,661.54
		กำแพง	8,326.22
		ชะยูง	16,616.29
		แซ้	15,659.53
		แชม	8,533.35
		โคกจาน	6,138.36
		โคกหล้าม	5,932.37
		ตาเกษ	11,307.45
		แต่	6,751.68
		ทุ่งไชย	10,128.27
		ปะอ่าว	10,316.28
		โพธิ์ชัย	12,733.97

ที่มาข้อมูล:

- ข้อมูลค่าดัชนีความแตกต่างของความชื้น (NDWI) ช่วง 5 ปี (พ.ศ.2559 - 2563): GISTDA
- Area-Based พื้นที่เสี่ยงภัยแล้ง ปี พ.ศ. 2560: สททช
- พื้นที่เสี่ยงภัยแล้ง ช่วง 10 ปี (พ.ศ. 2550 - 2559): ปภ

พื้นที่เสี่ยงภัยแล้งปานกลาง เดือนเมษายน ในพื้นที่สำนักงานทรัพยากรน้ำภาค 5

จังหวัด	อำเภอ	ตำบล	พื้นที่เสี่ยงน้ำท่วม (ไร่)
		รังแร้ง	16,296.30
		สระกำแพงใหญ่	11,291.44
		สำโรง	16,286.35
		หนองห้าง	19,141.59
		หนองไฮ	11,536.09
		หัวช้าง	7,582.30
		อีหล้า	8,209.45
สุรินทร์	เขวาสินรินทร์	เขวาสินรินทร์	3,765.88
		ตาถูก	4,976.93
		บ้านแร่	2,510.82
		บึง	5,450.63
		ปราสาททอง	8,957.84
	จอมพระ	จอมพระ	9,950.79
		บ้านฝื่อ	9,827.03
		บุแกรง	22,293.34
		เป็นสุข	9.95
		ลุ่มระวี	8,134.04
		หนองสนิท	13,486.62
	ชุมพลบุรี	กระเบื้อง	30,470.23
		ชุมพลบุรี	65,658.76
		นาหนองไผ่	35,232.33
		ไพรขลา	16,259.46
		เมืองบัว	33,263.00
		ยะวีก	32,292.00
		ศรีณรงค์	20,292.04
		สระขุด	26,683.44
		หนองเรือ	17,714.87
	ท่าตูม	กระโพ	3,807.02
		ท่าตูม	9,417.47
		ทุ่งกุลา	6,996.91
		ปะ	2,589.04
		บัวโคก	1.38
		พรมเทพ	10,911.61
		โพนครก	31,810.09
		เมืองแก	0.36
		หนองบัว	1,917.93
		หนองเมธี	0.38
	โนนนารายณ์	คำผิง	141.52

ที่มาข้อมูล:

- ข้อมูลค่าดัชนีความแตกต่างของความชื้น (NDWI) ช่วง 5 ปี (พ.ศ.2559 - 2563): GISTDA
- Area-Based พื้นที่เสี่ยงภัยแล้ง ปี พ.ศ. 2560: สททช
- พื้นที่เสี่ยงภัยแล้ง ช่วง 10 ปี (พ.ศ. 2550 - 2559): ปภ

พื้นที่เสี่ยงภัยแล้งปานกลาง เดือนเมษายน ในพื้นที่สำนักงานทรัพยากรน้ำภาค 5

จังหวัด	อำเภอ	ตำบล	พื้นที่เสี่ยงน้ำท่วม (ไร่)
		หนองเทพ	0.22
		หนองหลวง	23.71
	ปราสาท	ตानी	360.68
		ทุ่งมน	13,980.61
	เมืองสุรินทร์	แกใหญ่	15,604.77
		คอโค	9,060.76
		ตระแสง	6,807.44
		ตั้งใจ	8,228.70
		ตาอ็อง	34,065.34
		ท่าสว่าง	24,995.70
		เทนมีย์	13,955.83
		นาดี	34,540.15
		บุฤาษี	20,062.22
		เพ็ชราม	22,405.16
		เมืองที	29,692.42
		ราม	24,415.02
		สลักได	16,479.83
		สวาย	15,122.05
		สำโรง	27,252.09
		แสลงพัน	15,066.84
	รัตนบุรี	กุดขาคึม	21,853.07
		แก	7,513.36
		ดอนแรด	49,868.28
		ทับใหญ่	14,420.78
		ธาตุ	5,176.83
		น้ำเขียว	1.01
		เบ็ด	39.54
		ไผ่	5,098.57
		ยางสว่าง	7,127.87
		รัตนบุรี	1,176.18
		หนองบัวทอง	12,855.98
	ลำดวน	โชคเหนือ	5,051.90
		ตระเปียงเตี้ย	9,336.34
		ตราคม	1,860.59
		ลำดวน	3,692.82
		อุโลก	8,143.96
	ศรีณรงค์	แจนแวน	14,955.73
		ณรงค์	81.68

ที่มาข้อมูล:

- ข้อมูลค่าดัชนีความแตกต่างของความชื้น (NDWI) ช่วง 5 ปี (พ.ศ.2559 - 2563): GISTDA
- Area-Based พื้นที่เสี่ยงภัยแล้ง ปี พ.ศ. 2560: สททช
- พื้นที่เสี่ยงภัยแล้ง ช่วง 10 ปี (พ.ศ. 2550 - 2559): ปภ

พื้นที่เสี่ยงภัยแล้งปานกลาง เดือนเมษายน ในพื้นที่สำนักงานทรัพยากรน้ำภาค 5

จังหวัด	อำเภอ	ตำบล	พื้นที่เสี่ยงน้ำท่วม (ไร่)
		ตรวจ	29,545.04
		ศรีสุข	18,483.44
		หนองแวง	2,733.69
	ศีขรภูมิ	กุดหวาย	20,339.98
		ขวาวใหญ่	22,791.13
		คาละมะ	19,083.07
		จารพัด	31,078.01
		ช่างปี	28,501.33
		ตรมไพร	31,879.50
		ตรึม	26,070.38
		แตล	37,513.70
		นารุ่ง	14,162.73
		ผักไหม	19,858.51
		ยาง	22,755.73
		ระแงง	25,154.87
		หนองขวาว	21,026.84
		หนองบัว	28,884.71
		หนองเหล็ก	31,368.51
	สนม	นานวน	0.62
		หนองระฆัง	1.08
		หนองอียอ	0.42
		หัวจั่ว	0.20
	สังขะ	กระเทียม	2,594.57
		ตาดง	64.13
		ทับทัน	25,787.10
		สะกาด	7,849.16
	สำโรงทาบ	กระออม	64.83
		เกาะแก้ว	17,241.90
		ประคู้	2,749.98
		ศรีสุข	2,481.80
		สะโน	68.79
		สำโรงทาบ	8,529.23
		เสม็จ	662.01
		หนองไผ่ล้อม	3,148.51
		หนองฮะ	5,218.83
		หมื่นศรี	10,693.47
รวม			6,210,191.88

ที่มาข้อมูล:

- ข้อมูลค่าดัชนีความแตกต่างของความชื้น (NDWI) ช่วง 5 ปี (พ.ศ.2559 - 2563): GISTDA
- Area-Based พื้นที่เสี่ยงภัยแล้ง ปี พ.ศ. 2560: สททช
- พื้นที่เสี่ยงภัยแล้ง ช่วง 10 ปี (พ.ศ. 2550 - 2559): ปภ

พื้นที่เสี่ยงภัยแล้งมาก เดือนเมษายน ในพื้นที่สำนักงานทรัพยากรน้ำภาค 5

จังหวัด	อำเภอ	ตำบล	พื้นที่เสี่ยงน้ำท่วม (ไร่)	
นครราชสีมา	แก้งสนามนาง	แก้งสนามนาง	1,352.14	
		โนนสำราญ	10,073.55	
		บึงสำโรง	3,203.97	
			สีสุก	1,258.41
		ขามสะแกแสง	ขามสะแกแสง	30,616.88
			ชีวีค	25,195.76
			โนนเมือง	8,302.82
			พะวงด	12,774.23
			เมืองเกษตร	5,293.18
			เมืองนาท	20,105.69
			หนองหัวพาน	13,570.80
		คง	ขามสมบูรณ์	15,871.47
			คูขาด	23,269.11
			ดอนใหญ่	12,528.70
			ตาจั่น	27,366.65
			เทพาลัย	25,289.31
			โนนเต็ง	10,473.22
			เมืองคง	12,409.94
			หนองมะนาว	11,009.88
		จักราช	ทองกลาง	3,428.56
			หนองพลวง	3,727.41
		เฉลิมพระเกียรติ	ช้างทอง	5,193.57
			ท่าช้าง	3,142.49
			พระพุทธร	1,185.92
			หนองงูเห่ล้อม	7,026.51
			หนองยาง	5,003.10
		ชุมพวง	ชุมพวง	4,919.44
			ตลาดไทร	1,270.95
			ท่าลาด	4,335.32
			โนนตุม	2,439.76
			โนนยอ	6,363.97
			ประสุข	19,586.70
			สาหร่าย	1,335.78
		หนองหลัก	20,915.15	
	โชคชัย	กระโทก	976.38	
		โชคชัย	1,606.73	
		ด่านเกวียน	434.47	

ที่มาข้อมูล:

- ข้อมูลค่าดัชนีความแตกต่างของความชื้น (NDWI) ช่วง 5 ปี (พ.ศ.2559 - 2563): GISTDA
- Area-Based พื้นที่เสี่ยงภัยแล้ง ปี พ.ศ. 2560: สททช
- พื้นที่เสี่ยงภัยแล้ง ช่วง 10 ปี (พ.ศ. 2550 - 2559): ปภ

พื้นที่เสี่ยงภัยแล้งมาก เดือนเมษายน ในพื้นที่สำนักงานทรัพยากรน้ำภาค 5

จังหวัด	อำเภอ	ตำบล	พื้นที่เสี่ยงน้ำท่วม (ไร่)
		ท่าจะหลุง	2,872.41
		ท่าเยี่ยม	1,700.53
		ท่าลาดขาว	61.37
		ท่าอ่าง	1,761.77
		ละลมใหม่พัฒนา	1,368.95
	ด่านขุนทด	กุดพิมาน	32,038.22
		ด่านขุนทด	1,841.60
		ด่านนอก	3,066.05
		ด่านใน	365.58
		ตะเคียน	2,032.82
		โนนเมืองพัฒนา	29,268.65
		บ้านเก่า	922.51
		บ้านแปรง	18,931.42
		พันชนะ	18,195.24
		สระจรเข้	6,932.98
		หนองกราด	6,878.70
		หนองไทร	14,832.02
		หนองบัวตะเกียด	13,576.61
		หนองบัวละคร	14,750.33
		ห้วยบง	306.40
		หินดาด	25,230.06
	เทพารักษ์	สำนักตะคร้อ	20,860.59
		หนองแวง	8,908.15
	โนนแดง	ดอนยาวใหญ่	9,838.76
		โนนแดง	9,721.81
		โนนตาเถร	8,339.32
		วังหิน	12,775.35
		สำพะเนียง	18,255.66
	โนนไทย	กำปิง	10,462.66
		ค้ำพลู	17,397.03
		ด่านจาก	13,047.71
		ถนนโพธิ์	15,263.68
		โนนไทย	14,188.22
		บัลลังก์	33,571.17
		บ้านวัง	10,173.57
		มะค่า	22,278.66
		สายออ	10,164.26

ที่มาข้อมูล:

- ข้อมูลค่าดัชนีความแตกต่างของความชื้น (NDWI) ช่วง 5 ปี (พ.ศ.2559 - 2563): GISTDA
- Area-Based พื้นที่เสี่ยงภัยแล้ง ปี พ.ศ. 2560: สททช
- พื้นที่เสี่ยงภัยแล้ง ช่วง 10 ปี (พ.ศ. 2550 - 2559): ปภ

พื้นที่เสี่ยงภัยแล้งมาก เดือนเมษายน ในพื้นที่สำนักงานทรัพยากรน้ำภาค 5

จังหวัด	อำเภอ	ตำบล	พื้นที่เสี่ยงน้ำท่วม (ไร่)
		สำโรง	9,080.70
	โนนสูง	ขามเฒ่า	14,143.36
		จันอัด	14,193.53
		ดอนขมพู	12,602.89
		ดอนหวาย	3,260.84
		ด่านคล้า	10,437.55
		โตนด	8,497.30
		ธารปราสาท	16,589.05
		โนนสูง	2,643.06
		บึง	15,690.00
		พลสงคราม	29,228.89
		มะค่า	31,014.71
		เมืองปราสาท	25,942.46
		ลำคองษ์	25,424.57
		ลำมูล	13,300.21
		หลุมข้าว	41,061.67
		ใหม่	20,986.08
	บัวลาย	บัวลาย	3,342.21
		เมืองพะไล	5,707.76
		หนองหว่า	1,810.73
	บัวใหญ่	กุดจอก	0.59
		ขุนทอง	7,549.95
		ดอนตะหนัก	1.24
		โนนทองกลาง	0.62
		เสมาใหญ่	0.60
	บ้านเหลื่อม	โคกกระเบื้อง	90.68
		ช่อระกา	998.72
		บ้านเหลื่อม	7,355.53
		วังโพธิ์	5,650.94
	ประทาย	กระพุ่มราย	22,855.65
		โคกกลาง	20,051.47
		ดอนมัน	15,955.16
		ตลาดไทร	15,051.22
		ทุ่งสว่าง	8,731.57
		นางรำ	9,677.84
		โนนเพ็ด	9,738.60
		ประทาย	9,763.17

ที่มาข้อมูล:

- ข้อมูลค่าดัชนีความแตกต่างของความชื้น (NDWI) ช่วง 5 ปี (พ.ศ.2559 - 2563): GISTDA
- Area-Based พื้นที่เสี่ยงภัยแล้ง ปี พ.ศ. 2560: สททช
- พื้นที่เสี่ยงภัยแล้ง ช่วง 10 ปี (พ.ศ. 2550 - 2559): ปภ

พื้นที่เสี่ยงภัยแล้งมาก เดือนเมษายน ในพื้นที่สำนักงานทรัพยากรน้ำภาค 5

จังหวัด	อำเภอ	ตำบล	พื้นที่เสี่ยงน้ำท่วม (ไร่)
		เมืองโดน	20,099.48
		วังไม้แดง	2,046.31
		หนองคาย	16,149.61
		หนองพลวง	16,658.78
		หันห้วยทราย	19,800.90
	พระทองคำ	พังเทียม	27,899.27
		มาบกราด	2.34
		สระพระ	16,469.33
		หนองหอย	0.15
	พิมาย	กระซอน	50,295.91
		กระเบื้องใหญ่	32,693.66
		ชีวาน	39,896.09
		ดงใหญ่	34,449.52
		ท่าหลวง	19,910.81
		ธารละหลอด	8,744.69
		ในเมือง	4,030.82
		โบสถ์	13,253.03
		รังกาใหญ่	4,267.30
		สัมฤทธิ์	16,703.28
		หนองระเวียง	1,380.97
	เมืองนครราชสีมา	โคกสูง	15,989.77
		จอหอ	3,656.42
		ตลาด	138.67
		บ้านเกาะ	58.50
		บ้านโพธิ์	2,439.39
		พลกรัง	922.87
		พะเนา	255.54
		พุดซา	10,405.87
		โพธิ์กลาง	899.37
		สีมูม	580.49
		หนองไข่น้ำ	11,553.58
		หนองบัวศาลา	2,698.10
		หนองไผ่ล้อม	652.37
		หนองระเวียง	2,533.98
		หมื่นไวย	1,147.03
		หัวทะเล	552.36
	เมืองยาง	กระเบื้องนอก	27,772.09

ที่มาข้อมูล:

- ข้อมูลค่าดัชนีความแตกต่างของความชื้น (NDWI) ช่วง 5 ปี (พ.ศ.2559 - 2563): GISTDA
- Area-Based พื้นที่เสี่ยงภัยแล้ง ปี พ.ศ. 2560: สททช
- พื้นที่เสี่ยงภัยแล้ง ช่วง 10 ปี (พ.ศ. 2550 - 2559): ปภ

พื้นที่เสี่ยงภัยแล้งมาก เดือนเมษายน ในพื้นที่สำนักงานทรัพยากรน้ำภาค 5

จังหวัด	อำเภอ	ตำบล	พื้นที่เสี่ยงน้ำท่วม (ไร่)
		โนนอุดม	29,929.01
		เมืองยาง	36,165.52
		ละหานปลาค้าว	24,067.95
	ลำทะเมนชัย	ชุย	6,229.40
		ไพล	2,854.07
	สีคิ้ว	วังโรงใหญ่	2,988.23
	สีดา	โนนประดู่	19,982.36
		โพนทอง	9,409.06
		สามเมือง	6,819.09
		สีดา	8,885.33
		หนองตาดใหญ่	16,880.31
	สูงเนิน	เสมา	0.72
	ห้วยแถลง	จั่ว	322.98
		หูล่งตะเคียน	2.01
บุรีรัมย์	กระสัง	กระสัง	25,722.96
		กันทรารมย์	25,419.74
		ชุมแสง	10,858.97
		บ้านปรือ	15,506.73
		เมืองไผ่	21,237.68
		ลำดวน	12,607.39
		ศรีภูมิ	16,378.67
		สองชั้น	28,044.14
		สูงเนิน	27,756.12
		หนองเต็ง	10,353.77
		ห้วยสำราญ	29,546.80
	คูเมือง	บ้านแพ	7,806.21
		ปะเคียบ	24,719.00
		หนองขमार	889.78
	แคนดง	แคนดง	5,440.01
		ดงพลอง	1,322.92
		สระบัว	12,706.60
		หัวฝาย	170.72
	เฉลิมพระเกียรติ	อีสานเขต	3,249.58
	ชำนิ	โคกสนวน	3,721.14
		เมืองยาง	2,340.51
	นางรอง	หนองโสน	13,383.80
	นาโพธิ์	ดอนกอก	7,288.72

ที่มาข้อมูล:

- ข้อมูลค่าดัชนีความแตกต่างของความชื้น (NDWI) ช่วง 5 ปี (พ.ศ.2559 - 2563): GISTDA
- Area-Based พื้นที่เสี่ยงภัยแล้ง ปี พ.ศ. 2560: สททช
- พื้นที่เสี่ยงภัยแล้ง ช่วง 10 ปี (พ.ศ. 2550 - 2559): ปภ

พื้นที่เสี่ยงภัยแล้งมาก เดือนเมษายน ในพื้นที่สำนักงานทรัพยากรน้ำภาค 5

จังหวัด	อำเภอ	ตำบล	พื้นที่เสี่ยงน้ำท่วม (ไร่)
		นาโพธิ์	10,432.41
		บ้านคู	13,921.80
		บ้านตู	13,737.78
		ศรีสว่าง	10,820.93
	โนนดินแดง	ลำนางรอง	0.21
	บ้านด่าน	ปราสาท	21.64
	บ้านใหม่ไชยพจน์	คูสวนแดง	4,479.45
		แดงใหญ่	9,037.16
		ทองหลาง	15,074.74
		หนองเอื้อง	13,689.29
		หนองแวง	8,406.04
	ประโคนชัย	โคกตูม	13,313.57
		โคกม้า	7,344.68
		ตะโกตาพิ	13,265.19
		บ้านไทร	23,839.12
		ประโคนชัย	737.56
		ไพศาล	6,867.67
		สีหะลิยม	12,784.01
		แสลงโทน	24,805.46
	พลับพลาชัย	โคกขมิ้น	26,267.58
		จันทุม	12,941.24
		ป่าซัน	13,567.41
		สะเดา	19,858.34
		สำโรง	23,108.97
	พุทไธสง	บ้านจาน	21,305.94
		บ้านเป่า	9,947.54
		บ้านยาง	26,719.24
		บ้านแวง	4,403.11
		พุทไธสง	11,027.59
		มะเพ็ญ	22,167.16
		หายโศก	12,297.78
	เมืองบุรีรัมย์	กระสัง	910.44
		บ้านบัว	461.70
		เมืองฝาง	15,510.53
		ลุมพุก	734.86
		สวายจีก	11,419.47
		สองห้อง	3,771.64

ที่มาข้อมูล:

- ข้อมูลค่าดัชนีความแตกต่างของความชื้น (NDWI) ช่วง 5 ปี (พ.ศ.2559 - 2563): GISTDA
- Area-Based พื้นที่เสี่ยงภัยแล้ง ปี พ.ศ. 2560: สททช
- พื้นที่เสี่ยงภัยแล้ง ช่วง 10 ปี (พ.ศ. 2550 - 2559): ปภ

พื้นที่เสี่ยงภัยแล้งมาก เดือนเมษายน ในพื้นที่สำนักงานทรัพยากรน้ำภาค 5

จังหวัด	อำเภอ	ตำบล	พื้นที่เสี่ยงน้ำท่วม (ไร่)
		สะแกชำ	10,909.81
		สะแกโพรง	11,407.82
		เสม็ด	12,358.92
		หนองตาด	1,749.22
		หลักเขต	18,889.74
	ลำปลายมาศ	โคกกลาง	9,739.94
		ตะเมนชัย	85.35
		บ้านยาง	28.44
		แสลงพัน	16,436.52
		หนองบัวโคก	10,197.28
		หินโคน	0.00
	สตึก	ชุมแสง	5,311.65
		ท่าม่วง	17,820.47
		ห้วยวัง	2.68
		นิคม	164.79
		สตึก	161.60
		สะแก	8,554.32
		หนองใหญ่	1.82
	ห้วยราช	โคกเหล็ก	11,112.94
		ตาเสา	6,407.41
		บ้านตะโก	12,306.00
		เมืองโพธิ์	9,447.16
		สนวน	6,002.35
		สามแวง	3,304.93
		ห้วยราช	649.26
		ห้วยราชา	1,560.44
ศรีสะเกษ	กันทรารมย์	คำเนียม	1,308.47
		จาน	7,619.71
		คู	6,038.31
		ดุน	2,822.39
		ทาม	4,770.64
		โนนสัง	3,731.16
		บัวน้อย	15,487.20
		ผักแพว	16,755.13
		เมืองน้อย	4,833.61
		ยาง	10,772.98
		ละทาย	6,550.17

ที่มาข้อมูล:

- ข้อมูลค่าดัชนีความแตกต่างของความชื้น (NDWI) ช่วง 5 ปี (พ.ศ.2559 - 2563): GISTDA
- Area-Based พื้นที่เสี่ยงภัยแล้ง ปี พ.ศ. 2560: สททช
- พื้นที่เสี่ยงภัยแล้ง ช่วง 10 ปี (พ.ศ. 2550 - 2559): ปภ

พื้นที่เสี่ยงภัยแล้งมาก เดือนเมษายน ในพื้นที่สำนักงานทรัพยากรน้ำภาค 5

จังหวัด	อำเภอ	ตำบล	พื้นที่เสี่ยงน้ำท่วม (ไร่)
		หนองแก้ว	3,127.44
		หนองบัว	8,477.76
		หนองแวง	1,192.51
		หนองหัวช้าง	6,618.06
		อีป่าด	8,182.44
	ชุมชนธ์	กันทรารมย์	11,284.21
		โคกเพชร	13,927.97
		จะกง	183.67
		ใจดี	12,710.00
		ดองกำเม็ด	6,246.23
		ตะเคียน	928.06
		ตาอุด	1,945.94
		นิคมพัฒนา	151.95
		ปราสาท	8,615.46
		ปรือใหญ่	45.16
		ลมศักดิ์	8,511.77
		ศรีตระกุล	1,432.59
		ศรีสะอาด	8,177.25
		สะเดาใหญ่	8,527.10
		สำโรงตาเจ็น	8,255.39
		โสน	4,669.26
		หนองดลอง	810.90
		ห้วยใต้	877.96
		ห้วยสำราญ	14,394.77
		ห้วยเหนือ	384.56
		หัวเสือ	6,840.92
	ขุนหาญ	กระหวัน	7,223.10
		ขุนหาญ	3,188.53
		โนนสูง	1,032.47
		โพธิ์กระสังข์	6,693.44
		โพธิ์วงค์	79.92
		ไพร	139.66
		ลี	188.48
	น้ำเกลี้ยง	เขิน	145.13
		คูบ	3,659.60
		ตองปิด	14,348.66
		น้ำเกลี้ยง	195.12

ที่มาข้อมูล:

- ข้อมูลค่าดัชนีความแตกต่างของความชื้น (NDWI) ช่วง 5 ปี (พ.ศ.2559 - 2563): GISTDA
- Area-Based พื้นที่เสี่ยงภัยแล้ง ปี พ.ศ. 2560: สททช
- พื้นที่เสี่ยงภัยแล้ง ช่วง 10 ปี (พ.ศ. 2550 - 2559): ปภ

พื้นที่เสี่ยงภัยแล้งมาก เดือนเมษายน ในพื้นที่สำนักงานทรัพยากรน้ำภาค 5

จังหวัด	อำเภอ	ตำบล	พื้นที่เสี่ยงน้ำท่วม (ไร่)
		รุ่งระวี	353.46
		ละเอนะ	8,989.19
	โนนคูณ	บก	6,871.07
		โพธิ์	2,669.65
		เหล่ากวาง	1,600.49
	บึงบูรพ์	บึงบูรพ์	1,349.77
		เปือย	9,059.31
	ปรางค์กู่	กู่	32,174.72
		ดู่	17,486.74
		ตูม	9,587.02
		พิมาย	14,930.44
		พิมายเหนือ	10,892.94
		โพธิ์ศรี	13,251.94
		สมอ	15,524.88
		สวาย	4,255.76
		สำโรงปราสาท	15,843.83
		หนองเชียงทูน	16,802.70
	พยุห์	คำแย	14,465.08
		โนนเพ็ก	4,943.25
		พยุห์	12,697.92
		พรหมสวัสดิ์	10,697.69
		หนองคำ	7,325.10
	โพธิ์ศรีสุวรรณ	โดด	8,570.67
		ผือใหญ่	4,220.06
		เสียว	2,948.01
		หนองม้า	6,033.12
		อีเซ	1,255.90
	ไพรบึง	ดินแดง	13,428.22
		โนนปูน	2,596.38
		ปราสาทเยอ	11,949.31
		ไพรบึง	23,030.21
		สำโรงปล้น	21,983.36
		สุขสวัสดิ์	12,039.45
	ภูสิงห์	ตะเคียนราม	1,042.35
		ห้วยดึกชู	206.85
	เมืองจันทร์	ตาโกน	2,875.80
		เมืองจันทร์	3,751.57

ที่มาข้อมูล:

- ข้อมูลค่าดัชนีความแตกต่างของความชื้น (NDWI) ช่วง 5 ปี (พ.ศ.2559 - 2563): GISTDA
- Area-Based พื้นที่เสี่ยงภัยแล้ง ปี พ.ศ. 2560: สททช
- พื้นที่เสี่ยงภัยแล้ง ช่วง 10 ปี (พ.ศ. 2550 - 2559): ปภ

พื้นที่เสี่ยงภัยแล้งมาก เดือนเมษายน ในพื้นที่สำนักงานทรัพยากรน้ำภาค 5

จังหวัด	อำเภอ	ตำบล	พื้นที่เสี่ยงน้ำท่วม (ไร่)
		หนองใหญ่	2,515.92
	เมืองศรีสะเกษ	คูซอด	4,159.14
		จาน	9,651.35
		ชำ	3,759.15
		ตะดอบ	9,773.61
		พุ่ม	8,255.73
		น้ำคำ	15,728.69
		โพธิ์	4,590.01
		โพนชำ	5,398.14
		โพนเขวา	2,016.99
		โพนค้อ	3,726.48
		เมืองใต้	952.16
		เมืองเหนือ	83.83
		หญ้าปล้อง	2,197.26
		หนองแก้ว	6,452.22
		หนองครก	746.22
		หนองไผ่	5,055.79
		หนองไฮ	6,474.12
		หมากเขียบ	1,681.92
	ยางชุมน้อย	กุดเมืองฮาม	6,928.91
		คอนกาม	13,428.28
		โนนคูณ	18,833.50
		บึงบอน	9,344.64
		ยางชุมน้อย	15,269.07
		ยางชุมใหญ่	9,427.11
		ลิ้นฟ้า	12,207.72
	ราษีไศล	จิกสังข์ทอง	5,914.67
		ด่าน	3,783.17
		คู	14,571.86
		บัวหุ้ง	5,774.14
		ไผ่	13,698.58
		เมืองคง	1,795.14
		เมืองแคน	16,420.65
		สัมป่อย	8,648.13
		สร้างปี	18,178.03
		หนองแค	17,590.33
		หนองหมี	8,493.39

ที่มาข้อมูล:

- ข้อมูลค่าดัชนีความแตกต่างของความชื้น (NDWI) ช่วง 5 ปี (พ.ศ.2559 - 2563): GISTDA
- Area-Based พื้นที่เสี่ยงภัยแล้ง ปี พ.ศ. 2560: สททช
- พื้นที่เสี่ยงภัยแล้ง ช่วง 10 ปี (พ.ศ. 2550 - 2559): ปภ

พื้นที่เสี่ยงภัยแล้งมาก เดือนเมษายน ในพื้นที่สำนักงานทรัพยากรน้ำภาค 5

จังหวัด	อำเภอ	ตำบล	พื้นที่เสี่ยงน้ำท่วม (ไร่)
		หนองอิ่ง	10,048.06
		ห้วยน้ำคำ	16,413.43
	วังหิน	ทุ่งสว่าง	293.46
		ธาตุ	273.48
		บุงสูง	364.80
		ศรีสำราญ	965.85
	ศรีรัตนะ	พิงพวย	1,241.80
		ศรีโนนงาม	1,935.81
	ศิลาลาด	กุง	13,774.89
		คลีกล้วย	16,136.45
		โจดม่วง	8,295.73
		หนองบัวดง	5,588.76
	ห้วยทับทัน	กล้วยกว้าง	274.56
		จานแสนไชย	1,149.67
		ปราสาท	3,200.31
		ผักไหม	4,600.25
		เมืองหลวง	1,804.86
		ห้วยทับทัน	562.80
	อุทุมพรพิสัย	ก้านเหลือง	830.32
		กำแพง	384.76
		ชะยูง	0.04
		แซ้	351.80
		แหม	6,651.83
		โคกจาน	6,931.70
		โคกหล้าม	3,539.69
		ตาเกษ	71.70
		แต่้	285.03
		ทุ่งไชย	4,856.41
		ปะอ่าว	7,274.74
		โพธิ์ชัย	2,802.54
		รังแร้ง	4,950.28
		สระกำแพงใหญ่	5.48
		สำโรง	139.34
		หนองห้าง	502.09
		หนองไฮ	4,555.44
		ห้วยช้าง	7,246.25
		อีหล้า	3,192.51

ที่มาข้อมูล:

- ข้อมูลค่าดัชนีความแตกต่างของความชื้น (NDWI) ช่วง 5 ปี (พ.ศ.2559 - 2563): GISTDA
- Area-Based พื้นที่เสี่ยงภัยแล้ง ปี พ.ศ. 2560: สททช
- พื้นที่เสี่ยงภัยแล้ง ช่วง 10 ปี (พ.ศ. 2550 - 2559): ปภ

พื้นที่เสี่ยงภัยแล้งมาก เดือนเมษายน ในพื้นที่สำนักงานทรัพยากรน้ำภาค 5

จังหวัด	อำเภอ	ตำบล	พื้นที่เสี่ยงน้ำท่วม (ไร่)
สุรินทร์	เขวาสินรินทร์	เขวาสินรินทร์	17,784.48
		ตาถูก	18,675.38
		บ้านแร่	18,446.30
		บึง	14,246.42
		ปราสาททอง	19,725.55
	จอมพระ	จอมพระ	17,544.08
		บ้านฝือ	12,209.55
		บุแกรง	4,141.20
		เป็นสุข	26.85
		ลุ่มระวี	5,634.48
		หนองสนิท	5,585.90
	ชุมพลบุรี	กระเบื้อง	10,973.01
		ชุมพลบุรี	14,210.50
		นาหนองไผ่	28,434.83
		ไพรขลา	38,114.56
		เมืองบัว	19,550.25
		ยะวี๊ก	8,494.01
		ศรีณรงค์	5,061.41
		สระซุด	5,013.31
		หนองเรือ	2,793.57
	ท่าตูม	กระโพ	1,775.57
		ท่าตูม	2,584.29
		ทุ่งกุลา	60,435.72
		ปะ	942.98
		บัวโคก	0.36
		พรมเทพ	34,606.97
		โพนครก	29,113.76
		เมืองแก	0.67
		หนองบัว	191.20
	โนนนารายณ์	หนองเทพ	0.42
	ปราสาท	โคกยาง	0.05
		ทุ่งมน	2,552.97
		บ้านไทร	2.54
	เมืองสุรินทร์	แกใหญ่	2,228.39
		ตั้งใจ	4,084.44
		ตาอ้อ	7,617.26
		ท่าสว่าง	2,116.02

ที่มาข้อมูล:

- ข้อมูลค่าดัชนีความแตกต่างของความชื้น (NDWI) ช่วง 5 ปี (พ.ศ.2559 - 2563): GISTDA
- Area-Based พื้นที่เสี่ยงภัยแล้ง ปี พ.ศ. 2560: สททช
- พื้นที่เสี่ยงภัยแล้ง ช่วง 10 ปี (พ.ศ. 2550 - 2559): ปภ

พื้นที่เสี่ยงภัยแล้งมาก เดือนเมษายน ในพื้นที่สำนักงานทรัพยากรน้ำภาค 5

จังหวัด	อำเภอ	ตำบล	พื้นที่เสี่ยงน้ำท่วม (ไร่)
		เทนมีย์	355.38
		นาดี	12,161.00
		บุฤาษี	6,157.79
		เพ็ชรราม	4,046.80
		เมืองที	3,711.48
		ราม	3,002.62
		สลักได	1,415.16
		สวาย	4.60
		สำโรง	4,485.62
		แสงพันธ์	3,555.74
	รัตนบุรี	กุดขาคิม	11,264.90
		แก	4,323.65
		ดอนแรด	14,811.32
		ทับใหญ่	17,136.08
		ธาตุ	6,785.09
		น้ำเขียว	100.96
		เบ็ด	1.21
		ไผ่	8,939.42
		ยางสว่าง	3,789.42
		รัตนบุรี	2,979.71
		หนองบัวทอง	10,531.53
	ลำดวน	โชคเหนือ	21,865.10
		ตระเปียงเตี้ย	12,205.51
		ตราคม	20,257.95
		ลำดวน	28,622.36
		อุโลก	25,354.18
	ศรีณรงค์	แจนแวน	15,704.03
		ณรงค์	111.08
		ตรวจ	4,004.47
		ศรีสุข	9,622.28
		หนองแวง	12,118.15
	ศีขรภูมิ	กุดหวาย	9,268.20
		ขวาวใหญ่	644.58
		คาละแมะ	4,768.19
		จารพัด	4,909.05
		ช่างปี	6,652.33
		ตรมไพร	3,206.68

ที่มาข้อมูล:

- ข้อมูลค่าดัชนีความแตกต่างของความชื้น (NDWI) ช่วง 5 ปี (พ.ศ.2559 - 2563): GISTDA
- Area-Based พื้นที่เสี่ยงภัยแล้ง ปี พ.ศ. 2560: สททช
- พื้นที่เสี่ยงภัยแล้ง ช่วง 10 ปี (พ.ศ. 2550 - 2559): ปภ

พื้นที่เสี่ยงภัยแล้งมาก เดือนเมษายน ในพื้นที่สำนักงานทรัพยากรน้ำภาค 5

จังหวัด	อำเภอ	ตำบล	พื้นที่เสี่ยงน้ำท่วม (ไร่)
		ตรึม	8,246.70
		แตล	5,635.17
		นารุ่ง	6,331.86
		ผักไหม	5,847.76
		ยาง	2,272.44
		ระแงง	2,607.84
		หนองขาว	5,518.48
		หนองบัว	1,512.05
		หนองเหล็ก	10,815.84
	สนม	หนองระฆัง	0.17
		หนองอียอ	1.37
	สังขะ	กระเทียม	16,446.20
		ตาดง	29.73
		ทับทัน	1,182.01
		สะกาด	392.22
	สำโรงทาบ	กระออม	1.47
		เกาะแก้ว	4,982.95
		ประดู่	7,642.42
		ศรีสุข	11,867.64
		สะโน	3.57
		สำโรงทาบ	11,657.68
		เสมิง	9,553.97
		หนองไผ่ล้อม	15,411.25
		หนองฮะ	12,312.47
		หมื่นศรี	11,010.96
รวม			4,657,004.16

ที่มาข้อมูล:

- ข้อมูลค่าดัชนีความแตกต่างของความชื้น (NDWI) ช่วง 5 ปี (พ.ศ.2559 - 2563): GISTDA
- Area-Based พื้นที่เสี่ยงภัยแล้ง ปี พ.ศ. 2560: สททช
- พื้นที่เสี่ยงภัยแล้ง ช่วง 10 ปี (พ.ศ. 2550 - 2559): ปภ

พื้นที่เสี่ยงภัยแล้งปานกลาง เดือนพฤษภาคม ในพื้นที่สำนักงานทรัพยากรน้ำภาค 5

จังหวัด	อำเภอ	ตำบล	พื้นที่เสี่ยงน้ำท่วม (ไร่)	
นครราชสีมา	แก้งสนามนาง	แก้งสนามนาง	6,574.69	
		โนนสำราญ	18,445.01	
		บึงสำโรง	18,193.23	
			สีสุก	5,815.96
		ขามทะเลสอ	หนองสรวง	4.27
		ขามสะแกแสง	ขามสะแกแสง	17,214.21
			ชีวิ๊ก	5,694.33
			โนนเมือง	11,594.68
			พะวงด	8,890.47
			เมืองเกษตร	2,488.84
			เมืองนาท	7,743.66
			หนองหัวฟาน	9,609.06
		คง	ขามสมบูรณ์	13,352.88
			คูขาด	28,172.02
			ดอนใหญ่	10,995.43
			ตาจั่น	14,709.65
			เทพาลัย	14,002.56
			โนนเต็ง	6,253.78
			เมืองคง	24,148.89
			หนองมะนาว	15,158.60
		จักราช	ทองหลาง	5,495.95
			หนองพลวง	7,061.48
		เฉลิมพระเกียรติ	ช้างทอง	6,434.88
			ท่าช้าง	12,816.62
			พระพุทธ	14,001.94
			หนองงูเหลือม	15,847.73
			หนองยาง	6,462.31
		ชุมพวง	ชุมพวง	11,478.56
			ตลาดไทร	2,226.11
			ท่าลาด	12,070.45
			โนนตูม	5,066.73
			โนนยอ	8,096.24
			ประสุข	26,182.93
		สาหร่าย	8,096.77	
		หนองหลัก	11,259.24	
	โชคชัย	กระโทก	12,709.39	
		โชคชัย	14,363.48	

ที่มาข้อมูล:

- ข้อมูลค่าดัชนีความแตกต่างของความชื้น (NDWI) ช่วง 5 ปี (พ.ศ.2559 - 2563): GISTDA
- Area-Based พื้นที่เสี่ยงภัยแล้ง ปี พ.ศ. 2560: สททช
- พื้นที่เสี่ยงภัยแล้ง ช่วง 10 ปี (พ.ศ. 2550 - 2559): ปภ

พื้นที่เสี่ยงภัยแล้งปานกลาง เดือนพฤษภาคม ในพื้นที่สำนักงานทรัพยากรน้ำภาค 5

จังหวัด	อำเภอ	ตำบล	พื้นที่เสี่ยงน้ำท่วม (ไร่)
		ด่านเกวียน	10,654.67
		ท่าจะหลุง	8,002.73
		ท่าเยี่ยม	9,297.11
		ท่าลาดขาว	2,089.39
		ท่าอ่าง	10,878.45
		พลับพลา	1,314.23
		ละลมใหม่พัฒนา	4,848.75
	ด่านขุนทด	กุดพิมาน	16,193.16
		ด่านขุนทด	41,467.23
		ด่านนอก	16,334.29
		ด่านโน	22,607.29
		ตะเคียน	74,869.29
		โนนเมืองพัฒนา	4,571.38
		บ้านเก่า	56,524.65
		บ้านแปรง	2,771.75
		พันชนะ	34,461.78
		สระจรเข้	51,519.36
		หนองกราด	64,508.52
		หนองไทร	10,752.46
		หนองบัวตะเกียด	33,099.83
		หนองบัวละคร	14,135.07
		ห้วยบง	31,352.38
		หินดาด	51,135.59
	เทพารักษ์	สำนักตะคร้อ	23,875.43
		หนองแวง	32,795.15
	โนนแดง	ดอนยาวใหญ่	4,850.98
		โนนแดง	13,868.83
		โนนตาเถร	9,379.85
		วังหิน	10,123.49
		สำพะเนียง	6,747.42
	โนนไทย	กำแพง	22,935.18
		ค้ำพูล	35,438.70
		ด่านจาก	17,094.81
		ถนนโพธิ์	5,459.30
		โนนไทย	28,654.57
		บัตลังก์	20,374.96
		บ้านวัง	13,287.73

ที่มาข้อมูล:

- ข้อมูลค่าดัชนีความแตกต่างของความชื้น (NDWI) ช่วง 5 ปี (พ.ศ.2559 - 2563): GISTDA
- Area-Based พื้นที่เสี่ยงภัยแล้ง ปี พ.ศ. 2560: สททช
- พื้นที่เสี่ยงภัยแล้ง ช่วง 10 ปี (พ.ศ. 2550 - 2559): ปภ

พื้นที่เสี่ยงภัยแล้งปานกลาง เดือนพฤษภาคม ในพื้นที่สำนักงานทรัพยากรน้ำภาค 5

จังหวัด	อำเภอ	ตำบล	พื้นที่เสี่ยงน้ำท่วม (ไร่)
		มะค่า	13,114.29
		สายออ	9,777.98
		สำโรง	19,629.46
	โนนสูง	ขามเฒ่า	8,901.67
		จันอัด	6,431.36
		ดอนชมพู	12,881.78
		ดอนหวาย	4,931.09
		ด่านคล้า	7,768.04
		โตนด	9,001.46
		ธารปราสาท	8,785.73
		โนนสูง	6,707.71
		บึง	8,515.50
		พลสงคราม	12,715.62
		มะค่า	19,348.03
		เมืองปราสาท	7,882.94
		ลำคองษ์	6,610.76
		ลำมูล	4,261.55
		หลุมข้าว	10,833.19
		ใหม่	10,540.04
	บัวลาย	บัวลาย	6,455.85
		เมืองพะไล	7,513.00
		หนองหว่า	2,448.61
	บัวใหญ่	กุดจอก	0.50
		ขุนทอง	3,908.77
		ดอนตะหนิน	0.27
		โนนทองกลาง	1.12
		บัวใหญ่	0.03
		เสมาใหญ่	0.42
	บ้านเหลื่อม	โคกกระเบื้อง	1,046.12
		ช่อระกา	1,388.61
		บ้านเหลื่อม	11,405.06
		วังโพธิ์	2,550.88
	ประทาย	กระพุ่มราย	16,641.62
		โคกกลาง	9,079.24
		ดอนมัน	6,083.86
		ตลาดไทร	11,301.96
		ทุ่งสว่าง	10,124.62

ที่มาข้อมูล:

- ข้อมูลค่าดัชนีความแตกต่างของความชื้น (NDWI) ช่วง 5 ปี (พ.ศ.2559 - 2563): GISTDA
- Area-Based พื้นที่เสี่ยงภัยแล้ง ปี พ.ศ. 2560: สททช
- พื้นที่เสี่ยงภัยแล้ง ช่วง 10 ปี (พ.ศ. 2550 - 2559): ปภ

พื้นที่เสี่ยงภัยแล้งปานกลาง เดือนพฤษภาคม ในพื้นที่สำนักงานทรัพยากรน้ำภาค 5

จังหวัด	อำเภอ	ตำบล	พื้นที่เสี่ยงน้ำท่วม (ไร่)
		นางร้า	12,827.95
		โนนเพ็ด	6,435.88
		ประทาย	9,096.02
		เมืองโดน	4,173.18
		วังไม้แดง	1,221.06
		หนองค่าย	4,013.73
		หนองพลวง	6,251.09
		หันห้วยทราย	10,214.78
	พระทองคำ	พังเทียม	21,404.50
		มาบกราด	1.32
		สระพระ	9,481.18
		หนองหอย	309.65
	พิมาย	กระซอน	12,842.92
		กระเบื้องใหญ่	9,747.46
		ชีวาน	3,344.73
		ดงใหญ่	21,388.20
		ท่าหลวง	12,004.27
		ธารละหลอด	16,461.73
		ในเมือง	21,448.78
		โบสถ์	29,502.40
		รังกาใหญ่	8,147.10
		สัมฤทธิ์	15,356.34
		หนองระเวียง	6,790.41
	เมืองนครราชสีมา	โคกสูง	12,429.98
		จอหอ	18,471.12
		ตลาด	8,366.14
		ในเมือง	22,048.64
		บ้านเกาะ	4,222.47
		บ้านโพธิ์	22,415.58
		บ้านใหม่	6,966.21
		ปรุใหญ่	2,439.91
		พลกรัง	7,591.60
		พะเนา	5,254.20
		พุดซา	24,427.26
		โพธิ์กลาง	8,581.76
		มะเริง	5,327.22
		สีมูม	8,928.34

ที่มาข้อมูล:

- ข้อมูลค่าดัชนีความแตกต่างของความชื้น (NDWI) ช่วง 5 ปี (พ.ศ.2559 - 2563): GISTDA
- Area-Based พื้นที่เสี่ยงภัยแล้ง ปี พ.ศ. 2560: สททช
- พื้นที่เสี่ยงภัยแล้ง ช่วง 10 ปี (พ.ศ. 2550 - 2559): ปภ

พื้นที่เสี่ยงภัยแล้งปานกลาง เดือนพฤษภาคม ในพื้นที่สำนักงานทรัพยากรน้ำภาค 5

จังหวัด	อำเภอ	ตำบล	พื้นที่เสี่ยงน้ำท่วม (ไร่)
		สุรนารี	3,036.60
		หนองกระทุ่ม	13,085.41
		หนองไชน้ำ	13,250.07
		หนองจะบก	1,690.33
		หนองบัวศาลา	16,329.65
		หนองไผ่ล้อม	7,946.19
		หนองระเวียง	28,644.97
		หมื่นไวย	7,428.39
		หัวทะเล	14,241.99
	เมืองยาง	กระเบื้องนอก	13,874.72
		โนนอุดม	10,816.98
		เมืองยาง	13,750.00
		ละหานปลาค้าว	10,710.53
	ลำทะเมนชัย	ชุย	7,622.25
		ไพล	3,901.38
	สีคิ้ว	วังโรงใหญ่	3,567.80
		หนองบัวน้อย	243.12
	สีดา	โนนประดู่	7,172.59
		โพนทอง	11,342.16
		สามเมือง	15,840.80
		สีดา	7,072.85
		หนองตาดใหญ่	10,071.86
	สูงเนิน	โนนค่า	0.27
		เสมา	2.81
	เสิงสาง	สระตะเคียน	139.20
		เสิงสาง	138.36
	ห้วยแถลง	กงรถ	0.00
		จิ้ว	6,049.69
		หูล่งตะเคียน	5,390.73
บุรีรัมย์	กระสัง	กระสัง	17,048.49
		กันทรารมย์	8,019.73
		ชุมแสง	10,577.12
		บ้านปรือ	17,358.88
		เมืองไผ่	2,542.37
		ลำดวน	29,531.21
		ศรีภูมิ	1,112.18
		สองชั้น	21,072.22

ที่มาข้อมูล:

- ข้อมูลค่าดัชนีความแตกต่างของความชื้น (NDWI) ช่วง 5 ปี (พ.ศ.2559 - 2563): GISTDA
- Area-Based พื้นที่เสี่ยงภัยแล้ง ปี พ.ศ. 2560: สททช
- พื้นที่เสี่ยงภัยแล้ง ช่วง 10 ปี (พ.ศ. 2550 - 2559): ปภ

พื้นที่เสี่ยงภัยแล้งปานกลาง เดือนพฤษภาคม ในพื้นที่สำนักงานทรัพยากรน้ำภาค 5

จังหวัด	อำเภอ	ตำบล	พื้นที่เสี่ยงน้ำท่วม (ไร่)
		สูงเนิน	14,872.64
		หนองเต็ง	33,036.32
		ห้วยสำราญ	6,208.18
	คูเมือง	บ้านแพ	16,178.01
		ปะเคียบ	14,820.78
		หนองขमार	0.01
	แคนดง	แคนดง	11,995.69
		ดงพลอง	11,682.26
		สระบัว	5,618.34
		หัวฝาย	4,291.74
	เฉลิมพระเกียรติ	อีสานเขต	879.50
	ขำนิ	โคกสนวน	893.49
		เมืองยาง	4,316.08
	นางรอง	หนองโสน	9,599.80
	นาโพธิ์	ดอนกอก	16,728.13
		นาโพธิ์	17,311.97
		บ้านคู	16,836.11
		บ้านตู	12,110.95
		ศรีสว่าง	11,135.82
	โนนดินแดง	โนนดินแดง	233.29
		ลำนางรอง	196.35
	บ้านด่าน	ปราสาท	14.44
	บ้านใหม่ไชยพจน์	กุสุวันแดง	12,224.88
		แดงใหญ่	12,141.61
		ทองหลาง	7,466.75
		หนองเอื้อง	7,224.08
		หนองแวง	19,013.57
	ประโคนชัย	โคกตูม	11,081.10
		โคกม้า	4,154.09
		ตะโกตาพิ	6,678.43
		บ้านไทร	19,349.14
		ประโคนชัย	1,568.41
		ไพศาล	10,200.92
		สีเหลียม	10,107.87
		แสลงโทน	12,663.30
	พลับพลาชัย	โคกขมิ้น	9,032.24
		จันทุม	13,782.10

ที่มาข้อมูล:

- ข้อมูลค่าดัชนีความแตกต่างของความชื้น (NDWI) ช่วง 5 ปี (พ.ศ.2559 - 2563): GISTDA
- Area-Based พื้นที่เสี่ยงภัยแล้ง ปี พ.ศ. 2560: สททช
- พื้นที่เสี่ยงภัยแล้ง ช่วง 10 ปี (พ.ศ. 2550 - 2559): ปภ

พื้นที่เสี่ยงภัยแล้งปานกลาง เดือนพฤษภาคม ในพื้นที่สำนักงานทรัพยากรน้ำภาค 5

จังหวัด	อำเภอ	ตำบล	พื้นที่เสี่ยงน้ำท่วม (ไร่)
		ป่าขัน	13,442.16
		สะเดา	12,816.09
		สำโรง	8,157.40
	พุดไสย	บ้านจาน	12,359.81
		บ้านเป้า	8,916.40
		บ้านยาง	11,905.72
		บ้านแวง	16,725.12
		พุดไสย	20,054.04
		มะเฟือง	7,499.64
		หายโศก	10,090.98
	เมืองบุรีรัมย์	กระสัง	5,882.82
		บ้านบัว	120.80
		เมืองฝาง	9,820.06
		ลุมพุก	10,536.77
		สวายจิก	9,906.96
		สองห้อง	20,520.85
		สะแกชำ	5,001.88
		สะแกโพรง	15,119.15
		เสม็ด	11,265.63
		หนองตาด	3,962.57
		หลักเขต	10,048.09
	ละหานทราย	สำโรงใหม่	469.94
		หนองแวง	249.01
	ลำปลายมาศ	โคกกลาง	4,714.73
		ทะเมนชัย	154.45
		แสลงพัน	22,180.66
		หนองบัวโคก	12,319.33
		หินโคน	0.00
	สตึก	ชุมแสง	378.52
		ท่าม่วง	19,029.75
		พุงวัง	2.95
		นิคม	5,345.65
		สตึก	2,594.38
		สะแก	14,528.16
		หนองใหญ่	8.88
	ห้วยราช	โคกเหล็ก	5,849.40
		ตาเสา	9,027.30

ที่มาข้อมูล:

- ข้อมูลค่าดัชนีความแตกต่างของความชื้น (NDWI) ช่วง 5 ปี (พ.ศ.2559 - 2563): GISTDA
- Area-Based พื้นที่เสี่ยงภัยแล้ง ปี พ.ศ. 2560: สททช
- พื้นที่เสี่ยงภัยแล้ง ช่วง 10 ปี (พ.ศ. 2550 - 2559): ปภ

พื้นที่เสี่ยงภัยแล้งปานกลาง เดือนพฤษภาคม ในพื้นที่สำนักงานทรัพยากรน้ำภาค 5

จังหวัด	อำเภอ	ตำบล	พื้นที่เสี่ยงน้ำท่วม (ไร่)
		บ้านตะโก	4,583.33
		เมืองโพธิ์	4,341.13
		สนวน	3,301.98
		สามแวง	1,892.17
		ห้วยราช	1,663.42
		ห้วยราชา	1,466.36
ศรีสะเกษ	กันทรารมย์	คำเนียม	11,963.49
		จาน	21,226.55
		ดู่	7,743.53
		ดุน	17,931.14
		ทาม	23,208.36
		โนนสัง	34,327.86
		บัวน้อย	18,237.58
		ผักแพว	12,560.72
		เมืองน้อย	32,132.68
		ยาง	23,676.61
		ละทาย	13,917.32
		หนองแก้ว	25,955.49
		หนองบัว	14,562.90
		หนองแวง	29,839.15
		หนองหัวช้าง	28,475.41
		อีปาด	23,578.23
	ขุขันธ์	กันทรารมย์	12,687.17
		โคกเพชร	4,252.23
		จะกง	29.54
		ใจดี	10,929.96
		ดอังกำเม็ด	4,049.85
		ตะเคียน	280.49
		ตาอุด	2,561.07
		นิคมพัฒนา	647.83
		ปราสาท	9,130.32
		ปรือใหญ่	335.46
		ลมศักดิ์	4,819.93
		ศรีตระกุล	1,414.79
		ศรีสะอาด	3,737.13
		สะเดาใหญ่	8,420.01
		สำโรงตาเจ็น	924.16

ที่มาข้อมูล:

- ข้อมูลค่าดัชนีความแตกต่างของความชื้น (NDWI) ช่วง 5 ปี (พ.ศ.2559 - 2563): GISTDA
- Area-Based พื้นที่เสี่ยงภัยแล้ง ปี พ.ศ. 2560: สททช
- พื้นที่เสี่ยงภัยแล้ง ช่วง 10 ปี (พ.ศ. 2550 - 2559): ปภ

พื้นที่เสี่ยงภัยแล้งปานกลาง เดือนพฤษภาคม ในพื้นที่สำนักงานทรัพยากรน้ำภาค 5

จังหวัด	อำเภอ	ตำบล	พื้นที่เสี่ยงน้ำท่วม (ไร่)
		โสน	27,611.15
		หนองฉลอง	2,163.35
		ห้วยใต้	21,440.90
		ห้วยสำราญ	12,913.10
		ห้วยเหนือ	4,898.80
		ห้วยเสือ	2,945.93
	ขุนหาญ	กระหวิน	11,827.72
	ขุนหาญ	ขุนหาญ	6,714.16
		โนนสูง	1,846.15
		โพธิ์กระสังข์	11,246.40
		โพธิ์วงค์	1,920.33
		ไพร	5,144.98
		ลี	4,333.83
	น้ำเกลี้ยง	เงิน	2,389.83
		คูบ	22,351.59
		ตองปิด	7,854.49
		น้ำเกลี้ยง	11,133.15
		รุ่งระวี	5,200.82
		ละเอาะ	8,476.34
	โนนคูณ	บก	15,877.14
		โพธิ์	3,153.28
		เหล่ากว้าง	1,235.56
	บึงบูรพ์	บึงบูรพ์	7,239.58
		เปี๊ยะ	15,286.91
	ปรางค์กู่	กู่	12,249.63
		คู	11,140.84
		ตูม	8,970.13
		พิมาย	3,044.90
		พิมายเหนือ	4,976.04
		โพธิ์ศรี	4,659.36
		สมอ	11,054.49
		สวาย	11,153.02
		สำโรงปราสาท	10,561.61
		หนองเซียงทูน	12,802.81
	พยุห์	ด้าย	5,615.63
		โนนเพ็ก	10,357.80
		พยุห์	11,277.53

ที่มาข้อมูล:

- ข้อมูลค่าดัชนีความแตกต่างของความชื้น (NDWI) ช่วง 5 ปี (พ.ศ.2559 - 2563): GISTDA
- Area-Based พื้นที่เสี่ยงภัยแล้ง ปี พ.ศ. 2560: สททช
- พื้นที่เสี่ยงภัยแล้ง ช่วง 10 ปี (พ.ศ. 2550 - 2559): ปภ

พื้นที่เสี่ยงภัยแล้งปานกลาง เดือนพฤษภาคม ในพื้นที่สำนักงานทรัพยากรน้ำภาค 5

จังหวัด	อำเภอ	ตำบล	พื้นที่เสี่ยงน้ำท่วม (ไร่)
		พรหมสวัสดิ์	7,769.25
		หนองคำ	7,563.42
	โพธิ์ศรีสุวรรณ	โคด	18,365.04
		ผือใหญ่	6,078.99
		เสียว	10,414.89
		หนองม้า	5,137.73
		อีเซ	11,089.57
	ไพรบึง	ดินแดง	4,304.15
		โนนปูน	3,136.96
		ปราสาทเยอ	7,103.21
		ไพรบึง	28,086.85
		สำโรงปล้น	18,636.58
		สุขสวัสดิ์	11,116.97
	ภูสิงห์	ตะเคียนราม	10,711.27
		ห้วยด็กชู	2,619.56
	เมืองจันทร์	ตาโกน	21,782.00
		เมืองจันทร์	19,890.78
		หนองใหญ่	11,799.71
	เมืองศรีสะเกษ	คูซอด	18,628.49
		จาน	4,901.64
		ชำ	9,999.02
		ตะดอบ	5,979.51
		พุ่ม	13,033.16
		น้ำคำ	26,343.16
		โพธิ์	13,171.22
		โพนข่า	13,800.73
		โพนเขวา	15,191.90
		โพนค้อ	6,442.88
		เมืองใต้	7,010.63
		เมืองเหนือ	9,152.80
		หญ้าปล้อง	8,906.61
		หนองแก้ว	20,131.25
		หนองครก	8,503.65
		หนองไผ่	14,591.75
		หนองไฮ	4,664.83
		หมากเขียบ	4,292.75
	ยางชุมน้อย	กุดเมืองฮาม	7,877.85

ที่มาข้อมูล:

- ข้อมูลค่าดัชนีความแตกต่างของความชื้น (NDWI) ช่วง 5 ปี (พ.ศ.2559 - 2563): GISTDA
- Area-Based พื้นที่เสี่ยงภัยแล้ง ปี พ.ศ. 2560: สททช
- พื้นที่เสี่ยงภัยแล้ง ช่วง 10 ปี (พ.ศ. 2550 - 2559): ปภ

พื้นที่เสี่ยงภัยแล้งปานกลาง เดือนพฤษภาคม ในพื้นที่สำนักงานทรัพยากรน้ำภาค 5

จังหวัด	อำเภอ	ตำบล	พื้นที่เสี่ยงน้ำท่วม (ไร่)
		คอนกาม	6,716.25
		โนนคูณ	4,937.89
		บึงบอน	11,810.02
		ยางชุมน้อย	6,173.23
		ยางชุมใหญ่	5,393.61
		ลิ้นฟ้า	9,972.59
	ราชสีห์	จิกสังข์ทอง	11,685.71
		ด่าน	16,002.47
		ดู่	9,177.26
		บัวหุ้ง	19,140.98
		ไผ่	6,378.02
		เมืองคง	12,713.20
		เมืองแคน	14,024.88
		สัมป่อย	17,183.67
		สร้างป่า	7,299.67
		หนองแค	19,482.40
		หนองหมี	9,857.98
		หนองอี้ง	28,907.99
		ห้วยน้ำคำ	6,054.48
	วังหิน	ทุ่งสว่าง	9,882.20
		ธาตุ	2,392.81
		บุสูง	10,026.83
		โพนยาง	445.92
		ศรีสำราญ	2,408.83
	ศรีรัตนะ	พิงพวย	4,232.01
		ศรีโนนงาม	3,710.92
	ศีลาลาด	กุง	16,171.99
		คลีกลิ้ง	7,277.61
		โจดม่วง	3,982.44
		หนองบัวแดง	14,896.76
	ห้วยทับทัน	กล้วยกว้าง	16,071.25
		จานแสนไชย	23,548.55
		ปราสาท	23,884.02
		ผักไหม	12,953.04
		เมืองหลวง	28,499.72
		ห้วยทับทัน	16,943.98
	อุทุมพรพิสัย	ก้านเหลือง	18,661.54

ที่มาข้อมูล:

- ข้อมูลค่าดัชนีความแตกต่างของความชื้น (NDWI) ช่วง 5 ปี (พ.ศ.2559 - 2563): GISTDA
- Area-Based พื้นที่เสี่ยงภัยแล้ง ปี พ.ศ. 2560: สททช
- พื้นที่เสี่ยงภัยแล้ง ช่วง 10 ปี (พ.ศ. 2550 - 2559): ปภ

พื้นที่เสี่ยงภัยแล้งปานกลาง เดือนพฤษภาคม ในพื้นที่สำนักงานทรัพยากรน้ำภาค 5

จังหวัด	อำเภอ	ตำบล	พื้นที่เสี่ยงน้ำท่วม (ไร่)
		กำแพง	8,326.22
		ขะยุง	16,616.29
		แซ้	15,659.53
		แหม	8,533.35
		โคกจาน	6,138.36
		โคกหล้าม	5,932.37
		ตาเกษ	11,307.45
		แต่้	6,751.68
		หุ้งไชย	10,128.27
		ปะอาว	10,316.28
		โพธิ์ชัย	12,733.97
		รังแร้ง	16,296.30
		สระกำแพงใหญ่	11,291.44
		สำโรง	16,286.35
		หนองห้าง	19,141.59
		หนองไฮ	11,536.09
		หัวช้าง	7,582.30
		อีหล้า	8,209.45
สุรินทร์	เขวาสินรินทร์	เขวาสินรินทร์	3,765.88
		ตาถูก	4,976.93
		บ้านแร่	2,510.82
		บึง	5,450.63
		ปราสาททอง	8,957.85
	จอมพระ	จอมพระ	9,950.79
		บ้านฝื่อ	9,827.03
		บุแกรง	22,293.34
		เป็นสุข	9.95
		ลุ่มระวี	8,134.04
		หนองสนิท	13,486.62
	ชุมพลบุรี	กระเบื้อง	30,470.23
		ชุมพลบุรี	65,658.76
		นาหนองไผ่	35,232.33
		ไพรขลา	16,259.46
		เมืองบัว	33,263.00
		ยะวีก	32,292.00
		ศรีณรงค์	20,292.04
		สระซุด	26,683.44

ที่มาข้อมูล:

- ข้อมูลค่าดัชนีความแตกต่างของความชื้น (NDWI) ช่วง 5 ปี (พ.ศ.2559 - 2563): GISTDA
- Area-Based พื้นที่เสี่ยงภัยแล้ง ปี พ.ศ. 2560: สททช
- พื้นที่เสี่ยงภัยแล้ง ช่วง 10 ปี (พ.ศ. 2550 - 2559): ปภ

พื้นที่เสี่ยงภัยแล้งปานกลาง เดือนพฤษภาคม ในพื้นที่สำนักงานทรัพยากรน้ำภาค 5

จังหวัด	อำเภอ	ตำบล	พื้นที่เสี่ยงน้ำท่วม (ไร่)
		หนองเรือ	17,714.87
	ท่าตูม	กระโพ	3,807.02
		ท่าตูม	9,417.47
		พุงกลา	6,996.91
		บะ	2,589.04
		บัวโคก	1.38
		พรมเทพ	10,911.61
		โพนครก	31,810.09
		เมืองแก	0.36
		หนองบัว	1,917.93
		หนองเมธี	0.38
	โนนนารายณ์	คำผิง	141.52
		หนองเทพ	0.22
		หนองหลวง	23.71
	ปราสาท	ตานี	360.68
		พุงมน	13,980.61
	เมืองสุรินทร์	แกใหญ่	15,604.77
		คอโค	9,060.76
		ตระแสง	6,807.44
		ตั้งใจ	8,228.70
		ตาอ็อง	34,065.34
		ท่าสว่าง	24,995.70
		เทนมีย์	13,955.83
		นาดี	34,540.15
		บุฤาษี	20,062.22
		เพี้ยราม	22,405.16
		เมืองที่	29,692.42
		ราม	24,415.02
		สลักไถ่	16,479.83
		สวาย	15,122.05
		สำโรง	27,252.09
		แสลงพัน	15,066.84
	รัตนบุรี	กุดขาศิม	21,853.07
		แก	7,513.36
		ดอนแรด	49,868.28
		ทับใหญ่	14,420.78
		ธาตุ	5,176.83

ที่มาข้อมูล:

- ข้อมูลค่าดัชนีความแตกต่างของความชื้น (NDWI) ช่วง 5 ปี (พ.ศ.2559 - 2563): GISTDA
- Area-Based พื้นที่เสี่ยงภัยแล้ง ปี พ.ศ. 2560: สททช
- พื้นที่เสี่ยงภัยแล้ง ช่วง 10 ปี (พ.ศ. 2550 - 2559): ปภ

พื้นที่เสี่ยงภัยแล้งปานกลาง เดือนพฤษภาคม ในพื้นที่สำนักงานทรัพยากรน้ำภาค 5

จังหวัด	อำเภอ	ตำบล	พื้นที่เสี่ยงน้ำท่วม (ไร่)
		น้ำเขียว	1.01
		เปิด	39.54
		ไผ่	5,098.57
		ยางสว่าง	7,127.87
		รัตนบุรี	1,176.18
		หนองบัวทอง	12,855.98
	ลำดวน	โชคเหนือ	5,051.90
		ตระเปียงเตี้ย	9,336.34
		ตราดม	1,860.59
		ลำดวน	3,692.82
		อุโลก	8,143.96
	ศรีณรงค์	แจนแวน	14,955.73
		ณรงค์	81.68
		ตรวจ	29,545.04
		ศรีสุข	18,483.44
		หนองแวง	2,733.69
	ศีขรภูมิ	กุดหวาย	20,339.98
		ขวาวใหญ่	22,791.13
		คาละแมะ	19,083.07
		จารพัด	31,078.01
		ช่างปี	28,501.33
		ตรมไพร	31,879.50
		ตรึม	26,070.38
		แตล	37,513.70
		นารุ่ง	14,162.73
		ผักไหม	19,858.51
		ยาง	22,755.73
		ระแงง	25,154.87
		หนองขวาว	21,026.84
		หนองบัว	28,884.71
		หนองเหล็ก	31,368.51
	สนม	บานวน	0.62
		หนองระฆัง	1.08
		หนองอียอ	0.42
		หัวจัว	0.20
	สังขะ	กระเทียม	2,594.57
		ตากง	64.13

ที่มาข้อมูล:

- ข้อมูลค่าดัชนีความแตกต่างของความชื้น (NDWI) ช่วง 5 ปี (พ.ศ.2559 - 2563): GISTDA
- Area-Based พื้นที่เสี่ยงภัยแล้ง ปี พ.ศ. 2560: สททช
- พื้นที่เสี่ยงภัยแล้ง ช่วง 10 ปี (พ.ศ. 2550 - 2559): ปก

พื้นที่เสี่ยงภัยแล้งปานกลาง เดือนพฤษภาคม ในพื้นที่สำนักงานทรัพยากรน้ำภาค 5

จังหวัด	อำเภอ	ตำบล	พื้นที่เสี่ยงน้ำท่วม (ไร่)
		ทับทัน	25,787.10
		สะกาด	7,849.16
	สำโรงทาบ	กระออม	64.83
		เกาะแก้ว	17,241.90
		ประดู่	2,749.98
		ศรีสุข	2,481.80
		สะโน	68.79
		สำโรงทาบ	8,529.23
		เสม็จ	662.01
		หนองไผ่ล้อม	3,148.51
		หนองฮะ	5,218.83
		หมื่นศรี	10,693.47
รวม			6,210,191.88

ที่มาข้อมูล:

- ข้อมูลค่าดัชนีความแตกต่างของความชื้น (NDWI) ช่วง 5 ปี (พ.ศ.2559 - 2563): GISTDA
- Area-Based พื้นที่เสี่ยงภัยแล้ง ปี พ.ศ. 2560: สททช
- พื้นที่เสี่ยงภัยแล้ง ช่วง 10 ปี (พ.ศ. 2550 - 2559): ปภ

พื้นที่เสี่ยงภัยแล้งมาก เดือนพฤษภาคม ในพื้นที่สำนักงานทรัพยากรน้ำภาค 5

จังหวัด	อำเภอ	ตำบล	พื้นที่เสี่ยงน้ำท่วม (ไร่)	
นครราชสีมา	แก้งสนามนาง	แก้งสนามนาง	1,352.14	
		โนนสำราญ	10,073.55	
		บึงสำโรง	3,203.97	
			สีสุก	1,258.41
		ขามสะแกแสง	ขามสะแกแสง	30,616.88
			ชีวิ๊ก	25,195.76
			โนนเมือง	8,302.82
			พะวงด	12,774.23
			เมืองเกษตร	5,293.18
			เมืองนาท	20,105.69
			หนองหัวพาน	13,570.80
		คง	ขามสมบูรณ์	15,871.47
			คูขาด	23,269.11
			ดอนใหญ่	12,528.70
			ตาจั่น	27,366.65
			เทพาลัย	25,289.31
			โนนเต็ง	10,473.22
			เมืองคง	12,409.94
			หนองมะนาว	11,009.88
		จักราช	ทองกลาง	3,428.56
			หนองพลวง	3,727.41
		เฉลิมพระเกียรติ	ช้างทอง	5,193.57
			ท่าช้าง	3,142.49
			พระพุทธร	1,185.92
			หนองงูเห่าล้อม	7,026.51
			หนองยาง	5,003.10
		ชุมพวง	ชุมพวง	4,919.44
			ตลาดไทร	1,270.95
			ท่าลาด	4,335.32
			โนนตูม	2,439.76
			โนนยอ	6,363.97
			ประสุข	19,586.70
			สาหร่าย	1,335.78
		หนองหลัก	20,915.15	
	โชคชัย	กระโทก	976.38	
		โชคชัย	1,606.73	
		ด่านเกวียน	434.47	
		ท่าจะหลุง	2,872.41	

ที่มาข้อมูล:

- ข้อมูลค่าดัชนีความแตกต่างของความชื้น (NDWI) ช่วง 5 ปี (พ.ศ.2559 - 2563): GISTDA
- Area-Based พื้นที่เสี่ยงภัยแล้ง ปี พ.ศ. 2560: สททช
- พื้นที่เสี่ยงภัยแล้ง ช่วง 10 ปี (พ.ศ. 2550 - 2559): ปภ

พื้นที่เสี่ยงภัยแล้งมาก เดือนพฤษภาคม ในพื้นที่สำนักงานทรัพยากรน้ำภาค 5

จังหวัด	อำเภอ	ตำบล	พื้นที่เสี่ยงน้ำท่วม (ไร่)
		ท่าเยี่ยม	1,700.53
		ท่าลาดขาว	61.37
		ท่าอ่าง	1,761.77
		ละลมใหม่พัฒนา	1,368.95
	ด่านขุนทด	กุดพิมาน	32,038.22
		ด่านขุนทด	1,841.60
		ด่านนอก	3,066.05
		ด่านใน	365.58
		ตะเคียน	2,032.82
		โนนเมืองพัฒนา	29,268.65
		บ้านเก่า	922.51
		บ้านแปรง	18,931.42
		พันชนะ	18,195.24
		สระจรเข้	6,932.98
		หนองกรด	6,878.70
		หนองไทร	14,832.02
		หนองบัวตะเกียด	13,576.61
		หนองบัวละคร	14,750.33
		ห้วยบง	306.40
		หินดาด	25,230.06
	เทพารักษ์	สำนักตะคร้อ	20,860.59
		หนองแวง	8,908.15
	โนนแดง	ดอนยาวใหญ่	9,838.76
		โนนแดง	9,721.81
		โนนตาเถร	8,339.32
		วังหิน	12,775.35
		สำพะเนียง	18,255.66
	โนนไทย	กำปัง	10,462.66
		ค้ำพลู	17,397.03
		ด่านจาก	13,047.71
		ถนนโพธิ์	15,263.68
		โนนไทย	14,188.22
		บัลลังก์	33,571.17
		บ้านวัง	10,173.57
		มะค่า	22,278.66
		สายออ	10,164.26
		สำโรง	9,080.70
	โนนสูง	ขามเฒ่า	14,143.36

ที่มาข้อมูล:

- ข้อมูลค่าดัชนีความแตกต่างของความชื้น (NDWI) ช่วง 5 ปี (พ.ศ.2559 - 2563): GISTDA
- Area-Based พื้นที่เสี่ยงภัยแล้ง ปี พ.ศ. 2560: สททช
- พื้นที่เสี่ยงภัยแล้ง ช่วง 10 ปี (พ.ศ. 2550 - 2559): ปภ

พื้นที่เสี่ยงภัยแล้งมาก เดือนพฤษภาคม ในพื้นที่สำนักงานทรัพยากรน้ำภาค 5

จังหวัด	อำเภอ	ตำบล	พื้นที่เสี่ยงน้ำท่วม (ไร่)
		จันอัด	14,193.53
		ดอนขมพู	12,602.89
		ดอนหวาย	3,260.84
		ด่านคล้า	10,437.55
		โตนด	8,497.30
		ธารปราสาท	16,589.05
		โนนสูง	2,643.06
		บึง	15,690.00
		พลสงคราม	29,228.89
		มะค่า	31,014.71
		เมืองปราสาท	25,942.46
		ลำคองษ์	25,424.57
		ลำมูล	13,300.21
		หลุมข้าว	41,061.67
		ใหม่	20,986.08
	บัวลาย	บัวลาย	3,342.21
		เมืองพะไล	5,707.76
		หนองหว่า	1,810.73
	บัวใหญ่	กุดจอก	0.59
		ขุนทอง	7,549.95
		ดอนตะหนัก	1.24
		โนนทองกลาง	0.62
		เสมาใหญ่	0.60
	บ้านเหลื่อม	โคกกระเบื้อง	90.68
		ช่อระกา	998.72
		บ้านเหลื่อม	7,355.53
		วังโพธิ์	5,650.94
	ประทาย	กระทุ่มราย	22,855.65
		โคกกลาง	20,051.47
		ดอนมัน	15,955.16
		ตลาดไทร	15,051.22
		ทุ่งสว่าง	8,731.57
		นางรำ	9,677.84
		โนนเพ็ด	9,738.60
		ประทาย	9,763.17
		เมืองโดน	20,099.48
		วังไม้แดง	2,046.31
		หนองค่าย	16,149.61

ที่มาข้อมูล:

- ข้อมูลค่าดัชนีความแตกต่างของความชื้น (NDWI) ช่วง 5 ปี (พ.ศ.2559 - 2563): GISTDA
- Area-Based พื้นที่เสี่ยงภัยแล้ง ปี พ.ศ. 2560: สททช
- พื้นที่เสี่ยงภัยแล้ง ช่วง 10 ปี (พ.ศ. 2550 - 2559): ปภ

พื้นที่เสี่ยงภัยแล้งมาก เดือนพฤษภาคม ในพื้นที่สำนักงานทรัพยากรน้ำภาค 5

จังหวัด	อำเภอ	ตำบล	พื้นที่เสี่ยงน้ำท่วม (ไร่)
		หนองพลวง	16,658.78
		หันห้วยทราย	19,800.90
	พระทองคำ	พังเทียม	27,899.27
		มาบกราด	2.34
		สระพระ	16,469.33
		หนองหอย	0.15
	พิมาย	กระซอน	50,295.91
		กระเบื้องใหญ่	32,693.66
		ชีวาน	39,896.09
		ดงใหญ่	34,449.52
		ท่าหลวง	19,910.81
		ธารละหลอด	8,744.69
		ในเมือง	4,030.82
		โบสถ์	13,253.03
		รังกาใหญ่	4,267.30
		สัมฤทธิ์	16,703.28
		หนองระเวียง	1,380.97
	เมืองนครราชสีมา	โคกสูง	15,989.77
		จอหอ	3,656.42
		ตลาด	138.67
		บ้านเกาะ	58.50
		บ้านโพธิ์	2,439.39
		พลกรัง	922.87
		พะเนา	255.54
		พุดซา	10,405.87
		โพธิ์กลาง	899.37
		สีมูม	580.49
		หนองไข่น้ำ	11,553.58
		หนองบัวศาลา	2,698.10
		หนองไผ่ล้อม	652.37
		หนองระเวียง	2,533.98
		หมื่นไวย	1,147.03
		หัวทะเล	552.36
	เมืองยาง	กระเบื้องนอก	27,772.09
		โนนอุดม	29,929.01
		เมืองยาง	36,165.52
		ละหานปลาค้าว	24,067.95
	ลำทะเมนชัย	ขุย	6,229.40

ที่มาข้อมูล:

- ข้อมูลค่าดัชนีความแตกต่างของความชื้น (NDWI) ช่วง 5 ปี (พ.ศ.2559 - 2563): GISTDA
- Area-Based พื้นที่เสี่ยงภัยแล้ง ปี พ.ศ. 2560: สททช
- พื้นที่เสี่ยงภัยแล้ง ช่วง 10 ปี (พ.ศ. 2550 - 2559): ปภ

พื้นที่เสี่ยงภัยแล้งมาก เดือนพฤษภาคม ในพื้นที่สำนักงานทรัพยากรน้ำภาค 5

จังหวัด	อำเภอ	ตำบล	พื้นที่เสี่ยงน้ำท่วม (ไร่)
		ไพล	2,854.07
	สีคิ้ว	วังโรงใหญ่	2,988.23
	สีดา	โนนประดู่	19,982.36
		โพนทอง	9,409.06
		สามเมือง	6,819.09
		สีดา	8,885.33
		หนองตาดใหญ่	16,880.31
	สูงเนิน	เสมา	0.72
	ห้วยแถลง	จั่ว	322.98
		หูล่งตะเคียน	2.01
บุรีรัมย์	กระสัง	กระสัง	25,722.96
		กันทรารมย์	25,419.74
		ชุมแสง	10,858.97
		บ้านปรือ	15,506.73
		เมืองไผ่	21,237.68
		ลำดวน	12,607.39
		ศรีภูมิ	16,378.67
		สองชั้น	28,044.14
		สูงเนิน	27,756.12
		หนองเต็ง	10,353.77
		ห้วยสำราญ	29,546.80
	คูเมือง	บ้านแพ	7,806.21
		ปะเคียบ	24,719.00
		หนองขमार	889.78
	แคนดง	แคนดง	5,440.01
		ดงพลอง	1,322.92
		สระบัว	12,706.60
		หัวฝาย	170.72
	เฉลิมพระเกียรติ	อีสานเขต	3,249.58
	ชำนิ	โคกสนวน	3,721.14
		เมืองยาง	2,340.51
	นางรอง	หนองโสน	13,383.80
	นาโพธิ์	ดอนกอก	7,288.72
		นาโพธิ์	10,432.41
		บ้านคู	13,921.80
		บ้านคู	13,737.78
		ศรีสว่าง	10,820.93
	โนนดินแดง	ลำนางรอง	0.21

ที่มาข้อมูล:

- ข้อมูลค่าดัชนีความแตกต่างของความชื้น (NDWI) ช่วง 5 ปี (พ.ศ.2559 - 2563): GISTDA
- Area-Based พื้นที่เสี่ยงภัยแล้ง ปี พ.ศ. 2560: สททช
- พื้นที่เสี่ยงภัยแล้ง ช่วง 10 ปี (พ.ศ. 2550 - 2559): ปภ

พื้นที่เสี่ยงภัยแล้งมาก เดือนพฤษภาคม ในพื้นที่สำนักงานทรัพยากรน้ำภาค 5

จังหวัด	อำเภอ	ตำบล	พื้นที่เสี่ยงน้ำท่วม (ไร่)
	บ้านด่าน	ปราสาท	21.64
	บ้านใหม่ไชยพจน์	คูสวนแดง	4,479.45
		แดงใหญ่	9,037.16
		ทองหลาง	15,074.74
		หนองเอื้อง	13,689.29
		หนองแวง	8,406.04
	ประโคนชัย	โคกตูม	13,313.57
		โคกม้า	7,344.68
		ตะโกตาพิ	13,265.19
		บ้านไทร	23,839.12
		ประโคนชัย	737.56
		ไพศาล	6,867.67
		สีเหลียม	12,784.01
		แสลงโทน	24,805.46
	พลับพลาชัย	โคกขมิ้น	26,267.58
		จันดุม	12,941.24
		ป่าชัน	13,567.41
		สะเดา	19,858.34
		สำโรง	23,108.97
	พุทไธสง	บ้านจาน	21,305.94
		บ้านเป่า	9,947.54
		บ้านยาง	26,719.24
		บ้านแวง	4,403.11
		พุทไธสง	11,027.59
		มะเฟือง	22,167.16
		หายโศก	12,297.78
	เมืองบุรีรัมย์	กระสัง	910.44
		บ้านบัว	461.70
		เมืองฝาง	15,510.53
		ลุมพุก	734.86
		สวายจิก	11,419.47
		สองห้อง	3,771.64
		สะแกชำ	10,909.81
		สะแกโพรง	11,407.82
		เสม็ด	12,358.92
		หนองตาด	1,749.22
		หลักเขต	18,889.74
	ลำปลายมาศ	โคกกลาง	9,739.94

ที่มาข้อมูล:

- ข้อมูลค่าดัชนีความแตกต่างของความชื้น (NDWI) ช่วง 5 ปี (พ.ศ.2559 - 2563): GISTDA
- Area-Based พื้นที่เสี่ยงภัยแล้ง ปี พ.ศ. 2560: สททช
- พื้นที่เสี่ยงภัยแล้ง ช่วง 10 ปี (พ.ศ. 2550 - 2559): ปภ

พื้นที่เสี่ยงภัยแล้งมาก เดือนพฤษภาคม ในพื้นที่สำนักงานทรัพยากรน้ำภาค 5

จังหวัด	อำเภอ	ตำบล	พื้นที่เสี่ยงน้ำท่วม (ไร่)
		ตะเมนชัย	85.35
		บ้านยาง	28.44
		แสงพัน	16,436.52
		หนองบัวโคก	10,197.28
		หินโคน	0.00
	สตึก	ชุมแสง	5,311.65
		ท่าม่วง	17,820.47
		ทุ่งวัง	2.68
		นิคม	164.79
		สตึก	161.60
		สะแก	8,554.32
		หนองใหญ่	1.82
	ห้วยราช	โคกเหล็ก	11,112.94
		ตาเสา	6,407.41
		บ้านตะโก	12,306.00
		เมืองโพธิ์	9,447.16
		สนวน	6,002.35
		สามแวง	3,304.93
		ห้วยราช	649.26
		ห้วยราชา	1,560.44
ศรีสะเกษ	กันทรารมย์	คำเนียม	1,308.47
		จาน	7,619.71
		คู	6,038.31
		ดุน	2,822.39
		ทาม	4,770.64
		โนนสัง	3,731.16
		บัวน้อย	15,487.20
		ผักแพว	16,755.13
		เมืองน้อย	4,833.61
		ยาง	10,772.98
		ละทาย	6,550.17
		หนองแก้ว	3,127.44
		หนองบัว	8,477.76
		หนองแวง	1,192.51
		หนองหัวช้าง	6,618.06
		อีปาด	8,182.44
	อุษัณห์	กันทรารมย์	11,284.21
		โคกเพชร	13,927.97

ที่มาข้อมูล:

- ข้อมูลค่าดัชนีความแตกต่างของความชื้น (NDWI) ช่วง 5 ปี (พ.ศ.2559 - 2563): GISTDA
- Area-Based พื้นที่เสี่ยงภัยแล้ง ปี พ.ศ. 2560: สททช
- พื้นที่เสี่ยงภัยแล้ง ช่วง 10 ปี (พ.ศ. 2550 - 2559): ปภ

พื้นที่เสี่ยงภัยแล้งมาก เดือนพฤษภาคม ในพื้นที่สำนักงานทรัพยากรน้ำภาค 5

จังหวัด	อำเภอ	ตำบล	พื้นที่เสี่ยงน้ำท่วม (ไร่)
		จะกง	183.67
		ใจดี	12,710.00
		ดองกำเม็ด	6,246.23
		ตะเคียน	928.06
		ตาอุด	1,945.94
		นิคมพัฒนา	151.95
		ปราสาท	8,615.46
		ปรือใหญ่	45.16
		ลมศักดิ์	8,511.77
		ศรีตระกุล	1,432.59
		ศรีสะอาด	8,177.25
		สะเดาใหญ่	8,527.10
		สำโรงตาเจ็น	8,255.39
		โสน	4,669.26
		หนองฉลอง	810.90
		ห้วยใต้	877.96
		ห้วยสำราญ	14,394.77
		ห้วยเหนือ	384.56
		ห้วยเสือ	6,840.92
	ขุนหาญ	กระหวัน	7,223.10
		ขุนหาญ	3,188.53
		โนนสูง	1,032.47
		โพธิ์กระสังข์	6,693.44
		โพธิ์วงค์	79.92
		ไพร	139.66
		ลี	188.48
	น้ำเกลี้ยง	เขิน	145.13
		คูบ	3,659.60
		ดองปิด	14,348.66
		น้ำเกลี้ยง	195.12
		รุงระวี	353.46
		ละเอาะ	8,989.19
	โนนคูณ	บก	6,871.07
		โพธิ์	2,669.65
		เหล่ากวาง	1,600.49
	บึงบูรพ์	บึงบูรพ์	1,349.77
		เป่าะ	9,059.31
	ปรางค์กู๋	กู๋	32,174.72

ที่มาข้อมูล:

- ข้อมูลค่าดัชนีความแตกต่างของความชื้น (NDWI) ช่วง 5 ปี (พ.ศ.2559 - 2563): GISTDA
- Area-Based พื้นที่เสี่ยงภัยแล้ง ปี พ.ศ. 2560: สททช
- พื้นที่เสี่ยงภัยแล้ง ช่วง 10 ปี (พ.ศ. 2550 - 2559): ปภ

พื้นที่เสี่ยงภัยแล้งมาก เดือนพฤษภาคม ในพื้นที่สำนักงานทรัพยากรน้ำภาค 5

จังหวัด	อำเภอ	ตำบล	พื้นที่เสี่ยงน้ำท่วม (ไร่)
		คู	17,486.74
		คูม	9,587.02
		พิมาย	14,930.44
		พิมายเหนือ	10,892.94
		โพธิ์ศรี	13,251.94
		สมอ	15,524.88
		สวาย	4,255.76
		สำโรงปราสาท	15,843.83
		หนองเชียงทูน	16,802.70
	พยุห์	ตำแย	14,465.08
		โนนเพ็ก	4,943.25
		พยุห์	12,697.92
		พรหมสวัสดิ์	10,697.69
		หนองค้ำ	7,325.10
	โพธิ์ศรีสุวรรณ	โคด	8,570.67
		ผือใหญ่	4,220.06
		เสียว	2,948.01
		หนองม้า	6,033.12
		อีเซ	1,255.90
	ไพรบึง	ดินแดง	13,428.22
		โนนปูน	2,596.38
		ปราสาทเยอ	11,949.31
		ไพรบึง	23,030.21
		สำโรงพลัน	21,983.36
		สุขสวัสดิ์	12,039.45
	ภูสิงห์	ตะเคียนราม	1,042.35
		ห้วยด็กชู	206.85
	เมืองจันทร์	ตาโกน	2,875.80
		เมืองจันทร์	3,751.57
		หนองใหญ่	2,515.92
	เมืองศรีสะเกษ	คูซอด	4,159.14
		จาน	9,651.35
		ชำ	3,759.15
		ตะดอบ	9,773.61
		ห่ม	8,255.73
		น้ำคำ	15,728.69
		โพธิ์	4,590.01
		โพนชำ	5,398.14

ที่มาข้อมูล:

- ข้อมูลค่าดัชนีความแตกต่างของความชื้น (NDWI) ช่วง 5 ปี (พ.ศ.2559 - 2563): GISTDA
- Area-Based พื้นที่เสี่ยงภัยแล้ง ปี พ.ศ. 2560: สททช
- พื้นที่เสี่ยงภัยแล้ง ช่วง 10 ปี (พ.ศ. 2550 - 2559): ปภ

พื้นที่เสี่ยงภัยแล้งมาก เดือนพฤษภาคม ในพื้นที่สำนักงานทรัพยากรน้ำภาค 5

จังหวัด	อำเภอ	ตำบล	พื้นที่เสี่ยงน้ำท่วม (ไร่)
		โพนเขวา	2,016.99
		โพนค้อ	3,726.48
		เมืองใต้	952.16
		เมืองเหนือ	83.83
		หญ้าปล้อง	2,197.26
		หนองแก้ว	6,452.22
		หนองครก	746.22
		หนองไผ่	5,055.79
		หนองไฮ	6,474.12
		หมากเขียบ	1,681.92
	ยางชุมน้อย	กุดเมืองฮาม	6,928.91
		คอนกาม	13,428.28
		โนนคูณ	18,833.50
		บึงบอน	9,344.64
		ยางชุมน้อย	15,269.07
		ยางชุมใหญ่	9,427.11
		ลิ้นฟ้า	12,207.72
	ราชสีไศล	จิกสังข์ทอง	5,914.67
		ด่าน	3,783.17
		ดู่	14,571.86
		บัวหุ้ง	5,774.14
		ไผ่	13,698.58
		เมืองคง	1,795.14
		เมืองแคน	16,420.65
		ส้มป่อย	8,648.13
		สร้างปี	18,178.03
		หนองแค	17,590.33
		หนองหมี	8,493.39
		หนองอี้ง	10,048.06
		ห้วยคำ	16,413.43
	วังหิน	ทุ่งสว่าง	293.46
		ธาตุ	273.48
		บุสูง	364.80
		ศรีสำราญ	965.85
	ศรีรัตนะ	พิงพวย	1,241.80
		ศรีโนนงาม	1,935.81
	ศีลาลาด	กุง	13,774.89
		คลีกลิ่ง	16,136.45

ที่มาข้อมูล:

- ข้อมูลค่าดัชนีความแตกต่างของความชื้น (NDWI) ช่วง 5 ปี (พ.ศ.2559 - 2563): GISTDA
- Area-Based พื้นที่เสี่ยงภัยแล้ง ปี พ.ศ. 2560: สททช
- พื้นที่เสี่ยงภัยแล้ง ช่วง 10 ปี (พ.ศ. 2550 - 2559): ปภ

พื้นที่เสี่ยงภัยแล้งมาก เดือนพฤษภาคม ในพื้นที่สำนักงานทรัพยากรน้ำภาค 5

จังหวัด	อำเภอ	ตำบล	พื้นที่เสี่ยงน้ำท่วม (ไร่)
		โจดม่วง	8,295.73
		หนองบัวดง	5,588.76
	ห้วยทับทัน	กล้วยกว้าง	274.56
		จานแสนไชย	1,149.67
		ปราสาท	3,200.31
		ผักไหม	4,600.25
		เมืองหลวง	1,804.86
		ห้วยทับทัน	562.80
	อุทุมพรพิสัย	ก้านเหลือง	830.32
		กำแพง	384.76
		ชะยูง	0.04
		แซ้	351.80
		แหม	6,651.83
		โคกจาน	6,931.70
		โคกหล้าม	3,539.69
		ตาเกษ	71.70
		แต่	285.03
		ฟุ้งไชย	4,856.41
		ปะอาว	7,274.74
		โพธิ์ชัย	2,802.54
		รังแร้ง	4,950.28
		สระกำแพงใหญ่	5.48
		สำโรง	139.34
		หนองห้าง	502.09
		หนองไฮ	4,555.44
		หัวช้าง	7,246.25
		อิ้วหล้า	3,192.51
สุรินทร์	เขวาสินรินทร์	เขวาสินรินทร์	17,784.48
		ตาถูก	18,675.38
		บ้านแร่	18,446.30
		บึง	14,246.42
		ปราสาททอง	19,725.55
	จอมพระ	จอมพระ	17,544.08
		บ้านฝือ	12,209.55
		บุแกรง	4,141.20
		เป็นสุข	26.85
		ลุ่มระวี	5,634.48
		หนองสนิท	5,585.90

ที่มาข้อมูล:

- ข้อมูลค่าดัชนีความแตกต่างของความชื้น (NDWI) ช่วง 5 ปี (พ.ศ.2559 - 2563): GISTDA
- Area-Based พื้นที่เสี่ยงภัยแล้ง ปี พ.ศ. 2560: สททช
- พื้นที่เสี่ยงภัยแล้ง ช่วง 10 ปี (พ.ศ. 2550 - 2559): ปภ

พื้นที่เสี่ยงภัยแล้งมาก เดือนพฤษภาคม ในพื้นที่สำนักงานทรัพยากรน้ำภาค 5

จังหวัด	อำเภอ	ตำบล	พื้นที่เสี่ยงน้ำท่วม (ไร่)
	ชุมพลบุรี	กระเบื้อง	10,973.01
		ชุมพลบุรี	14,210.50
		นาหนองไผ่	28,434.83
		ไพรขลา	38,114.56
		เมืองบัว	19,550.25
		ยะวีก	8,494.01
		ศรีณรงค์	5,061.41
		สระซุด	5,013.31
		หนองเรือ	2,793.57
	ท่าตูม	กระโพ	1,775.57
		ท่าตูม	2,584.28
		ทุ่งกุลา	60,435.72
		ปะ	942.98
		บัวโคก	0.36
		พรมเทพ	34,606.97
		โพนครก	29,113.76
		เมืองแก	0.67
		หนองบัว	191.20
	โนนนารายณ์	หนองเทพ	0.42
	ปราสาท	โคกยาง	0.05
		ทุ่งมน	2,552.97
		บ้านไทร	2.54
	เมืองสุรินทร์	แกใหญ่	2,228.39
		ตั้งใจ	4,084.44
		ตาอ็อง	7,617.26
		ท่าสว่าง	2,116.02
		เทนมีย์	355.38
		นาดี	12,161.00
		บุฤาษี	6,157.79
		เพี้ยราม	4,046.80
		เมืองที	3,711.48
		ราม	3,002.62
		สลักได	1,415.16
		สวาย	4.60
		สำโรง	4,485.62
		แสลงพัน	3,555.74
	รัตนบุรี	กุดขาคีม	11,264.90
		แก	4,323.65

ที่มาข้อมูล:

- ข้อมูลค่าดัชนีความแตกต่างของความชื้น (NDWI) ช่วง 5 ปี (พ.ศ.2559 - 2563): GISTDA
- Area-Based พื้นที่เสี่ยงภัยแล้ง ปี พ.ศ. 2560: สททช
- พื้นที่เสี่ยงภัยแล้ง ช่วง 10 ปี (พ.ศ. 2550 - 2559): ปภ

พื้นที่เสี่ยงภัยแล้งมาก เดือนพฤษภาคม ในพื้นที่สำนักงานทรัพยากรน้ำภาค 5

จังหวัด	อำเภอ	ตำบล	พื้นที่เสี่ยงน้ำท่วม (ไร่)
		ดอนแรด	14,811.32
		ทับใหญ่	17,136.08
		ธาตุ	6,785.09
		น้ำเขียว	100.96
		เปิด	1.21
		ไผ่	8,939.42
		ยางสว่าง	3,789.42
		รัตนบุรี	2,979.71
		หนองบัวทอง	10,531.53
	ลำดวน	โชคเหนือ	21,865.10
		ตระเปียงเตี้ย	12,205.51
		ตราคม	20,257.95
		ลำดวน	28,622.36
		อุโลก	25,354.18
	ศรีณรงค์	แจนแวน	15,704.03
		ณรงค์	111.08
		ตรวจ	4,004.47
		ศรีสุข	9,622.28
		หนองแวง	12,118.15
	ศีขรภูมิ	กุดหวาย	9,268.20
		ขาวใหญ่	644.58
		คาละแมะ	4,768.19
		จารพัด	4,909.05
		ช่างปี	6,652.33
		ตรมไพร	3,206.68
		ตรึม	8,246.70
		แตล	5,635.17
		นารุ่ง	6,331.86
		ผักไหม	5,847.76
		ยาง	2,272.44
		ระแงง	2,607.84
		หนองขาว	5,518.48
		หนองบัว	1,512.05
		หนองเหล็ก	10,815.84
	สนม	หนองระฆัง	0.17
		หนองอียอ	1.37
	สังขะ	กระเทียม	16,446.20
		ตาตง	29.73

ที่มาข้อมูล:

- ข้อมูลค่าดัชนีความแตกต่างของความชื้น (NDWI) ช่วง 5 ปี (พ.ศ.2559 - 2563): GISTDA
- Area-Based พื้นที่เสี่ยงภัยแล้ง ปี พ.ศ. 2560: สททช
- พื้นที่เสี่ยงภัยแล้ง ช่วง 10 ปี (พ.ศ. 2550 - 2559): ปภ

พื้นที่เสี่ยงภัยแล้งมาก เดือนพฤษภาคม ในพื้นที่สำนักงานทรัพยากรน้ำภาค 5

จังหวัด	อำเภอ	ตำบล	พื้นที่เสี่ยงน้ำท่วม (ไร่)
		ทับทัน	1,182.01
		สะกาด	392.22
	สำโรงทาบ	กระออม	1.47
		เกาะแก้ว	4,982.95
		ประดู่	7,642.42
		ศรีสุข	11,867.64
		สะโน	3.57
		สำโรงทาบ	11,657.68
		เสม็ด	9,553.97
		หนองไผ่ล้อม	15,411.25
		หนองฮะ	12,312.47
		หมื่นศรี	11,010.96
รวม			4,657,004.15

ที่มาข้อมูล:

- ข้อมูลค่าดัชนีความแตกต่างของความชื้น (NDWI) ช่วง 5 ปี (พ.ศ.2559 - 2563): GISTDA
- Area-Based พื้นที่เสี่ยงภัยแล้ง ปี พ.ศ. 2560: สททช
- พื้นที่เสี่ยงภัยแล้ง ช่วง 10 ปี (พ.ศ. 2550 - 2559): ปภ

พื้นที่เสี่ยงภัยแล้งปานกลาง เดือนมิถุนายน ในพื้นที่สำนักงานทรัพยากรน้ำภาค 5

จังหวัด	อำเภอ	ตำบล	พื้นที่เสี่ยงน้ำท่วม (ไร่)	
นครราชสีมา	แก้งสนามนาง	แก้งสนามนาง	7,926.79	
		โนนสำราญ	28,056.92	
		บึงสำโรง	21,263.13	
			สีสุก	7,074.33
		ขามทะเลสอ	หนองสรวง	4.27
		ขามสะแกแสง	ขามสะแกแสง	43,499.42
			ชีวิ๊ก	26,770.96
			โนนเมือง	19,166.78
			พะวงด	20,154.67
			เมืองเกษตร	7,142.89
			เมืองนาท	26,779.35
			หนองหัวฟาน	22,536.94
		คง	ขามสมบูรณ์	28,808.45
			คูขาด	51,279.79
			ดอนใหญ่	23,024.34
			ตาจั่น	41,186.45
			เทพาลัย	38,160.92
			โนนเต็ง	15,871.23
			เมืองคง	36,194.32
			หนองมะนาว	24,311.38
		จักราช	ทองหลาง	8,477.37
			หนองพลวง	9,741.56
		เฉลิมพระเกียรติ	ช้างทอง	9,304.26
			ท่าช้าง	14,770.02
			พระพุทธร	15,022.77
			หนองงูเหลือม	22,180.95
			หนองยาง	10,594.32
		ชุมพวง	ชุมพวง	16,259.39
			ตลาดไทร	2,904.43
			ท่าลาด	16,029.62
			โนนตูม	7,503.16
			โนนยอ	13,795.07
			ประสุข	44,529.11
		สาหร่าย	9,296.00	
		หนองหลัก	32,013.69	
	โชคชัย	กระโทก	13,685.66	
		โชคชัย	15,831.62	
		ด่านเกวียน	10,811.56	

ที่มาข้อมูล:

- ข้อมูลค่าดัชนีความแตกต่างของความชื้น (NDWI) ช่วง 5 ปี (พ.ศ.2559 - 2563): GISTDA
- Area-Based พื้นที่เสี่ยงภัยแล้ง ปี พ.ศ. 2560: สททช
- พื้นที่เสี่ยงภัยแล้ง ช่วง 10 ปี (พ.ศ. 2550 - 2559): ปภ

พื้นที่เสี่ยงภัยแล้งปานกลาง เดือนมิถุนายน ในพื้นที่สำนักงานทรัพยากรน้ำภาค 5

จังหวัด	อำเภอ	ตำบล	พื้นที่เสี่ยงน้ำท่วม (ไร่)
		ท่าจะหลุง	10,713.92
		ท่าเยี่ยม	10,455.91
		ท่าลาดขาว	2,150.67
		ท่าอ่าง	12,548.62
		พลับพลา	1,314.24
		ละลมใหม่พัฒนา	5,938.03
	ด่านขุนทด	กุดพิมาน	35,315.40
		ด่านขุนทด	43,308.83
		ด่านนอก	19,400.34
		ด่านโน	22,972.87
		ตะเคียน	76,486.58
		โนนเมืองพัฒนา	26,462.28
		บ้านเก่า	57,447.16
		บ้านแปรง	17,243.44
		พื้นที่ชนะ	51,684.05
		สระจรเข้	58,313.84
		หนองกราด	70,474.05
		หนองไทร	22,663.46
		หนองบัวตะเกียด	45,782.38
		หนองบัวละคร	22,401.48
		ห้วยบง	31,658.75
		หินดาด	71,645.46
	เทพารักษ์	สำนักตะคร้อ	41,400.12
		หนองแวง	40,278.63
	โนนแดง	ดอนยาวใหญ่	14,551.24
		โนนแดง	23,036.58
		โนนตาเถร	17,333.36
		วังหิน	22,635.42
		ลำพะเนียง	24,536.58
	โนนไทย	กำแพง	31,218.67
		คางพลู	48,906.66
		ด่านจาก	29,865.40
		ถนนโพธิ์	19,051.00
		โนนไทย	41,412.31
		บัลลังก์	41,600.58
		บ้านวัง	21,946.23
		มะค่า	32,710.78
		สายออ	18,812.13

ที่มาข้อมูล:

- ข้อมูลค่าดัชนีความแตกต่างของความชื้น (NDWI) ช่วง 5 ปี (พ.ศ.2559 - 2563): GISTDA
- Area-Based พื้นที่เสี่ยงภัยแล้ง ปี พ.ศ. 2560: สททช
- พื้นที่เสี่ยงภัยแล้ง ช่วง 10 ปี (พ.ศ. 2550 - 2559): ปภ

พื้นที่เสี่ยงภัยแล้งปานกลาง เดือนมิถุนายน ในพื้นที่สำนักงานทรัพยากรน้ำภาค 5

จังหวัด	อำเภอ	ตำบล	พื้นที่เสี่ยงน้ำท่วม (ไร่)
		สำโรง	28,286.19
	โนนสูง	ขามเฒ่า	21,471.21
		จันอัด	20,311.45
		ดอนชมพู	25,205.10
		ดอนหวาย	8,053.30
		ด่านคล้า	17,358.32
		โตนด	16,505.27
		ธารปราสาท	23,701.08
		โนนสูง	9,100.26
		ปึง	22,253.10
		พลสงคราม	37,913.86
		มะค่า	46,354.25
		เมืองปราสาท	31,312.71
		ลำคองษ์	26,273.84
		ลำมูล	11,519.19
		หลุมข้าว	44,782.60
		ใหม่	30,274.78
	บัวลาย	บัวลาย	9,713.78
		เมืองพะไล	12,945.27
		หนองหว่า	4,121.03
	บัวใหญ่	กุดจอก	1.09
		ขุนทอง	11,320.44
		ดอนตะหนัก	1.51
		โนนทองกลาง	1.73
		บัวใหญ่	0.03
		เสมใหญ่	1.02
	บ้านเหลื่อม	โคกกระเบื้อง	1,136.80
		ช่อระกา	2,246.45
		บ้านเหลื่อม	17,264.64
		วังโพธิ์	7,626.05
	ประทาย	กระพุ่มราย	39,121.37
		โคกกลาง	28,565.36
		ดอนมัน	22,039.01
		ตลาดไทร	26,353.18
		ทุ่งสว่าง	18,648.54
		นางรำ	21,850.82
		โนนเพ็ด	14,798.27
		ประทาย	17,054.36

ที่มาข้อมูล:

- ข้อมูลค่าดัชนีความแตกต่างของความชื้น (NDWI) ช่วง 5 ปี (พ.ศ.2559 - 2563): GISTDA
- Area-Based พื้นที่เสี่ยงภัยแล้ง ปี พ.ศ. 2560: สททช
- พื้นที่เสี่ยงภัยแล้ง ช่วง 10 ปี (พ.ศ. 2550 - 2559): ปภ

พื้นที่เสี่ยงภัยแล้งปานกลาง เดือนมิถุนายน ในพื้นที่สำนักงานทรัพยากรน้ำภาค 5

จังหวัด	อำเภอ	ตำบล	พื้นที่เสี่ยงน้ำท่วม (ไร่)
		เมืองโดน	24,073.69
		วังไม้แดง	3,035.69
		หนองค่าย	20,096.71
		หนองพลวง	21,940.73
		หันห้วยทราย	27,368.19
	พระทองคำ	พังเทียม	41,272.23
		มาบกราด	3.22
		สระพระ	21,638.49
		หนองหอย	309.81
	พิมาย	กระซอน	62,672.76
		กระเบื้องใหญ่	37,087.53
		ชีวาน	42,442.09
		ดงใหญ่	54,882.38
		ท่าหลวง	31,407.07
		ธารละหลอด	24,065.75
		ในเมือง	24,670.25
		โบสถ์	40,689.25
		รังกาใหญ่	12,412.47
		สัมฤทธิ์	30,562.24
		หนองระเวียง	8,171.12
	เมืองนครราชสีมา	โคกสูง	26,323.67
		จอหอ	21,667.30
		ตลาด	8,335.82
		ในเมือง	22,048.63
		บ้านเกาะ	4,280.98
		บ้านโพธิ์	24,439.00
		บ้านใหม่	6,966.14
		ปรุใหญ่	2,439.85
		พลกรัง	8,360.80
		พะเนา	5,509.73
		พุดซา	34,036.51
		โพธิ์กลาง	9,351.91
		มะเร็ง	5,327.22
		สีมูม	8,815.62
		สุรนารี	3,036.22
		หนองกระทุ่ม	13,046.18
		หนองไข่น้ำ	24,220.43
		หนองจะบก	1,690.26

ที่มาข้อมูล:

- ข้อมูลค่าดัชนีความแตกต่างของความชื้น (NDWI) ช่วง 5 ปี (พ.ศ.2559 - 2563): GISTDA
- Area-Based พื้นที่เสี่ยงภัยแล้ง ปี พ.ศ. 2560: สททช
- พื้นที่เสี่ยงภัยแล้ง ช่วง 10 ปี (พ.ศ. 2550 - 2559): ปภ

พื้นที่เสี่ยงภัยแล้งปานกลาง เดือนมิถุนายน ในพื้นที่สำนักงานทรัพยากรน้ำภาค 5

จังหวัด	อำเภอ	ตำบล	พื้นที่เสี่ยงน้ำท่วม (ไร่)
		หนองบัวศาลา	18,831.77
		หนองไผ่ล้อม	8,598.56
		หนองระเวียง	30,486.55
		หมื่นไวย	8,265.87
		หัวทะเล	14,378.26
	เมืองยาง	กระเบื้องนอก	41,474.33
		โนนอุดม	40,212.22
		เมืองยาง	49,200.56
		ละหานปลาข้าว	34,105.48
	ลำทะเมนชัย	ขุย	13,547.73
		ไพล	6,755.44
	สีคิ้ว	วังโรงใหญ่	5,770.31
		หนองบัวน้อย	243.12
	สีดา	โนนประดู่	26,999.56
		โพนทอง	20,751.22
		สามเมือง	22,035.45
		สีดา	15,098.49
		หนองตาดใหญ่	25,854.04
	สูงเนิน	โนนค่า	0.27
		เสมา	3.53
	เสิงสาง	สระตะเคียน	34.59
	ห้วยแถลง	จั่ว	6,233.75
		หลุ่งตะเคียน	5,390.60
บุรีรัมย์	กระสัง	กระสัง	42,298.85
		กันทรารมย์	33,171.21
		ชุมแสง	20,596.20
		บ้านปรือ	32,448.27
		เมืองไผ่	23,407.64
		ลำดวน	41,572.24
		ศรีภูมิ	16,644.77
		สองชั้น	48,560.09
		สูงเนิน	41,956.26
		หนองเต็ง	43,162.84
		ห้วยสำราญ	34,725.10
	คูเมือง	บ้านแพ	23,984.12
		ปะเคียบ	39,175.76
		หนองขमार	889.71
	แคนดง	แคนดง	17,296.78

ที่มาข้อมูล:

- ข้อมูลค่าดัชนีความแตกต่างของความชื้น (NDWI) ช่วง 5 ปี (พ.ศ.2559 - 2563): GISTDA
- Area-Based พื้นที่เสี่ยงภัยแล้ง ปี พ.ศ. 2560: สททช
- พื้นที่เสี่ยงภัยแล้ง ช่วง 10 ปี (พ.ศ. 2550 - 2559): ปภ

พื้นที่เสี่ยงภัยแล้งปานกลาง เดือนมิถุนายน ในพื้นที่สำนักงานทรัพยากรน้ำภาค 5

จังหวัด	อำเภอ	ตำบล	พื้นที่เสี่ยงน้ำท่วม (ไร่)
		ดงพลอง	13,005.06
		สระบัว	18,324.57
		หัวฝาย	4,462.30
	เฉลิมพระเกียรติ	อีสานเขต	4,129.07
	ชำนิ	โคกสนวน	4,614.60
		เมืองยาง	6,657.19
	นางรอง	หนองโสน	22,844.50
	นาโพธิ์	ดอนกอก	22,952.61
		นาโพธิ์	27,111.51
		บ้านคู	29,983.97
		บ้านดู่	25,529.37
		ศรีสว่าง	21,162.33
	โนนดินแดง	โนนดินแดง	233.29
		ลำนางรอง	196.56
	บ้านด่าน	ปราสาท	36.08
	บ้านใหม่ไชยพจน์	กุสุมาต	16,600.30
		แดงใหญ่	21,040.30
		ทองหลาง	22,264.57
		หนองเอื้อง	20,774.87
		หนองแวง	27,281.09
	ประโคนชัย	โคกตูม	24,394.67
		โคกม้า	11,498.66
		ตะโกตาพิ	19,943.39
		บ้านไทร	43,049.11
		ประโคนชัย	2,305.93
		ไพศาล	15,865.52
		สี่เหลี่ยม	22,891.88
		แสลงโทน	37,468.76
	พลับพลาชัย	โคกขมิ้น	34,879.65
		จันดุม	26,674.01
		ป่าขัน	26,731.21
		สะเดา	32,671.99
		สำโรง	30,849.04
	พุทไธสง	บ้านจาน	33,665.75
		บ้านเป่า	18,587.00
		บ้านยาง	38,486.33
		บ้านแวง	20,883.65
		พุทไธสง	30,943.08

ที่มาข้อมูล:

- ข้อมูลค่าดัชนีความแตกต่างของความชื้น (NDWI) ช่วง 5 ปี (พ.ศ.2559 - 2563): GISTDA
- Area-Based พื้นที่เสี่ยงภัยแล้ง ปี พ.ศ. 2560: สททช
- พื้นที่เสี่ยงภัยแล้ง ช่วง 10 ปี (พ.ศ. 2550 - 2559): ปภ

พื้นที่เสี่ยงภัยแล้งปานกลาง เดือนมิถุนายน ในพื้นที่สำนักงานทรัพยากรน้ำภาค 5

จังหวัด	อำเภอ	ตำบล	พื้นที่เสี่ยงน้ำท่วม (ไร่)
		มะเฟือง	29,666.80
		หายโศก	22,388.76
	เมืองปทุมธานี	กระสัง	6,725.45
		บ้านบัว	428.20
		เมืองฝาง	25,102.33
		ลุมพุก	11,271.64
		สวายจีก	21,048.33
		สองห้อง	24,292.66
		สะแกชำ	15,228.59
		สะแกโพรง	26,032.51
		เสม็ด	23,127.20
		หนองตาด	5,711.78
		หลักเขต	28,786.09
	ละหานทราย	ลำโรงใหม่	469.94
		หนองแวง	249.01
	ลำปลายมาศ	โคกกลาง	13,992.10
		ตะเมนชัย	239.80
		บ้านยาง	28.44
		แสลงพัน	37,089.39
		หนองบัวโคก	21,729.02
		หินโคน	0.00
	สตึก	ชุมแสง	5,690.04
		ท่าม่วง	36,698.55
		ฟุ้งวัง	5.64
		นิคม	5,510.20
		สตึก	2,755.89
		สะแก	22,264.48
		หนองใหญ่	10.70
	ห้วยราช	โคกเหล็ก	16,850.33
		ตาเสา	15,434.71
		บ้านตะโก	16,750.33
		เมืองโพธิ์	13,788.28
		สนวน	9,304.33
		สามแวง	5,131.59
		ห้วยราช	2,312.67
		ห้วยราชา	2,981.07
ศรีสะเกษ	กันทรารมย์	คำเนียม	13,257.93
		จาน	28,706.76

ที่มาข้อมูล:

- ข้อมูลค่าดัชนีความแตกต่างของความชื้น (NDWI) ช่วง 5 ปี (พ.ศ.2559 - 2563): GISTDA
- Area-Based พื้นที่เสี่ยงภัยแล้ง ปี พ.ศ. 2560: สททช
- พื้นที่เสี่ยงภัยแล้ง ช่วง 10 ปี (พ.ศ. 2550 - 2559): ปภ

พื้นที่เสี่ยงภัยแล้งปานกลาง เดือนมิถุนายน ในพื้นที่สำนักงานทรัพยากรน้ำภาค 5

จังหวัด	อำเภอ	ตำบล	พื้นที่เสี่ยงน้ำท่วม (ไร่)
		คู	13,781.84
		ดุน	20,567.78
		ทาม	27,612.10
		โนนสัง	37,965.88
		บัวน้อย	32,967.24
		ผักแพว	29,059.40
		เมืองน้อย	36,662.71
		ยาง	34,427.12
		ละทาย	20,148.41
		หนองแก้ว	28,242.54
		หนองบัว	22,901.15
		หนองวาง	30,966.87
		หนองหัวช้าง	34,953.95
		อีปาด	31,039.73
	ขุขันธ์	กันทรารมย์	21,728.63
		โคกเพชร	17,115.72
		จะกง	63.33
		ใจดี	23,080.63
		ดองกำเม็ด	10,117.79
		ตะเคียน	1,168.17
		ตาอุด	3,948.58
		นิคมพัฒนา	799.70
		ปราสาท	16,380.27
		ปรือใหญ่	373.50
		ลมศักดิ์	13,052.70
		ศรีตระกุล	2,847.17
		ศรีสะอาด	10,790.65
		สะเดาใหญ่	16,667.99
		ลำโรงตาเจ็น	9,035.64
		โสน	32,061.42
		หนองฉลอง	2,974.27
		ห้วยไต้	22,318.85
		ห้วยสำราญ	25,417.09
		ห้วยเหนือ	5,283.36
		หัวเสือ	9,632.00
	ขุนหาญ	กระหวัน	18,492.18
		ขุนหาญ	9,902.61
		โนนสูง	2,878.50

ที่มาข้อมูล:

- ข้อมูลค่าดัชนีความแตกต่างของความชื้น (NDWI) ช่วง 5 ปี (พ.ศ.2559 - 2563): GISTDA
- Area-Based พื้นที่เสี่ยงภัยแล้ง ปี พ.ศ. 2560: สททช
- พื้นที่เสี่ยงภัยแล้ง ช่วง 10 ปี (พ.ศ. 2550 - 2559): ปภ

พื้นที่เสี่ยงภัยแล้งปานกลาง เดือนมิถุนายน ในพื้นที่สำนักงานทรัพยากรน้ำภาค 5

จังหวัด	อำเภอ	ตำบล	พื้นที่เสี่ยงน้ำท่วม (ไร่)
		โพธิ์กระสังข์	17,436.48
		โพธิ์วงค์	2,000.24
		ไพร	5,199.55
		ลี	4,522.19
	น้ำเกลี้ยง	เขิน	2,395.26
		คูบ	25,226.68
		ตองปิด	22,063.67
		น้ำเกลี้ยง	11,328.24
		รุ่งระวี	5,553.85
		ละเอาะ	17,325.76
	โนนคูณ	บก	22,748.04
		โพธิ์	5,820.53
		เหล่ากวาง	2,698.77
	บึงบุรพ์	บึงบุรพ์	8,284.71
		เปี้ยะ	23,789.76
	ปรางค์กู๋	กู๋	43,573.18
		คู	27,049.44
		ตูม	17,998.65
		พิมาย	16,814.71
		พิมายเหนือ	15,458.15
		โพธิ์ศรี	16,672.47
		สมอ	25,219.55
		สวาย	15,408.78
		สำโรงปราสาท	25,566.00
		หนองเชียงทูน	28,660.94
	พยุห์	ตำแย	19,879.30
		โนนเพ็ก	15,075.16
		พยุห์	23,975.44
		พรหมสวัสดิ์	17,937.36
		หนองค้ำ	14,888.58
	โพธิ์ศรีสุวรรณ	โดด	26,935.71
		ผือใหญ่	10,218.21
		เสียว	13,362.90
		หนองม้า	11,112.51
		อีเซ	12,345.47
	ไพรบึง	ดินแดง	17,688.76
		โนนปูน	5,558.02
		ปราสาทเยอ	18,588.51

ที่มาข้อมูล:

- ข้อมูลค่าดัชนีความแตกต่างของความชื้น (NDWI) ช่วง 5 ปี (พ.ศ.2559 - 2563): GISTDA
- Area-Based พื้นที่เสี่ยงภัยแล้ง ปี พ.ศ. 2560: สททช
- พื้นที่เสี่ยงภัยแล้ง ช่วง 10 ปี (พ.ศ. 2550 - 2559): ปภ

พื้นที่เสี่ยงภัยแล้งปานกลาง เดือนมิถุนายน ในพื้นที่สำนักงานทรัพยากรน้ำภาค 5

จังหวัด	อำเภอ	ตำบล	พื้นที่เสี่ยงน้ำท่วม (ไร่)
		ไพรบึง	50,000.16
		สำโรงพัน	40,145.71
		สุขสวัสดิ์	22,635.20
	ภูสิงห์	ตะเคียนราม	11,481.38
		ห้วยตึกชู	2,826.33
	เมืองจันทร์	ตาโกน	24,240.32
		เมืองจันทร์	23,236.72
		หนองใหญ่	14,037.31
	เมืองศรีสะเกษ	คูซอด	22,648.38
		จาน	14,552.99
		ชำ	13,479.86
		ตะดอบ	15,753.12
		พุ่ม	20,870.76
		น้ำคำ	41,687.08
		โพธิ์	17,761.23
		โพนชำ	18,780.68
		โพนเขวา	17,208.89
		โพนค้อ	10,029.94
		เมืองใต้	7,823.44
		เมืองเหนือ	9,218.98
		หญ้าปล้อง	11,088.34
		หนองแก้ว	26,304.67
		หนองครก	9,110.32
		หนองไผ่	19,647.54
		หนองไฮ	10,999.49
		หมากเขียบ	5,974.30
	ยางชุมน้อย	กุดเมืองฮาม	14,528.20
		คอนกาม	19,583.07
		โนนคูณ	23,771.39
		บึงบอน	20,876.06
		ยางชุมน้อย	21,298.74
		ยางชุมใหญ่	14,681.41
		ลันฟ้า	22,180.31
	ราชสีไศล	จิกสังข์ทอง	17,600.38
		ด่าน	19,629.72
		ตู	23,647.66
		บัวหุ้ง	24,827.09
		ไผ่	19,688.35

ที่มาข้อมูล:

- ข้อมูลค่าดัชนีความแตกต่างของความชื้น (NDWI) ช่วง 5 ปี (พ.ศ.2559 - 2563): GISTDA
- Area-Based พื้นที่เสี่ยงภัยแล้ง ปี พ.ศ. 2560: สททช
- พื้นที่เสี่ยงภัยแล้ง ช่วง 10 ปี (พ.ศ. 2550 - 2559): ปภ

พื้นที่เสี่ยงภัยแล้งปานกลาง เดือนมิถุนายน ในพื้นที่สำนักงานทรัพยากรน้ำภาค 5

จังหวัด	อำเภอ	ตำบล	พื้นที่เสี่ยงน้ำท่วม (ไร่)
		เมืองคง	14,217.43
		เมืองแคน	29,575.44
		ส้มป่อย	25,746.43
		สร้างป่า	25,477.70
		หนองแค	36,119.00
		หนองหมี	18,351.36
		หนองอึ่ง	38,538.54
		ห้วยน้ำคำ	22,322.60
	วังหิน	ทุ่งสว่าง	10,175.03
		ธาตุ	2,666.17
		บุง	10,391.56
		โพนยาง	445.92
		ศรีสำราญ	3,374.73
	ศรีรัตนะ	พิงพวย	5,194.63
		ศรีโนนงาม	5,484.83
	ศีลาลาด	กุง	29,163.62
		คลีกลิ่ง	23,129.47
		โจดม่วง	12,240.57
		หนองบัวดง	20,476.20
	ห้วยทับทัน	กล้วยกว้าง	16,345.81
		จานแสนไชย	24,698.22
		ปราสาท	26,945.14
		ผักไหม	17,123.97
		เมืองหลวง	30,304.58
		ห้วยทับทัน	17,506.78
	อุทุมพรพิสัย	ก้านเหลือง	19,491.86
		กำแพง	8,710.98
		ชะยุ่ง	16,616.33
		แซ้	16,011.32
		แวม	15,185.18
		โคกจาน	12,651.77
		โคกหล้าม	9,472.07
		ตาเกษ	11,379.15
		แต่	7,036.71
		ทุ่งไชย	14,984.68
		ปะอาว	17,541.63
		โพธิ์ชัย	15,397.24
		รังแร้ง	21,246.58

ที่มาข้อมูล:

- ข้อมูลค่าดัชนีความแตกต่างของความชื้น (NDWI) ช่วง 5 ปี (พ.ศ.2559 - 2563): GISTDA
- Area-Based พื้นที่เสี่ยงภัยแล้ง ปี พ.ศ. 2560: สททช
- พื้นที่เสี่ยงภัยแล้ง ช่วง 10 ปี (พ.ศ. 2550 - 2559): ปภ

พื้นที่เสี่ยงภัยแล้งปานกลาง เดือนมิถุนายน ในพื้นที่สำนักงานทรัพยากรน้ำภาค 5

จังหวัด	อำเภอ	ตำบล	พื้นที่เสี่ยงน้ำท่วม (ไร่)
		สระกำแพงใหญ่	11,296.92
		สำโรง	16,425.68
		หนองห้าง	19,643.68
		หนองไฮ	16,044.66
		หัวช้าง	14,828.55
		อีหล้า	11,317.08
สุรินทร์	เขวาสินรินทร์	เขวาสินรินทร์	21,187.31
		ตาถูก	23,551.50
		บ้านแร่	20,876.11
		บึง	19,506.28
		ปราสาททอง	28,683.39
	จอมพระ	จอมพระ	27,285.56
		บ้านฝือ	22,036.59
		บุแกรง	26,434.54
		เป็นสุข	36.80
		ลุ่มระวี	13,576.25
		หนองสนิท	18,500.82
	ชุมพลบุรี	กระเบื้อง	41,443.21
		ชุมพลบุรี	79,820.24
		นาหนองไผ่	63,115.18
		ไพรขลา	53,586.87
		เมืองบัว	52,813.26
		ยะวี๊ก	40,786.01
		ศรีณรงค์	25,353.44
		สระขุด	31,696.75
		หนองเรือ	20,507.90
	ท่าตูม	กระโพ	5,448.14
		ท่าตูม	11,367.75
		พุงกุลา	61,798.02
		บะ	3,531.12
		บัวโคก	1.73
		พรมเทพ	43,296.58
		โพนครก	59,137.13
		เมืองแก	1.03
		หนองบัว	2,060.81
		หนองเมธี	0.38
	โนนนารายณ์	คำผง	141.52
		หนองเทพ	0.64

ที่มาข้อมูล:

- ข้อมูลค่าดัชนีความแตกต่างของความชื้น (NDWI) ช่วง 5 ปี (พ.ศ.2559 - 2563): GISTDA
- Area-Based พื้นที่เสี่ยงภัยแล้ง ปี พ.ศ. 2560: สททช
- พื้นที่เสี่ยงภัยแล้ง ช่วง 10 ปี (พ.ศ. 2550 - 2559): ปภ

พื้นที่เสี่ยงภัยแล้งปานกลาง เดือนมิถุนายน ในพื้นที่สำนักงานทรัพยากรน้ำภาค 5

จังหวัด	อำเภอ	ตำบล	พื้นที่เสี่ยงน้ำท่วม (ไร่)
		หนองหลวง	23.71
	ปราสาท	โคกยาง	0.05
		ตานี	360.65
		ทุ่งมน	16,527.22
		บ้านไทร	2.49
	เมืองสุรินทร์	แกใหญ่	17,751.68
		คอโค	9,060.40
		ตระแสง	6,806.48
		ตั้งใจ	12,313.14
		ตาอ็อง	41,640.10
		ท่าสว่าง	27,111.07
		เทนมีย์	14,229.07
		นาดี	46,701.14
		บุฤาษี	26,220.01
		เพ็ชราม	26,452.39
		เมืองที่	33,403.90
		ราม	27,417.64
		สลักไถ่	17,894.99
		สวาย	15,125.44
		สำโรง	31,737.71
		แสงพันธ์	18,622.58
	รัตนบุรี	กุดขาคีม	32,979.05
		แก	11,836.87
		ดอนแรด	64,140.70
		ทับใหญ่	31,417.89
		ธาตุ	11,961.60
		น้ำเขียว	52.18
		เบิด	40.75
		ไผ่	13,898.63
		ยางสว่าง	10,916.79
		รัตนบุรี	4,155.85
		หนองบัวทอง	23,387.51
	ลำดวน	โชคเหนือ	24,961.27
		ตระเปียงเตี้ย	20,597.82
		ตราคม	21,282.71
		ลำดวน	30,445.77
		อุโลก	32,964.67
	ศรีณรงค์	แจนแวน	29,140.26

ที่มาข้อมูล:

- ข้อมูลค่าดัชนีความแตกต่างของความชื้น (NDWI) ช่วง 5 ปี (พ.ศ.2559 - 2563): GISTDA
- Area-Based พื้นที่เสี่ยงภัยแล้ง ปี พ.ศ. 2560: สททช
- พื้นที่เสี่ยงภัยแล้ง ช่วง 10 ปี (พ.ศ. 2550 - 2559): ปภ

พื้นที่เสี่ยงภัยแล้งปานกลาง เดือนมิถุนายน ในพื้นที่สำนักงานทรัพยากรน้ำภาค 5

จังหวัด	อำเภอ	ตำบล	พื้นที่เสี่ยงน้ำท่วม (ไร่)
		ณรงค์	192.75
		ตรวจ	33,545.45
		ศรีสุข	27,370.51
		หนองแวง	14,225.83
	ศีขรภูมิ	กุดหวาย	28,358.71
		ขวาวใหญ่	23,435.71
		คาละแมะ	23,851.26
		จารพัด	35,987.05
		ช่างปี	35,153.66
		ตรมไพร	35,086.18
		ตรึม	34,317.08
		แตล	43,148.87
		นารุ่ง	20,494.58
		ผักไหม	25,570.80
		ยาง	25,028.16
		ระแงง	27,762.34
		หนองขวาว	26,545.32
		หนองบัว	30,396.76
		หนองเหล็ก	42,184.35
	สนม	นานวน	0.62
		หนองระฆัง	1.25
		หนองอียอ	1.79
		หัวจั่ว	0.20
	สังขะ	กระเทียม	18,123.40
		ตาดง	93.86
		ทับทัน	26,969.00
		สะกาด	8,241.35
	สำโรงทาบ	กระออม	66.29
		เกาะแก้ว	22,014.88
		ประดู่	10,253.17
		ศรีสุข	13,592.66
		สะโน	72.36
		สำโรงทาบ	19,822.41
		เสม็จ	9,769.55
		หนองไผ่ล้อม	18,332.42
		หนองฮะ	17,265.67
		หมื่นศรี	20,503.50
รวม			10,575,950.52

ที่มาข้อมูล:

- ข้อมูลค่าดัชนีความแตกต่างของความชื้น (NDWI) ช่วง 5 ปี (พ.ศ.2559 - 2563): GISTDA
- Area-Based พื้นที่เสี่ยงภัยแล้ง ปี พ.ศ. 2560: สททช
- พื้นที่เสี่ยงภัยแล้ง ช่วง 10 ปี (พ.ศ. 2550 - 2559): ปภ

พื้นที่เสี่ยงภัยแล้งมาก เดือนมิถุนายน ในพื้นที่สำนักงานทรัพยากรน้ำภาค 5

จังหวัด	อำเภอ	ตำบล	พื้นที่เสี่ยงน้ำท่วม (ไร่)	
นครราชสีมา	แก่งสนามนาง	โนนสำราญ	461.54	
		บึงสำโรง	134.02	
		ขามสะแกแสง	4,331.67	
		ชีวิ๊ก	4,119.13	
		โนนเมือง	730.91	
		พะวงด	1,510.03	
		เมืองเกษตร	639.19	
		เมืองนาท	1,070.00	
		หนองหัวฟาน	643.07	
		คาง	ขามสมบูรณ์	415.90
		คูขาด	161.35	
		ดอนใหญ่	499.79	
		ตาจั่น	889.85	
		เทพาลัย	1,130.95	
		โนนเต็ง	855.85	
		เมืองคาง	364.51	
		หนองมะนาว	1,857.31	
	จักราช	ทองกลาง	446.46	
		หนองพลวง	1,046.97	
		เฉลิมพระเกียรติ	ช้างทอง	2,323.84
			ท่าช้าง	1,188.97
			พระพุทธ	165.09
			หนองงูเห่ล้อม	693.29
			หนองยาง	870.47
		ชุมพวง	ชุมพวง	138.60
			ตลาดไทร	592.66
			ท่าลาด	376.06
	โนนตุม		3.59	
	โนนยอ		665.14	
	ประสุข		1,240.52	
	สาหร่าย		136.71	
	หนองหลัก		160.71	
	โชคชัย		โชคชัย	138.84
ด่านเกวียน			277.58	
ท่าจะหลุง		160.96		
ท่าเยี่ยม		541.66		
ท่าลาดขาว		0.00		
ท่าอ่าง		91.96		

ที่มาข้อมูล:

- ข้อมูลค่าดัชนีความแตกต่างของความชื้น (NDWI) ช่วง 5 ปี (พ.ศ.2559 - 2563): GISTDA
- Area-Based พื้นที่เสี่ยงภัยแล้ง ปี พ.ศ. 2560: สททช
- พื้นที่เสี่ยงภัยแล้ง ช่วง 10 ปี (พ.ศ. 2550 - 2559): ปภ

พื้นที่เสี่ยงภัยแล้งมาก เดือนมิถุนายน ในพื้นที่สำนักงานทรัพยากรน้ำภาค 5

จังหวัด	อำเภอ	ตำบล	พื้นที่เสี่ยงน้ำท่วม (ไร่)
		ละมใหม่พัฒนา	279.64
	ด่านขุนทด	กุดพิมาน	12,915.97
		ตะเคียน	415.51
		โนนเมืองพัฒนา	7,377.76
		บ้านแปรง	4,459.83
		พันชนะ	972.98
		สระจรเข้	138.50
		หนองกรด	913.18
		หนองไทร	2,921.04
		หนองบัวตะเกียด	894.06
		หนองบัวละคร	6,483.92
		หินดาด	4,720.17
	เทพารักษ์	สำนักตะคร้อ	3,335.90
		หนองแวง	1,424.67
	โนนแดง	ดอนยาวใหญ่	138.50
		โนนแดง	554.06
		โนนตาเถร	385.82
		วังหิน	263.42
		สำพะเนียง	466.51
	โนนไทย	กำปัง	2,179.17
		ค้ำพลู	3,929.08
		ด่านจาก	277.12
		ถนนโพธิ์	1,671.97
		โนนไทย	1,430.48
		บัลลังก์	12,345.55
		บ้านวัง	1,515.07
		มะค่า	2,682.17
		สายออ	1,130.11
		สำโรง	423.98
	โนนสูง	ขามเฒ่า	1,573.82
		จันอัด	313.44
		ดอนชมพู	279.56
		ดอนหวาย	138.64
		ด่านคล้า	847.27
		โตนด	993.50
		ธารปราสาท	1,673.70
		โนนสูง	250.51
		บึง	1,952.40

ที่มาข้อมูล:

- ข้อมูลค่าดัชนีความแตกต่างของความชื้น (NDWI) ช่วง 5 ปี (พ.ศ.2559 - 2563): GISTDA
- Area-Based พื้นที่เสี่ยงภัยแล้ง ปี พ.ศ. 2560: สททช
- พื้นที่เสี่ยงภัยแล้ง ช่วง 10 ปี (พ.ศ. 2550 - 2559): ปภ

พื้นที่เสี่ยงภัยแล้งมาก เดือนมิถุนายน ในพื้นที่สำนักงานทรัพยากรน้ำภาค 5

จังหวัด	อำเภอ	ตำบล	พื้นที่เสี่ยงน้ำท่วม (ไร่)
		พลสงคราม	4,030.65
		มะค่า	4,008.49
		เมืองปราสาท	2,512.69
		ลำคองหษ์	5,761.49
		ลำมูล	6,042.57
		หลุมข้าว	7,112.26
		ใหม่	1,251.34
	บัวลาย	บัวลาย	84.35
		เมืองพะไล	275.60
		หนองหว่า	138.38
	บัวใหญ่	ขุนทอง	138.27
		โนนทองกลาง	0.02
	บ้านเหลื่อม	ช่อระกา	140.86
		บ้านเหลื่อม	1,495.95
		วังโพธิ์	575.68
	ประทาย	กระทุ่มราย	375.90
		โคกกลาง	565.35
		ทุ่งสว่าง	207.64
		นางรำ	654.97
		โนนเพ็ด	1,376.27
		ประทาย	1,804.83
		เมืองโดน	198.96
		วังไม้แดง	231.75
		หนองค่าย	66.63
		หนองพลวง	969.14
		หันห้วยทราย	2,647.50
	พระทองคำ	พังเทียม	8,031.53
		มาบกราด	0.44
		สระพระ	4,312.06
		หนองหอย	0.00
	พิมาย	กระซอน	466.07
		กระเบื้องใหญ่	5,353.59
		ชีวาน	798.74
		ดงใหญ่	955.34
		ท่าหลวง	508.01
		ธารละหลอด	1,140.67
		ในเมือง	808.94
		โบสถ์	2,065.94

ที่มาข้อมูล:

- ข้อมูลค่าดัชนีความแตกต่างของความชื้น (NDWI) ช่วง 5 ปี (พ.ศ.2559 - 2563): GISTDA
- Area-Based พื้นที่เสี่ยงภัยแล้ง ปี พ.ศ. 2560: สททช
- พื้นที่เสี่ยงภัยแล้ง ช่วง 10 ปี (พ.ศ. 2550 - 2559): ปภ

พื้นที่เสี่ยงภัยแล้งมาก เดือนมิถุนายน ในพื้นที่สำนักงานทรัพยากรน้ำภาค 5

จังหวัด	อำเภอ	ตำบล	พื้นที่เสี่ยงน้ำท่วม (ไร่)
		สัมฤทธิ์	1,497.39
	เมืองนครราชสีมา	โคกสูง	2,096.09
		จอหอ	460.23
		ตลาด	168.99
		บ้านโพธิ์	415.97
		พลกรัง	153.68
		พุดซา	796.63
		โพธิ์กลาง	128.89
		สีมม	693.22
		หนองกระทุ่ม	39.23
		หนองไข่น้ำ	583.21
		หนองบัวศาลา	195.82
		หนองระเวียง	692.39
		หมื่นไวย	309.55
		หัวทะเล	416.09
	เมืองยาง	กระเบื้องนอก	172.48
		โนนอุดม	533.77
		เมืองยาง	714.95
		ละหานปลาค้าว	673.00
	ลำทะเมนชัย	ขุย	303.91
	สีคิ้ว	วังโรงใหญ่	785.71
	สีดา	โนนประดู่	155.39
		สามเมือง	624.44
		สีดา	859.68
		หนองตาดใหญ่	1,098.19
	ห้วยแถลง	จิ้ว	138.77
		หลุ่งตะเคียน	2.01
บุรีรัมย์	กระสัง	กระสัง	472.59
		กันทรารมย์	268.27
		ชุมแสง	839.89
		บ้านปรือ	417.34
		เมืองไผ่	372.41
		ลำดวน	566.42
		ศรีภูมิ	846.08
		สองชั้น	556.28
		สูงเนิน	672.50
		หนองเต็ง	227.25
		ห้วยสำราญ	1,029.88

ที่มาข้อมูล:

- ข้อมูลค่าดัชนีความแตกต่างของความชื้น (NDWI) ช่วง 5 ปี (พ.ศ.2559 - 2563): GISTDA
- Area-Based พื้นที่เสี่ยงภัยแล้ง ปี พ.ศ. 2560: สททช
- พื้นที่เสี่ยงภัยแล้ง ช่วง 10 ปี (พ.ศ. 2550 - 2559): ปภ

พื้นที่เสี่ยงภัยแล้งมาก เดือนมิถุนายน ในพื้นที่สำนักงานทรัพยากรน้ำภาค 5

จังหวัด	อำเภอ	ตำบล	พื้นที่เสี่ยงน้ำท่วม (ไร่)
	คูเมือง	ปะเคียบ	363.80
	แคนดง	แคนดง	138.75
	นางรอง	หนองโสน	139.05
	นาโพธิ์	ดอนกอก	1,064.23
		นาโพธิ์	632.86
		บ้านคู	773.93
		บ้านตู	319.36
		ศรีสว่าง	794.43
	บ้านใหม่ไชยพจน์	กุสุวานแดง	104.03
		แดงใหญ่	138.47
		ทองหลาง	276.92
		หนองเยือง	138.51
		หนองแวง	138.52
	ประโคนชัย	บ้านไทร	139.16
		ไพศาล	1,202.55
	พลับพลาชัย	โคกขม้น	420.17
		จันดุม	49.20
		ป่าชัน	278.36
		สะเดา	2.45
		สำโรง	417.33
	พุทไธสง	บ้านเป่า	276.94
		บ้านยาง	138.63
		บ้านแวง	244.57
		พุทไธสง	138.55
	เมืองบุรีรัมย์	กระสัง	67.82
		บ้านบัว	154.30
		เมืองฝาง	228.27
		สวายจีก	278.10
		สะแกชำ	683.10
		สะแกโพรง	494.48
		เสม็ด	497.35
		หลักเขต	151.75
	ลำปลายมาศ	โคกกลาง	462.56
		แสลงพัน	1,527.79
		หนองบัวโคก	787.59
	สตึก	ท่าม่วง	151.62
		สะแก	817.81
	ห้วยราช	โคกเหล็ก	112.01

ที่มาข้อมูล:

- ข้อมูลค่าดัชนีความแตกต่างของความชื้น (NDWI) ช่วง 5 ปี (พ.ศ.2559 - 2563): GISTDA
- Area-Based พื้นที่เสี่ยงภัยแล้ง ปี พ.ศ. 2560: สททช
- พื้นที่เสี่ยงภัยแล้ง ช่วง 10 ปี (พ.ศ. 2550 - 2559): ปภ

พื้นที่เสี่ยงภัยแล้งมาก เดือนมิถุนายน ในพื้นที่สำนักงานทรัพยากรน้ำภาค 5

จังหวัด	อำเภอ	ตำบล	พื้นที่เสี่ยงน้ำท่วม (ไร่)
		บ้านตะโก	139.01
		สามแวง	65.52
		ห้วยราชา	45.73
ศรีสะเกษ	กันทรารมย์	คำเนียม	14.04
		จาน	139.50
		ดุน	185.74
		ทาม	366.90
		โนนสัง	93.14
		บัวน้อย	757.53
		ผักแพว	256.45
		เมืองน้อย	303.58
		ยาง	22.47
		ละทาย	319.08
		หนองแก้ว	840.39
		หนองบัว	139.51
		หนองแวง	64.79
		หนองหัวช้าง	139.53
		อีปาด	720.94
	ขุขันธ์	กันทรารมย์	2,242.76
		โคกเพชร	1,064.48
		จะกง	150.16
		ใจดี	559.32
		ดองกำเม็ด	178.32
		ตะเคียน	40.91
		ตาอุด	558.43
		ปราสาท	1,365.48
		ปรือใหญ่	7.09
		ลมศักดิ์	279.09
		ศรีสะเกษ	1,123.73
		สะเตาใหญ่	279.18
		สำโรงตาเจ็น	143.99
		โสน	218.72
		ห้วยสำราญ	1,890.79
		หัวเสือ	155.01
	ขุนหาญ	กระหวัน	558.64
		โพธิ์กระสังข์	503.22
		ไพร	85.12
	น้ำเกลี้ยง	เขิน	139.61

ที่มาข้อมูล:

- ข้อมูลค่าดัชนีความแตกต่างของความชื้น (NDWI) ช่วง 5 ปี (พ.ศ.2559 - 2563): GISTDA
- Area-Based พื้นที่เสี่ยงภัยแล้ง ปี พ.ศ. 2560: สททช
- พื้นที่เสี่ยงภัยแล้ง ช่วง 10 ปี (พ.ศ. 2550 - 2559): ปภ

พื้นที่เสี่ยงภัยแล้งมาก เดือนมิถุนายน ในพื้นที่สำนักงานทรัพยากรน้ำภาค 5

จังหวัด	อำเภอ	ตำบล	พื้นที่เสี่ยงน้ำท่วม (ไร่)
		คูบ	784.26
		ตองปิด	139.48
		ละเอาะ	139.52
	โนนคูณ	โพธิ์	2.35
		เหล่ากวาง	137.25
	บึงบุรพ์	บึงบุรพ์	304.64
		เปี๊ยะ	556.47
	ปรางค์กู่	กู่	851.18
		ดู่	1,578.19
		ตุม	558.50
		พิมาย	1,160.63
		พิมายเหนือ	410.83
		โพธิ์ศรี	1,238.82
		สมอ	1,359.82
		ลำโรงปราสาท	839.44
		หนองเชียงทูน	944.57
	พยุห์	ตำแย	201.37
		โนนเพ็ก	226.36
		พรหมสวัสดิ์	529.34
	โพธิ์ศรีสุวรรณ	ผือใหญ่	80.83
		หนองม้า	58.34
	ไพรบึง	ดินแดง	44.33
		โนนปูน	175.78
		ปราสาทเยอ	464.01
		ไพรบึง	1,116.90
		ลำโรงพลัน	474.23
		สุขสวัสดิ์	521.23
	ภูสิงห์	ตะเคียนราม	272.09
	เมืองจันทร์	ตาโกน	417.48
		เมืองจันทร์	405.63
		หนองใหญ่	278.32
	เมืองศรีสะเกษ	คูซอด	139.25
		ชำ	278.78
		พุ่ม	418.32
		น้ำคำ	384.77
		โพนข่า	418.18
		โพนค้อ	139.41
		เมืองใต้	139.36

ที่มาข้อมูล:

- ข้อมูลค่าดัชนีความแตกต่างของความชื้น (NDWI) ช่วง 5 ปี (พ.ศ.2559 - 2563): GISTDA
- Area-Based พื้นที่เสี่ยงภัยแล้ง ปี พ.ศ. 2560: สททช
- พื้นที่เสี่ยงภัยแล้ง ช่วง 10 ปี (พ.ศ. 2550 - 2559): ปภ

พื้นที่เสี่ยงภัยแล้งมาก เดือนมิถุนายน ในพื้นที่สำนักงานทรัพยากรน้ำภาค 5

จังหวัด	อำเภอ	ตำบล	พื้นที่เสี่ยงน้ำท่วม (ไร่)
		เมืองเหนือ	17.64
		หญ้าปล้อง	15.53
		หนองแก้ว	278.81
		หนองครก	139.34
		หนองไฮ	139.46
	ยางชุมน้อย	กุดเมืองฮาม	278.55
		คอนกาม	561.46
		บึงบอน	278.60
		ยางชุมน้อย	143.56
		ยางชุมใหญ่	139.31
	ราชสีลา	ด่าน	155.93
		คู	101.47
		บัวหุ้ง	88.03
		ไผ่	388.25
		เมืองคง	290.91
		เมืองแคน	870.09
		สัมป่อย	85.36
		หนองแค	953.73
		หนองอึ่ง	417.51
		ห้วยคำ	145.32
	ศรีรัตนะ	พิงพวย	279.18
		ศรีโนนงาม	161.84
	ศิลาลาด	กุง	783.26
		คสีกลิ่ง	284.59
		โจดม่วง	37.59
		หนองบัวดง	9.32
	ห้วยทับทัน	ปราสาท	139.20
		ผักไหม	429.32
	อุทุมพรพิสัย	โคกจาน	418.29
		ปะอาว	49.39
		โพธิ์ชัย	139.26
		หนองไฮ	46.87
		อีหล้า	84.88
สุรินทร์	เขวาสินรินทร์	เขวาสินรินทร์	363.05
		ตาบูก	100.81
		บ้านแร่	81.01
		บึง	190.77
	จอมพระ	จอมพระ	209.32

ที่มาข้อมูล:

- ข้อมูลค่าดัชนีความแตกต่างของความชื้น (NDWI) ช่วง 5 ปี (พ.ศ.2559 - 2563): GISTDA
- Area-Based พื้นที่เสี่ยงภัยแล้ง ปี พ.ศ. 2560: สททช
- พื้นที่เสี่ยงภัยแล้ง ช่วง 10 ปี (พ.ศ. 2550 - 2559): ปภ

พื้นที่เสี่ยงภัยแล้งมาก เดือนมิถุนายน ในพื้นที่สำนักงานทรัพยากรน้ำภาค 5

จังหวัด	อำเภอ	ตำบล	พื้นที่เสี่ยงน้ำท่วม (ไร่)
		ลุ่มระวี	192.27
		หนองสนิท	571.70
	ชุมพลบุรี	ชุมพลบุรี	49.02
		นาหนองไผ่	551.97
		ไพรขลา	787.15
	ท่าตูม	กระโพ	134.34
		ท่าตูม	633.27
		ทุ่งกุลา	5,634.50
		พรมเทพ	2,222.00
		โพนครก	1,786.59
		หนองบัว	48.19
	โนนนารายณ์	หนองเทพ	0.00
	ปราสาท	โคกยาง	0.00
		ทุ่งมน	5.97
		บ้านไทร	0.05
	เมืองสุรินทร์	แกใหญ่	81.46
		ตาอ็อง	42.49
		เทนมีย์	82.15
	รัตนบุรี	กุดขาคีม	138.92
		ดอนแรด	538.90
		ทับใหญ่	138.96
		ธาตุ	0.01
		น้ำเขียว	49.78
		ไผ่	139.03
	ลำดวน	โชคเหนือ	1,955.73
		ตระเปียงเตี้ย	944.04
		ตราดม	835.83
		ลำดวน	1,869.41
		อุโลก	533.47
	ศรีณรงค์	แจนแวน	1,519.32
		ตรวจ	3.86
		ศรีสุข	735.16
		หนองแวง	625.82
	ศีขรภูมิ	กุดหวาย	1,249.48
		ผักไหม	135.47
		ระแงง	0.37
	สังขะ	กระเทียม	917.20
	สำโรงทาบ	เกาะแก้ว	209.97

ที่มาข้อมูล:

- ข้อมูลค่าดัชนีความแตกต่างของความชื้น (NDWI) ช่วง 5 ปี (พ.ศ.2559 - 2563): GISTDA
- Area-Based พื้นที่เสี่ยงภัยแล้ง ปี พ.ศ. 2560: สททช
- พื้นที่เสี่ยงภัยแล้ง ช่วง 10 ปี (พ.ศ. 2550 - 2559): ปภ

พื้นที่เสี่ยงภัยแล้งมาก เดือนมิถุนายน ในพื้นที่สำนักงานทรัพยากรน้ำภาค 5

จังหวัด	อำเภอ	ตำบล	พื้นที่เสี่ยงน้ำท่วม (ไร่)
		ประดู่	139.23
		ศรีสุข	756.78
		สำโรงทาบ	364.50
		เสม็ด	446.43
		หนองไผ่ล้อม	227.35
		หนองฮะ	265.63
		หมื่นศรี	1,200.94
รวม			290,986.64

ที่มาข้อมูล:

- ข้อมูลค่าดัชนีความแตกต่างของความชื้น (NDWI) ช่วง 5 ปี (พ.ศ.2559 - 2563): GISTDA
- Area-Based พื้นที่เสี่ยงภัยแล้ง ปี พ.ศ. 2560: สททช
- พื้นที่เสี่ยงภัยแล้ง ช่วง 10 ปี (พ.ศ. 2550 - 2559): ปภ

พื้นที่เสี่ยงภัยแล้งปานกลาง เดือนกรกฎาคม ในพื้นที่สำนักงานทรัพยากรน้ำภาค 5

จังหวัด	อำเภอ	ตำบล	พื้นที่เสี่ยงน้ำท่วม (ไร่)	
นครราชสีมา	แก้งสนามนาง	แก้งสนามนาง	7,926.79	
		โนนสำราญ	28,435.28	
		บึงสำโรง	21,397.15	
			สีสุก	7,074.33
		ขามทะเลสอ	หนองสรวง	4.27
		ขามสะแกแสง	ขามสะแกแสง	47,570.53
			ชีวิ๊ก	30,751.67
			โนนเมือง	19,849.76
			พะวงด	21,597.92
			เมืองเกษตร	7,647.82
			เมืองนาท	27,849.35
			หนองหัวฟาน	23,040.41
		คง	ขามสมบูรณ์	29,087.35
			คูขาด	51,308.76
			ดอนใหญ่	23,378.02
			ตาจั่น	42,076.30
			เทพาลัย	39,291.87
			โนนเต็ง	16,726.77
			เมืองคง	36,420.40
			หนองมะนาว	25,879.72
		จักราช	ทองหลาง	8,908.33
			หนองพลวง	10,788.53
		เฉลิมพระเกียรติ	ช้างทอง	11,489.41
			ท่าช้าง	15,821.72
			พระพุทธ	15,065.44
			หนองงูเหลือม	22,458.26
			หนองยาง	11,453.16
		ชุมพวง	ชุมพวง	16,398.00
			ตลาดไทร	3,497.09
			ท่าลาด	16,265.90
			โนนตูม	7,506.74
			โนนยอ	14,460.16
			ประสุข	45,769.63
		สาหร่าย	9,432.72	
		หนองหลัก	32,174.39	
	โชคชัย	กระโทก	13,685.61	
		โชคชัย	15,970.46	
		ด่านเกวียน	11,089.14	

ที่มาข้อมูล:

- ข้อมูลค่าดัชนีความแตกต่างของความชื้น (NDWI) ช่วง 5 ปี (พ.ศ.2559 - 2563): GISTDA
- Area-Based พื้นที่เสี่ยงภัยแล้ง ปี พ.ศ. 2560: สททช
- พื้นที่เสี่ยงภัยแล้ง ช่วง 10 ปี (พ.ศ. 2550 - 2559): ปภ

พื้นที่เสี่ยงภัยแล้งปานกลาง เดือนกรกฎาคม ในพื้นที่สำนักงานทรัพยากรน้ำภาค 5

จังหวัด	อำเภอ	ตำบล	พื้นที่เสี่ยงน้ำท่วม (ไร่)
		ท่าจะหลุง	10,736.10
		ท่าเยี่ยม	10,997.58
		ท่าลาดขาว	2,150.67
		ท่าอ่าง	12,639.09
		พลับพลา	1,314.24
		ละลมใหม่พัฒนา	6,217.67
	ด่านขุนทด	กุดพิมาน	44,071.66
		ด่านขุนทด	43,308.83
		ด่านนอก	19,400.34
		ด่านโน	22,972.87
		ตะเคียน	76,758.94
		โนนเมืองพัฒนา	32,871.40
		บ้านเก่า	57,447.16
		บ้านแปรง	21,318.45
		พันชนะ	52,518.59
		สระจรเข้	58,313.84
		หนองกราด	71,387.23
		หนองไทร	25,460.51
		หนองบัวตะเกียด	46,676.44
		หนองบัวละคร	27,860.79
		ห้วยบง	31,658.75
		หินดาด	73,671.55
	เทพารักษ์	สำนักตะคร้อ	44,603.73
		หนองแวง	41,553.44
	โนนแดง	ดอนยาวใหญ่	14,689.73
		โนนแดง	23,319.71
		โนนตาเถร	17,719.18
		วังหิน	22,898.84
		ลำพะเนียง	25,003.08
	โนนไทย	กำแพง	33,114.59
		คางพลู	50,772.98
		ด่านจาก	30,141.03
		ถนนโพธิ์	20,345.86
		โนนไทย	42,355.92
		บัลลังก์	49,933.59
		บ้านวัง	23,167.90
		มะค่า	35,113.85
		สายออ	19,578.23

ที่มาข้อมูล:

- ข้อมูลค่าดัชนีความแตกต่างของความชื้น (NDWI) ช่วง 5 ปี (พ.ศ.2559 - 2563): GISTDA
- Area-Based พื้นที่เสี่ยงภัยแล้ง ปี พ.ศ. 2560: สททช
- พื้นที่เสี่ยงภัยแล้ง ช่วง 10 ปี (พ.ศ. 2550 - 2559): ปภ

พื้นที่เสี่ยงภัยแล้งปานกลาง เดือนกรกฎาคม ในพื้นที่สำนักงานทรัพยากรน้ำภาค 5

จังหวัด	อำเภอ	ตำบล	พื้นที่เสี่ยงน้ำท่วม (ไร่)
		สำโรง	28,505.60
	โนนสูง	ขามเฒ่า	23,043.49
		จันอัด	20,624.89
		ดอนชมพู	25,484.66
		ดอนหวาย	8,191.94
		ด่านคล้า	18,205.59
		โตนด	17,498.76
		ธารปราสาท	25,374.78
		โนนสูง	9,350.77
		บึง	24,092.67
		พลสงคราม	41,809.13
		มะค่า	50,361.26
		เมืองปราสาท	33,825.40
		ลำคอหงษ์	31,226.13
		ลำมูล	17,266.93
		หลุมข้าว	51,205.05
		ใหม่	31,253.35
	บัวลาย	บัวลาย	9,793.52
		เมืองพะไล	13,088.55
		หนองหว่า	4,259.41
	บัวใหญ่	กุดจอก	1.09
		ขุนทอง	11,458.71
		ดอนตะหนัก	1.51
		โนนทองกลาง	1.74
		บัวใหญ่	0.03
		เสมไใหญ่	1.02
	บ้านเหลื่อม	โคกกระเบื้อง	1,136.80
		ช่อระกา	2,387.31
		บ้านเหลื่อม	18,485.59
		วังโพธิ์	8,201.73
	ประทาย	กระพุ่มราย	39,497.27
		โคกกลาง	28,992.19
		ดอนมัน	22,039.01
		ตลาดไทร	26,353.18
		ทุ่งสว่าง	18,856.19
		นางรำ	22,367.29
		โนนเพ็ด	16,174.54
		ประทาย	17,760.51

ที่มาข้อมูล:

- ข้อมูลค่าดัชนีความแตกต่างของความชื้น (NDWI) ช่วง 5 ปี (พ.ศ.2559 - 2563): GISTDA
- Area-Based พื้นที่เสี่ยงภัยแล้ง ปี พ.ศ. 2560: สททช
- พื้นที่เสี่ยงภัยแล้ง ช่วง 10 ปี (พ.ศ. 2550 - 2559): ปภ

พื้นที่เสี่ยงภัยแล้งปานกลาง เดือนกรกฎาคม ในพื้นที่สำนักงานทรัพยากรน้ำภาค 5

จังหวัด	อำเภอ	ตำบล	พื้นที่เสี่ยงน้ำท่วม (ไร่)
		เมืองโดน	24,272.15
		วังไม้แดง	3,136.97
		หนองคาย	20,163.34
		หนองพลวง	22,909.87
		หันห้วยทราย	30,015.69
	พระทองคำ	พังเทียม	48,115.52
		มาบกราด	3.66
		สระพระ	25,807.54
		หนองหอย	309.80
	พิมาย	กระซอน	63,138.83
		กระเบื้องใหญ่	41,752.87
		ชีวาน	43,108.36
		ดงใหญ่	55,837.72
		ท่าหลวง	31,915.08
		ธารละหลอด	25,206.42
		ในเมือง	25,479.19
		โบสถ์	42,751.73
		รังกาใหญ่	12,412.47
		สัมฤทธิ์	32,059.62
		หนองระเวียง	8,171.12
	เมืองนครราชสีมา	โคกสูง	28,419.75
		จอหอ	21,988.89
		ตลาด	8,504.81
		ในเมือง	22,048.63
		บ้านเกาะ	4,280.98
		บ้านโพธิ์	24,854.96
		บ้านใหม่	6,966.14
		ปรุใหญ่	2,439.85
		พลกรัง	8,514.48
		พะเนา	5,509.73
		พุดซา	34,827.03
		โพธิ์กลาง	9,480.80
		มะเร็ง	5,327.22
		สีมูม	9,508.84
		สุรนารี	3,036.22
		หนองกระทุ่ม	12,952.87
		หนองไข่น้ำ	24,794.41
		หนองจะบก	1,624.71

ที่มาข้อมูล:

- ข้อมูลค่าดัชนีความแตกต่างของความชื้น (NDWI) ช่วง 5 ปี (พ.ศ.2559 - 2563): GISTDA
- Area-Based พื้นที่เสี่ยงภัยแล้ง ปี พ.ศ. 2560: สททช
- พื้นที่เสี่ยงภัยแล้ง ช่วง 10 ปี (พ.ศ. 2550 - 2559): ปก

พื้นที่เสี่ยงภัยแล้งปานกลาง เดือนกรกฎาคม ในพื้นที่สำนักงานทรัพยากรน้ำภาค 5

จังหวัด	อำเภอ	ตำบล	พื้นที่เสี่ยงน้ำท่วม (ไร่)
		หนองบัวศาลา	18,888.86
		หนองไผ่ล้อม	8,525.42
		หนองระเวียง	31,178.95
		หมื่นไวย	8,575.42
		หัวทะเล	14,794.35
	เมืองยาง	กระเบื้องนอก	41,517.33
		โนนอุดม	40,741.36
		เมืองยาง	49,910.95
		ละหานปลาค้าว	34,778.48
	ลำทะเมนชัย	ขุย	13,851.64
		ไพล	6,755.44
	สีคิ้ว	วังโรงใหญ่	6,556.02
		หนองบัวน้อย	243.12
	สีดา	โนนประดู่	27,016.54
		โพนทอง	20,751.22
		สามเมือง	22,652.52
		สีดา	15,958.18
		หนองตาดใหญ่	26,688.96
	สูงเนิน	โนนค่า	0.27
		เสมา	3.53
	ห้วยแถลง	จิ้ว	6,315.07
		หลุ่งตะเคียน	5,392.61
บุรีรัมย์	กระสัง	กระสัง	42,685.90
		กันทรารมย์	33,439.47
		ชุมแสง	21,436.09
		บ้านปรือ	32,812.07
		เมืองไผ่	23,707.93
		ลำดวน	42,138.66
		ศรีภูมิ	17,354.79
		สองชั้น	48,981.93
		สูงเนิน	42,628.76
		หนองเต็ง	43,250.97
		ห้วยสำราญ	35,754.98
	คูเมือง	บ้านแพ	23,984.12
		ปะเคียบ	39,538.08
		หนองขमार	889.71
	แคนดง	แคนดง	17,435.08
		ดงพลอง	13,000.88

ที่มาข้อมูล:

- ข้อมูลค่าดัชนีความแตกต่างของความชื้น (NDWI) ช่วง 5 ปี (พ.ศ.2559 - 2563): GISTDA
- Area-Based พื้นที่เสี่ยงภัยแล้ง ปี พ.ศ. 2560: สททช
- พื้นที่เสี่ยงภัยแล้ง ช่วง 10 ปี (พ.ศ. 2550 - 2559): ปก

พื้นที่เสี่ยงภัยแล้งปานกลาง เดือนกรกฎาคม ในพื้นที่สำนักงานทรัพยากรน้ำภาค 5

จังหวัด	อำเภอ	ตำบล	พื้นที่เสี่ยงน้ำท่วม (ไร่)
		สระบัว	18,324.57
		หัวฝาย	4,462.30
	เฉลิมพระเกียรติ	อีสานเขต	4,129.07
	ชานี	โคกสนวน	4,614.60
		เมืองยาง	6,516.65
	นางรอง	หนองโสน	22,983.55
	นาโพธิ์	ดอนกอก	24,016.84
		นาโพธิ์	27,744.37
		บ้านคู	30,757.91
		บ้านดู่	25,848.73
		ศรีสว่าง	21,956.76
	โนนดินแดง	โนนดินแดง	233.29
		ลำนางรอง	196.56
	บ้านด่าน	ปราสาท	36.08
	บ้านใหม่ไชยพจน์	กุสุมาต	16,704.33
		แดงใหญ่	21,174.20
		ทองหลาง	22,541.49
		หนองเอื้อง	20,913.37
		หนองแวง	27,419.61
	ประโคนชัย	โคกตูม	24,394.67
		โคกม้า	11,498.66
		ตะโกตาพิ	19,943.39
		บ้านไทร	43,188.26
		ประโคนชัย	2,305.93
		ไพศาล	17,068.08
		สีเหลื่อม	22,891.88
		แสลงโทน	37,464.17
	พลับพลาชัย	โคกขมิ้น	35,299.82
		จันดุม	26,723.21
		ป่าขัน	26,876.52
		สะเดา	32,535.28
		สำโรง	31,266.37
	พุทไธสง	บ้านจาน	33,662.75
		บ้านเป่า	18,863.93
		บ้านยาง	38,623.47
		บ้านแวง	21,128.22
		พุทไธสง	30,855.74
		มะเพือก	29,666.80

ที่มาข้อมูล:

- ข้อมูลค่าดัชนีความแตกต่างของความชื้น (NDWI) ช่วง 5 ปี (พ.ศ.2559 - 2563): GISTDA
- Area-Based พื้นที่เสี่ยงภัยแล้ง ปี พ.ศ. 2560: สททช
- พื้นที่เสี่ยงภัยแล้ง ช่วง 10 ปี (พ.ศ. 2550 - 2559): ปภ

พื้นที่เสี่ยงภัยแล้งปานกลาง เดือนกรกฎาคม ในพื้นที่สำนักงานทรัพยากรน้ำภาค 5

จังหวัด	อำเภอ	ตำบล	พื้นที่เสี่ยงน้ำท่วม (ไร่)
		ห้วยโคก	22,384.19
	เมืองบุรีรัมย์	กระสัง	6,793.27
		บ้านบัว	582.50
		เมืองฝาง	25,330.59
		ลุมพุก	11,271.64
		สวายจิก	21,326.43
		สองห้อง	24,292.66
		สะแกชำ	15,817.86
		สะแกโพรง	26,527.00
		เสม็ด	23,603.44
		หนองตาด	5,707.51
		หลักเขต	28,937.84
	ละหานทราย	ลำโรงใหม่	469.94
		หนองแวง	249.01
	ลำปลายมาศ	โคกกลาง	14,451.31
		ตะเมนชัย	239.80
		บ้านยาง	28.44
		แสลงพัน	38,617.18
		หนองบัวโคก	22,516.60
		หินโคน	0.00
	สตึก	ชุมแสง	5,690.04
		ท่าม่วง	36,850.18
		ทุ่งวัง	5.64
		นิคม	5,510.20
		สตึก	2,755.89
		สะแก	23,082.29
		หนองใหญ่	10.70
	ห้วยราช	โคกเหล็ก	16,962.34
		ตาเสา	15,434.71
		บ้านตะโก	16,889.34
		เมืองโพธิ์	13,718.47
		สนวน	9,304.33
		สามแวง	5,196.68
		ห้วยราช	2,312.67
		ห้วยราชา	3,026.79
ศรีสะเกษ	กันทรารมย์	คำเนียม	13,271.96
		จาน	28,846.26
		ตู	13,781.84

ที่มาข้อมูล:

- ข้อมูลค่าดัชนีความแตกต่างของความชื้น (NDWI) ช่วง 5 ปี (พ.ศ.2559 - 2563): GISTDA
- Area-Based พื้นที่เสี่ยงภัยแล้ง ปี พ.ศ. 2560: สททช
- พื้นที่เสี่ยงภัยแล้ง ช่วง 10 ปี (พ.ศ. 2550 - 2559): ปภ

พื้นที่เสี่ยงภัยแล้งปานกลาง เดือนกรกฎาคม ในพื้นที่สำนักงานทรัพยากรน้ำภาค 5

จังหวัด	อำเภอ	ตำบล	พื้นที่เสี่ยงน้ำท่วม (ไร่)
		ดุน	20,748.93
		ทาม	27,979.00
		โนนสัง	37,997.03
		บัวน้อย	33,623.91
		ผักแพว	29,315.85
		เมืองน้อย	36,966.29
		ยาง	34,449.59
		ละทาย	20,328.09
		หนองแก้ว	28,593.21
		หนองบัว	23,002.14
		หนองแวง	30,898.39
		หนองหัวช้าง	35,093.48
		อีปาด	31,760.67
	ชุมชน์	กันทรารมย์	23,971.38
		โคกเพชร	18,180.20
		จะกง	213.49
		ใจดี	23,639.95
		ดองกำเม็ด	10,296.11
		ตะเคียน	1,209.08
		ตาอุด	4,507.01
		นิคมพัฒนา	799.70
		ปราสาท	17,745.75
		ปรือใหญ่	380.59
		ลมศักดิ์	13,331.78
		ศรีตระกุล	2,847.17
		ศรีสะอาด	11,774.91
		สะเดาใหญ่	16,807.59
		สำโรงตาเจ็น	9,179.63
		โสน	32,280.09
		หนองฉลอง	2,974.27
		ห้วยใต้	22,318.85
		ห้วยสำราญ	27,040.77
		ห้วยเหนือ	5,283.36
		ห้วยเสือ	9,787.01
	ขุนหาญ	กระหวัน	19,050.82
		ขุนหาญ	9,902.61
		โนนสูง	2,878.50
		โพธิ์กระสังข์	17,933.91

ที่มาข้อมูล:

- ข้อมูลค่าดัชนีความแตกต่างของความชื้น (NDWI) ช่วง 5 ปี (พ.ศ.2559 - 2563): GISTDA
- Area-Based พื้นที่เสี่ยงภัยแล้ง ปี พ.ศ. 2560: สททช
- พื้นที่เสี่ยงภัยแล้ง ช่วง 10 ปี (พ.ศ. 2550 - 2559): ปภ

พื้นที่เสี่ยงภัยแล้งปานกลาง เดือนกรกฎาคม ในพื้นที่สำนักงานทรัพยากรน้ำภาค 5

จังหวัด	อำเภอ	ตำบล	พื้นที่เสี่ยงน้ำท่วม (ไร่)
		โพธิ์วงศ์	2,000.24
		โพธิ์	5,145.02
		ลี	4,522.19
	น้ำเกลี้ยง	เขิน	2,534.87
		คูบ	26,010.94
		ตองปิด	22,203.16
		น้ำเกลี้ยง	11,328.24
		รุ่งระวี	5,553.85
		ละเอาะ	17,465.28
	โนนคูณ	บก	22,748.04
		โพธิ์	5,822.88
		เหล่ากวาง	2,836.03
	บึงบุรพ์	บึงบุรพ์	8,472.03
		เป่าะ	24,330.58
	ปรางค์กู่	กู่	44,424.37
		คู	28,627.63
		ตุม	18,557.15
		พิมาย	17,975.34
		พิมายเหนือ	15,868.98
		โพธิ์ศรี	17,911.30
		สมอ	26,579.37
		สวาย	15,408.78
		ลำโรงปราสาท	26,405.44
		หนองเชียงทูน	29,605.51
	พยุห์	คำแย	20,080.67
		โนนเพ็ก	15,301.51
		พยุห์	23,975.44
		พรหมสวัสดิ์	18,327.16
		หนองคำ	14,888.58
	โพธิ์ศรีสุวรรณ	โคด	26,935.71
		ผือใหญ่	10,299.04
		เสียว	13,362.90
		หนองม้า	11,170.85
		อีเซ	12,345.47
	ไพรบึง	ดินแดง	17,733.09
		โนนปูน	5,733.80
		ปราสาทเยอ	19,052.52
		ไพรบึง	50,977.44

ที่มาข้อมูล:

- ข้อมูลค่าดัชนีความแตกต่างของความชื้น (NDWI) ช่วง 5 ปี (พ.ศ.2559 - 2563): GISTDA
- Area-Based พื้นที่เสี่ยงภัยแล้ง ปี พ.ศ. 2560: สททช
- พื้นที่เสี่ยงภัยแล้ง ช่วง 10 ปี (พ.ศ. 2550 - 2559): ปก

พื้นที่เสี่ยงภัยแล้งปานกลาง เดือนกรกฎาคม ในพื้นที่สำนักงานทรัพยากรน้ำภาค 5

จังหวัด	อำเภอ	ตำบล	พื้นที่เสี่ยงน้ำท่วม (ไร่)
		ลำโรงพลับ	40,619.94
		สุขสวัสดิ์	23,156.37
	ภูสิงห์	ตะเคียนราม	11,753.47
		ห้วยตึกขู	2,826.33
	เมืองจันทร์	ตาโกน	24,559.79
		เมืองจันทร์	23,503.16
		หนองใหญ่	14,274.48
	เมืองศรีสะเกษ	คูซอด	22,787.63
		จาน	14,552.99
		ชำ	13,754.05
		ตะดอบ	15,753.12
		ท่อม	21,289.08
		น้ำคำ	42,071.85
		โพธิ์	17,761.23
		โพนข่า	18,782.19
		โพนเขวา	17,207.55
		โพนค้อ	10,169.36
		เมืองใต้	7,823.44
		เมืองเหนือ	9,236.63
		หญ้าปล้อง	11,103.87
		หนองแก้ว	26,583.47
		หนองครก	9,249.67
		หนองไผ่	19,647.54
		หนองไฮ	11,138.95
		หมากเขียบ	5,974.30
	ยางชุมน้อย	กุดเมืองฮาม	14,806.76
		คอนกาม	20,005.22
		โนนคูณ	23,771.39
		บึงบอน	21,154.66
		ยางชุมน้อย	21,442.30
		ยางชุมใหญ่	14,820.72
		ลิ้นฟ้า	22,042.29
	ราชสีลา	จิกสังข์ทอง	17,600.38
		ด่าน	19,629.72
		ตู	23,749.12
		บัวหุ้ง	24,915.12
		ไผ่	20,076.60
		เมืองคง	14,508.34

ที่มาข้อมูล:

- ข้อมูลค่าดัชนีความแตกต่างของความชื้น (NDWI) ช่วง 5 ปี (พ.ศ.2559 - 2563): GISTDA
- Area-Based พื้นที่เสี่ยงภัยแล้ง ปี พ.ศ. 2560: สททช
- พื้นที่เสี่ยงภัยแล้ง ช่วง 10 ปี (พ.ศ. 2550 - 2559): ปภ

พื้นที่เสี่ยงภัยแล้งปานกลาง เดือนกรกฎาคม ในพื้นที่สำนักงานทรัพยากรน้ำภาค 5

จังหวัด	อำเภอ	ตำบล	พื้นที่เสี่ยงน้ำท่วม (ไร่)
		เมืองแคน	30,445.53
		ส้มป่อย	25,828.44
		สร้างปี	25,477.70
		หนองแคน	36,098.99
		หนองหมี	18,351.36
		หนองอึ่ง	38,540.42
		ห้วยน้ำคำ	22,467.91
	วังหิน	ทุ่งสว่าง	10,175.03
		ธาตุ	2,666.17
		บุงสูง	10,391.56
		โพนยาง	445.92
		ศรีสำราญ	3,374.73
	ศรีรัตนะ	พิงพวย	5,473.82
		ศรีโนนงาม	5,646.66
	ศีลาลาด	กุง	29,812.53
		คลีกั้ง	23,414.06
		โจดม่วง	12,266.91
		หนองบัวดง	20,480.86
	ห้วยทับทัน	กล้วยกว้าง	16,345.81
		จานแสนไชย	24,698.22
		ปราสาท	27,084.34
		ผักไหม	17,553.29
		เมืองหลวง	30,304.58
		ห้วยทับทัน	17,506.78
	อุทุมพรพิสัย	ก้านเหลือง	19,491.86
		กำแพง	8,710.98
		ชะยูง	16,616.33
		แซ้	16,011.32
		แวม	15,185.18
		โคกจาน	13,070.06
		โคกหล้าม	9,472.07
		ตาเกษ	11,379.15
		แต่	7,036.71
		ทุ่งไชย	14,984.68
		ปะอ่าว	17,591.02
		โพธิ์ชัย	15,536.50
		รังแร้ง	21,246.58
		สระกำแพงใหญ่	11,296.92

ที่มาข้อมูล:

- ข้อมูลค่าดัชนีความแตกต่างของความชื้น (NDWI) ช่วง 5 ปี (พ.ศ.2559 - 2563): GISTDA
- Area-Based พื้นที่เสี่ยงภัยแล้ง ปี พ.ศ. 2560: สททช
- พื้นที่เสี่ยงภัยแล้ง ช่วง 10 ปี (พ.ศ. 2550 - 2559): ปภ

พื้นที่เสี่ยงภัยแล้งปานกลาง เดือนกรกฎาคม ในพื้นที่สำนักงานทรัพยากรน้ำภาค 5

จังหวัด	อำเภอ	ตำบล	พื้นที่เสี่ยงน้ำท่วม (ไร่)
		สำโรง	16,425.68
		หนองห้าง	19,643.68
		หนองไฮ	16,091.54
		หัวช้าง	14,828.55
		อีหล้า	11,401.96
สุรินทร์	เขวาสินรินทร์	เขวาสินรินทร์	21,550.36
		ตาถูก	23,652.31
		บ้านแร่	20,957.12
		บึง	19,697.06
		ปราสาททอง	28,683.39
	จอมพระ	จอมพระ	27,494.87
		บ้านฝื่อ	22,036.59
		บุแกรง	26,434.54
		เป็นสุข	36.80
		ลุ่มระวี	13,768.51
		หนองสนิท	19,072.52
	ชุมพลบุรี	กระเบื้อง	41,443.21
		ชุมพลบุรี	79,869.26
		นาหนองไผ่	63,667.15
		ไพรขลา	54,374.02
		เมืองบัว	52,813.26
		ยะวี๊ก	40,786.01
		ศรีณรงค์	25,353.44
		สระซุด	31,696.75
		หนองเรือ	20,507.90
	ท่าตูม	กระโพ	5,582.48
		ท่าตูม	12,001.03
		พุงกุลา	67,066.91
		ปะ	3,469.92
		บัวโคก	1.73
		พรมเทพ	45,440.84
		โพนครก	60,923.72
		เมืองแก	1.03
		หนองบัว	2,109.00
		หนองเมธี	0.38
	โนนนารายณ์	คำผง	141.52
		หนองเทพ	0.64
		หนองหลวง	23.71

ที่มาข้อมูล:

- ข้อมูลค่าดัชนีความแตกต่างของความชื้น (NDWI) ช่วง 5 ปี (พ.ศ.2559 - 2563): GISTDA
- Area-Based พื้นที่เสี่ยงภัยแล้ง ปี พ.ศ. 2560: สททช
- พื้นที่เสี่ยงภัยแล้ง ช่วง 10 ปี (พ.ศ. 2550 - 2559): ปก

พื้นที่เสี่ยงภัยแล้งปานกลาง เดือนกรกฎาคม ในพื้นที่สำนักงานทรัพยากรน้ำภาค 5

จังหวัด	อำเภอ	ตำบล	พื้นที่เสี่ยงน้ำท่วม (ไร่)
	ปราสาท	โคกยาง	0.05
		ดानी	360.65
		หุ้งมน	16,533.20
		บ้านไทร	2.54
	เมืองสุรินทร์	แกใหญ่	17,833.14
		คอโค	9,060.40
		ตระแสง	6,806.48
		ตั้งใจ	12,313.14
		ตาอ็อง	41,682.59
		ท่าสว่าง	27,111.07
		เทนมีย์	14,311.21
		นาดี	46,701.14
		บุฤาษี	26,220.01
		เพ็ชราม	26,452.39
		เมืองที	33,403.90
		ราม	27,417.64
		สลักได	17,894.99
		สวาย	15,125.44
		สำโรง	31,737.71
		แสลงพัน	18,622.58
	รัตนบุรี	กุดขาคึม	32,978.99
		แก	11,836.87
		ดอนแรด	64,558.33
		ทับใหญ่	31,417.88
		ธาตุ	11,961.61
		น้ำเขียว	62.09
		เบ็ด	40.75
		ไผ่	14,037.65
		ยางสว่าง	10,916.79
		รัตนบุรี	4,155.85
		หนองบัวทอง	23,387.51
	ลำดวน	โชคเหนือ	26,917.00
		ตระเปียงเตี้ย	21,541.85
		ตราคม	22,118.54
		ลำดวน	32,315.18
		อุโลก	33,358.78
	ศรีณรงค์	แจนแวน	30,659.58
		ณรงค์	192.75

ที่มาข้อมูล:

- ข้อมูลค่าดัชนีความแตกต่างของความชื้น (NDWI) ช่วง 5 ปี (พ.ศ.2559 - 2563): GISTDA
- Area-Based พื้นที่เสี่ยงภัยแล้ง ปี พ.ศ. 2560: สททช
- พื้นที่เสี่ยงภัยแล้ง ช่วง 10 ปี (พ.ศ. 2550 - 2559): ปภ

พื้นที่เสี่ยงภัยแล้งปานกลาง เดือนกรกฎาคม ในพื้นที่สำนักงานทรัพยากรน้ำภาค 5

จังหวัด	อำเภอ	ตำบล	พื้นที่เสี่ยงน้ำท่วม (ไร่)
		ตรวจ	33,549.31
		ศรีสุข	28,105.68
		หนองแวง	14,851.65
	ศีขรภูมิ	กุดหวาย	29,469.30
		ขวาวใหญ่	23,435.71
		คาละมะ	23,851.26
		จารพัด	35,987.05
		ช่างปี	35,153.66
		ตรมไพร	35,086.18
		ตรึม	34,317.08
		แตล	43,148.87
		นารุ่ง	20,494.58
		ผักไหม	25,706.27
		ยาง	25,028.16
		ระแงง	27,762.71
		หนองขวาว	26,545.32
		หนองบัว	30,396.76
		หนองเหล็ก	42,184.35
	สนม	นานวน	0.62
		หนองระฆัง	1.25
		หนองอียอ	1.79
		หัวจั่ว	0.20
	สังขะ	กระเทียม	19,040.60
		ตาดง	93.86
		ทับทัน	26,969.00
		สะกาด	8,241.35
	สำโรงทาบ	กระออม	66.29
		เกาะแก้ว	22,168.85
		ประคู้	10,253.16
		ศรีสุข	14,349.44
		สะโน	72.36
		สำโรงทาบ	20,103.66
		เสม็จ	10,215.98
		หนองไผ่ล้อม	18,559.77
		หนองฮะ	17,529.75
		หมื่นศรี	21,702.57
รวม			10,829,942.69

ที่มาข้อมูล:

- ข้อมูลค่าดัชนีความแตกต่างของความชื้น (NDWI) ช่วง 5 ปี (พ.ศ.2559 - 2563): GISTDA
- Area-Based พื้นที่เสี่ยงภัยแล้ง ปี พ.ศ. 2560: สททช
- พื้นที่เสี่ยงภัยแล้ง ช่วง 10 ปี (พ.ศ. 2550 - 2559): ปภ

พื้นที่เสี่ยงภัยแล้งมาก เดือนกรกฎาคม ในพื้นที่สำนักงานทรัพยากรน้ำภาค 5

จังหวัด	อำเภอ	ตำบล	พื้นที่เสี่ยงน้ำท่วม (ไร่)	
นครราชสีมา	แก้งสนามนาง	โนนสำราญ	83.18	
		ขามสะแกแสง	260.57	
		ชีวิ๊ก	138.43	
			โนนเมือง	47.93
			พะวงด	66.78
			เมืองเกษตร	134.26
			หนองหัวพาน	139.60
		คง	ขามสมบูรณ์	137.00
			คูขาด	132.37
			ดอนใหญ่	146.11
			โนนเต็ง	0.31
			เมืองคง	138.43
			หนองมะนาว	288.97
		จักราช	ทองหลาง	15.50
		เฉลิมพระเกียรติ	ช้างทอง	138.69
			ท่าช้าง	137.27
			พระพุทธ	122.41
			หนองจุเหลืออม	415.98
			หนองยาง	11.64
		ชุมพวง	ท่าลาด	139.78
			โนนยอ	0.05
		โชคชัย	กระโทก	0.05
			ท่าจะหลุง	138.78
			ท่าอ่าง	1.49
		ด่านขุนทด	กุดพิมาน	4,159.72
			ตะเคียน	143.15
			โนนเมืองพัฒนา	968.63
			บ้านแปรง	384.82
			พันชนะ	138.43
			สระจรเข้	138.50
			หนองไทร	123.99
			หนองบัวละคร	1,024.61
			หินดาด	2,694.08
	เทพารักษ์	สำนักตะคร้อ	132.28	
		หนองแวง	149.86	
	โนนแดง	โนนแดง	270.93	
	โนนไทย	กำปิง	283.25	

ที่มาข้อมูล:

- ข้อมูลค่าดัชนีความแตกต่างของความชื้น (NDWI) ช่วง 5 ปี (พ.ศ.2559 - 2563): GISTDA
- Area-Based พื้นที่เสี่ยงภัยแล้ง ปี พ.ศ. 2560: สททช
- พื้นที่เสี่ยงภัยแล้ง ช่วง 10 ปี (พ.ศ. 2550 - 2559): ปภ

พื้นที่เสี่ยงภัยแล้งมาก เดือนกรกฎาคม ในพื้นที่สำนักงานทรัพยากรน้ำภาค 5

จังหวัด	อำเภอ	ตำบล	พื้นที่เสี่ยงน้ำท่วม (ไร่)
		ค้างพลุ	2,062.76
		ด่านจก	1.49
		ถนนโพธิ์	377.12
		โนนไทย	486.88
		บัลลังก์	4,012.54
		บ้านวัง	293.40
		มะค่า	279.10
		สายออ	364.01
		สำโรง	204.57
	โนนสูง	ขามเฒ่า	1.54
		บึง	112.83
		พลสงคราม	135.37
		มะค่า	1.49
		ลำคองหงษ์	809.20
		ลำมูล	294.84
		หลุมข้าว	689.81
		ใหม่	272.77
	บัวลาย	บัวลาย	4.61
		เมืองพะไล	132.32
	บ้านเหลื่อม	บ้านเหลื่อม	275.00
	ประทาย	โคกกลาง	138.52
		นางรำ	138.49
		ประทาย	1,098.68
		เมืองโดน	0.50
		วังไม้แดง	130.47
	พระทองคำ	พังเทียม	1,188.24
		สระพระ	143.01
	พิมาย	กระเบื้องใหญ่	688.25
		ชีวาน	132.47
		โบสถ์	3.46
	เมืองนครราชสีมา	จอหอ	138.64
		พุดซา	6.11
		หนองกระทุ่ม	132.54
		หนองไข่น้ำ	9.24
		หนองจะบก	65.56
		หนองบัวศาลา	138.73
		หนองไผ่ล้อม	73.14

ที่มาข้อมูล:

- ข้อมูลค่าดัชนีความแตกต่างของความชื้น (NDWI) ช่วง 5 ปี (พ.ศ.2559 - 2563): GISTDA
- Area-Based พื้นที่เสี่ยงภัยแล้ง ปี พ.ศ. 2560: สททช
- พื้นที่เสี่ยงภัยแล้ง ช่วง 10 ปี (พ.ศ. 2550 - 2559): ปภ

พื้นที่เสี่ยงภัยแล้งมาก เดือนกรกฎาคม ในพื้นที่สำนักงานทรัพยากรน้ำภาค 5

จังหวัด	อำเภอ	ตำบล	พื้นที่เสี่ยงน้ำท่วม (ไร่)
	เมืองยาง	กระเบื้องนอก	129.48
		โนนอุดม	4.62
		เมืองยาง	4.57
	สีดา	โนนประดู่	138.41
		สามเมือง	7.37
		หนองตาดใหญ่	263.27
	ห้วยแถลง	จิว	57.45
บุรีรัมย์	กระสัง	กระสัง	85.54
		บ้านปรือ	53.55
		เมืองไผ่	72.12
		ศรีภูมิ	136.06
		สองชั้น	134.43
		หนองเต็ง	139.12
	คูเมือง	ปะเคียบ	1.49
	แคนดง	แคนดง	0.45
		ดงพลอง	4.17
	ชำนิ	เมืองยาง	140.54
	บ้านใหม่ไชยพจน์	แดงใหญ่	4.57
	ประโคนชัย	แสลงโทน	4.59
	พลับพลาชัย	ป่าขัน	133.04
		สะเดา	139.16
	พุทไธสง	บ้านจาน	2.99
		บ้านยาง	1.49
		พุทไธสง	225.88
		หอยโตก	4.57
	เมืองบุรีรัมย์	สะแกชำ	93.83
		เสม็ด	21.11
		หนองตาด	4.28
	ลำปลายมาศ	โคกกลาง	3.35
	ห้วยราช	เมืองโพธิ์	69.82
		สามแวง	0.43
ศรีสะเกษ	กันทรารมย์	ดุน	4.60
		โนนสัง	61.99
		บัวน้อย	100.87
		ละทาย	139.39
		หนองแก้ว	489.73
		หนองบัว	38.53

ที่มาข้อมูล:

- ข้อมูลค่าดัชนีความแตกต่างของความชื้น (NDWI) ช่วง 5 ปี (พ.ศ.2559 - 2563): GISTDA
- Area-Based พื้นที่เสี่ยงภัยแล้ง ปี พ.ศ. 2560: สททช
- พื้นที่เสี่ยงภัยแล้ง ช่วง 10 ปี (พ.ศ. 2550 - 2559): ปภ

พื้นที่เสี่ยงภัยแล้งมาก เดือนกรกฎาคม ในพื้นที่สำนักงานทรัพยากรน้ำภาค 5

จังหวัด	อำเภอ	ตำบล	พื้นที่เสี่ยงน้ำท่วม (ไร่)
		หนองแขง	133.27
	ขุขันธ์	ศรีสะเกษ	139.46
		สะเดาใหญ่	139.58
		โสน	0.05
		ห้วยสำราญ	267.11
	ขุนหาญ	โพธิ์กระสังข์	5.79
		ไพร	139.65
	บึงบูรพ์	บึงบูรพ์	117.31
		เป่า	15.64
	พยุห์	พรหมสวัสดิ์	139.54
	ไพรบึง	ไพรบึง	139.61
		สุขสวัสดิ์	0.05
	เมืองจันทร์	ตาโกน	98.01
		เมืองจันทร์	139.19
		หนองใหญ่	41.15
	เมืองศรีสะเกษ	ชำ	4.60
		โพนชำ	416.68
		โพนเขวา	1.34
		เมืองใต้	139.36
	ยางชุมน้อย	คอนกาม	139.31
		ลิ้นฟ้า	138.02
	ราชสีห์	ด่าน	155.93
		สัมป่อย	3.36
		หนองแค	973.74
		หนองอึ่ง	415.63
	ศิลาลาด	กุง	134.35
		โจดม่วง	11.26
		หนองบัวดง	4.66
สุรินทร์	ท่าตูม	ทุ่งกุลา	365.62
		ปะ	61.20
		พรมเทพ	77.73
	รัตนบุรี	กุดขาคิม	138.98
		ดอนแรด	121.27
		ทับใหญ่	138.97
		น้ำเขียว	39.87
	ลำดวน	อุโลก	139.37
	ศีร์ษะภูมิ	กุดหวาย	138.89

ที่มาข้อมูล:

- ข้อมูลค่าดัชนีความแตกต่างของความชื้น (NDWI) ช่วง 5 ปี (พ.ศ.2559 - 2563): GISTDA
- Area-Based พื้นที่เสี่ยงภัยแล้ง ปี พ.ศ. 2560: สททช
- พื้นที่เสี่ยงภัยแล้ง ช่วง 10 ปี (พ.ศ. 2550 - 2559): ปภ

พื้นที่เสี่ยงภัยแล้งมาก เดือนกรกฎาคม ในพื้นที่สำนักงานทรัพยากรน้ำภาค 5

จังหวัด	อำเภอ	ตำบล	พื้นที่เสี่ยงน้ำท่วม (ไร่)
	ลำโรงทาน	เกาะแก้ว	56.00
		ประดู่	139.24
		ลำโรงทาน	83.25
		หนองฮะ	1.55
		หมื่นศรี	1.87
รวม			36,959.88

ที่มาข้อมูล:

- ข้อมูลค่าดัชนีความแตกต่างของความชื้น (NDWI) ช่วง 5 ปี (พ.ศ.2559 - 2563): GISTDA
- Area-Based พื้นที่เสี่ยงภัยแล้ง ปี พ.ศ. 2560: สททช
- พื้นที่เสี่ยงภัยแล้ง ช่วง 10 ปี (พ.ศ. 2550 - 2559): ปภ

ภาคผนวก 3

ความพร้อมด้านสถานีตรวจวัดสถานการณ์น้ำ

(สถานี Early Warning โทรมมาตร กล้อง CCTV และสถานีอุตุ-อุทกวิทยา)

การตรวจสอบความพร้อมสถานีเตือนภัยน้ำหลาก - ดินถล่ม (Early Warning System) 2565

สำนักงานทรัพยากรน้ำภาค 5 จ.นครราชสีมา

วันที่สำรวจ 21 มีนาคม 2565

ลำดับ	สถานี	บ้าน	หมู่	ตำบล	อำเภอ	จังหวัด	ลุ่มน้ำหลัก	ลุ่มน้ำสาขา	UTM_N	UTM_E	lat	long	ปีงบประมาณ	ประเภทสถานี	สภาพการใช้งาน	เบอร์โทรศัพท์	ประภพบ้าน	ชื่อผู้รู้	เบอร์ผู้รู้	หมายเหตุ
1	STN0058	บ้านเทพนิมิตร	12	โป่งตาลอง	ปากช่อง	นครราชสีมา	05 แม่น้ำมูล	ลำพระเพลิง	1,599,700	785,300	14.45503276	101.6463547	2548	ปริมาณน้ำฝน	ใช้งานได้	061-4173946	สถานีหลัก	นายบุญทรง อยู่มาก	087-2498736	
2	STN0216	บ้านคลองสอง	3	วังน้ำเขียว	วังน้ำเขียว	นครราชสีมา	05 แม่น้ำมูล	ลำพระเพลิง	1,591,662	805,071	14.38030564	101.8286739	2551	ปริมาณน้ำฝน	ใช้งานได้	061-4173946	สถานีหลัก	นายรุ่ง เกตุสียง	085-0268521	
3	STN0276	บ้านระเวียง	1	ระเวียง	วังน้ำเขียว	นครราชสีมา	05 แม่น้ำมูล	ลำพระเพลิง	1,615,271	791,147	14.59504412	101.7022555	2552-1	ปริมาณน้ำฝน	ใช้งานได้	061-4173946	สถานีหลัก	นายถวิล ชัยคง	081-2824825	
4	STN0474	บ้านคลองสะทอน	5	วังขมิ	วังน้ำเขียว	นครราชสีมา	05 แม่น้ำมูล	ลำพระเพลิง	1,594,389	789,690	14.40660303	101.6864677	2553(SP2)	ปริมาณน้ำฝน	ใช้งานได้	061-4173946	สถานีหลัก	นายแสวง กองบุญ	085-6398723	
5	STN0549	บ้านเขายามเที่ยง	6	คลองไผ่	สีคิ้ว	นครราชสีมา	05 แม่น้ำมูล	ลำตะคอง	1,638,385	776,344	14.80537244	101.5674031	2553	ปริมาณน้ำฝน	ใช้งานได้	061-4173946	สถานีหลัก	นายประจวบ บุญสี	093-4299837	
6	STN0550	บ้านคลองอิมเฒ่า	8	วังกะทะ	ปากช่อง	นครราชสีมา	05 แม่น้ำมูล	ลำพระเพลิง	1,604,710	791,104	14.49966754	101.7006962	2553	ปริมาณน้ำฝน	ใช้งานได้	061-4173946	สถานีหลัก	นายยอดธง อิงสวัสดิ์	081-7301113	
7	STN0551	บ้านคลองเพล	17	หมูสี	ปากช่อง	นครราชสีมา	05 แม่น้ำมูล	ลำตะคอง	1,606,172	756,218	14.51638509	101.3773969	2553	ปริมาณน้ำฝน	ใช้งานได้	061-4173946	สถานีหลัก	นายวินัย ชินทิ้ว	089-6274822	
8	STN0552	บ้านคูยี่น	4	วังขมิ	วังน้ำเขียว	นครราชสีมา	05 แม่น้ำมูล	ลำพระเพลิง	1,599,353	795,894	14.45077047	101.744504	2553	ปริมาณน้ำฝน	ใช้งานได้	061-4173946	สถานีหลัก	นายสุมนา วัฒนชัย	083-3692038	
9	STN0775	บ้านวังกะทะ	4	วังกะทะ	ปากช่อง	นครราชสีมา	05 แม่น้ำมูล	ลำพระเพลิง	1,609,637	782,682	14.54505699	101.6231457	2554	ปริมาณน้ำฝน	ใช้งานได้	061-4173946	สถานีหลัก	นายจรัญ ชัยผดุงแก้ว	081-8783473	
10	STN0776	บ้านวังเขอน	14	ระเวียง	วังน้ำเขียว	นครราชสีมา	05 แม่น้ำมูล	ลำพระเพลิง	1,607,870	797,920	14.52746726	101.7642338	2554	ปริมาณน้ำฝน	ใช้งานได้	061-4173946	สถานีหลัก	นายสุชาติ ฉัตรผดุงแก้ว	098-1619405	
11	STN0777	บ้านคลองทราย	8	วังน้ำเขียว	วังน้ำเขียว	นครราชสีมา	05 แม่น้ำมูล	ลำพระเพลิง	1,590,230	797,370	14.36821897	101.7571698	2554	ปริมาณน้ำฝน	ใช้งานได้	061-4173946	สถานีหลัก	น.ส.สาร ร้อยจันทร์	083-3691595	
12	STN0778	ชันเต่า	10	อุดมทรัพย์	วังน้ำเขียว	นครราชสีมา	05 แม่น้ำมูล	ลำพระเพลิง	1,601,190	821,860	14.46441737	101.9853445	2554	ปริมาณน้ำฝน	ใช้งานได้	061-4173946	สถานีหลัก	นายคำแสน รักษาภัย	089-5797690	
13	STN0779	บ้านด่านมะกอก	13	โนนสมบูรณ์	เสิงสาง	นครราชสีมา	05 แม่น้ำมูล	ลำปลายมาศ	1,582,470	217,660	14.29971584	102.3828935	2554	ปริมาณน้ำฝน	ใช้งานได้	061-4173946	สถานีหลัก	นายสมจิตร บุญเอก	093-3828477	
14	STN0780	บ้านหลักเขต	18	หนองสาหร่าย	ปากช่อง	นครราชสีมา	05 แม่น้ำมูล	ลำตะคอง	1,624,600	769,062	14.68160188	101.4983743	2554	ปริมาณน้ำฝน	ใช้งานได้	061-4173946	สถานีหลัก	นายชม แคล้วสูงเนิน	087-2439531	
15	STN0981	บ้านอุดมทรัพย์พัฒนา	17	อุดมทรัพย์	วังน้ำเขียว	นครราชสีมา	05 แม่น้ำมูล	ลำพระเพลิง	1,608,825	820,223	14.5335495	101.9710948	2555	ปริมาณน้ำฝน_vill	ใช้งานได้	061-4173946	สถานีหลัก	นางไพโรจน์ พรหมโชคศิริกุล	089-8454487	
16	STN0982	บ้านห้วยน้ำเค็ม	11	อุดมทรัพย์	วังน้ำเขียว	นครราชสีมา	05 แม่น้ำมูล	ลำพระเพลิง	1,601,034	813,282	14.46400855	101.9058366	2555	ปริมาณน้ำฝน	ใช้งานได้	061-4173946	สถานีหลัก	นางปรหมทัย นวนยานัส	085-0166431,0821269414	
17	STN0983	บ้านเชิงไพรทอง	13	วังน้ำเขียว	วังน้ำเขียว	นครราชสีมา	05 แม่น้ำมูล	ลำพระเพลิง	1,605,273	803,797	14.50336319	101.8184195	2555	ปริมาณน้ำฝน	ใช้งานได้	061-4173946	สถานีหลัก	นางกฤตา สุขจันทร์	080-7261714	
18	STN0984	บ้านเปือย	4	โป่งตาลอง	ปากช่อง	นครราชสีมา	05 แม่น้ำมูล	ลำพระเพลิง	1,604,247	775,311	14.49713014	101.5542366	2555	ปริมาณน้ำฝน	ใช้งานได้	061-4173946	สถานีหลัก	นายบุญมี คำยาวี	086-0492141	
19	STN0985	บ้านชนงพระไต้	2	ชนงพระ	ปากช่อง	นครราชสีมา	05 แม่น้ำมูล	ลำตะคอง	1,617,541	763,276	14.61840992	101.4439765	2555	ปริมาณน้ำฝน_vill	ใช้งานได้	061-4173946	สถานีหลัก	น.ส.ชมจิรา พงศ์บุญประสงค์	086-0479089	
20	STN0986	บ้านคลองหินดำ	8	หมูสี	ปากช่อง	นครราชสีมา	05 แม่น้ำมูล	ลำตะคอง	1,607,125	766,935	14.52396209	101.4768688	2555	ปริมาณน้ำฝน	ใช้งานได้	061-4173946	สถานีหลัก	นายหอยง ใจกลาง	089-8114003	
21	STN0987	บ้านโคกล่าง	2	หนองสาหร่าย	ปากช่อง	นครราชสีมา	05 แม่น้ำมูล	ลำตะคอง	1,627,920	764,308	14.71206393	101.4545952	2555	ปริมาณน้ำฝน	ใช้งานได้	061-4173946	สถานีหลัก	นายพรพิชญ์ พันธกุล	081-2655582	
22	STN0988	บ้านหนองไผ่	1	หนองหญ้าขาว	สีคิ้ว	นครราชสีมา	05 แม่น้ำมูล	ลำตะคอง	1,656,377	776,116	14.96790311	101.5672104	2555	ปริมาณน้ำฝน	ใช้งานได้	061-4173946	สถานีหลัก	นายประทีป วราสุขเจริญ	084-4406070	
23	STN1473	บ้านซับเพอ	6	ห้วยยาง	ด่านขุนทด	นครราชสีมา	05 แม่น้ำมูล	ลำเชียงไกร	1,681,980	765,248	15.20028565	101.4689021	2558	ปริมาณน้ำฝน	ชำรุด	061-4173946	สถานีหลัก	นายวิโชค หนายุหนอง	081-3322436	สถิติเชิงดาวอร์ชีพหลายชำรุดครบวงจรจาก สวท.
24	STN1474	บ้านหนองไข่น้ำ	6	จันทร์	ปากช่อง	นครราชสีมา	12 แม่น้ำป่าสัก	ลำสนธิ	1,640,928	763,694	14.8296268	101.4502139	2558	ปริมาณน้ำฝน	ใช้งานได้	061-4173946	สถานีหลัก	นายสมหมาย ชาติจันทร์	092-9202536	
25	STN1475	บ้านหนองกะโถว	10	ปากช่อง	ปากช่อง	นครราชสีมา	05 แม่น้ำมูล	ลำตะคอง	1,628,479	754,546	14.71805881	101.3640473	2558	ปริมาณน้ำฝน	ใช้งานได้	061-4173946	สถานีหลัก	นายบุญมาก บัวแดง	084-4705484	
26	STN1476	บ้านโนนสมบูรณ์	21	ปากช่อง	ปากช่อง	นครราชสีมา	12 แม่น้ำป่าสัก	ห้วยหมวกเหล็ก	1,634,605	751,908	14.77364943	101.3401535	2558	ปริมาณน้ำฝน	ชำรุด	061-4173946	สถานีหลัก	นายสมภาค บริบูรณ์	065-2377585	สถิติเชิงดาวอร์ชีพหลายชำรุดครบวงจรจาก สวท.
27	STN1477	บ้านสระน้ำใส	7	โป่งตาลอง	ปากช่อง	นครราชสีมา	05 แม่น้ำมูล	ลำตะคอง	1,610,084	770,001	14.55038729	101.5056001	2558	ปริมาณน้ำฝน	ใช้งานได้	061-4173946	สถานีหลัก	นายบุญจันทร์ คิมภิระ	089-2524621	
28	STN1478	บ้านหนองยาง	3	พญาเย็น	ปากช่อง	นครราชสีมา	12 แม่น้ำป่าสัก	ห้วยหมวกเหล็ก	1,616,014	737,563	14.60700039	101.2052794	2558	ปริมาณน้ำฝน	ชำรุด	061-4173946	สถานีหลัก	นายสงวต บุญรณ์	096-1101332,093-4967898	สถิติเชิงดาวอร์ชีพหลายชำรุดครบวงจรจาก สวท.
29	STN1479	บ้านเชิงไต้	6	พญาเย็น	ปากช่อง	นครราชสีมา	12 แม่น้ำป่าสัก	ห้วยหมวกเหล็ก	1,609,061	741,595	14.54382527	101.2420523	2558	ปริมาณน้ำฝน	ใช้งานได้	061-4173946	สถานีหลัก	นายมาพ พุ่งจรณ์	081-9941160	
30	STN1480	บ้านโทรงาม	7	หนองสาหร่าย	ปากช่อง	นครราชสีมา	05 แม่น้ำมูล	ลำตะคอง	1,619,638	771,319	14.63655455	101.5188047	2558	ปริมาณน้ำฝน	ใช้งานได้	061-4173946	สถานีหลัก	นายณรงค์ศักดิ์ พุกทอง	085-7698647	
31	STN1481	บ้านคลองเตย	6	หมูสี	ปากช่อง	นครราชสีมา	05 แม่น้ำมูล	ลำตะคอง	1,606,015	763,188	14.51430079	101.4420133	2558	ปริมาณน้ำฝน	ใช้งานได้	061-4173946	สถานีหลัก	นางสุนันท์ หลีพันธ์	086-2611415	
32	STN1482	บ้านห้วยปลากั้ง	10	หมูสี	ปากช่อง	นครราชสีมา	05 แม่น้ำมูล	ลำตะคอง	1,609,016	750,077	14.54265014	101.3207176	2558	ปริมาณน้ำฝน	ใช้งานได้	061-4173946	สถานีหลัก	นายสมชาย อิ่มจันทร์	083-7969937	
33	STN1483	บ้านโพรงนม	7	ระเวียง	วังน้ำเขียว	นครราชสีมา	05 แม่น้ำมูล	ลำพระเพลิง	1,618,412	793,502	14.62315632	101.7244453	2558	ปริมาณน้ำฝน	ใช้งานได้	061-4173946	สถานีหลัก	นายชัชชา แลงจรรยา	084-3104288	
34	STN1484	บ้านชันกระสังข์	6	ดอนเมือง	สีคิ้ว	นครราชสีมา	12 แม่น้ำป่าสัก	ลำสนธิ	1,664,940	762,944	15.04660123	101.4457044	2558	ปริมาณน้ำฝน	ใช้งานได้	061-4173946	สถานีหลัก	นายพิทักษ์ เพี้ยชัย	087-8680775	

การตรวจสอบความพร้อมสถานีตรวจวัดสภาพน้ำทางไกลอัตโนมัติ (โทรมาตร) 2565

สำนักงานทรัพยากรน้ำภาค 5 จ.นครราชสีมา

วันที่สำรวจ 21 มีนาคม 2565

ลำดับ	ชื่อสถานี	รหัสสถานี	ปีที่ก่อสร้าง	ข้อมูลที่ตรวจวัด			ตำบล	อำเภอ	จังหวัด	ลุ่มน้ำหลัก	รหัสลุ่มน้ำหลัก	zone	พิกัด N (m)	พิกัด E (m)	lat_y	long_x	สภาพการใช้งาน (ได้/ไม่ได้)			ผู้สำรวจ		ผู้ดูแล			หมายเหตุ
				ฝน	ระดับน้ำ	รูปภาพ/วิดีโอ											ฝน	ระดับน้ำ	รูปภาพ/วิดีโอ	ชื่อ	ตำแหน่ง	ชื่อ	ตำแหน่ง	เบอร์ติดต่อ	
1	สถานีบ้านหนองจอก		2548	/	/	ประสุท	ชุมพวง	นครราชสีมา	มูล	05	48N	1,700,082	251,256	15.36544884	102.6828264	x		นายเมธ บุรีแสง	เจ้าพนักงานอุทกวิทยาอาวุโส	ส่วนอุทกวิทยาที่ 1 นครราชสีมา	044-938966			แผง Neon ชำรุดและสว่านแจ้งส่งบริษัทแล้ว ไม่สามารถซ่อมได้	
2	สถานีบ้านหมื่นคำ		2548	/	/	ทองหลาง	จักราช	นครราชสีมา	มูล	05	48N	1,666,079	210,168	15.05404805	102.3042634	x		นายเมธ บุรีแสง	เจ้าพนักงานอุทกวิทยาอาวุโส	ส่วนอุทกวิทยาที่ 1 นครราชสีมา	044-938966			และสว่านแผง Neon ไปตรวจสอบ(13-16 ม.ค. 2565)	
3	สถานีสำนักงานทรัพยากรน้ำภาค 5		2548	/	/	หนองบัวศาลา	เมือง	นครราชสีมา	มูล	05	48N	1,658,651	187,314	14.98434362	102.0927946	x		นายเมธ บุรีแสง	เจ้าพนักงานอุทกวิทยาอาวุโส	ส่วนอุทกวิทยาที่ 1 นครราชสีมา	044-938966			และสว่านแผง Neon ไปตรวจสอบ(13-16 ม.ค. 2565)	
4	สถานีบ้านโนน		2548	/	/	โป่งแดง	ขามทะเลสอ	นครราชสีมา	มูล	05	48N	1,653,176	182,502	14.93433157	102.0487738	x		นายเมธ บุรีแสง	เจ้าพนักงานอุทกวิทยาอาวุโส	ส่วนอุทกวิทยาที่ 1 นครราชสีมา	044-938966			แผง Neon ชำรุดและสว่านแจ้ง ไม่สามารถซ่อมได้	
5	สถานีบ้านสำโรง		2548	/	/	สำโรง	โนนไทย	นครราชสีมา	มูล	05	48N	1,675,466	177,695	15.13499841	102.0013222	x	x	นายเมธ บุรีแสง	เจ้าพนักงานอุทกวิทยาอาวุโส	ส่วนอุทกวิทยาที่ 1 นครราชสีมา	044-938966			แผง Neon ชำรุดและสว่านแจ้งส่งบริษัทแล้ว ไม่สามารถซ่อมได้	
6	สถานีบ้านไร่		2488	/	/	ท้าวอ่าง	โชคชัย	นครราชสีมา	มูล	05	48N	1,640,361	199,028	14.82054521	102.2037455	x		นายเมธ บุรีแสง	เจ้าพนักงานอุทกวิทยาอาวุโส	ส่วนอุทกวิทยาที่ 1 นครราชสีมา	044-938966			แผง Neon ชำรุดและสว่านแจ้งส่งบริษัทแล้ว ไม่สามารถซ่อมได้	
7	สถานีวัดชมพูพรากร		2548	/	/	แฉะ	ครบุรี	นครราชสีมา	มูล	05	48N	1,607,146	202,959	14.52102514	102.2439963	x		นายเมธ บุรีแสง	เจ้าพนักงานอุทกวิทยาอาวุโส	ส่วนอุทกวิทยาที่ 1 นครราชสีมา	044-938966			แผง Neon ชำรุดและสว่านแผง Neon ไปตรวจสอบ(13-16 ม.ค. 2565)	
8	สถานีปักธงชัย		2548	/	/	จิว	ปักธงชัย	นครราชสีมา	มูล	05	48N	1,625,903	178,109	14.68755166	102.0113593	x		นายเมธ บุรีแสง	เจ้าพนักงานอุทกวิทยาอาวุโส	ส่วนอุทกวิทยาที่ 1 นครราชสีมา	044-938966			แผง Neon ชำรุดและสว่านแจ้งส่งบริษัทแล้ว ไม่สามารถซ่อมได้	
9	สถานีลำปลายมาศ		2551	/	/	หนองคู	ลำปลายมาศ	บุรีรัมย์	มูล	05	48N	1,659,356	265,301	14.99883659	102.8173772	x	x	นายเมธ บุรีแสง	เจ้าพนักงานอุทกวิทยาอาวุโส	ส่วนอุทกวิทยาที่ 1 นครราชสีมา	044-938966			และสว่านแผง Neon ไปตรวจสอบ(13-16 ม.ค. 2565)	
10	สถานีบ้านตะโกสิงห์		2551	/	/	อีสานเขต	เฉลิมพระเกียรติ	บุรีรัมย์	มูล	05	48N	1,616,523	275,830	14.61274414	102.9189433	x		นายเมธ บุรีแสง	เจ้าพนักงานอุทกวิทยาอาวุโส	ส่วนอุทกวิทยาที่ 1 นครราชสีมา	044-938966			แผง Neon ชำรุดและสว่านแจ้งส่งบริษัทแล้ว ไม่สามารถซ่อมได้	
11	สถานีชุมชนสันติสุข		2551	/	/	นาเชือก	นาเชือก	มหาสารคาม	มูล	05	48N	1,746,654	288,963	15.78962886	103.0299176	/		นายเมธ บุรีแสง	เจ้าพนักงานอุทกวิทยาอาวุโส	ส่วนอุทกวิทยาที่ 1 นครราชสีมา	044-938966				
12	สถานีตึก		2551	/	/	ตึก	ตึก	บุรีรัมย์	มูล	05	48N	1,692,162	316,657	15.29939127	103.2924219	x	x	นายเมธ บุรีแสง	เจ้าพนักงานอุทกวิทยาอาวุโส	ส่วนอุทกวิทยาที่ 1 นครราชสีมา	044-938966			แผง Neon ชำรุดและสว่านแผง Neon ไปตรวจสอบ(13-16 ม.ค. 2565)	
13	สถานีลำชีบ้านสะอุน		2551	/	/	หนองตุง	กระสัง	บุรีรัมย์	มูล	05	48N	1,645,183	325,584	14.87543817	103.3787622	x	x	นายเมธ บุรีแสง	เจ้าพนักงานอุทกวิทยาอาวุโส	ส่วนอุทกวิทยาที่ 1 นครราชสีมา	044-938966			ชุด Sensor น้ำฝนชำรุดและสว่านแผง Neon ไปตรวจสอบ(13-16 ม.ค. 2565)	
14	สถานีกันตรวงระมวล		2551	/	/	ปราสาท	ปราสาท	สุรินทร์	มูล	05	48N	1,615,227	344,030	14.60582888	103.5519712	x		นายเมธ บุรีแสง	เจ้าพนักงานอุทกวิทยาอาวุโส	ส่วนอุทกวิทยาที่ 1 นครราชสีมา	044-938966				
15	สถานีลำเขียวใหญ่บ้านพุระโยง		2551	/	/	สระคู	สุวรรณภูมิ	ร้อยเอ็ด	มูล	05	48N	1,721,923	373,465	15.57181641	103.8198892	x	x	นายเมธ บุรีแสง	เจ้าพนักงานอุทกวิทยาอาวุโส	ส่วนอุทกวิทยาที่ 1 นครราชสีมา	044-938966			แผง Neon ชำรุดและสว่านแจ้งส่งบริษัทแล้ว ไม่สามารถซ่อมได้และ รื้อถอนปรับปรุงสะพาน	
16	สถานีราชสีห์		2551	/	/	เมืองคง	ราชสีห์	ศรีสะเกษ	มูล	05	48N	1,696,183	409,064	15.34066027	104.152813	x	x	นายเมธ บุรีแสง	เจ้าพนักงานอุทกวิทยาอาวุโส	ส่วนอุทกวิทยาที่ 1 นครราชสีมา	044-938966			แผง Neon ชำรุดและสว่านแจ้งส่งบริษัทแล้ว ไม่สามารถซ่อมได้	
17	สถานีห้วยทับทัน		2551	/	/	ห้วยทับทัน	ห้วยทับทัน	ศรีสะเกษ	มูล	05	48N	1,663,906	394,778	15.04833933	104.0210799	x	x	นายเมธ บุรีแสง	เจ้าพนักงานอุทกวิทยาอาวุโส	ส่วนอุทกวิทยาที่ 1 นครราชสีมา	044-938966			รื้อถอนปรับปรุงสะพาน และสว่านแผง Neon ไปตรวจสอบ(13-16 ม.ค. 2565)	
18	สถานีห้วยสำราญ/ห้วยตะลุง		2551	/	/	ห้วยเหนือ	ซุขันธ์	ศรีสะเกษ	มูล	05	48N	1,626,846	413,706	14.71399209	104.1983994	x		นายเมธ บุรีแสง	เจ้าพนักงานอุทกวิทยาอาวุโส	ส่วนอุทกวิทยาที่ 1 นครราชสีมา	044-938966			และสว่านแผง Neon ไปตรวจสอบ(13-16 ม.ค. 2565)	

การตรวจสอบความพร้อมสถานีส่งสัญญาณด้วยภาพจากกล้อง CCTV 2565

สำนักงานทรัพยากรน้ำภาค 5 จ.นครราชสีมา

วันที่สำรวจ 21 มีนาคม 2565

ลำดับ	ชื่อสถานี	รหัสสถานี	ปีที่ก่อสร้าง	ข้อมูลที่ตรวจวัด			ตำบล	อำเภอ	จังหวัด	ลุ่มน้ำหลัก	รหัสลุ่มน้ำหลัก	zone	พิกัด N (m)	พิกัด E (m)	lat_y	long_x	สภาพการใช้งาน (ได้/ไม่ได้)			ผู้สำรวจ		ผู้ดูแล			หมายเหตุ
				ฝน	ระดับน้ำ	รูปภาพ/วิดีโอ											ฝน	ระดับน้ำ	รูปภาพ/วิดีโอ	ชื่อ	ตำแหน่ง	ชื่อ	ตำแหน่ง	เบอร์ติดต่อ	
1	โรงเรียนเทศบาล 4	0501		/	/	ในเมือง	เมือง	นครราชสีมา	มูล	05	48N	1,658,672	187,324	14.984534	102.092885	/	x	นายผย บุรินทร์	เจ้าพนักงานอุทกวิทยาอาวุโส	ส่วนอุทกวิทยที่ 1 นครราชสีมา	เจ้าพนักงานอุทกวิทยาชำนาญการ	044-938966	กล้อง CCTV ชำรุด		
2	สตึก	0502		/	/	สตึก	สตึก	บุรีรัมย์	มูล	05	48N	1,692,162	316,657	15.299391	103.292422	/	x	นายผย บุรินทร์	เจ้าพนักงานอุทกวิทยาอาวุโส	ส่วนอุทกวิทยที่ 1 นครราชสีมา	เจ้าพนักงานอุทกวิทยาชำนาญการ	044-938966	กล้อง CCTV ชำรุด		

การตรวจสอบความพร้อมสถานีอู่ - อุทกวิทยา 2565

สำนักงานทรัพยากรน้ำภาค 5 จ.นครราชสีมา

วันที่สำรวจ 21 มีนาคม 2565

ลำดับ	รหัสสถานี	ชื่อสถานี	ตำบล	อำเภอ	จังหวัด	HYD	MET	Zone	Lat_Y	Long_X	สภาพการใช้งาน	ผู้ดูแล	เบอร์ติดต่อ	หมายเหตุ
1	050101	บ้านส้ม	ท่าช้าง	เฉลิมพระเกียรติ	นครราชสีมา	/		48	15.020246	102.283611	ปกติ	น.ส.เสาวภาคย์ แก้วมณ	087-9572984	
2	050102	บ้านขามกลาง	ดงใหญ่	พิมาย	นครราชสีมา	/		48	15.319127	102.600787	ปกติ	น.ส.รัตนาวลี จิตรชื่อ	086-1429976	
3	050103	บ้านท่าหว้า	ชุมพวง	ชุมพวง	นครราชสีมา	/		48	15.365343	102.748100	ปกติ	นางน้อม ดินอาสา	099-8714261,0953091655	
4	050504	ศูนย์สำรวจอุทกวิทยานครราชสีมา	หนองบัวศาลา	เมือง	นครราชสีมา		/	48	14.935256	102.133788	ปกติ	ส่วนอุทกวิทยาที่ 1 นครราชสีมา	044-938966	
5	050104	สถานีบ้านปุงเบา	บ้านแพ	พุทไธสง	บุรีรัมย์	/		48	15.435302	103.012543	ปกติ	นายทอง ยามรัมย์	087-2580032	
6	050107	บ้านนาแซง	แคนดง	แคนดง	บุรีรัมย์	/		48	15.355267	103.156105	ปกติ	นายอนุรักษ์ เจริรัมย์	872-407788	
7	050105	สถานีอ.สตึก	สตึก	สตึก	บุรีรัมย์	/		48	15.299779	103.292354	ปกติ	น.ส.บงอร สายรัตน์	085-4160687, 088-7166683	
8	051603	บ้านละสุน	หนองเต็ง	กระสัง	บุรีรัมย์	/		48	14.875516	103.378297	ปกติ	นางพิน ชันติวงศ์	082-7574179	
9	050106	สถานีอ.ชุมพลบุรี	ชุมพลบุรี	ชุมพลบุรี	สุรินทร์	/		48	15.308511	103.402479	ปกติ	นายโสภณ สร้อยแสง	082-1426614	
10	050108	บ้านท่าตูม	ท่าตูม	ท่าตูม	สุรินทร์	/		48	15.330060	103.682121	ปกติ	นายผล พันธุระ	064-8097262	
11	050109	บ้านดงเค็ง	กุดขาคิม	รัตนบุรี	สุรินทร์	/		48	15.409538	103.827155	ปกติ	นายนำพล คุณนาม	089-9488108	
12	050110	บ้านเดย	พุงกลา	สุวรรณภูมิ	ร้อยเอ็ด	/		48	15.463139	103.850947	ปกติ	นายอ่อน วัฒนพรม		
13	050111	บ้านหมากยาง	ท่าหาดยาว	โพนทราย	ร้อยเอ็ด	/		48	15.463521	103.893894	ปกติ	นางกองสี สร้อยเสนา	098-5094190	

ภาคผนวก 4

สถานีตรวจวัดแหล่งน้ำขนาดเล็ก

สถานีตรวจวัดปริมาณน้ำเก็บกักในแหล่งน้ำขนาดเล็ก ปี 2565
สำนักงานทรัพยากรน้ำภาค 5 จ.นครราชสีมา

ลำดับ	ชื่ออ่างเก็บน้ำ	ตำบล	อำเภอ	จังหวัด	ลองติจูด	ละติจูด	ความจุกักเก็บ (ล้าน ลบ.ม.)	โครงการ	แหล่งน้ำ	น้ำออก	หมายเหตุ
1	อ่างเก็บน้ำบึงถนนหักใหญ่	กุดพิमान	ด่านขุนทด	นครราชสีมา	101.758154	15.256529	5.830	แหล่งน้ำภาคตะวันออกเฉียงเหนือ	นายปรีชา วงษ์ศักดิ์	นายหว่าง เพ็ญขุนทด กรรมการหมู่บ้านหมู่ที่ 2	
2	บึงแท่น	ลำพะเนียง	โนนแดง	นครราชสีมา	102.589923	15.462362	3.382	แหล่งน้ำภาคตะวันออกเฉียงเหนือ	นางกุหลาบ เกวียนสูงเนิน	นางมะยุรา คำรังษี	
3	บึงปรือแวง	หนองทะเลียม	เฉลิมพระเกียรติ	นครราชสีมา	102.230092	15.057582	3.300	แหล่งน้ำภาคตะวันออกเฉียงเหนือ	นายศุภกร รักชาวงษ์	นายสุชาติ ของโพธิ์	
4	บึงจะบุ	หนองบัวตะเกียด	ด่านขุนทด	นครราชสีมา	101.799885	15.303147	0.829	แหล่งน้ำภาคตะวันออกเฉียงเหนือ	นายสมหมาย กิติพันธ์ ผู้ช่วย ผอ.บ. ม.9	นายวินัย กราบขุนทด	
5	อ่างเก็บน้ำละหานทรายเก่า	หินลาด	บ้านกรวด	บุรีรัมย์	103.131768	14.480524	0.506	แหล่งน้ำภาคตะวันออกเฉียงเหนือ	นายคำรณ สิมวิเศษ	นายพิลุน ภัคดีแดง	
6	หนองทัพค่าย	ทุ่งวัง	สตึก	บุรีรัมย์	103.433157	15.248973	0.249	แหล่งน้ำภาคตะวันออกเฉียงเหนือ	น.ส.สุกัญญา สำโรงแสง	นางไข พูนสุข	
7	หนองโสน	โคกม้า	ประโคนชัย	บุรีรัมย์	103.048767	14.630143	1.132	แหล่งน้ำภาคตะวันออกเฉียงเหนือ	นายสนทยา หาญประโคน	นายสมมาส เรียกศิริกุล	
8	หนองน้ำบ้านแคนทะเล	สระบัว	แคนดง	บุรีรัมย์	103.112720	15.382725	1.566	แหล่งน้ำภาคตะวันออกเฉียงเหนือ	นายอ๊อด นานรัมย์ (อบต. ม.6)	นายวิชัย คำเวบุญ (ผอ.ม.2)	
9	หนองเสลา	หนองบอน	ประโคนชัย	บุรีรัมย์	103.149167	14.537625	1.687	แหล่งน้ำภาคตะวันออกเฉียงเหนือ	น.ส.ลัดดาวัลย์ มาตย์สุรี	นางอ้อย ผลมาเลิศ	
10	อ่างเก็บน้ำกุดชมพู	คอนกาม	ยางชุมน้อย	ศรีสะเกษ	104.372193	15.196746	1.035	แหล่งน้ำภาคตะวันออกเฉียงเหนือ	นายสัตตติญา ปราบภัย (ผอ. ม.3)	นายพิทักษ์ มณีวงษ์	
11	หนองจรเข้	ดุน	กันทรารมย์	ศรีสะเกษ	104.602793	15.140413	1.442	แหล่งน้ำภาคตะวันออกเฉียงเหนือ	นางรัศมี กิ่งบุ	นายสาคร พุฒพันธ์	
12	หนองบึงสำโรง	บึงสำโรง	แก่งสนามนาง	นครราชสีมา	102.222739	15.730943	2.168	แหล่งน้ำภาคตะวันออกเฉียงเหนือ	นายโกวิท กวดนอก	นางนิตยา หลินศรี	
13	บึงพุดซา	พุดซา	เมือง	นครราชสีมา	102.037356	15.052599	5.540	แหล่งน้ำภาคตะวันออกเฉียงเหนือ	นายมลเทียน เหิดขุนทด	นางสาวสายฝน ทำดี	

ภาคผนวก 5

ความพร้อมด้านความมั่นคงของอ่างเก็บน้ำ

การสำรวจความมั่นคงของเขื่อน และอาคารประกอบ 2565

สำนักงานทรัพยากรน้ำภาค 5 จ.นครราชสีมา

วันที่สำรวจ 25 มีนาคม 2565

ลำดับ	ชื่ออ่างเก็บน้ำ	ละติจูด	ลองจิจูด	ตำบล	อำเภอ	จังหวัด	ความจุ (ล้าน ลบ.ม.)	ความจุกักเก็บ (ล้าน ลบ.ม.)	ปีที่ก่อสร้าง	ภาค	ลุ่มน้ำ	สถานะถ่ายโอน	ปีถ่ายโอน	สภาพการใช้งาน ปัจจุบัน	หมายเหตุ
1	อ่างเก็บน้ำบ้านโคกกรวด	14.51287231	102.2954047	เฉลียง	ครบุรี	นครราชสีมา	>2 ล้าน ลบ.ม.	1.48	2524	ภาคตะวันออกเฉียงเหนือ	แม่น้ำมูล	ยังไม่ถ่ายโอน	-	ใช้ได้	
2	อ่างเก็บน้ำบึงถนนหักใหญ่	15.25837215	101.7504289	กุดพิมาน	ด่านขุนทด	นครราชสีมา	>2 ล้าน ลบ.ม.	6.13	2543	ภาคตะวันออกเฉียงเหนือ	แม่น้ำมูล	ยังไม่ถ่ายโอน	-	ใช้ได้	
3	อ่างเก็บน้ำหนองละหานทรายเก่า	14.47644925	103.1319447	หินลาด	บ้านกรวด	บุรีรัมย์	>2 ล้าน ลบ.ม.	0.77	2531	ภาคตะวันออกเฉียงเหนือ	แม่น้ำมูล	ยังไม่ถ่ายโอน	-	ใช้ได้	
4	อ่างเก็บน้ำกุดชมพู	15.19418566	104.3609693	คอนกาม	ยางชุมน้อย	ศรีสะเกษ	>2 ล้าน ลบ.ม.	2.94	2532	ภาคตะวันออกเฉียงเหนือ	แม่น้ำมูล	ยังไม่ถ่ายโอน	-	ใช้ได้	