



# แผนปฏิบัติการ บรรเทาภาวะน้ำท่วมและภาวะน้ำแล้ง ตามปฏิทินการบริหารจัดการน้ำ ปี 2565

## สำนักงาน ทรัพยากรน้ำภาค 3



ศูนย์อำนวยการติดตาม  
และแก้ไขปัญหาน้ำท่วมและน้ำแล้ง  
ศูนย์ป้องกันวิกฤติน้ำ และสำนักงานทรัพยากรน้ำภาค 3  
ปี พ.ศ. 2565 - 2566

## คำนำ

ตามมติคณะรัฐมนตรี เมื่อวันที่ 3 พฤษภาคม 2565 รับทราบมาตรการรับมือฤดูฝน ปี 2565 และโครงการเพิ่มประสิทธิภาพการบริหารจัดการทรัพยากรน้ำในช่วงฤดูฝน ปี 2565 และการกักเก็บน้ำเพื่อฤดูแล้ง ปี 2565/2566 โดยมอบหมายหน่วยงานที่เกี่ยวข้องจัดทำแผนปฏิบัติการตามมาตรการต่อไป โดยมาตรการที่ 7 ได้มอบหมายให้กรมทรัพยากรน้ำเตรียมความพร้อม และวางแผนเครื่องจักร เครื่องมือ ประจำพื้นที่เสี่ยงน้ำท่วม และฝนน้อยกว่าค่าปกติ ให้แล้วเสร็จภายในเดือนกรกฎาคม พ.ศ. 2565

ดังนั้นกรมทรัพยากรน้ำจึงได้จัดทำแผนปฏิบัติการบรรเทาภาวะน้ำท่วมและภาวะน้ำแล้ง ประจำปี 2565/2566 ของสำนักงานทรัพยากรน้ำภาค 3 เพื่อเป็นการเตรียมความพร้อม การกำหนดแผนงาน และมาตรการเชิงปฏิบัติด้านการบรรเทาภาวะวิกฤติในแต่ละพื้นที่ โดยแผนปฏิบัติการฯ ฉบับนี้ มีวัตถุประสงค์เพื่อให้เจ้าหน้าที่ของกรมทรัพยากรน้ำและผู้ที่เกี่ยวข้อง ทราบถึงกระบวนการปฏิบัติงาน การเตรียมความพร้อมด้านต่าง ๆ แผนปฏิบัติการบรรเทาภาวะน้ำท่วมและภาวะน้ำแล้ง และรายชื่อเจ้าหน้าที่ในการติดต่อประสานงานของสำนักงานทรัพยากรน้ำภาค 3

สุดท้ายนี้ ศูนย์ป้องกันวิกฤติน้ำ ขอขอบพระคุณทุกหน่วยงานภายในกรมทรัพยากรน้ำในการรวบรวมข้อมูลด้านต่างๆ โดยเฉพาะอย่างยิ่งสำนักงานทรัพยากรน้ำภาค 3 ที่ร่วมกันจัดทำแผนปฏิบัติการบรรเทาภาวะน้ำท่วมและภาวะน้ำแล้งให้แล้วเสร็จ และเป็นไปตามวัตถุประสงค์ที่ได้กำหนดไว้

ศูนย์ป้องกันวิกฤติน้ำ

**แผนปฏิบัติการบรรเทาภาวะน้ำท่วมและภาวะน้ำแล้ง  
ของสำนักงานทรัพยากรน้ำภาค 3**

**ตามปฏิทินการบริหารจัดการทรัพยากรน้ำ ของ สำนักงานทรัพยากรน้ำแห่งชาติ**

เนื้อหา	หน้า
แผนปฏิบัติการบรรเทาภาวะน้ำท่วมและภาวะน้ำแล้งของสำนักงานทรัพยากรน้ำภาค 3	1
1. บทนำ	1
2. วัตถุประสงค์	1
3. ประโยชน์ที่ได้รับ	2
4. สรุปผลการให้ความช่วยเหลือของสำนักงานทรัพยากรน้ำภาค 3	2
4.1 ผลการให้ความช่วยเหลือพื้นที่ประสบปัญหาอุทกภัยตั้งแต่ ปี พ.ศ. 2560 – 2564	2
4.2 ผลการให้ความช่วยเหลือพื้นที่ประสบปัญหาภัยแล้งตั้งแต่ ปี พ.ศ. 2558 – 2564	2
5. งบประมาณที่ได้รับการจัดสรร	3
6. ข้อมูลเชิงพื้นที่	3
6.1 พื้นที่รับผิดชอบของสำนักงานทรัพยากรน้ำภาค 3	3
6.2 พื้นที่เสี่ยงน้ำท่วม	3
6.3 พื้นที่เสี่ยงภัยแล้ง	8
7. ข้อมูลความพร้อมด้านอุปกรณ์/เครื่องมือ/อาคารชลศาสตร์	12
7.1 ความพร้อมด้านสถานีตรวจวัดสถานการณ์น้ำ	12
7.2 ความพร้อมด้านอุปกรณ์และเครื่องมือ	12
8. ข้อมูลความพร้อมด้านบุคลากร	14
8.1 เจ้าหน้าที่ด้านเฝ้าระวังสถานการณ์ด้านภาวะน้ำท่วมและภาวะน้ำแล้ง	14
8.2 เจ้าหน้าที่ด้านการปฏิบัติงานเชิงพื้นที่รายจังหวัด	14
8.3 รายชื่อผู้รู้ประจำสถานีเตือนภัยล่วงหน้าน้ำหลาก-ดินถล่มในพื้นที่	16
8.4 รายชื่อเจ้าหน้าที่ส่วนกลางในการติดตามสถานการณ์ด้านภาวะน้ำท่วมและภาวะน้ำแล้ง	16
9. แผนปฏิบัติการบรรเทาภาวะน้ำท่วมและภาวะน้ำแล้ง	17
9.1 แผนปฏิบัติการเพื่อรับสถานการณ์น้ำท่วมหลากดินโคลนถล่มประจำเดือน พฤษภาคม - ตุลาคม 2565	17
9.2 แผนปฏิบัติการในการรับสถานการณ์น้ำแล้ง	17
ภาคผนวก 1 พื้นที่เสี่ยงน้ำท่วมเดือนกรกฎาคม – ธันวาคม ในขอบเขตสำนักงานทรัพยากรน้ำภาค 3	
ภาคผนวก 2 พื้นที่เสี่ยงภัยแล้ง ในพื้นที่นอกเขตชลประทานในขอบเขตสำนักงานทรัพยากรน้ำภาค 3	
ภาคผนวก 3 ความพร้อมด้านสถานีตรวจวัดสถานการณ์น้ำ (สถานี Early Warning โทรมมาตร กล้อง CCTV และสถานีอุตุ-อุทกวิทยา)	
ภาคผนวก 4 สถานีตรวจวัดแหล่งน้ำขนาดเล็ก	
ภาคผนวก 5 ความพร้อมด้านความมั่นคงของอ่างเก็บน้ำ	

## แผนปฏิบัติการบรรเทาภาวะน้ำท่วมและภาวะน้ำแล้งของสำนักงานทรัพยากรน้ำภาค 3

### 1. บทนำ

กรมทรัพยากรน้ำ ในฐานะที่เป็นหน่วยงานปฏิบัติในสังกัดกระทรวงทรัพยากรธรรมชาติและสิ่งแวดล้อม มีภารกิจรับผิดชอบเกี่ยวกับทรัพยากรน้ำผิวดินในพื้นที่นอกเขตชลประทาน/พื้นที่เกษตรน้ำฝน จำนวน 117 ล้านไร่ ซึ่งศักยภาพด้านทรัพยากรน้ำของพื้นที่จะขึ้นอยู่กับปริมาณฝนที่ตกในพื้นที่เป็นหลัก เนื่องจากไม่มีแหล่งเก็บกักน้ำขนาดใหญ่และระบบชลประทาน ที่จะใช้สามารถควบคุมปริมาณน้ำและการใช้น้ำของพื้นที่ได้ ทำให้พื้นที่นอกเขตชลประทาน ต้องเผชิญเหตุกับปัญหาภัยพิบัติอันเกิดจากน้ำ ไม่ว่าจะเป็นปัญหาภาวะน้ำท่วมและปัญหาภาวะน้ำแล้ง และเนื่องจากปัจจัยของการเกิดเหตุวิกฤติน้ำในพื้นที่นอกเขตชลประทานไม่สามารถควบคุมได้ การเตรียมความพร้อมในการเผชิญเหตุจึงเป็นสิ่งสำคัญ เพื่อให้หน่วยงานมีความพร้อมในการช่วยเหลือประชาชนที่ได้รับความเดือดร้อนจากปัญหาวิกฤติน้ำได้อย่างมีประสิทธิภาพ ซึ่งกรมทรัพยากรน้ำ ได้รับการจัดสรรงบประมาณในการบริหารจัดการเพื่อรองรับสภาวะวิกฤติน้ำ ตั้งแต่ปีงบประมาณ พ.ศ. 2556 ถึงปัจจุบัน โดยได้จัดสรรงบประมาณดังกล่าว ลงสู่สำนักงานทรัพยากรน้ำภาค 3 เพื่อใช้ปฏิบัติงานให้ความช่วยเหลือประชาชนที่ได้รับความเดือดร้อนจากปัญหาภาวะน้ำแล้งและภาวะน้ำท่วม จึงต้องมีการจัดทำแผนปฏิบัติการบรรเทาภาวะน้ำแล้งและภาวะน้ำท่วม เพื่อใช้เป็นคู่มือในการปฏิบัติงานร่วมกับหน่วยงานที่เกี่ยวข้อง และทำให้การใช้จ่ายงบประมาณและผลการปฏิบัติงานช่วยเหลือประชาชนที่ได้รับความเดือดร้อนจากภัยพิบัติด้านน้ำเป็นไปอย่างมีประสิทธิภาพ

นอกจากนี้ สำนักงานทรัพยากรน้ำแห่งชาติ ซึ่งเป็นหน่วยงานกำกับนโยบายด้านทรัพยากรน้ำของประเทศ ได้กำหนดให้หน่วยงานที่เกี่ยวข้องปฏิบัติตามปฏิทินการบริหารจัดการทรัพยากรน้ำช่วงฤดูฝนและฤดูแล้ง โดยกรมทรัพยากรน้ำเป็นหนึ่งในหน่วยงานที่ต้องถือปฏิบัติตามปฏิทินดังกล่าว จึงจัดทำแผนปฏิบัติการบรรเทาภาวะน้ำแล้งและภาวะน้ำท่วม เพื่อตอบสนองนโยบายของสำนักงานทรัพยากรน้ำแห่งชาติ

### 2. วัตถุประสงค์

1) เพื่อเป็นการเตรียมความพร้อมในการรับมือกับภาวะน้ำแล้งและภาวะน้ำท่วมของกรมทรัพยากรน้ำ โดยเฉพาะการเตรียมความพร้อมของระบบปฏิบัติการเฝ้าระวังและเตือนภัยล่วงหน้าน้ำหลาก-ดินถล่ม (Early Warning System) ระบบตรวจวัดสถานการณ์น้ำทางไกลอัตโนมัติ อุปกรณ์เครื่องมือ (เครื่องสูบน้ำ รถบรรทุกน้ำ รถยนต์บรรทุก เรือท้องแบน) ความพร้อมด้านความมั่นคงแข็งแรงของอาคารชลศาสตร์ ความพร้อมของเจ้าหน้าที่ด้านการเฝ้าระวังสถานการณ์ เจ้าหน้าที่ด้านการปฏิบัติงานเชิงพื้นที่รายจังหวัด และรายชื่อผู้รู้ประจำสถานีเตือนภัยล่วงหน้าน้ำหลาก-ดินถล่มในพื้นที่

2) เพื่อให้กรมทรัพยากรน้ำ มีแผนปฏิบัติการบรรเทาภาวะน้ำแล้งและภาวะน้ำท่วม ที่ตอบสนองต่อการดำเนินงานตามมาตรการรองรับสถานการณ์ฤดูแล้งและฤดูฝนของสำนักงานทรัพยากรน้ำแห่งชาติ

3) เพื่อให้สำนักงานทรัพยากรน้ำภาค 3 มีแผนปฏิบัติการบรรเทาภาวะน้ำแล้งและภาวะน้ำท่วมของสำนักงานทรัพยากรน้ำภาค 3 ที่จะใช้เป็นคู่มือในการปฏิบัติงานเผชิญเหตุ โดยบูรณาการกับหน่วยงานที่เกี่ยวข้องในพื้นที่รับผิดชอบ เช่น จังหวัด สำนักงานป้องกันและบรรเทาสาธารณภัยเขต สำนักงานป้องกันและบรรเทาสาธารณภัยจังหวัด สำนักงานทรัพยากรธรรมชาติและสิ่งแวดล้อมจังหวัด เป็นต้น

### 3. ประโยชน์ที่ได้รับ

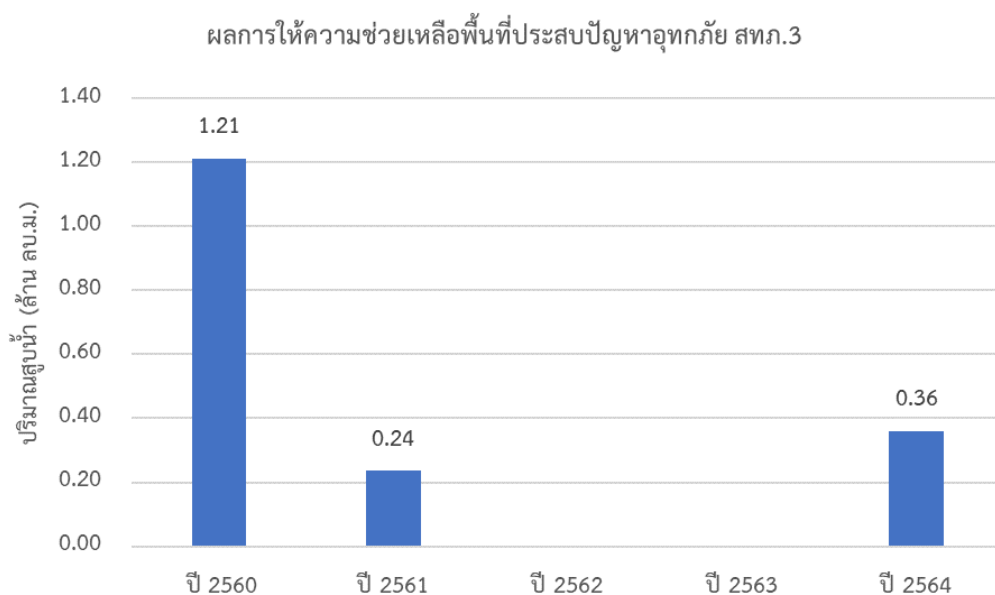
1) กรมทรัพยากรน้ำ โดยเฉพาะสำนักงานทรัพยากรน้ำภาค 3 มีความพร้อมที่จะปฏิบัติงานเผชิญเหตุกับปัญหาภัยพิบัติอันเกิดจากน้ำ และบูรณาการกับหน่วยงานที่เกี่ยวข้อง ในการให้ความช่วยเหลือประชาชนที่ได้รับเดือดร้อนจากปัญหาภาวะน้ำแล้งและภาวะน้ำท่วมได้อย่างทันต่อเหตุการณ์

2) กรมทรัพยากรน้ำ สามารถปฏิบัติงานที่ตอบสนองต่อปฏิทินการบริหารจัดการทรัพยากรน้ำช่วงฤดูฝนและฤดูแล้งของสำนักงานทรัพยากรน้ำแห่งชาติ

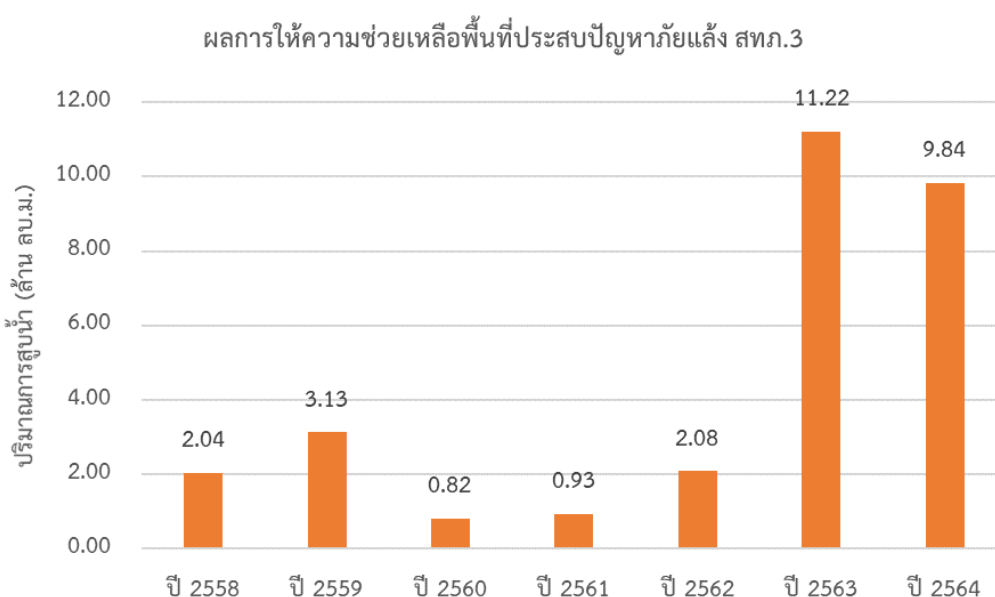
3) สำนักงานทรัพยากรน้ำภาค 3 มีคู่มือในการปฏิบัติงานเผชิญเหตุ โดยบูรณาการกับหน่วยงานที่เกี่ยวข้องได้อย่างมีประสิทธิภาพ

### 4. สรุปผลการให้ความช่วยเหลือของสำนักงานทรัพยากรน้ำภาค 3

#### 4.1 ผลการให้ความช่วยเหลือพื้นที่ประสบปัญหาอุทกภัยตั้งแต่ ปี พ.ศ. 2560 - 2564

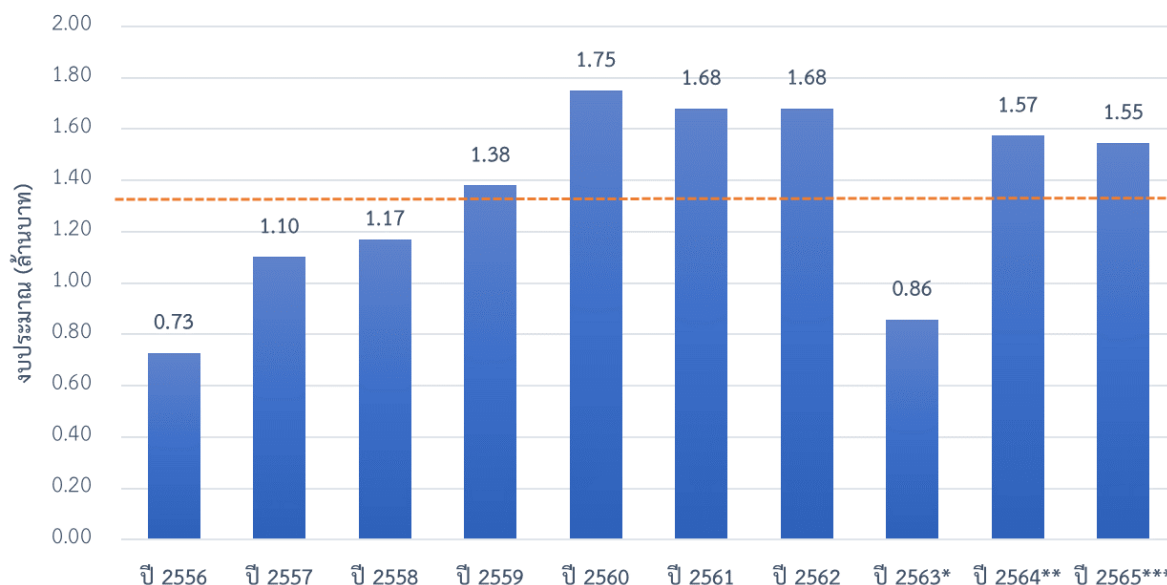


#### 4.2 ผลการให้ความช่วยเหลือพื้นที่ประสบปัญหาภัยแล้งตั้งแต่ ปี พ.ศ. 2558 - 2564



## 5. งบประมาณที่ได้รับการจัดสรร

งบประมาณที่ได้รับจัดสรรของสำนักงานทรัพยากรน้ำภาค 3



หมายเหตุ : \*ศปว ได้รับการโอนภารกิจตั้งแต่ปี พ.ศ. 2563

\*\* งบประมาณที่จัดสรรลงหน่วยงาน ปรับตามความเป็นจริง ตั้งแต่ปี พ.ศ. 2563-2564

\*\*\* งบประมาณปี พ.ศ. 2565 ประเมินตามหลักเกณฑ์การจัดสรรงบประมาณ

## 6. ข้อมูลเชิงพื้นที่

### 6.1 พื้นที่รับผิดชอบของสำนักงานทรัพยากรน้ำภาค 3

สำนักงานทรัพยากรน้ำภาค 3 มีพื้นที่รับผิดชอบ 7 จังหวัด ประกอบด้วย นครพนม บึงกาฬ เลย สกลนคร หนองคาย หนองบัวลำภู และอุดรธานี รายละเอียดแสดงดังรูปที่ 1

### 6.2 พื้นที่เสี่ยงน้ำท่วม

#### 6.2.1 พื้นที่เสี่ยงน้ำท่วมเดือนกรกฎาคม ประกอบด้วย

- 1) จังหวัดนครพนม จำนวน 10 อำเภอ ประกอบด้วย ท่าอุเทน ชาติพนม นาแก นาทม นาหว้า ปลาปาก โพนสวรรค์ เรณูนคร วังยาง และศรีสงคราม
- 2) จังหวัดบึงกาฬ จำนวน 3 อำเภอ ประกอบด้วย เซกา โซ่พิสัย พรเจริญ
- 3) จังหวัดเลย จำนวน 8 อำเภอ ประกอบด้วย เชียงคาน ด่านซ้าย นาด้วง ปากชม ภูหลวง เมืองเลย วังสะพุง และเอราวัณ
- 4) จังหวัดสกลนคร จำนวน 13 อำเภอ ประกอบด้วย กุสุมาลย์ คำตาก้า โคกศรีสุพรรณ เจริญศิลป์ เต่างอย บ้านม่วง พรรณานิคม โพนนาแก้ว เมืองสกลนคร วานรนิวาส สว่างแดนดิน ส่องดาว และอากาศอำนวย
- 5) จังหวัดหนองคาย จำนวน 6 อำเภอ ประกอบด้วย ท่าบ่อ โพธิ์ตาก โพนพิสัย เมืองหนองคาย ศรีเชียงใหม่ และสระใคร
- 6) จังหวัดหนองบัวลำภู จำนวน 6 อำเภอ ประกอบด้วย นากลาง นาหว้า โนนสัง เมืองหนองบัวลำภู ศรีบุญเรือง และสุวรรณคูหา

7) จังหวัดอุดรธานี จำนวน 8 อำเภอ ประกอบด้วย ทุงฝน น้ำโสม บ้านดุง บ้านฝ้อ พิบูลย์รักษ์ เพ็ญ สร้างคอม และหนองหาน

#### 6.2.2 พื้นที่เสี่ยงน้ำท่วมเดือนสิงหาคม ประกอบด้วย

1) จังหวัดนครพนม จำนวน 10 อำเภอ ประกอบด้วย ท่าอุเทน ธาตุพนม นาแก นาทม นาหว้า ปลาปาก โพนสวรรค์ เรณูนคร วังยาง และศรีสงคราม

2) จังหวัดบึงกาฬ จำนวน 3 อำเภอ ประกอบด้วย เซกา โซพิสัย พรเจริญ

3) จังหวัดเลย จำนวน 8 อำเภอ ประกอบด้วย เชียงคาน ด่านซ้าย นาด้วง ปากชม ภูหลวง เมืองเลย วังสะพุง และเอราวัณ

4) จังหวัดสกลนคร จำนวน 13 อำเภอ ประกอบด้วย กุสุมาลย์ คำตาก้า โคกศรีสุพรรณ เจริญศิลป์ เต่างอย บ้านม่วง พรรณานิคม โพนนาแก้ว เมืองสกลนคร วานรนิवास สว่างแดนดิน ส่องดาว และอากาศอำนวย

5) จังหวัดหนองคาย จำนวน 6 อำเภอ ประกอบด้วย ท่าบ่อ โพธิ์ตาก โพนพิสัย เมืองหนองคาย ศรีเชียงใหม่ และสระใคร

6) จังหวัดหนองบัวลำภู จำนวน 6 อำเภอ ประกอบด้วย นากลาง นาหว้า โนนสัง เมืองหนองบัวลำภู ศรีบุญเรือง และสุวรรณคูหา

7) จังหวัดอุดรธานี จำนวน 8 อำเภอ ประกอบด้วย ทุงฝน น้ำโสม บ้านดุง บ้านฝ้อ พิบูลย์รักษ์ เพ็ญ สร้างคอม และหนองหาน

#### 6.2.3 พื้นที่เสี่ยงน้ำท่วมเดือนกันยายน ประกอบด้วย

1) จังหวัดนครพนม จำนวน 10 อำเภอ ประกอบด้วย ท่าอุเทน ธาตุพนม นาแก นาทม นาหว้า ปลาปาก โพนสวรรค์ เรณูนคร วังยาง และศรีสงคราม

2) จังหวัดบึงกาฬ จำนวน 3 อำเภอ ประกอบด้วย เซกา โซพิสัย พรเจริญ

3) จังหวัดเลย จำนวน 8 อำเภอ ประกอบด้วย เชียงคาน ด่านซ้าย นาด้วง ปากชม ภูหลวง เมืองเลย วังสะพุง และเอราวัณ

4) จังหวัดสกลนคร จำนวน 13 อำเภอ ประกอบด้วย กุสุมาลย์ คำตาก้า โคกศรีสุพรรณ เจริญศิลป์ เต่างอย บ้านม่วง พรรณานิคม โพนนาแก้ว เมืองสกลนคร วานรนิवास สว่างแดนดิน ส่องดาว และอากาศอำนวย

5) จังหวัดหนองคาย จำนวน 6 อำเภอ ประกอบด้วย ท่าบ่อ โพธิ์ตาก โพนพิสัย เมืองหนองคาย ศรีเชียงใหม่ และสระใคร

6) จังหวัดหนองบัวลำภู จำนวน 6 อำเภอ ประกอบด้วย นากลาง นาหว้า โนนสัง เมืองหนองบัวลำภู ศรีบุญเรือง และสุวรรณคูหา

7) จังหวัดอุดรธานี จำนวน 8 อำเภอ ประกอบด้วย ทุงฝน น้ำโสม บ้านดุง บ้านฝ้อ พิบูลย์รักษ์ เพ็ญ สร้างคอม และหนองหาน

#### 6.2.4 พื้นที่เสี่ยงน้ำท่วมเดือนตุลาคม ประกอบด้วย

- 1) จังหวัดนครพนม จำนวน 10 อำเภอ ประกอบด้วย ท่าอุเทน ธาตุพนม นาแก นาทม นาหว้า ปลาปาก โพนสวรรค์ เรณูนคร วังยาง และศรีสงคราม
- 2) จังหวัดบึงกาฬ จำนวน 3 อำเภอ ประกอบด้วย เซกา โซพิสัย พรเจริญ
- 3) จังหวัดเลย จำนวน 8 อำเภอ ประกอบด้วย เชียงคาน ด่านซ้าย นาด้วง ปากชม ภูหลวง เมืองเลย วังสะพุง และเอราวัณ
- 4) จังหวัดสกลนคร จำนวน 13 อำเภอ ประกอบด้วย กุสุมาลย์ คำตาก้า โคกศรีสุพรรณ เจริญศิลป์ เตาบ่อ บ้านม่วง พรรณานิคม โพนนาแก้ว เมืองสกลนคร วานรนิวาส สว่างแดนดิน ส่องดาว และอากาศอำนวย
- 5) จังหวัดหนองคาย จำนวน 6 อำเภอ ประกอบด้วย ท่าบ่อ โพธิ์ตาก โพนพิสัย เมืองหนองคาย ศรีเชียงใหม่ และสระใคร
- 6) จังหวัดหนองบัวลำภู จำนวน 6 อำเภอ ประกอบด้วย นากลาง นาหว้า โนนสัง เมืองหนองบัวลำภู ศรีบุญเรือง และสุวรรณคูหา
- 7) จังหวัดอุดรธานี จำนวน 8 อำเภอ ประกอบด้วย ทุ่งฝน น้ำโสม บ้านดุง บ้านฝ้อ พิบูลย์รักษ์ เพ็ญ สร้างคอม และหนองหาน

#### 6.2.5 พื้นที่เสี่ยงน้ำท่วมเดือนพฤศจิกายน ประกอบด้วย

- 1) จังหวัดนครพนม จำนวน 10 อำเภอ ประกอบด้วย ท่าอุเทน ธาตุพนม นาแก นาทม นาหว้า ปลาปาก โพนสวรรค์ เรณูนคร วังยาง และศรีสงคราม
- 2) จังหวัดบึงกาฬ จำนวน 3 อำเภอ ประกอบด้วย เซกา โซพิสัย พรเจริญ
- 3) จังหวัดเลย จำนวน 8 อำเภอ ประกอบด้วย เชียงคาน ด่านซ้าย นาด้วง ปากชม ภูหลวง เมืองเลย วังสะพุง และเอราวัณ
- 4) จังหวัดสกลนคร จำนวน 13 อำเภอ ประกอบด้วย กุสุมาลย์ คำตาก้า โคกศรีสุพรรณ เจริญศิลป์ เตาบ่อ บ้านม่วง พรรณานิคม โพนนาแก้ว เมืองสกลนคร วานรนิวาส สว่างแดนดิน ส่องดาว และอากาศอำนวย
- 5) จังหวัดหนองคาย จำนวน 6 อำเภอ ประกอบด้วย ท่าบ่อ โพธิ์ตาก โพนพิสัย เมืองหนองคาย ศรีเชียงใหม่ และสระใคร
- 6) จังหวัดหนองบัวลำภู จำนวน 6 อำเภอ ประกอบด้วย นากลาง นาหว้า โนนสัง เมืองหนองบัวลำภู ศรีบุญเรือง และสุวรรณคูหา
- 7) จังหวัดอุดรธานี จำนวน 8 อำเภอ ประกอบด้วย ทุ่งฝน น้ำโสม บ้านดุง บ้านฝ้อ พิบูลย์รักษ์ เพ็ญ สร้างคอม และหนองหาน

#### 6.2.6 พื้นที่เสี่ยงน้ำท่วมเดือนธันวาคม ประกอบด้วย

- 1) จังหวัดนครพนม จำนวน 10 อำเภอ ประกอบด้วย ท่าอุเทน ธาตุพนม นาแก นาทม นาหว้า ปลาปาก โพนสวรรค์ เรณูนคร วังยาง และศรีสงคราม
- 2) จังหวัดบึงกาฬ จำนวน 3 อำเภอ ประกอบด้วย เซกา โซพิสัย พรเจริญ



3) จังหวัดเลย จำนวน 8 อำเภอ ประกอบด้วย เชียงคาน ด่านซ้าย นาด้วง ปากชม ภูหลวง เมืองเลย วังสะพุง และเอราวัณ

4) จังหวัดสกลนคร จำนวน 13 อำเภอ ประกอบด้วย กุสุมาลย์ คำตากล้า โคกศรีสุพรรณ เจริญศิลป์ เต่างอย บ้านม่วง พรรณานิคม โพนนาแก้ว เมืองสกลนคร วานรนิวาส สว่างแดนดิน ส่องดาว และอากาศอำนวย

5) จังหวัดหนองคาย จำนวน 6 อำเภอ ประกอบด้วย ท่าบ่อ โพธิ์ตาก โพนพิสัย เมืองหนองคาย ศรีเชียงใหม่ และสระใคร

6) จังหวัดหนองบัวลำภู จำนวน 6 อำเภอ ประกอบด้วย นากลาง นาหวัง โนนสัง เมืองหนองบัวลำภู ศรีบุญเรือง และสุวรรณคูหา

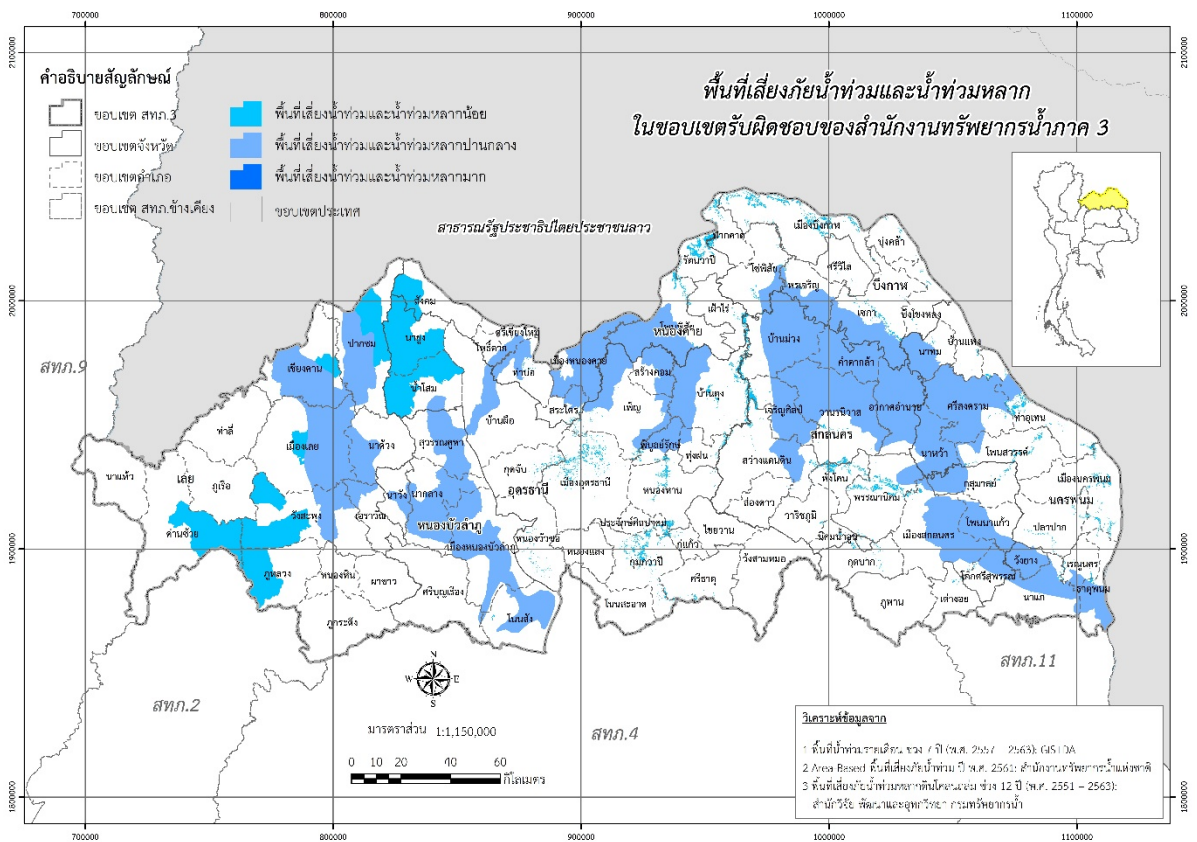
7) จังหวัดอุดรธานี จำนวน 8 อำเภอ ประกอบด้วย ทุ่งฝน น้ำโสม บ้านดุง บ้านฝ้อ พิบูลย์รักษ์ เพ็ญ สร้างคอม และหนองหาน

รายละเอียดแสดงดังรูปที่ 2 และสรุปรายละเอียดระดับตำบลแสดงในภาคผนวก 1

แผนปฏิบัติการบรรเทาภาวะน้ำท่วมและภาวะน้ำแล้งของสำนักงานทรัพยากรน้ำภาค 3



รูปที่ 1 ขอบเขตพื้นที่ความรับผิตชอบของสำนักงานทรัพยากรน้ำภาค 3



รูปที่ 2 พื้นที่เสี่ยงน้ำท่วมในขอบเขตของสำนักงานทรัพยากรน้ำภาค 3

### 6.3 พื้นที่เสี่ยงภัยแล้ง

#### 6.3.1 พื้นที่เสี่ยงภัยแล้งเดือนมกราคม ประกอบด้วย

- 1) จังหวัดนครพนม จำนวน 10 อำเภอ ประกอบด้วย ธาตุพนม นาทม เรณูนคร วังยาง ท่าอุเทน นาแก นาหว้า ปลาปาก โพนสวรรค์ ศรีสงคราม
- 2) จังหวัดบึงกาฬ จำนวน 3 อำเภอ ประกอบด้วย เซกา โซพิสัย พรเจริญ
- 3) จังหวัดเลย จำนวน 8 อำเภอ ประกอบด้วย เชียงคาน ด่านซ้าย นาด้วง ปากชม ภูหลวง เมืองเลย วังสะพุง เอรಾವัน
- 4) จังหวัดสกลนคร จำนวน 13 อำเภอ ประกอบด้วย กุสุมาลย์ คำตาก้า โคกศรีสุพรรณ เจริญศิลป์ เต่างอย บ้านม่วง โพนนาแก้ว เมืองสกลนคร วาหรินวาส สว่างแดนดิน ส่องดาว อากาศอำนวย พรรณานิคม
- 5) จังหวัดหนองคาย จำนวน 6 อำเภอ ประกอบด้วย ท่าบ่อ โพธิ์ตาก โพนพิสัย เมืองหนองคาย ศรีเชียงใหม่ สระใคร
- 6) จังหวัดหนองบัวลำภู จำนวน 6 อำเภอ ประกอบด้วย นากลาง นาหว้า โนนสัง เมืองหนองบัวลำภู ศรีบุญเรือง สุวรรณคูหา
- 7) จังหวัดอุดรธานี จำนวน 8 อำเภอ ประกอบด้วย ทุ่งฝน น้ำโสม บ้านดุง บ้านฝ้อ พิบูลย์รักษ์ เพ็ญ สร้างคอมหนองหาน

#### 6.3.2 พื้นที่เสี่ยงภัยแล้งเดือนกุมภาพันธ์ ประกอบด้วย

- 1) จังหวัดนครพนม จำนวน 12 อำเภอ ประกอบด้วย ธาตุพนม นาทม เรณูนคร วังยาง ท่าอุเทน นาแก นาหว้า ปลาปาก โพนสวรรค์ ศรีสงคราม บ้านแพง เมืองนครพนม
- 2) จังหวัดบึงกาฬ จำนวน 3 อำเภอ ประกอบด้วย เซกา โซพิสัย พรเจริญ
- 3) จังหวัดเลย จำนวน 8 อำเภอ ประกอบด้วย เชียงคาน ด่านซ้าย นาด้วง ปากชม ภูหลวง เมืองเลย วังสะพุง เอรಾವัน
- 4) จังหวัดสกลนคร จำนวน 18 อำเภอ ประกอบด้วย กุสุมาลย์ คำตาก้า โคกศรีสุพรรณ เจริญศิลป์ เต่างอย บ้านม่วง โพนนาแก้ว เมืองสกลนคร วาหรินวาส สว่างแดนดิน ส่องดาว อากาศอำนวย พรรณานิคม กุดบาก นิคมน้ำอูน พังโคน ภูพาน วาริชภูมิ
- 5) จังหวัดหนองคาย จำนวน 6 อำเภอ ประกอบด้วย ท่าบ่อ โพธิ์ตาก โพนพิสัย เมืองหนองคาย ศรีเชียงใหม่ สระใคร
- 6) จังหวัดหนองบัวลำภู จำนวน 6 อำเภอ ประกอบด้วย นากลาง นาหว้า โนนสัง เมืองหนองบัวลำภู ศรีบุญเรือง สุวรรณคูหา
- 7) จังหวัดอุดรธานี จำนวน 8 อำเภอ ประกอบด้วย ทุ่งฝน น้ำโสม บ้านดุง บ้านฝ้อ พิบูลย์รักษ์ เพ็ญ สร้างคอมหนองหาน

#### 6.3.3 พื้นที่เสี่ยงภัยแล้งเดือนมีนาคม ประกอบด้วย

- 1) จังหวัดนครพนม จำนวน 12 อำเภอ ประกอบด้วย ธาตุพนม นาทม เรณูนคร วังยาง ท่าอุเทน นาแก นาหว้า ปลาปาก โพนสวรรค์ ศรีสงคราม บ้านแพง เมืองนครพนม

- 2) จังหวัดบึงกาฬ จำนวน 3 อำเภอ ประกอบด้วย เซกา โซพิสัย พรเจริญ
- 3) จังหวัดเลย จำนวน 8 อำเภอ ประกอบด้วย เชียงคาน ด่านซ้าย นาด้วง ปากชม ภูหลวง เมืองเลย วังสะพุง เอรಾವัน
- 4) จังหวัดสกลนคร จำนวน 18 อำเภอ ประกอบด้วย กุสุมาลย์ คำตาก้า โคกศรีสุพรรณ เจริญศิลป์ ต่างอย บ้านม่วง โพนนาแก้ว เมืองสกลนคร วานรนิวาส สว่างแดนดิน ส่องดาว อากาศอำนวย พรรณานิคม กุดบาก นิคมน้ำอูน ฟังโคน ภูพาน วาริชภูมิ
- 5) จังหวัดหนองคาย จำนวน 6 อำเภอ ประกอบด้วย ท่าบ่อ โพนพิสัย เมืองหนองคาย ศรีเชียงใหม่ สระใคร
- 6) จังหวัดหนองบัวลำภู จำนวน 6 อำเภอ ประกอบด้วย นากลาง นาหว้า โนนสัง เมืองหนองบัวลำภู ศรีบุญเรือง สุวรรณคูหา
- 7) จังหวัดอุดรธานี จำนวน 8 อำเภอ ประกอบด้วย ทุ่งฝน น้ำโสม บ้านดุง บ้านฝ้อ พิบูลย์รักษ์ เพ็ญ สร้างคอมหนองหาน

#### 6.3.4 พื้นที่เสี่ยงภัยแล้งเดือนเมษายน ประกอบด้วย

- 1) จังหวัดนครพนม จำนวน 12 อำเภอ ประกอบด้วย ธาตุพนม นาทม เรณูนคร วังยาง ท่าอุเทน นาแก นาหว้า ปลาปาก โพนสวรรค์ ศรีสงคราม บ้านแพง เมืองนครพนม
- 2) จังหวัดบึงกาฬ จำนวน 3 อำเภอ ประกอบด้วย เซกา โซพิสัย พรเจริญ
- 3) จังหวัดเลย จำนวน 8 อำเภอ ประกอบด้วย เชียงคาน ด่านซ้าย นาด้วง ปากชม ภูหลวง เมืองเลย วังสะพุง เอรಾವัน
- 4) จังหวัดสกลนคร จำนวน 18 อำเภอ ประกอบด้วย กุสุมาลย์ คำตาก้า โคกศรีสุพรรณ เจริญศิลป์ ต่างอย บ้านม่วง โพนนาแก้ว เมืองสกลนคร วานรนิวาส สว่างแดนดิน ส่องดาว อากาศอำนวย พรรณานิคม กุดบาก นิคมน้ำอูน ฟังโคน ภูพาน วาริชภูมิ
- 5) จังหวัดหนองคาย จำนวน 6 อำเภอ ประกอบด้วย ท่าบ่อ โพนพิสัย เมืองหนองคาย ศรีเชียงใหม่ สระใคร
- 6) จังหวัดหนองบัวลำภู จำนวน 6 อำเภอ ประกอบด้วย นากลาง นาหว้า โนนสัง เมืองหนองบัวลำภู ศรีบุญเรือง สุวรรณคูหา
- 7) จังหวัดอุดรธานี จำนวน 9 อำเภอ ประกอบด้วย ทุ่งฝน น้ำโสม บ้านดุง บ้านฝ้อ พิบูลย์รักษ์ เพ็ญ สร้างคอมหนองหาน วังสามหมอ

#### 6.3.5 พื้นที่เสี่ยงภัยแล้งเดือนพฤษภาคม ประกอบด้วย

- 1) จังหวัดนครพนม จำนวน 12 อำเภอ ประกอบด้วย ธาตุพนม นาทม เรณูนคร วังยาง ท่าอุเทน นาแก นาหว้า ปลาปาก โพนสวรรค์ ศรีสงคราม บ้านแพง เมืองนครพนม
- 2) จังหวัดบึงกาฬ จำนวน 3 อำเภอ ประกอบด้วย เซกา โซพิสัย พรเจริญ
- 3) จังหวัดเลย จำนวน 8 อำเภอ ประกอบด้วย เชียงคาน ด่านซ้าย นาด้วง ปากชม ภูหลวง เมืองเลย วังสะพุง เอรಾವัน

4) จังหวัดสกลนคร จำนวน 18 อำเภอ ประกอบด้วย กุสุมาลย์ คำตากกล้า โคกศรีสุพรรณ เจริญศิลป์ ต่างอย บ้านม่วง โพนนาแก้ว เมืองสกลนคร วานรนิวาส สว่างแดนดิน ส่องดาว อากาศอำนวย พรรณานิคม กุดบาก นิคมน้ำอูน พังโคน ภูพาน วาริชภูมิ

5) จังหวัดหนองคาย จำนวน 6 อำเภอ ประกอบด้วย ท่าบ่อ โพนพิสัย เมืองหนองคาย ศรีเชียงใหม่ สระใคร

6) จังหวัดหนองบัวลำภู จำนวน 6 อำเภอ ประกอบด้วย นากลาง นาหว้า โนนสัง เมืองหนองบัวลำภู ศรีบุญเรือง สุวรรณคูหา

7) จังหวัดอุดรธานี จำนวน 9 อำเภอ ประกอบด้วย ทุ่งฝน น้ำโสม บ้านดุง บ้านผือ พิบูลย์รักษ์ เพ็ญ สร้างคอม หนองหาน วังสามหมอ

#### 6.3.6 พื้นที่เสี่ยงภัยแล้งเดือนมิถุนายน ประกอบด้วย

1) จังหวัดนครพนม จำนวน 11 อำเภอ ประกอบด้วย ธาตุพนม นาทม เรณูนคร วังยาง ท่าอุเทน นาแก นาหว้า ปลาปาก โพนสวรรค์ ศรีสงคราม เมืองนครพนม

2) จังหวัดบึงกาฬ จำนวน 3 อำเภอ ประกอบด้วย เซกา โซ่พิสัย พรเจริญ

3) จังหวัดเลย จำนวน 8 อำเภอ ประกอบด้วย เชียงคาน ด่านซ้าย นาด้วง ปากชม ภูหลวง เมืองเลย วังสะพุง เอรಾವิณ

4) จังหวัดสกลนคร จำนวน 17 อำเภอ ประกอบด้วย กุสุมาลย์ คำตากกล้า โคกศรีสุพรรณ เจริญศิลป์ ต่างอย บ้านม่วง โพนนาแก้ว เมืองสกลนคร วานรนิวาส สว่างแดนดิน ส่องดาว อากาศอำนวย พรรณานิคม นิคมน้ำอูน พังโคน ภูพาน วาริชภูมิ

5) จังหวัดหนองคาย จำนวน 6 อำเภอ ประกอบด้วย ท่าบ่อ โพนพิสัย เมืองหนองคาย ศรีเชียงใหม่ สระใคร

6) จังหวัดหนองบัวลำภู จำนวน 6 อำเภอ ประกอบด้วย นากลาง นาหว้า โนนสัง เมืองหนองบัวลำภู ศรีบุญเรือง สุวรรณคูหา

7) จังหวัดอุดรธานี จำนวน 8 อำเภอ ประกอบด้วย ทุ่งฝน น้ำโสม บ้านดุง บ้านผือ พิบูลย์รักษ์ เพ็ญ สร้างคอม หนองหาน

#### 6.3.7 พื้นที่เสี่ยงภัยแล้งเดือนกรกฎาคม ประกอบด้วย

1) จังหวัดนครพนม จำนวน 10 อำเภอ ประกอบด้วย ธาตุพนม นาทม เรณูนคร วังยาง ท่าอุเทน นาแก นาหว้า ปลาปาก โพนสวรรค์ ศรีสงคราม

2) จังหวัดบึงกาฬ จำนวน 3 อำเภอ ประกอบด้วย เซกา โซ่พิสัย พรเจริญ

3) จังหวัดเลย จำนวน 8 อำเภอ ประกอบด้วย เชียงคาน ด่านซ้าย นาด้วง ปากชม ภูหลวง เมืองเลย วังสะพุง เอรಾವิณ

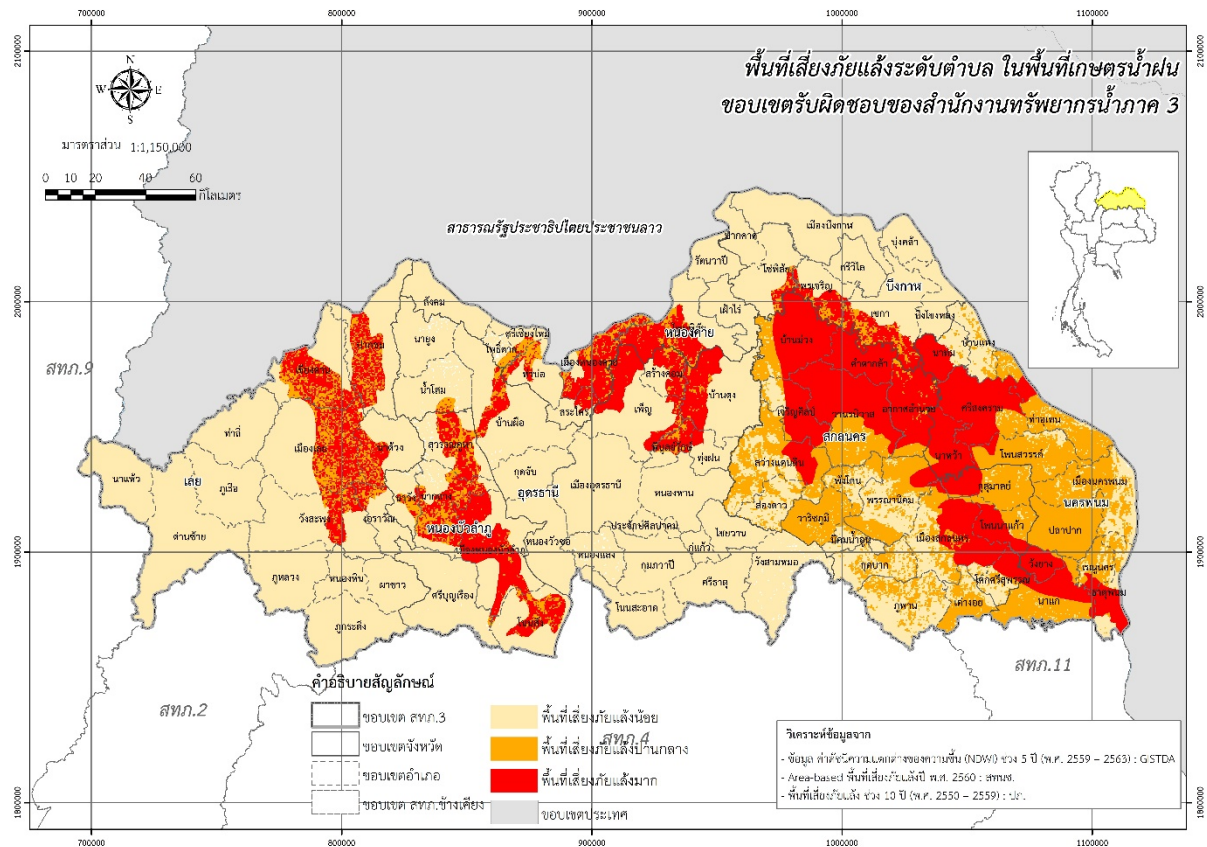
4) จังหวัดสกลนคร จำนวน 16 อำเภอ ประกอบด้วย กุสุมาลย์ คำตากกล้า โคกศรีสุพรรณ เจริญศิลป์ ต่างอย บ้านม่วง โพนนาแก้ว เมืองสกลนคร วานรนิวาส สว่างแดนดิน ส่องดาว อากาศอำนวย พรรณานิคม พังโคน ภูพาน วาริชภูมิ

5) จังหวัดหนองคาย จำนวน 6 อำเภอ ประกอบด้วย ท่าบ่อ โพนพิสัย เมืองหนองคาย ศรีเชียงใหม่ สระใคร

6) จังหวัดหนองบัวลำภู จำนวน 6 อำเภอ ประกอบด้วย นากลาง นาหวัง โนนสัง เมืองหนองบัวลำภู ศรีบุญเรือง สุวรรณคูหา

7) จังหวัดอุดรธานี จำนวน 8 อำเภอ ประกอบด้วย ทุ่งฝน น้ำโสม บ้านดุง บ้านฝ้อ พิบูลย์รักษ์ เพ็ญ สร้างคอม หนองหาน

รายละเอียดแสดงดังรูปที่ 3 และสรุปรายละเอียดระดับตำบลแสดงในภาคผนวก 2



รูปที่ 3 พื้นที่เสี่ยงภัยแล้งในขอบเขตของสำนักงานทรัพยากรน้ำภาค 3

## 7. ข้อมูลความพร้อมด้านอุปกรณ์/เครื่องมือ/อาคารชลศาสตร์

7.1 ความพร้อมด้านสถานีตรวจวัดสถานการณ์น้ำ จำนวน 190 สถานี ประกอบด้วย

1) ระบบปฏิบัติการเฝ้าระวังและเตือนภัยล่วงหน้าน้ำหลาก-ดินถล่ม (Early Warning System) จำนวน 95 สถานี (<http://ews.dwr.go.th/ews/>)

2) ระบบตรวจวัดสถานการณ์น้ำทางไกลอัตโนมัติ (โทรมาตร) จำนวน 7 สถานี และระบบกล้อง CCTV จำนวน 6 สถานี สถานีอุตุ-อุทกวิทยา จำนวน 50 สถานี (รายละเอียดแสดงดังรูปที่ 4 และรายละเอียดของสถานีตรวจวัดสภาพน้ำทางไกลอัตโนมัติระบบกล้อง CCTV และสถานีอุตุ-อุทกวิทยาในภาคผนวก 3 และสามารถดูรายละเอียดได้ที่เว็บไซต์ <http://mekhala.dwr.go.th/>)

3) สถานีตรวจวัดแหล่งน้ำขนาดเล็ก จำนวน 32 แห่ง (รายละเอียดแสดงดังรูปที่ 4 และรายละเอียดของสถานีตรวจวัดแหล่งน้ำขนาดเล็กในภาคผนวก 4 และสามารถดูรายละเอียดได้ที่เว็บไซต์ <http://srm-woc.dwr.go.th/>)

7.2 ความพร้อมด้านอุปกรณ์และเครื่องมือ

1) เครื่องสูบน้ำ จำนวน 27 เครื่อง ใช้งานได้ 15 เครื่อง ประกอบด้วย

- เครื่องสูบน้ำขนาด 8 นิ้ว จำนวน 2 เครื่อง (ใช้งานได้ 1 เครื่อง)
- เครื่องสูบน้ำขนาด 10 นิ้ว จำนวน 9 เครื่อง (ใช้งานได้ 5 เครื่อง)
- เครื่องสูบน้ำขนาด 12 นิ้ว จำนวน 13 เครื่อง (ใช้งานได้ 7 เครื่อง)
- เครื่องสูบน้ำขนาด 26 นิ้ว จำนวน 1 เครื่อง (ใช้งานได้ 0 เครื่อง)
- เครื่องสูบน้ำขนาด 30 นิ้ว จำนวน 2 เครื่อง (ใช้งานได้ 2 เครื่อง)

2) รถบรรทุก จำนวน 8 คัน ใช้งานได้ 8 คัน ประกอบด้วย

- รถยนต์บรรทุกน้ำ ขนาด 6,000 ลิตร จำนวน 2 คัน (ใช้งานได้ 2 คัน)
- รถยนต์บรรทุก 6 ล้อ จำนวน 1 คัน (ใช้งานได้ 1 คัน)
- รถยนต์บรรทุก 6 ล้อ พร้อมเครน จำนวน 1 คัน (ใช้งานได้ 1 คัน)
- รถยนต์บรรทุก 10 ล้อ (เทท้าย) จำนวน 4 คัน (ใช้งานได้ 4 คัน)

3) เรือ จำนวน 2 ลำ ใช้งานได้ 2 ลำ ประกอบด้วย

- เรือคูตโคลน จำนวน 2 ลำ (ใช้งานได้ 2 ลำ)

4) รถขุด จำนวน 2 คัน ใช้งานได้ 2 คัน

5) ความพร้อมด้านความมั่นคงของอ่างเก็บน้ำ จำนวน 11 แห่ง (ใช้งานได้ 11 แห่ง)

รายละเอียดของความพร้อมด้านความมั่นคงของอ่างเก็บน้ำแสดงดังรูปที่ 5 และรายละเอียดของความพร้อมด้านความมั่นคงของอ่างเก็บน้ำในภาคผนวก 5

แผนปฏิบัติการบรรเทาภาวะน้ำท่วมและภาวะน้ำแล้งของสำนักงานทรัพยากรน้ำภาค 3



รูปที่ 4 ตำแหน่งสถานีตรวจวัดสภาพน้ำทางไกลอัตโนมัติ CCTV EWS สถานีอุตุ-อุทกวิทยา และสถานีตรวจวัดแหล่งน้ำขนาดเล็ก ในเขตพื้นที่ความรับผิดชอบของสำนักงานทรัพยากรน้ำภาค 3



รูปที่ 5 ตำแหน่งโครงการพัฒนาแหล่งน้ำประเภทอ่างเก็บน้ำในเขตพื้นที่ความรับผิดชอบของสำนักงานทรัพยากรน้ำภาค 3



## 8. ข้อมูลความพร้อมด้านบุคลากร

### 8.1 เจ้าหน้าที่ด้านเฝ้าระวังสถานการณ์ด้านภาวะน้ำท่วมและภาวะน้ำแล้ง จำนวน 15 ราย

ลำดับ	ชื่อ-นามสกุล	สถานที่	เบอร์โทรศัพท์
1	นายวิเชียร ทองเกษ	หนองคาย	091-0488091
2	นายอำนาจ พรหมรส	หนองคาย	080-400-3004
3	ว่าที่ พต.คมกฤษ อินันชัย	หนองคาย	089-5552073
4	นายปริญญา ดำรงชาติ	หนองคาย	083-3614962
5	นายสังเวียน อังคุนันท	หนองคาย	084-7434992
6	นายสมชาย จันทร์พรหม	อุดรธานี	086-8639984
7	นายโชคชัย สาระภูมิ	อุดรธานี	091-0606532
8	นายจักรภัทร โคตรตาแสง	อุดรธานี	090-9431508
9	นางสาวเพ็ญแข เทพิน	อุดรธานี	087-8676037
10	นายทองปักษ์ หม่อมคำหมื่น	เลย (เขียงคาน)	089-2004337
11	นางจันทนา เลชะวัฒนา	เลย (เขียงคาน)	084-7292389
12	นายพิมวดี เลี่ยมสกุล	เลย (เขียงคาน)	083-3323376
13	นายนพศุล สุนทรสารทูล	เลย (เขียงคาน)	085-7448337
14	นายสุทธิชาติ สามะยศ	เลย (เขียงคาน)	081-8880422
15	นายกมล อาศัย	เลย (เขียงคาน)	062-1230122

### 8.2 เจ้าหน้าที่ด้านการปฏิบัติงานเชิงพื้นที่รายจังหวัด จำนวน 53 ราย

ลำดับ	ชื่อ-นามสกุล	สถานที่	เบอร์โทรศัพท์
1	นายสมหวัง วงศ์ธรรม	อุดรธานี	089-8223928
2	นายสมศักดิ์ ทองเทพ	อุดรธานี	086-8620470
3	นายโชคชัย สาระภูมิ	อุดรธานี	091-0606532
4	นายสสิธรรม พิศนอก	อุดรธานี	086-2422950
5	นายจำเนียร พวงกันยา	อุดรธานี	083-3275359
6	นายเตรียม ดรฤทธิ์	อุดรธานี	081-8877280
7	นายวรรณชัย ภิรมย์บุปผา	อุดรธานี	082-1063992
8	นายผดุงศักดิ์ อุตราชา	อุดรธานี	081-0529967
9	นายสาโรช ถานทองดี	หนองบัวลำภู	081-5440807
10	นายไพฑูลย์ สุภาไสย	หนองบัวลำภู	083-3527667
11	นายวชิราภรณ์ อินดา	หนองบัวลำภู	088-3401691
12	นายธีระศักดิ์ กล่อมสาร	หนองบัวลำภู	089-7129210
13	นายบุญศรี สุวรรณภูมิ	หนองบัวลำภู	085-6449563

14	นายวีระพันธ์ ระนาท	เลย	081-7999957
15	นายชัยณรงค์ เพ็ญระยา	เลย	081-9545495
16	นายบรรจง อภัยแสน	เลย	089-5719586
17	นายเลิศฤทธิ์ เลี่ยมสกุล	เลย	089-2667978
18	นายนพศุล สุนทรสารทูล	เลย	085-7448336
19	นายจักรพันธ์ ขำประไพ	เลย	086-2249027
20	นายอำนาจ จันทร์เหนือ	เลย	085-0027161
21	นายถาวร ดรสีเนตร	เลย	084-9544161
22	นายสุทธิชาติ ลำมะยศ	เลย	081-8880421
23	นายพนธกร ศรีเดช	เลย	089-4948484
24	นายวีระพันธ์ ทิพย์สุนา	หนองคาย	081-9577925
25	นายวิระ วิเชียรนิตย์	หนองคาย	089-7124300
26	นายอำนาจ พรมรส	หนองคาย	080-4003004
27	ว่าที่ ร้อยโท คมกริช อินนันทชัย	หนองคาย	089-5552073
28	นายมรุต พุ่มอรุณ	หนองคาย	089-0274618
29	นายปริญญา ดำรงชาติ	หนองคาย	083-3614962
30	นายสมบัติ มินาคูณ	หนองคาย	083-1515994
31	นายดุสิต โคตะนนท์	หนองคาย	086-8638252
32	นายกิตติพงษ์ อ่วมกลาง	หนองคาย	087-4381813
33	นายสังเวียน อังคunnันท์	หนองคาย	089-2784229
34	นายเอกสิทธิ์ เพ็ญพิมพ์	สกลนคร	080-0052315
35	นายมีชัย ทองเจียว	สกลนคร	087-2295107
36	นายสมชาย จันทร์พรม	สกลนคร	086-8639983
37	นายวีระพันธ์ ทาลุ่มพุก	สกลนคร	090-2236054
38	นายปราชญ์เทพ พันธุ์เลิศ	สกลนคร	092-6468056
39	นายเทียนชัย ยาวีรี	สกลนคร	085-6151742
40	นายฉลองชัย คำริแง	สกลนคร	083-0867038
41	นายคงศักดิ์ สุริยะ	นครพนม	081-975677
42	นายมานพ เนื้อแก่น	นครพนม	081-9742548
43	นายอเนก เกิดหิรัญ	นครพนม	085-7500779
44	นายสุวิทย์ พิมพ์มหา	บึงกาฬ	081-8717649
45	นายธนารัตน์ วรรณภา	บึงกาฬ	081-3104996
46	นายสิทธิ์ หนูไทย	บึงกาฬ	087-2326515

47	นายรัตโต แบนลี	บึงกาฬ	081-0764125
48	นายรณรงค์ หาญศึก	บึงกาฬ	-
49	นายพงษ์ชัย กระจ่าง	บึงกาฬ	087-965776
50	นายเจริญ มาศิริ	บึงกาฬ	-
51	นายชมพูเนกซ์ ชมพูคำ	บึงกาฬ	061-0610627
52	นายณัฐพงษ์ มหาฤทธิ์	บึงกาฬ	066-1252628
53	นายอิสระ เดชภูมิ	บึงกาฬ	061-0610627

8.3 รายชื่อผู้รู้ประจำสถานีเตือนภัยล่วงหน้าน้ำหลาก-ดินถล่มในพื้นที่ จำนวน 95 ราย รายละเอียดของรายชื่อและเบอร์โทรศัพท์ผู้รู้ในภาคผนวก 3

8.4 รายชื่อเจ้าหน้าที่ส่วนกลางในการติดตามสถานการณ์ด้านภาวะน้ำท่วมและภาวะน้ำแล้ง

ลำดับ	ชื่อ-นามสกุล	ตำแหน่ง	เบอร์โทรศัพท์
ด้านภาวะน้ำท่วม			
1	นายยิ่งยง ลีคะสิริ	ผู้อำนวยการส่วนป้องกันพื้นที่เฉพาะ	081-8012785
2	นายจิรวัดน์ ประชีพราย	วิศวกรโยธาชำนาญการ	086-3388212
3	นายยศสรณ์ ปาลเกลี้ยง	วิศวกรโยธาปฏิบัติการ	084-2492663
ด้านภาวะน้ำแล้ง			
4	นายธนากร แสนวงษ์	ผู้อำนวยการส่วนประสานการปฏิบัติงาน	081-8012781
5	นางสาวปณยวีร์ สวรรยาพานิช	วิศวกรโยธาชำนาญการ	089-9455654
6	นายพงศ์ศักดิ์ ชีรนวนิชย์	วิศวกรโยธาปฏิบัติการ	083-0878668
ด้านการวิเคราะห์และประเมินสถานการณ์น้ำ			
7	นายสุประภาพร พัฒน์สิงห์เสนีย์	ผู้อำนวยการศูนย์เมขลา	089-7724611
8	นายจตุพงษ์ ไพบูลย์โรจนา	นักวิเคราะห์นโยบายและแผนชำนาญการ	086-4721588
9	นายธนัช สระประเทศ	นักวิเคราะห์นโยบายและแผนปฏิบัติการ	099-8274638

## 9. แผนปฏิบัติการบรรเทาภาวะน้ำท่วมและภาวะน้ำแล้ง

9.1 แผนปฏิบัติการเพื่อรับสถานการณ์น้ำท่วมหลากดินโคลนถล่มประจำเดือนพฤษภาคม - ตุลาคม 2565  
การสูบน้ำช่วยเหลือสถานการณ์น้ำท่วม มีรายละเอียดดังรูปที่ 6 ประกอบด้วย

จุดที่	ตำบล	อำเภอ	จังหวัด	ขนาด เครื่อง สูบน้ำ	จำนวน (เครื่อง)	ผู้รับผิดชอบ	เบอร์โทรศัพท์
1	หมากแข้ง	เมือง	อุดรธานี	10	1	นายสุริน บงแก้ว	089-2012892
2	หมากแข้ง	เมือง	อุดรธานี	8	1	นายสมหวัง วงศ์ธรรม	089-8223928
3	หมากแข้ง	เมือง	อุดรธานี	10	1	นายโชคชัย สาระภูมิ	091-0606532
4	บ้านเลื่อม	เมือง	อุดรธานี	10	1	นายสมศักดิ์ ทองเทพ	086-8620470
5	หมากแข้ง	เมือง	อุดรธานี	10	1	นายสสิธรรม พิศนอก	086-2422950
6	ธาตุเชิงชุม	เมือง	สกลนคร	10	1	นายเอกสิทธิ์ เพ็ญพิมพ์	080-0052315
7	บึงกาฬ	เมือง	บึงกาฬ	12	2	นายสุวิทย์ พิมพ์มหา	081-8717649

9.2 แผนปฏิบัติการในการรับสถานการณ์น้ำแล้ง

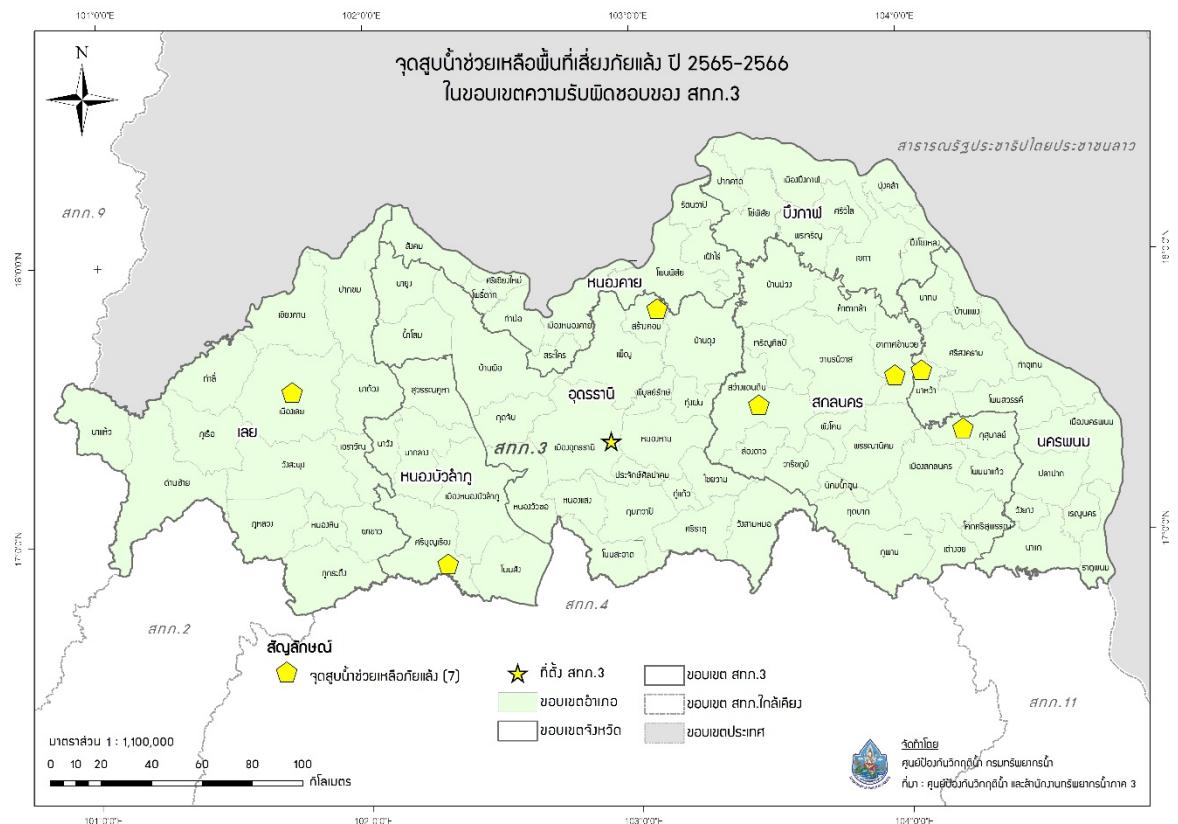
การสูบน้ำช่วยเหลือสถานการณ์น้ำแล้ง มีรายละเอียดดังรูปที่ 7 ประกอบด้วย

จุดที่	ตำบล	อำเภอ	จังหวัด	ขนาด เครื่อง สูบน้ำ	จำนวน (เครื่อง)	ผู้รับผิดชอบ	เบอร์โทรศัพท์
1	เมือง	เมือง	เลย	10	1	นายวีระพันธ์ ระนาท	081-7999957
2	สร้างคอม	สร้างคอม	อุดรธานี	8, 10, 12	3	นายสมหวัง วงศ์ธรรม	089-8223928
3	นาเพียง	กุสุมาลย์	สกลนคร	8	1	นายนิทรศ แก้วดี	089-7116420
4	โพนแพง	อากาศอำนวย	สกลนคร	12	1	นายมีชัย ทองเจียว	087-2295107
5	เหล่าพัฒนา	นาหว้า	นครพนม	8	1	นายนิทรศ แก้วดี	089-7116420
6	ธาตุทอง	สว่างแดนดิน	สกลนคร	10	1	นายสมชาย จันทร์พรม	086-8639984
7	ศรีบุญเรือง	ศรีบุญเรือง	หนองบัวลำภู	10	1	นายสุริน บงแก้ว	089-2012892

แผนปฏิบัติการบรรเทาภาวะน้ำท่วมและภาวะน้ำแล้งของสำนักงานทรัพยากรน้ำภาค 3



รูปที่ 6 ตำแหน่งจุดติดตั้งเครื่องสูบน้ำช่วยเหลือน้ำท่วม ในเขตพื้นที่ความรับผิดชอบของสำนักงานทรัพยากรน้ำภาค 3

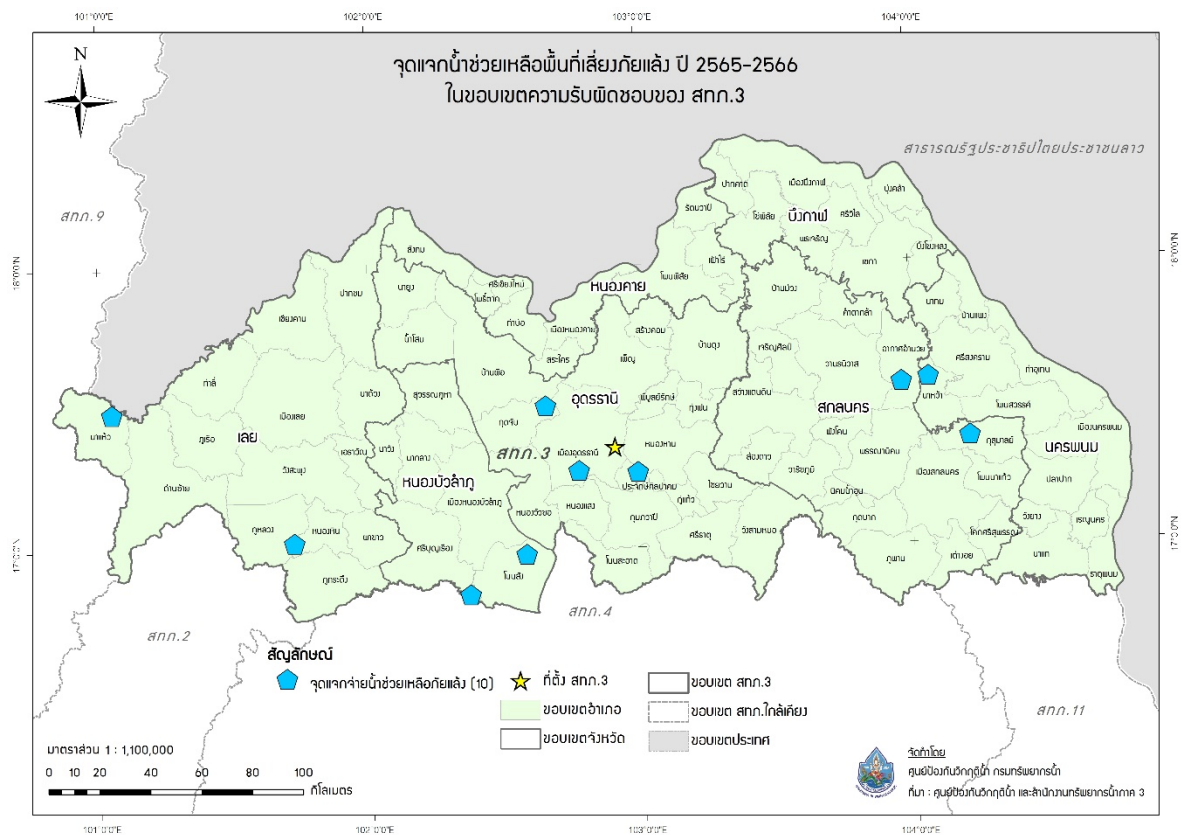


รูปที่ 7 ตำแหน่งจุดติดตั้งเครื่องสูบน้ำช่วยเหลือภัยแล้ง ในเขตพื้นที่ความรับผิดชอบของสำนักงานทรัพยากรน้ำภาค 3

การแจกจ่ายน้ำช่วยเหลือสถานการณ์น้ำแล้ง มีรายละเอียดดังรูปที่ 8 ประกอบด้วย

จุดที่	ตำบล	อำเภอ	จังหวัด	จำนวน (เที่ยว)	จำนวน (ลิตร)	ผู้รับผิดชอบ	เบอร์โทรศัพท์
1	บ้านม่วง	โนนสัง	หนองบัวลำภู	8	48,000	นายสมหวัง วงศ์ธรรม	094-2905154
2	นาม่วง	ประจักษ์ศิลปาคม	อุดรธานี	8	48,000	นายจำเนียร พวงกันยา	-
3	เหล่าพัฒนา	นาหว้า	นครพนม	8	48,000	นายมานพ เนื้อแก่น	081-9742548
4	นาเพียง	กุสุมาลย์	สกลนคร	8	48,000	นายฉลองชัย คำริแวง	083-0867038
5	บ้านตาด	เมือง	อุดรธานี	8	48,000	นายสมหวัง วงศ์ธรรม	094-2905154
6	นาแห้ว	นาแห้ว	เลย	8	48,000	นายสมศักดิ์ ทองเทพ	086-8620470
7	ทรายทอง	ศรีบุญเรือง	หนองบัวลำภู	16	96,000	นายสาโรช ถานทองดี	081-5440807
8	เชียงเพ็ง	กุดจับ	อุดรธานี	8	48,000	นายโชคชัย สาระภูมิ	091-0606532
9	โพนแพง	อากาศอำนวย	สกลนคร	8	48,000	นายนิทรศ แก้วดี	089-7116420
10	ปวนพุก	หนองหิน	เลย	12	72,000	นายถาวร ตรีสินทร	084-9544161

รวมแจกจ่ายน้ำ 92 เที่ยว จำนวน 552,000 ลิตร



รูปที่ 8 ตำแหน่งจุดแจกจ่ายน้ำช่วยเหลือภัยแล้ง ในเขตพื้นที่ความรับผิดชอบของสำนักงานทรัพยากรน้ำภาค 3

## ภาคผนวก 1

พื้นที่เสี่ยงน้ำท่วมเดือนกรกฎาคม – ธันวาคม  
ในขอบเขตสำนักงานทรัพยากรน้ำภาค 3

พื้นที่เสี่ยงน้ำท่วมและน้ำหลากปานกลาง เดือนกรกฎาคม ในพื้นที่สำนักงานทรัพยากรน้ำภาค 3

จังหวัด	อำเภอ	ตำบล	พื้นที่เสี่ยงน้ำท่วม (ไร่)
นครพนม	ท่าอุเทน	ไชยบุรี	0.25
		พนอม	38,871.70
	ธาตุพนม	ธาตุพนม	11,108.44
		ธาตุพนมเหนือ	16,284.42
		นาหนาด	16,952.89
		น้ำก่ำ	42,723.59
		ฝั่งแดง	11,432.03
	นาแก	ก้านเหลือง	8,911.65
		คำพิ	3,278.16
		นาแก	5,115.60
		นาคู	20,819.19
		นาเลียง	14,586.33
		บ้านแก้ง	3,235.22
		พระซอง	5,924.20
		พิมาน	11,812.76
		พุ่มแก	20,149.99
		สีชมพู	5,421.29
		หนองบ่อ	9,512.12
		หนองสังข์	25,124.64
	นาทม	ดอนเตย	53,138.63
		นาทม	64,031.45
	นาหว้า	ท่าเรือ	18,459.62
		นาคุณใหญ่	9,488.02
		นางัว	62,764.04
		นาหว้า	46,221.52
		บ้านเสียว	29,039.31
		เหล่าพัฒนา	43,681.56
	ปลาปาก	โคกสว่าง	801.16
		โพนสวรรค์	27,167.74
	เรณูนคร	ท่าลาด	0.06
		นาขาม	21,179.93
	วังยาง	โคกสี	14,871.54
		ยอดขาด	24,421.73
	วังยาง	54,467.82	

ที่มาข้อมูล:

1. พื้นที่น้ำท่วมรายเดือน ช่วง 7 ปี (พ.ศ.2557 - 2563): GISTDA
2. Area-Based พื้นที่เสี่ยงภัยน้ำท่วม ปี พ.ศ. 2561: สททช
3. พื้นที่เสี่ยงภัยน้ำท่วมหลากดินโคลนถล่ม ช่วง 12 ปี (พ.ศ. 2551 - 2563): สวท ทน



พื้นที่เสี่ยงน้ำท่วมและน้ำหลากปานกลาง เดือนกรกฎาคม ในพื้นที่สำนักงานทรัพยากรน้ำภาค 3

จังหวัด	อำเภอ	ตำบล	พื้นที่เสี่ยงน้ำท่วม (ไร่)
		หนองโพธิ์	6,195.89
	ศรีสงคราม	ท่าบ่อสงคราม	68,945.25
		นาคำ	36,440.61
		นาเดื่อ	20,155.71
		บ้านข่า	59,416.71
		บ้านเอื้อง	37,159.31
		โพนสว่าง	30,844.23
		ศรีสงคราม	24,085.77
		สามผง	76,816.05
		หาดแพง	47,383.35
บึงกาฬ	เซกา	เซกา	68,314.38
		เซกา	0.03
		ท่ากกแดง	50,212.40
		ท่าสะอาด	56,704.42
		หนองท่อม	29,360.94
	โซ่พิสัย	คำแก้ว	26,073.38
		โซ่	22,021.86
	พรเจริญ	ดอนหญ้านาง	17,899.37
		พรเจริญ	14,302.03
		วังชมภู	33,770.69
		ศรีชมภู	21,184.84
		ศรีสำราญ	152.14
		หนองหัวช้าง	22,500.48
เลย	เชียงคาน	เขาแก้ว	52,220.94
		จอมศรี	22,764.45
		เชียงคาน	39,830.64
		ธาตุ	90,536.34
		นาข้าว	53,042.40
		บุสม	58.08
		ปากตม	12,977.74
		หาดทรายขาว	14,889.03
	ด่านซ้าย	อิปุ่ม	93.93
	นาดัวง	ท่าสวรรค์	27,488.02
		ท่าสะอาด	32,736.64

ที่มาข้อมูล:

1. พื้นที่น้ำท่วมรายเดือน ช่วง 7 ปี (พ.ศ.2557 - 2563): GISTDA
2. Area-Based พื้นที่เสี่ยงภัยน้ำท่วม ปี พ.ศ. 2561: สททช
3. พื้นที่เสี่ยงภัยน้ำท่วมหลากดินโคลนถล่ม ช่วง 12 ปี (พ.ศ. 2551 - 2563): สวพ ทน

## พื้นที่เสี่ยงน้ำท่วมและน้ำหลากปานกลาง เดือนกรกฎาคม ในพื้นที่สำนักงานทรัพยากรน้ำภาค 3

จังหวัด	อำเภอ	ตำบล	พื้นที่เสี่ยงน้ำท่วม (ไร่)
		นาด้วง	19,467.95
		นาดอกคำ	45,730.47
	ปากชม	ชมเจริญ	43,884.31
		เซียงกลม	95,413.09
		ปากชม	69,051.10
		ห้วยบ่อซืน	22,843.33
		ห้วยพิชัย	7,798.58
	ภูหลวง	เลยวังไสย์	454.44
	เมืองเลย	กุดป่อง	7,585.31
		ชัยพฤกษ์	43,806.37
		นาแฉม	6,396.24
		นาดินคำ	83,009.35
		นาโป่ง	11,316.98
		นาอ้อ	17,540.54
		นาอาน	27,794.92
		น้ำสวย	128,052.67
		เมือง	5,510.64
		ศรีสองรัก	44,679.72
	วังสะพุง	ปากปวน	8,170.96
		ผาน้อย	70,298.02
		ผาบึง	0.17
		วังสะพุง	29.55
		ศรีสงคราม	52,821.73
	เอราวัณ	ผาอินทร์แปลง	10.44
		เอราวัณ	48,479.36
สกลนคร	กุสุมาลย์	นาเพียง	33,658.43
		อุ่มจาน	51,384.53
	คำตากล้า	คำตากล้า	67,203.14
		นาแต่	58,939.66
		แพด	58,901.29
		หนองบัวสิม	53,966.66
	โคกศรีสุพรรณ	ด่านม่วงคำ	30,971.39
		ตองโขบ	10,762.59
		แมตนาทม	22,180.61

ที่มาข้อมูล:

1. พื้นที่น้ำท่วมรายเดือน ช่วง 7 ปี (พ.ศ.2557 - 2563): GISTDA
2. Area-Based พื้นที่เสี่ยงภัยน้ำท่วม ปี พ.ศ. 2561: สททช
3. พื้นที่เสี่ยงภัยน้ำท่วมหลากดินโคลนถล่ม ช่วง 12 ปี (พ.ศ. 2551 - 2563): สวท ทน

พื้นที่เสี่ยงน้ำท่วมและน้ำหลากปานกลาง เดือนกรกฎาคม ในพื้นที่สำนักงานทรัพยากรน้ำภาค 3

จังหวัด	อำเภอ	ตำบล	พื้นที่เสี่ยงน้ำท่วม (ไร่)
		เหล่าโพนค้อ	3,651.05
	เจริญศิลป์	โคกศิลา	29,305.60
		เจริญศิลป์	46,075.80
		ทุ่งแก	40,254.19
		บ้านเหล่า	64,528.30
	เต่างอย	บึงทวาย	0.65
	บ้านม่วง	ดงหม้อทอง	57,430.07
		ดงหม้อทองใต้	18,856.80
		ดงเหนือ	69,788.50
		โนนสะอาด	37,116.08
		บ่อแก้ว	54,052.97
		ม่วง	44,526.53
		มาย	42,810.90
		หนองกว้าง	24,579.89
		ห้วยหลัว	23.73
	พรรณานิคม	เชิงชุม	14,694.69
		สว่าง	24,623.82
	โพนนาแก้ว	เชียงสือ	23,852.72
		นาแก้ว	33,923.79
		นาตงวัฒนา	21,428.24
		บ้านแป้น	42,827.64
		บ้านโพน	4,465.03
	เมืองสกลนคร	ขมิ้น	2,280.49
		โคกก่อง	13,010.42
		จิวต้อน	23,924.07
		เชียงเครือ	50,412.27
		ดงชน	15,965.92
		ดงมะไฟ	10,274.26
		ท่าแร่	25,912.23
		ธาตุเชิงชุม	33,542.44
		ธาตุนาเวง	14,153.71
		โนนหอม	5,530.01
		พังขว้าง	8,968.24
		ม่วงลาย	10,822.81

ที่มาข้อมูล:

1. พื้นที่น้ำท่วมรายเดือน ช่วง 7 ปี (พ.ศ.2557 - 2563): GISTDA
2. Area-Based พื้นที่เสี่ยงภัยน้ำท่วม ปี พ.ศ. 2561: สททช
3. พื้นที่เสี่ยงภัยน้ำท่วมหลากดินโคลนถล่ม ช่วง 12 ปี (พ.ศ. 2551 - 2563): สวท ทน

## พื้นที่เสี่ยงน้ำท่วมและน้ำหลากปานกลาง เดือนกรกฎาคม ในพื้นที่สำนักงานทรัพยากรน้ำภาค 3

จังหวัด	อำเภอ	ตำบล	พื้นที่เสี่ยงน้ำท่วม (ไร่)
		หนองลาด	11,344.08
		ห้วยยาง	1,007.12
		เหล่าปอแดง	29,946.78
		ฮางโฮง	28,431.90
	วานรนิวาส	กุดเรือคำ	34,898.51
		ขัวก่าย	35,092.67
		คูสะคาม	38,354.90
		ธาตุ	73,790.77
		นาคำ	39,350.30
		นาซอ	55,061.05
	วานรนิวาส	วานรนิวาส	47,627.67
		ศรีวิชัย	2.28
		หนองแวง	12,707.21
		หนองแวงใต้	54,211.67
		หนองสนม	38,189.78
		อินทร์แปลง	24,310.00
	สว่างแดนดิน	โคกสี	195.81
		ตาลโกน	1,179.34
		ทรายมูล	31,917.03
		ธาตุทอง	31,068.17
		บ้านถ่อน	390.38
		พันนา	17,927.80
		แวง	2,824.27
		สว่างแดนดิน	4,889.91
	ส่องดาว	วัฒนา	955.44
	อากาศอำนวย	ท่าก้อน	32,897.25
		นาฮี	27,545.71
		โพนงาม	50,677.05
		โพนแพง	32,590.12
		วาใหญ่	60,946.05
		สามัคคีพัฒนา	69,942.83
		อากาศ	46,377.23
หนองคาย	ท่าบ่อ	กองนาง	9,696.10
		โคกคอน	5,576.82

ที่มาข้อมูล:

1. พื้นที่น้ำท่วมรายเดือน ช่วง 7 ปี (พ.ศ.2557 - 2563): GISTDA
2. Area-Based พื้นที่เสี่ยงภัยน้ำท่วม ปี พ.ศ. 2561: สททช
3. พื้นที่เสี่ยงภัยน้ำท่วมหลากดินโคลนถล่ม ช่วง 12 ปี (พ.ศ. 2551 - 2563): สวท ทน

พื้นที่เสี่ยงน้ำท่วมและน้ำหลากปานกลาง เดือนกรกฎาคม ในพื้นที่สำนักงานทรัพยากรน้ำภาค 3

จังหวัด	อำเภอ	ตำบล	พื้นที่เสี่ยงน้ำท่วม (ไร่)
		ท่าบ่อ	2,620.77
		นาข่า	7,697.18
		น้ำโมง	31,641.84
		บ้านเตื่อ	1,265.81
		บ้านถ่อน	0.06
		บ้านवान	6,257.18
		โพนสา	16.58
		หนองนาง	36.77
	โพธิ์ตาก	โพธิ์ตาก	7,297.02
		โพนทอง	12,656.17
	โพนพิสัย	จุมพล	5,283.25
		ชุมช้าง	30,764.57
		ทุ่งหลวง	38,365.85
		นาหนัง	77,501.05
		วัดหลวง	35,840.23
		สร้างนางขาว	27,654.33
		เหล่าต่างคำ	39,930.84
	เมืองหนองคาย	กวนวัน	0.61
		ค้ายบกหวาน	53,475.20
		ในเมือง	2,557.51
		บ้านเตื่อ	23,846.24
		ปะโค	11.35
		พระธาตุบังพวน	28,417.17
		โพธิ์ชัย	19,603.41
		โพนสว่าง	24,939.01
		มีชัย	4,487.46
		เมืองหมี่	0.17
		วัดธาตุ	31,535.41
		เวียงคุก	9,631.89
		สีกาย	12,798.94
		หนองกอมเกาะ	12,658.03
		หาดคำ	40,082.65
		หินโงม	11,723.22
	ศรีเชียงใหม่	หนองปลาปาก	19,747.54

ที่มาข้อมูล:

1. พื้นที่น้ำท่วมรายเดือน ช่วง 7 ปี (พ.ศ.2557 - 2563): GISTDA
2. Area-Based พื้นที่เสี่ยงภัยน้ำท่วม ปี พ.ศ. 2561: สททช
3. พื้นที่เสี่ยงภัยน้ำท่วมหลากดินโคลนถล่ม ช่วง 12 ปี (พ.ศ. 2551 - 2563): สวพ ทน

## พื้นที่เสี่ยงน้ำท่วมและน้ำหลากปานกลาง เดือนกรกฎาคม ในพื้นที่สำนักงานทรัพยากรน้ำภาค 3

จังหวัด	อำเภอ	ตำบล	พื้นที่เสี่ยงน้ำท่วม (ไร่)
	สระใคร	คอกช้าง	20.46
		บ้านฝาง	62.23
		สระใคร	38,815.67
หนองบัวลำภู	นากลาง	กุดดินจี่	41,506.07
		กุดแห่	11,461.40
		แกกलय	31,168.44
		ดงสวรรค์	19,652.46
		ด่านช้าง	34,533.31
		นากลาง	31,552.50
		โนนเมือง	0.00
		ฝั่งแดง	63,607.45
		อุทัยสวรรค์	36,079.45
	นาวัง	เทพศิรี	11,916.17
		นาแก	15,319.96
		นาเหล่า	6,526.65
		วังทอง	4,844.50
		วังปลาบ่อ	0.45
	โนนสัง	กุดคู	36,757.58
		โคกม่วง	2,609.30
		นิคมพัฒนา	26,707.72
		โนนเมือง	6,430.78
		โนนสัง	8,017.50
		บ้านค้อ	19,633.33
		บ้านถิ่น	24,722.37
		ปางกู่	10,928.50
		หนองเรือ	17,027.48
	เมืองหนองบัวลำภู	กุดจิก	35,488.70
		นาคำไฮ	52,752.31
		นามะเฟือง	27,218.79
		โนนขมิ้น	26,912.65
		บ้านขาม	29,165.32
		บ้านพร้าว	14,470.86
		ป่าไม้งาม	10,703.11
		โพธิ์ชัย	19,208.48

ที่มาข้อมูล:

1. พื้นที่น้ำท่วมรายเดือน ช่วง 7 ปี (พ.ศ.2557 - 2563): GISTDA
2. Area-Based พื้นที่เสี่ยงภัยน้ำท่วม ปี พ.ศ. 2561: สททช
3. พื้นที่เสี่ยงภัยน้ำท่วมหลากดินโคลนถล่ม ช่วง 12 ปี (พ.ศ. 2551 - 2563): สวท ทน

พื้นที่เสี่ยงน้ำท่วมและน้ำหลากปานกลาง เดือนกรกฎาคม ในพื้นที่สำนักงานทรัพยากรน้ำภาค 3

จังหวัด	อำเภอ	ตำบล	พื้นที่เสี่ยงน้ำท่วม (ไร่)
		ลำภู	10,336.71
		หนองบัว	30,409.78
		หนองภัยศูนย์	6,455.84
		หนองสวรรค์	24,319.02
		หนองหว่า	25,620.27
		ห้วยนา	22,445.61
	ศรีบุญเรือง	หนองแก	0.07
		หนองบัวใต้	4,258.77
	สุวรรณคูหา	กุดผึ้ง	14,947.04
		ดงมะไฟ	43,682.67
		นาด่าน	16,552.94
		นาดี	47,238.24
		นาสี	11,769.96
		บ้านโคก	31,968.53
		สุวรรณคูหา	14,388.72
อุดรธานี	ทุ่งฝน	นาชุมแสง	8,075.96
		นาทม	9,754.37
	น้ำโสม	นางัว	5,965.53
		บ้านหยวก	17,847.49
		สามัคคี	26.38
	บ้านดุง	ถ่อนนาลับ	41,785.73
		นาคำ	37,683.43
		นาโหม	67,730.99
		บ้านจันทน์	0.00
		บ้านชัย	31,087.75
		บ้านดุง	14,111.13
	บ้านผือ	กลางใหญ่	16,432.05
		คำด้วง	1,435.46
		จำปาโมง	24,590.20
		บ้านค้อ	11,332.14
		บ้านผือ	18,483.36
		เมืองพาน	19,762.66
	พิบูลย์รักษ์	ดอนกลอย	0.00
		นาทราย	40,284.37

ที่มาข้อมูล:

1. พื้นที่น้ำท่วมรายเดือน ช่วง 7 ปี (พ.ศ.2557 - 2563): GISTDA
2. Area-Based พื้นที่เสี่ยงภัยน้ำท่วม ปี พ.ศ. 2561: สททช
3. พื้นที่เสี่ยงภัยน้ำท่วมหลากดินโคลนถล่ม ช่วง 12 ปี (พ.ศ. 2551 - 2563): สวท ทน

พื้นที่เสี่ยงน้ำท่วมและน้ำหลากปานกลาง เดือนกรกฎาคม ในพื้นที่สำนักงานทรัพยากรน้ำภาค 3

จังหวัด	อำเภอ	ตำบล	พื้นที่เสี่ยงน้ำท่วม (ไร่)
		บ้านแดง	41,056.81
	เพ็ญ	จอมศรี	73,793.84
		เตาไห	14,910.22
		นาบัว	18,476.71
		บ้านธาตุ	69,670.88
		บ้านเหล่า	12,130.07
		สุขสำ	13,210.74
	สร้างคอม	เชียงดา	18,538.67
		นาสะอาด	14,297.21
		บ้านยวด	9,682.35
		บ้านหินโงม	24,262.53
		สร้างคอม	39,583.72
	หนองทาน	สะแบง	0.16
รวม			7,327,793.43

ที่มาข้อมูล:

- 1 พื้นที่น้ำท่วมรายเดือน ช่วง 7 ปี (พ.ศ.2557 - 2563): GISTDA
2. Area-Based พื้นที่เสี่ยงภัยน้ำท่วม ปี พ.ศ. 2561: สททช
3. พื้นที่เสี่ยงภัยน้ำท่วมหลากดินโคลนถล่ม ช่วง 12 ปี (พ.ศ. 2551 - 2563): สวพ ทน



## พื้นที่เสี่ยงน้ำท่วมและน้ำหลากปานกลาง เดือนสิงหาคม ในพื้นที่สำนักงานทรัพยากรน้ำภาค 3

จังหวัด	อำเภอ	ตำบล	พื้นที่เสี่ยงน้ำท่วม (ไร่)
นครพนม	ท่าอุเทน	ไชยบุรี	0.25
		พนอม	37,887.27
	ธาตุพนม	ธาตุพนม	10,299.38
		ธาตุพนมเหนือ	14,172.11
		นาหนาด	16,569.79
		น้ำก่ำ	42,667.39
		ฝั่งแดง	10,450.83
	นาแก	ก้านเหลือง	8,653.96
		คำพิ	3,278.16
		นาแก	4,874.79
		นาคู	19,197.87
		นาเลียง	14,586.33
		บ้านแก้ง	3,235.22
		พระซอง	5,901.04
		พิมาน	10,030.79
		พุ่มแก	18,866.39
		สีชมพู	4,667.08
		หนองป่อ	9,470.57
		หนองสังข์	24,565.27
	นาทม	ดอนเตย	35,310.39
		นาทม	49,829.48
	นาหว้า	ท่าเรือ	17,636.37
		นาคุณใหญ่	9,136.62
		นางัว	62,090.48
		นาหว้า	44,948.73
		บ้านเสียว	26,553.75
		เหล่าพัฒนา	32,290.49
	ปลาปาก	โคกสว่าง	801.16
	โพนสวรรค์	บ้านค้อ	27,015.16
	เรณูนคร	ท่าลาด	0.06
		นาขาม	20,769.32
	วังยาง	โคกสี	14,871.54
		ยอดขาด	23,987.32
วังยาง		54,402.51	

ที่มาข้อมูล:

1. พื้นที่น้ำท่วมรายเดือน ช่วง 7 ปี (พ.ศ.2557 - 2563): GISTDA
2. Area-Based พื้นที่เสี่ยงภัยน้ำท่วม ปี พ.ศ. 2561: สททช
3. พื้นที่เสี่ยงภัยน้ำท่วมหลากดินโคลนถล่ม ช่วง 12 ปี (พ.ศ. 2551 - 2563): สวท ทน

พื้นที่เสี่ยงน้ำท่วมและน้ำหลากปานกลาง เดือนสิงหาคม ในพื้นที่สำนักงานทรัพยากรน้ำภาค 3

จังหวัด	อำเภอ	ตำบล	พื้นที่เสี่ยงน้ำท่วม (ไร่)
		หนองโพธิ์	6,195.89
	ศรีสงคราม	ท่าบ่อสงคราม	38,750.89
		นาคำ	34,565.82
		นาเดื่อ	18,594.07
		บ้านข่า	46,563.87
		บ้านเอื้อง	35,774.97
		โพนสว่าง	28,523.79
		ศรีสงคราม	19,949.21
		สามผง	60,145.30
		หาดแพง	42,004.70
บึงกาฬ	เซกา	ซาง	51,555.71
		เซกา	0.03
		ท่ากกแดง	47,935.80
		ท่าสะอาด	50,848.55
		หนองท่อม	28,339.77
	โซพิสัย	คำแก้ว	17,069.70
		โซ่	14,355.03
	พรเจริญ	ดอนหญ้านาง	14,211.08
		พรเจริญ	14,302.03
		วังชมภู	33,016.29
		ศรีชมภู	19,854.83
		ศรีสำราญ	99.57
		หนองหัวช้าง	14,426.50
เลย	เชียงคาน	เขาแก้ว	52,220.94
		จอมศรี	22,764.45
		เชียงคาน	39,830.64
		ธาตุ	90,536.34
		นาข้าว	53,042.40
		บุสม	58.08
		ปากตม	12,977.74
		หาดทรายขาว	14,889.03
	ด่านซ้าย	อิปุ่ม	93.93
	นาดัง	ท่าสวรรค์	27,488.02
		ท่าสะอาด	32,736.64

ที่มาข้อมูล:

1. พื้นที่น้ำท่วมรายเดือน ช่วง 7 ปี (พ.ศ.2557 - 2563): GISTDA
2. Area-Based พื้นที่เสี่ยงภัยน้ำท่วม ปี พ.ศ. 2561: สททช
3. พื้นที่เสี่ยงภัยน้ำท่วมหลากดินโคลนถล่ม ช่วง 12 ปี (พ.ศ. 2551 - 2563): สวท ทน

## พื้นที่เสี่ยงน้ำท่วมและน้ำหลากปานกลาง เดือนสิงหาคม ในพื้นที่สำนักงานทรัพยากรน้ำภาค 3

จังหวัด	อำเภอ	ตำบล	พื้นที่เสี่ยงน้ำท่วม (ไร่)
		นาดุ้ง	19,467.95
		นาดอกคำ	45,730.47
	ปากชม	ชมเจริญ	43,884.31
		เชียงกลม	95,413.09
		ปากชม	69,051.10
		ห้วยบ่อซืน	22,843.33
		ห้วยพิชัย	7,798.58
	ภูหลวง	เลยวังไสย์	454.44
	เมืองเลย	กุดป่อง	7,585.31
		ชัยพฤกษ์	43,806.37
		นาแหม	6,396.24
		นาดินดำ	83,009.35
		นาโป่ง	11,316.98
		นาอ้อ	17,540.54
		นาอาน	27,794.92
		น้ำสวย	128,052.67
		เมือง	5,510.64
		ศรีสองรัก	44,679.72
	วังสะพุง	ปากปวน	8,170.96
		ผาน้อย	70,298.02
		ผาบึง	0.17
		วังสะพุง	29.55
		ศรีสงคราม	52,821.73
	เอราวัณ	ผาอินทร์แปลง	10.44
		เอราวัณ	48,479.36
สกลนคร	กุสุมาลย์	นาเพียง	33,089.27
		อุ่มจาน	50,735.02
	คำตากล้า	คำตากล้า	64,050.46
		นาแต่	53,360.82
		แพด	58,213.33
		หนองบัวลิม	50,261.05
	โคกศรีสุพรรณ	ดำนม่วงคำ	30,150.78
		ตองโขบ	10,343.08
		แมคนาทม	21,685.80

ที่มาข้อมูล:

1. พื้นที่น้ำท่วมรายเดือน ช่วง 7 ปี (พ.ศ.2557 - 2563): GISTDA
2. Area-Based พื้นที่เสี่ยงภัยน้ำท่วม ปี พ.ศ. 2561: สททช
3. พื้นที่เสี่ยงภัยน้ำท่วมหลากดินโคลนถล่ม ช่วง 12 ปี (พ.ศ. 2551 - 2563): สวท ทน

## พื้นที่เสี่ยงน้ำท่วมและน้ำหลากปานกลาง เดือนสิงหาคม ในพื้นที่สำนักงานทรัพยากรน้ำภาค 3

จังหวัด	อำเภอ	ตำบล	พื้นที่เสี่ยงน้ำท่วม (ไร่)
		เหล่าโพนค้อ	3,475.79
	เจริญศิลป์	โคกศิลา	28,314.20
		เจริญศิลป์	45,572.25
		ทุ่งแก	40,129.09
		บ้านเหล่า	64,524.88
	เต่างอย	บึงหวาย	0.65
	บ้านม่วง	ดงหม้อทอง	53,747.83
		ดงหม้อทองใต้	18,840.06
		ดงเหนือ	58,511.43
		โนนสะอาด	34,620.64
		บ่อแก้ว	53,078.22
		ม่วง	42,539.39
		มาย	42,697.30
		หนองกว้าง	24,456.69
		ห้วยหลัว	23.73
	พรรณานิคม	เชิงชุม	13,789.76
		สว่าง	24,518.57
	โพพนาแก้ว	เชียงสี	23,149.31
		นาแก้ว	33,908.41
		นาตงวัฒนา	20,996.07
		บ้านแป้น	42,738.23
		บ้านโพน	3,400.23
	เมืองสกลนคร	ขมิ้น	2,280.49
		โคกก่อง	12,231.91
		จิวต่อน	23,299.12
		เชียงเครือ	49,891.88
		ดงชน	15,202.16
		ดงมะไฟ	10,274.26
		ท่าแร่	25,767.45
		ธาตุเชิงชุม	33,322.65
		ธาตุนาเวง	14,153.71
		โนนหอม	5,530.01
		พังขว้าง	8,968.24
		ม่วงลาย	10,759.65

ที่มาข้อมูล:

1. พื้นที่น้ำท่วมรายเดือน ช่วง 7 ปี (พ.ศ.2557 - 2563): GISTDA
2. Area-Based พื้นที่เสี่ยงภัยน้ำท่วม ปี พ.ศ. 2561: สททช
3. พื้นที่เสี่ยงภัยน้ำท่วมหลากดินโคลนถล่ม ช่วง 12 ปี (พ.ศ. 2551 - 2563): สวท ทน

## พื้นที่เสี่ยงน้ำท่วมและน้ำหลากปานกลาง เดือนสิงหาคม ในพื้นที่สำนักงานทรัพยากรน้ำภาค 3

จังหวัด	อำเภอ	ตำบล	พื้นที่เสี่ยงน้ำท่วม (ไร่)
		หนองลาด	10,900.88
		ห้วยยาง	1,007.12
		เหล่าปอแดง	28,056.13
		ฮางโฮง	27,862.41
	วานรนิวาส	กุดเรือคำ	34,866.54
		ข้าวก่าย	30,087.18
		คูสะคาม	38,354.85
		ธาตุ	73,112.12
		นาคำ	39,225.22
		นาซอ	52,571.57
	วานรนิวาส	วานรนิวาส	47,523.27
		ศรีวิชัย	2.28
		หนองแวง	12,707.21
		หนองแวงใต้	54,200.34
		หนองสนม	37,120.31
		อินทร์แปลง	24,310.00
	สว่างแดนดิน	โคกสี	195.81
		ตาลโกน	1,179.34
		ทรายมูล	30,881.47
		ธาตุทอง	30,152.11
		บ้านถ่อน	390.38
		พินนา	17,321.01
		แวง	2,824.27
		สว่างแดนดิน	4,889.91
	ส่องดาว	วัฒนา	955.44
	อากาศอำนวย	ท่าก้อน	30,479.58
		นาฮี	27,372.41
		โพนงาม	36,312.13
		โพนแพง	31,435.98
		วาใหญ่	58,141.83
		สามัคคีพัฒนา	42,278.49
		อากาศ	43,453.74
หนองคาย	ท่าบ่อ	กองนาง	9,696.10
		โคกคอน	5,576.82

ที่มาข้อมูล:

1. พื้นที่น้ำท่วมรายเดือน ช่วง 7 ปี (พ.ศ.2557 - 2563): GISTDA
2. Area-Based พื้นที่เสี่ยงภัยน้ำท่วม ปี พ.ศ. 2561: สททช
3. พื้นที่เสี่ยงภัยน้ำท่วมหลากดินโคลนถล่ม ช่วง 12 ปี (พ.ศ. 2551 - 2563): สวท ทน

## พื้นที่เสี่ยงน้ำท่วมและน้ำหลากปานกลาง เดือนสิงหาคม ในพื้นที่สำนักงานทรัพยากรน้ำภาค 3

จังหวัด	อำเภอ	ตำบล	พื้นที่เสี่ยงน้ำท่วม (ไร่)
		ท่าบ่อ	2,620.77
		นาข่า	7,697.18
		น้ำโมง	31,641.84
		บ้านเตือ	1,265.81
		บ้านถ่อน	0.06
		บ้านว่าน	6,257.18
		โพนสา	16.58
		หนองนาง	36.77
	โพธิ์ตาก	โพธิ์ตาก	7,297.02
		โพนทอง	12,656.17
	โพนพิสัย	จุมพล	5,283.25
		ชุมช้าง	30,552.62
		ทุ่งหลวง	38,347.00
		นาหนัง	66,803.99
		วัดหลวง	35,837.58
		สร้างนางขาว	26,434.20
		เหล่าต่างคำ	37,980.23
	เมืองหนองคาย	กวนวัน	0.61
		ค่ายบกหวาน	52,138.49
		ในเมือง	2,557.51
		บ้านเตือ	23,685.22
		ปะโค	11.35
		พระธาตุบังพวน	28,417.17
		โพธิ์ชัย	19,550.74
		โพนสว่าง	22,075.33
		มีชัย	4,487.46
		เมืองหมี่	0.17
		วัดธาตุ	25,174.45
		เวียงคุก	9,631.89
		สีกาย	11,457.65
		หนองกอมเกาะ	12,658.03
		หาดคำ	32,438.58
		หินโงม	10,766.70
	ศรีเชียงใหม่	หนองปลาปาก	19,747.54

ที่มาข้อมูล:

1. พื้นที่น้ำท่วมรายเดือน ช่วง 7 ปี (พ.ศ.2557 - 2563): GISTDA
2. Area-Based พื้นที่เสี่ยงภัยน้ำท่วม ปี พ.ศ. 2561: สททช
3. พื้นที่เสี่ยงภัยน้ำท่วมหลากดินโคลนถล่ม ช่วง 12 ปี (พ.ศ. 2551 - 2563): สวท ทน

## พื้นที่เสี่ยงน้ำท่วมและน้ำหลากปานกลาง เดือนสิงหาคม ในพื้นที่สำนักงานทรัพยากรน้ำภาค 3

จังหวัด	อำเภอ	ตำบล	พื้นที่เสี่ยงน้ำท่วม (ไร่)
	สระใคร	คอกช้าง	20.46
		บ้านฝาง	62.23
		สระใคร	38,815.67
หนองบัวลำภู	นากลาง	กุดดินจี่	41,506.07
		กุดแท้	11,461.40
		เก่ากลอย	31,168.44
		ดงสวรรค์	19,652.46
		ด่านช้าง	34,533.31
		นากลาง	31,552.50
		โนนเมือง	0.00
		ฝั่งแดง	63,607.45
		อุทัยสวรรค์	36,079.45
	นาวัง	เทพศิรี	11,916.17
		นาแก	15,319.96
		นาเหล่า	6,526.65
		วังทอง	4,844.50
		วังปลาป้อม	0.45
	โนนสัง	กุดคู	36,757.58
		โคกม่วง	2,609.30
		นิคมพัฒนา	26,707.72
		โนนเมือง	6,430.78
		โนนสัง	8,017.50
		บ้านค้อ	19,633.33
		บ้านถิ่น	24,722.37
		ปางกู่	10,928.50
		หนองเรือ	17,027.48
	เมืองหนองบัวลำภู	กุดจิก	35,488.70
		นาคำไฮ	52,752.31
		นามะเฟือง	27,218.79
		โนนขมิ้น	26,912.65
		บ้านขาม	29,165.32
		บ้านพร้าว	14,470.86
		ป่าไม้งาม	10,703.11
		โพธิ์ชัย	19,208.48

ที่มาข้อมูล:

1. พื้นที่น้ำท่วมรายเดือน ช่วง 7 ปี (พ.ศ.2557 - 2563): GISTDA
2. Area-Based พื้นที่เสี่ยงภัยน้ำท่วม ปี พ.ศ. 2561: สททช
3. พื้นที่เสี่ยงภัยน้ำท่วมหลากดินโคลนถล่ม ช่วง 12 ปี (พ.ศ. 2551 - 2563): สวท ทน

## พื้นที่เสี่ยงน้ำท่วมและน้ำหลากปานกลาง เดือนสิงหาคม ในพื้นที่สำนักงานทรัพยากรน้ำภาค 3

จังหวัด	อำเภอ	ตำบล	พื้นที่เสี่ยงน้ำท่วม (ไร่)
		ลำภู	10,336.71
		หนองบัว	30,409.78
		หนองภัยศูนย์	6,455.84
		หนองสวรรค์	24,319.02
		หนองหัว	25,620.27
		หัวนา	22,445.61
	ศรีบุญเรือง	หนองแก	0.07
		หนองบัวใต้	4,258.77
	สุวรรณคูหา	กุดผึ้ง	14,947.04
		ดงมะไฟ	43,682.67
		นาด่าน	16,552.94
		นาดี	47,238.24
		นาสี	11,769.96
		บ้านโคก	31,968.53
		สุวรรณคูหา	14,388.72
อุดรธานี	ทุ่งฝน	นาชุมแสง	8,075.96
		นาทม	9,754.37
	น้ำโสม	นาจัว	5,965.53
		บ้านหยวก	17,847.49
		สามัคคี	26.38
	บ้านดุง	ถ่อนนาลับ	40,784.07
		นาคำ	37,410.89
		นาไหม	63,717.07
		บ้านจันทน์	0.00
		บ้านชัย	30,716.87
		บ้านดุง	14,111.13
	บ้านฝ่อ	กลางใหญ่	16,432.05
		คำด้าง	1,435.46
		จำปาโมง	24,590.20
		บ้านค้อ	11,332.14
		บ้านฝ่อ	18,483.36
		เมืองพาน	19,762.66
	พิบูลย์รักษ์	ดอนกลอย	0.00
		นาทราย	39,982.45

ที่มาข้อมูล:

1. พื้นที่น้ำท่วมรายเดือน ช่วง 7 ปี (พ.ศ.2557 - 2563): GISTDA
2. Area-Based พื้นที่เสี่ยงภัยน้ำท่วม ปี พ.ศ. 2561: สททช
3. พื้นที่เสี่ยงภัยน้ำท่วมหลากดินโคลนถล่ม ช่วง 12 ปี (พ.ศ. 2551 - 2563): สวท ทน



## พื้นที่เสี่ยงน้ำท่วมและน้ำหลากปานกลาง เดือนสิงหาคม ในพื้นที่สำนักงานทรัพยากรน้ำภาค 3

จังหวัด	อำเภอ	ตำบล	พื้นที่เสี่ยงน้ำท่วม (ไร่)
		บ้านแดง	40,751.60
	เพ็ญ	จอมศรี	67,536.19
		เตาไห	14,391.83
		นาบัว	18,139.08
		บ้านธาตุ	68,578.74
		บ้านเหล่า	11,853.47
		สุขเส้า	13,055.91
	สร้างคอม	เชียงดา	18,447.94
		นาสะอาด	14,283.21
		บ้านยวด	9,655.56
		บ้านหินโงม	21,585.03
		สร้างคอม	33,915.31
	หนองหาน	สะแบง	0.16
รวม			6,963,299.22

ที่มาข้อมูล:

1. พื้นที่น้ำท่วมรายเดือน ช่วง 7 ปี (พ.ศ.2557 - 2563): GISTDA
2. Area-Based พื้นที่เสี่ยงภัยน้ำท่วม ปี พ.ศ. 2561: สททช
3. พื้นที่เสี่ยงภัยน้ำท่วมหลากดินโคลนถล่ม ช่วง 12 ปี (พ.ศ. 2551 - 2563): สวพ ทน

## พื้นที่เสี่ยงน้ำท่วมและน้ำหลากมาก เดือนสิงหาคม ในพื้นที่สำนักงานทรัพยากรน้ำภาค 3

จังหวัด	อำเภอ	ตำบล	พื้นที่เสี่ยงน้ำท่วม (ไร่)	
นครพนม	ท่าอุเทน	พนอม	984.43	
		ธาตุพนม	809.06	
		ธาตุพนมเหนือ	2,112.31	
			นาหนาด	383.10
			น้ำก่ำ	56.20
			ฝั่งแดง	981.20
		นาแก	ก้านเหลือง	257.69
			นาแก	240.81
			นาคู	1,621.31
			พระซอง	23.17
			พิมาน	1,781.97
			พุ่มแก	1,283.60
			สีชมพู	754.20
			หนองบ่อ	41.54
			หนองสังข์	559.36
		นาทม	ดอนเตย	17,828.24
			นาทม	14,201.96
		นาหว้า	ท่าเรือ	823.26
			นาคุณใหญ่	351.40
			นาจัว	673.55
			นาหว้า	1,272.79
			บ้านเสียว	2,485.56
			เหล่าพัฒนา	11,391.07
		โพนสวรรค์	บ้านค้อ	152.58
		เรณูนคร	นาขาม	410.60
		วังยาง	ยอดขาด	434.41
			วังยาง	65.30
		ศรีสงคราม	ท่าบ่อสงคราม	30,194.37
			นาคำ	1,874.79
			นาเตือ	1,561.64
			บ้านข่า	12,852.84
			บ้านเอื้อง	1,384.34
			โพนสว่าง	2,320.44
	ศรีสงคราม		4,136.56	

ที่มาข้อมูล:

1. พื้นที่น้ำท่วมรายเดือน ช่วง 7 ปี (พ.ศ.2557 - 2563): GISTDA
2. Area-Based พื้นที่เสี่ยงภัยน้ำท่วม ปี พ.ศ. 2561: สททช
3. พื้นที่เสี่ยงภัยน้ำท่วมหลากดินโคลนถล่ม ช่วง 12 ปี (พ.ศ. 2551 - 2563): สวพ ทน

พื้นที่เสี่ยงน้ำท่วมและน้ำหลากมาก เดือนสิงหาคม ในพื้นที่สำนักงานทรัพยากรน้ำภาค 3

จังหวัด	อำเภอ	ตำบล	พื้นที่เสี่ยงน้ำท่วม (ไร่)
		สามผง	16,670.75
		หาดแพง	5,378.64
บึงกาฬ	เซกา	ซาง	16,758.67
		ท่ากกแดง	2,276.60
		ท่าสะอาด	5,855.86
		หนองทุ่ม	1,021.18
	โซพิสัย	คำแก้ว	9,003.68
		โซ่	7,666.83
	พรเจริญ	ดอนหญ้านาง	3,688.29
		วังชมภู	754.41
		ศรีชมภู	1,330.01
		ศรีสำราญ	52.57
		หนองหัวช้าง	8,073.98
สกลนคร	กุสุมาลย์	นาเพียง	569.17
		อุ่มจาน	649.51
	คำตากล้า	คำตากล้า	3,152.68
		นาแต่	5,578.85
		แพด	687.96
		หนองบัวลิม	3,705.61
	โคกศรีสุพรรณ	ด่านม่วงคำ	820.62
		ตองโขบ	419.52
		แมตนาทม	494.81
		เหล่าโพนค้อ	175.26
	เจริญศิลป์	โคกศิลา	991.40
		เจริญศิลป์	503.56
		ทุ่งแก	125.10
		บ้านเหล่า	3.42
	บ้านม่วง	ดงหม้อทอง	3,682.24
		ดงหม้อทองใต้	16.74
		ดงเหนือ	11,277.07
		โนนสะอาด	2,495.44
		บ่อแก้ว	974.75
		ม่วง	1,987.14
		มาย	113.60

ที่มาข้อมูล:

1. พื้นที่น้ำท่วมรายเดือน ช่วง 7 ปี (พ.ศ.2557 - 2563): GISTDA
2. Area-Based พื้นที่เสี่ยงภัยน้ำท่วม ปี พ.ศ. 2561: สททช
3. พื้นที่เสี่ยงภัยน้ำท่วมหลากดินโคลนถล่ม ช่วง 12 ปี (พ.ศ. 2551 - 2563): สวท ทน

## พื้นที่เสี่ยงน้ำท่วมและน้ำหลากมาก เดือนสิงหาคม ในพื้นที่สำนักงานทรัพยากรน้ำภาค 3

จังหวัด	อำเภอ	ตำบล	พื้นที่เสี่ยงน้ำท่วม (ไร่)
		หนองกว้าง	123.20
	พรรณานิคม	เชิงชุม	904.93
		สว่าง	105.25
	โพนนาแก้ว	เชียงสือ	703.42
		นาแก้ว	15.38
		นาตงวัฒนา	432.16
		บ้านแป้น	89.41
		บ้านโพน	1,064.80
	เมืองสกลนคร	โคกก่อง	778.51
		จิวัดอน	624.95
		เชียงเครือ	520.40
		ดงชน	763.76
		ท่าแร่	144.78
		ธาตุเชิงชุม	219.79
		ม่วงลาย	63.16
		หนองลาด	443.20
		เหล่าปอแดง	1,890.66
		ฮางโฮง	569.50
	วานรนิวาส	กุดเรือคำ	31.96
		ข้าวก่าย	5,005.49
		คูสะคาม	0.04
		ธาตุ	678.65
		นาคำ	125.08
		นาซอ	2,489.48
		วานรนิวาส	104.40
		หนองแวงใต้	11.33
		หนองสนม	1,069.47
	สว่างแดนดิน	ทรายมูล	1,035.56
		ธาตุทอง	916.05
		พันนา	606.79
	อากาศอำนวย	ท่าก้อน	2,417.67
		นาฮี	173.31
		โพนงาม	14,364.91
		โพนแพง	1,154.14

ที่มาข้อมูล:

1. พื้นที่น้ำท่วมรายเดือน ช่วง 7 ปี (พ.ศ.2557 - 2563): GISTDA
2. Area-Based พื้นที่เสี่ยงภัยน้ำท่วม ปี พ.ศ. 2561: สททช
3. พื้นที่เสี่ยงภัยน้ำท่วมหลากดินโคลนถล่ม ช่วง 12 ปี (พ.ศ. 2551 - 2563): สวท ทน

## พื้นที่เสี่ยงน้ำท่วมและน้ำหลากมาก เดือนสิงหาคม ในพื้นที่สำนักงานทรัพยากรน้ำภาค 3

จังหวัด	อำเภอ	ตำบล	พื้นที่เสี่ยงน้ำท่วม (ไร่)
		วาใหญ่	2,804.22
		สามัคคีพัฒนา	27,664.34
		อากาศ	2,923.49
หนองคาย	โพนพิสัย	ชุมช้าง	211.95
		ทุ่งหลวง	18.84
		นาหนัง	10,697.06
		วัดหลวง	2.65
		สร้างนางขาว	1,220.13
		เหล่าต่างคำ	1,950.61
	เมืองหนองคาย	ค่ายบกหวาน	1,336.71
		บ้านเดื่อ	161.02
		โพธิ์ชัย	52.68
		โพนสว่าง	2,863.67
		วัดธาตุ	6,360.96
		สีกาย	1,341.29
		หาดคำ	7,644.07
		หินโงม	956.52
อุดรธานี	บ้านดุง	ถ่อนนาลับ	1,001.66
		นาคำ	272.54
		นาโหม	4,013.91
		บ้านชัย	370.88
	พิบูลย์รักษ์	นาทราย	301.93
		บ้านแดง	305.21
	เพ็ญ	จอมศรี	6,257.65
		เตาไห	518.39
		นาบัว	337.63
		บ้านธาตุ	1,092.15
		บ้านเหล่า	276.60
		สุ่มเส้า	154.83
	สร้างคอม	เชียงดา	90.73
		นาสะอาด	13.99
		บ้านยวด	26.79
		บ้านหินโงม	2,677.51
		สร้างคอม	5,668.41

ที่มาข้อมูล:

- 1 พื้นที่น้ำท่วมรายเดือน ช่วง 7 ปี (พ.ศ.2557 - 2563): GISTDA
2. Area-Based พื้นที่เสี่ยงภัยน้ำท่วม ปี พ.ศ. 2561: สททช
3. พื้นที่เสี่ยงภัยน้ำท่วมหลากดินโคลนถล่ม ช่วง 12 ปี (พ.ศ. 2551 - 2563): สวท ทน

พื้นที่เสี่ยงน้ำท่วมและน้ำหลากมาก เดือนสิงหาคม ในพื้นที่สำนักงานทรัพยากรน้ำภาค 3

จังหวัด	อำเภอ	ตำบล	พื้นที่เสี่ยงน้ำท่วม (ไร่)
รวม			364,494.21

ที่มาข้อมูล:

1. พื้นที่น้ำท่วมรายเดือน ช่วง 7 ปี (พ.ศ.2557 - 2563): GISTDA
2. Area-Based พื้นที่เสี่ยงภัยน้ำท่วม ปี พ.ศ. 2561: สททช
3. พื้นที่เสี่ยงภัยน้ำท่วมหลากดินโคลนถล่ม ช่วง 12 ปี (พ.ศ. 2551 - 2563): สวพ ทน

## พื้นที่เสี่ยงน้ำท่วมและน้ำหลากปานกลาง เดือนกันยายน ในพื้นที่สำนักงานทรัพยากรน้ำภาค 3

จังหวัด	อำเภอ	ตำบล	พื้นที่เสี่ยงน้ำท่วม (ไร่)
นครพนม	ท่าอุเทน	ไชยบุรี	0.25
		พนอม	38,436.82
	ธาตุพนม	ธาตุพนม	10,280.90
		ธาตุพนมเหนือ	14,274.60
		นาหนาด	16,585.39
		น้ำก่ำ	42,723.59
		ฝั่งแดง	10,653.42
	นาแก	ก้านเหลือง	8,897.50
		คำพิ	3,278.16
		นาแก	5,078.84
		นาคู	20,444.25
		นาเสียง	14,586.33
		บ้านแก้ง	3,235.22
		พระซอง	5,923.93
		พิมาน	10,880.54
		พุ่มแก	19,137.56
		สีชมพู	4,720.99
		หนองป่อ	9,493.10
		หนองสังข์	25,098.64
	นาทม	ดอนเตย	39,572.53
		นาทม	55,256.80
	นาหว้า	ท่าเรือ	17,677.88
		นาคุณใหญ่	9,105.83
		นางัว	62,102.85
		นาหว้า	45,205.38
		บ้านเสียว	26,918.82
		เหล่าพัฒนา	36,954.21
	ปลาปาก	โคกสว่าง	801.16
	โพนสวรรค์	บ้านค้อ	27,006.01
	เรณูนคร	ท่าลาด	0.06
		นาขาม	20,854.31
	วังยาง	โคกสี	14,871.54
		ยอดขาด	24,017.93
วังยาง		54,418.76	

ที่มาข้อมูล:

1. พื้นที่น้ำท่วมรายเดือน ช่วง 7 ปี (พ.ศ.2557 - 2563): GISTDA
2. Area-Based พื้นที่เสี่ยงภัยน้ำท่วม ปี พ.ศ. 2561: สททช
3. พื้นที่เสี่ยงภัยน้ำท่วมหลากดินโคลนถล่ม ช่วง 12 ปี (พ.ศ. 2551 - 2563): สวท ทน

พื้นที่เสี่ยงน้ำท่วมและน้ำหลากปานกลาง เดือนกันยายน ในพื้นที่สำนักงานทรัพยากรน้ำภาค 3

จังหวัด	อำเภอ	ตำบล	พื้นที่เสี่ยงน้ำท่วม (ไร่)
		หนองโพธิ์	6,195.89
	ศรีสงคราม	ท่าบ่อสงคราม	49,800.81
		นาคำ	35,633.67
		นาเดื่อ	19,273.36
		บ้านข่า	52,186.51
		บ้านเอื้อง	35,874.49
		โพนสว่าง	29,096.28
		ศรีสงคราม	21,683.05
		สามผง	66,562.68
		หาดแพง	44,449.56
บึงกาฬ	เซกา	ซาง	56,173.01
		เซกา	0.03
		ท่ากกแดง	49,896.09
		ท่าสะอาด	52,718.27
		หนองทุ่ม	29,205.25
	โซพิสัย	คำแก้ว	20,321.39
		โซ่	15,614.73
	พรเจริญ	ดอนหญ้านาง	15,185.51
		พรเจริญ	14,302.03
		วังชมภู	33,616.46
		ศรีชมภู	20,749.25
		ศรีสำราญ	147.47
		หนองหัวช้าง	17,092.00
เลย	เชียงคาน	เขาแก้ว	52,220.94
		จอมศรี	22,764.45
		เชียงคาน	39,830.64
		ธาตุ	90,536.34
		นาข้าว	53,042.40
		บุสม	58.08
		ปากตม	12,977.74
		หาดทรายขาว	14,889.03
	ด่านซ้าย	อู่ปุม	93.93
	นาดัง	ท่าสวรรค์	27,488.02
		ท่าสะอาด	32,736.64

ที่มาข้อมูล:

1. พื้นที่น้ำท่วมรายเดือน ช่วง 7 ปี (พ.ศ.2557 - 2563): GISTDA
2. Area-Based พื้นที่เสี่ยงภัยน้ำท่วม ปี พ.ศ. 2561: สททช
3. พื้นที่เสี่ยงภัยน้ำท่วมหลากดินโคลนถล่ม ช่วง 12 ปี (พ.ศ. 2551 - 2563): สวท ทน



## พื้นที่เสี่ยงน้ำท่วมและน้ำหลากปานกลาง เดือนกันยายน ในพื้นที่สำนักงานทรัพยากรน้ำภาค 3

จังหวัด	อำเภอ	ตำบล	พื้นที่เสี่ยงน้ำท่วม (ไร่)
		นาดุ้ง	19,467.95
		นาดอกคำ	45,730.47
	ปากชม	ชมเจริญ	43,884.31
		เชียงกลม	95,413.09
		ปากชม	69,051.10
		ห้วยบ่อซืน	22,843.33
		ห้วยพิชัย	7,798.58
	ภูหลวง	เลยวังไสย์	454.44
	เมืองเลย	กุดป่อง	7,585.31
		ชัยพฤกษ์	43,806.37
		นาแหม	6,396.24
		นาดินด้า	83,009.35
		นาโป่ง	11,316.98
		นาอ้อ	17,540.54
		นาอาน	27,794.92
		น้ำสวย	128,052.67
		เมือง	5,510.64
		ศรีสองรัก	44,679.72
	วังสะพุง	ปากปวน	8,170.96
		ผาน้อย	70,298.02
		ผาบึง	0.17
		วังสะพุง	29.55
		ศรีสงคราม	52,821.73
	เอราวัณ	ผาอินทร์แปลง	10.44
		เอราวัณ	48,479.36
สกลนคร	กุสุมาลย์	นาเพียง	33,202.89
		อุ่มจาน	50,804.21
	คำตากล้า	คำตากล้า	66,025.99
		นาแต่	55,108.94
		แพด	58,777.67
		หนองบัวลิม	53,455.57
	โคกศรีสุพรรณ	ด่านม่วงคำ	30,079.95
		ตองโขบ	10,762.59
		แมคนาท่ม	22,170.99

ที่มาข้อมูล:

1. พื้นที่น้ำท่วมรายเดือน ช่วง 7 ปี (พ.ศ.2557 - 2563): GISTDA
2. Area-Based พื้นที่เสี่ยงภัยน้ำท่วม ปี พ.ศ. 2561: สททช
3. พื้นที่เสี่ยงภัยน้ำท่วมหลากดินโคลนถล่ม ช่วง 12 ปี (พ.ศ. 2551 - 2563): สวท ทน

พื้นที่เสี่ยงน้ำท่วมและน้ำหลากปานกลาง เดือนกันยายน ในพื้นที่สำนักงานทรัพยากรน้ำภาค 3

จังหวัด	อำเภอ	ตำบล	พื้นที่เสี่ยงน้ำท่วม (ไร่)
		เหล่าโพนค้อ	3,651.05
	เจริญศิลป์	โคกศิลา	29,293.11
		เจริญศิลป์	46,059.92
		ทุ่งแก	40,254.19
		บ้านเหล่า	64,528.30
	เต่างอย	บึงหวาย	0.65
	บ้านม่วง	ดงหม้อทอง	55,636.41
		ดงหม้อทองใต้	18,856.80
		ดงเหนือ	63,623.88
		โนนสะอาด	36,537.78
		บ่อแก้ว	54,050.41
		ม่วง	44,145.35
		มาย	42,810.90
		หนองกว้าง	24,510.83
		ห้วยหลัว	23.73
	พรรณานิคม	เชิงชุม	13,710.49
		สว่าง	24,510.77
	โพพนาแก้ว	เชียงสี	23,251.41
		นาแก้ว	33,914.20
		นาตงวัฒนา	20,985.72
		บ้านแป้น	42,761.83
		บ้านโพน	3,459.68
	เมืองสกลนคร	ขมิ้น	2,280.49
		โคกก่อง	12,183.22
		จิวต่อน	23,383.13
		เชียงเครือ	50,268.48
		ดงชน	15,896.02
		ดงมะไฟ	10,274.26
		ท่าแร่	25,902.35
		ธาตุเชิงชุม	33,296.58
		ธาตุนาเวง	14,153.71
		โนนหอม	5,530.01
		พังขว้าง	8,968.24
		ม่วงลาย	10,822.81

ที่มาข้อมูล:

1. พื้นที่น้ำท่วมรายเดือน ช่วง 7 ปี (พ.ศ.2557 - 2563): GISTDA
2. Area-Based พื้นที่เสี่ยงภัยน้ำท่วม ปี พ.ศ. 2561: สททช
3. พื้นที่เสี่ยงภัยน้ำท่วมหลากดินโคลนถล่ม ช่วง 12 ปี (พ.ศ. 2551 - 2563): สวท ทน

## พื้นที่เสี่ยงน้ำท่วมและน้ำหลากปานกลาง เดือนกันยายน ในพื้นที่สำนักงานทรัพยากรน้ำภาค 3

จังหวัด	อำเภอ	ตำบล	พื้นที่เสี่ยงน้ำท่วม (ไร่)
		หนองลาด	10,850.73
		ห้วยยาง	1,007.12
		เหล่าปอแดง	29,452.40
		ฮางโฮง	28,420.88
	วานรนิวาส	กุดเรือคำ	34,898.51
		ข้าวก่าย	34,311.89
		คูสะคาม	38,354.90
		ธาตุ	73,790.77
		นาคำ	39,350.30
		นาซอ	55,031.15
	วานรนิวาส	วานรนิวาส	47,627.67
		ศรีวิชัย	2.28
		หนองแวง	12,707.21
		หนองแวงใต้	54,211.67
		หนองสนม	37,908.50
		อินทร์แปลง	24,310.00
	สว่างแดนดิน	โคกสี	195.81
		ตาลโกน	1,179.34
		ทรายมูล	31,914.98
		ธาตุทอง	31,068.17
		บ้านถ่อน	390.38
		พินนา	17,927.80
		แวง	2,824.27
		สว่างแดนดิน	4,889.91
	ส่องดาว	วัฒนา	955.44
	อากาศอำนวย	ท่าก้อน	31,662.47
		นาฮี	27,539.00
		โพนงาม	41,360.89
		โพนแพง	32,489.78
		วาใหญ่	60,216.69
		สามัคคีพัฒนา	50,627.87
		อากาศ	44,839.08
หนองคาย	ท่าบ่อ	กองนาง	9,696.10
		โคกคอน	5,576.82

ที่มาข้อมูล:

1. พื้นที่น้ำท่วมรายเดือน ช่วง 7 ปี (พ.ศ.2557 - 2563): GISTDA
2. Area-Based พื้นที่เสี่ยงภัยน้ำท่วม ปี พ.ศ. 2561: สททช
3. พื้นที่เสี่ยงภัยน้ำท่วมหลากดินโคลนถล่ม ช่วง 12 ปี (พ.ศ. 2551 - 2563): สวท ทน

## พื้นที่เสี่ยงน้ำท่วมและน้ำหลากปานกลาง เดือนกันยายน ในพื้นที่สำนักงานทรัพยากรน้ำภาค 3

จังหวัด	อำเภอ	ตำบล	พื้นที่เสี่ยงน้ำท่วม (ไร่)
		ท่าบ่อ	2,620.77
		นาข่า	7,684.22
		น้ำโมง	31,610.77
		บ้านเตือ	1,265.81
		บ้านถ่อน	0.06
		บ้านว่าน	6,256.92
		โพนสา	16.58
		หนองนาง	36.77
	โพธิ์ตาก	โพธิ์ตาก	7,287.54
		โพนทอง	12,410.04
	โพนพิสัย	จุมพล	5,283.25
		ชุมช้าง	30,762.25
		ทุ่งหลวง	38,365.85
		นาหนัง	67,128.53
		วัดหลวง	35,840.23
		สร้างนางขาว	27,358.89
		เหล่าต่างคำ	37,550.32
	เมืองหนองคาย	กวนวัน	0.61
		ค่ายบกหวาน	52,244.11
		ในเมือง	2,557.51
		บ้านเตือ	23,533.70
		ปะโค	11.35
		พระธาตุบังพวน	28,417.17
		โพธิ์ชัย	19,217.81
		โพนสว่าง	23,211.49
		มีชัย	4,487.46
		เมืองหมี่	0.17
		วัดธาตุ	25,315.67
		เวียงคุก	9,631.89
		สีกาย	11,295.87
		หนองกอมเกาะ	12,658.03
		หาดคำ	32,859.45
		หินโงม	10,303.52
	ศรีเชียงใหม่	หนองปลาปาก	19,736.05

ที่มาข้อมูล:

1. พื้นที่น้ำท่วมรายเดือน ช่วง 7 ปี (พ.ศ.2557 - 2563): GISTDA
2. Area-Based พื้นที่เสี่ยงภัยน้ำท่วม ปี พ.ศ. 2561: สททช
3. พื้นที่เสี่ยงภัยน้ำท่วมหลากดินโคลนถล่ม ช่วง 12 ปี (พ.ศ. 2551 - 2563): สวท ทน

## พื้นที่เสี่ยงน้ำท่วมและน้ำหลากปานกลาง เดือนกันยายน ในพื้นที่สำนักงานทรัพยากรน้ำภาค 3

จังหวัด	อำเภอ	ตำบล	พื้นที่เสี่ยงน้ำท่วม (ไร่)
	สระใคร	คอกช้าง	20.46
		บ้านฝาง	62.23
		สระใคร	38,815.67
หนองบัวลำภู	นากลาง	กุดดินจี่	41,506.07
		กุดแท้	11,461.40
		เก่ากลอย	31,168.44
		ดงสวรรค์	19,652.46
		ด่านช้าง	34,533.31
		นากลาง	31,552.50
		โนนเมือง	0.00
		ฝั่งแดง	63,607.45
		อุทัยสวรรค์	36,079.45
	นาวัง	เทพศิรี	11,916.17
		นาแก	15,319.96
		นาเหล่า	6,526.65
		วังทอง	4,844.50
		วังปลาป้อม	0.45
	โนนสัง	กุดคู	36,757.58
		โคกม่วง	2,609.30
		นิคมพัฒนา	26,707.72
		โนนเมือง	6,430.78
		โนนสัง	8,017.50
		บ้านค้อ	19,633.33
		บ้านถิ่น	24,722.37
		ปางกู่	10,928.50
		หนองเรือ	17,027.48
	เมืองหนองบัวลำภู	กุดจิก	35,488.70
		นาคำไฮ	52,752.31
		นามะเฟือง	27,218.79
		โนนขมิ้น	26,912.65
		บ้านขาม	29,165.32
		บ้านพร้าว	14,470.86
		ป่าไม้งาม	10,703.11
		โพธิ์ชัย	19,208.48

ที่มาข้อมูล:

1. พื้นที่น้ำท่วมรายเดือน ช่วง 7 ปี (พ.ศ.2557 - 2563): GISTDA
2. Area-Based พื้นที่เสี่ยงภัยน้ำท่วม ปี พ.ศ. 2561: สททช
3. พื้นที่เสี่ยงภัยน้ำท่วมหลากดินโคลนถล่ม ช่วง 12 ปี (พ.ศ. 2551 - 2563): สวท ทน

พื้นที่เสี่ยงน้ำท่วมและน้ำหลากปานกลาง เดือนกันยายน ในพื้นที่สำนักงานทรัพยากรน้ำภาค 3

จังหวัด	อำเภอ	ตำบล	พื้นที่เสี่ยงน้ำท่วม (ไร่)
		ลำภู	10,336.71
		หนองบัว	30,409.78
		หนองภัยศูนย์	6,455.84
		หนองสวรรค์	24,319.02
		หนองหัว	25,620.27
		หัวนา	22,445.61
	ศรีบุญเรือง	หนองแก	0.07
		หนองบัวใต้	4,258.77
	สุวรรณคูหา	กุดผึ้ง	14,947.04
		ดงมะไฟ	43,682.67
		นาด่าน	16,552.94
		นาดี	47,238.24
		นาสี	11,769.96
		บ้านโคก	31,968.53
		สุวรรณคูหา	14,388.72
อุดรธานี	ทุ่งฝน	นาชุมแสง	8,075.96
		นาทม	9,754.37
	น้ำโสม	นางิ้ว	5,965.53
		บ้านหยวก	17,847.49
		สามัคคี	26.38
	บ้านดุง	ถ่อนนาลับ	40,710.23
		นาคำ	37,331.67
		นาไหม	63,539.11
		บ้านจันทน์	0.00
		บ้านชัย	31,087.75
		บ้านดุง	14,111.13
	บ้านผือ	กลางใหญ่	16,432.05
		คำด้วง	1,435.46
		จำปาโมง	24,590.20
		บ้านค้อ	11,332.14
		บ้านผือ	18,483.36
		เมืองพาน	19,762.66
	พิบูลย์รักษ์	ดอนกลอย	0.00
		นาทราย	39,870.41

ที่มาข้อมูล:

1. พื้นที่น้ำท่วมรายเดือน ช่วง 7 ปี (พ.ศ.2557 - 2563): GISTDA
2. Area-Based พื้นที่เสี่ยงภัยน้ำท่วม ปี พ.ศ. 2561: สททช
3. พื้นที่เสี่ยงภัยน้ำท่วมหลากดินโคลนถล่ม ช่วง 12 ปี (พ.ศ. 2551 - 2563): สวท ทน

พื้นที่เสี่ยงน้ำท่วมและน้ำหลากปานกลาง เดือนกันยายน ในพื้นที่สำนักงานทรัพยากรน้ำภาค 3

จังหวัด	อำเภอ	ตำบล	พื้นที่เสี่ยงน้ำท่วม (ไร่)
		บ้านแดง	40,553.09
	เพ็ญ	จอมศรี	67,424.16
		เตาไห	14,394.93
		นาบัว	18,031.05
		บ้านธาตุ	69,294.24
		บ้านเหล่า	11,859.74
		สุขเส้า	13,040.79
	สร้างคอม	เชียงดา	18,484.33
		นาสะอาด	14,281.66
		บ้านยวด	9,656.33
		บ้านหินโงม	21,375.94
		สร้างคอม	34,002.11
	หนองหาน	สะแบง	0.16
รวม			7,088,503.81

ที่มาข้อมูล:

- 1 พื้นที่น้ำท่วมรายเดือน ช่วง 7 ปี (พ.ศ.2557 - 2563): GISTDA
2. Area-Based พื้นที่เสี่ยงภัยน้ำท่วม ปี พ.ศ. 2561: สททช
3. พื้นที่เสี่ยงภัยน้ำท่วมหลากดินโคลนถล่ม ช่วง 12 ปี (พ.ศ. 2551 - 2563): สวพ ทน

พื้นที่เสี่ยงน้ำท่วมและน้ำหลากมาก เดือนกันยายน ในพื้นที่สำนักงานทรัพยากรน้ำภาค 3

จังหวัด	อำเภอ	ตำบล	พื้นที่เสี่ยงน้ำท่วม (ไร่)	
นครพนม	ท่าอุเทน	พนอม	434.87	
		ธาตุพนม	827.54	
		ธาตุพนมเหนือ	2,009.82	
		นาหนาด	367.50	
		ฝั่งแดง	778.61	
		นาแก	ก้านเหลือง	14.15
			นาแก	36.77
			นาคู่	374.94
			พระซอง	0.28
			พิมาน	932.22
			พุ่มแก	1,012.43
			สีชมพู	700.30
			หนองบ่อ	19.01
			หนองสังข์	26.00
		นาทม	ดอนเตย	13,566.11
			นาทม	8,774.65
		นาหว้า	ท่าเรือ	781.74
			นาคุณใหญ่	382.18
			นาจัว	661.19
			นาหว้า	1,016.14
			บ้านเสียว	2,120.49
			เหล่าพัฒนา	6,727.35
		โพนสวรรค์	บ้านค้อ	161.73
		เรณูนคร	นาขาม	325.62
		วังยาง	ยอดขาด	403.81
			วังยาง	49.05
		ศรีสงคราม	ท่าบ่อสงคราม	19,144.44
			นาค้า	806.94
			นาเตี๋ย	882.36
			บ้านข่า	7,230.20
			บ้านเอื้อง	1,284.82
			โพนสว่าง	1,747.95
		ศรีสงคราม	2,402.72	
		สามผง	10,253.37	

ที่มาข้อมูล:

1. พื้นที่น้ำท่วมรายเดือน ช่วง 7 ปี (พ.ศ.2557 - 2563): GISTDA
2. Area-Based พื้นที่เสี่ยงภัยน้ำท่วม ปี พ.ศ. 2561: สททช
3. พื้นที่เสี่ยงภัยน้ำท่วมหลากดินโคลนถล่ม ช่วง 12 ปี (พ.ศ. 2551 - 2563): สวท ทน



พื้นที่เสี่ยงน้ำท่วมและน้ำหลากมาก เดือนกันยายน ในพื้นที่สำนักงานทรัพยากรน้ำภาค 3

จังหวัด	อำเภอ	ตำบล	พื้นที่เสี่ยงน้ำท่วม (ไร่)
		หาดแพง	2,933.78
บึงกาฬ	เซกา	ซาง	12,141.37
		ท่ากกแดง	316.31
		ท่าสะอาด	3,986.15
		หนองทุ่ม	155.70
	โซพิสัย	คำแก้ว	5,751.98
		โซ่	6,407.14
	พรเจริญ	ดอนหญ้านาง	2,713.86
		วังชมภู	154.23
		ศรีชมภู	435.59
		ศรีสำราญ	4.67
		หนองหัวช้าง	5,408.48
สกลนคร	กุสุมาลย์	นาเพียง	455.54
		อุ่มจาน	580.33
	คำตากล้า	คำตากล้า	1,177.16
		นาแต่	3,830.73
		แพด	123.63
		หนองบัวลิม	511.09
	โคกศรีสุพรรณ	ด่านม่วงคำ	891.44
		แมตนาทม	9.62
	เจริญศิลป์	โคกศิลา	12.49
		เจริญศิลป์	15.88
	บ้านม่วง	ดงหม้อทอง	1,793.66
		ดงเหนือ	6,164.62
		โนนสะอาด	578.30
		บ่อแก้ว	2.57
		ม่วง	381.18
		หนองกวาง	69.05
	พรรณานิคม	เชิงชุม	984.19
		สว่าง	113.05
	โพนนาแก้ว	เชียงสี	601.31
		นาแก้ว	9.59
		นาตงวัฒนา	442.52
		บ้านแป้น	65.81

ที่มาข้อมูล:

1. พื้นที่น้ำท่วมรายเดือน ช่วง 7 ปี (พ.ศ.2557 - 2563): GISTDA
2. Area-Based พื้นที่เสี่ยงภัยน้ำท่วม ปี พ.ศ. 2561: สททช
3. พื้นที่เสี่ยงภัยน้ำท่วมหลากดินโคลนถล่ม ช่วง 12 ปี (พ.ศ. 2551 - 2563): สวท ทน

พื้นที่เสี่ยงน้ำท่วมและน้ำหลากมาก เดือนกันยายน ในพื้นที่สำนักงานทรัพยากรน้ำภาค 3

จังหวัด	อำเภอ	ตำบล	พื้นที่เสี่ยงน้ำท่วม (ไร่)
		บ้านโพน	1,005.35
	เมืองสกลนคร	โคกก่อง	827.21
		จิวค้อน	540.94
		เชียงเครือ	143.79
		ดงชน	69.90
		ท่าแร่	9.88
		ธาตุเชิงชุม	245.86
		หนองลาด	493.35
		เหล่าปอแดง	494.38
		ฮางโฮง	11.03
	วานรนิวาส	ข้าวก่าย	780.78
		นาซอ	29.90
		หนองสนม	281.27
	สว่างแดนดิน	ทรายมูล	2.05
	อากาศอำนวย	ท่าก้อน	1,234.78
		นาฮี	6.71
		โพนงาม	9,316.16
		โพนแพง	100.34
		วาใหญ่	729.36
		สามัคคีพัฒนา	19,314.96
		อากาศ	1,538.15
หนองคาย	ท่าบ่อ	นาข่า	12.96
		น้ำโมง	31.07
		บ้านว่าน	0.26
	โพธิ์ตาก	โพธิ์ตาก	9.49
		โพนทอง	246.13
	โพนพิสัย	ชุมช้าง	2.32
		นาหนัง	10,372.52
		สร้างนางขาว	295.44
		เหล่าต่างคำ	2,380.53
	เมืองหนองคาย	ค่ายบกหวาน	1,231.09
		บ้านเตี๊	312.54
		โพธิ์ชัย	385.60
		โพนสว่าง	1,727.52

ที่มาข้อมูล:

1. พื้นที่น้ำท่วมรายเดือน ช่วง 7 ปี (พ.ศ.2557 - 2563): GISTDA
2. Area-Based พื้นที่เสี่ยงภัยน้ำท่วม ปี พ.ศ. 2561: สททช
3. พื้นที่เสี่ยงภัยน้ำท่วมหลากดินโคลนถล่ม ช่วง 12 ปี (พ.ศ. 2551 - 2563): สวท ทน

พื้นที่เสี่ยงน้ำท่วมและน้ำหลากมาก เดือนกันยายน ในพื้นที่สำนักงานทรัพยากรน้ำภาค 3

จังหวัด	อำเภอ	ตำบล	พื้นที่เสี่ยงน้ำท่วม (ไร่)
		วัดธาตุ	6,219.75
		สีกาย	1,503.08
		หาดคำ	7,223.20
		หินโงม	1,419.70
	ศรีเชียงใหม่	หนองปลาปาก	11.49
อุดรธานี	บ้านดุง	ถ่อนนาลับ	1,075.50
		นาคำ	351.76
		นาโหม	4,191.88
	พิบูลย์รักษ์	นาทราย	413.97
		บ้านแดง	503.72
	เพ็ญ	จอมศรี	6,369.68
		เตาไห	515.29
		นาบัว	445.66
		บ้านธาตุ	376.64
		บ้านเหล่า	270.33
		สุ่มเส้า	169.95
	สร้างคอม	เชียงดา	54.34
		นาสะอาด	15.54
		บ้านยวด	26.02
		บ้านหินโงม	2,886.60
		สร้างคอม	5,581.61
<b>รวม</b>			<b>239,289.61</b>

ที่มาข้อมูล:

1. พื้นที่น้ำท่วมรายเดือน ช่วง 7 ปี (พ.ศ.2557 - 2563): GISTDA
2. Area-Based พื้นที่เสี่ยงภัยน้ำท่วม ปี พ.ศ. 2561: สททช
3. พื้นที่เสี่ยงภัยน้ำท่วมหลากดินโคลนถล่ม ช่วง 12 ปี (พ.ศ. 2551 - 2563): สวท ทน

พื้นที่เสี่ยงน้ำท่วมและน้ำหลากปานกลาง เดือนตุลาคม ในพื้นที่สำนักงานทรัพยากรน้ำภาค 3

จังหวัด	อำเภอ	ตำบล	พื้นที่เสี่ยงน้ำท่วม (ไร่)	
นครพนม	ท่าอุเทน	ไชยบุรี	0.25	
		พนอม	38,871.70	
	ธาตุพนม	ธาตุพนม	11,108.44	
		ธาตุพนมเหนือ	16,284.42	
			นาหนาด	16,952.89
			น้ำก่ำ	42,723.59
			ฝั่งแดง	11,432.03
		นาแก	ก้านเหลือง	8,911.65
			คำพิ	3,278.16
			นาแก	5,115.60
			นาคู	20,819.19
			นาเสียง	14,586.33
			บ้านแก้ง	3,235.22
			พระซอง	5,924.20
			พิมาน	11,812.76
			พุ่มแก	20,149.99
			สีชมพู	5,421.29
			หนองป่อ	9,512.12
			หนองสังข์	25,124.64
		นาทม	ดอนเตย	52,344.46
			นาทม	63,467.92
		นาหว้า	ท่าเรือ	18,454.09
			นาคุณใหญ่	9,488.02
			นางัว	62,764.04
			นาหว้า	46,216.23
			บ้านเสียว	28,929.99
			เหล่าพัฒนา	43,514.21
		ปลาปาก	โคกสว่าง	801.16
		โพนสวรรค์	บ้านค้อ	27,167.74
		เรณูนคร	ท่าลาด	0.06
			นาขาม	21,179.93
		วังยาง	โคกสี	14,871.54
			ยอดขาด	24,421.73
	วังยาง		54,467.82	

ที่มาข้อมูล:

1. พื้นที่น้ำท่วมรายเดือน ช่วง 7 ปี (พ.ศ.2557 - 2563): GISTDA
2. Area-Based พื้นที่เสี่ยงภัยน้ำท่วม ปี พ.ศ. 2561: สททช
3. พื้นที่เสี่ยงภัยน้ำท่วมหลากดินโคลนถล่ม ช่วง 12 ปี (พ.ศ. 2551 - 2563): สวท ทน

## พื้นที่เสี่ยงน้ำท่วมและน้ำหลากปานกลาง เดือนตุลาคม ในพื้นที่สำนักงานทรัพยากรน้ำภาค 3

จังหวัด	อำเภอ	ตำบล	พื้นที่เสี่ยงน้ำท่วม (ไร่)
		หนองโพธิ์	6,195.89
	ศรีสงคราม	ท่าบ่อสงคราม	68,115.71
		นาคำ	36,391.19
		นาเดื่อ	20,155.71
		บ้านข่า	58,866.54
		บ้านเอื้อง	37,059.21
		โพนสว่าง	30,844.23
		ศรีสงคราม	24,085.77
		สามผง	76,576.60
		หาดแพง	47,193.12
บึงกาฬ	เซกา	ซาง	67,697.54
		เซกา	0.03
		ท่ากกแดง	50,212.40
		ท่าสะอาด	56,261.87
		หนองท่อม	29,360.94
	โซพิสัย	คำแก้ว	26,003.41
		โซ่	22,017.22
	พรเจริญ	ดอนหญ้านาง	17,332.62
		พรเจริญ	14,302.03
		วังชมภู	33,770.69
		ศรีชมภู	21,181.03
		ศรีสำราญ	152.14
		หนองหัวช้าง	22,500.48
เลย	เชียงคาน	เขาแก้ว	52,220.94
		จอมศรี	22,764.45
		เชียงคาน	39,830.64
		ธาตุ	90,536.34
		นาข้าว	53,042.40
		บุสม	58.08
		ปากตม	12,977.74
		หาดทรายขาว	14,889.03
	ด่านซ้าย	อู่ปุม	93.93
	นาดัง	ท่าสวรรค์	27,488.02
		ท่าสะอาด	32,736.64

ที่มาข้อมูล:

1. พื้นที่น้ำท่วมรายเดือน ช่วง 7 ปี (พ.ศ.2557 - 2563): GISTDA
2. Area-Based พื้นที่เสี่ยงภัยน้ำท่วม ปี พ.ศ. 2561: สททช
3. พื้นที่เสี่ยงภัยน้ำท่วมหลากดินโคลนถล่ม ช่วง 12 ปี (พ.ศ. 2551 - 2563): สวท ทน

## พื้นที่เสี่ยงน้ำท่วมและน้ำหลากปานกลาง เดือนตุลาคม ในพื้นที่สำนักงานทรัพยากรน้ำภาค 3

จังหวัด	อำเภอ	ตำบล	พื้นที่เสี่ยงน้ำท่วม (ไร่)
		นาดุ้ง	19,467.95
		นาดอกคำ	45,730.47
	ปากชม	ชมเจริญ	43,884.31
		เชียงกลม	95,413.09
		ปากชม	69,051.10
		ห้วยบ่อซืน	22,843.33
		ห้วยพิชัย	7,798.58
	ภูหลวง	เลยวังไสย์	454.44
	เมืองเลย	กุดป่อง	7,585.31
		ชัยพฤกษ์	43,806.37
		นาแหม	6,396.24
		นาดินดำ	83,009.35
		นาโป่ง	11,316.98
		นาอ้อ	17,540.54
		นาอาน	27,794.92
		น้ำสวย	128,052.67
		เมือง	5,510.64
		ศรีสองรัก	44,679.72
	วังสะพุง	ปากปวน	8,170.96
		ผาน้อย	70,298.02
		ผาบึง	0.17
		วังสะพุง	29.55
		ศรีสงคราม	52,821.73
	เอราวัณ	ผาอินทร์แปลง	10.44
		เอราวัณ	48,479.36
สกลนคร	กุสุมาลย์	นาเพียง	33,658.43
		อุ่มจาน	51,384.53
	คำตากล้า	คำตากล้า	67,193.03
		นาแต่	58,651.81
		แพด	58,901.29
		หนองบัวลิม	53,966.66
	โคกศรีสุพรรณ	ด่านม่วงคำ	30,971.39
		ตองโขบ	10,762.59
		แมคนาท่ม	22,180.61

ที่มาข้อมูล:

1. พื้นที่น้ำท่วมรายเดือน ช่วง 7 ปี (พ.ศ.2557 - 2563): GISTDA
2. Area-Based พื้นที่เสี่ยงภัยน้ำท่วม ปี พ.ศ. 2561: สททช
3. พื้นที่เสี่ยงภัยน้ำท่วมหลากดินโคลนถล่ม ช่วง 12 ปี (พ.ศ. 2551 - 2563): สวท ทน

พื้นที่เสี่ยงน้ำท่วมและน้ำหลากปานกลาง เดือนตุลาคม ในพื้นที่สำนักงานทรัพยากรน้ำภาค 3

จังหวัด	อำเภอ	ตำบล	พื้นที่เสี่ยงน้ำท่วม (ไร่)
		เหล่าโพนค้อ	3,651.05
	เจริญศิลป์	โคกศิลา	29,305.60
		เจริญศิลป์	46,075.80
		ทุ่งแก	40,254.19
		บ้านเหล่า	64,528.30
	เต่างอย	บึงหวาย	0.65
	บ้านม่วง	ดงหม้อทอง	57,430.07
		ดงหม้อทองใต้	18,856.80
		ดงเหนือ	68,945.94
		โนนสะอาด	37,116.08
		บ่อแก้ว	54,052.97
		ม่วง	44,526.53
		มาย	42,810.90
		หนองกว้าง	24,579.89
		ห้วยหลัว	23.73
	พรรณานิคม	เชิงชุม	14,694.69
		สว่าง	24,623.82
	โพพนาแก้ว	เชียงสี	23,852.72
		นาแก้ว	33,923.79
		นาตงวัฒนา	21,428.24
		บ้านแป้น	42,827.64
		บ้านโพน	4,465.03
	เมืองสกลนคร	ขม้น	2,280.49
		โคกก่อง	13,010.42
		จิวต่อน	23,924.07
		เชียงเครือ	50,412.27
		ดงชน	15,965.92
		ดงมะไฟ	10,274.26
		ท่าแร่	25,912.23
		ธาตุเชิงชุม	33,542.44
		ธาตุนาเวง	14,153.71
		โนนหอม	5,530.01
		พังขว้าง	8,968.24
		ม่วงลาย	10,822.81

ที่มาข้อมูล:

1. พื้นที่น้ำท่วมรายเดือน ช่วง 7 ปี (พ.ศ.2557 - 2563): GISTDA
2. Area-Based พื้นที่เสี่ยงภัยน้ำท่วม ปี พ.ศ. 2561: สททช
3. พื้นที่เสี่ยงภัยน้ำท่วมหลากดินโคลนถล่ม ช่วง 12 ปี (พ.ศ. 2551 - 2563): สวท ทน

พื้นที่เสี่ยงน้ำท่วมและน้ำหลากปานกลาง เดือนตุลาคม ในพื้นที่สำนักงานทรัพยากรน้ำภาค 3

จังหวัด	อำเภอ	ตำบล	พื้นที่เสี่ยงน้ำท่วม (ไร่)
		หนองลาด	11,344.08
		ห้วยยาง	1,007.12
		เหล่าปอแดง	29,946.78
		ฮางโฮง	28,431.90
	วานรนิวาส	กุดเรือคำ	34,898.51
		ซำก่า	35,092.67
		คูสะคาม	38,354.90
		ธาตุ	73,790.77
		นาคำ	39,350.30
		นาซอ	55,061.05
	วานรนิวาส	วานรนิวาส	47,627.67
		ศรีวิชัย	2.28
		หนองแวง	12,707.21
		หนองแวงใต้	54,211.67
		หนองสนม	38,189.78
		อินทร์แปลง	24,310.00
	สว่างแดนดิน	โคกสี	195.81
		ตาลโกน	1,179.34
		ทรายมูล	31,917.03
		ธาตุทอง	31,068.17
		บ้านถ่อน	390.38
		พินนา	17,927.80
		แวง	2,824.27
		สว่างแดนดิน	4,889.91
	ส่องดาว	วัฒนา	955.44
	อากาศอำนวย	ท่าก้อน	32,789.63
		นาฮี	27,540.96
		โพนงาม	49,796.56
		โพนแพง	32,590.12
		วาใหญ่	60,946.05
		สามัคคีพัฒนา	69,568.99
		อากาศ	46,221.89
หนองคาย	ท่าบ่อ	กองนาง	9,696.10
		โคกคอน	5,576.82

ที่มาข้อมูล:

1. พื้นที่น้ำท่วมรายเดือน ช่วง 7 ปี (พ.ศ.2557 - 2563): GISTDA
2. Area-Based พื้นที่เสี่ยงภัยน้ำท่วม ปี พ.ศ. 2561: สททช
3. พื้นที่เสี่ยงภัยน้ำท่วมหลากดินโคลนถล่ม ช่วง 12 ปี (พ.ศ. 2551 - 2563): สวท ทน



พื้นที่เสี่ยงน้ำท่วมและน้ำหลากปานกลาง เดือนตุลาคม ในพื้นที่สำนักงานทรัพยากรน้ำภาค 3

จังหวัด	อำเภอ	ตำบล	พื้นที่เสี่ยงน้ำท่วม (ไร่)
		ท่าบ่อ	2,620.77
		นาข่า	7,697.18
		น้ำโมง	31,641.84
		บ้านเตือ	1,265.81
		บ้านถ่อน	0.06
		บ้านว่าน	6,257.18
		โพนสา	16.58
		หนองนาง	36.77
	โพธิ์ตาก	โพธิ์ตาก	7,297.02
		โพนทอง	12,656.17
	โพนพิสัย	จุมพล	5,283.25
		ชุมช้าง	30,764.57
		ทุ่งหลวง	38,365.85
		นาหนัง	74,296.84
		วัดหลวง	35,840.23
		สร้างนางขาว	27,640.39
		เหล่าต่างคำ	39,265.47
	เมืองหนองคาย	กวนวัน	0.61
		ค่ายบกหวาน	53,319.93
		ในเมือง	2,557.51
		บ้านเตือ	23,846.24
		ปะโค	11.35
		พระธาตุบังพวน	28,417.17
		โพธิ์ชัย	19,603.41
		โพนสว่าง	24,696.03
		มีชัย	4,487.46
		เมืองหมี่	0.17
		วัดธาตุ	27,923.37
		เวียงคุก	9,631.89
		สีกาย	12,773.82
		หนองกอมเกาะ	12,658.03
		หาดคำ	36,458.16
		หินโงม	11,642.76
	ศรีเชียงใหม่	หนองปลาปาก	19,747.54

ที่มาข้อมูล:

1. พื้นที่น้ำท่วมรายเดือน ช่วง 7 ปี (พ.ศ.2557 - 2563): GISTDA
2. Area-Based พื้นที่เสี่ยงภัยน้ำท่วม ปี พ.ศ. 2561: สททช
3. พื้นที่เสี่ยงภัยน้ำท่วมหลากดินโคลนถล่ม ช่วง 12 ปี (พ.ศ. 2551 - 2563): สวท ทน

## พื้นที่เสี่ยงน้ำท่วมและน้ำหลากปานกลาง เดือนตุลาคม ในพื้นที่สำนักงานทรัพยากรน้ำภาค 3

จังหวัด	อำเภอ	ตำบล	พื้นที่เสี่ยงน้ำท่วม (ไร่)
	สระใคร	คอกช้าง	20.46
		บ้านฝาง	62.23
		สระใคร	38,815.67
หนองบัวลำภู	นากลาง	กุดดินจี่	41,506.07
		กุดแท้	11,461.40
		เก่ากลอย	31,168.44
		ดงสวรรค์	19,652.46
		ด่านช้าง	34,533.31
		นากลาง	31,552.50
		โนนเมือง	0.00
		ฝั่งแดง	63,607.45
		อุทัยสวรรค์	36,079.45
	นาวัง	เทพศิรี	11,916.17
		นาแก	15,319.96
		นาเหล่า	6,526.65
		วังทอง	4,844.50
		วังปลาป้อม	0.45
	โนนสัง	กุดคู	36,757.58
		โคกม่วง	2,609.30
		นิคมพัฒนา	26,707.72
		โนนเมือง	6,430.78
		โนนสัง	8,017.50
		บ้านค้อ	19,633.33
		บ้านถิ่น	24,722.37
		ปางกู่	10,928.50
		หนองเรือ	17,027.48
	เมืองหนองบัวลำภู	กุดจิก	35,488.70
		นาคำไฮ	52,752.31
		นามะเฟือง	27,218.79
		โนนขมิ้น	26,912.65
		บ้านขาม	29,165.32
		บ้านพร้าว	14,470.86
		ป่าไม้งาม	10,703.11
		โพธิ์ชัย	19,208.48

ที่มาข้อมูล:

1. พื้นที่น้ำท่วมรายเดือน ช่วง 7 ปี (พ.ศ.2557 - 2563): GISTDA
2. Area-Based พื้นที่เสี่ยงภัยน้ำท่วม ปี พ.ศ. 2561: สททช
3. พื้นที่เสี่ยงภัยน้ำท่วมหลากดินโคลนถล่ม ช่วง 12 ปี (พ.ศ. 2551 - 2563): สวท ทน

พื้นที่เสี่ยงน้ำท่วมและน้ำหลากปานกลาง เดือนตุลาคม ในพื้นที่สำนักงานทรัพยากรน้ำภาค 3

จังหวัด	อำเภอ	ตำบล	พื้นที่เสี่ยงน้ำท่วม (ไร่)
		ลำภู	10,336.71
		หนองบัว	30,409.78
		หนองภัยศุนย์	6,455.84
		หนองสวรรค์	24,319.02
		หนองหว้า	25,620.27
		หัวนา	22,445.61
	ศรีบุญเรือง	หนองแก	0.07
		หนองบัวใต้	4,258.77
	สุวรรณคูหา	กุดผึ้ง	14,947.04
		ดงมะไฟ	43,682.67
		นาด่าน	16,552.94
		นาดี	47,238.24
		นาสี	11,769.96
		บ้านโคก	31,968.53
		สุวรรณคูหา	14,388.72
อุดรธานี	ทุ่งฝน	นาชุมแสง	8,075.96
		นาทม	9,754.37
	น้ำโสม	นางิ้ว	5,965.53
		บ้านหยวก	17,847.49
		สามัคคี	26.38
	บ้านดุง	ถ่อนนาลับ	41,624.23
		นาคำ	37,673.18
		นาไหม	66,909.03
		บ้านจันทน์	0.00
		บ้านชัย	31,087.75
		บ้านดุง	14,111.13
	บ้านผือ	กลางใหญ่	16,432.05
		คำด้วง	1,435.46
		จำปาโมง	24,590.20
		บ้านค้อ	11,332.14
		บ้านผือ	18,483.36
		เมืองพาน	19,762.66
	พิบูลย์รักษ์	ดอนกลอย	0.00
		นาทราย	40,079.91

ที่มาข้อมูล:

1. พื้นที่น้ำท่วมรายเดือน ช่วง 7 ปี (พ.ศ.2557 - 2563): GISTDA
2. Area-Based พื้นที่เสี่ยงภัยน้ำท่วม ปี พ.ศ. 2561: สททช
3. พื้นที่เสี่ยงภัยน้ำท่วมหลากดินโคลนถล่ม ช่วง 12 ปี (พ.ศ. 2551 - 2563): สวท ทน

พื้นที่เสี่ยงน้ำท่วมและน้ำหลากปานกลาง เดือนตุลาคม ในพื้นที่สำนักงานทรัพยากรน้ำภาค 3

จังหวัด	อำเภอ	ตำบล	พื้นที่เสี่ยงน้ำท่วม (ไร่)
		บ้านแดง	41,016.52
	เพ็ญ	จอมศรี	69,628.63
		เตาไห	14,854.09
		นาบัว	18,470.57
		บ้านธาตุ	69,670.88
		บ้านเหล่า	12,070.36
		สุขเส้า	13,204.52
	สร้างคอม	เชียงดา	18,530.00
		นาสะอาด	14,297.21
		บ้านยวด	9,682.35
		บ้านหินโงม	22,806.43
		สร้างคอม	37,207.60
	หนองหาน	สะแบง	0.16
รวม			7,298,825.55

ที่มาข้อมูล:

1. พื้นที่น้ำท่วมรายเดือน ช่วง 7 ปี (พ.ศ.2557 - 2563): GISTDA
2. Area-Based พื้นที่เสี่ยงภัยน้ำท่วม ปี พ.ศ. 2561: สททช
3. พื้นที่เสี่ยงภัยน้ำท่วมหลากดินโคลนถล่ม ช่วง 12 ปี (พ.ศ. 2551 - 2563): สวท ทน

พื้นที่เสี่ยงน้ำท่วมและน้ำหลากมาก เดือนตุลาคม ในพื้นที่สำนักงานทรัพยากรน้ำภาค 3

จังหวัด	อำเภอ	ตำบล	พื้นที่เสี่ยงน้ำท่วม (ไร่)	
นครพนม	นาทม	ดอนเตย	794.18	
		นาทม	563.52	
	นาหว้า	ท่าเรือ	5.53	
		นาหว้า	5.30	
		บ้านเสียว	109.32	
		เหล่าพัฒนา	167.35	
	ศรีสงคราม	ท่าบ่อสงคราม	829.55	
		นาคำ	49.42	
		บ้านข่า	550.17	
		บ้านเอื้อง	100.10	
		สามผง	239.46	
		หาดแพง	190.22	
	บึงกาฬ	เซกา	ซาง	616.84
			ท่าสะอาด	442.55
โซพิสัย		คำแก้ว	69.96	
		โซ่	4.64	
พรเจริญ		ดอนหญ้านาง	566.74	
		ศรีชมภู	3.82	
สกลนคร	คำตากล้า	คำตากล้า	10.11	
		นาแต่	287.86	
	บ้านม่วง	ดงเหนือ	842.56	
	อากาศอำนวย	ท่าก้อน	107.62	
		นาฮี	4.75	
		โพนงาม	880.49	
		สามัคคีพัฒนา	373.84	
		อากาศ	155.34	
หนองคาย	โพนพิสัย	นาหนัง	3,204.21	
		สร้างนางขาว	13.95	
		เหล่าต่างคำ	665.37	
	เมืองหนองคาย	ค่ายบกหวาน	155.27	
		โพนสว่าง	242.97	
		วัดธาตุ	3,612.04	
		สีกาย	25.13	
		หาดคำ	3,624.48	

ที่มาข้อมูล:

1. พื้นที่น้ำท่วมรายเดือน ช่วง 7 ปี (พ.ศ.2557 - 2563): GISTDA
2. Area-Based พื้นที่เสี่ยงภัยน้ำท่วม ปี พ.ศ. 2561: สททช
3. พื้นที่เสี่ยงภัยน้ำท่วมหลากดินโคลนถล่ม ช่วง 12 ปี (พ.ศ. 2551 - 2563): สวท ทน

พื้นที่เสี่ยงน้ำท่วมและน้ำหลากมาก เดือนตุลาคม ในพื้นที่สำนักงานทรัพยากรน้ำภาค 3

จังหวัด	อำเภอ	ตำบล	พื้นที่เสี่ยงน้ำท่วม (ไร่)
		หินโงม	80.46
อุดรธานี	บ้านดุง	ถ่อนนาลับ	161.50
		นาคำ	10.25
		นาไหม	821.95
	พิบูลย์รักษ์	นาทราย	204.47
		บ้านแดง	40.29
	เพ็ญ	จอมศรี	4,165.21
		เตาไห	56.13
		นาบัว	6.15
		บ้านเหล่า	59.71
		สุ่มเส้า	6.22
	สร้างคอม	เชียงดา	8.67
		บ้านหินโงม	1,456.10
		สร้างคอม	2,376.12
<b>รวม</b>			<b>28,967.88</b>

ที่มาข้อมูล:

- 1 พื้นที่น้ำท่วมรายเดือน ช่วง 7 ปี (พ.ศ.2557 - 2563): GISTDA
2. Area-Based พื้นที่เสี่ยงภัยน้ำท่วม ปี พ.ศ. 2561: สททช
3. พื้นที่เสี่ยงภัยน้ำท่วมหลากดินโคลนถล่ม ช่วง 12 ปี (พ.ศ. 2551 - 2563): สวท ทน

พื้นที่เสี่ยงน้ำท่วมและน้ำหลากปานกลาง เดือนพฤศจิกายน ในพื้นที่สำนักงานทรัพยากรน้ำภาค 3

จังหวัด	อำเภอ	ตำบล	พื้นที่เสี่ยงน้ำท่วม (ไร่)
นครพนม	ท่าอุเทน	ไชยบุรี	0.25
		พนอม	38,871.70
	ธาตุพนม	ธาตุพนม	11,108.44
		ธาตุพนมเหนือ	16,284.42
		นาหนาด	16,952.89
		น้ำก่ำ	42,723.59
		ฝั่งแดง	11,432.03
	นาแก	ก้านเหลือง	8,911.65
		คำพิ	3,278.16
		นาแก	5,115.60
		นาคู	20,819.19
		นาเสียง	14,586.33
		บ้านแก้ง	3,235.22
		พระซอง	5,924.20
		พิमान	11,812.76
		พุ่มแก	20,149.99
		สีชมพู	5,421.29
		หนองบ่อ	9,512.12
		หนองสังข์	25,124.64
	นาทม	ดอนเตย	53,138.63
		นาทม	64,031.45
	นาหว้า	ท่าเรือ	18,459.62
		นาคุณใหญ่	9,488.02
		นางัว	62,764.04
		นาหว้า	46,221.52
		บ้านเสียว	29,039.31
		เหล่าพัฒนา	43,681.56
	ปลาปาก	โคกสว่าง	801.16
	โพนสวรรค์	บ้านค้อ	27,167.74
	เรณูนคร	ท่าลาด	0.06
		นาขาม	21,179.93
	วังยาง	โคกสี	14,871.54
		ยอดขาด	24,421.73
วังยาง		54,467.82	

ที่มาข้อมูล:

1. พื้นที่น้ำท่วมรายเดือน ช่วง 7 ปี (พ.ศ.2557 - 2563): GISTDA
2. Area-Based พื้นที่เสี่ยงภัยน้ำท่วม ปี พ.ศ. 2561: สททช
3. พื้นที่เสี่ยงภัยน้ำท่วมหลากดินโคลนถล่ม ช่วง 12 ปี (พ.ศ. 2551 - 2563): สวท ทน

พื้นที่เสี่ยงน้ำท่วมและน้ำหลากปานกลาง เดือนพฤศจิกายน ในพื้นที่สำนักงานทรัพยากรน้ำภาค 3

จังหวัด	อำเภอ	ตำบล	พื้นที่เสี่ยงน้ำท่วม (ไร่)
		หนองโพธิ์	6,195.89
	ศรีสงคราม	ท่าบ่อสงคราม	68,945.25
		นาคำ	36,440.61
		นาเดื่อ	20,155.71
		บ้านข่า	59,416.71
		บ้านเอื้อง	37,159.31
		โพนสว่าง	30,844.23
		ศรีสงคราม	24,085.77
		สามผง	76,816.05
		หาดแพง	47,383.35
บึงกาฬ	เซกา	ซาง	68,314.38
		เซกา	0.03
		ท่ากกแดง	50,212.40
		ท่าสะอาด	56,704.42
		หนองท่ม	29,360.94
	โซพิสัย	คำแก้ว	26,073.38
		โซ่	22,021.86
	พรเจริญ	ดอนหญ้านาง	17,899.37
		พรเจริญ	14,302.03
		วังชมภู	33,770.69
		ศรีชมภู	21,184.84
		ศรีสำราญ	152.14
		หนองหัวช้าง	22,500.48
เลย	เชียงคาน	เขาแก้ว	52,220.94
		จอมศรี	22,764.45
		เชียงคาน	39,830.64
		ธาตุ	90,536.34
		นาข้าว	53,042.40
		บุสม	58.08
		ปากตม	12,977.74
		หาดทรายขาว	14,889.03
	ด่านซ้าย	อู่ปุม	93.93
	นาดัง	ท่าสวรรค์	27,488.02
		ท่าสะอาด	32,736.64

ที่มาข้อมูล:

1. พื้นที่น้ำท่วมรายเดือน ช่วง 7 ปี (พ.ศ.2557 - 2563): GISTDA
2. Area-Based พื้นที่เสี่ยงภัยน้ำท่วม ปี พ.ศ. 2561: สททช
3. พื้นที่เสี่ยงภัยน้ำท่วมหลากดินโคลนถล่ม ช่วง 12 ปี (พ.ศ. 2551 - 2563): สวพ ทน



## พื้นที่เสี่ยงน้ำท่วมและน้ำหลากปานกลาง เดือนพฤศจิกายน ในพื้นที่สำนักงานทรัพยากรน้ำภาค 3

จังหวัด	อำเภอ	ตำบล	พื้นที่เสี่ยงน้ำท่วม (ไร่)
		นาดุ้ง	19,467.95
		นาดอกคำ	45,730.47
	ปากชม	ชมเจริญ	43,884.31
		เชียงกลม	95,413.09
		ปากชม	69,051.10
		ห้วยบ่อซืน	22,843.33
		ห้วยพิชัย	7,798.58
	ภูหลวง	เลยวังไสย์	454.44
	เมืองเลย	กุดป่อง	7,585.31
		ชัยพฤกษ์	43,806.37
		นาแหม	6,396.24
		นาดินดำ	83,009.35
		นาโป่ง	11,316.98
		นาอ้อ	17,540.54
		นาอาน	27,794.92
		น้ำสวย	128,052.67
		เมือง	5,510.64
		ศรีสองรัก	44,679.72
	วังสะพุง	ปากปวน	8,170.96
		ผาน้อย	70,298.02
		ผาบึง	0.17
		วังสะพุง	29.55
		ศรีสงคราม	52,821.73
	เอราวัณ	ผาอินทร์แปลง	10.44
		เอราวัณ	48,479.36
สกลนคร	กุสุมาลย์	นาเพียง	33,658.43
		อุ่มจาน	51,384.53
	คำตากล้า	คำตากล้า	67,203.14
		นาแต่	58,939.66
		แพด	58,901.29
		หนองบัวลิม	53,966.66
	โคกศรีสุพรรณ	ดำนม่วงคำ	30,971.39
		ตองโขบ	10,762.59
		แมคนาทม	22,180.61

ที่มาข้อมูล:

1. พื้นที่น้ำท่วมรายเดือน ช่วง 7 ปี (พ.ศ.2557 - 2563): GISTDA
2. Area-Based พื้นที่เสี่ยงภัยน้ำท่วม ปี พ.ศ. 2561: สททช
3. พื้นที่เสี่ยงภัยน้ำท่วมหลากดินโคลนถล่ม ช่วง 12 ปี (พ.ศ. 2551 - 2563): สวท ทน

## พื้นที่เสี่ยงน้ำท่วมและน้ำหลากปานกลาง เดือนพฤศจิกายน ในพื้นที่สำนักงานทรัพยากรน้ำภาค 3

จังหวัด	อำเภอ	ตำบล	พื้นที่เสี่ยงน้ำท่วม (ไร่)
		เหล่าโพนค้อ	3,651.05
	เจริญศิลป์	โคกศิลา	29,305.60
		เจริญศิลป์	46,075.80
		ทุ่งแก	40,254.19
		บ้านเหล่า	64,528.30
	เต่างอย	บึงหวาย	0.65
	บ้านม่วง	ดงหม้อทอง	57,430.07
		ดงหม้อทองใต้	18,856.80
		ดงเหนือ	69,788.50
		โนนสะอาด	37,116.08
		บ่อแก้ว	54,052.97
		ม่วง	44,526.53
		มาย	42,810.90
		หนองกว้าง	24,579.89
		ห้วยหลัว	23.73
	พรรณานิคม	เชิงชุม	14,694.69
		สว่าง	24,623.82
	โพพนาแก้ว	เชียงสี	23,852.72
		นาแก้ว	33,923.79
		นาตงวัฒนา	21,428.24
		บ้านแป้น	42,827.64
		บ้านโพน	4,465.03
	เมืองสกลนคร	ขมิ้น	2,280.49
		โคกก่อง	13,010.42
		จิวต่อน	23,924.07
		เชียงเครือ	50,412.27
		ดงชน	15,965.92
		ดงมะไฟ	10,274.26
		ท่าแร่	25,912.23
		ธาตุเชิงชุม	33,542.44
		ธาตุนาเวง	14,153.71
		โนนหอม	5,530.01
		พังขว้าง	8,968.24
		ม่วงลาย	10,822.81

ที่มาข้อมูล:

1. พื้นที่น้ำท่วมรายเดือน ช่วง 7 ปี (พ.ศ.2557 - 2563): GISTDA
2. Area-Based พื้นที่เสี่ยงภัยน้ำท่วม ปี พ.ศ. 2561: สททช
3. พื้นที่เสี่ยงภัยน้ำท่วมหลากดินโคลนถล่ม ช่วง 12 ปี (พ.ศ. 2551 - 2563): สวท ทน

พื้นที่เสี่ยงน้ำท่วมและน้ำหลากปานกลาง เดือนพฤศจิกายน ในพื้นที่สำนักงานทรัพยากรน้ำภาค 3

จังหวัด	อำเภอ	ตำบล	พื้นที่เสี่ยงน้ำท่วม (ไร่)
		หนองลาด	11,344.08
		ห้วยยาง	1,007.12
		เหล่าปอแดง	29,946.78
		ฮางโฮง	28,431.90
	วานรนิวาส	กุดเรือคำ	34,898.51
		ข้าวก่าย	35,092.67
		คูสะคาม	38,354.90
		ธาตุ	73,790.77
		นาคำ	39,350.30
		นาซอ	55,061.05
	วานรนิวาส	วานรนิวาส	47,627.67
		ศรีวิชัย	2.28
		หนองแวง	12,707.21
		หนองแวงใต้	54,211.67
		หนองสนม	38,189.78
		อินทร์แปลง	24,310.00
	สว่างแดนดิน	โคกสี	195.81
		ตาลโกน	1,179.34
		ทรายมูล	31,917.03
		ธาตุทอง	31,068.17
		บ้านถ่อน	390.38
		พินนา	17,927.80
		แวง	2,824.27
		สว่างแดนดิน	4,889.91
	ส่องดาว	วัฒนา	955.44
	อากาศอำนวย	ท่าก้อน	32,897.25
		นาฮี	27,545.71
		โพนงาม	50,677.05
		โพนแพง	32,590.12
		วาใหญ่	60,946.05
		สามัคคีพัฒนา	69,942.83
		อากาศ	46,377.23
หนองคาย	ท่าบ่อ	กองนาง	9,696.10
		โคกคอน	5,576.82

ที่มาข้อมูล:

1. พื้นที่น้ำท่วมรายเดือน ช่วง 7 ปี (พ.ศ.2557 - 2563): GISTDA
2. Area-Based พื้นที่เสี่ยงภัยน้ำท่วม ปี พ.ศ. 2561: สททช
3. พื้นที่เสี่ยงภัยน้ำท่วมหลากดินโคลนถล่ม ช่วง 12 ปี (พ.ศ. 2551 - 2563): สวท ทน

## พื้นที่เสี่ยงน้ำท่วมและน้ำหลากปานกลาง เดือนพฤศจิกายน ในพื้นที่สำนักงานทรัพยากรน้ำภาค 3

จังหวัด	อำเภอ	ตำบล	พื้นที่เสี่ยงน้ำท่วม (ไร่)
		ท่าบ่อ	2,620.77
		นาข่า	7,697.18
		น้ำโมง	31,641.84
		บ้านเตือ	1,265.81
		บ้านถ่อน	0.06
		บ้านว่าน	6,257.18
		โพนสา	16.58
		หนองนาง	36.77
	โพธิ์ตาก	โพธิ์ตาก	7,297.02
		โพนทอง	12,656.17
	โพนพิสัย	จุมพล	5,283.25
		ชุมช้าง	30,764.57
		ทุ่งหลวง	38,365.85
		นาหนัง	77,501.05
		วัดหลวง	35,840.23
		สร้างนางขาว	27,654.33
		เหล่าต่างคำ	39,930.84
	เมืองหนองคาย	กวนวัน	0.61
		ค่ายบกหวาน	53,475.20
		ในเมือง	2,557.51
		บ้านเตือ	23,846.24
		ปะโค	11.35
		พระธาตุบังพวน	28,417.17
		โพธิ์ชัย	19,603.41
		โพนสว่าง	24,939.01
		มีชัย	4,487.46
		เมืองหมี่	0.17
		วัดธาตุ	31,535.41
		เวียงคุก	9,631.89
		สีกาย	12,798.94
		หนองกอมเกาะ	12,658.03
		หาดคำ	40,082.65
		หินโงม	11,723.22
	ศรีเชียงใหม่	หนองปลาปาก	19,747.54

ที่มาข้อมูล:

1. พื้นที่น้ำท่วมรายเดือน ช่วง 7 ปี (พ.ศ.2557 - 2563): GISTDA
2. Area-Based พื้นที่เสี่ยงภัยน้ำท่วม ปี พ.ศ. 2561: สททช
3. พื้นที่เสี่ยงภัยน้ำท่วมหลากดินโคลนถล่ม ช่วง 12 ปี (พ.ศ. 2551 - 2563): สวพ ทน

## พื้นที่เสี่ยงน้ำท่วมและน้ำหลากปานกลาง เดือนพฤศจิกายน ในพื้นที่สำนักงานทรัพยากรน้ำภาค 3

จังหวัด	อำเภอ	ตำบล	พื้นที่เสี่ยงน้ำท่วม (ไร่)
	สระใคร	คอกช้าง	20.46
		บ้านฝาง	62.23
		สระใคร	38,815.67
หนองบัวลำภู	นากลาง	กุดดินจี่	41,506.07
		กุดแท้	11,461.40
		เก่ากลอย	31,168.44
		ดงสวรรค์	19,652.46
		ด่านช้าง	34,533.31
		นากลาง	31,552.50
		โนนเมือง	0.00
		ฝั่งแดง	63,607.45
		อุทัยสวรรค์	36,079.45
	นาวัง	เทพศิรี	11,916.17
		นาแก	15,319.96
		นาเหล่า	6,526.65
		วังทอง	4,844.50
		วังปลาป้อม	0.45
	โนนสัง	กุดคู	36,757.58
		โคกม่วง	2,609.30
		นิคมพัฒนา	26,707.72
		โนนเมือง	6,430.78
		โนนสัง	8,017.50
		บ้านค้อ	19,633.33
		บ้านถิ่น	24,722.37
		ปางกู่	10,928.50
		หนองเรือ	17,027.48
	เมืองหนองบัวลำภู	กุดจิก	35,488.70
		นาคำไฮ	52,752.31
		นามะเฟือง	27,218.79
		โนนขมิ้น	26,912.65
		บ้านขาม	29,165.32
		บ้านพร้าว	14,470.86
		ป่าไม้งาม	10,703.11
		โพธิ์ชัย	19,208.48

ที่มาข้อมูล:

1. พื้นที่น้ำท่วมรายเดือน ช่วง 7 ปี (พ.ศ.2557 - 2563): GISTDA
2. Area-Based พื้นที่เสี่ยงภัยน้ำท่วม ปี พ.ศ. 2561: สททช
3. พื้นที่เสี่ยงภัยน้ำท่วมหลากดินโคลนถล่ม ช่วง 12 ปี (พ.ศ. 2551 - 2563): สวท ทน

พื้นที่เสี่ยงน้ำท่วมและน้ำหลากปานกลาง เดือนพฤศจิกายน ในพื้นที่สำนักงานทรัพยากรน้ำภาค 3

จังหวัด	อำเภอ	ตำบล	พื้นที่เสี่ยงน้ำท่วม (ไร่)
		ลำภู	10,336.71
		หนองบัว	30,409.78
		หนองภัยศูนย์	6,455.84
		หนองสวรรค์	24,319.02
		หนองหว้า	25,620.27
		หัวนา	22,445.61
	ศรีบุญเรือง	หนองแก	0.07
		หนองบัวใต้	4,258.77
	สุวรรณคูหา	กุดผึ้ง	14,947.04
		ดงมะไฟ	43,682.67
		นาด่าน	16,552.94
		นาดี	47,238.24
		นาสี	11,769.96
		บ้านโคก	31,968.53
		สุวรรณคูหา	14,388.72
อุดรธานี	ทุ่งฝน	นาชุมแสง	8,075.96
		นาทม	9,754.37
	น้ำโสม	นางิ้ว	5,965.53
		บ้านหยวก	17,847.49
		สามัคคี	26.38
	บ้านดุง	ถ่อนนาลับ	41,785.73
		นาคำ	37,683.43
		นาไหม	67,730.99
		บ้านจันทน์	0.00
		บ้านชัย	31,087.75
		บ้านดุง	14,111.13
	บ้านฝ่อ	กลางใหญ่	16,432.05
		คำด้วง	1,435.46
		จำปาโมง	24,590.20
		บ้านค้อ	11,332.14
		บ้านฝ่อ	18,483.36
		เมืองพาน	19,762.66
	พิบูลย์รักษ์	ดอนกลอย	0.00
		นาทราย	40,284.37

ที่มาข้อมูล:

1. พื้นที่น้ำท่วมรายเดือน ช่วง 7 ปี (พ.ศ.2557 - 2563): GISTDA
2. Area-Based พื้นที่เสี่ยงภัยน้ำท่วม ปี พ.ศ. 2561: สททช
3. พื้นที่เสี่ยงภัยน้ำท่วมหลากดินโคลนถล่ม ช่วง 12 ปี (พ.ศ. 2551 - 2563): สวท ทน

พื้นที่เสี่ยงน้ำท่วมและน้ำหลากปานกลาง เดือนพฤศจิกายน ในพื้นที่สำนักงานทรัพยากรน้ำภาค 3

จังหวัด	อำเภอ	ตำบล	พื้นที่เสี่ยงน้ำท่วม (ไร่)
		บ้านแดง	41,056.81
	เพ็ญ	จอมศรี	73,793.84
		เตาไห	14,910.22
		นาบัว	18,476.71
		บ้านธาตุ	69,670.88
		บ้านเหล่า	12,130.07
		สุขเส้า	13,210.74
	สร้างคอม	เชียงดา	18,538.67
		นาสะอาด	14,297.21
		บ้านยวด	9,682.35
		บ้านหินโงม	24,262.53
		สร้างคอม	39,583.72
	หนองหาน	สะแบง	0.16
รวม			7,327,793.43

ที่มาข้อมูล:

- 1 พื้นที่น้ำท่วมรายเดือน ช่วง 7 ปี (พ.ศ.2557 - 2563): GISTDA
- 2 Area-Based พื้นที่เสี่ยงภัยน้ำท่วม ปี พ.ศ. 2561: สททช
- 3 พื้นที่เสี่ยงภัยน้ำท่วมหลากดินโคลนถล่ม ช่วง 12 ปี (พ.ศ. 2551 - 2563): สวพ ทน

## พื้นที่เสี่ยงน้ำท่วมและน้ำหลากปานกลาง เดือนธันวาคม ในพื้นที่สำนักงานทรัพยากรน้ำภาค 3

จังหวัด	อำเภอ	ตำบล	พื้นที่เสี่ยงน้ำท่วม (ไร่)
นครพนม	ท่าอุเทน	ไชยบุรี	0.25
		พนอม	38,871.70
	ธาตุพนม	ธาตุพนม	11,108.44
		ธาตุพนมเหนือ	16,284.42
		นาหนาด	16,952.89
		น้ำก่ำ	42,723.59
		ฝั่งแดง	11,432.03
	นาแก	ก้านเหลือง	8,911.65
		คำพิ	3,278.16
		นาแก	5,115.60
		นาคู	20,819.19
		นาเลียง	14,586.33
		บ้านแก้ง	3,235.22
		พระซอง	5,924.20
		พิमान	11,812.76
		พุ่มแก	20,149.99
		สีชมพู	5,421.29
		หนองป่อ	9,512.12
		หนองสังข์	25,124.64
	นาทม	ดอนเตย	53,138.63
		นาทม	64,031.45
	นาหว้า	ท่าเรือ	18,459.62
		นาคุณใหญ่	9,488.02
		นางัว	62,764.04
		นาหว้า	46,221.52
		บ้านเสียว	29,039.31
		เหล่าพัฒนา	43,681.56
	ปลาปาก	โคกสว่าง	801.16
	โพนสวรรค์	บ้านค้อ	27,167.74
	เรณูนคร	ท่าลาด	0.06
		นาขาม	21,179.93
	วังยาง	โคกสี	14,871.54
		ยอดขาด	24,421.73
วังยาง		54,467.82	

ที่มาข้อมูล:

1. พื้นที่น้ำท่วมรายเดือน ช่วง 7 ปี (พ.ศ.2557 - 2563): GISTDA
2. Area-Based พื้นที่เสี่ยงภัยน้ำท่วม ปี พ.ศ. 2561: สททช
3. พื้นที่เสี่ยงภัยน้ำท่วมหลากดินโคลนถล่ม ช่วง 12 ปี (พ.ศ. 2551 - 2563): สวพ ทน



## พื้นที่เสี่ยงน้ำท่วมและน้ำหลากปานกลาง เดือนธันวาคม ในพื้นที่สำนักงานทรัพยากรน้ำภาค 3

จังหวัด	อำเภอ	ตำบล	พื้นที่เสี่ยงน้ำท่วม (ไร่)
		หนองโพธิ์	6,195.89
	ศรีสงคราม	ท่าบ่อสงคราม	68,945.25
		นาคำ	36,440.61
		นาเดื่อ	20,155.71
		บ้านข่า	59,416.71
		บ้านเอื้อง	37,159.31
		โพนสว่าง	30,844.23
		ศรีสงคราม	24,085.77
		สามผง	76,816.05
		หาดแพง	47,383.35
บึงกาฬ	เซกา	ซาง	68,314.38
		เซกา	0.03
		ท่ากกแดง	50,212.40
		ท่าสะอาด	56,704.42
		หนองท่อม	29,360.94
	โซพิสัย	คำแก้ว	26,073.38
		โซ่	22,021.86
	พรเจริญ	ดอนหญ้านาง	17,899.37
		พรเจริญ	14,302.03
		วังชมภู	33,770.69
		ศรีชมภู	21,184.84
		ศรีสำราญ	152.14
		หนองหัวช้าง	22,500.48
เลย	เชียงคาน	เขาแก้ว	52,220.94
		จอมศรี	22,764.45
		เชียงคาน	39,830.64
		ธาตุ	90,536.34
		นาข้าว	53,042.40
		บุสม	58.08
		ปากตม	12,977.74
		หาดทรายขาว	14,889.03
	ด่านซ้าย	อู่ปุม	93.93
	นาดัง	ท่าสวรรค์	27,488.02
		ท่าสะอาด	32,736.64

ที่มาข้อมูล:

1. พื้นที่น้ำท่วมรายเดือน ช่วง 7 ปี (พ.ศ.2557 - 2563): GISTDA
2. Area-Based พื้นที่เสี่ยงภัยน้ำท่วม ปี พ.ศ. 2561: สททช
3. พื้นที่เสี่ยงภัยน้ำท่วมหลากดินโคลนถล่ม ช่วง 12 ปี (พ.ศ. 2551 - 2563): สวท ทน

## พื้นที่เสี่ยงน้ำท่วมและน้ำหลากปานกลาง เดือนธันวาคม ในพื้นที่สำนักงานทรัพยากรน้ำภาค 3

จังหวัด	อำเภอ	ตำบล	พื้นที่เสี่ยงน้ำท่วม (ไร่)
		นาดุ้ง	19,467.95
		นาดอกคำ	45,730.47
	ปากชม	ชมเจริญ	43,884.31
		เชียงกลม	95,413.09
		ปากชม	69,051.10
		ห้วยบ่อซืน	22,843.33
		ห้วยพิชัย	7,798.58
	ภูหลวง	เลยวังไสย์	454.44
	เมืองเลย	กุดป่อง	7,585.31
		ชัยพฤกษ์	43,806.37
		นาแหม	6,396.24
		นาดินดำ	83,009.35
		นาโป่ง	11,316.98
		นาอ้อ	17,540.54
		นาอาน	27,794.92
		น้ำสวย	128,052.67
		เมือง	5,510.64
		ศรีสองรัก	44,679.72
	วังสะพุง	ปากปวน	8,170.96
		ผาน้อย	70,298.02
		ผาบึง	0.17
		วังสะพุง	29.55
		ศรีสงคราม	52,821.73
	เอราวัณ	ผาอินทร์แปลง	10.44
		เอราวัณ	48,479.36
สกลนคร	กุสุมาลย์	นาเพียง	33,658.43
		อุ่มจาน	51,384.53
	คำตากล้า	คำตากล้า	67,203.14
		นาแต่	58,939.66
		แพด	58,901.29
		หนองบัวลิม	53,966.66
	โคกศรีสุพรรณ	ด่านม่วงคำ	30,971.39
		ตองโขบ	10,762.59
		แมคนาท่ม	22,180.61

ที่มาข้อมูล:

1. พื้นที่น้ำท่วมรายเดือน ช่วง 7 ปี (พ.ศ.2557 - 2563): GISTDA
2. Area-Based พื้นที่เสี่ยงภัยน้ำท่วม ปี พ.ศ. 2561: สททช
3. พื้นที่เสี่ยงภัยน้ำท่วมหลากดินโคลนถล่ม ช่วง 12 ปี (พ.ศ. 2551 - 2563): สวท ทน

## พื้นที่เสี่ยงน้ำท่วมและน้ำหลากปานกลาง เดือนธันวาคม ในพื้นที่สำนักงานทรัพยากรน้ำภาค 3

จังหวัด	อำเภอ	ตำบล	พื้นที่เสี่ยงน้ำท่วม (ไร่)
		เหล่าโพนค้อ	3,651.05
	เจริญศิลป์	โคกศิลา	29,305.60
		เจริญศิลป์	46,075.80
		ทุ่งแก	40,254.19
		บ้านเหล่า	64,528.30
	เต่างอย	บึงหวาย	0.65
	บ้านม่วง	ดงหม้อทอง	57,430.07
		ดงหม้อทองใต้	18,856.80
		ดงเหนือ	69,788.50
		โนนสะอาด	37,116.08
		บ่อแก้ว	54,052.97
		ม่วง	44,526.53
		มาย	42,810.90
		หนองกว้าง	24,579.89
		ห้วยหลัว	23.73
	พรรณานิคม	เชิงชุม	14,694.69
		สว่าง	24,623.82
	โพพนาแก้ว	เชียงสี	23,852.72
		นาแก้ว	33,923.79
		นาตงวัฒนา	21,428.24
		บ้านแป้น	42,827.64
		บ้านโพน	4,465.03
	เมืองสกลนคร	ขมิ้น	2,280.49
		โคกก่อง	13,010.42
		จิวต่อน	23,924.07
		เชียงเครือ	50,412.27
		ดงชน	15,965.92
		ดงมะไฟ	10,274.26
		ท่าแร่	25,912.23
		ธาตุเชิงชุม	33,542.44
		ธาตุนาเวง	14,153.71
		โนนหอม	5,530.01
		พังขว้าง	8,968.24
		ม่วงลาย	10,822.81

ที่มาข้อมูล:

1. พื้นที่น้ำท่วมรายเดือน ช่วง 7 ปี (พ.ศ.2557 - 2563): GISTDA
2. Area-Based พื้นที่เสี่ยงภัยน้ำท่วม ปี พ.ศ. 2561: สททช
3. พื้นที่เสี่ยงภัยน้ำท่วมหลากดินโคลนถล่ม ช่วง 12 ปี (พ.ศ. 2551 - 2563): สวท ทน

## พื้นที่เสี่ยงน้ำท่วมและน้ำหลากปานกลาง เดือนธันวาคม ในพื้นที่สำนักงานทรัพยากรน้ำภาค 3

จังหวัด	อำเภอ	ตำบล	พื้นที่เสี่ยงน้ำท่วม (ไร่)
		หนองลาด	11,344.08
		ห้วยยาง	1,007.12
		เหล่าปอแดง	29,946.78
		ฮางโฮง	28,431.90
	วานรนิวาส	กุดเรือคำ	34,898.51
		ข้าวก่าย	35,092.67
		คูสะคาม	38,354.90
		ธาตุ	73,790.77
		นาคำ	39,350.30
		นาซอ	55,061.05
	วานรนิวาส	วานรนิวาส	47,627.67
		ศรีวิชัย	2.28
		หนองแวง	12,707.21
		หนองแวงใต้	54,211.67
		หนองสนม	38,189.78
		อินทร์แปลง	24,310.00
	สว่างแดนดิน	โคกสี	195.81
		ตาลโกน	1,179.34
		ทรายมูล	31,917.03
		ธาตุทอง	31,068.17
		บ้านถ่อน	390.38
		พินนา	17,927.80
		แวง	2,824.27
		สว่างแดนดิน	4,889.91
	ส่องดาว	วัฒนา	955.44
	อากาศอำนวย	ท่าก้อน	32,897.25
		นาฮี	27,545.71
		โพนงาม	50,677.05
		โพนแพง	32,590.12
		วาใหญ่	60,946.05
		สามัคคีพัฒนา	69,942.83
		อากาศ	46,377.23
หนองคาย	ท่าบ่อ	กองนาง	9,696.10
		โคกคอน	5,576.82

ที่มาข้อมูล:

1. พื้นที่น้ำท่วมรายเดือน ช่วง 7 ปี (พ.ศ.2557 - 2563): GISTDA
2. Area-Based พื้นที่เสี่ยงภัยน้ำท่วม ปี พ.ศ. 2561: สททช
3. พื้นที่เสี่ยงภัยน้ำท่วมหลากดินโคลนถล่ม ช่วง 12 ปี (พ.ศ. 2551 - 2563): สวท ทน

## พื้นที่เสี่ยงน้ำท่วมและน้ำหลากปานกลาง เดือนธันวาคม ในพื้นที่สำนักงานทรัพยากรน้ำภาค 3

จังหวัด	อำเภอ	ตำบล	พื้นที่เสี่ยงน้ำท่วม (ไร่)
		ท่าบ่อ	2,620.77
		นาข่า	7,697.18
		น้ำโมง	31,641.84
		บ้านเตี๋ย	1,265.81
		บ้านถ่อน	0.06
		บ้านว่วน	6,257.18
		โพนสา	16.58
		หนองนาง	36.77
	โพธิ์ตาก	โพธิ์ตาก	7,297.02
		โพนทอง	12,656.17
	โพนพิสัย	จุมพล	5,283.25
		ชุมช้าง	30,764.57
		ทุ่งหลวง	38,365.85
		นาหนัง	77,501.05
		วัดหลวง	35,840.23
		สร้างนางขาว	27,654.33
		เหล่าต่างคำ	39,930.84
	เมืองหนองคาย	กวนวัน	0.61
		ค่ายบกหวาน	53,475.20
		ในเมือง	2,557.51
		บ้านเตี๋ย	23,846.24
		ปะโค	11.35
		พระธาตุบังพวน	28,417.17
		โพธิ์ชัย	19,603.41
		โพนสว่าง	24,939.01
		มีชัย	4,487.46
		เมืองหมี่	0.17
		วัดธาตุ	31,535.41
		เวียงคุก	9,631.89
		สีกาย	12,798.94
		หนองกอมเกาะ	12,658.03
		หาดคำ	40,082.65
		หินโงม	11,723.22
	ศรีเชียงใหม่	หนองปลาปาก	19,747.54

ที่มาข้อมูล:

1. พื้นที่น้ำท่วมรายเดือน ช่วง 7 ปี (พ.ศ.2557 - 2563): GISTDA
2. Area-Based พื้นที่เสี่ยงภัยน้ำท่วม ปี พ.ศ. 2561: สททช
3. พื้นที่เสี่ยงภัยน้ำท่วมหลากดินโคลนถล่ม ช่วง 12 ปี (พ.ศ. 2551 - 2563): สวท ทน

## พื้นที่เสี่ยงน้ำท่วมและน้ำหลากปานกลาง เดือนธันวาคม ในพื้นที่สำนักงานทรัพยากรน้ำภาค 3

จังหวัด	อำเภอ	ตำบล	พื้นที่เสี่ยงน้ำท่วม (ไร่)
	สระใคร	คอกช้าง	20.46
		บ้านฝาง	62.23
		สระใคร	38,815.67
หนองบัวลำภู	นากลาง	กุดดินจี่	41,506.07
		กุดแท้	11,461.40
		เก่ากลอย	31,168.44
		ดงสวรรค์	19,652.46
		ด่านช้าง	34,533.31
		นากลาง	31,552.50
		โนนเมือง	0.00
		ฝั่งแดง	63,607.45
		อุทัยสวรรค์	36,079.45
	นาวัง	เทพศิรี	11,916.17
		นาแก	15,319.96
		นาเหล่า	6,526.65
		วังทอง	4,844.50
		วังปลาป้อม	0.45
	โนนสัง	กุดคู	36,757.58
		โคกม่วง	2,609.30
		นิคมพัฒนา	26,707.72
		โนนเมือง	6,430.78
		โนนสัง	8,017.50
		บ้านค้อ	19,633.33
		บ้านถิ่น	24,722.37
		ปางกู่	10,928.50
		หนองเรือ	17,027.48
	เมืองหนองบัวลำภู	กุดจิก	35,488.70
		นาคำไฮ	52,752.31
		นามะเฟือง	27,218.79
		โนนขมิ้น	26,912.65
		บ้านขาม	29,165.32
		บ้านพร้าว	14,470.86
		ป่าไม้งาม	10,703.11
		โพธิ์ชัย	19,208.48

ที่มาข้อมูล:

1. พื้นที่น้ำท่วมรายเดือน ช่วง 7 ปี (พ.ศ.2557 - 2563): GISTDA
2. Area-Based พื้นที่เสี่ยงภัยน้ำท่วม ปี พ.ศ. 2561: สททช
3. พื้นที่เสี่ยงภัยน้ำท่วมหลากดินโคลนถล่ม ช่วง 12 ปี (พ.ศ. 2551 - 2563): สวท ทน

## พื้นที่เสี่ยงน้ำท่วมและน้ำหลากปานกลาง เดือนธันวาคม ในพื้นที่สำนักงานทรัพยากรน้ำภาค 3

จังหวัด	อำเภอ	ตำบล	พื้นที่เสี่ยงน้ำท่วม (ไร่)
		ลำภู	10,336.71
		หนองบัว	30,409.78
		หนองภัยศูนย์	6,455.84
		หนองสวรรค์	24,319.02
		หนองหว้า	25,620.27
		หัวนา	22,445.61
	ศรีบุญเรือง	หนองแก	0.07
		หนองบัวใต้	4,258.77
	สุวรรณคูหา	กุดผึ้ง	14,947.04
		ดงมะไฟ	43,682.67
		นาด่าน	16,552.94
		นาดี	47,238.24
		นาสี	11,769.96
		บ้านโคก	31,968.53
		สุวรรณคูหา	14,388.72
อุดรธานี	ทุ่งฝน	นาชุมแสง	8,075.96
		นาทม	9,754.37
	น้ำโสม	นางิ้ว	5,965.53
		บ้านหยวก	17,847.49
		สามัคคี	26.38
	บ้านดุง	ถ่อนนาลับ	41,785.73
		นาคำ	37,683.43
		นาไหม	67,730.99
		บ้านจันทน์	0.00
		บ้านชัย	31,087.75
		บ้านดุง	14,111.13
	บ้านฝ่อ	กลางใหญ่	16,432.05
		คำด้วง	1,435.46
		จำปาโมง	24,590.20
		บ้านค้อ	11,332.14
		บ้านฝ่อ	18,483.36
		เมืองพาน	19,762.66
	พิบูลย์รักษ์	ดอนกลอย	0.00
		นาทราย	40,284.37

ที่มาข้อมูล:

1. พื้นที่น้ำท่วมรายเดือน ช่วง 7 ปี (พ.ศ.2557 - 2563): GISTDA
2. Area-Based พื้นที่เสี่ยงภัยน้ำท่วม ปี พ.ศ. 2561: สททช
3. พื้นที่เสี่ยงภัยน้ำท่วมหลากดินโคลนถล่ม ช่วง 12 ปี (พ.ศ. 2551 - 2563): สวท ทน

พื้นที่เสี่ยงน้ำท่วมและน้ำหลากปานกลาง เดือนธันวาคม ในพื้นที่สำนักงานทรัพยากรน้ำภาค 3

จังหวัด	อำเภอ	ตำบล	พื้นที่เสี่ยงน้ำท่วม (ไร่)
		บ้านแดง	41,056.81
	เพ็ญ	จอมศรี	73,793.84
		เตาไห	14,910.22
		นาบัว	18,476.71
		บ้านธาตุ	69,670.88
		บ้านเหล่า	12,130.07
		สุ่มเส้า	13,210.74
	สร้างคอม	เชียงดา	18,538.67
		นาสะอาด	14,297.21
		บ้านยวด	9,682.35
		บ้านหินโงม	24,262.53
		สร้างคอม	39,583.72
	หนองหาน	สะแบง	0.16
รวม			7,327,793.43

ที่มาข้อมูล:

1. พื้นที่น้ำท่วมรายเดือน ช่วง 7 ปี (พ.ศ.2557 - 2563): GISTDA
2. Area-Based พื้นที่เสี่ยงภัยน้ำท่วม ปี พ.ศ. 2561: สททช
3. พื้นที่เสี่ยงภัยน้ำท่วมหลากดินโคลนถล่ม ช่วง 12 ปี (พ.ศ. 2551 - 2563): สวพ ทน



## ภาคผนวก 2

พื้นที่เสี่ยงภัยแล้ง ในพื้นที่นอกเขตชลประทาน  
ในขอบเขตสำนักงานทรัพยากรน้ำภาค 3

## พื้นที่เสี่ยงภัยแล้งปานกลางเดือนมกราคม ในพื้นที่สำนักงานทรัพยากรน้ำภาค 3

จังหวัด	อำเภอ	ตำบล	พื้นที่เสี่ยงน้ำท่วม (ไร่)	
นครพนม	ธาตุพนม	ธาตุพนม	11,108.44	
		ธาตุพนมเหนือ	16,284.42	
		นาหนาด	16,952.89	
		น้ำก่ำ	42,723.59	
		ฝั่งแดง	11,432.03	
		นาทม	ดอนเตย	53,138.63
		นาทม	64,031.45	
	เรณูนคร	ท่าลาด		0.06
			นาขาม	21,179.93
		วังยาง	โคกสี	14,871.54
			ยอดขาด	24,421.73
			วังยาง	54,467.82
			หนองโพธิ์	6,195.89
	บึงกาฬ	เซกา	เซกา	68,314.38
				0.03
			ท่ากกแดง	50,212.40
ท่าสะอาด			56,704.42	
หนองทุ่ม			29,360.94	
โซ่พิสัย			คำแก้ว	26,073.38
		โซ่	22,021.86	
พรเจริญ		ดอนหญ้านาง	17,899.37	
		พรเจริญ	14,302.03	
		วังชมภู	33,770.69	
		ศรีชมภู	21,184.84	
		ศรีสำราญ	152.14	
	หนองหัวช้าง	22,500.48		
เลย	เชียงคาน	เขาแก้ว	52,220.94	
		จอมศรี	22,764.45	
		เชียงคาน	39,830.64	
		ธาตุ	90,536.34	
		นาข้าว	53,042.40	
		บุษม	58.08	
		ปากตม	12,977.74	
	หาดทรายขาว	14,889.03		
	ด่านซ้าย	อู่ป่า	93.93	
		นาดัง	ทำสวรรค์	27,488.02
		ท่าสะอาด	32,736.64	
		นาดัง	19,467.95	

ที่มาข้อมูล:

- ข้อมูลค่าดัชนีความแตกต่างของความชื้น (NDWI) ช่วง 5 ปี (พ.ศ.2559 - 2563): GISTDA
- Area-Based พื้นที่เสี่ยงภัยแล้ง ปี พ.ศ. 2560: สททช
- พื้นที่เสี่ยงภัยแล้ง ช่วง 10 ปี (พ.ศ. 2550 - 2559): ปภ

## พื้นที่เสี่ยงภัยแล้งปานกลางเดือนมกราคม ในพื้นที่สำนักงานทรัพยากรน้ำภาค 3

จังหวัด	อำเภอ	ตำบล	พื้นที่เสี่ยงน้ำท่วม (ไร่)
		นาดอกคำ	45,730.47
	ปากชม	ชมเจริญ	43,884.31
		เซียงกลม	95,413.09
		ปากชม	69,051.10
		ห้วยบ่อซืน	22,843.33
		ห้วยพิชัย	7,798.58
	ภูหลวง	เลยวังไสย์	454.44
	เมืองเลย	กุดป่อง	7,585.31
		ชัยพลกษ	43,806.37
		นาแหม	6,396.24
		นาดินดำ	83,009.35
		นาโป่ง	11,316.98
		นาอ้อ	17,540.54
		นาอาน	27,794.92
		น้ำสวย	128,052.67
		เมือง	5,510.64
		ศรีสองรัก	44,679.72
	วังสะพุง	ปากปวน	8,170.96
		ผาน้อย	70,298.02
		ผาบึง	0.17
		วังสะพุง	29.55
		ศรีสงคราม	52,821.73
	เอราวัณ	ผาอินทร์แปลง	10.44
		เอราวัณ	48,479.36
สกลนคร	กุสุมาลย์	นาเพียง	33,658.43
		อุมจาน	51,384.53
	คำตากล้า	คำตากล้า	67,203.14
		นาแต่	58,939.66
		แพด	58,901.29
		หนองบัวลิม	53,966.66
	โคกศรีสุพรรณ	ด่านม่วงคำ	30,971.39
		ตองโขบ	10,762.59
		แมดนาทม	22,180.61
		เหล่าโพนค้อ	3,651.05
	เจริญศิลป์	โคกศิลา	29,305.60
		เจริญศิลป์	46,075.80
		ทุ่งแก	40,254.19
		บ้านเหล่า	64,528.30

ที่มาข้อมูล:

- ข้อมูลค่าดัชนีความแตกต่างของความชื้น (NDWI) ช่วง 5 ปี (พ.ศ.2559 - 2563): GISTDA
- Area-Based พื้นที่เสี่ยงภัยแล้ง ปี พ.ศ. 2560: สททช
- พื้นที่เสี่ยงภัยแล้ง ช่วง 10 ปี (พ.ศ. 2550 - 2559): ปภ

## พื้นที่เสี่ยงภัยแล้งปานกลางเดือนมกราคม ในพื้นที่สำนักงานทรัพยากรน้ำภาค 3

จังหวัด	อำเภอ	ตำบล	พื้นที่เสี่ยงน้ำท่วม (ไร่)
	เต่างอย	บึงทวาย	0.65
	บ้านม่วง	โนนสะอาด	37,116.08
		หนองกว้าง	24,579.89
	โพนนาแก้ว	เชียงสี	23,852.72
		นาแก้ว	33,923.79
		นาตงวัฒนา	21,428.24
		บ้านแป้น	42,827.64
		บ้านโพน	4,465.03
	เมืองสกลนคร	ขมิ้น	2,280.49
		โคกก่อง	13,010.42
		จิวค้อน	23,924.07
		เชียงเครือ	50,412.27
		ดงชน	15,965.92
		ดงมะไฟ	10,274.26
		ท่าแร่	25,912.23
		ธาตุเชิงชุม	33,542.44
		ธาตุนาเวง	14,153.71
		โนนหอม	5,530.01
		พังขว้าง	8,968.24
		ม่วงลาย	10,822.81
		หนองลาด	11,344.08
		ห้วยยาง	1,007.12
		เหล่าปอแดง	29,946.78
		ฮางโฮง	28,431.90
	วานรนิวาส	กุดเรือคำ	34,898.51
		ข้าวก่าย	35,092.67
		คูสะคาม	38,354.90
		วานรนิวาส	47,627.67
		ศรีวิชัย	2.28
		หนองแวง	12,707.21
		หนองแวงใต้	54,211.67
		หนองสนม	38,189.78
		อินทร์แปลง	24,310.00
	สว่างแดนดิน	โคกสี	195.81
		ตาลโกน	1,179.34
		ทรายมูล	31,917.03
		ธาตุทอง	31,068.17
		บ้านถ่อน	390.38

ที่มาข้อมูล:

- ข้อมูลค่าดัชนีความแตกต่างของความชื้น (NDWI) ช่วง 5 ปี (พ.ศ.2559 - 2563): GISTDA
- Area-Based พื้นที่เสี่ยงภัยแล้ง ปี พ.ศ. 2560: สททช
- พื้นที่เสี่ยงภัยแล้ง ช่วง 10 ปี (พ.ศ. 2550 - 2559): ปภ

## พื้นที่เสี่ยงภัยแล้งปานกลางเดือนมกราคม ในพื้นที่สำนักงานทรัพยากรน้ำภาค 3

จังหวัด	อำเภอ	ตำบล	พื้นที่เสี่ยงน้ำท่วม (ไร่)
		สว่างแดนดิน	4,889.91
	ส่องดาว	วัฒนา	955.44
	อากาศอำนวย	ท่าก้อน	32,897.25
		นาฮี	27,545.71
		โพนงาม	50,677.05
		โพนแพง	32,590.12
		วาใหญ่	60,946.05
		สามัคคีพัฒนา	69,942.83
		อากาศ	46,377.23
หนองคาย	ท่าบ่อ	ก่องนาง	9,696.10
		โคกคอน	5,576.82
		ท่าบ่อ	2,620.77
		นาข่า	7,697.18
		น้ำโมง	31,641.84
		บ้านเดื่อ	1,265.81
		บ้านถ่อน	0.06
		บ้านวาน	6,257.18
		โพนสา	16.58
		หนองนาง	36.77
	โพธิ์ตาก	โพธิ์ตาก	7,297.02
		โพนทอง	12,656.17
	โพนพิสัย	จุมพล	5,283.25
		ชุมช้าง	30,764.57
		ทุ่งหลวง	38,365.85
		นาหนัง	77,501.05
		วัดหลวง	35,840.23
		สร้างนางขาว	27,654.33
		เหล่าต่างคำ	39,930.84
	เมืองหนองคาย	กวนวัน	0.61
		ค่ายบกหวาน	53,475.20
		ในเมือง	2,557.51
		บ้านเดื่อ	23,846.24
		ปะโค	11.35
		พระธาตุบังพวน	28,417.17
		โพธิ์ชัย	19,603.41
		โพนสว่าง	24,939.01
		มีชัย	4,487.46
		เมืองหมี่	0.17

ที่มาข้อมูล:

- ข้อมูลค่าดัชนีความแตกต่างของความชื้น (NDWI) ช่วง 5 ปี (พ.ศ.2559 - 2563): GISTDA
- Area-Based พื้นที่เสี่ยงภัยแล้ง ปี พ.ศ. 2560: สททช
- พื้นที่เสี่ยงภัยแล้ง ช่วง 10 ปี (พ.ศ. 2550 - 2559): ปภ

## พื้นที่เสี่ยงภัยแล้งปานกลางเดือนมกราคม ในพื้นที่สำนักงานทรัพยากรน้ำภาค 3

จังหวัด	อำเภอ	ตำบล	พื้นที่เสี่ยงน้ำท่วม (ไร่)
		วัดธาตุ	31,535.41
		เวียงคุก	9,631.89
		สีกาย	12,798.94
		หนองกอมเกาะ	12,658.03
		หาดคำ	40,082.65
		หินโงม	11,723.22
	ศรีเชียงใหม่	หนองปลาปาก	19,747.54
	สระใคร	คอกช้าง	20.46
		บ้านฝาง	62.23
		สระใคร	38,815.67
หนองบัวลำภู	นากลาง	กุดดินจี่	41,506.07
		กุดแห่	11,461.40
		เก่ากลอย	31,168.44
		ดงสวรรค์	19,652.46
		ด่านช้าง	34,533.31
		นากลาง	31,552.50
		โนนเมือง	0.00
		ฝั่งแดง	63,607.45
		อุทัยสวรรค์	36,079.45
	นาเวียง	เทพศิรี	11,916.17
		นาแก	15,319.96
		นาเหล่า	6,526.65
		วังทอง	4,844.50
		วังปลาป้อม	0.45
	โนนสัง	กุดคู	36,757.58
		โคกม่วง	2,609.30
		นิคมพัฒนา	26,707.72
		โนนเมือง	6,430.78
		โนนสัง	8,017.50
		บ้านค้อ	19,633.33
		บ้านถิ่น	24,722.37
		ปางกู๋	10,928.50
		หนองเรือ	17,027.48
	เมืองหนองบัวลำภู	กุดจิก	35,488.70
		นาคำไฮ	52,752.31
		นามะเฟือง	27,218.79
		โนนขมิ้น	26,912.65
		บ้านขาม	29,165.32

ที่มาข้อมูล:

- ข้อมูลค่าดัชนีความแตกต่างของความชื้น (NDWI) ช่วง 5 ปี (พ.ศ.2559 - 2563): GISTDA
- Area-Based พื้นที่เสี่ยงภัยแล้ง ปี พ.ศ. 2560: สททช
- พื้นที่เสี่ยงภัยแล้ง ช่วง 10 ปี (พ.ศ. 2550 - 2559): ปภ

## พื้นที่เสี่ยงภัยแล้งปานกลางเดือนมกราคม ในพื้นที่สำนักงานทรัพยากรน้ำภาค 3

จังหวัด	อำเภอ	ตำบล	พื้นที่เสี่ยงน้ำท่วม (ไร่)
		บ้านพร้าว	14,470.86
		ป่าไม้งาม	10,703.11
		โพธิ์ชัย	19,208.48
		ลำภู	10,336.71
		หนองบัว	30,409.78
		หนองภัยศูนย์	6,455.84
		หนองสวรรค์	24,319.02
		หนองหว้า	25,620.27
		หัวนา	22,445.61
	ศรีบุญเรือง	หนองแก	0.07
		หนองบัวใต้	4,258.77
	สุวรรณคูหา	กุดผึ้ง	14,947.04
		ดงมะไฟ	43,682.67
		นาด่าน	16,552.94
		นาดี	47,238.24
		นาสี	11,769.96
		บ้านโคก	31,968.53
		สุวรรณคูหา	14,388.72
อุดรธานี	ทุ่งฝน	นาชุมแสง	8,075.96
		นาทม	9,754.37
	น้ำโสม	นาจัว	5,965.53
		บ้านหยวก	17,847.49
		สามัคคี	26.38
	บ้านดุง	ถ่อนนาลับ	41,785.73
		นาคำ	37,683.43
		นาไหม	67,730.99
		บ้านจันทน์	0.00
		บ้านชัย	31,087.75
		บ้านดุง	14,111.13
	บ้านผือ	กลางใหญ่	16,432.05
		คำด้วง	1,435.46
		จำปาโมง	24,590.20
		บ้านค้อ	11,332.14
		บ้านผือ	18,483.36
		เมืองพาน	19,762.66
	พิบูลย์รักษ์	ดอนกลอย	0.00
		นาทราย	40,284.37
		บ้านแดง	41,056.81

ที่มาข้อมูล:

- ข้อมูลค่าดัชนีความแตกต่างของความชื้น (NDWI) ช่วง 5 ปี (พ.ศ.2559 - 2563): GISTDA
- Area-Based พื้นที่เสี่ยงภัยแล้ง ปี พ.ศ. 2560: สททช
- พื้นที่เสี่ยงภัยแล้ง ช่วง 10 ปี (พ.ศ. 2550 - 2559): ปภ

## พื้นที่เสี่ยงภัยแล้งปานกลางเดือนมกราคม ในพื้นที่สำนักงานทรัพยากรน้ำภาค 3

จังหวัด	อำเภอ	ตำบล	พื้นที่เสี่ยงน้ำท่วม (ไร่)
	เพ็ญ	จอมศรี	73,793.84
		เตาไห	14,910.22
		นาบัว	18,476.71
		บ้านธาตุ	69,670.88
		บ้านเหล่า	12,130.07
		สุขเส้า	13,210.74
	สร้างคอม	เชียงดา	18,538.67
		นาสะอาด	14,297.21
		บ้านยวด	9,682.35
		บ้านหินโงม	24,262.53
		สร้างคอม	39,583.72
	หนองหาน	สะแบง	0.16
<b>รวม</b>			<b>6,000,398.16</b>

ที่มาข้อมูล:

- ข้อมูลค่าดัชนีความแตกต่างของความชื้น (NDWI) ช่วง 5 ปี (พ.ศ.2559 - 2563): GISTDA
- Area-Based พื้นที่เสี่ยงภัยแล้ง ปี พ.ศ. 2560: สททช
- พื้นที่เสี่ยงภัยแล้ง ช่วง 10 ปี (พ.ศ. 2550 - 2559): ปภ



## พื้นที่เสี่ยงภัยแล้งมากเดือนมกราคม ในพื้นที่สำนักงานทรัพยากรน้ำภาค 3

จังหวัด	อำเภอ	ตำบล	พื้นที่เสี่ยงน้ำท่วม (ไร่)	
นครพนม	ท่าอุเทน	ไชยบุรี	0.25	
		พนอม	38,871.70	
	นาแก	ก้านเหลือง	8,911.65	
		คำพิ	3,278.16	
		นาแก	5,115.60	
		นาคู	20,819.19	
		นาเลียง	14,586.33	
		บ้านแก้ง	3,235.22	
		พระซอง	5,924.20	
		พิมาน	11,812.76	
		พุ่มแก	20,149.99	
		สีชมพู	5,421.29	
		หนองบ่อ	9,512.12	
		หนองสังข์	25,124.64	
		นาหว้า	ท่าเรือ	18,459.62
			นาคุณใหญ่	9,488.02
			นางิ้ว	62,764.04
			นาหว้า	46,221.52
			บ้านเสียว	29,039.31
			เหล่าพัฒนา	43,681.56
		ปลาปาก	โคกสว่าง	801.16
		โพนสวรรค์	บ้านค้อ	27,167.74
		ศรีสงคราม	ท่าบ่อสงคราม	68,945.25
			นาคำ	36,440.61
			นาเดื่อ	20,155.71
			บ้านข่า	59,416.71
			บ้านเอื้อง	37,159.31
			โพนสว่าง	30,844.23
			ศรีสงคราม	24,085.77
			สามผง	76,816.05
			หาดแพง	47,383.35
	สกลนคร	บ้านม่วง	ดงหม้อทอง	57,430.07
ดงหม้อทองใต้			18,856.80	
		ดงเหนือ	69,788.50	
		บ่อแก้ว	54,052.97	
		ม่วง	44,526.53	
		มาย	42,810.90	
		ห้วยหลัว	23.73	

ที่มาข้อมูล:

- ข้อมูลค่าดัชนีความแตกต่างของความชื้น (NDWI) ช่วง 5 ปี (พ.ศ.2559 - 2563): GISTDA
- Area-Based พื้นที่เสี่ยงภัยแล้ง ปี พ.ศ. 2560: สททช
- พื้นที่เสี่ยงภัยแล้ง ช่วง 10 ปี (พ.ศ. 2550 - 2559): ปภ

## พื้นที่เสี่ยงภัยแล้งมากเดือนมกราคม ในพื้นที่สำนักงานทรัพยากรน้ำภาค 3

จังหวัด	อำเภอ	ตำบล	พื้นที่เสี่ยงน้ำท่วม (ไร่)
	พรรณานิคม	เชิงชุม	14,694.69
		สว่าง	24,623.82
	วานรนิวาส	ธาตุ	73,790.77
		นาคำ	39,350.30
		นาขอ	55,061.05
	สว่างแดนดิน	พันนา	17,927.80
		แวง	2,824.27
รวม			1,327,395.27

ที่มาข้อมูล:

- ข้อมูลค่าดัชนีความแตกต่างของความชื้น (NDWI) ช่วง 5 ปี (พ.ศ.2559 - 2563): GISTDA
- Area-Based พื้นที่เสี่ยงภัยแล้ง ปี พ.ศ. 2560: สททช
- พื้นที่เสี่ยงภัยแล้ง ช่วง 10 ปี (พ.ศ. 2550 - 2559): ปภ

## พื้นที่เสี่ยงภัยแล้งปานกลาง เดือนกุมภาพันธ์ ในพื้นที่สำนักงานทรัพยากรน้ำภาค 3

จังหวัด	อำเภอ	ตำบล	พื้นที่เสี่ยงน้ำท่วม (ไร่)	
นครพนม	ท่าอุเทน	ไชยบุรี	25,378.21	
		ท่าจำปา	21,724.46	
		ท่าอุเทน	275.46	
		โนนตาล	16,738.88	
		พะทาย	11,496.18	
		รามราช	35,921.36	
		เวินพระบาท	17,503.18	
		หนองเทา	8,923.38	
		ธาตุนม	กุดฉิม	4,195.92
			ดอนนางหงส์	1,484.92
	นาถ่อน		7,874.28	
	พระกลางทุ่ง		820.39	
	โพนแพง		3,306.11	
	แสนพัน		239.15	
	อุ่มเหมา		1,042.36	
	นาแก		ก้านเหลือง	11,397.17
			คำพิ	13,841.82
			นาแก	20,458.00
			นาเลียง	11,668.98
			บ้านแก้ง	17,019.98
		พระซอง	11,861.97	
	นาทม	พิมาน	12,160.96	
		พุ่มแก	11,578.79	
		สีชมพู	5,989.38	
		หนองบ่อ	34,250.58	
		นาหว้า	หนองชน	433.58
			ท่าเรือ	3,068.49
		บ้านแพง	นาจัว	3,120.58
			นาหว้า	6,122.85
			นาเข	131.75
			นาจัว	565.83
	ไผ่ล้อม		121.30	
	โพนทอง		274.08	
หนองวาง	3,112.36			
ปลาปาก	กุดาไก่อ		65,891.60	
	โคกสว่าง	29,409.50		
	โคกสูง	37,275.08		

ที่มาข้อมูล:

- ข้อมูลค่าดัชนีความแตกต่างของความชื้น (NDWI) ช่วง 5 ปี (พ.ศ.2559 - 2563): GISTDA
- Area-Based พื้นที่เสี่ยงภัยแล้ง ปี พ.ศ. 2560: สททช
- พื้นที่เสี่ยงภัยแล้ง ช่วง 10 ปี (พ.ศ. 2550 - 2559): ปภ

## พื้นที่เสี่ยงภัยแล้งปานกลาง เดือนกุมภาพันธ์ ในพื้นที่สำนักงานทรัพยากรน้ำภาค 3

จังหวัด	อำเภอ	ตำบล	พื้นที่เสี่ยงน้ำท่วม (ไร่)
		نامهเชือ	32,532.21
		ปลาปาก	67,010.60
		มหาชัย	45,932.11
		หนองเทาใหญ่	19,155.88
		หนองฮี	44,970.61
	โพนสวรรค์	นาขมื่น	12,292.52
		นาโน	18,195.27
		นาหัวป่อ	43,756.11
		บ้านค้อ	72,981.32
		โพนจาน	27,748.97
		โพนบก	32,182.87
		โพนสวรรค์	30,110.57
	เมืองนครพนม	กุรุคุ	36,240.22
		ขามเฒ่า	7,793.05
		คำเตย	13,161.11
		ดงขวาง	1,613.89
		ท่าค้อ	4,958.34
		นาทราย	18,450.75
		นาราชควาย	14,204.73
		บ้านกลาง	4,737.56
		บ้านผึ้ง	44,148.86
		โพธิ์ตาก	18,493.11
		วังตามัว	38,030.81
		หนองญาติ	9,138.80
		อาจสามารถ	4,802.57
	เรณูนคร	โคกหินแฮ่	4,165.39
		ท่าลาด	3,968.42
		นาขาม	0.00
		นางาม	12,843.36
		โพนทอง	2,808.05
		เรณู	11,845.60
		เรณูใต้	9,627.45
		หนองย่างชั้น	1,631.71
	วังยาง	โคกสี	4,644.41
	ศรีสงคราม	นาคำ	4,307.22
		นาเดื่อ	13,580.09
		ศรีสงคราม	29.72

ที่มาข้อมูล:

- ข้อมูลค่าดัชนีความแตกต่างของความชื้น (NDWI) ช่วง 5 ปี (พ.ศ.2559 - 2563): GISTDA
- Area-Based พื้นที่เสี่ยงภัยแล้ง ปี พ.ศ. 2560: สททช
- พื้นที่เสี่ยงภัยแล้ง ช่วง 10 ปี (พ.ศ. 2550 - 2559): ปภ

พื้นที่เสี่ยงภัยแล้งปานกลาง เดือนกุมภาพันธ์ ในพื้นที่สำนักงานทรัพยากรน้ำภาค 3

จังหวัด	อำเภอ	ตำบล	พื้นที่เสี่ยงน้ำท่วม (ไร่)		
บึงกาฬ	เซกา	ซาง	49,542.32		
		เซกา	0.01		
		ท่ากกแดง	39,642.24		
		ท่าสะอาด	47,374.93		
		หนองห่ม	17,857.89		
		โซพิสัย	คำแก้ว	21,004.12	
			โซ่	21,004.61	
		พรเจริญ	ดอนหญ้านาง	12,629.40	
			พรเจริญ	11,577.83	
			วังชมภู	26,377.85	
			ศรีชมภู	11,516.52	
			ศรีสำราญ	101.04	
			หนองหัวช้าง	15,487.76	
		เลย	เชียงคาน	เขาแก้ว	43,624.89
				จอมศรี	18,599.61
เชียงคาน	24,476.51				
ธาตุ	86,427.93				
นาซ่าว	46,004.29				
บุอม	41.80				
ปากคม	12,955.40				
หาดทรายขาว	14,581.28				
ด่านซ้าย	อู่ป้อม			58.10	
นาด้าง	ท่าสวรรค์			26,875.88	
	ท่าสะอาด			31,983.94	
	นาด้าง			18,539.44	
	นาดอกคำ			43,690.42	
ปากชม	ชมเจริญ		43,304.96		
	เชียงกลม		94,866.53		
	ปากชม		63,795.10		
	ห้วยบ่อซืน		22,569.82		
	ห้วยพิชัย		7,796.94		
ภูหลวง	เลยวังไสย์		283.68		
เมืองเลย	กุดป่อง		7,585.30		
	ชัยพฤกษ์		42,151.95		
	นาแหม		5,598.52		
	นาดินคำ		79,573.56		
	นาโป่ง	11,180.12			

ที่มาข้อมูล:

- ข้อมูลค่าดัชนีความแตกต่างของความชื้น (NDWI) ช่วง 5 ปี (พ.ศ.2559 - 2563): GISTDA
- Area-Based พื้นที่เสี่ยงภัยแล้ง ปี พ.ศ. 2560: สททช
- พื้นที่เสี่ยงภัยแล้ง ช่วง 10 ปี (พ.ศ. 2550 - 2559): ปภ

## พื้นที่เสี่ยงภัยแล้งปานกลาง เดือนกุมภาพันธ์ ในพื้นที่สำนักงานทรัพยากรน้ำภาค 3

จังหวัด	อำเภอ	ตำบล	พื้นที่เสี่ยงน้ำท่วม (ไร่)
		นาอ้อ	16,543.34
		นาอาน	27,651.19
		น้ำสวย	123,614.84
		เมือง	5,508.93
		ศรีสองรัก	41,332.77
	วังสะพุง	ปากปวน	8,170.97
		ผาน้อย	62,298.59
		ผาบึง	0.08
		วังสะพุง	29.55
		ศรีสงคราม	44,060.34
	เอราวัณ	ผาอินทร์แปลง	9.59
		เอราวัณ	44,654.62
สกลนคร	กุดบาก	กุดบาก	3,562.80
		กุดโหล	4,556.36
		นาม่อง	14,205.56
	กุสุมาลย์	กุสุมาลย์	47,851.85
		นาเพียง	12,018.47
		นาโพธิ์	42,421.56
		โพธิ์ไพศาล	33,287.00
		อุ่มจาน	4,393.70
	คำตากล้า	หนองบัวลิม	0.00
	โคกศรีสุพรรณ	ดองโขบ	7,861.97
		แมตนาทม	301.92
		เหล่าโพนค้อ	3,755.27
	เจริญศิลป์	โคกศิลา	3,242.47
		เจริญศิลป์	1,283.28
		หุ่งแก	4,887.26
		บ้านเหล่า	3,553.05
		หนองแปน	2,822.83
	เต่างอย	จันทร์เพ็ญ	60,143.50
		เต่างอย	1,818.77
		นาดาล	8,687.87
		บึงทวาย	3,478.27
	นิคมน้ำอูน	นิคมน้ำอูน	2,475.64
		หนองปลิง	1,771.40
	บ้านม่วง	ดงหม้อทองใต้	13,912.26
		มาย	9,556.68

ที่มาข้อมูล:

- ข้อมูลค่าดัชนีความแตกต่างของความชื้น (NDWI) ช่วง 5 ปี (พ.ศ.2559 - 2563): GISTDA
- Area-Based พื้นที่เสี่ยงภัยแล้ง ปี พ.ศ. 2560: สททช
- พื้นที่เสี่ยงภัยแล้ง ช่วง 10 ปี (พ.ศ. 2550 - 2559): ปภ

## พื้นที่เสี่ยงภัยแล้งปานกลาง เดือนกุมภาพันธ์ ในพื้นที่สำนักงานทรัพยากรน้ำภาค 3

จังหวัด	อำเภอ	ตำบล	พื้นที่เสี่ยงน้ำท่วม (ไร่)
		หนองกว้าง	6,155.20
		ห้วยหลัว	25,188.43
	พรรณานิคม	เชิงชุม	24,527.96
		นาโน	57,917.17
		นาห้วยป่อ	1,036.53
		บะฮี	28,416.50
		พรรณา	177.38
		ไร่	1,890.83
		วังยาง	12,670.15
		สว่าง	26,304.04
	พังโคน	ต้นผึ้ง	15,833.26
		พังโคน	3,707.77
		ม่วงไข่	8,678.49
		แร่	8,343.23
		ไฮหย่อง	1,089.42
	โพนนาแก้ว	เชียงสี	1,104.91
		นาแก้ว	10,131.75
		นาตงวัฒนา	17,671.82
		บ้านโพน	34,766.15
	ภูพาน	กกปลาชิว	11,084.35
		โคกภู	16,299.02
		สร้างค้อ	5,840.34
		หลุบเสา	6,679.47
	เมืองสกลนคร	ขม้น	4,085.45
		จั่วด่อน	0.14
		เชียงเครือ	8,622.08
		ดงมะไฟ	15,054.80
		ธาตุเชิงชุม	28,768.75
		ธาตุนาเวง	0.04
		โนนหอม	1,353.30
		พังขว้าง	10,452.18
		หนองลาด	19,229.98
		ห้วยยาง	9,590.79
	วานรนิวาส	ข้าวก่าย	4,199.59
		คอนสวรรค์	19,362.44
		เดื่อศรีคันไชย	41,720.42
		ธาตุ	14,386.39

ที่มาข้อมูล:

- ข้อมูลค่าดัชนีความแตกต่างของความชื้น (NDWI) ช่วง 5 ปี (พ.ศ.2559 - 2563): GISTDA
- Area-Based พื้นที่เสี่ยงภัยแล้ง ปี พ.ศ. 2560: สททช
- พื้นที่เสี่ยงภัยแล้ง ช่วง 10 ปี (พ.ศ. 2550 - 2559): ปภ

## พื้นที่เสี่ยงภัยแล้งปานกลาง เดือนกุมภาพันธ์ ในพื้นที่สำนักงานทรัพยากรน้ำภาค 3

จังหวัด	อำเภอ	ตำบล	พื้นที่เสี่ยงน้ำท่วม (ไร่)
		วานรนิวาส	7,216.43
		ศรีวิชัย	40,354.79
		หนองสนม	30,799.67
	วาริชภูมิ	ค้อเขียว	10,566.29
		คำบ่อ	51,125.72
		ปลาไหล	40,037.71
		วาริชภูมิ	33,293.13
		หนองลาด	11,529.78
	สว่างแดนดิน	ค้อใต้	15,074.86
		คำสะอาด	12,006.64
		โคกสี	21,548.18
		ตาลโกน	7,572.38
		ตาลนึ่ง	5,800.85
		ทรายมูล	1,565.08
		ธาตุทอง	2,528.83
		บงใต้	13,737.28
		บงเหนือ	7,287.53
		บ้านด้าย	2,868.46
		บ้านถ่อน	22,985.61
		พันนา	2,770.32
		โพนสูง	6,403.73
		แวง	37,439.14
		สว่างแดนดิน	6,380.94
		หนองหลวง	6,039.93
	ส่องดาว	ท่าศิลา	3,204.34
		ปทุมวาปี	436.98
		วัดนา	5,328.63
		ส่องดาว	5,244.54
	อากาศอำนวย	ท่าก้อน	19,991.22
		นาฮี	3,360.60
		ปะหว้า	24,315.24
		โพนแพง	2,436.37
		สามัคคีพัฒนา	33,374.71
		อากาศ	9,552.35
หนองคาย	ท่าบ่อ	กองนาง	9,696.10
		โคกคอน	2,123.14
		ท่าบ่อ	2,610.63

ที่มาข้อมูล:

- ข้อมูลค่าดัชนีความแตกต่างของความชื้น (NDWI) ช่วง 5 ปี (พ.ศ.2559 - 2563): GISTDA
- Area-Based พื้นที่เสี่ยงภัยแล้ง ปี พ.ศ. 2560: สททช
- พื้นที่เสี่ยงภัยแล้ง ช่วง 10 ปี (พ.ศ. 2550 - 2559): ปภ



## พื้นที่เสี่ยงภัยแล้งปานกลาง เดือนกุมภาพันธ์ ในพื้นที่สำนักงานทรัพยากรน้ำภาค 3

จังหวัด	อำเภอ	ตำบล	พื้นที่เสี่ยงน้ำท่วม (ไร่)
		นาข่า	6,516.42
		น้ำโมง	25,013.62
		บ้านเตือ	1,209.39
		บ้านถ่อน	0.06
		บ้านว่าน	2,931.95
		โพนสา	16.56
		หนองนาง	36.77
	โพธิ์ตาก	โพธิ์ตาก	7,297.02
		โพนทอง	12,644.15
	โพนพิสัย	จุมพล	2,157.00
		ชุมช้าง	18,610.97
		ทุ่งหลวง	8,394.71
		นาหนัง	40,664.68
		วัดหลวง	19,644.46
		สร้างนางขาว	12,890.48
		เหล่าต่างคำ	17,080.98
	เมืองหนองคาย	กวนวัน	0.53
		ค่ายบกหวาน	15,836.90
		ในเมือง	1,003.50
		บ้านเตือ	19,253.89
		ปะโค	2.21
		พระธาตุบังพวน	13,327.84
		โพธิ์ชัย	10,790.38
		โพนสว่าง	9,889.76
		มีชัย	3,883.74
		วัดธาตุ	22,069.77
		เวียงคุก	7,802.66
		สีกาย	10,611.86
		หนองกอมเกาะ	4,795.56
		หาดคำ	28,673.73
		หินโงม	10,108.90
	ศรีเชียงใหม่	หนองปลาปาก	19,599.27
	สระใคร	คอกช้าง	5.56
		บ้านฝาง	14.58
		สระใคร	10,689.78
หนองบัวลำภู	นากลาง	กุดดินจี่	33,025.59
		กุดแห่	9,835.82

ที่มาข้อมูล:

- ข้อมูลค่าดัชนีความแตกต่างของความชื้น (NDWI) ช่วง 5 ปี (พ.ศ.2559 - 2563): GISTDA
- Area-Based พื้นที่เสี่ยงภัยแล้ง ปี พ.ศ. 2560: สททช
- พื้นที่เสี่ยงภัยแล้ง ช่วง 10 ปี (พ.ศ. 2550 - 2559): ปภ

## พื้นที่เสี่ยงภัยแล้งปานกลาง เดือนกุมภาพันธ์ ในพื้นที่สำนักงานทรัพยากรน้ำภาค 3

จังหวัด	อำเภอ	ตำบล	พื้นที่เสี่ยงน้ำท่วม (ไร่)
		เก่ากลอย	24,274.66
		ดงสวรรค์	17,447.88
		ด่านช้าง	31,165.93
		นากลาง	25,973.52
		โนนเมือง	0.00
		ฝั่งแดง	51,794.60
		อุทัยสวรรค์	30,192.20
	นาวัง	เทพศิรี	11,916.18
		นาแก	14,841.04
		นาเหล่า	6,149.98
		วังทอง	4,844.59
		วังปลาป้อม	0.45
	โนนสัง	กุดคู	23,102.16
		โคกม่วง	2,059.66
		นิคมพัฒนา	11,006.34
		โนนเมือง	1,756.09
		โนนสัง	3,211.81
		บ้านค้อ	10,640.07
		บ้านถิ่น	21,136.21
		ปางกู๋	7,054.83
		หนองเรือ	4,783.14
	เมืองหนองบัวลำภู	กุดจิก	10,420.29
		นาคำไฮ	20,561.77
		นามะเฟือง	8,023.38
		โนนขมิ้น	2,113.22
		บ้านขาม	5,151.38
		บ้านพร้าว	238.07
		ป่าไม้งาม	2,555.84
		โพธิ์ชัย	6,863.97
		ลำภู	5,266.60
		หนองบัว	13,286.06
		หนองภัยศูนย์	2,771.07
		หนองสวรรค์	10,215.70
		หนองหว่า	4,680.38
		หัวนา	6,445.81
	ศรีบุญเรือง	หนองแก	0.05
		หนองบัวใต้	4,157.89

ที่มาข้อมูล:

- ข้อมูลค่าดัชนีความแตกต่างของความชื้น (NDWI) ช่วง 5 ปี (พ.ศ.2559 - 2563): GISTDA
- Area-Based พื้นที่เสี่ยงภัยแล้ง ปี พ.ศ. 2560: สททช
- พื้นที่เสี่ยงภัยแล้ง ช่วง 10 ปี (พ.ศ. 2550 - 2559): ปภ

## พื้นที่เสี่ยงภัยแล้งปานกลาง เดือนกุมภาพันธ์ ในพื้นที่สำนักงานทรัพยากรน้ำภาค 3

จังหวัด	อำเภอ	ตำบล	พื้นที่เสี่ยงน้ำท่วม (ไร่)
	สุวรรณคูหา	กุดผึ้ง	13,406.70
		ดงมะไฟ	40,115.33
		นาด่าน	13,934.57
		นาดี	38,776.16
		นาสี	10,291.63
		บ้านโคก	27,338.97
		สุวรรณคูหา	13,790.87
อุดรธานี	ทุ่งฝน	นาชุมแสง	207.65
		นาทม	411.61
	น้ำโสม	นาจิว	5,965.48
		บ้านหยวก	17,666.36
		สามัคคี	26.38
	บ้านดุง	ถ่อนนาลับ	5,753.66
		นาคำ	11,954.86
		นาโหม	34,054.64
		บ้านชัย	4,902.77
		บ้านดุง	6,663.00
	บ้านฝือ	กลางใหญ่	11,887.29
		คำดัวง	1,030.60
		จำปาโมง	13,856.17
		บ้านค้อ	9,249.57
		บ้านฝือ	9,423.05
		เมืองพาน	16,260.81
	พิบูลย์รักษ์	ดอนกลอย	0.00
		นาทราย	22,276.84
		บ้านแดง	29,606.19
	เพ็ญ	จอมศรี	19,359.79
		เตาไห	11,907.58
		นาบัว	3,608.72
		บ้านธาตุ	11,352.34
		บ้านเหล่า	6,289.85
		สร้างแป้น	0.00
		สุ่มเส้า	6,454.81
	วังสามหมอ	ผาสูก	0.00
	สร้างคอม	เชียงดา	14,257.31
		นาสะอาด	3,560.17
		บ้านยวด	6,753.41

ที่มาข้อมูล:

- ข้อมูลค่าดัชนีความแตกต่างของความชื้น (NDWI) ช่วง 5 ปี (พ.ศ.2559 - 2563): GISTDA
- Area-Based พื้นที่เสี่ยงภัยแล้ง ปี พ.ศ. 2560: สททช
- พื้นที่เสี่ยงภัยแล้ง ช่วง 10 ปี (พ.ศ. 2550 - 2559): ปภ

พื้นที่เสี่ยงภัยแล้งปานกลาง เดือนกุมภาพันธ์ ในพื้นที่สำนักงานทรัพยากรน้ำภาค 3

จังหวัด	อำเภอ	ตำบล	พื้นที่เสี่ยงน้ำท่วม (ไร่)
		บ้านหินโงม	12,501.82
		สร้างคอม	21,368.66
	หนองทาน	สะแบง	0.01
รวม			5,184,828.32

ที่มาข้อมูล:

- ข้อมูลค่าดัชนีความแตกต่างของความชื้น (NDWI) ช่วง 5 ปี (พ.ศ.2559 - 2563): GISTDA
- Area-Based พื้นที่เสี่ยงภัยแล้ง ปี พ.ศ. 2560: สททช
- พื้นที่เสี่ยงภัยแล้ง ช่วง 10 ปี (พ.ศ. 2550 - 2559): ปภ

## พื้นที่เสี่ยงภัยแล้งมาก เดือนกุมภาพันธ์ ในพื้นที่สำนักงานทรัพยากรน้ำภาค 3

จังหวัด	อำเภอ	ตำบล	พื้นที่เสี่ยงน้ำท่วม (ไร่)	
นครพนม	ท่าอุเทน	ไชยบุรี	0.25	
		พนอม	38,871.70	
	ธาตุพนม	ธาตุพนม	11,108.44	
		ธาตุพนมเหนือ	16,284.42	
		นาหนาด	16,952.89	
		น้ำก่ำ	42,723.58	
		ฝั่งแดง	11,432.03	
		อุ่มเหม้า	0.00	
		นาแก	ก้านเหลือง	8,911.65
			คำพิ์	3,278.16
			นาแก	5,115.61
			นาคู	20,819.19
	นาเสียง		14,586.30	
	บ้านแก้ง		3,235.22	
	พระซอง		5,924.21	
	พิมาน		11,812.76	
	พุ่มแก		20,149.99	
	สีชมพู		5,421.29	
	หนองบ่อ		9,512.12	
	หนองสังข์		25,124.64	
	นาทม	ดอนเตย	53,138.64	
		นาทม	64,031.45	
	นาหว้า	ท่าเรือ	18,459.62	
		นาคุณใหญ่	9,488.02	
		นางัว	62,763.95	
		นาหว้า	46,221.53	
		บ้านเสียว	29,039.31	
		เหล่าพัฒนา	43,681.56	
	ปลาปาก	โคกสว่าง	801.15	
	โพนสวรรค์	บ้านค้อ	27,167.89	
	เรณูนคร	ท่าลาด	0.06	
		นาขาม	21,179.92	
	วังยาง	โคกสี	14,871.53	
ยอดขาด		24,421.73		
วังยาง		54,467.82		
	หนองโพธิ์	6,195.89		
	ศรีสงคราม	ท่าบ่อสงคราม	68,945.25	

ที่มาข้อมูล:

- ข้อมูลค่าดัชนีความแตกต่างของความชื้น (NDWI) ช่วง 5 ปี (พ.ศ.2559 - 2563): GISTDA
- Area-Based พื้นที่เสี่ยงภัยแล้ง ปี พ.ศ. 2560: สททช
- พื้นที่เสี่ยงภัยแล้ง ช่วง 10 ปี (พ.ศ. 2550 - 2559): ปภ

## พื้นที่เสี่ยงภัยแล้งมาก เดือนกุมภาพันธ์ ในพื้นที่สำนักงานทรัพยากรน้ำภาค 3

จังหวัด	อำเภอ	ตำบล	พื้นที่เสี่ยงน้ำท่วม (ไร่)
		นาคำ	36,440.92
		นาเตี๋ย	20,155.71
		บ้านซา	59,416.71
		บ้านเอื้อง	37,159.31
		โพนสว่าง	30,844.23
		ศรีสงคราม	24,085.79
		สามผง	76,816.05
		หาดแพง	47,383.35
บึงกาฬ	เซกา	เซกา	18,772.06
		เซกา	0.02
		ท่ากกแดง	10,570.16
		ท่าสะอาด	9,329.49
		หนองทุ่ม	11,503.05
	โซ่พิสัย	คำแก้ว	5,069.08
		โซ่	1,017.34
	พรเจริญ	ดอนหญ้านาง	5,269.91
		พรเจริญ	2,724.20
		วังชมภู	7,392.84
		ศรีชมภู	9,668.32
		ศรีสำราญ	51.09
		หนองหัวช้าง	7,012.63
เลย	เชียงคาน	เขาแก้ว	8,595.98
		จอมศรี	4,164.84
		เชียงคาน	15,354.13
		ธาตุ	4,108.38
		นาข้าว	7,038.11
		บุษม	16.28
		ปากตม	22.34
		หาดทรายขาว	307.75
	ด่านซ้าย	อึปุม	35.83
	นาดวง	ท่าสวรรค์	612.14
		ท่าสะอาด	752.70
		นาดวง	928.53
		นาดอกคำ	2,040.01
	ปากชม	ชมเจริญ	579.37
		เชียงกลม	546.59
		ปากชม	5,255.96

ที่มาข้อมูล:

- ข้อมูลค่าดัชนีความแตกต่างของความชื้น (NDWI) ช่วง 5 ปี (พ.ศ.2559 - 2563): GISTDA
- Area-Based พื้นที่เสี่ยงภัยแล้ง ปี พ.ศ. 2560: สททช
- พื้นที่เสี่ยงภัยแล้ง ช่วง 10 ปี (พ.ศ. 2550 - 2559): ปภ

## พื้นที่เสี่ยงภัยแล้งมาก เดือนกุมภาพันธ์ ในพื้นที่สำนักงานทรัพยากรน้ำภาค 3

จังหวัด	อำเภอ	ตำบล	พื้นที่เสี่ยงน้ำท่วม (ไร่)
		ห้วยบ่อซืน	273.52
		ห้วยพิชัย	1.64
	ภูหลวง	เลยวังไสย์	170.76
	เมืองเลย	ชัยพลกษ	1,654.43
		นาแหม	797.82
		นาดินดำ	3,435.78
		นาโป่ง	136.94
		นาอ้อ	997.18
		นาอาน	143.77
		น้ำสวย	4,437.83
		เมือง	1.66
		ศรีสองรัก	3,346.96
	วังสะพุง	ผาน้อย	7,999.44
		ผาบึง	0.09
		ศรีสงคราม	8,761.39
	เอราวัณ	ผาอินทร์แปลง	0.84
		เอราวัณ	3,824.74
สกลนคร	กุสุมาลย์	นาเพียง	33,658.69
		อุ่มจาน	51,384.88
	คำตากล้า	คำตากล้า	67,203.14
		นาแต่	58,939.66
		แพด	58,901.29
		หนองบัวลิม	53,966.65
	โคกศรีสุพรรณ	ด่านม่วงคำ	30,971.39
		ตองโขบ	10,762.59
		แมคนาทม	22,180.61
		เหล่าโพนค้อ	3,651.05
	เจริญศิลป์	โคกศิลา	29,305.84
		เจริญศิลป์	46,075.80
		ทุ่งแก	40,254.19
		บ้านเหล่า	64,528.19
	เต่างอย	บึงทวาย	0.65
	บ้านม่วง	ดงหม้อทอง	57,430.07
		ดงหม้อทองใต้	18,856.78
		ดงเหนือ	69,788.50
		โนนสะอาด	37,116.08
		บ่อแก้ว	54,052.97

ที่มาข้อมูล:

- ข้อมูลค่าดัชนีความแตกต่างของความชื้น (NDWI) ช่วง 5 ปี (พ.ศ.2559 - 2563): GISTDA
- Area-Based พื้นที่เสี่ยงภัยแล้ง ปี พ.ศ. 2560: สททช
- พื้นที่เสี่ยงภัยแล้ง ช่วง 10 ปี (พ.ศ. 2550 - 2559): ปภ

## พื้นที่เสี่ยงภัยแล้งมาก เดือนกุมภาพันธ์ ในพื้นที่สำนักงานทรัพยากรน้ำภาค 3

จังหวัด	อำเภอ	ตำบล	พื้นที่เสี่ยงน้ำท่วม (ไร่)
		ม่วง	44,526.53
		มาย	42,811.00
		หนองกว้าง	24,579.91
		ห้วยหลัว	23.74
	พรรณานิคม	เชิงชุม	14,694.51
		สว่าง	24,623.77
	โพธิ์นาแก้ว	เชียงสือ	23,852.66
		นาแก้ว	33,923.83
		นาตงวัฒนา	21,428.22
		บ้านแป้น	42,827.64
		บ้านโพธิ์	4,464.99
	เมืองสกลนคร	ขมิ้น	2,280.49
		โคกก่อง	13,010.42
		จิวต้อน	23,923.93
		เชียงเครือ	50,412.27
		ดงชน	15,965.92
		ดงมะไฟ	10,274.26
		ท่าแร่	25,912.23
		ธาตุเชิงชุม	4,773.68
		ธาตุนาเวง	14,153.67
		โนนหอม	5,530.01
		พังขว้าง	8,968.24
		ม่วงลาย	10,822.81
		หนองลาด	11,344.25
		ห้วยยาง	1,007.11
		เหล่าปอแดง	29,946.78
		ฮางโฮง	28,431.90
	วานรนิวาส	กุดเรือคำ	34,898.51
		ข้าวก่าย	35,092.73
		คูสะคาม	38,354.90
		ธาตุ	73,790.92
		นาคำ	39,350.30
		นาซอ	55,061.05
		วานรนิวาส	47,627.88
		ศรีวิชัย	2.28
		หนองแวง	12,707.21
		หนองแวงใต้	54,211.67

ที่มาข้อมูล:

- ข้อมูลค่าดัชนีความแตกต่างของความชื้น (NDWI) ช่วง 5 ปี (พ.ศ.2559 - 2563): GISTDA
- Area-Based พื้นที่เสี่ยงภัยแล้ง ปี พ.ศ. 2560: สททช
- พื้นที่เสี่ยงภัยแล้ง ช่วง 10 ปี (พ.ศ. 2550 - 2559): ปภ



พื้นที่เสี่ยงภัยแล้งมาก เดือนกุมภาพันธ์ ในพื้นที่สำนักงานทรัพยากรน้ำภาค 3

จังหวัด	อำเภอ	ตำบล	พื้นที่เสี่ยงน้ำท่วม (ไร่)
		หนองสนม	38,189.79
		อินทร์แปลง	24,310.00
	สว่างแดนดิน	โคกสี	195.72
		ตาลโกน	1,179.40
		ทรายมูล	31,917.06
		ธาตุทอง	31,068.17
		บ้านถ่อน	390.27
		พันนา	17,927.89
		แวง	2,824.34
		สว่างแดนดิน	4,889.89
	ส่องดาว	วัฒนา	955.45
	อากาศอำนวย	ท่าก้อน	12,906.03
		นาฮี	24,185.12
		โพนงาม	50,677.05
		โพนแพง	30,153.75
		วาใหญ่	60,946.05
		สามัคคีพัฒนา	36,568.12
		อากาศ	36,824.88
หนองคาย	ท่าบ่อ	โคกคอน	3,453.68
		ท่าบ่อ	10.13
		นาข่า	1,180.76
		น้ำโมง	6,628.23
		บ้านเตือ	56.41
		บ้านว่าน	3,325.23
		โพนสา	0.01
	โพธิ์ตาก	โพนทอง	12.01
	โพนพิสัย	จุมพล	3,126.25
		ชุมช้าง	12,153.60
		ทุ่งหลวง	29,971.14
		นาหนัง	36,836.37
		วัดหลวง	16,195.77
		สร้างนางขาว	14,763.86
		เหล่าต่างคำ	22,849.86
	เมืองหนองคาย	กวนวัน	0.08
		ค้ายบกวาน	37,638.30
		ในเมือง	1,554.00
		บ้านเตือ	4,592.35

ที่มาข้อมูล:

- ข้อมูลค่าดัชนีความแตกต่างของความชื้น (NDWI) ช่วง 5 ปี (พ.ศ.2559 - 2563): GISTDA
- Area-Based พื้นที่เสี่ยงภัยแล้ง ปี พ.ศ. 2560: สททช
- พื้นที่เสี่ยงภัยแล้ง ช่วง 10 ปี (พ.ศ. 2550 - 2559): ปภ

## พื้นที่เสี่ยงภัยแล้งมาก เดือนกุมภาพันธ์ ในพื้นที่สำนักงานทรัพยากรน้ำภาค 3

จังหวัด	อำเภอ	ตำบล	พื้นที่เสี่ยงน้ำท่วม (ไร่)
		ปะโค	9.15
		พระธาตุบังพวน	15,089.33
		โพธิ์ชัย	8,813.03
		โพนสว่าง	15,049.24
		มีชัย	603.72
		เมืองหมี่	0.17
		วัดธาตุ	9,465.65
		เวียงคุก	1,829.23
		สีกาย	2,187.09
		หนองกอมเกาะ	7,862.47
		หาดคำ	11,408.92
		หินโงม	1,614.32
	ศรีเชียงใหม่	หนองปลาปาก	148.27
	สระใคร	คอกช้าง	14.89
		บ้านฝาง	47.65
		สระใคร	28,125.90
หนองบัวลำภู	นากลาง	กุดดินจี่	8,480.48
		กุดแห่	1,625.54
		เก่ากลอย	6,893.78
		ดงสวรรค์	2,204.53
		ด่านช้าง	3,367.34
		นากลาง	5,578.96
		โนนเมือง	0.00
		ฝั่งแดง	11,812.85
		อุทัยสวรรค์	5,887.25
	นาวัง	นาแก	478.80
		นาเหล่า	376.75
	โนนสัง	กุดคู	13,655.37
		โคกม่วง	549.89
		นิคมพัฒนา	15,701.39
		โนนเมือง	4,674.85
		โนนสัง	4,806.24
		บ้านค้อ	8,993.57
		บ้านถิ่น	3,586.07
		ปางกู่	3,873.53
		หนองเรือ	12,244.53
	เมืองหนองบัวลำภู	กุดจิก	25,068.41

ที่มาข้อมูล:

- ข้อมูลค่าดัชนีความแตกต่างของความชื้น (NDWI) ช่วง 5 ปี (พ.ศ.2559 - 2563): GISTDA
- Area-Based พื้นที่เสี่ยงภัยแล้ง ปี พ.ศ. 2560: สททช
- พื้นที่เสี่ยงภัยแล้ง ช่วง 10 ปี (พ.ศ. 2550 - 2559): ปภ

พื้นที่เสี่ยงภัยแล้งมาก เดือนกุมภาพันธ์ ในพื้นที่สำนักงานทรัพยากรน้ำภาค 3

จังหวัด	อำเภอ	ตำบล	พื้นที่เสี่ยงน้ำท่วม (ไร่)
		นาคำโฮ	32,190.54
		นามะเฟือง	19,195.35
		โนนขมิ้น	24,799.43
		บ้านขาม	24,013.97
		บ้านพร้าว	14,232.78
		ป่าไม้งาม	8,147.03
		โพธิ์ชัย	12,344.46
		ลำภู	5,070.11
		หนองบัว	17,123.71
		หนองภัยศูนย์	3,684.74
		หนองสวรรค์	14,103.32
		หนองหว้า	20,940.26
		หัวนา	16,000.01
	ศรีบุญเรือง	หนองแก	0.02
		หนองบัวใต้	100.77
	สุวรรณคูหา	กุดผึ้ง	1,540.34
		ดงมะไฟ	3,567.21
		นาด่าน	2,618.37
		นาดี	8,462.10
		นาสี	1,478.24
		บ้านโคก	4,629.57
		สุวรรณคูหา	597.85
อุดรธานี	ทุ่งฝน	ทุ่งใหญ่	0.09
		นาชุมแสง	7,868.31
		นาทม	9,342.76
	น้ำโสม	บ้านหยวก	181.09
	บ้านดุง	ถ่อนนาลิบ	36,032.07
		นาคำ	25,728.57
		นาโหม	33,676.35
		บ้านจันทน์	0.00
		บ้านชัย	26,184.98
		บ้านดุง	7,448.13
	บ้านผือ	กลางใหญ่	4,544.76
		คำด้วง	404.86
		จำปาโมง	10,734.02
		บ้านค้อ	2,082.57
		บ้านผือ	9,060.31

ที่มาข้อมูล:

- ข้อมูลค่าดัชนีความแตกต่างของความชื้น (NDWI) ช่วง 5 ปี (พ.ศ.2559 - 2563): GISTDA
- Area-Based พื้นที่เสี่ยงภัยแล้ง ปี พ.ศ. 2560: สททช
- พื้นที่เสี่ยงภัยแล้ง ช่วง 10 ปี (พ.ศ. 2550 - 2559): ปภ

## พื้นที่เสี่ยงภัยแล้งมาก เดือนกุมภาพันธ์ ในพื้นที่สำนักงานทรัพยากรน้ำภาค 3

จังหวัด	อำเภอ	ตำบล	พื้นที่เสี่ยงน้ำท่วม (ไร่)
		เมืองพาน	3,501.85
	พิบูลย์รักษ์	ดอนกลอย	0.00
		นาทราย	18,007.53
		บ้านแดง	11,450.62
	เพ็ญ	โคกกลาง	0.04
		จอมศรี	54,434.05
		เตาไห	3,002.64
		นาบัว	14,867.99
		บ้านธาตุ	58,318.53
		บ้านเหล่า	5,840.22
		สุขสำราญ	6,755.93
	สร้างคอม	เชียงดา	4,281.36
		นาสะอาด	10,737.01
		บ้านโคก	0.00
		บ้านยวด	2,928.93
		บ้านหินโงม	11,760.72
		สร้างคอม	18,215.06
	หนองหาน	สะแบง	0.18
<b>รวม</b>			<b>4,532,624.93</b>

ที่มาข้อมูล:

- ข้อมูลค่าดัชนีความแตกต่างของความชื้น (NDWI) ช่วง 5 ปี (พ.ศ.2559 - 2563): GISTDA
- Area-Based พื้นที่เสี่ยงภัยแล้ง ปี พ.ศ. 2560: สททช
- พื้นที่เสี่ยงภัยแล้ง ช่วง 10 ปี (พ.ศ. 2550 - 2559): ปภ

## พื้นที่เสี่ยงภัยแล้งปานกลาง เดือนมีนาคม ในพื้นที่สำนักงานทรัพยากรน้ำภาค 3

จังหวัด	อำเภอ	ตำบล	พื้นที่เสี่ยงน้ำท่วม (ไร่)
นครพนม	ท่าอุเทน	ไชยบุรี	22,084.30
		ท่าจำปา	20,194.22
		โนนตาล	14,958.31
		พะทาย	12,721.28
		รามราช	32,082.10
		เวินพระบาท	14,841.89
		หนองเทา	9,311.84
	ธาตุพนม	กุดฉิม	2,717.29
		ดอนนางหงส์	443.81
		นาถ่อน	3,766.53
		พระกลางทุ่ง	104.75
		โพนแพง	1,321.09
		แสนพัน	239.15
		อุ่มเหม้า	147.37
	นาแก	ก้านเหลือง	14,153.36
		คำพิ	16,677.37
		นาแก	16,396.04
		นาเลียง	11,634.65
		บ้านแก้ง	15,802.00
		พระซอง	10,681.74
		พิมาน	6,053.38
		พุ่มแก	8,818.34
		สีชมพู	3,038.73
		หนองบ่อ	35,516.37
	นาทม	หนองชน	274.67
		นาหว้า	ท่าเรือ
			นาจัว
		นาหว้า	6,122.85
	บ้านแพง	นาเข	120.86
		นาจัว	275.00
		ไผ่ล้อม	137.23
		หนองแวง	1,167.11
	ปลาปาก	กุดตาไก้	65,651.67
โคกสว่าง		30,099.29	
โคกสูง		37,026.13	
นามะเขือ		31,403.67	
ปลาปาก		65,564.18	
มหาชัย		45,932.09	

ที่มาข้อมูล:

- ข้อมูลค่าดัชนีความแตกต่างของความชื้น (NDWI) ช่วง 5 ปี (พ.ศ.2559 - 2563): GISTDA
- Area-Based พื้นที่เสี่ยงภัยแล้ง ปี พ.ศ. 2560: สททช
- พื้นที่เสี่ยงภัยแล้ง ช่วง 10 ปี (พ.ศ. 2550 - 2559): ปภ

## พื้นที่เสี่ยงภัยแล้งปานกลาง เดือนมีนาคม ในพื้นที่สำนักงานทรัพยากรน้ำภาค 3

จังหวัด	อำเภอ	ตำบล	พื้นที่เสี่ยงน้ำท่วม (ไร่)
		หนองเทาใหญ่	19,017.85
		หนองฮี	43,091.87
	โพนสวรรค์	นาขมื่น	6,307.47
		นาโน	13,779.10
		นาหัวบ่อ	41,156.73
		บ้านค้อ	73,762.39
		โพนจาน	27,112.49
		โพนบก	29,034.89
		โพนสวรรค์	15,203.72
	เมืองนครพนม	กุรุคุ	16,470.78
		ขามเฒ่า	2,369.39
		คำเตย	7,026.61
		ดงขวาง	537.02
		ท่าค้อ	1,095.33
		นาทราย	8,399.67
		นาราชควาย	9,799.18
		บ้านกลาง	1,490.06
		บ้านผึ้ง	20,944.18
		โพธิ์ตาก	10,655.39
		วังตามัว	26,687.23
		หนองญาติ	6,207.35
		อาจสามารถ	2,039.71
	เรณูนคร	โคกหินแฮ่	1,988.42
		ท่าลาด	2,197.91
		นางาม	7,480.45
		โพนทอง	274.91
		เรณู	5,609.38
		เรณูใต้	6,605.08
		หนองย่างชั้น	288.84
	วังยาง	โคกสี	2,798.48
	ศรีสงคราม	นาคำ	5,769.99
		นาเดื่อ	13,033.81
		ศรีสงคราม	29.72
บึงกาฬ	เซกา	เซกา	55,978.49
		เซกา	0.01
		ท่ากกแดง	42,342.46
		ท่าสะอาด	49,878.21
		หนองพุ่ม	19,488.21

ที่มาข้อมูล:

- ข้อมูลค่าดัชนีความแตกต่างของความชื้น (NDWI) ช่วง 5 ปี (พ.ศ.2559 - 2563): GISTDA
- Area-Based พื้นที่เสี่ยงภัยแล้ง ปี พ.ศ. 2560: สททช
- พื้นที่เสี่ยงภัยแล้ง ช่วง 10 ปี (พ.ศ. 2550 - 2559): ปภ

## พื้นที่เสี่ยงภัยแล้งปานกลาง เดือนมีนาคม ในพื้นที่สำนักงานทรัพยากรน้ำภาค 3

จังหวัด	อำเภอ	ตำบล	พื้นที่เสี่ยงน้ำท่วม (ไร่)
	โซ่พิสัย	คำแก้ว	21,796.62
		โซ่	21,243.30
	พรเจริญ	ดอนหญ้านาง	13,657.89
		พรเจริญ	12,746.01
		วังชมภู	29,103.04
		ศรีชมภู	13,584.29
		ศรีสำราญ	147.94
		หนองหัวช้าง	17,561.26
เลย	เชียงคาน	เขาแก้ว	44,789.52
		จอมศรี	20,274.66
		เชียงคาน	28,271.20
		ธาตุ	89,437.05
		นาซ่าว	48,713.20
		บุ่อม	14.00
		ปากคม	12,977.74
		หาดทรายขาว	14,867.98
	ด่านซ้าย	อู่ปุม	26.07
	นาด้าง	ท่าสวรรค์	26,917.57
		ท่าสะอาด	32,317.49
		นาด้าง	17,815.76
		นาดอกคำ	41,795.54
	ปากชม	ชมเจริญ	42,969.64
		เชียงกลม	95,139.85
		ปากชม	66,555.72
		ห้วยบ่อซืน	22,843.33
		ห้วยพิชัย	7,798.18
	ภูหลวง	เลยวังไสย์	454.43
	เมืองเลย	กุดป่อง	7,585.31
		ชัยพฤกษ์	40,781.69
		นาแหม	5,781.07
		นาดินคำ	79,303.48
		นาโป่ง	11,316.98
		นาอ้อ	17,266.92
		นาอาน	27,734.17
		น้ำสวย	119,128.81
		เมือง	5,510.64
		ศรีสองรัก	41,610.23
	วังสะพุง	ปากปวน	8,170.96

ที่มาข้อมูล:

- ข้อมูลค่าดัชนีความแตกต่างของความชื้น (NDWI) ช่วง 5 ปี (พ.ศ.2559 - 2563): GISTDA
- Area-Based พื้นที่เสี่ยงภัยแล้ง ปี พ.ศ. 2560: สททช
- พื้นที่เสี่ยงภัยแล้ง ช่วง 10 ปี (พ.ศ. 2550 - 2559): ปภ

## พื้นที่เสี่ยงภัยแล้งปานกลาง เดือนมีนาคม ในพื้นที่สำนักงานทรัพยากรน้ำภาค 3

จังหวัด	อำเภอ	ตำบล	พื้นที่เสี่ยงน้ำท่วม (ไร่)
		ผาน้อย	60,159.64
		ผาบึง	0.17
		วังสะพุง	29.55
		ศรีสงคราม	38,125.68
	เอราวัณ	ผาอินทร์แปลง	10.05
		เอราวัณ	41,081.27
สกลนคร	กุดบาก	กุดบาก	2,312.71
		กุดโหว	1,063.62
		นาม่อง	3,400.15
	กุสุมาลย์	กุสุมาลย์	33,915.29
		นาเพียง	9,181.42
		นาโพธิ์	35,885.75
		โพธิ์ไศศาล	20,935.38
		อุมจาน	3,585.40
	โคกศรีสุพรรณ	ตองโขบ	1,604.67
		เหล่าโพนค้อ	433.71
	เจริญศิลป์	โคกศิลา	2,490.77
		เจริญศิลป์	574.00
		หุ่งแก	2,407.97
		บ้านเหล่า	1,105.33
		หนองแปน	632.05
	เต่างอย	จันทร์เพ็ญ	62,471.96
		เต่างอย	208.06
		นาตาล	3,067.53
		บึงหวาย	133.88
	นิคมน้ำอูน	นิคมน้ำอูน	1,006.60
		หนองปลิง	833.82
	บ้านม่วง	ดงหม้อทองใต้	10,908.29
		มาย	8,628.08
		หนองกว้าง	2,245.78
		ห้วยหลัว	18,769.37
	พรรณานิคม	เชิงชุม	24,527.78
		นาโน	49,354.94
		บะฮี	19,728.41
		ไร่	714.25
		วังยาง	11,563.40
		สว่าง	25,019.36
	พังโคน	ต้นผึ้ง	15,416.56

ที่มาข้อมูล:

- ข้อมูลค่าดัชนีความแตกต่างของความชื้น (NDWI) ช่วง 5 ปี (พ.ศ.2559 - 2563): GISTDA
- Area-Based พื้นที่เสี่ยงภัยแล้ง ปี พ.ศ. 2560: สททช
- พื้นที่เสี่ยงภัยแล้ง ช่วง 10 ปี (พ.ศ. 2550 - 2559): ปภ



## พื้นที่เสี่ยงภัยแล้งปานกลาง เดือนมีนาคม ในพื้นที่สำนักงานทรัพยากรน้ำภาค 3

จังหวัด	อำเภอ	ตำบล	พื้นที่เสี่ยงน้ำท่วม (ไร่)
		พังโคน	2,765.06
		ม่วงไข่	6,142.30
		แร่	7,920.26
		ไฮหย่อง	617.80
	โพนนาแก้ว	เซียงสือ	209.93
		นาแก้ว	7,777.40
		นาตงวัฒนา	10,130.93
		บ้านโพน	5,772.41
	ภูพาน	กกปลาซิว	137.91
		โคกภู	2,446.03
		สร้างค้อ	1,273.02
		หลุบเลา	3,691.87
	เมืองสกลนคร	ขมิ้น	1,172.61
		เซียงเครือ	6,799.54
		ดงมะไฟ	3,103.12
		ธาตุเชิงชุม	30,973.67
		พังขว้าง	1,377.78
		หนองลาด	10,674.09
		ห้วยยาง	1,600.42
	วานรนิวาส	ข้าวกาย	3,618.83
		คอนสวรรค์	14,343.16
		เตือศรีคันไชย	31,457.95
		ธาตุ	14,487.72
		วานรนิวาส	5,261.07
		ศรีวิชัย	28,155.66
		หนองสนม	22,327.31
	วาริชภูมิ	ค้อเขียว	12,244.59
		คำบ่อ	47,443.97
		ปลาไหล	31,942.05
		วาริชภูมิ	22,234.25
		หนองลาด	8,498.95
	สว่างแดนดิน	ค้อใต้	15,267.15
		คำสะอาด	3,481.43
		โคกสี	9,209.31
		ตาลโกน	2,448.60
		ตาลเนิน	1,612.97
		ทรายมูล	934.10
		ธาตุทอง	1,286.86

ที่มาข้อมูล:

- ข้อมูลค่าดัชนีความแตกต่างของความชื้น (NDWI) ช่วง 5 ปี (พ.ศ.2559 - 2563): GISTDA
- Area-Based พื้นที่เสี่ยงภัยแล้ง ปี พ.ศ. 2560: สททช
- พื้นที่เสี่ยงภัยแล้ง ช่วง 10 ปี (พ.ศ. 2550 - 2559): ปภ

## พื้นที่เสี่ยงภัยแล้งปานกลาง เดือนมีนาคม ในพื้นที่สำนักงานทรัพยากรน้ำภาค 3

จังหวัด	อำเภอ	ตำบล	พื้นที่เสี่ยงน้ำท่วม (ไร่)
		บงใต้	5,673.01
		บงเหนือ	2,846.43
		บ้านด้าย	412.08
		บ้านถ่อน	8,822.31
		พื้มนา	2,651.74
		โพนสูง	1,794.57
		แวง	38,071.51
		สว่างแดนดิน	1,216.01
		หนองหลวง	2,337.52
	ส่องดาว	ท่าศิลา	898.55
		วิวัฒนา	855.23
		ส่องดาว	476.81
	อากาศอำนวย	ท่าก้อน	26,107.25
		นาฮี	6,211.90
		ปะหว้า	15,070.56
		โพนแพง	3,763.53
		สามัคคีพัฒนา	34,307.52
		อากาศ	11,030.24
หนองคาย	ท่าบ่อ	ก่องนาง	9,696.10
		โคกคอน	2,905.69
		ท่าบ่อ	2,617.65
		นาข่า	6,579.85
		น้ำโมง	28,650.72
		บ้านเตือ	1,084.23
		บ้านถ่อน	0.06
		บ้านว่าน	3,106.58
		โพนสา	16.56
		หนองนาง	36.77
	โพธิ์ตาก	โพธิ์ตาก	7,236.66
		โพนทอง	12,656.17
	โพนพิสัย	จุมพล	2,831.03
		ชุมช้าง	21,107.77
		ทุ่งหลวง	14,067.51
		นาหนัง	47,778.19
		วัดหลวง	23,147.12
		สร้างนางขาว	15,643.27
		เหล่าต่างคำ	24,152.84
	เมืองหนองคาย	กวนวัน	0.53

ที่มาข้อมูล:

- ข้อมูลค่าดัชนีความแตกต่างของความชื้น (NDWI) ช่วง 5 ปี (พ.ศ.2559 - 2563): GISTDA
- Area-Based พื้นที่เสี่ยงภัยแล้ง ปี พ.ศ. 2560: สททช
- พื้นที่เสี่ยงภัยแล้ง ช่วง 10 ปี (พ.ศ. 2550 - 2559): ปภ

## พื้นที่เสี่ยงภัยแล้งปานกลาง เดือนมีนาคม ในพื้นที่สำนักงานทรัพยากรน้ำภาค 3

จังหวัด	อำเภอ	ตำบล	พื้นที่เสี่ยงน้ำท่วม (ไร่)
		ค่ายบกหวาน	22,348.61
		ในเมือง	812.75
		บ้านเตือ	21,149.03
		ปะโค	3.75
		พระธาตุบังพวน	16,475.34
		โพธิ์ชัย	12,612.41
		โพนสว่าง	12,395.27
		มีชัย	3,689.86
		เมืองหมี่	0.10
		วัดธาตุ	25,037.08
		เวียงคุก	8,695.93
		สีกาย	11,097.50
		หนองกอมเกาะ	5,634.90
		หาดคำ	30,697.88
		หินโงม	10,505.81
	ศรีเชียงใหม่	หนองปลาปาก	19,747.54
	สระใคร	คอกช้าง	19.15
		บ้านฝาง	20.77
		สระใคร	17,283.34
หนองบัวลำภู	นากลาง	กุดดินจี่	36,550.43
		กุดแห่	9,603.69
		เก่ากลอย	28,679.64
		ดงสวรรค์	17,880.83
		ด่านช้าง	32,132.45
		นากลาง	30,272.48
		โนนเมือง	0.00
		ฝั่งแดง	61,314.62
		อุทัยสวรรค์	33,599.25
	นาวัง	เทพศิรี	11,916.17
		นาแก	12,619.18
		นาเหล่า	6,252.47
		วังทอง	4,707.46
		วังปลาป้อม	0.45
	โนนสัง	กุดตู	34,538.07
		โคกม่วง	2,471.86
		นิคมพัฒนา	22,317.78
		โนนเมือง	3,342.06
		โนนสัง	6,037.64

ที่มาข้อมูล:

- ข้อมูลค่าดัชนีความแตกต่างของความชื้น (NDWI) ช่วง 5 ปี (พ.ศ.2559 - 2563): GISTDA
- Area-Based พื้นที่เสี่ยงภัยแล้ง ปี พ.ศ. 2560: สททช
- พื้นที่เสี่ยงภัยแล้ง ช่วง 10 ปี (พ.ศ. 2550 - 2559): ปภ

## พื้นที่เสี่ยงภัยแล้งปานกลาง เดือนมีนาคม ในพื้นที่สำนักงานทรัพยากรน้ำภาค 3

จังหวัด	อำเภอ	ตำบล	พื้นที่เสี่ยงน้ำท่วม (ไร่)
		บ้านค้อ	16,566.34
		บ้านถิ่น	24,247.77
		ปางกู่	10,516.15
		หนองเรือ	8,619.93
	เมืองหนองบัวลำภู	กุดจิก	15,249.05
		นาคำไฮ	33,781.83
		นามะเพือง	15,416.34
		โนนขมิ้น	9,399.94
		บ้านขาม	12,896.11
		บ้านพร้าว	3,910.62
		ป่าไม้งาม	5,449.11
		โพธิ์ชัย	13,714.95
		ลำภู	8,934.36
		หนองบัว	20,679.50
		หนองภัยศูนย์	3,592.60
		หนองสวรรค์	17,019.34
		หนองหว่า	12,572.85
		หัวนา	14,459.83
	ศรีบุญเรือง	หนองแก	0.05
		หนองบัวใต้	4,258.73
	สุวรรณคูหา	กุดผึ้ง	13,688.28
		ดงมะไฟ	36,412.49
		นาด่าน	14,904.06
		นาดี	34,904.70
		นาสี	10,249.03
		บ้านโคก	24,936.94
		สุวรรณคูหา	13,160.23
อุดรธานี	ทุ่งฝน	นาชุมแสง	118.68
		นาทม	694.69
	น้ำโสม	นาจัว	5,965.53
		บ้านหยวก	17,575.50
		สามัคคี	26.38
	บ้านดุง	ถ่อนนาลับ	8,894.36
		นาคำ	14,619.02
		นาโหม	40,562.75
		บ้านชัย	7,113.34
		บ้านดุง	8,951.62
	บ้านฝ้อ	กลางใหญ่	11,405.73

ที่มาข้อมูล:

- ข้อมูลค่าดัชนีความแตกต่างของความชื้น (NDWI) ช่วง 5 ปี (พ.ศ.2559 - 2563): GISTDA
- Area-Based พื้นที่เสี่ยงภัยแล้ง ปี พ.ศ. 2560: สททช
- พื้นที่เสี่ยงภัยแล้ง ช่วง 10 ปี (พ.ศ. 2550 - 2559): ปภ

## พื้นที่เสี่ยงภัยแล้งปานกลาง เดือนมีนาคม ในพื้นที่สำนักงานทรัพยากรน้ำภาค 3

จังหวัด	อำเภอ	ตำบล	พื้นที่เสี่ยงน้ำท่วม (ไร่)
		คำด้วง	1,159.51
		จำปาโมง	15,504.32
		บ้านค้อ	9,843.26
		บ้านฝื่อ	9,072.74
		เมืองพาน	17,103.45
	พิบูลย์รักษ์	ดอนกลอย	0.00
		นาทราย	29,267.52
		บ้านแดง	31,311.21
	เพ็ญ	จอมศรี	29,313.57
		เตาไห	11,826.89
		นาบัว	4,742.34
		บ้านธาตุ	14,558.47
		บ้านเหล่า	5,808.88
		สุ่มเส้า	6,818.77
	สร้างคอม	เชียงดา	14,005.96
		นาสะอาด	4,959.54
		บ้านยวด	7,435.34
		บ้านหินโงม	14,618.20
		สร้างคอม	24,828.86
<b>รวม</b>			<b>4,887,979.78</b>

ที่มาข้อมูล:

- ข้อมูลค่าดัชนีความแตกต่างของความชื้น (NDWI) ช่วง 5 ปี (พ.ศ.2559 - 2563): GISTDA
- Area-Based พื้นที่เสี่ยงภัยแล้ง ปี พ.ศ. 2560: สททช
- พื้นที่เสี่ยงภัยแล้ง ช่วง 10 ปี (พ.ศ. 2550 - 2559): ปภ

พื้นที่เสี่ยงภัยแล้งมาก เดือนมีนาคม ในพื้นที่สำนักงานทรัพยากรน้ำภาค 3

จังหวัด	อำเภอ	ตำบล	พื้นที่เสี่ยงน้ำท่วม (ไร่)	
นครพนม	ท่าอุเทน	ไชยบุรี	0.25	
		พนอม	38,871.70	
	ธาตุพนม	ธาตุพนม	11,108.44	
		ธาตุพนมเหนือ	16,284.42	
		นาหนาด	16,952.89	
		น้ำก่ำ	42,723.59	
		ฝั่งแดง	11,432.03	
		นาแก	ก้านเหลือง	8,911.65
			คำพี้	3,278.16
		นาแก	5,115.60	
		นาคู	20,819.19	
		นาเลียง	14,586.33	
	บ้านแก้ง	3,235.22		
	พระซอง	5,924.20		
	พิมาน	11,812.76		
	พุ่มแก	20,149.99		
	สีชมพู	5,421.29		
	หนองบ่อ	9,512.12		
	หนองสังข์	25,124.64		
	นาทม	ดอนเตย	53,138.63	
		นาทม	64,031.45	
	นาหว้า	ท่าเรือ	18,459.62	
		นาคุณใหญ่	9,488.02	
		นาจัว	62,764.04	
		นาหว้า	46,221.52	
		บ้านเสียว	29,039.31	
		เหล่าพัฒนา	43,681.56	
	ปลาปาก	โคกสว่าง	801.16	
	โพนสวรรค์	บ้านค้อ	27,167.74	
	เรณูนคร	ท่าลาด	0.06	
		นาขาม	21,179.93	
	วังยาง	โคกลี	14,871.54	
		ยอดขาด	24,421.73	
วังยาง		54,467.82		
		หนองโพธิ์	6,195.89	
ศรีสงคราม	ท่าบ่อสงคราม	68,945.25		
	นาคำ	36,440.61		

ที่มาข้อมูล:

- ข้อมูลค่าดัชนีความแตกต่างของความชื้น (NDWI) ช่วง 5 ปี (พ.ศ.2559 - 2563): GISTDA
- Area-Based พื้นที่เสี่ยงภัยแล้ง ปี พ.ศ. 2560: สททช
- พื้นที่เสี่ยงภัยแล้ง ช่วง 10 ปี (พ.ศ. 2550 - 2559): ปภ

## พื้นที่เสี่ยงภัยแล้งมาก เดือนมีนาคม ในพื้นที่สำนักงานทรัพยากรน้ำภาค 3

จังหวัด	อำเภอ	ตำบล	พื้นที่เสี่ยงน้ำท่วม (ไร่)
		นาเตือ	20,155.71
		บ้านข่า	59,416.71
		บ้านเอื้อง	37,159.31
		โพนสว่าง	30,844.23
		ศรีสงคราม	24,085.77
		สามผง	76,816.05
		หาดแพง	47,383.35
บึงกาฬ	เซกา	ซาง	12,335.89
		เซกา	0.02
		ท่ากกแดง	7,869.94
		ท่าสะอาด	6,826.21
		หนองพุ่ม	9,872.74
	โซ่พิสัย	คำแก้ว	4,276.76
		โซ่	778.56
	พรเจริญ	ดอนหญ้านาง	4,241.48
		พรเจริญ	1,556.03
		วังชมภู	4,667.66
		ศรีชมภู	7,600.55
		ศรีสำราญ	4.20
		หนองหัวช้าง	4,939.22
เลย	เชียงคาน	เขาแก้ว	7,431.42
		จอมศรี	2,489.79
		เชียงคาน	11,559.44
		ธาตุ	1,099.29
		นาข้าว	4,329.20
		บุ่อม	44.08
		ปากคม	0.00
		หาดทรายขาว	21.06
	ด่านซ้าย	อิปุ่ม	67.85
	นาดัวง	ท่าสวรรค์	570.45
		ท่าสะอาด	419.15
		นาดัวง	1,652.20
		นาดอกคำ	3,934.93
	ปากชม	ชมเจริญ	914.67
		เชียงกลม	273.24
		ปากชม	2,495.39
		ห้วยพิชัย	0.40

ที่มาข้อมูล:

- ข้อมูลค่าดัชนีความแตกต่างของความชื้น (NDWI) ช่วง 5 ปี (พ.ศ.2559 - 2563): GISTDA
- Area-Based พื้นที่เสี่ยงภัยแล้ง ปี พ.ศ. 2560: สททช
- พื้นที่เสี่ยงภัยแล้ง ช่วง 10 ปี (พ.ศ. 2550 - 2559): ปภ

## พื้นที่เสี่ยงภัยแล้งมาก เดือนมีนาคม ในพื้นที่สำนักงานทรัพยากรน้ำภาค 3

จังหวัด	อำเภอ	ตำบล	พื้นที่เสี่ยงน้ำท่วม (ไร่)
	ภูหลวง	เลยวังไสย์	0.01
	เมืองเลย	ชัยพฤกษ์	3,024.68
		นาแฆม	615.17
		นาดินคำ	3,705.86
		นาอ้อ	273.61
		นาอาน	60.75
		น้ำสวย	8,923.86
		ศรีสองรัก	3,069.49
	วังสะพุง	ผาน้อย	10,138.38
		ศรีสงคราม	14,696.05
	เอราวัณ	ผาอินทร์แปลง	0.39
		เอราวัณ	7,398.09
สกลนคร	กุสุมาลย์	นาเพียง	33,658.43
		อุมจาน	51,384.53
	คำตากล้า	คำตากล้า	67,203.14
		นาแต่	58,939.66
		แพด	58,901.29
		หนองบัวลิม	53,966.66
	โคกศรีสุพรรณ	ด่านม่วงคำ	30,971.39
		ตองโขบ	10,762.59
		แมคนาทม	22,180.61
		เหล่าโพนค้อ	3,651.05
	เจริญศิลป์	โคกศิลา	29,305.60
		เจริญศิลป์	46,075.80
		หุ่งแก	40,254.19
		บ้านเหล่า	64,528.30
	เต่างอย	บึงทวาย	0.65
	บ้านม่วง	ดงหม้อทอง	57,430.07
		ดงหม้อทองใต้	18,856.80
		ดงเหนือ	69,788.50
		โนนสะอาด	37,116.08
		บ่อแก้ว	54,052.97
		ม่วง	44,526.53
		มาย	42,810.90
		หนองกวาง	24,579.89
		ห้วยหลัว	23.73
	พรรณานิคม	เชิงชุม	14,694.69

ที่มาข้อมูล:

- ข้อมูลค่าดัชนีความแตกต่างของความชื้น (NDWI) ช่วง 5 ปี (พ.ศ.2559 - 2563): GISTDA
- Area-Based พื้นที่เสี่ยงภัยแล้ง ปี พ.ศ. 2560: สททช
- พื้นที่เสี่ยงภัยแล้ง ช่วง 10 ปี (พ.ศ. 2550 - 2559): ปภ



## พื้นที่เสี่ยงภัยแล้งมาก เดือนมีนาคม ในพื้นที่สำนักงานทรัพยากรน้ำภาค 3

จังหวัด	อำเภอ	ตำบล	พื้นที่เสี่ยงน้ำท่วม (ไร่)
		สว่าง	24,623.82
	โพธาราม	เขียงสี	23,852.72
		นาแก้ว	33,923.79
		นาตงวัฒนา	21,428.24
		บ้านแป้น	42,827.64
		บ้านโพ	4,465.03
	เมืองสกลนคร	ขมิ้น	2,280.49
		โคกก่อง	13,010.42
		จิวดอน	23,924.07
		เขียงเครือ	50,412.27
		ดงชน	15,965.92
		ดงมะไฟ	10,274.26
		ท่าแร่	25,912.23
		ธาตุเชิงชุม	2,568.76
		ธาตุนาเวง	14,153.71
		โนนหอม	5,530.01
		พังขว้าง	8,968.24
		ม่วงลาย	10,822.81
		หนองลาด	11,344.08
		ห้วยยาง	1,007.12
		เหล่าปอแดง	29,946.78
		ฮางโฮง	28,431.90
	วานรนิวาส	กุดเรือคำ	34,898.51
		ข้าวเก่า	35,092.67
		คูสะคาม	38,354.90
		ธาตุ	73,790.77
		นาคำ	39,350.30
		นาซอ	55,061.05
		วานรนิวาส	47,627.67
		ศรีวิชัย	2.28
		หนองแวง	12,707.21
		หนองแวงใต้	54,211.67
		หนองสนม	38,189.78
		อินทร์แปลง	24,310.00
	สว่างแดนดิน	โคกสี	195.81
		ตาลโกน	1,179.34
		ทรายมูล	31,917.03

ที่มาข้อมูล:

- ข้อมูลค่าดัชนีความแตกต่างของความชื้น (NDWI) ช่วง 5 ปี (พ.ศ.2559 - 2563): GISTDA
- Area-Based พื้นที่เสี่ยงภัยแล้ง ปี พ.ศ. 2560: สททช
- พื้นที่เสี่ยงภัยแล้ง ช่วง 10 ปี (พ.ศ. 2550 - 2559): ปภ

## พื้นที่เสี่ยงภัยแล้งมาก เดือนมีนาคม ในพื้นที่สำนักงานทรัพยากรน้ำภาค 3

จังหวัด	อำเภอ	ตำบล	พื้นที่เสี่ยงน้ำท่วม (ไร่)
		ธาตุทอง	31,068.17
		บ้านถ่อน	390.38
		พินนา	17,927.80
		แวง	2,824.27
		สว่างแดนดิน	4,889.91
	ส่องดาว	วัฒนา	955.44
	อากาศอำนวย	ท่าก้อน	6,790.01
		นาฮี	21,333.81
		โพนงาม	50,677.05
		โพนแพง	28,826.59
		วาใหญ่	60,946.05
		สามัคคีพัฒนา	35,635.31
		อากาศ	35,346.99
หนองคาย	ท่าบ่อ	โคกคอน	2,671.13
		ท่าบ่อ	3.11
		นาข่า	1,117.33
		น้ำโมง	2,991.12
		บ้านเตื่อ	181.57
		บ้านวาน	3,150.61
		โพนสา	0.01
	โพธิ์ตาก	โพธิ์ตาก	60.36
	โพนพิสัย	จุมพล	2,452.21
		ชุมช้าง	9,656.80
		ทุ่งหลวง	24,298.33
		นาหนัง	29,722.86
		วัดหลวง	12,693.11
		สร้างนางขาว	12,011.07
		เหล่าต่างคำ	15,778.01
	เมืองหนองคาย	กวนวัน	0.08
		ค่ายบกหวาน	31,126.59
		ในเมือง	1,744.76
		บ้านเตื่อ	2,697.21
		ปะโค	7.61
		พระธาตุบังพวน	11,941.83
		โพธิ์ชัย	6,991.01
		โพนสว่าง	12,543.74
		มีชัย	797.61

ที่มาข้อมูล:

- ข้อมูลค่าดัชนีความแตกต่างของความชื้น (NDWI) ช่วง 5 ปี (พ.ศ.2559 - 2563): GISTDA
- Area-Based พื้นที่เสี่ยงภัยแล้ง ปี พ.ศ. 2560: สททช
- พื้นที่เสี่ยงภัยแล้ง ช่วง 10 ปี (พ.ศ. 2550 - 2559): ปภ

## พื้นที่เสี่ยงภัยแล้งมาก เดือนมีนาคม ในพื้นที่สำนักงานทรัพยากรน้ำภาค 3

จังหวัด	อำเภอ	ตำบล	พื้นที่เสี่ยงน้ำท่วม (ไร่)
		เมืองหมี่	0.07
		วัดธาตุ	6,498.33
		เวียงคุก	935.97
		สีกาย	1,701.45
		หนองกอมเกาะ	7,023.13
		หาดคำ	9,384.77
		หินโงม	1,217.41
	สระใคร	คอกช้าง	1.31
		บ้านฝาง	41.46
		สระใคร	21,532.34
หนองบัวลำภู	นากลาง	กุดดินจี่	4,955.64
		กุดแห่	1,857.71
		เก่ากลอย	2,488.80
		ดงสวรรค์	1,771.64
		ด่านช้าง	2,400.87
		นากลาง	1,280.03
		ฝั่งแดง	2,292.83
		อุทัยสวรรค์	2,480.20
	นาวัง	นาแก	2,700.77
		นาเหล่า	274.18
		วังทอง	137.05
	โนนสัง	กุดคู	2,219.51
		โคกม่วง	137.44
		นิคมพัฒนา	4,389.95
		โนนเมือง	3,088.72
		โนนสัง	1,979.86
		บ้านค้อ	3,066.99
		บ้านถิ่น	474.59
		ปางกู่	412.35
		หนองเรือ	8,407.55
	เมืองหนองบัวลำภู	กุดจิก	20,239.65
		นาคำไฮ	18,970.48
		นามะเพือง	11,802.44
		โนนขมิ้น	17,512.72
		บ้านขาม	16,269.21
		บ้านพร้าว	10,560.24
		ป่าไม้งาม	5,254.00

ที่มาข้อมูล:

- ข้อมูลค่าดัชนีความแตกต่างของความชื้น (NDWI) ช่วง 5 ปี (พ.ศ.2559 - 2563): GISTDA
- Area-Based พื้นที่เสี่ยงภัยแล้ง ปี พ.ศ. 2560: สททช
- พื้นที่เสี่ยงภัยแล้ง ช่วง 10 ปี (พ.ศ. 2550 - 2559): ปภ

## พื้นที่เสี่ยงภัยแล้งมาก เดือนมีนาคม ในพื้นที่สำนักงานทรัพยากรน้ำภาค 3

จังหวัด	อำเภอ	ตำบล	พื้นที่เสี่ยงน้ำท่วม (ไร่)
		โพธิ์ชัย	5,493.53
		ลำภู	1,402.35
		หนองบัว	9,730.28
		หนองภัยศูนย์	2,863.24
		หนองสวรรค์	7,299.68
		หนองหว่า	13,047.43
		หัวนา	7,985.77
	ศรีบุญเรือง	หนองแก	0.02
		หนองบัวใต้	0.04
	สุวรรณคูหา	กุดผึ้ง	1,258.76
		ดงมะไฟ	7,270.17
		นาด่าน	1,648.88
		นาดี	12,333.54
		นาสี	1,520.92
		บ้านโคก	7,031.60
		สุวรรณคูหา	1,228.50
อุดรธานี	ทุ่งฝน	นาชุมแสง	7,957.28
		นาทม	9,059.68
	น้ำโสม	บ้านหยวก	271.98
	บ้านดุง	ถ่อนนาลับ	32,891.37
		นาคำ	23,064.41
		นาไหม	27,168.24
		บ้านจันทน์	0.00
		บ้านชัย	23,974.41
		บ้านดุง	5,159.51
	บ้านผือ	กลางใหญ่	5,026.32
		คำด้วง	275.96
		จำปาโมง	9,085.87
		บ้านค้อ	1,488.88
		บ้านผือ	9,410.62
		เมืองพาน	2,659.21
	พิบูลย์รักษ์	ดอนกลอย	0.00
		นาทราย	11,016.85
		บ้านแดง	9,745.61
	เพ็ญ	จอมศรี	44,480.28
		เตาไห	3,083.33
		นาบัว	13,734.37

ที่มาข้อมูล:

- ข้อมูลค่าดัชนีความแตกต่างของความชื้น (NDWI) ช่วง 5 ปี (พ.ศ.2559 - 2563): GISTDA
- Area-Based พื้นที่เสี่ยงภัยแล้ง ปี พ.ศ. 2560: สททช
- พื้นที่เสี่ยงภัยแล้ง ช่วง 10 ปี (พ.ศ. 2550 - 2559): ปภ

## พื้นที่เสี่ยงภัยแล้งมาก เดือนมีนาคม ในพื้นที่สำนักงานทรัพยากรน้ำภาค 3

จังหวัด	อำเภอ	ตำบล	พื้นที่เสี่ยงน้ำท่วม (ไร่)
		บ้านธาตุ	55,112.41
		บ้านเหล่า	6,321.19
		สุ่มเฝ้า	6,391.96
	สร้างคอม	เชียงดา	4,532.71
		นาสะอาด	9,337.67
		บ้านยวด	2,247.01
		บ้านหินโงม	9,644.33
		สร้างคอม	14,754.86
	หนองหาน	สะแบง	0.16
รวม			4,236,869.70

ที่มาข้อมูล:

- ข้อมูลค่าดัชนีความแตกต่างของความชื้น (NDWI) ช่วง 5 ปี (พ.ศ.2559 - 2563): GISTDA
- Area-Based พื้นที่เสี่ยงภัยแล้ง ปี พ.ศ. 2560: สททช
- พื้นที่เสี่ยงภัยแล้ง ช่วง 10 ปี (พ.ศ. 2550 - 2559): ปภ

## พื้นที่เสี่ยงภัยแล้งปานกลาง เดือนเมษายน ในพื้นที่สำนักงานทรัพยากรน้ำภาค 3

จังหวัด	อำเภอ	ตำบล	พื้นที่เสี่ยงน้ำท่วม (ไร่)	
นครพนม	ท่าอุเทน	ไชยบุรี	25,588.03	
		ท่าจำปา	22,553.88	
		ท่าอุเทน	0.00	
		โนนตาล	15,891.71	
		พะทาย	10,522.63	
		รามราช	32,378.99	
		เวินพระบาท	15,817.96	
		หนองเทา	9,668.41	
		ธาตุนม	กุดฉิม	4,059.56
			ดอนนางหงส์	312.96
	นาถ่อน		1,942.88	
	โพนแพง		58.23	
	นาแก		ก้านเหลือง	11,476.98
			คำพิ	12,765.38
			นาแก	13,380.70
			นาเลียง	9,681.31
			บ้านแก้ง	13,029.93
			พระซอง	9,263.96
	นาหว้า	พิมาน	8,300.25	
		พุ่มแก	8,183.96	
		สีชมพู	3,212.19	
		หนองบ่อ	29,503.19	
		ท่าเรือ	2,764.75	
		นาจิว	3,020.79	
		นาหว้า	5,906.29	
		บ้านแพง	นาเข	131.15
			นาจิว	159.74
			หนองแวง	274.90
	ปลาปาก	กุดไกร	64,478.79	
		โคกสว่าง	29,244.43	
		โคกสูง	35,995.68	
		นามะเขือ	29,332.49	
		ปลาปาก	65,521.59	
มหาชัย		45,931.96		
หนองเทาใหญ่		18,670.64		
หนองอี		43,207.85		
โพนสวรรค์		นาขม้น	501.40	
		นาโน	17,997.05	

ที่มาข้อมูล:

- ข้อมูลค่าดัชนีความแตกต่างของความชื้น (NDWI) ช่วง 5 ปี (พ.ศ.2559 - 2563): GISTDA
- Area-Based พื้นที่เสี่ยงภัยแล้ง ปี พ.ศ. 2560: สททช
- พื้นที่เสี่ยงภัยแล้ง ช่วง 10 ปี (พ.ศ. 2550 - 2559): ปภ

## พื้นที่เสี่ยงภัยแล้งปานกลาง เดือนเมษายน ในพื้นที่สำนักงานทรัพยากรน้ำภาค 3

จังหวัด	อำเภอ	ตำบล	พื้นที่เสี่ยงน้ำท่วม (ไร่)
		นาหัวบ่อ	40,688.53
		บ้านค้อ	68,336.96
		โพนจาน	25,146.17
		โพนบก	29,783.96
		โพนสวรรค์	929.00
	เมืองนครพนม	กुरुคุ	1,949.13
		ขามเฒ่า	1,536.69
		คำเตย	1,689.13
		ดงขวาง	26.92
		ท่าค้อ	930.40
		นาราชควาย	999.60
		บ้านกลาง	211.45
		บ้านผึ้ง	1,537.62
		โพธิ์ตาก	620.91
		วังตามัว	3,291.52
		หนองญาติ	2,212.02
	เรณูนคร	โคกหินแฮ่	0.00
		ท่าลาด	390.78
		นาขาม	0.00
		นางาม	3,142.96
		โพนทอง	47.52
		เรณู	1,212.35
		เรณูใต้	998.02
		หนองย่างชั้น	370.96
	วังยาง	โคกสี	450.45
	ศรีสงคราม	นาค้า	11,411.82
		นาเดื่อ	15,334.91
		ศรีสงคราม	185.95
บึงกาฬ	เซกา	ซาง	60,201.43
		เซกา	0.03
		ท่ากกแดง	46,125.59
		ท่าสะอาด	54,267.89
		หนองพุ่ม	25,009.86
	โซ่พิสัย	คำแก้ว	23,869.22
		โซ่	21,363.07
	พรเจริญ	ดอนหญ้านาง	15,514.46
		พรเจริญ	13,866.65
		วังขมภู	33,302.96

ที่มาข้อมูล:

- ข้อมูลค่าดัชนีความแตกต่างของความชื้น (NDWI) ช่วง 5 ปี (พ.ศ.2559 - 2563): GISTDA
- Area-Based พื้นที่เสี่ยงภัยแล้ง ปี พ.ศ. 2560: สททช
- พื้นที่เสี่ยงภัยแล้ง ช่วง 10 ปี (พ.ศ. 2550 - 2559): ปภ

## พื้นที่เสี่ยงภัยแล้งปานกลาง เดือนเมษายน ในพื้นที่สำนักงานทรัพยากรน้ำภาค 3

จังหวัด	อำเภอ	ตำบล	พื้นที่เสี่ยงน้ำท่วม (ไร่)
		ศรีชมภู	19,017.25
		ศรีสำราญ	152.13
		หนองหัวช้าง	21,404.77
เลย	เชียงคาน	เขาแก้ว	51,788.99
		จอมศรี	22,149.72
		เชียงคาน	35,746.99
		ธาตุ	90,399.63
		นาข้าว	52,673.28
		บุ่อม	41.80
		ปากคม	12,977.74
		หาดทรายขาว	14,889.03
	ด่านซ้าย	อู่ปุม	92.75
	นาด้าง	ท่าสวรรค์	27,354.57
		ท่าสะอาด	32,479.71
		นาด้าง	18,536.72
		นาดอกคำ	44,388.24
	ปากชม	ชมเจริญ	43,347.79
		เชียงกลม	95,223.79
		ปากชม	68,187.30
		ห้วยบ่อซืน	22,843.34
		ห้วยพิชัย	7,797.34
	ภูหลวง	เลยวังไสย์	454.44
	เมืองเลย	กุดป่อง	7,585.30
		ชัยพฤกษ์	43,668.11
		นาแหม	6,396.32
		นาดินคำ	78,957.63
		นาโป่ง	11,317.06
		นาอ้อ	17,540.53
		นาอาน	27,775.74
		น้ำสวย	125,684.55
		เมือง	5,510.58
		ศรีสองรัก	44,542.95
	วังสะพุง	ปากปวน	8,034.01
		ผาน้อย	66,542.27
		ผาบึง	0.17
		วังสะพุง	29.55
		ศรีสงคราม	50,626.62
	เอราวัณ	ผาอินทร์แปลง	10.44

ที่มาข้อมูล:

- ข้อมูลค่าดัชนีความแตกต่างของความชื้น (NDWI) ช่วง 5 ปี (พ.ศ.2559 - 2563): GISTDA
- Area-Based พื้นที่เสี่ยงภัยแล้ง ปี พ.ศ. 2560: สททช
- พื้นที่เสี่ยงภัยแล้ง ช่วง 10 ปี (พ.ศ. 2550 - 2559): ปภ



## พื้นที่เสี่ยงภัยแล้งปานกลาง เดือนเมษายน ในพื้นที่สำนักงานทรัพยากรน้ำภาค 3

จังหวัด	อำเภอ	ตำบล	พื้นที่เสี่ยงน้ำท่วม (ไร่)
		เอราวัณ	43,534.67
สกลนคร	กุดบาก	กุดไผ่	138.28
		นาม่อง	137.76
	กุสุมาลย์	กุสุมาลย์	4,438.91
		นาเพียง	381.86
		นาโพธิ์	3,214.44
		โพธิ์โพศาล	2,005.61
		อุ่มจาน	614.54
	คำตากล้า	หนองบัวลิม	0.00
	โคกศรีสุพรรณ	แมदनาท่ม	23.52
		เหล่าโพนค้อ	5.50
	เจริญศิลป์	เจริญศิลป์	11.65
		ฟุ่งแก	2.70
		หนองแปน	274.35
	เต่างอย	จันทร์เพ็ญ	46,731.45
	นิคมน้ำอูน	นิคมน้ำอูน	1,209.97
		หนองปลิง	168.81
	บ้านม่วง	ดงหม้อทองใต้	16,125.23
		โนนสะอาด	0.00
		มาย	8,124.06
		หนองกวาง	9.65
		ห้วยหลัว	20,393.94
	พรรณานิคม	เชิงชุม	23,695.63
		นาโน	35,123.48
		ปะฮี	11,558.24
		พรรณา	49.68
		ไร่	32.65
		วังยาง	13,450.95
		สว่าง	26,196.67
	พังโคน	ต้นผึ้ง	3,792.28
		พังโคน	1,168.92
		ม่วงไข่	2,177.34
		แร่	7,124.92
		ไฮหย่อง	287.62
	โพนนาแก้ว	นาแก้ว	768.26
		นาตงวัฒนา	413.00
		บ้านโพน	555.03
	ภูพาน	โคกภู	771.39

ที่มาข้อมูล:

- ข้อมูลค่าดัชนีความแตกต่างของความชื้น (NDWI) ช่วง 5 ปี (พ.ศ.2559 - 2563): GISTDA
- Area-Based พื้นที่เสี่ยงภัยแล้ง ปี พ.ศ. 2560: สททช
- พื้นที่เสี่ยงภัยแล้ง ช่วง 10 ปี (พ.ศ. 2550 - 2559): ปภ

## พื้นที่เสี่ยงภัยแล้งปานกลาง เดือนเมษายน ในพื้นที่สำนักงานทรัพยากรน้ำภาค 3

จังหวัด	อำเภอ	ตำบล	พื้นที่เสี่ยงน้ำท่วม (ไร่)
		สร้างค้อ	609.26
		หลุบเลา	2,867.61
	เมืองสกลนคร	ขมิ้น	721.35
		จั่วค้อน	0.24
		เซียงเครือ	2,487.52
		ดงมะไฟ	275.90
		ธาตุเชิงชุม	31,901.64
		ธาตุนาเวง	0.08
		พังขว้าง	413.29
		หนองลาด	5,831.67
		ห้วยยาง	0.00
	วานรนิวาส	ข้าวก่าย	137.43
		คอนสวรรค์	412.16
		เดื่อศรีคันไชย	5,681.06
		ธาตุ	11,902.51
		วานรนิวาส	43.85
		ศรีวิชัย	1,099.35
		หนองสนม	3,446.62
	วาริชภูมิ	ค้อเขียว	13,663.34
		คำบ่อ	35,202.53
		ปลาไหล	35,685.64
		วาริชภูมิ	28,946.83
		หนองลาด	8,190.45
	สว่างแดนดิน	ค้อใต้	12,720.75
		คำสะอาด	274.61
		โคกสี	959.17
		ตาลโกน	210.40
		ตาลนั้ง	318.54
		ทรายมูล	122.98
		บงใต้	1,758.44
		บงเหนือ	318.55
		บ้านถ่อน	139.75
		พันนา	2,090.45
		โพนสูง	183.54
		แวง	35,695.70
		สว่างแดนดิน	137.36
		หนองหลวง	230.62
	ส่องดาว	ท่าศิลา	74.19

ที่มาข้อมูล:

- ข้อมูลค่าดัชนีความแตกต่างของความชื้น (NDWI) ช่วง 5 ปี (พ.ศ.2559 - 2563): GISTDA
- Area-Based พื้นที่เสี่ยงภัยแล้ง ปี พ.ศ. 2560: สททช
- พื้นที่เสี่ยงภัยแล้ง ช่วง 10 ปี (พ.ศ. 2550 - 2559): ปภ

## พื้นที่เสี่ยงภัยแล้งปานกลาง เดือนเมษายน ในพื้นที่สำนักงานทรัพยากรน้ำภาค 3

จังหวัด	อำเภอ	ตำบล	พื้นที่เสี่ยงน้ำท่วม (ไร่)
		ส่องดาว	44.18
	อากาศอำนวย	ท่าก้อน	29,293.91
		นาฮี	19,508.55
		ปะหว้า	6,637.63
		โพนแพง	10,620.51
		สามัคคีพัฒนา	35,477.92
		อากาศ	18,986.50
หนองคาย	ท่าบ่อ	กองนาง	9,696.10
		โคกคอน	3,371.32
		ท่าบ่อ	2,617.65
		นาข่า	6,877.76
		น้ำโมง	30,472.92
		บ้านเดื่อ	1,214.38
		บ้านถ่อน	0.06
		บ้านวาน	5,122.20
		โพนสา	16.56
		หนองนาง	36.77
	โพธิ์ตาก	โพธิ์ตาก	7,297.02
		โพนทอง	12,656.17
	โพนพิสัย	จุมพล	4,104.25
		ชุมช้าง	25,574.50
		ทุ่งหลวง	29,647.04
		นาหนัง	62,696.01
		วัดหลวง	29,139.09
		สร้างนางขาว	22,918.09
		เหล่าต่างคำ	33,447.66
	เมืองหนองคาย	กวนวัน	0.56
		ค่ายบกหวาน	36,175.94
		ในเมือง	1,165.03
		บ้านเดื่อ	21,145.71
		ปะโค	9.61
		พระธาตุบังพวน	20,118.91
		โพธิ์ชัย	16,335.97
		โพนสว่าง	14,413.35
		มีชัย	3,907.23
		เมืองหมี่	0.17
		วัดธาตุ	22,908.95
		เวียงคุก	9,161.26

ที่มาข้อมูล:

- ข้อมูลค่าดัชนีความแตกต่างของความชื้น (NDWI) ช่วง 5 ปี (พ.ศ.2559 - 2563): GISTDA
- Area-Based พื้นที่เสี่ยงภัยแล้ง ปี พ.ศ. 2560: สททช
- พื้นที่เสี่ยงภัยแล้ง ช่วง 10 ปี (พ.ศ. 2550 - 2559): ปภ

## พื้นที่เสี่ยงภัยแล้งปานกลาง เดือนเมษายน ในพื้นที่สำนักงานทรัพยากรน้ำภาค 3

จังหวัด	อำเภอ	ตำบล	พื้นที่เสี่ยงน้ำท่วม (ไร่)
		สีกาย	10,861.03
		หนองกอมเกาะ	9,322.48
		หาดคำ	33,415.42
		หินโงม	10,458.25
	ศรีเชียงใหม่	หนองปลาปาก	19,616.50
	สระใคร	คอกช้าง	19.82
		บ้านฝาง	21.32
		สระใคร	28,395.27
หนองบัวลำภู	นากลาง	กุดดินจี่	40,760.33
		กุดแห่	11,374.56
		เก่ากลอย	31,168.44
		ดงสวรรค์	19,539.59
		ด่านช้าง	33,747.78
		นากลาง	31,552.49
		โนนเมือง	0.00
		ฝั่งแดง	63,607.45
		อุทัยสวรรค์	36,079.45
	นาวัง	เทพศิรี	11,916.17
		นาแก	15,187.11
		นาเหล่า	6,526.72
		วังทอง	4,707.54
		วังปลาป้อม	0.45
	โนนสัง	กุดคู	36,757.53
		โคกม่วง	2,609.54
		นิคมพัฒนา	26,570.27
		โนนเมือง	6,430.95
		โนนสัง	8,017.99
		บ้านค้อ	19,633.58
		บ้านถิ่น	24,722.29
		ปางกู่	10,790.89
		หนองเรือ	16,890.17
	เมืองหนองบัวลำภู	กุดจิก	31,063.85
		นาคำไฮ	50,894.47
		นามะเฟือง	25,037.70
		โนนขมิ้น	25,265.74
		บ้านขาม	22,558.86
		บ้านพร้าว	12,833.92
		ป่าไม้งาม	9,066.13

ที่มาข้อมูล:

- ข้อมูลค่าดัชนีความแตกต่างของความชื้น (NDWI) ช่วง 5 ปี (พ.ศ.2559 - 2563): GISTDA
- Area-Based พื้นที่เสี่ยงภัยแล้ง ปี พ.ศ. 2560: สททช
- พื้นที่เสี่ยงภัยแล้ง ช่วง 10 ปี (พ.ศ. 2550 - 2559): ปภ

## พื้นที่เสี่ยงภัยแล้งปานกลาง เดือนเมษายน ในพื้นที่สำนักงานทรัพยากรน้ำภาค 3

จังหวัด	อำเภอ	ตำบล	พื้นที่เสี่ยงน้ำท่วม (ไร่)
		โพธิ์ชัย	18,383.11
		ลำภู	10,056.24
		หนองบัว	26,832.14
		หนองภัยศูนย์	5,822.15
		หนองสวรรค์	23,663.16
		หนองหว่า	24,880.90
		หัวนา	20,206.74
	ศรีบุญเรือง	หนองแก	0.07
		หนองบัวใต้	4,252.94
	สุวรรณคูหา	กุดผึ้ง	14,947.05
		ดงมะไฟ	40,369.27
		นาด่าน	16,552.94
		นาดี	45,333.77
		นาสี	11,317.86
		บ้านโคก	30,640.01
		สุวรรณคูหา	14,388.72
อุดรธานี	ทุ่งฝน	ทุ่งใหญ่	0.05
		นาชุมแสง	3,297.30
		นาทม	5,099.07
	น้ำโสม	นาจัว	5,965.47
		บ้านหยวก	17,847.45
		สามัคคี	26.38
	บ้านดุง	ถ่อนนาลับ	25,341.77
		นาคำ	24,663.40
		นาไหม	50,663.90
		บ้านชัย	20,557.41
		บ้านดุง	10,583.51
	บ้านฝ่อ	กลางใหญ่	13,200.20
		คำด้วง	1,334.25
		จำปาโมง	18,659.04
		บ้านค้อ	10,461.98
		บ้านฝ่อ	14,120.26
		เมืองพาน	16,351.93
	พิบูลย์รักษ์	ดอนกลอย	0.00
		นาทราย	38,816.88
		บ้านแดง	40,428.72
	เพ็ญ	โคกกลาง	0.01
		จอมศรี	49,992.49

ที่มาข้อมูล:

- ข้อมูลค่าดัชนีความแตกต่างของความชื้น (NDWI) ช่วง 5 ปี (พ.ศ.2559 - 2563): GISTDA
- Area-Based พื้นที่เสี่ยงภัยแล้ง ปี พ.ศ. 2560: สททช
- พื้นที่เสี่ยงภัยแล้ง ช่วง 10 ปี (พ.ศ. 2550 - 2559): ปภ

## พื้นที่เสี่ยงภัยแล้งปานกลาง เดือนเมษายน ในพื้นที่สำนักงานทรัพยากรน้ำภาค 3

จังหวัด	อำเภอ	ตำบล	พื้นที่เสี่ยงน้ำท่วม (ไร่)
		เชียงหวาง	0.00
		เตาไห	13,889.15
		นาบัว	12,331.58
		บ้านธาตุ	32,434.62
		บ้านเหล่า	9,560.44
		สุขเส้า	11,700.01
	วังสามหมอ	ผาสุก	0.00
	สร้างคอม	เชียงดา	18,479.24
		นาสะอาด	10,778.31
		บ้านโคก	0.00
		บ้านยวด	9,481.43
		บ้านหินโงม	20,218.68
		สร้างคอม	33,192.51
	หนองหาน	สะแบง	0.19
รวม			4,970,691.20

ที่มาข้อมูล:

- ข้อมูลค่าดัชนีความแตกต่างของความชื้น (NDWI) ช่วง 5 ปี (พ.ศ.2559 - 2563): GISTDA
- Area-Based พื้นที่เสี่ยงภัยแล้ง ปี พ.ศ. 2560: สททช
- พื้นที่เสี่ยงภัยแล้ง ช่วง 10 ปี (พ.ศ. 2550 - 2559): ปภ

## พื้นที่เสี่ยงภัยแล้งมาก เดือนเมษายน ในพื้นที่สำนักงานทรัพยากรน้ำภาค 3

จังหวัด	อำเภอ	ตำบล	พื้นที่เสี่ยงน้ำท่วม (ไร่)	
นครพนม	ท่าอุเทน	ไชยบุรี	0.25	
		พนอม	38,871.70	
	ธาตุพนม	ธาตุพนม	11,108.44	
		ธาตุพนมเหนือ	16,284.42	
		นาหนาด	16,952.89	
		น้ำก่ำ	42,723.58	
		ฝั่งแดง	11,432.03	
		อุ่มเหม้า	0.00	
		นาแก	ก้านเหลือง	8,911.65
			คำพิ์	3,278.16
			นาแก	5,115.61
			นาคู	20,819.19
	นาเลียง		14,586.30	
	บ้านแก้ง		3,235.22	
	พระซอง		5,924.20	
	พิมาน		11,812.76	
	พุ่มแก		20,149.99	
	สีชมพู		5,421.29	
	นาทม	หนองบ่อ	9,512.12	
		หนองสังข์	25,124.64	
		ดอนเตย	53,138.64	
		นาทม	64,031.45	
		นาหว้า	ท่าเรือ	18,459.62
			นาคุณใหญ่	9,488.02
			นาจัว	62,763.94
			นาหว้า	46,221.53
		ปลาปาก	บ้านเสียว	29,039.31
			เหล่าพัฒนา	43,681.56
	โคกสว่าง		801.14	
	โพนสวรรค์		27,167.96	
	เรณูนคร	ท่าลาด	0.06	
		นาขาม	21,179.92	
		วังยาง	โคกสี	14,871.50
ยอดขาด	24,421.73			
วังยาง	54,467.82			
ศรีสงคราม	หนองโพธิ์	6,195.89		
	ท่าบ่อสงคราม	68,945.25		

ที่มาข้อมูล:

- ข้อมูลค่าดัชนีความแตกต่างของความชื้น (NDWI) ช่วง 5 ปี (พ.ศ.2559 - 2563): GISTDA
- Area-Based พื้นที่เสี่ยงภัยแล้ง ปี พ.ศ. 2560: สททช
- พื้นที่เสี่ยงภัยแล้ง ช่วง 10 ปี (พ.ศ. 2550 - 2559): ปภ

## พื้นที่เสี่ยงภัยแล้งมาก เดือนเมษายน ในพื้นที่สำนักงานทรัพยากรน้ำภาค 3

จังหวัด	อำเภอ	ตำบล	พื้นที่เสี่ยงน้ำท่วม (ไร่)
		นาคำ	36,440.96
		นาเตือ	20,155.77
		บ้านข่า	59,416.71
		บ้านเอื้อง	37,159.31
		โพนสว่าง	30,844.23
		ศรีสงคราม	24,085.80
		สามผง	76,816.05
		หาดแพง	47,383.35
บึงกาฬ	เซกา	ซาง	8,112.94
		ท่ากกแดง	4,086.81
		ท่าสะอาด	2,436.53
		หนองพุ่ม	4,351.08
	โซ่พิสัย	คำแก้ว	2,204.00
		โซ่	658.91
	พรเจริญ	ดอนหญ้านาง	2,384.86
		พรเจริญ	435.38
		วังชมภู	467.73
		ศรีชมภู	2,167.59
		หนองหัวช้าง	1,095.63
เลย	เชียงคาน	เขาแก้ว	431.89
		จอมศรี	614.72
		เชียงคาน	4,083.66
		ธาตุ	136.68
		นาข้าว	369.13
		บุฮม	16.28
		ปากคม	0.00
	ด่านซ้าย	อู่ปุม	1.17
	นาด้วง	ท่าสวรรค์	133.45
		ท่าสะอาด	256.93
		นาด้วง	931.26
		นาดอกคำ	1,342.19
	ปากชม	ชมเจริญ	536.52
		เชียงกลม	189.31
		ปากชม	863.77
		ห้วยพิชัย	1.24
	เมืองเลย	ชัยพฤกษ์	138.26
		นาดินดำ	4,051.71

ที่มาข้อมูล:

- ข้อมูลค่าดัชนีความแตกต่างของความชื้น (NDWI) ช่วง 5 ปี (พ.ศ.2559 - 2563): GISTDA
- Area-Based พื้นที่เสี่ยงภัยแล้ง ปี พ.ศ. 2560: สททช
- พื้นที่เสี่ยงภัยแล้ง ช่วง 10 ปี (พ.ศ. 2550 - 2559): ปภ



## พื้นที่เสี่ยงภัยแล้งมาก เดือนเมษายน ในพื้นที่สำนักงานทรัพยากรน้ำภาค 3

จังหวัด	อำเภอ	ตำบล	พื้นที่เสี่ยงน้ำท่วม (ไร่)
		นาอาน	19.23
		น้ำสวย	2,368.12
		ศรีสองรัก	136.76
	วังสะพุง	ปากปวน	136.97
		ผาน้อย	3,755.75
		ศรีสงคราม	2,195.11
	เอราวัณ	เอราวัณ	4,944.69
สกลนคร	กุสุมาลย์	นาเพียง	33,658.72
		อุ่มจาน	51,385.51
	คำตากล้า	คำตากล้า	67,203.14
		นาแต่	58,939.66
		แพด	58,901.29
		หนองบัวลิม	53,966.65
	โคกศรีสุพรรณ	ด่านม่วงคำ	30,971.39
		ตองโขบ	10,762.59
		แมดนาทม	22,180.61
		เหล่าโพนค้อ	3,651.05
	เจริญศิลป์	โคกศิลา	29,305.92
		เจริญศิลป์	46,075.80
		ทุ่งแก	40,254.20
		บ้านเหล่า	64,528.20
	เต่างอย	บึงทวาย	0.65
	บ้านม่วง	ดงหม้อทอง	57,430.07
		ดงหม้อทองใต้	18,856.73
		ดงเหนือ	69,788.50
		โนนสะอาด	37,116.08
		บ่อแก้ว	54,052.97
		ม่วง	44,526.53
		มาย	42,811.01
		หนองกวาง	24,579.91
		ห้วยหลัว	23.74
	พรรณานิคม	เชิงชุม	14,694.49
		สว่าง	24,623.77
	โพธิ์นาแก้ว	เซียงสี	23,852.64
		นาแก้ว	33,923.83
		นาตงวัฒนา	21,428.19
		บ้านแป้น	42,827.64

ที่มาข้อมูล:

- ข้อมูลค่าดัชนีความแตกต่างของความชื้น (NDWI) ช่วง 5 ปี (พ.ศ.2559 - 2563): GISTDA
- Area-Based พื้นที่เสี่ยงภัยแล้ง ปี พ.ศ. 2560: สททช
- พื้นที่เสี่ยงภัยแล้ง ช่วง 10 ปี (พ.ศ. 2550 - 2559): ปภ

พื้นที่เสี่ยงภัยแล้งมาก เดือนเมษายน ในพื้นที่สำนักงานทรัพยากรน้ำภาค 3

จังหวัด	อำเภอ	ตำบล	พื้นที่เสี่ยงน้ำท่วม (ไร่)
		บ้านโพน	4,464.99
	เมืองสกลนคร	ขมิ้น	2,280.49
		โคกก่อง	13,010.42
		จั่วด่อน	23,923.83
		เซียงเครือ	50,412.27
		ดงชน	15,965.92
		ดงมะไฟ	10,274.24
		ท่าแร่	25,912.23
		ธาตุเชิงชุม	1,640.79
		ธาตุนาเวง	14,153.62
		โนนหอม	5,530.01
		พังขว้าง	8,968.24
		ม่วงลาย	10,822.81
		หนองลาด	11,344.26
		ห้วยยาง	1,007.11
		เหล่าปอแดง	29,946.78
		ฮางโฮง	28,431.90
	วานรนิวาส	กุดเรือคำ	34,898.51
		ข้าวก่าย	35,092.80
		คูสะคาม	38,354.90
		ธาตุ	73,790.94
		นาคำ	39,350.30
		นาซอ	55,061.05
		วานรนิวาส	47,628.11
		ศรีวิชัย	2.28
		หนองแวง	12,707.21
		หนองแวงใต้	54,211.67
		หนองสนม	38,189.80
		อินทร์แปลง	24,310.00
	สว่างแดนดิน	โคกสี	195.72
		ตาลโกน	1,179.41
		ทรายมูล	31,917.03
		ธาตุทอง	31,068.19
		บ้านถ่อน	390.26
		พันนา	17,927.89
		แวง	2,824.29
		สว่างแดนดิน	4,889.89

ที่มาข้อมูล:

- ข้อมูลค่าดัชนีความแตกต่างของความชื้น (NDWI) ช่วง 5 ปี (พ.ศ.2559 - 2563): GISTDA
- Area-Based พื้นที่เสี่ยงภัยแล้ง ปี พ.ศ. 2560: สททช
- พื้นที่เสี่ยงภัยแล้ง ช่วง 10 ปี (พ.ศ. 2550 - 2559): ปภ

## พื้นที่เสี่ยงภัยแล้งมาก เดือนเมษายน ในพื้นที่สำนักงานทรัพยากรน้ำภาค 3

จังหวัด	อำเภอ	ตำบล	พื้นที่เสี่ยงน้ำท่วม (ไร่)
	ส่องดาว	วัฒนา	955.46
	อากาศอำนวย	ท่าก้อน	3,603.34
		นาฮี	8,037.17
		โพนงาม	50,677.05
		โพนแพง	21,969.61
		วาใหญ่	60,946.05
		สามัคคีพัฒนา	34,464.91
		อากาศ	27,390.73
หนองคาย	ท่าบ่อ	โคกคอน	2,205.50
		ท่าบ่อ	3.11
		นาข่า	819.42
		น้ำโมง	1,168.93
		บ้านเตือ	51.42
		บ้านวาน	1,134.98
		โพนสา	0.01
	โพนพิสัย	จุมพล	1,179.00
		ชุมช้าง	5,190.07
		ฟุ้งหลวง	8,718.81
		นาหนัง	14,805.04
		วัดหลวง	6,701.14
		สร้างนางขาว	4,736.24
		เหล่าต่างคำ	6,483.19
	เมืองหนองคาย	กวนวัน	0.05
		ค่ายบกหวาน	17,299.26
		ในเมือง	1,392.47
		บ้านเตือ	2,700.53
		ปะโค	1.75
		พระธาตุบังพวน	8,298.26
		โพธิ์ชัย	3,267.44
		โพนสว่าง	10,525.65
		มิชัย	580.23
		วัดธาตุ	8,626.46
		เวียงคุก	470.63
		สีกาย	1,937.92
		หนองกอมเกาะ	3,335.55
		หาดคำ	6,667.23
		หินโงม	1,264.97

ที่มาข้อมูล:

- ข้อมูลค่าดัชนีความแตกต่างของความชื้น (NDWI) ช่วง 5 ปี (พ.ศ.2559 - 2563): GISTDA
- Area-Based พื้นที่เสี่ยงภัยแล้ง ปี พ.ศ. 2560: สททช
- พื้นที่เสี่ยงภัยแล้ง ช่วง 10 ปี (พ.ศ. 2550 - 2559): ปภ

## พื้นที่เสี่ยงภัยแล้งมาก เดือนเมษายน ในพื้นที่สำนักงานทรัพยากรน้ำภาค 3

จังหวัด	อำเภอ	ตำบล	พื้นที่เสี่ยงน้ำท่วม (ไร่)
	ศรีเชียงใหม่	หนองปลาปาก	131.04
	สระใคร	คอกช้าง	0.64
		บ้านฝาง	40.91
		สระใคร	10,420.41
หนองบัวลำภู	นากลาง	กุดดินจี่	745.74
		กุดแห่	86.80
		ดงสวรรค์	112.83
		ด่านช้าง	785.52
	นาวัง	นาแก	132.71
		วังทอง	137.04
	โนนสัง	นิคมพัฒนา	137.46
		ปางกู่	137.45
		หนองเรือ	137.51
	เมืองหนองบัวลำภู	กุดจิก	4,424.85
		นาคำไฮ	1,857.82
		นามะเพือง	2,181.03
		โนนขมิ้น	1,646.92
		บ้านขาม	6,606.50
		บ้านพร้าว	1,636.94
		ป่าไม้งาม	1,636.74
		โพธิ์ชัย	825.32
		ลำภู	280.47
		หนองบัว	3,577.63
		หนองภัยศุภย์	633.65
		หนองสวรรค์	655.86
		หนองหว้า	739.76
		หัวนา	2,238.97
	ศรีบุญเรือง	หนองบัวใต้	5.71
	สุวรรณคูหา	ดงมะไฟ	3,313.28
		นาดี	1,904.49
		นาสี	452.01
		บ้านโคก	1,328.53
อุดรธานี	ทุ่งฝน	ทุ่งใหญ่	0.04
		นาชุมแสง	4,778.67
		นาทม	4,655.30
	บ้านดุง	ถ่อนนาลับ	16,443.96
		นาคำ	13,020.03

ที่มาข้อมูล:

- ข้อมูลค่าดัชนีความแตกต่างของความชื้น (NDWI) ช่วง 5 ปี (พ.ศ.2559 - 2563): GISTDA
- Area-Based พื้นที่เสี่ยงภัยแล้ง ปี พ.ศ. 2560: สททช
- พื้นที่เสี่ยงภัยแล้ง ช่วง 10 ปี (พ.ศ. 2550 - 2559): ปภ

## พื้นที่เสี่ยงภัยแล้งมาก เดือนเมษายน ในพื้นที่สำนักงานทรัพยากรน้ำภาค 3

จังหวัด	อำเภอ	ตำบล	พื้นที่เสี่ยงน้ำท่วม (ไร่)
		นาไหม	17,067.08
		บ้านจันทน์	0.00
		บ้านชัย	10,530.34
		บ้านดุง	3,527.62
	บ้านฝ่อ	กลางใหญ่	3,231.85
		คำด้วง	101.21
		จำปาโมง	5,931.15
		บ้านค้อ	870.16
		บ้านฝ่อ	4,363.09
		เมืองพาน	3,410.73
	พิบูลย์รักษ์	ดอนกลอย	0.00
		นาทราย	1,467.50
		บ้านแดง	628.09
	เพ็ญ	โคกกลาง	0.03
		จอมศรี	23,801.35
		เชียงหวาง	0.00
		เตาไห	1,021.07
		นาบัว	6,145.13
		บ้านธาตุ	37,236.25
		บ้านเหล่า	2,569.63
		สุ่มเส้า	1,510.73
	สร้างคอม	เชียงดา	59.43
		นาสะอาด	3,518.87
		บ้านโคก	0.00
		บ้านยวด	200.90
		บ้านหินโงม	4,043.85
		สร้างคอม	6,391.21
<b>รวม</b>			<b>3,641,987.33</b>

ที่มาข้อมูล:

- ข้อมูลค่าดัชนีความแตกต่างของความชื้น (NDWI) ช่วง 5 ปี (พ.ศ.2559 - 2563): GISTDA
- Area-Based พื้นที่เสี่ยงภัยแล้ง ปี พ.ศ. 2560: สททช
- พื้นที่เสี่ยงภัยแล้ง ช่วง 10 ปี (พ.ศ. 2550 - 2559): ปภ

## พื้นที่เสี่ยงภัยแล้งปานกลาง เดือนพฤษภาคม ในพื้นที่สำนักงานทรัพยากรน้ำภาค 3

จังหวัด	อำเภอ	ตำบล	พื้นที่เสี่ยงน้ำท่วม (ไร่)	
นครพนม	ท่าอุเทน	ไชยบุรี	25,588.03	
		ท่าจำปา	22,553.88	
		ท่าอุเทน	0.00	
		โนนตาล	15,891.71	
		พะทาย	10,522.63	
		รามราช	32,378.99	
		เวินพระบาท	15,817.96	
		หนองเทา	9,668.41	
		ธาตุนม	กุดฉิม	4,059.56
			ดอนนางหงส์	312.96
	นาถ่อน		1,942.88	
	โพนแพง		58.23	
	นาแก		ก้านเหลือง	11,476.98
			คำพิ	12,765.38
			นาแก	13,380.70
			นาเลียง	9,681.31
			บ้านแก้ง	13,029.93
			พระซอง	9,263.96
	นาหว้า	พิมาน	8,300.25	
		พุ่มแก	8,183.96	
		สีชมพู	3,212.19	
		หนองบ่อ	29,503.19	
		ท่าเรือ	2,764.75	
		นาจิว	3,020.79	
		นาหว้า	5,906.29	
	บ้านแพง	นาเข	131.15	
		นาจิว	159.74	
		หนองแวง	274.90	
	ปลาปาก	กุดตาก็	64,478.79	
		โคกสว่าง	29,244.43	
		โคกสูง	35,995.68	
		นามะเขือ	29,332.49	
		ปลาปาก	65,521.59	
มหาชัย		45,931.96		
หนองเทาใหญ่		18,670.64		
หนองอี		43,207.85		
โพนสวรรค์		นาขมื่น	501.40	

ที่มาข้อมูล:

- ข้อมูลค่าดัชนีความแตกต่างของความชื้น (NDWI) ช่วง 5 ปี (พ.ศ.2559 - 2563): GISTDA
- Area-Based พื้นที่เสี่ยงภัยแล้ง ปี พ.ศ. 2560: สททช
- พื้นที่เสี่ยงภัยแล้ง ช่วง 10 ปี (พ.ศ. 2550 - 2559): ปก

## พื้นที่เสี่ยงภัยแล้งปานกลาง เดือนพฤษภาคม ในพื้นที่สำนักงานทรัพยากรน้ำภาค 3

จังหวัด	อำเภอ	ตำบล	พื้นที่เสี่ยงน้ำท่วม (ไร่)
		นาโน	17,997.05
		นาหัวบ่อ	40,688.53
		บ้านค้อ	68,336.96
		โพนจาน	25,146.17
		โพนบก	29,783.96
		โพนสวรรค์	929.00
	เมืองนครพนม	กุรุคุ	1,949.13
		ขามเฒ่า	1,536.69
		คำเตย	1,689.13
		ดงขวาง	26.92
		ท่าค้อ	930.40
		นาราชควาย	999.60
		บ้านกลาง	211.45
		บ้านผึ้ง	1,537.62
		โพธิ์ตาก	620.91
		วังตามัว	3,291.52
		หนองญาติ	2,212.02
	เรณูนคร	โคกหินแฮ่	0.00
		ท่าลาด	390.78
		นาขาม	0.00
		นางาม	3,142.96
		โพนทอง	47.52
		เรณู	1,212.35
		เรณูใต้	998.02
		หนองย่างชั้น	370.96
	วังยาง	โคกสี	450.45
	ศรีสงคราม	นาคำ	11,411.82
		นาเตือ	15,334.91
		ศรีสงคราม	185.95
บึงกาฬ	เซกา	ซาง	60,201.43
		เซกา	0.03
		ท่ากกแดง	46,125.59
		ท่าสะอาด	54,267.89
		หนองพุ่ม	25,009.86
	โซ่พิสัย	คำแก้ว	23,869.22
		โซ่	21,363.07
	พรเจริญ	ดอนหญ้านาง	15,514.46

ที่มาข้อมูล:

- ข้อมูลค่าดัชนีความแตกต่างของความชื้น (NDWI) ช่วง 5 ปี (พ.ศ.2559 - 2563): GISTDA
- Area-Based พื้นที่เสี่ยงภัยแล้ง ปี พ.ศ. 2560: สททช
- พื้นที่เสี่ยงภัยแล้ง ช่วง 10 ปี (พ.ศ. 2550 - 2559): ปภ

## พื้นที่เสี่ยงภัยแล้งปานกลาง เดือนพฤษภาคม ในพื้นที่สำนักงานทรัพยากรน้ำภาค 3

จังหวัด	อำเภอ	ตำบล	พื้นที่เสี่ยงน้ำท่วม (ไร่)
		พรเจริญ	13,866.65
		วังชมภู	33,302.96
		ศรีชมภู	19,017.25
		ศรีสำราญ	152.13
		หนองหัวช้าง	21,404.77
เลย	เชียงคาน	เขาแก้ว	51,788.99
		จอมศรี	22,149.72
		เชียงคาน	35,746.99
		ธาตุ	90,399.63
		นาข้าว	52,673.28
		บุฮม	41.80
		ปากตม	12,977.74
		หาดทรายขาว	14,889.03
	ด่านซ้าย	อู่ปุม	92.75
	นาด้าง	ท่าสวรรค์	27,354.57
		ท่าสะอาด	32,479.71
		นาด้าง	18,536.72
		นาดอกคำ	44,388.24
	ปากชม	ชมเจริญ	43,347.79
		เชียงกลม	95,223.79
		ปากชม	68,187.30
		ห้วยบ่อซืน	22,843.34
		ห้วยพิชัย	7,797.34
	ภูหลวง	เลยวังไสย์	454.44
	เมืองเลย	กุดป่อง	7,585.30
		ชัยพฤกษ์	43,668.11
		นาแชน	6,396.32
		นาดินดำ	78,957.63
		นาโป่ง	11,317.06
		นาอ้อ	17,540.53
		นาอาน	27,775.74
		น้ำสวย	125,684.55
		เมือง	5,510.58
		ศรีสองรัก	44,542.95
	วังสะพุง	ปากปวน	8,034.01
		ผาน้อย	66,542.27
		ผาบึง	0.17

ที่มาข้อมูล:

- ข้อมูลค่าดัชนีความแตกต่างของความชื้น (NDWI) ช่วง 5 ปี (พ.ศ.2559 - 2563): GISTDA
- Area-Based พื้นที่เสี่ยงภัยแล้ง ปี พ.ศ. 2560: สททช
- พื้นที่เสี่ยงภัยแล้ง ช่วง 10 ปี (พ.ศ. 2550 - 2559): ปภ



พื้นที่เสี่ยงภัยแล้งปานกลาง เดือนพฤษภาคม ในพื้นที่สำนักงานทรัพยากรน้ำภาค 3

จังหวัด	อำเภอ	ตำบล	พื้นที่เสี่ยงน้ำท่วม (ไร่)
		วังสะพุง	29.55
		ศรีสงคราม	50,626.62
	เอราวัณ	ผาอินทร์แปลง	10.44
		เอราวัณ	43,534.67
สกลนคร	กุศบัก	กุศไท	138.28
		นาม่อง	137.76
	กุสุมาลย์	กุสุมาลย์	4,438.91
		นาเพียง	381.86
		นาโพธิ์	3,214.44
		โพธิ์โพศาล	2,005.61
		อุ่มจาน	614.54
	คำตากล้า	หนองบัวลิม	0.00
	โคกศรีสุพรรณ	แมคนาทม	23.52
		เหล่าโพนค้อ	5.50
	เจริญศิลป์	เจริญศิลป์	11.65
		ทุ่งแก	2.70
		หนองแปน	274.35
	เต่างอย	จันทร์เพ็ญ	46,731.45
	นิคมน้ำอูน	นิคมน้ำอูน	1,209.97
		หนองปลิง	168.81
	บ้านม่วง	ดงหม้อทองใต้	16,125.23
		โนนสะอาด	0.00
		มาย	8,124.06
		หนองกว้าง	9.65
		ห้วยหลัว	20,393.94
	พรรณานิคม	เชิงชุม	23,695.63
		นาโน	35,123.48
		บะฮี	11,558.24
		พรรณา	49.68
		ไร่	32.65
		วังยาง	13,450.95
		สว่าง	26,196.67
	พังโคน	ต้นผึ้ง	3,792.28
		พังโคน	1,168.92
		ม่วงไข่	2,177.34
		แร่	7,124.92
		ไฮหย่อง	287.62

ที่มาข้อมูล:

- ข้อมูลค่าดัชนีความแตกต่างของความชื้น (NDWI) ช่วง 5 ปี (พ.ศ.2559 - 2563): GISTDA
- Area-Based พื้นที่เสี่ยงภัยแล้ง ปี พ.ศ. 2560: สททช
- พื้นที่เสี่ยงภัยแล้ง ช่วง 10 ปี (พ.ศ. 2550 - 2559): ปก

## พื้นที่เสี่ยงภัยแล้งปานกลาง เดือนพฤษภาคม ในพื้นที่สำนักงานทรัพยากรน้ำภาค 3

จังหวัด	อำเภอ	ตำบล	พื้นที่เสี่ยงน้ำท่วม (ไร่)
	โพธาราม	นาแก้ว	768.26
		นาตงวัฒนา	413.00
		บ้านโพธิ์	555.03
	ภูพาน	โคกภู	771.39
		สร้างค้อ	609.26
		หลุบเลา	2,867.61
	เมืองสกลนคร	ขมิ้น	721.35
		จิวด่อน	0.24
		เชียงเครือ	2,487.52
		ดงมะไฟ	275.90
		ธาตุเชิงชุม	31,901.64
		ธาตุนาเวง	0.08
		พังขว้าง	413.29
		หนองลาด	5,831.67
		ห้วยยาง	0.00
	วานรนิวาส	ข้าวก่าย	137.43
		คอนสวรรค์	412.16
		เตือศรีคันไชย	5,681.06
		ธาตุ	11,902.51
		วานรนิวาส	43.85
		ศรีวิชัย	1,099.35
		หนองสนม	3,446.62
	วาริชภูมิ	ค้อเขียว	13,663.34
		คำป้อ	35,202.53
		ปลาไหล	35,685.64
		วาริชภูมิ	28,946.83
		หนองลาด	8,190.45
	สว่างแดนดิน	ค้อไต้	12,720.75
		คำชะอาด	274.61
		โคกสี	959.17
		ตาลโกน	210.40
		ตาลเนิ้ง	318.54
		ทรายมูล	122.98
		บงใต้	1,758.44
		บงเหนือ	318.55
		บ้านถ่อน	139.75
		พินนา	2,090.45

ที่มาข้อมูล:

- ข้อมูลค่าดัชนีความแตกต่างของความชื้น (NDWI) ช่วง 5 ปี (พ.ศ.2559 - 2563): GISTDA
- Area-Based พื้นที่เสี่ยงภัยแล้ง ปี พ.ศ. 2560: สททช
- พื้นที่เสี่ยงภัยแล้ง ช่วง 10 ปี (พ.ศ. 2550 - 2559): ปภ

## พื้นที่เสี่ยงภัยแล้งปานกลาง เดือนพฤษภาคม ในพื้นที่สำนักงานทรัพยากรน้ำภาค 3

จังหวัด	อำเภอ	ตำบล	พื้นที่เสี่ยงน้ำท่วม (ไร่)
		โพนสูง	183.54
		แวง	35,695.70
		สว่างแดนดิน	137.36
		หนองหลวง	230.62
	ส่องดาว	ท่าศิลา	74.19
		ส่องดาว	44.18
	อากาศอำนวย	ท่าก้อน	29,293.91
		นาฮี	19,508.55
		ปะหว้า	6,637.63
		โพนแพง	10,620.51
		สามัคคีพัฒนา	35,477.92
		อากาศ	18,986.50
หนองคาย	ท่าบ่อ	กองนาง	9,696.10
		โคกคอน	3,371.32
		ท่าบ่อ	2,617.65
		นาข่า	6,877.76
		น้ำโมง	30,472.92
		บ้านเตือ	1,214.38
		บ้านถ่อน	0.06
		บ้านวาน	5,122.20
		โพนสา	16.56
		หนองนาง	36.77
	โพธิ์ตาก	โพธิ์ตาก	7,297.02
		โพนทอง	12,656.17
	โพนพิสัย	จุมพล	4,104.25
		ชุมช้าง	25,574.50
		ทุ่งหลวง	29,647.04
		นาหนัง	62,696.01
		วัดหลวง	29,139.09
		สร้างนางขาว	22,918.09
		เหล่าต่างคำ	33,447.66
	เมืองหนองคาย	กวนวัน	0.56
		ค่ายบกหวาน	36,175.94
		ในเมือง	1,165.03
		บ้านเตือ	21,145.71
		ปะโค	9.61
		พระธาตุบังพวน	20,118.91

ที่มาข้อมูล:

- ข้อมูลค่าดัชนีความแตกต่างของความชื้น (NDWI) ช่วง 5 ปี (พ.ศ.2559 - 2563): GISTDA
- Area-Based พื้นที่เสี่ยงภัยแล้ง ปี พ.ศ. 2560: สททช
- พื้นที่เสี่ยงภัยแล้ง ช่วง 10 ปี (พ.ศ. 2550 - 2559): ปภ

## พื้นที่เสี่ยงภัยแล้งปานกลาง เดือนพฤษภาคม ในพื้นที่สำนักงานทรัพยากรน้ำภาค 3

จังหวัด	อำเภอ	ตำบล	พื้นที่เสี่ยงน้ำท่วม (ไร่)
		โพธิ์ชัย	16,335.97
		โพนสว่าง	14,413.35
		มีชัย	3,907.23
		เมืองหมี่	0.17
		วัดธาตุ	22,908.95
		เวียงคุก	9,161.26
		สีกาย	10,861.03
		หนองกอมเกาะ	9,322.48
		หาดคำ	33,415.42
		หินโงม	10,458.25
	ศรีเชียงใหม่	หนองปลาปาก	19,616.50
	สระใคร	คอกช้าง	19.82
		บ้านฝาง	21.32
		สระใคร	28,395.27
หนองบัวลำภู	นากลาง	กุดดินจี่	40,760.33
		กุดแห่	11,374.56
		เก่ากลอย	31,168.44
		ดงสวรรค์	19,539.59
		ด่านช้าง	33,747.78
		นากลาง	31,552.49
		โนนเมือง	0.00
		ฝั่งแดง	63,607.45
		อุทัยสวรรค์	36,079.45
	นาวัง	เทพศิรี	11,916.17
		นาแก	15,187.11
		นาเหล่า	6,526.72
		วังทอง	4,707.54
		วังปลาป้อม	0.45
	โนนสัง	กุดตู	36,757.53
		โคกม่วง	2,609.54
		นิคมพัฒนา	26,570.27
		โนนเมือง	6,430.95
		โนนสัง	8,017.97
		บ้านค้อ	19,633.58
		บ้านถิ่น	24,722.29
		ปางกู๋	10,790.89
		หนองเรือ	16,890.17

ที่มาข้อมูล:

- ข้อมูลค่าดัชนีความแตกต่างของความชื้น (NDWI) ช่วง 5 ปี (พ.ศ.2559 - 2563): GISTDA
- Area-Based พื้นที่เสี่ยงภัยแล้ง ปี พ.ศ. 2560: สททช
- พื้นที่เสี่ยงภัยแล้ง ช่วง 10 ปี (พ.ศ. 2550 - 2559): ปภ

พื้นที่เสี่ยงภัยแล้งปานกลาง เดือนพฤษภาคม ในพื้นที่สำนักงานทรัพยากรน้ำภาค 3

จังหวัด	อำเภอ	ตำบล	พื้นที่เสี่ยงน้ำท่วม (ไร่)
	เมืองหนองบัวลำภู	กุดจิก	31,063.85
		นาคำไฮ	50,894.47
		นามะเพือง	25,037.70
		โนนขมิ้น	25,265.74
		บ้านขาม	22,558.86
		บ้านพร้าว	12,833.92
		ป่าไม้งาม	9,066.13
		โพธิ์ชัย	18,383.11
		ลำภู	10,056.24
		หนองบัว	26,832.14
		หนองภัยศูนย์	5,822.15
		หนองสวรรค์	23,663.16
		หนองหว่า	24,880.90
		หัวนา	20,206.74
	ศรีบุญเรือง	หนองแก	0.07
		หนองบัวใต้	4,252.94
	สุวรรณคูหา	กุดผึ้ง	14,947.05
		ดงมะไฟ	40,369.27
		นาด่าน	16,552.94
		นาดี	45,333.77
		นาสี	11,317.86
		บ้านโคก	30,640.01
		สุวรรณคูหา	14,388.72
อุดรธานี	ทุ่งฝน	ทุ่งใหญ่	0.05
		นาชุมแสง	3,297.30
		นาทม	5,099.07
	น้ำโสม	นางัว	5,965.47
		บ้านหยวก	17,847.45
		สามัคคี	26.38
	บ้านดุง	ถ่อนนาลับ	25,341.77
		นาคำ	24,663.40
		นาโหม	50,663.90
		บ้านชัย	20,557.41
		บ้านดุง	10,583.51
	บ้านผือ	กลางใหญ่	13,200.20
		คำด้วง	1,334.25
		จำปาโมง	18,659.04

ที่มาข้อมูล:

- ข้อมูลค่าดัชนีความแตกต่างของความชื้น (NDWI) ช่วง 5 ปี (พ.ศ.2559 - 2563): GISTDA
- Area-Based พื้นที่เสี่ยงภัยแล้ง ปี พ.ศ. 2560: สททช
- พื้นที่เสี่ยงภัยแล้ง ช่วง 10 ปี (พ.ศ. 2550 - 2559): ปภ

## พื้นที่เสี่ยงภัยแล้งปานกลาง เดือนพฤษภาคม ในพื้นที่สำนักงานทรัพยากรน้ำภาค 3

จังหวัด	อำเภอ	ตำบล	พื้นที่เสี่ยงน้ำท่วม (ไร่)
		บ้านค้อ	10,461.98
		บ้านฝื่อ	14,120.26
		เมืองพาน	16,351.93
	พิบูลย์รักษ์	ดอนกลอย	0.00
		นาทราย	38,816.88
		บ้านแดง	40,428.72
	เพ็ญ	โคกกลาง	0.01
		จอมศรี	49,992.49
		เชียงหวาง	0.00
		เตาไห	13,889.15
		นาบัว	12,331.58
		บ้านธาตุ	32,434.62
		บ้านเหล่า	9,560.44
		สุ่มเส้า	11,700.01
	วังสามหมอ	ผาสุก	0.00
	สร้างคอม	เชียงดา	18,479.24
		นาสะอาด	10,778.31
		บ้านโคก	0.00
		บ้านยวด	9,481.43
		บ้านหินโงม	20,218.68
		สร้างคอม	33,192.51
	หนองหาน	สะแบง	0.19
<b>รวม</b>			<b>4,970,691.17</b>

ที่มาข้อมูล:

- ข้อมูลค่าดัชนีความแตกต่างของความชื้น (NDWI) ช่วง 5 ปี (พ.ศ.2559 - 2563): GISTDA
- Area-Based พื้นที่เสี่ยงภัยแล้ง ปี พ.ศ. 2560: สททช
- พื้นที่เสี่ยงภัยแล้ง ช่วง 10 ปี (พ.ศ. 2550 - 2559): ปภ

## พื้นที่เสี่ยงภัยแล้งมาก เดือนพฤษภาคม ในพื้นที่สำนักงานทรัพยากรน้ำภาค 3

จังหวัด	อำเภอ	ตำบล	พื้นที่เสี่ยงน้ำท่วม (ไร่)	
นครพนม	ท่าอุเทน	ไชยบุรี	0.25	
		พนอม	38,871.70	
	ธาตุพนม	ธาตุพนม	11,108.44	
		ธาตุพนมเหนือ	16,284.42	
		นาหนาด	16,952.89	
		น้ำก่ำ	42,723.58	
		ฝั่งแดง	11,432.03	
		อุ่มเหม้า	0.00	
		นาแก	ก้านเหลือง	8,911.65
			คำพี้	3,278.16
			นาแก	5,115.61
			นาคู	20,819.19
		นาเลียง	14,586.30	
		บ้านแก้ง	3,235.22	
		พระซอง	5,924.20	
		พิมาน	11,812.76	
		พุ่มแก	20,149.99	
		สีชมพู	5,421.29	
		หนองบ่อ	9,512.12	
		หนองสังข์	25,124.64	
		นาทม	ดอนเตย	53,138.64
			นาทม	64,031.45
	นาหว้า		ท่าเรือ	18,459.62
			นาคุณใหญ่	9,488.02
			นาจัว	62,763.94
			นาหว้า	46,221.53
			บ้านเสียว	29,039.31
			เหล่าพัฒนา	43,681.56
		ปลาปาก	โคกสว่าง	801.14
		โพนสวรรค์	บ้านค้อ	27,167.96
		เรณูนคร	ท่าลาด	0.06
			นาขาม	21,179.92
	วังยาง		โคกสี	14,871.50
ยอดขาด			24,421.73	
วังยาง			54,467.82	
		หนองโพธิ์	6,195.89	
	ศรีสงคราม	ท่าบ่อสงคราม	68,945.25	
		นาคำ	36,440.96	

ที่มาข้อมูล:

- ข้อมูลค่าดัชนีความแตกต่างของความชื้น (NDWI) ช่วง 5 ปี (พ.ศ.2559 - 2563): GISTDA
- Area-Based พื้นที่เสี่ยงภัยแล้ง ปี พ.ศ. 2560: สททช
- พื้นที่เสี่ยงภัยแล้ง ช่วง 10 ปี (พ.ศ. 2550 - 2559): ปภ

## พื้นที่เสี่ยงภัยแล้งมาก เดือนพฤษภาคม ในพื้นที่สำนักงานทรัพยากรน้ำภาค 3

จังหวัด	อำเภอ	ตำบล	พื้นที่เสี่ยงน้ำท่วม (ไร่)
		นาเตือ	20,155.77
		บ้านข่า	59,416.71
		บ้านเอื้อง	37,159.31
		โพนสว่าง	30,844.23
		ศรีสงคราม	24,085.80
		สามผง	76,816.05
		หาดแพง	47,383.35
บึงกาฬ	เซกา	ซาง	8,112.94
		ท่ากกแดง	4,086.81
		ท่าสะอาด	2,436.53
		หนองหุ้ม	4,351.08
	โซ่พิสัย	คำแก้ว	2,204.00
		โซ่	658.91
	พรเจริญ	ดอนหญ้านาง	2,384.86
		พรเจริญ	435.38
		วังชมภู	467.73
		ศรีชมภู	2,167.59
		หนองหัวช้าง	1,095.63
เลย	เชียงคาน	เขาแก้ว	431.89
		จอมศรี	614.72
		เชียงคาน	4,083.66
		ธาตุ	136.68
		นาซ่าว	369.13
		บุ่อม	16.28
		ปากคม	0.00
	ด่านซ้าย	อิปุ่ม	1.17
	นาดัง	ท่าสวรรค์	133.45
		ท่าสะอาด	256.93
		นาดัง	931.26
		นาดอกคำ	1,342.19
	ปากชม	ชมเจริญ	536.52
		เชียงกลม	189.31
		ปากชม	863.77
		ห้วยพิชัย	1.24
	เมืองเลย	ชัยพฤกษ์	138.26
		นาดินดำ	4,051.71
		นาอาน	19.23
		น้ำสวย	2,368.12

ที่มาข้อมูล:

- ข้อมูลค่าดัชนีความแตกต่างของความชื้น (NDWI) ช่วง 5 ปี (พ.ศ.2559 - 2563): GISTDA
- Area-Based พื้นที่เสี่ยงภัยแล้ง ปี พ.ศ. 2560: สททช
- พื้นที่เสี่ยงภัยแล้ง ช่วง 10 ปี (พ.ศ. 2550 - 2559): ปภ



## พื้นที่เสี่ยงภัยแล้งมาก เดือนพฤษภาคม ในพื้นที่สำนักงานทรัพยากรน้ำภาค 3

จังหวัด	อำเภอ	ตำบล	พื้นที่เสี่ยงน้ำท่วม (ไร่)
		ศรีสองรัก	136.76
	วังสะพุง	ปากปวน	136.97
		ผาน้อย	3,755.75
		ศรีสงคราม	2,195.11
	เอราวัณ	เอราวัณ	4,944.69
สกลนคร	กุสุมาลย์	นาเพียง	33,658.72
		อุ่มจาน	51,385.51
	คำตากล้า	คำตากล้า	67,203.14
		นาแต่	58,939.66
		แพด	58,901.29
		หนองบัวสิม	53,966.65
	โคกศรีสุพรรณ	ด่านม่วงคำ	30,971.39
		ตองโขบ	10,762.59
		แมคนาทม	22,180.61
		เหล่าโพนค้อ	3,651.05
	เจริญศิลป์	โคกศิลา	29,305.92
		เจริญศิลป์	46,075.80
		ฟุ้งแก	40,254.20
		บ้านเหล่า	64,528.20
	เต่างอย	บึงหวาย	0.65
	บ้านม่วง	ดงหม้อทอง	57,430.07
		ดงหม้อทองใต้	18,856.73
		ดงเหนือ	69,788.50
		โนนสะอาด	37,116.08
		บ่อแก้ว	54,052.97
		ม่วง	44,526.53
		มาย	42,811.01
		หนองกว้าง	24,579.91
		ห้วยหลัว	23.74
	พรรณานิคม	เชิงชุม	14,694.49
		สว่าง	24,623.77
	โพธิ์นาแก้ว	เชียงสือ	23,852.64
		นาแก้ว	33,923.83
		นาตงวัฒนา	21,428.19
		บ้านแป้น	42,827.64
		บ้านโพน	4,464.99
	เมืองสกลนคร	ขม้น	2,280.49
		โคกก่อง	13,010.42

ที่มาข้อมูล:

- ข้อมูลค่าดัชนีความแตกต่างของความชื้น (NDWI) ช่วง 5 ปี (พ.ศ.2559 - 2563): GISTDA
- Area-Based พื้นที่เสี่ยงภัยแล้ง ปี พ.ศ. 2560: สททช
- พื้นที่เสี่ยงภัยแล้ง ช่วง 10 ปี (พ.ศ. 2550 - 2559): ปภ

## พื้นที่เสี่ยงภัยแล้งมาก เดือนพฤษภาคม ในพื้นที่สำนักงานทรัพยากรน้ำภาค 3

จังหวัด	อำเภอ	ตำบล	พื้นที่เสี่ยงน้ำท่วม (ไร่)
		จิวค่อน	23,923.83
		เซียงเครีอ	50,412.27
		ดงชน	15,965.92
		ดงมะไฟ	10,274.24
		ท่าแร่	25,912.23
		ธาตุเชิงชุม	1,640.79
		ธาตุนาเวง	14,153.62
		โนนหอม	5,530.01
		พังขว้าง	8,968.24
		ม่วงลาย	10,822.81
		หนองลาด	11,344.26
		ห้วยยาง	1,007.11
		เหล่าปอแดง	29,946.78
		ฮางโฮง	28,431.90
	วานรนิวาส	กุดเรือคำ	34,898.51
		ข้าวก่าย	35,092.80
		คูสะคาม	38,354.90
		ธาตุ	73,790.94
		นาคำ	39,350.30
		นาซอ	55,061.05
		วานรนิวาส	47,628.11
		ศรีวิชัย	2.28
		หนองแวง	12,707.21
		หนองแวงใต้	54,211.67
		หนองสนม	38,189.80
		อินทร์แปลง	24,310.00
	สว่างแดนดิน	โคกสี	195.72
		ตาลโกน	1,179.41
		ทรายมูล	31,917.03
		ธาตุทอง	31,068.19
		บ้านถ่อน	390.26
		พินนา	17,927.89
		แวง	2,824.29
		สว่างแดนดิน	4,889.89
	ส่องดาว	วัฒนนา	955.46
	อากาศอำนวย	ท่าก้อน	3,603.34
		นาฮี	8,037.17
		โพนงาม	50,677.05

ที่มาข้อมูล:

- ข้อมูลค่าดัชนีความแตกต่างของความชื้น (NDWI) ช่วง 5 ปี (พ.ศ.2559 - 2563): GISTDA
- Area-Based พื้นที่เสี่ยงภัยแล้ง ปี พ.ศ. 2560: สททช
- พื้นที่เสี่ยงภัยแล้ง ช่วง 10 ปี (พ.ศ. 2550 - 2559): ปภ

## พื้นที่เสี่ยงภัยแล้งมาก เดือนพฤษภาคม ในพื้นที่สำนักงานทรัพยากรน้ำภาค 3

จังหวัด	อำเภอ	ตำบล	พื้นที่เสี่ยงน้ำท่วม (ไร่)
		โพนแพง	21,969.61
		วาใหญ่	60,946.05
		สามัคคีพัฒนา	34,464.91
		อากาศ	27,390.73
หนองคาย	ท่าบ่อ	โคกคอน	2,205.50
		ท่าบ่อ	3.11
		นาข่า	819.42
		น้ำโมง	1,168.93
		บ้านเดื่อ	51.42
		บ้านวาน	1,134.98
		โพนสา	0.01
	โพนพิสัย	จุมพล	1,179.00
		ชุมช้าง	5,190.07
		หุ่งหลวง	8,718.81
		นาหนัง	14,805.04
		วัดหลวง	6,701.14
		สร้างนางขาว	4,736.24
		เหล่าต่างคำ	6,483.19
	เมืองหนองคาย	กวนวัน	0.05
		ค่ายบกหวาน	17,299.26
		ในเมือง	1,392.47
		บ้านเดื่อ	2,700.53
		ปะโค	1.75
		พระธาตุบังพวน	8,298.26
		โพธิ์ชัย	3,267.44
		โพนสว่าง	10,525.65
		มีชัย	580.23
		วัดธาตุ	8,626.46
		เวียงคุก	470.63
		สีกาย	1,937.92
		หนองกอมเกาะ	3,335.55
		หาดคำ	6,667.23
		หินโงม	1,264.97
	ศรีเชียงใหม่	หนองปลาปาก	131.04
	สระใคร	คอกช้าง	0.64
		บ้านฝาง	40.91
		สระใคร	10,420.41
หนองบัวลำภู	นากลาง	กุดดินจี่	745.74

ที่มาข้อมูล:

- ข้อมูลค่าดัชนีความแตกต่างของความชื้น (NDWI) ช่วง 5 ปี (พ.ศ.2559 - 2563): GISTDA
- Area-Based พื้นที่เสี่ยงภัยแล้ง ปี พ.ศ. 2560: สททช
- พื้นที่เสี่ยงภัยแล้ง ช่วง 10 ปี (พ.ศ. 2550 - 2559): ปภ

## พื้นที่เสี่ยงภัยแล้งมาก เดือนพฤษภาคม ในพื้นที่สำนักงานทรัพยากรน้ำภาค 3

จังหวัด	อำเภอ	ตำบล	พื้นที่เสี่ยงน้ำท่วม (ไร่)
		กุดแห่	86.80
		ดงสวรรค์	112.83
		ด่านช้าง	785.52
	นางัว	นาแก	132.71
		วังทอง	137.04
	โนนสัง	นิคมพัฒนา	137.46
		ปางกู่	137.45
		หนองเรือ	137.51
	เมืองหนองบัวลำภู	กุดจิก	4,424.85
		นาคำไฮ	1,857.82
		นามะเพือง	2,181.03
		โนนขมิ้น	1,646.92
		บ้านขาม	6,606.50
		บ้านพร้าว	1,636.94
		ป่าไม้งาม	1,636.74
		โพธิ์ชัย	825.32
		ลำภู	280.47
		หนองบัว	3,577.63
		หนองภัยศูนย์	633.65
		หนองสวรรค์	655.86
		หนองหว้า	739.76
		หัวนา	2,238.97
	ศรีบุญเรือง	หนองบัวใต้	5.71
	สุวรรณคูหา	ดงมะไฟ	3,313.28
		นาดี	1,904.49
		นาสี	452.01
		บ้านโคก	1,328.53
อุดรธานี	ทุ่งฝน	ทุ่งใหญ่	0.04
		นาชุมแสง	4,778.67
		นาทม	4,655.30
	บ้านดุง	ถ่อนนาลับ	16,443.96
		นาคำ	13,020.03
		นาโหม	17,067.08
		บ้านจันทน์	0.00
		บ้านชัย	10,530.34
		บ้านดุง	3,527.62
	บ้านผือ	กลางใหญ่	3,231.85
		คำด้วง	101.21

ที่มาข้อมูล:

- ข้อมูลค่าดัชนีความแตกต่างของความชื้น (NDWI) ช่วง 5 ปี (พ.ศ.2559 - 2563): GISTDA
- Area-Based พื้นที่เสี่ยงภัยแล้ง ปี พ.ศ. 2560: สททช
- พื้นที่เสี่ยงภัยแล้ง ช่วง 10 ปี (พ.ศ. 2550 - 2559): ปภ

## พื้นที่เสี่ยงภัยแล้งมาก เดือนพฤษภาคม ในพื้นที่สำนักงานทรัพยากรน้ำภาค 3

จังหวัด	อำเภอ	ตำบล	พื้นที่เสี่ยงน้ำท่วม (ไร่)
		จำปาโมง	5,931.15
		บ้านค้อ	870.16
		บ้านผือ	4,363.09
		เมืองพาน	3,410.73
	พิบูลย์รักษ์	ดอนกลอย	0.00
		นาทราย	1,467.50
		บ้านแดง	628.09
	เพี้ย	โคกกลาง	0.03
		จอมศรี	23,801.35
		เชียงหวาง	0.00
		เตาไห	1,021.07
		นาบัว	6,145.13
		บ้านธาตุ	37,236.25
		บ้านเหล่า	2,569.63
		สุ่มเส้า	1,510.73
	สร้างคอม	เชียงดา	59.43
		นาสะอาด	3,518.87
		บ้านโคก	0.00
		บ้านยวด	200.90
		บ้านหินโงม	4,043.85
		สร้างคอม	6,391.21
<b>รวม</b>			<b>3,641,987.32</b>

ที่มาข้อมูล:

- ข้อมูลค่าดัชนีความแตกต่างของความชื้น (NDWI) ช่วง 5 ปี (พ.ศ.2559 - 2563): GISTDA
- Area-Based พื้นที่เสี่ยงภัยแล้ง ปี พ.ศ. 2560: สททช
- พื้นที่เสี่ยงภัยแล้ง ช่วง 10 ปี (พ.ศ. 2550 - 2559): ปภ

## พื้นที่เสี่ยงภัยแล้งปานกลาง เดือนมิถุนายน ในพื้นที่สำนักงานทรัพยากรน้ำภาค 3

จังหวัด	อำเภอ	ตำบล	พื้นที่เสี่ยงน้ำท่วม (ไร่)	
นครพนม	ท่าอุเทน	ไชยบุรี	10,922.13	
		ท่าจำปา	16,626.27	
		โนนตาล	9,894.09	
		พะทาย	4,248.39	
		รามราช	11,100.23	
		เวินพระบาท	6,443.70	
		หนองเทา	3,897.45	
		ธาตุพนม	กุดฉิม	1,564.67
			นาแก	ก้านเหลือง
				คำพิ
			นาแก	11,778.71
			นาเลียง	4,552.00
			บ้านแก้ง	8,983.65
			พระซอง	3,966.13
		พิมาน	5,866.93	
		พุ่มแก	4,682.71	
		สีชมพู	3,266.97	
		หนองบ่อ	16,845.58	
		นาหว้า	ท่าเรือ	1,002.23
			นาจัว	967.70
			นาหว้า	1,213.61
		ปลาปาก	กุดตาก็	22,798.64
			โคกสว่าง	10,656.47
			โคกสูง	10,515.19
			นามะเขือ	7,797.99
			ปลาปาก	22,500.64
			มหาชัย	13,405.11
			หนองเทาใหญ่	6,108.52
			หนองฮี	15,214.38
		โพนสวรรค์	นาโน	4,150.29
			นาหัวบ่อ	9,501.39
			บ้านค้อ	21,144.01
			โพนจาน	9,091.02
		โพนบก	6,838.71	
	เมืองนครพนม	คำเตย	138.05	
		ท่าค้อ	110.70	
	ศรีสงคราม	นาคำ	9,931.22	
		นาเตี	6,421.26	

ที่มาข้อมูล:

- ข้อมูลค่าดัชนีความแตกต่างของความชื้น (NDWI) ช่วง 5 ปี (พ.ศ.2559 - 2563): GISTDA
- Area-Based พื้นที่เสี่ยงภัยแล้ง ปี พ.ศ. 2560: สททช
- พื้นที่เสี่ยงภัยแล้ง ช่วง 10 ปี (พ.ศ. 2550 - 2559): ปภ

## พื้นที่เสี่ยงภัยแล้งปานกลาง เดือนมิถุนายน ในพื้นที่สำนักงานทรัพยากรน้ำภาค 3

จังหวัด	อำเภอ	ตำบล	พื้นที่เสี่ยงน้ำท่วม (ไร่)
		ศรีสงคราม	13.69
บึงกาฬ	เซกา	ซาง	66,117.94
		เซกา	0.03
		ท่ากแดง	50,075.24
		ท่าสะอาด	55,250.89
		หนองพุ่ม	29,360.94
	โซ่พิสัย	คำแก้ว	25,715.29
		โซ่	21,931.54
	พรเจริญ	ดอนหญ้านาง	16,803.41
		พรเจริญ	14,164.99
		วังชมภู	33,595.97
		ศรีชมภู	21,184.84
		ศรีสำราญ	152.14
		หนองหัวช้าง	22,237.65
เลย	เชียงคาน	เขาแก้ว	
		จอมศรี	
		เชียงคาน	
		ธาตุ	
		นาข้าว	
		บุอม	
		ปากคม	
		หาดทรายขาว	
	ด่านซ้าย	อิปุม	93.37
	นาด้าง	ท่าสวรรค์	
		ท่าสะอาด	
		นาด้าง	
		นาดอกคำ	
	ปากชม	ชมเจริญ	
		เชียงกลม	
		ปากชม	
		ห้วยบ่อซืน	
		ห้วยพิชัย	
	ภูหลวง	เลยวังไสย์	
	เมืองเลย	กุดป่อง	
		ชัยพฤกษ์	
		นาแหม	
		นาดินดำ	
		นาโป่ง	

ที่มาข้อมูล:

- ข้อมูลค่าดัชนีความแตกต่างของความชื้น (NDWI) ช่วง 5 ปี (พ.ศ.2559 - 2563): GISTDA
- Area-Based พื้นที่เสี่ยงภัยแล้ง ปี พ.ศ. 2560: สททช
- พื้นที่เสี่ยงภัยแล้ง ช่วง 10 ปี (พ.ศ. 2550 - 2559): ปภ

## พื้นที่เสี่ยงภัยแล้งปานกลาง เดือนมิถุนายน ในพื้นที่สำนักงานทรัพยากรน้ำภาค 3

จังหวัด	อำเภอ	ตำบล	พื้นที่เสี่ยงน้ำท่วม (ไร่)
		นาอ้อ	
		นาอาน	
		น้ำสวย	
		เมือง	
		ศรีสองรัก	
	วังสะพุง	ปากปวน	
		ผาน้อย	
		ผาบึง	
		วังสะพุง	
		ศรีสงคราม	
	เอราวัณ	ผาอินทร์แปลง	
		เอราวัณ	
สกลนคร	กุสุมาลย์	โพธิ์โพศาล	64.48
	เต่างอย	จันทร์เพ็ญ	20,731.25
	นิคมน้ำอูน	นิคมน้ำอูน	410.42
		หนองปลิง	2.53
	บ้านม่วง	ดงหม้อทองใต้	8,295.10
		มาย	1,179.16
		ห้วยหลัว	9,028.40
	พรรณานิคม	เชิงชุม	6,291.54
		นาโน	22,743.15
		วังยาง	7,349.94
		สว่าง	6,251.95
	พังโคน	แร่	1,725.00
	ภูพาน	โคกภู	77.90
		สร้างค้อ	2.11
		หลุบเลา	195.83
	เมืองสกลนคร	ธาตุเชิงชุม	32,397.35
	วานรนิวาส	ธาตุ	3,105.44
	วาริชภูมิ	ค้อเขียว	3,156.95
		คำบ่อ	14,781.70
		ปลาไหล	12,817.47
		วาริชภูมิ	19,185.88
		หนองลาด	2,577.78
	สว่างแดนดิน	ค้อใต้	5,520.53
		พันนา	384.51
		แวง	5,966.35
	อากาศอำนวย	ท่าก้อน	32,788.29

ที่มาข้อมูล:

- ข้อมูลค่าดัชนีความแตกต่างของความชื้น (NDWI) ช่วง 5 ปี (พ.ศ.2559 - 2563): GISTDA
- Area-Based พื้นที่เสี่ยงภัยแล้ง ปี พ.ศ. 2560: สททช
- พื้นที่เสี่ยงภัยแล้ง ช่วง 10 ปี (พ.ศ. 2550 - 2559): ปภ



## พื้นที่เสี่ยงภัยแล้งปานกลาง เดือนมิถุนายน ในพื้นที่สำนักงานทรัพยากรน้ำภาค 3

จังหวัด	อำเภอ	ตำบล	พื้นที่เสี่ยงน้ำท่วม (ไร่)
		นาฮี	27,545.71
		โพนแพง	32,315.27
		สามัคคีพัฒนา	67,679.60
		อากาศ	46,058.02
หนองคาย	ท่าบ่อ	กองนาง	9,696.10
		โคกคอน	5,576.82
		ท่าบ่อ	2,617.65
		นาข่า	7,697.18
		น้ำโมง	31,641.84
		บ้านเดื่อ	1,265.81
		บ้านถ่อน	0.06
		บ้านวาน	6,257.18
		โพนสา	16.58
		หนองนาง	36.77
	โพธิ์ตาก	โพธิ์ตาก	7,297.02
		โพนทอง	12,656.17
	โพนพิสัย	จุมพล	5,261.10
		ชุมช้าง	30,764.57
		ทุ่งหลวง	38,365.85
		นาหนัง	77,031.46
		วัดหลวง	34,329.83
		สร้างนางขาว	27,243.62
		เหล่าต่างคำ	39,930.84
	เมืองหนองคาย	กวนวัน	0.56
		ค่ายบกหวาน	53,300.17
		ในเมือง	1,343.92
		บ้านเดื่อ	22,762.79
		ปะโค	11.35
		พระธาตุบังพวน	28,393.65
		โพธิ์ชัย	19,465.24
		โพนสว่าง	24,690.10
		มีชัย	4,180.89
		เมืองหมี่	0.17
		วัดธาตุ	30,837.28
		เวียงคุก	9,557.12
		สีกาย	12,374.59
		หนองกอมเกาะ	12,658.03
		หาดคำ	39,039.65

ที่มาข้อมูล:

- ข้อมูลค่าดัชนีความแตกต่างของความชื้น (NDWI) ช่วง 5 ปี (พ.ศ.2559 - 2563): GISTDA
- Area-Based พื้นที่เสี่ยงภัยแล้ง ปี พ.ศ. 2560: สททช
- พื้นที่เสี่ยงภัยแล้ง ช่วง 10 ปี (พ.ศ. 2550 - 2559): ปภ

## พื้นที่เสี่ยงภัยแล้งปานกลาง เดือนมิถุนายน ในพื้นที่สำนักงานทรัพยากรน้ำภาค 3

จังหวัด	อำเภอ	ตำบล	พื้นที่เสี่ยงน้ำท่วม (ไร่)
		หินโงม	11,501.80
	ศรีเชียงใหม่	หนองปลาปาก	19,747.54
	สระใคร	คอกช้าง	20.46
		บ้านฝาง	62.23
		สระใคร	38,702.24
หนองบัวลำภู	นากลาง	กุดดินจี่	41,506.07
		กุดแห่	11,461.40
		เก่ากลอย	31,168.44
		ดงสวรรค์	19,652.46
		ด่านช้าง	34,533.31
		นากลาง	31,415.36
		โนนเมือง	0.00
		ฝั่งแดง	63,607.45
		อุทัยสวรรค์	36,079.45
	นาวัง	เทพศิรี	11,916.17
		นาแก	15,319.96
		นาเหล่า	6,526.65
		วังทอง	4,844.50
		วังปลาป้อม	0.45
	โนนสัง	กุดตู	36,757.58
		โคกม่วง	2,609.30
		นิคมพัฒนา	26,707.72
		โนนเมือง	6,430.77
		โนนสัง	8,017.50
		บ้านค้อ	19,633.33
		บ้านถิ่น	24,722.37
		ปางกู่	10,928.50
		หนองเรือ	17,027.48
	เมืองหนองบัวลำภู	กุดจิก	35,488.70
		นาคำไฮ	52,249.37
		นามะเพือง	27,218.79
		โนนขมิ้น	26,682.51
		บ้านขาม	29,165.32
		บ้านพร้าว	14,470.86
		ป่าไม้งาม	10,565.71
		โพธิ์ชัย	19,068.07
		ลำภู	10,336.71
		หนองบัว	30,272.52

ที่มาข้อมูล:

- ข้อมูลค่าดัชนีความแตกต่างของความชื้น (NDWI) ช่วง 5 ปี (พ.ศ.2559 - 2563): GISTDA
- Area-Based พื้นที่เสี่ยงภัยแล้ง ปี พ.ศ. 2560: สททช
- พื้นที่เสี่ยงภัยแล้ง ช่วง 10 ปี (พ.ศ. 2550 - 2559): ปภ

## พื้นที่เสี่ยงภัยแล้งปานกลาง เดือนมิถุนายน ในพื้นที่สำนักงานทรัพยากรน้ำภาค 3

จังหวัด	อำเภอ	ตำบล	พื้นที่เสี่ยงน้ำท่วม (ไร่)
		หนองภัยศูนย์	6,455.84
		หนองสวรรค์	24,161.51
		หนองห้วย	25,483.01
		หัวนา	22,445.61
	ศรีบุญเรือง	หนองแก	0.07
		หนองบัวใต้	4,258.77
	สุวรรณคูหา	กุดผึ้ง	14,947.04
		ดงมะไฟ	43,682.67
		นาด่าน	16,552.94
		นาดี	47,238.24
		นาสี	11,769.96
		บ้านโคก	31,968.53
		สุวรรณคูหา	14,388.72
อุดรธานี	ทุ่งฝน	นาชุมแสง	8,075.96
		นาทม	9,754.37
	น้ำโสม	นาจิว	5,965.53
		บ้านหยวก	17,847.49
		สามัคคี	26.38
	บ้านดุง	ถ่อนนาลับ	41,686.36
		นาคำ	37,683.43
		นาโหม	65,216.00
		บ้านจันทน์	0.00
		บ้านชัย	30,791.25
		บ้านดุง	14,111.13
	บ้านผือ	กลางใหญ่	16,432.05
		คำดุ้ง	1,435.46
		จำปาโมง	24,590.20
		บ้านค้อ	11,332.14
		บ้านผือ	18,483.36
		เมืองพาน	19,762.66
	พิบูลย์รักษ์	ดอนกลอย	0.00
		นาทราย	40,284.37
		บ้านแดง	41,056.81
	เพ็ญ	จอมศรี	72,556.42
		เตาไห	14,910.22
		นาบัว	18,369.27
		บ้านธาตุ	67,903.13
		บ้านเหล่า	12,130.07

ที่มาข้อมูล:

- ข้อมูลค่าดัชนีความแตกต่างของความชื้น (NDWI) ช่วง 5 ปี (พ.ศ.2559 - 2563): GISTDA
- Area-Based พื้นที่เสี่ยงภัยแล้ง ปี พ.ศ. 2560: สททช
- พื้นที่เสี่ยงภัยแล้ง ช่วง 10 ปี (พ.ศ. 2550 - 2559): ปภ

## พื้นที่เสี่ยงภัยแล้งปานกลาง เดือนมิถุนายน ในพื้นที่สำนักงานทรัพยากรน้ำภาค 3

จังหวัด	อำเภอ	ตำบล	พื้นที่เสี่ยงน้ำท่วม (ไร่)
		สุขเม็ล้า	13,210.74
	สร้ารงค่อม	เซียงดา	18,538.67
		นาสะอาด	13,848.31
		บ้านยวด	9,682.35
		บ้านหินโงม	24,262.53
		สร้ารงค่อม	37,378.80
	หนองหาน	สะแบง	0.16
<b>รวม</b>			<b>3,421,128.35</b>

ที่มาข้อมูล:

- ข้อมูลค่าดัชนีความแตกต่างของความชื้น (NDWI) ช่วง 5 ปี (พ.ศ.2559 - 2563): GISTDA
- Area-Based พื้นที่เสี่ยงภัยแล้ง ปี พ.ศ. 2560: สททช
- พื้นที่เสี่ยงภัยแล้ง ช่วง 10 ปี (พ.ศ. 2550 - 2559): ปภ

## พื้นที่เสี่ยงภัยแล้งมาก เดือนมิถุนายน ในพื้นที่สำนักงานทรัพยากรน้ำภาค 3

จังหวัด	อำเภอ	ตำบล	พื้นที่เสี่ยงน้ำท่วม (ไร่)	
นครพนม	ท่าอุเทน	ไชยบุรี	0.25	
		พนอม	38,871.70	
	ธาตุพนม	ธาตุพนม	11,108.44	
		ธาตุพนมเหนือ	16,284.42	
		นาหนาด	16,952.89	
		น้ำก่ำ	42,723.59	
		ฝั่งแดง	11,432.03	
		นาแก	ก้านเหลือง	8,911.65
			คำพิ์	3,278.16
			นาแก	5,115.60
			นาคู	20,819.19
			นาเลียง	14,586.33
		บ้านแก้ง	3,235.22	
		พระซอง	5,924.20	
		พิมาน	11,812.76	
		พุ่มแก	20,149.99	
		สีชมพู	5,421.29	
		หนองบ่อ	9,512.12	
		หนองสังข์	25,124.64	
		นาทม	ดอนเตย	53,138.63
			นาทม	64,031.45
		นาหว้า	ท่าเรือ	18,459.62
			นาคุณใหญ่	9,488.02
			นาจัว	62,764.04
			นาหว้า	46,221.52
			บ้านเสียว	29,039.31
			เหล่าพัฒนา	43,681.56
		ปลาปาก	โคกสว่าง	801.16
		โพนสวรรค์	บ้านค้อ	27,167.74
		เรณูนคร	ท่าลาด	0.06
			นาขาม	21,179.93
		วังยาง	โคกลี	14,871.54
			ยอดขาด	24,421.73
			วังยาง	54,467.82
			หนองโพธิ์	6,195.89
		ศรีสงคราม	ท่าบ่อสงคราม	68,945.25
			นาคำ	36,440.61
			นาเตีอ	20,155.71

ที่มาข้อมูล:

- ข้อมูลค่าดัชนีความแตกต่างของความชื้น (NDWI) ช่วง 5 ปี (พ.ศ.2559 - 2563): GISTDA
- Area-Based พื้นที่เสี่ยงภัยแล้ง ปี พ.ศ. 2560: สททช
- พื้นที่เสี่ยงภัยแล้ง ช่วง 10 ปี (พ.ศ. 2550 - 2559): ปภ

## พื้นที่เสี่ยงภัยแล้งมาก เดือนมิถุนายน ในพื้นที่สำนักงานทรัพยากรน้ำภาค 3

จังหวัด	อำเภอ	ตำบล	พื้นที่เสี่ยงน้ำท่วม (ไร่)
		บ้านเช่า	59,416.71
		บ้านเอื้อง	37,159.31
		โพนสว่าง	30,844.23
		ศรีสงคราม	24,085.77
		สามผง	76,816.05
		หาดแพง	47,383.35
บึงกาฬ	เซกา	ซาง	2,196.44
		ท่ากแดง	137.16
		ท่าสะอาด	1,453.52
	โซพิสัย	คำแก้ว	358.09
		โซ่	90.32
	พรเจริญ	ดอนหญ้านาง	1,095.96
		พรเจริญ	137.04
		วังขมภู	174.72
		หนองหัวช้าง	262.83
เลย	เชียงคาน	เขาแก้ว	
		เชียงคาน	
		ธาตุ	
		นาข้าว	
		ปากคม	
	ด่านซ้าย	อิปุ่ม	0.55
	นาดวง	นาดวง	
		นาดอกคำ	
	ปากชม	เชียงกลม	
		ปากชม	
	เมืองเลย	นาดินดำ	
		น้ำสวย	
	วังสะพุง	ผาน้อย	
สกลนคร	กุสุมาลย์	นาเพียง	33,658.43
		อุ่มจาน	51,384.53
	คำตากล้า	คำตากล้า	67,203.14
		นาแต่	58,939.66
		แพด	58,901.29
		หนองบัวสิม	53,966.66
	โคกศรีสุพรรณ	ด่านม่วงคำ	30,971.39
		ตองโขบ	10,762.59
		แมดนาทม	22,180.61
		เหล่าโพนค้อ	3,651.05

ที่มาข้อมูล:

- ข้อมูลค่าดัชนีความแตกต่างของความชื้น (NDWI) ช่วง 5 ปี (พ.ศ.2559 - 2563): GISTDA
- Area-Based พื้นที่เสี่ยงภัยแล้ง ปี พ.ศ. 2560: สททช
- พื้นที่เสี่ยงภัยแล้ง ช่วง 10 ปี (พ.ศ. 2550 - 2559): ปภ

## พื้นที่เสี่ยงภัยแล้งมาก เดือนมิถุนายน ในพื้นที่สำนักงานทรัพยากรน้ำภาค 3

จังหวัด	อำเภอ	ตำบล	พื้นที่เสี่ยงน้ำท่วม (ไร่)
	เจริญศิลป์	โคกศิลา	29,305.60
		เจริญศิลป์	46,075.80
		หุ่งแก	40,254.19
		บ้านเหล่า	64,528.30
	เต่างอย	บึงทวาย	0.65
	บ้านม่วง	ดงหม้อทอง	57,430.07
		ดงหม้อทองใต้	18,856.80
		ดงเหนือ	69,788.50
		โนนสะอาด	37,116.08
		บ่อแก้ว	54,052.97
		ม่วง	44,526.53
		มาย	42,810.90
		หนองกว้าง	24,579.89
		ห้วยหลัว	23.73
	พรรณานิคม	เชิงชุม	14,694.69
		สว่าง	24,623.82
	โพนนาแก้ว	เชียงสี	23,852.72
		นาแก้ว	33,923.79
		นาตงวัฒนา	21,428.24
		บ้านแป้น	42,827.64
		บ้านโพน	4,465.03
	เมืองสกลนคร	ขมิ้น	2,280.49
		โคกก่อง	13,010.42
		จั่วต้อน	23,924.07
		เชียงเครือ	50,412.27
		ดงชน	15,965.92
		ดงมะไฟ	10,274.26
		ท่าแร่	25,912.23
		ธาตุเชิงชุม	1,145.09
		ธาตุนาเวง	14,153.71
		โนนหอม	5,530.01
		พังขว้าง	8,968.24
		ม่วงลาย	10,822.81
		หนองลาด	11,344.08
		ห้วยยาง	1,007.12
		เหล่าปอแดง	29,946.78
		ฮางโฮง	28,431.90
	วานรนิวาส	กุดเรือคำ	34,898.51

ที่มาข้อมูล:

- ข้อมูลค่าดัชนีความแตกต่างของความชื้น (NDWI) ช่วง 5 ปี (พ.ศ.2559 - 2563): GISTDA
- Area-Based พื้นที่เสี่ยงภัยแล้ง ปี พ.ศ. 2560: สททช
- พื้นที่เสี่ยงภัยแล้ง ช่วง 10 ปี (พ.ศ. 2550 - 2559): ปภ

## พื้นที่เสี่ยงภัยแล้งมาก เดือนมิถุนายน ในพื้นที่สำนักงานทรัพยากรน้ำภาค 3

จังหวัด	อำเภอ	ตำบล	พื้นที่เสี่ยงน้ำท่วม (ไร่)
		ซำก่า	35,092.67
		คูสะคาม	38,354.90
		ธาตุ	73,790.77
		นาคำ	39,350.30
		นาซอ	55,061.05
		วานรนิวาส	47,627.67
		ศรีวิชัย	2.28
		หนองแวง	12,707.21
		หนองแวงใต้	54,211.67
		หนองสนม	38,189.78
		อินทร์แปลง	24,310.00
	สว่างแดนดิน	โคกสี	195.81
		ตาลโกน	1,179.34
		ทรายมูล	31,917.03
		ธาตุทอง	31,068.17
		บ้านถ่อน	390.38
		พินนา	17,927.80
		แวง	2,824.27
		สว่างแดนดิน	4,889.91
	ส่องดาว	วิวัฒนา	955.44
	อากาศอำนวย	ท่าก้อน	108.96
		โพนงาม	50,677.05
		โพนแพง	274.85
		วาใหญ่	60,946.05
		สามัคคีพัฒนา	2,263.23
		อากาศ	319.22
หนองคาย	ท่าบ่อ	ท่าบ่อ	3.11
	โพนพิสัย	จุมพล	22.15
		นาหนึ่ง	469.59
		วัดหลวง	1,510.40
		สร้างนางขาว	410.72
	เมืองหนองคาย	กวนวัน	0.05
		ค่ายบกหวาน	175.03
		ในเมือง	1,213.59
		บ้านเตื่อ	1,083.45
		พระธาตุบังพวน	23.52
		โพธิ์ชัย	138.17
		โพนสว่าง	248.91

ที่มาข้อมูล:

- ข้อมูลค่าดัชนีความแตกต่างของความชื้น (NDWI) ช่วง 5 ปี (พ.ศ.2559 - 2563): GISTDA
- Area-Based พื้นที่เสี่ยงภัยแล้ง ปี พ.ศ. 2560: สททช
- พื้นที่เสี่ยงภัยแล้ง ช่วง 10 ปี (พ.ศ. 2550 - 2559): ปภ



## พื้นที่เสี่ยงภัยแล้งมาก เดือนมิถุนายน ในพื้นที่สำนักงานทรัพยากรน้ำภาค 3

จังหวัด	อำเภอ	ตำบล	พื้นที่เสี่ยงน้ำท่วม (ไร่)
		มีชัย	306.58
		วัดธาตุ	698.13
		เวียงคุก	74.77
		สีกาย	424.36
		หาดคำ	1,042.99
		หินโงม	221.42
	สระใคร	สระใคร	113.43
หนองบัวลำภู	นากลาง	นากลาง	137.14
	เมืองหนองบัวลำภู	นาคำไฮ	502.94
		โนนขมิ้น	230.14
		ป่าไม้งาม	137.40
		โพธิ์ชัย	140.41
		หนองบัว	137.26
		หนองสวรรค์	157.52
		หนองหว่า	137.26
อุดรธานี	บ้านดุง	ถ่อนนาลับ	99.37
		นาไหม	2,514.98
		บ้านชัย	296.50
	เพ็ญ	จอมศรี	1,237.42
		นาบัว	107.44
		บ้านธาตุ	1,767.75
	สร้างคอม	นาสะอาด	448.89
		สร้างคอม	2,204.92
<b>รวม</b>			<b>3,172,234.86</b>

ที่มาข้อมูล:

- ข้อมูลค่าดัชนีความแตกต่างของความชื้น (NDWI) ช่วง 5 ปี (พ.ศ.2559 - 2563): GISTDA
- Area-Based พื้นที่เสี่ยงภัยแล้ง ปี พ.ศ. 2560: สททช
- พื้นที่เสี่ยงภัยแล้ง ช่วง 10 ปี (พ.ศ. 2550 - 2559): ปภ

## พื้นที่เสี่ยงภัยแล้งปานกลาง เดือนกรกฎาคม ในพื้นที่สำนักงานทรัพยากรน้ำภาค 3

จังหวัด	อำเภอ	ตำบล	พื้นที่เสี่ยงน้ำท่วม (ไร่)	
นครพนม	ท่าอุเทน	ไชยบุรี	5,651.78	
		ท่าจำปา	9,920.56	
		โนนตาล	7,364.41	
		พะทาย	2,323.11	
		รามราช	7,153.88	
		เวินพระบาท	6,223.58	
		หนองเทา	3,546.21	
		ธาตุพนม	กุดฉิม	541.51
			นาแก	ก้านเหลือง
		คำพิ		3,972.45
		นาแก		8,577.77
		นาเลียง		1,607.40
		บ้านแก้ง		11,140.93
		พระซอง		1,445.08
	พิมาน	2,601.37		
	พุ่มแก	3,239.81		
	สีชมพู	761.72		
	หนองบ่อ	7,939.61		
	นาหว้า	ท่าเรือ	137.56	
		นาจัว	805.87	
		นาหว้า	633.91	
		ปลาปาก	กุดไก่อ	8,157.04
			โคกสว่าง	2,926.24
	โคกสูง		3,939.18	
	نامهเชือ		5,079.60	
		ปลาปาก	7,642.36	
		มหาชัย	5,681.47	
		หนองเทาใหญ่	2,273.77	
		หนองฮี	8,047.39	
		โพนสวรรค์	นาโน	3,164.51
	นาหัวบ่อ		5,264.83	
	บ้านค้อ		9,929.91	
	โพนจาน		3,062.93	
โพนบก	3,594.52			
ศรีสงคราม	นาคำ		4,842.15	
	นาเดื่อ	5,353.79		
	ศรีสงคราม	112.07		
บึงกาฬ	เซกา	ซาง	67,490.76	

ที่มาข้อมูล:

- ข้อมูลค่าดัชนีความแตกต่างของความชื้น (NDWI) ช่วง 5 ปี (พ.ศ.2559 - 2563): GISTDA
- Area-Based พื้นที่เสี่ยงภัยแล้ง ปี พ.ศ. 2560: สททช
- พื้นที่เสี่ยงภัยแล้ง ช่วง 10 ปี (พ.ศ. 2550 - 2559): ปภ

## พื้นที่เสี่ยงภัยแล้งปานกลาง เดือนกรกฎาคม ในพื้นที่สำนักงานทรัพยากรน้ำภาค 3

จังหวัด	อำเภอ	ตำบล	พื้นที่เสี่ยงน้ำท่วม (ไร่)
		เซกา	0.03
		ท่ากกแดง	50,128.79
		ท่าสะอาด	54,946.14
		หนองพุ่ม	29,360.94
	โซพิสัย	คำแก้ว	25,766.37
		โซ่	22,021.86
	พรเจริญ	ดอนหญ้านาง	17,762.37
		พรเจริญ	14,302.03
		วังชมภู	33,770.69
		ศรีชมภู	21,184.84
		ศรีสำราญ	152.14
		หนองหัวช้าง	22,398.30
เลย	เชียงคาน	เขาแก้ว	52,220.94
		จอมศรี	22,764.45
		เชียงคาน	39,416.13
		ธาตุ	90,536.34
		นาข้าว	53,042.40
		บุสม	58.08
		ปากคม	12,977.74
		หาดทรายขาว	14,889.03
	ด่านซ้าย	อี่ปุม	93.93
	นาดัง	ท่าสวรรค์	27,488.02
		ท่าสะอาด	32,736.64
		นาดัง	19,467.95
		นาดอกคำ	45,730.47
	ปากชม	ชมเจริญ	43,884.31
		เชียงกลม	95,413.09
		ปากชม	69,051.10
		ห้วยบ่อซืน	22,843.33
		ห้วยพิชัย	7,798.58
	ภูหลวง	เลยวังไสย์	454.44
	เมืองเลย	กุดป่อง	7,585.31
		ชัยพฤกษ์	43,806.37
		นาแหม	6,396.24
		นาดินดำ	83,009.35
		นาโป่ง	11,316.98
		นาอ้อ	17,540.54
		นาอาน	27,794.92

ที่มาข้อมูล:

- ข้อมูลค่าดัชนีความแตกต่างของความชื้น (NDWI) ช่วง 5 ปี (พ.ศ.2559 - 2563): GISTDA
- Area-Based พื้นที่เสี่ยงภัยแล้ง ปี พ.ศ. 2560: สททช
- พื้นที่เสี่ยงภัยแล้ง ช่วง 10 ปี (พ.ศ. 2550 - 2559): ปภ

## พื้นที่เสี่ยงภัยแล้งปานกลาง เดือนกรกฎาคม ในพื้นที่สำนักงานทรัพยากรน้ำภาค 3

จังหวัด	อำเภอ	ตำบล	พื้นที่เสี่ยงน้ำท่วม (ไร่)
		น้ำสวย	128,052.67
		เมือง	5,510.64
		ศรีสองรัก	44,679.72
	วังสะพุง	ปากปวน	8,170.96
		ผาน้อย	70,298.02
		ผาบึง	0.17
		วังสะพุง	29.55
		ศรีสงคราม	52,821.73
	เอราวัณ	ผาอินทร์แปลง	10.44
		เอราวัณ	48,479.36
สกลนคร	เต่างอย	จันทร์เพ็ญ	12,263.05
	บ้านม่วง	ดงหม้อทองใต้	6,469.77
		มาย	1,761.87
		ห้วยหลัว	4,923.12
	พรรณานิคม	เชิงชุม	881.41
		นาโน	17,013.24
		วังยาง	1,423.23
		สว่าง	1,531.71
	พังโคน	แร่	137.60
	ภูพาน	โคกภู	61.10
		หลุบเลา	76.82
	เมืองสกลนคร	ธาตุเชิงชุม	33,374.38
	วานรนิวาส	ธาตุ	2,978.72
	วาริชภูมิ	ค้อเขียว	3,088.11
		คำบ่อ	6,018.01
		ปลาไหล	7,634.68
		วาริชภูมิ	15,749.20
		หนองลาด	800.53
	สว่างแดนดิน	ค้อใต้	1,875.45
		พันนา	298.75
		แวง	1,932.37
	อากาศอำนวย	ท่าก้อน	32,897.25
		นาฮี	27,545.71
		โพนแพง	32,590.12
		สามัคคีพัฒนา	69,393.16
		อากาศ	46,239.75
หนองคาย	ท่าบ่อ	กองนาง	9,696.10
		โคกคอน	5,576.82

ที่มาข้อมูล:

- ข้อมูลค่าดัชนีความแตกต่างของความชื้น (NDWI) ช่วง 5 ปี (พ.ศ.2559 - 2563): GISTDA
- Area-Based พื้นที่เสี่ยงภัยแล้ง ปี พ.ศ. 2560: สททช
- พื้นที่เสี่ยงภัยแล้ง ช่วง 10 ปี (พ.ศ. 2550 - 2559): ปก

## พื้นที่เสี่ยงภัยแล้งปานกลาง เดือนกรกฎาคม ในพื้นที่สำนักงานทรัพยากรน้ำภาค 3

จังหวัด	อำเภอ	ตำบล	พื้นที่เสี่ยงน้ำท่วม (ไร่)
		ท่าบ่อ	2,620.77
		นาข่า	7,697.18
		น้ำโมง	31,641.84
		บ้านเดื่อ	1,265.81
		บ้านถ่อน	0.06
		บ้านวาน	6,257.18
		โพนสา	16.58
		หนองนาง	36.77
	โพธิ์ตาก	โพธิ์ตาก	7,297.02
		โพนทอง	12,656.17
	โพนพิสัย	จุมพล	5,237.34
		ชุมช้าง	30,764.57
		ฟุ้งหลวง	38,365.85
		นาหนัง	76,290.79
		วัดหลวง	35,747.42
		สร้างนางขาว	27,654.33
		เหล่าต่างคำ	39,806.40
	เมืองหนองคาย	กวนวัน	0.61
		ค่ายบกหวาน	53,472.42
		ในเมือง	1,843.27
		บ้านเดื่อ	23,486.43
		ปะโค	11.35
		พระธาตุบังพวน	28,417.17
		โพธิ์ชัย	19,466.55
		โพนสว่าง	24,803.26
		มีชัย	4,487.46
		เมืองหมี่	0.17
		วัดธาตุ	31,504.46
		เวียงคุก	9,631.89
		สีกาย	12,798.94
		หนองกอมเกาะ	12,658.03
		หาดคำ	39,872.37
		หินโงม	11,723.22
	ศรีเชียงใหม่	หนองปลาปาก	19,747.54
	สระใคร	คอกช้าง	20.46
		บ้านฝาง	62.23
		สระใคร	38,815.67
หนองบัวลำภู	นากลาง	กุดดินจี่	41,506.07

ที่มาข้อมูล:

- ข้อมูลค่าดัชนีความแตกต่างของความชื้น (NDWI) ช่วง 5 ปี (พ.ศ.2559 - 2563): GISTDA
- Area-Based พื้นที่เสี่ยงภัยแล้ง ปี พ.ศ. 2560: สททช
- พื้นที่เสี่ยงภัยแล้ง ช่วง 10 ปี (พ.ศ. 2550 - 2559): ปภ

## พื้นที่เสี่ยงภัยแล้งปานกลาง เดือนกรกฎาคม ในพื้นที่สำนักงานทรัพยากรน้ำภาค 3

จังหวัด	อำเภอ	ตำบล	พื้นที่เสี่ยงน้ำท่วม (ไร่)
		กุดแห่	11,461.40
		เก่ากลอย	31,168.44
		ดงสวรรค์	19,652.46
		ด่านช้าง	34,533.31
		นากลาง	31,552.50
		โนนเมือง	0.00
		ฝั่งแดง	63,607.45
		อุทัยสวรรค์	36,079.45
	นาวัง	เทพศิรี	11,916.17
		นาแก	15,319.96
		นาเหล่า	6,526.65
		วังทอง	4,844.50
		วังปลาป้อม	0.45
	โนนสัง	กุดตุ้ม	36,757.58
		โคกม่วง	2,609.30
		นิคมพัฒนา	26,707.72
		โนนเมือง	6,430.78
		โนนสัง	8,017.50
		บ้านค้อ	19,633.33
		บ้านถิ่น	24,722.37
		ปางกู๋	10,928.50
		หนองเรือ	17,027.48
	เมืองหนองบัวลำภู	กุดจิก	35,488.70
		นาคำไฮ	52,752.31
		นามะเพือง	27,218.79
		โนนขมิ้น	26,912.65
		บ้านขาม	29,165.32
		บ้านพร้าว	14,470.86
		ป่าไม้งาม	10,703.11
		โพธิ์ชัย	19,208.48
		ลำภู	10,336.71
		หนองบัว	30,409.78
		หนองภัยศูนย์	6,455.84
		หนองสวรรค์	24,319.02
		หนองหว่า	25,620.27
		หัวนา	22,445.61
	ศรีบุญเรือง	หนองแก	0.07
		หนองบัวใต้	4,258.77

ที่มาข้อมูล:

- ข้อมูลค่าดัชนีความแตกต่างของความชื้น (NDWI) ช่วง 5 ปี (พ.ศ.2559 - 2563): GISTDA
- Area-Based พื้นที่เสี่ยงภัยแล้ง ปี พ.ศ. 2560: สททช
- พื้นที่เสี่ยงภัยแล้ง ช่วง 10 ปี (พ.ศ. 2550 - 2559): ปภ

## พื้นที่เสี่ยงภัยแล้งปานกลาง เดือนกรกฎาคม ในพื้นที่สำนักงานทรัพยากรน้ำภาค 3

จังหวัด	อำเภอ	ตำบล	พื้นที่เสี่ยงน้ำท่วม (ไร่)
	สุวรรณคูหา	กุดผึ้ง	14,947.04
		ดงมะไฟ	43,682.67
		นาด่าน	16,552.94
		นาดี	47,238.24
		นาสี	11,769.96
		บ้านโคก	31,968.53
		สุวรรณคูหา	14,388.72
อุดรธานี	ทุ่งฝน	นาชุมแสง	8,075.96
		นาทม	9,754.37
	น้ำโสม	นาจิว	5,965.53
		บ้านหยวก	17,847.49
		สามัคคี	26.38
	บ้านดุง	ถ่อนนาลับ	41,555.46
		นาคำ	37,683.43
		นาไหม	65,803.94
		บ้านจันทน์	0.00
		บ้านชัย	30,956.67
		บ้านดุง	14,111.13
	บ้านผือ	กลางใหญ่	16,432.05
		คำดุ้ง	1,358.69
		จำปาโมง	24,590.20
		บ้านค้อ	11,332.14
		บ้านผือ	18,483.36
		เมืองพาน	19,762.66
	พิบูลย์รักษ์	ดอนกลอย	0.00
		นาทราย	40,284.37
		บ้านแดง	41,056.81
	เพ็ญ	จอมศรี	72,578.12
		เตาไห	14,910.22
		นาบัว	18,476.71
		บ้านธาตุ	68,451.59
		บ้านเหล่า	12,130.07
		สุขเม้า	13,210.74
	สร้างคอม	เซียงดา	18,538.67
		นาสะอาด	14,180.66
		บ้านยวด	9,682.35
		บ้านหินโงม	24,262.53
		สร้างคอม	38,085.63

ที่มาข้อมูล:

- ข้อมูลค่าดัชนีความแตกต่างของความชื้น (NDWI) ช่วง 5 ปี (พ.ศ.2559 - 2563): GISTDA
- Area-Based พื้นที่เสี่ยงภัยแล้ง ปี พ.ศ. 2560: สททช
- พื้นที่เสี่ยงภัยแล้ง ช่วง 10 ปี (พ.ศ. 2550 - 2559): ปภ

พื้นที่เสี่ยงภัยแล้งปานกลาง เดือนกรกฎาคม ในพื้นที่สำนักงานทรัพยากรน้ำภาค 3

จังหวัด	อำเภอ	ตำบล	พื้นที่เสี่ยงน้ำท่วม (ไร่)
	หนองหาน	สะแบง	0.16
รวม			4,427,355.07

ที่มาข้อมูล:

- ข้อมูลค่าดัชนีความแตกต่างของความชื้น (NDWI) ช่วง 5 ปี (พ.ศ.2559 - 2563): GISTDA
- Area-Based พื้นที่เสี่ยงภัยแล้ง ปี พ.ศ. 2560: สททช
- พื้นที่เสี่ยงภัยแล้ง ช่วง 10 ปี (พ.ศ. 2550 - 2559): ปภ



## พื้นที่เสี่ยงภัยแล้งมาก เดือนกรกฎาคม ในพื้นที่สำนักงานทรัพยากรน้ำภาค 3

จังหวัด	อำเภอ	ตำบล	พื้นที่เสี่ยงน้ำท่วม (ไร่)	
นครพนม	ท่าอุเทน	ไชยบุรี	0.25	
		พนอม	38,871.70	
	ธาตุพนม	ธาตุพนม	11,108.44	
		ธาตุพนมเหนือ	16,284.42	
		นาหนาด	16,952.89	
		น้ำก่ำ	42,723.59	
		ฝั่งแดง	11,432.03	
		นาแก	ก้านเหลือง	8,911.65
			คำพี้	3,278.16
			นาแก	5,115.60
			นาคู	20,819.19
			นาเลียง	14,586.33
		บ้านแก้ง	3,235.22	
		พระซอง	5,924.20	
		พิมาน	11,812.76	
		พุ่มแก	20,149.99	
		สีชมพู	5,421.29	
		หนองบ่อ	9,512.12	
		หนองสังข์	25,124.64	
	นาทม	ดอนเตย	53,138.63	
		นาทม	64,031.45	
	นาหว้า	ท่าเรือ	18,459.62	
		นาคุณใหญ่	9,488.02	
		นาจัว	62,764.04	
		นาหว้า	46,221.52	
		บ้านเสียว	29,039.31	
		เหล่าพัฒนา	43,681.56	
	ปลาปาก	โคกสว่าง	801.16	
	โพนสวรรค์	บ้านค้อ	27,167.74	
	เรณูนคร	ท่าลาด	0.06	
		นาขาม	21,179.93	
	วังยาง	โคกลี	14,871.54	
		ยอดขาด	24,421.73	
วังยาง		54,467.82		
	หนองโพธิ์	6,195.89		
ศรีสงคราม	ท่าบ่อสงคราม	68,945.25		
	นาค้า	36,440.61		

ที่มาข้อมูล:

- ข้อมูลค่าดัชนีความแตกต่างของความชื้น (NDWI) ช่วง 5 ปี (พ.ศ.2559 - 2563): GISTDA
- Area-Based พื้นที่เสี่ยงภัยแล้ง ปี พ.ศ. 2560: สททช
- พื้นที่เสี่ยงภัยแล้ง ช่วง 10 ปี (พ.ศ. 2550 - 2559): ปภ

## พื้นที่เสี่ยงภัยแล้งมาก เดือนกรกฎาคม ในพื้นที่สำนักงานทรัพยากรน้ำภาค 3

จังหวัด	อำเภอ	ตำบล	พื้นที่เสี่ยงน้ำท่วม (ไร่)
		นาเดื่อ	20,155.71
		บ้านข่า	59,416.71
		บ้านเอื้อง	37,159.31
		โพนสว่าง	30,844.23
		ศรีสงคราม	24,085.77
		สามผง	76,816.05
		หาดแพง	47,383.35
บึงกาฬ	เซกา	ซาง	823.62
		ท่ากกแดง	83.62
		ท่าสะอาด	1,758.28
	โซ่พิสัย	คำแก้ว	307.01
	พรเจริญ	ดอนหญ้านาง	137.00
		หนองหัวช้าง	102.18
เลย	เชียงคาน	เชียงคาน	414.52
สกลนคร	กุสุมาลย์	นาเพียง	33,658.43
		อุ่มจาน	51,384.53
	คำตากล้า	คำตากล้า	67,203.14
		นาแต่	58,939.66
		แพด	58,901.29
		หนองบัวลิม	53,966.66
	โคกศรีสุพรรณ	ด่านม่วงคำ	30,971.39
		ตองโขบ	10,762.59
		แมตนาทม	22,180.61
		เหล่าโพนค้อ	3,651.05
	เจริญศิลป์	โคกศิลา	29,305.60
		เจริญศิลป์	46,075.80
		หุ่งแก	40,254.19
		บ้านเหล่า	64,528.30
	เต่างอย	บึงทวาย	0.65
	บ้านม่วง	ดงหม้อทอง	57,430.07
		ดงหม้อทองใต้	18,856.80
		ดงเหนือ	69,788.50
		โนนสะอาด	37,116.08
		บ่อแก้ว	54,052.97
		ม่วง	44,526.53
		มาย	42,810.90
		หนองกวาง	24,579.89

ที่มาข้อมูล:

- ข้อมูลค่าดัชนีความแตกต่างของความชื้น (NDWI) ช่วง 5 ปี (พ.ศ.2559 - 2563): GISTDA
- Area-Based พื้นที่เสี่ยงภัยแล้ง ปี พ.ศ. 2560: สททช
- พื้นที่เสี่ยงภัยแล้ง ช่วง 10 ปี (พ.ศ. 2550 - 2559): ปภ

## พื้นที่เสี่ยงภัยแล้งมาก เดือนกรกฎาคม ในพื้นที่สำนักงานทรัพยากรน้ำภาค 3

จังหวัด	อำเภอ	ตำบล	พื้นที่เสี่ยงน้ำท่วม (ไร่)
		ห้วยหลัว	23.73
	พรรณานิคม	เชิงชุม	14,694.69
		สว่าง	24,623.82
	โพธิ์นาแก้ว	เชียงสือ	23,852.72
		นาแก้ว	33,923.79
		นาตงวัฒนา	21,428.24
		บ้านแป้น	42,827.64
		บ้านโพน	4,465.03
	เมืองสกลนคร	ขมิ้น	2,280.49
		โคกก่อง	13,010.42
		จั่วต้อน	23,924.07
		เชียงเครือ	50,412.27
		ดงชน	15,965.92
		ดงมะไฟ	10,274.26
		ท่าแร่	25,912.23
		ธาตุเชิงชุม	168.06
		ธาตุนาเวง	14,153.71
		โนนหอม	5,530.01
		พังขว้าง	8,968.24
		ม่วงลาย	10,822.81
		หนองลาด	11,344.08
		ห้วยยาง	1,007.12
		เหล่าปอแดง	29,946.78
		ฮางโฮง	28,431.90
	วานรนิวาส	กุดเรือคำ	34,898.51
		ข้าวกาย	35,092.67
		คูสะคาม	38,354.90
		ธาตุ	73,790.77
		นาคำ	39,350.30
		นาซอ	55,061.05
		วานรนิวาส	47,627.67
		ศรีวิชัย	2.28
		หนองแวง	12,707.21
		หนองแวงใต้	54,211.67
		หนองสนม	38,189.78
		อินทร์แปลง	24,310.00
	สว่างแดนดิน	โคกสี	195.81

ที่มาข้อมูล:

- ข้อมูลค่าดัชนีความแตกต่างของความชื้น (NDWI) ช่วง 5 ปี (พ.ศ.2559 - 2563): GISTDA
- Area-Based พื้นที่เสี่ยงภัยแล้ง ปี พ.ศ. 2560: สททช
- พื้นที่เสี่ยงภัยแล้ง ช่วง 10 ปี (พ.ศ. 2550 - 2559): ปภ

## พื้นที่เสี่ยงภัยแล้งมาก เดือนกรกฎาคม ในพื้นที่สำนักงานทรัพยากรน้ำภาค 3

จังหวัด	อำเภอ	ตำบล	พื้นที่เสี่ยงน้ำท่วม (ไร่)
		ตาลโกน	1,179.34
		ทรายมูล	31,917.03
		ธาตุทอง	31,068.17
		บ้านถ่อน	390.38
		พื้มนา	17,927.80
		แวง	2,824.27
		สว่างแดนดิน	4,889.91
	ส่องดาว	วัฒนนา	955.44
	อากาศอำนวย	โพนงาม	50,677.05
		วาใหญ่	60,946.05
		สามัคคีพัฒนา	549.67
		อากาศ	137.48
หนองคาย	โพนพิสัย	จุมพล	45.91
		นาหนัง	1,210.26
		วัดหลวง	92.81
		เหล่าต่างคำ	124.45
	เมืองหนองคาย	ค่ายบกหวาน	2.78
		ในเมือง	714.24
		บ้านเตื่อ	359.81
		โพธิ์ชัย	136.87
		โพนสว่าง	135.75
		วัดธาตุ	30.95
		หาดคำ	210.27
อุดรธานี	บ้านดุง	ถ่อนนาถับ	230.27
		นาโหม	1,927.05
		บ้านชัย	131.09
	บ้านฝือ	คำด้วง	76.78
	เพ็ญ	จอมศรี	1,215.72
		บ้านธาตุ	1,219.29
	สร้างคอม	นาสะอาด	116.54
		สร้างคอม	1,498.09
รวม			3,157,739.50

ที่มาข้อมูล:

- ข้อมูลค่าดัชนีความแตกต่างของความชื้น (NDWI) ช่วง 5 ปี (พ.ศ.2559 - 2563): GISTDA
- Area-Based พื้นที่เสี่ยงภัยแล้ง ปี พ.ศ. 2560: สททช
- พื้นที่เสี่ยงภัยแล้ง ช่วง 10 ปี (พ.ศ. 2550 - 2559): ปภ

### ภาคผนวก 3

ความพร้อมด้านสถานีตรวจวัดสถานการณ์น้ำ

(สถานี Early Warning โทรมมาตร กล้อง CCTV และสถานีอุตุ-อุทกวิทยา)

การตรวจสอบความพร้อมสถานีเตือนภัยน้ำหลาก - ดินถล่ม (Early Warning System) 2565

ส่วนอุทกวิทยาที่ 1,2,3 เชียงคาน สำนักงานทรัพยากรน้ำภาค 3 จ.อุดรธานี

วันที่สำรวจ 20 เมษายน 2565

ลำดับ	สถานี	บ้าน	หมู่	ตำบล	อำเภอ	จังหวัด	ลุ่มน้ำหลัก	ลุ่มน้ำสาขา	UTM_N	UTM_E	lat_y	long_x	ปีงบประมาณ	ประเภทสถานี	สภาพการใช้งาน	เบอร์โทรศัพท์	ประเภทบ้าน	ชื่อผู้รั	เบอร์ผู้รั	หมายเหตุ
1	STN0147	บ้านหนองหมื่น		นาดี	ตำบลชัย	เลย	02 แม่น้ำโขง	แม่น้ำโขงส่วนที่ 4	1,928,480	731,895	17.430280	101.183190	2548	Rain Gauge	เชื่อมโยชข้อมูลดี	042-821-328	สถานีหลัก	นางภพรณ ฤทธิศักดิ์	084-4288923	ตรวจสอบสภาพการใช้งาน เมื่อวันที่ 29 เม.ย. 2564
2	STN0148	บ้านร่องไร่		โคกใหญ่	ท่าลี่	เลย	02 แม่น้ำโขง	แม่น้ำโขงส่วนที่ 4	1,943,036	766,371	17.557910	101.509350	2548	Rain Gauge	เชื่อมโยชข้อมูลดี	042-821-328	สถานีหลัก	นายวิวัฒน์ แสนใจวุฒิ	084-7425461	ตรวจสอบสภาพการใช้งาน เมื่อวันที่ 29 เม.ย. 2564
3	STN0149	บ้านขามเปือม		ร่องจิก	ภูเรือ	เลย	02 แม่น้ำโขง	น้ำसान	1,919,189	743,892	17.345100	101.295020	2548	Rain Gauge	เชื่อมโยชข้อมูลดี	042-821-328	สถานีหลัก	นายทองใหม่ ภูสถาน	083-3597739	ตรวจสอบสภาพการใช้งาน เมื่อวันที่ 29 เม.ย. 2564
4	STN0150	บ้านโป่ง		นาขม	เมืองเลย	เลย	02 แม่น้ำโขง	น้ำसान	1,959,396	787,346	17.703020	101.709000	2548	Rain Gauge	ชำรุด	042-821-328	สถานีหลัก	นายสมชัย แสนใจวุฒิ	088-5107820	ถอดหน้าจอส่งซ่อม (อัปเดต 20 พ.ค. 65)
5	STN0151	บ้านหัวมวง		นาดีคำ	เมืองเลย	เลย	02 แม่น้ำโขง	น้ำसान	1,933,480	801,865	17.467120	101.842100	2548	Rain Gauge	เชื่อมโยชข้อมูลดี	042-821-328	สถานีหลัก	น.ส.ศุภิญญาภัค คำดี	085-6009364	ตรวจสอบสภาพการใช้งาน เมื่อวันที่ 29 เม.ย. 2564
6	STN0301	บ้านหินสอ		ปลาบ่า	ภูเรือ	เลย	02 แม่น้ำโขง	น้ำसान	1,912,420	755,330	17.282700	101.401790	2552-1	Rain Gauge	กำลังเชื่อมโยชข้อมูล	042-821-328	สถานีหลัก	นายพัน พรหมวัน	089-0747723	ตรวจสอบสภาพการใช้งาน เมื่อวันที่ 29 เม.ย. 2564
7	STN0302	บ้านนาเมืองทอง		โนนทอง	นาขูง	อุดรธานี	02 แม่น้ำโขง	ห้วยน้ำโสม	1,989,540	830,974	17.968980	102.124640	2552-1	Rain Gauge	กำลังเชื่อมโยชข้อมูล	042-290-357	สถานีหลัก	นายบวร ทิพย์อานัน	089-0493282	ตรวจสอบสภาพการใช้งาน เมื่อวันที่ 8 เม.ย. 2563 เวลา 13:45 น.
8	STN0320	บ้านโป่งป่าตี้ว		กกตุ้	เมืองเลย	เลย	02 แม่น้ำโขง	แม่น้ำเลยตอนล่าง	1,944,739	775,545	17.572170	101.595930	2552-2	Rain Gauge	เชื่อมโยชข้อมูลดี	042-821-328	สถานีหลัก	น.ส.รัตติมาวัลย์ อินทสิทธิ์	084-7859136	ตรวจสอบสภาพการใช้งาน เมื่อวันที่ 29 เม.ย. 2564
9	STN0321	บ้านใหม่พัฒนา		ศรีสองรัก	เมืองเลย	เลย	02 แม่น้ำโขง	แม่น้ำเลยตอนล่าง	1,947,338	787,102	17.594180	101.705800	2552-2	Rain Gauge	เชื่อมโยชข้อมูลดี	042-821-328	สถานีหลัก	นายมังกร นามวงษ์	098-6676775	ตรวจสอบสภาพการใช้งาน เมื่อวันที่ 29 เม.ย. 2564
10	STN0322	บ้านนาลานข้าว		โพนสูง	ตำบลชัย	เลย	02 แม่น้ำโขง	น้ำसान	1,911,153	750,217	17.271830	101.353580	2552-2	Rain Gauge	กำลังเชื่อมโยชข้อมูล	042-821-328	สถานีหลัก	นายเพ็ญ กัญญาประสิทธิ์	085-7428918	ตรวจสอบสภาพการใช้งาน เมื่อวันที่ 29 เม.ย. 2564
11	STN0323	บ้านคาค้อ		เขานกแก้ว	เขียงคาน	เลย	02 แม่น้ำโขง	แม่น้ำโขงส่วนที่ 5	1,971,323	793,257	17.809860	101.771050	2552-2	Rain Gauge	เชื่อมโยชข้อมูลดี	042-821-328	สถานีหลัก	น.ส.แสงจันทร์ ศรีวงษ์	085-7452123	ตรวจสอบสภาพการใช้งาน เมื่อวันที่ 29 เม.ย. 2564
12	STN0324	บ้านโนนสมบูรณ์		สามัคคี	ภูเรือ	เลย	02 แม่น้ำโขง	แม่น้ำเลยตอนล่าง	1,932,097	766,644	17.459090	101.510570	2552-2	Rain Gauge	เชื่อมโยชข้อมูลดี	042-821-328	สถานีหลัก	น.ส.ศรียาภา นามบุตร	063-8757062	ตรวจสอบสภาพการใช้งาน เมื่อวันที่ 29 เม.ย. 2564
13	STN0325	บ้านหมากแข้ง		หนองบัว	วังสะพุง	เลย	02 แม่น้ำโขง	แม่น้ำเลยตอนล่าง	1,927,355	771,068	17.415470	101.551590	2552-2	Rain Gauge	กำลังเชื่อมโยชข้อมูล	042-821-328	สถานีหลัก	นายนิย โคลา	084-7927250	ตรวจสอบสภาพการใช้งาน เมื่อวันที่ 29 เม.ย. 2564
14	STN0326	บ้านกลาง		ปลาบ่า	ภูเรือ	เลย	02 แม่น้ำโขง	น้ำसान	1,916,573	758,279	17.319870	101.430010	2552-2	Rain Gauge	เชื่อมโยชข้อมูลดี	042-821-328	สถานีหลัก	นายสมชาย ศุภสุวรรณ	098-6134695	ตรวจสอบสภาพการใช้งาน เมื่อวันที่ 29 เม.ย. 2564
15	STN0329	บ้านน้ำหมัน		กกสทอน	ตำบลชัย	เลย	02 แม่น้ำโขง	น้ำหมัน	1,891,478	726,502	17.096590	101.128600	2552-2	Rain Gauge	เชื่อมโยชข้อมูลดี	042-821-328	สถานีหลัก	นายธงชัย กลุขชัย	081-2849821	ตรวจสอบสภาพการใช้งาน เมื่อวันที่ 29 เม.ย. 2564
16	STN0355	บ้านน้ำจันทน์		หนองจัว	วังสะพุง	เลย	02 แม่น้ำโขง	แม่น้ำเลยตอนล่าง	1,920,045	774,349	17.349340	101.581530	2552-2	Rain Gauge	เชื่อมโยชข้อมูลดี	042-821-328	สถานีหลัก	นายสุจินต์ สุนทะโสด	098-1376920	ตรวจสอบสภาพการใช้งาน เมื่อวันที่ 29 เม.ย. 2564
17	STN0454	บ้านท่าม (หมู่ 8)		เขานกแก้ว	เขียงคาน	เลย	02 แม่น้ำโขง	แม่น้ำเลยตอนล่าง	1,967,976	794,489	17.779540	101.777480	2553-2(SP2)	Rain Gauge	สถานีชำรุด	042-821-328	สถานีหลัก	น.ส.ชชาติ แดงทอง	087-0955485	ถอดหน้าจอส่งซ่อม (อัปเดต 20 พ.ค. 65)
18	STN0455	บ้านห้วยศิลา		ท่าพรสวรรค์	เขียงคาน	เลย	02 แม่น้ำโขง	แม่น้ำโขงส่วนที่ 4	1,962,743	778,016	17.734430	101.621550	2553-2(SP2)	Rain Gauge	เชื่อมโยชข้อมูลดี	042-821-328	สถานีหลัก	นายสมารอด คำชุมพล	098-6261038	ตรวจสอบสภาพการใช้งาน เมื่อวันที่ 29 เม.ย. 2564
19	STN0456	บ้านผึ้ง		วังทรายขาว	ตำบลชัย	เลย	12 แม่น้ำป่าสัก	แม่น้ำป่าสักตอนบน	1,906,595	747,245	17.230990	101.325130	2553-2(SP2)	Rain Gauge	เชื่อมโยชข้อมูลดี	042-821-328	สถานีหลัก	นายสิทธิพงษ์ สิริพันธ์	081-0560217	ตรวจสอบสภาพการใช้งาน เมื่อวันที่ 29 เม.ย. 2564
20	STN0458	บ้านน้ำมี		น้ำพัน	ท่าลี่	เลย	02 แม่น้ำโขง	แม่น้ำโขงส่วนที่ 4	1,938,476	751,914	17.518410	101.372710	2553-2(SP2)	Rain Gauge	เชื่อมโยชข้อมูลดี	042-821-328	สถานีหลัก	นายทอง ประสมทรัพย์	081-0527876	ตรวจสอบสภาพการใช้งาน เมื่อวันที่ 29 เม.ย. 2564
21	STN0459	บ้านน้ำเป้ง		น้ำพัน	ท่าลี่	เลย	02 แม่น้ำโขง	แม่น้ำโขงส่วนที่ 4	1,949,384	744,186	17.617780	101.301210	2553-2(SP2)	Rain Gauge	สถานีชำรุด	042-821-328	สถานีหลัก	นายเกษมสุข วงษเกษ	064-4517005	ถอดหน้าจอส่งซ่อม
22	STN0460	บ้านน้ำพัน		อ้ายสี	ท่าลี่	เลย	02 แม่น้ำโขง	แม่น้ำโขงส่วนที่ 4	1,951,081	749,875	17.632480	101.354990	2553-2(SP2)	Rain Gauge	กำลังเชื่อมโยชข้อมูล	042-821-328	สถานีหลัก	นายเสียรพงษ์ ย่างใจ	062-2317655	ตรวจสอบสภาพการใช้งาน เมื่อวันที่ 29 เม.ย. 2564
23	STN0461	บ้านหัวไต้		โคกใหญ่	ท่าลี่	เลย	02 แม่น้ำโขง	แม่น้ำโขงส่วนที่ 4	1,939,636	761,815	17.527750	101.466050	2553-2(SP2)	Rain Gauge	เชื่อมโยชข้อมูลดี	042-821-328	สถานีหลัก	น.ส.อุไรวรรณ เพ็งพันธ์	098-8962002	ตรวจสอบสภาพการใช้งาน เมื่อวันที่ 29 เม.ย. 2564
24	STN0462	บ้านคทวง (หมู่ 4)		กกทวง	เมืองเลย	เลย	02 แม่น้ำโขง	แม่น้ำเลยตอนล่าง	1,938,449	771,671	17.515850	101.558670	2553-2(SP2)	Rain Gauge	สถานีชำรุด	042-821-328	สถานีหลัก	นายสุพันธ์ โพธิ์เทพ	082-5840574	ถอดหน้าจอส่งซ่อม (อัปเดต 20 พ.ค. 65)
25	STN0463	บ้านกั๊		กกตุ้	เมืองเลย	เลย	02 แม่น้ำโขง	แม่น้ำเลยตอนล่าง	1,948,270	773,622	17.604290	101.578280	2553-2(SP2)	Rain Gauge	เชื่อมโยชข้อมูลดี	042-821-328	สถานีหลัก	นายโพธิธรรพ์ วงศ์ศิริ	080-1771952	ตรวจสอบสภาพการใช้งาน เมื่อวันที่ 29 เม.ย. 2564
26	STN0464	บ้านหัวตั่ว		ลาดค่าง	ภูเรือ	เลย	02 แม่น้ำโขง	น้ำसान	1,938,920	739,735	17.523760	101.258120	2553-2(SP2)	Rain Gauge	เชื่อมโยชข้อมูลดี	042-821-328	สถานีหลัก	น.ส. อารดา ตัญญาภักดิ์	098-2014378	ตรวจสอบสภาพการใช้งาน เมื่อวันที่ 29 เม.ย. 2564
27	STN0465	บ้านหัวตักเนา		ลาดค่าง	ภูเรือ	เลย	02 แม่น้ำโขง	น้ำसान	1,933,077	740,678	17.470880	101.266340	2553-2(SP2)	Rain Gauge	กำลังเชื่อมโยชข้อมูล	042-821-328	สถานีหลัก	นายสมริ สารมะโน	091-8543727	ตรวจสอบสภาพการใช้งาน เมื่อวันที่ 29 เม.ย. 2564
28	STN0473	บ้านน้ำคำ (หมู่ 6)	6	บ้านค้อ	นาขูง	อุดรธานี	02 แม่น้ำโขง	ห้วยน้ำโสม	1,980,396	832,731	17.886190	102.139750	2553-2(SP2)	Float Gauge	สถานีชำรุด	042-290-357	สถานีหลัก	นายชำนาญ น้อยงาม	062-1579960	ถอดหน้าจอส่งซ่อม (อัปเดต 20 พ.ค. 65)
29	STN0557	บ้านหัวคาคใต้		นาดอกคำ	นาด้วง	เลย	02 แม่น้ำโขง	ห้วยน้ำปวน	1,946,264	808,707	17.581600	101.908300	2553-1	Rain Gauge	เชื่อมโยชข้อมูลดี	042-821-328	สถานีหลัก	นายปานศักดิ์ โพธิ์อินทร์	093-1238983	ตรวจสอบสภาพการใช้งาน เมื่อวันที่ 29 เม.ย. 2564
30	STN0766	บ้านสะอาด	6	น้ำสวย	เมืองเลย	เลย	02 แม่น้ำโขง	แม่น้ำเลยตอนล่าง	1,955,658	800,940	17.667470	101.836520	2554-1	Rain Gauge	กำลังเชื่อมโยชข้อมูล	042-821-328	สถานีหลัก	นายวิชัย โคตรมงคล	085-4537938	ตรวจสอบสภาพการใช้งาน เมื่อวันที่ 29 เม.ย. 2564
31	STN0767	บ้านสูง	10	นวม	เขียงคาน	เลย	02 แม่น้ำโขง	แม่น้ำโขงส่วนที่ 5	1,979,730	792,588	17.885910	101.761200	2554-1	Rain Gauge	กำลังเชื่อมโยชข้อมูล	042-821-328	สถานีหลัก	นายชิน ติงกันเวิน	080-1944547	ตรวจสอบสภาพการใช้งาน เมื่อวันที่ 29 เม.ย. 2564
32	STN0768	บ้านค้อทอง	4	นามาลา	นาหว้า	เลย	02 แม่น้ำโขง	แม่น้ำโขงส่วนที่ 3	1,919,873	716,428	17.354070	101.036780	2554-1	Rain Gauge	เชื่อมโยชข้อมูลดี	042-821-328	สถานีหลัก	นายอำนาจ ศรีคำ	098-2134690	ตรวจสอบสภาพการใช้งาน เมื่อวันที่ 29 เม.ย. 2564
33	STN0769	บ้านโนนตะวัน	14	ทต.นาดอกคำ	นาด้วง	เลย	04 แม่น้ำชี	ลำธารน้อย	1,941,096	817,126	17.533760	101.086770	2554-1	Rain Gauge	สถานีชำรุด	042-821-328	สถานีหลัก	นายสมาน สุนธิระวงษ์	088-2141669	ถอดหน้าจอส่งซ่อม (อัปเดต 20 พ.ค. 65)
34	STN0770	บ้านเสี้ยวเหนือ	2	เสี้ยว	เมืองเลย	เลย	02 แม่น้ำโขง	แม่น้ำเลยตอนล่าง	1,934,751	777,844	17.481700	101.616280	2554-1	Rain Gauge	เชื่อมโยชข้อมูลดี	042-821-328	สถานีหลัก	น.ส.วิภากรัตน์ แสงใจดา	089-6205076	ตรวจสอบสภาพการใช้งาน เมื่อวันที่ 29 เม.ย. 2564
35	STN0771	บ้านน้ำยาง	6	น้ำคึม	ท่าลี่	เลย	02 แม่น้ำโขง	แม่น้ำโขงส่วนที่ 4	1,956,465	770,754	17.678650	101.552320	2554-1	Rain Gauge	เชื่อมโยชข้อมูลดี	042-821-328	สถานีหลัก	นายเชษฐภร กวาม	086-2204292	ตรวจสอบสภาพการใช้งาน เมื่อวันที่ 29 เม.ย. 2564
36	STN0773	บ้านโสมเยี่ยม	1	โสมเยี่ยม	น้ำโสม	อุดรธานี	02 แม่น้ำโขง	ห้วยน้ำโสม	1,972,511	842,675	17.813500	102.232190	2554-1	Rain Gauge	เชื่อมโยชข้อมูลดี	042-290-357	สถานีหลัก	นายบุญศักดิ์ ขุนทอง	089-9418106	ตรวจสอบสภาพการใช้งาน เมื่อวันที่ 8 เม.ย. 2563 เวลา 13:45 น.
37	STN0774	บ้านคุดนาคำ	11	น้ำโสม	น้ำโสม	อุดรธานี	02 แม่น้ำโขง	ห้วยน้ำโสม	1,968,913	828,580	17.783170	102.098830	2554-1	Rain Gauge	เชื่อมโยชข้อมูลดี	042-290-357	สถานีหลัก	นายนิพนธ์ พวงแสง	089-2760924	ตรวจสอบสภาพการใช้งาน เมื่อวันที่ 8 เม.ย. 2563 เวลา 13:45 น.
38	STN0842	บ้านม่วงมื่น	1	นาทอง	ตำบลชัย	เลย	02 แม่น้ำโขง	น้ำหมัน	1,915,264	728,710	17.311230	101.151820	2554-1	Float Gauge	เชื่อมโยชข้อมูลดี	042-821-328	สถานีหลัก	นายสุชนันต์ เคนดา	098-8562911	ตรวจสอบสภาพการใช้งาน เมื่อวันที่ 29 เม.ย. 2564
39	STN0952	บ้านนาแค	2	นาแค	นาขูง	อุดรธานี	02 แม่น้ำโขง	ห้วยน้ำโสม	1,980,650	190,095	17.891830	102.075390	2555	Rain Gauge	กำลังเชื่อมโยชข้อมูล	042-290-357	สถานีหลัก	นายสมบูรณ์ พรหมสุ	095-2809058	ตรวจสอบสภาพการใช้งาน เมื่อวันที่ 8 เม.ย. 2563 เวลา 13:45 น.
40	STN0953	บ้านเพิ่ม	2	นาแค	นาขูง	อุดรธานี	02 แม่น้ำโขง	ห้วยน้ำโสม	1,991,111	190,327	17.986300	102.076000	2555	Rain Gauge	กำลังเชื่อมโยชข้อมูล	042-290-357	สถานีหลัก	นายวัฒน์ โยชนน	097-4276734	ตรวจสอบสภาพการใช้งาน เมื่อวันที่ 8 เม.ย. 2563 เวลา 13:45 น.
41	STN0954	บ้านนาท่ง	1	นาท่ง	นาหว้า	เลย	02 แม่น้ำโขง	แม่น้ำโขงส่วนที่ 3	1,926,991	717,684	17.418250	101.049340	2555	Rain Gauge	กำลังเชื่อมโยชข้อมูล	042-821-328	สถานีหลัก	นายอุทกญา จิตนาถม	090-9976356	ตรวจสอบสภาพการใช้งาน เมื่อวันที่ 29 เม.ย. 2564
42	STN0955	บ้านโคก	6	นามาลา	นาหว้า	เลย	02 แม่น้ำโขง	น้ำหมัน	1,915,582	718,554	17.315110	101.056350	2555	Rain Gauge	กำลังเชื่อมโยชข้อมูล	042-821-328	สถานีหลัก	น.ส.อัจฉราภรณ์ เสวีสิทธิ์	087-0057329	ตรวจสอบสภาพการใช้งาน เมื่อวันที่ 29 เม.ย. 2564
43	STN0956	บ้านหัวอ้อย	13	ตำบลชัย	ตำบลชัย	เลย	02 แม่น้ำโขง	น้ำหมัน	1,911,809	724,629	17.280430	101.113090	2555	Rain Gauge	สถานีชำรุด	042-821-328	สถานีหลัก	นายเกษ บุญธรรม	097-3307043	ถอดหน้าจอส่งซ่อม (อัปเดต 20 พ.ค. 65)
44	STN0957	บ้านหัวมุด	2	โคกงาม	ตำบลชัย	เลย	02 แม่น้ำโขง	น้ำหมัน	1,915,707	734,579	17.314630	101.207060	2555	Rain Gauge	เชื่อมโยชข้อมูลดี	042-821-328	สถานีหลัก	นางศรีจันทร์ วงศ์ศิริ	086-2307508	ตรวจสอบสภาพการใช้งาน เมื่อวันที่ 29 เม.ย. 2564
45	STN0958	บ้านยาง	5	ท่าลี่	เมืองเลย	เลย	02 แม่น้ำโขง	แม่น้ำโขงส่วนที่ 4	1,944,198	756,664	17.569540	101.418110	2555	Rain Gauge	สถานีชำรุด	042-821-328	สถานีหลัก	นางบุญมา ตัญญาภักดิ์	091-3571180	ถอดหน้าจอส่งซ่อม (อัปเดต 20 พ.ค. 65)
46	STN0959	บ้านน้ำอ้อย	3	ท่าทาลา	ภูเรือ	เลย	02 แม่น้ำโขง	น้ำसान	1,923,233	764,990	17.379240	101.493920	2555	Rain Gauge	กำลังเชื่อมโยชข้อมูล	042-821-328	สถานีหลัก	นายสุกศักดิ์ พลศรี	090-8583645	ตรวจสอบสภาพการใช้งาน เมื่อวันที่ 29 เม.ย. 2564
47	STN0960	บ้านน้ำพัน	8	เขาหลวง	วังสะพุง	เลย	02 แม่น้ำโขง</													

## การตรวจสอบความพร้อมสถานีเตือนภัยน้ำหลาก - ดินถล่ม (Early Warning System) 2565

### ส่วนอุทกวิทยาที่ 1,2,3 เชียงคาน สำนักงานทรัพยากรน้ำภาค 3 จ.อุดรธานี

วันที่สำรวจ 20 เมษายน 2565

ลำดับ	สถานี	บ้าน	หมู่	ตำบล	อำเภอ	จังหวัด	ลุ่มน้ำหลัก	ลุ่มน้ำสาขา	UTM_N	UTM_E	lat_y	long_x	ปีงบประมาณ	ประเภทสถานี	สภาพการใช้งาน	เบอร์โทรศัพท์	ประเภทบ้าน	ชื่อผู้รู้	เบอร์ผู้รู้	หมายเหตุ
50	STN0963	บ้านผางาม	10	บ้านผุ	หนองหิน	เลย	02 แม่น้ำโขง	ห้วยน้ำป่วน	1,886,380	793,344	17.043000	101.755620	2555	Rain Gauge	กำลังเชื่อมโยงข้อมูล	042-821-328	สถานีหลัก	นายวินัย ผ่องแก้ว	087-8630189	ตรวจสอบสภาพการใช้งาน เมื่อวันที่ 29 เม.ย. 2564
51	STN0964	บ้านแก้วเมธี	5	นาด้วง	นาด้วง	เลย	04 แม่น้ำชี	ลำทะเนียง	1,934,725	181,667	17.476080	102.002820	2555	Rain Gauge	เชื่อมโยงข้อมูลได้	042-821-328	สถานีหลัก	นายภาคภูมิ เลิศคำ	097-1962598	ตรวจสอบสภาพการใช้งาน เมื่อวันที่ 29 เม.ย. 2564
52	STN0965	บ้านหนองใหญ่	12	ศรีสงคราม	เวราวัณ	เลย	02 แม่น้ำโขง	ห้วยน้ำป่วน	1,920,346	814,873	17.346770	101.962540	2555	Rain Gauge	เชื่อมโยงข้อมูลได้	042-821-328	สถานีหลัก	นายสังวาลย์ นุ่มเฮงบัว	086-2321879	ตรวจสอบสภาพการใช้งาน เมื่อวันที่ 29 เม.ย. 2564
53	STN0966	บ้านปากหมาก	7	ศรีสงคราม	เมืองเลย	เลย	02 แม่น้ำโขง	แม่น้ำเลยตอนล่าง	1,952,513	791,212	17.640370	101.744470	2555	Float Gauge	กำลังเชื่อมโยงข้อมูล	042-821-328	สถานีหลัก	นายยุทธศาสตร์ รสทองคำ	087-2172372	ตรวจสอบสภาพการใช้งาน เมื่อวันที่ 29 เม.ย. 2564
54	STN0967	บ้านสงเปือย	7	ธาตุ	เชียงคาน	เลย	02 แม่น้ำโขง	แม่น้ำเลยตอนล่าง	1,962,323	797,054	17.728160	101.800860	2555	Rain Gauge	กำลังเชื่อมโยงข้อมูล	042-821-328	สถานีหลัก	นางวรรณิศา ศรีดิยะ	087-8567677	ตรวจสอบสภาพการใช้งาน เมื่อวันที่ 29 เม.ย. 2564
55	STN1068	บ้านวังแคน	7	น้ำสวย	เมืองเลย	เลย	02 แม่น้ำโขง	0215; แม่น้ำเลยตอนล่าง	1,944,881	799,568	17.570360	101.822080	2558	Rain Gauge	เชื่อมโยงข้อมูลได้	042-821-328	สถานีหลัก	นางสาวพินิตา เทพโสภา	091-3703646	ตรวจสอบสภาพการใช้งาน เมื่อวันที่ 29 เม.ย. 2564
56	STN1069	บ้านหางนา	8	โพนสูง	ด่านซ้าย	เลย	02 แม่น้ำโขง	0212; น้ำसान	1,913,290	739,162	17.292320	101.249890	2558	Rain Gauge	เชื่อมโยงข้อมูลได้	042-821-328	สถานีหลัก	นายกันหา ศรีแสง	089-2787765	ตรวจสอบสภาพการใช้งาน เมื่อวันที่ 29 เม.ย. 2564
57	STN1070	บ้านหัวฝ้าย	2	ชัยพฤกษ์	เมืองเลย	เลย	02 แม่น้ำโขง	0215; แม่น้ำเลยตอนล่าง	1,939,147	791,794	17.519620	101.748130	2558	Rain Gauge	กำลังเชื่อมโยงข้อมูล	042-821-328	สถานีหลัก	นายโสภาค สอมมคกุล	080-7600522	ตรวจสอบสภาพการใช้งาน เมื่อวันที่ 29 เม.ย. 2564
58	STN1071	บ้านท่าวังแคน	9	ศรีสงคราม	เมืองเลย	เลย	02 แม่น้ำโขง	0215; แม่น้ำเลยตอนล่าง	1,948,014	792,526	17.599590	101.756230	2558	Rain Gauge	กำลังเชื่อมโยงข้อมูล	042-821-328	สถานีหลัก	นางภาณี สุจินศิริ	062-1032186	ตรวจสอบสภาพการใช้งาน เมื่อวันที่ 29 เม.ย. 2564
59	STN1079	บ้านท่าแพ	2	เมือง	เมืองเลย	เลย	02 แม่น้ำโขง	0215; แม่น้ำเลยตอนล่าง	1,936,053	786,665	17.492350	101.699450	2558	Rain Gauge	กำลังเชื่อมโยงข้อมูล	042-821-328	สถานีหลัก	นายบุญชู เสือคำจันทร์	089-5772995	ตรวจสอบสภาพการใช้งาน เมื่อวันที่ 29 เม.ย. 2564
60	STN1086	บ้านกอกใช้เขื่อนน้ำसान	8	ร่องจิก	ภูเรือ	เลย	02 แม่น้ำโขง	0212; น้ำसान	1,927,879	744,492	17.423520	101.301650	2558	Rain Gauge	กำลังเชื่อมโยงข้อมูล	042-821-328	สถานีหลัก	นายคำพันธ์ สิ้นดี	081-1824384	ตรวจสอบสภาพการใช้งาน เมื่อวันที่ 29 เม.ย. 2564
61	STN1088	บ้านนาข้าว	1	นาข้าว	เชียงคาน	เลย	02 แม่น้ำโขง	0216; แม่น้ำโขงส่วนที่ 5	1,973,826	782,963	17.833870	101.669650	2558	Rain Gauge	เชื่อมโยงข้อมูลได้	042-821-328	สถานีหลัก	นายวัฒนา น้อยสุข	082-1012895	ตรวจสอบสภาพการใช้งาน เมื่อวันที่ 29 เม.ย. 2564
62	STN1101	บ้านคอกไม้	6	ป่าขาม	ป่าขาม	เลย	02 แม่น้ำโขง	0216; แม่น้ำโขงส่วนที่ 5	1,997,088	802,395	18.041280	101.856190	2558	Rain Gauge	เชื่อมโยงข้อมูลได้	042-821-328	สถานีหลัก	นางพรทิมา อภิวิมล ไทร	084-7925034	ตรวจสอบสภาพการใช้งาน เมื่อวันที่ 29 เม.ย. 2564
63	STN1102	บ้านหัวเขียบ	3	หาดคัมภีร์	ป่าขาม	เลย	02 แม่น้ำโขง	0216; แม่น้ำโขงส่วนที่ 5	2,014,674	189,411	18.198860	102.063840	2558	Rain Gauge	เชื่อมโยงข้อมูลได้	042-821-328	สถานีหลัก	นายเชชา ศำพช	061-0426955	ตรวจสอบสภาพการใช้งาน เมื่อวันที่ 29 เม.ย. 2564
64	STN1117	บ้านปากนิ่ม	5	ห้วยพิชัย	ป่าขาม	เลย	02 แม่น้ำโขง	0216; แม่น้ำโขงส่วนที่ 5	1,998,808	810,155	18.055710	101.929670	2558	Rain Gauge	เชื่อมโยงข้อมูลได้	042-821-328	สถานีหลัก	น.ส.เพ็ญ บุตรดา	082-1008747	ตรวจสอบสภาพการใช้งาน เมื่อวันที่ 29 เม.ย. 2564
65	STN1133	บ้านโคกสว่าง	10	ศรีสงคราม	เมืองเลย	เลย	02 แม่น้ำโขง	0215; แม่น้ำเลยตอนล่าง	1,954,414	786,809	17.658110	101.703270	2558	Rain Gauge	เชื่อมโยงข้อมูลได้	042-821-328	สถานีหลัก	นายองสฤษดิ์ ดวงศรี	081-0550174	ตรวจสอบสภาพการใช้งาน เมื่อวันที่ 29 เม.ย. 2564
66	STN1160	บ้านหนองบัว	1	ภูหอ	ภูหลวง	เลย	02 แม่น้ำโขง	0215; แม่น้ำเลยตอนล่าง	1,896,570	781,101	17.136540	101.642000	2558	Rain Gauge	กำลังเชื่อมโยงข้อมูล	042-821-328	สถานีหลัก	นายวิมล มีศรีแก้ว	088-7474014	ตรวจสอบสภาพการใช้งาน เมื่อวันที่ 29 เม.ย. 2564
67	STN1165	บ้านสวนปอ	7	หนองศรีภูมิ	ภูหลวง	เลย	02 แม่น้ำโขง	0215; แม่น้ำเลยตอนล่าง	1,887,972	783,191	17.058640	101.660520	2558	Rain Gauge	เชื่อมโยงข้อมูลได้	042-821-328	สถานีหลัก	น.ส.ณัฐชยา โยธานวล	090-5926838	ตรวจสอบสภาพการใช้งาน เมื่อวันที่ 29 เม.ย. 2564
68	STN1166	บ้านหัวลาด	3	สามัคคี	ภูเรือ	เลย	02 แม่น้ำโขง	0212; น้ำसान	1,930,803	756,806	17.448560	101.417840	2558	Rain Gauge	สถานีชำรุด	042-821-328	สถานีหลัก	นายพิศ ศรีจันทร์	086-2355279	ถอดหน้าจอส่อง (อัปเดต 20 พ.ค. 65)
69	STN1197	บ้านคาน้ำพุ	8	ค้ำวัง	บ้านผือ	อุดรธานี	02 แม่น้ำโขง	น้ำโมง	1,983,942	851,659	17.915220	102.318740	2558	Rain Gauge	กำลังเชื่อมโยงข้อมูล	042-290-357	สถานีหลัก	นายรณัท ศรีจตุคน	091-8010931	ตรวจสอบสภาพการใช้งาน เมื่อวันที่ 8 เม.ย. 2563 เวลา 13:45 น.
70	STN1206	บ้านน้ำโพ	5	สังคม	หนองคาย	02 แม่น้ำโขง	0216; แม่น้ำโขงส่วนที่ 5	2,004,221	206,568	18.106910	102.227380	2558	Rain Gauge	เชื่อมโยงข้อมูลได้	042-411-248	สถานีหลัก	นายสังข์ทอง สิงห์ดี	ตรวจสอบสภาพการใช้งาน เมื่อวันที่ 8 เม.ย. 2563 เวลา 13:45 น.		
71	STN1258	บ้านนาเว้ง	1	นาเว้ง	สังคม	หนองคาย	02 แม่น้ำโขง	0215; แม่น้ำโขงส่วนที่ 5	2,007,349	196,681	18.133780	102.133590	2558	Rain Gauge	กำลังเชื่อมโยงข้อมูล	042-411-248	สถานีหลัก	นายแดง กอบกา	085-4621648	ตรวจสอบสภาพการใช้งาน เมื่อวันที่ 8 เม.ย. 2563 เวลา 13:45 น.
72	STN1262	บ้านม่วง	2	บ้านม่วง	สังคม	หนองคาย	02 แม่น้ำโขง	0216; แม่น้ำโขงส่วนที่ 5	2,011,926	200,521	18.175630	102.169180	2558	Rain Gauge	เชื่อมโยงข้อมูลได้	042-411-248	สถานีหลัก	นายสมาน แก้วพวง	088-7152361	ตรวจสอบสภาพการใช้งาน เมื่อวันที่ 8 เม.ย. 2563 เวลา 13:45 น.
73	STN1333	บ้านท่าแขก	7	ป่าขาม	ป่าขาม	เลย	02 แม่น้ำโขง	0216; แม่น้ำโขงส่วนที่ 5	1,998,726	796,835	18.056830	101.803950	2558	Rain Gauge	เชื่อมโยงข้อมูลได้	042-821-328	สถานีหลัก	นางรัชต์ จันทร์ฟู	084-8647798	ตรวจสอบสภาพการใช้งาน เมื่อวันที่ 29 เม.ย. 2564
74	STN1345	บ้านนาไม้	6	หาดคัมภีร์	ป่าขาม	เลย	02 แม่น้ำโขง	0216; แม่น้ำโขงส่วนที่ 5	2,003,936	184,493	18.101220	102.019400	2558	Rain Gauge	กำลังเชื่อมโยงข้อมูล	042-821-328	สถานีหลัก	นายอริชัย ชัยแพ	087-9206686	ตรวจสอบสภาพการใช้งาน เมื่อวันที่ 29 เม.ย. 2564
75	STN1356	บ้านนาโพธิ์	2	นาหัว	นาหัว	เลย	02 แม่น้ำโขง	0210; แม่น้ำโขงส่วนที่ 3	1,935,804	720,176	17.497620	101.073660	2558	Rain Gauge	สถานีชำรุด	042-821-328	สถานีหลัก	นายชาญณรงค์ วันทองสุข	088-3583722	ตรวจสอบสภาพการใช้งาน เมื่อวันที่ 29 เม.ย. 2564
76	STN1357	บ้านศรีสี่พัฒนา	4	ท่าสี่	ท่าสี่	เลย	02 แม่น้ำโขง	0213; แม่น้ำโขงส่วนที่ 4	1,949,304	755,745	17.615760	101.410070	2558	Rain Gauge	เชื่อมโยงข้อมูลได้	042-821-328	สถานีหลัก	นายสุจินต์ ชาวเขยตุง	086-0872438	ตรวจสอบสภาพการใช้งาน เมื่อวันที่ 29 เม.ย. 2564
77	STN1358	บ้านปลาลำ	1	ปลาลำ	ภูเรือ	เลย	02 แม่น้ำโขง	0212; น้ำसान	1,923,571	750,535	17.383950	101.358000	2558	Rain Gauge	เชื่อมโยงข้อมูลได้	042-821-328	สถานีหลัก	นางสมพรญา ไสประดิษฐ์	089-5632745	ตรวจสอบสภาพการใช้งาน เมื่อวันที่ 29 เม.ย. 2564
78	STN1362	บ้านนาข้าว	5	ป่าท่อน	ด่านซ้าย	เลย	02 แม่น้ำโขง	0213; แม่น้ำโขงส่วนที่ 4	1,938,641	731,261	17.522130	101.178310	2558	Rain Gauge	สถานีชำรุด	042-821-328	สถานีหลัก	น.ส.ณัฐชยา สารมโน	085-7555117	ตรวจสอบสภาพการใช้งาน เมื่อวันที่ 29 เม.ย. 2564
79	STN1363	บ้านนาบ่อ	4	แสงกา	นาหัว	เลย	02 แม่น้ำโขง	0210; แม่น้ำโขงส่วนที่ 3	1,932,680	704,222	17.470910	100.923170	2558	Rain Gauge	กำลังเชื่อมโยงข้อมูล	042-821-328	สถานีหลัก	น.ส.สุวิรัตน์ สิงห์รักษ์	087-0574995	ตรวจสอบสภาพการใช้งาน เมื่อวันที่ 29 เม.ย. 2564
80	STN1372	บ้านป่าข้าวหลาม	6	นาโป่ง	เมืองเลย	เลย	02 แม่น้ำโขง	0215; แม่น้ำเลยตอนล่าง	1,927,955	778,894	17.420210	101.625280	2558	Rain Gauge	กำลังเชื่อมโยงข้อมูล	042-821-328	สถานีหลัก	นายพิระ ก้อมมะณี	086-2356757	ตรวจสอบสภาพการใช้งาน เมื่อวันที่ 29 เม.ย. 2564
81	STN1379	บ้านแก้วดาว	6	นาดี	ด่านซ้าย	เลย	02 แม่น้ำโขง	0210; แม่น้ำโขงส่วนที่ 3	1,928,389	726,998	17.429960	101.137100	2558	Rain Gauge	กำลังเชื่อมโยงข้อมูล	042-821-328	สถานีหลัก	นายสำเนียง เนตรแสงศรี	080-1866657	ตรวจสอบสภาพการใช้งาน เมื่อวันที่ 29 เม.ย. 2564
82	STN1380	บ้านหัวนา	3	แสงกา	นาหัว	เลย	02 แม่น้ำโขง	0210; แม่น้ำโขงส่วนที่ 3	1,934,797	711,937	17.489320	100.996000	2558	Rain Gauge	กำลังเชื่อมโยงข้อมูล	042-821-328	สถานีหลัก	นายสันติ น้อยสุข	081-9742107	ตรวจสอบสภาพการใช้งาน เมื่อวันที่ 29 เม.ย. 2564
83	STN1385	บ้านห้วยทอง	3	โพนสูง	ด่านซ้าย	เลย	02 แม่น้ำโขง	0212; น้ำसान	1,909,365	743,302	17.256430	101.288370	2558	Rain Gauge	สถานีชำรุด	042-821-328	สถานีหลัก	นายภูทธิพร พรหมมวัน	085-4618064	ถอดหน้าจอส่อง (อัปเดต 20 พ.ค. 65)
84	STN1386	บ้านนาบ่อ	6	กเกษมชน	ด่านซ้าย	เลย	02 แม่น้ำโขง	0211; น้ำท่อน	1,890,051	719,635	17.084370	101.063950	2558	Rain Gauge	เชื่อมโยงข้อมูลได้	042-821-328	สถานีหลัก	นายภูฤกษ์ แซ่เถา	087-1978449	ตรวจสอบสภาพการใช้งาน เมื่อวันที่ 29 เม.ย. 2564
85	STN1392	บ้านโพธิ์ทอง	3	เชียงกลม	ป่าขาม	เลย	02 แม่น้ำโขง	0216; แม่น้ำโขงส่วนที่ 5	1,973,970	815,564	17.830730	101.976690	2558	Rain Gauge	เชื่อมโยงข้อมูลได้	042-821-328	สถานีหลัก	นางวาทินี ตันมา	092-8829682	ตรวจสอบสภาพการใช้งาน เมื่อวันที่ 29 เม.ย. 2564
86	STN1393	บ้านวังนก	3	ห้วยบ่อซิม	ป่าขาม	เลย	02 แม่น้ำโขง	0216; แม่น้ำโขงส่วนที่ 5	1,967,683	815,719	17.773960	101.977480	2558	Rain Gauge	กำลังเชื่อมโยงข้อมูล	042-821-328	สถานีหลัก	นายพงษ์ไธ ก้อมมะณี	098-6685251	ตรวจสอบสภาพการใช้งาน เมื่อวันที่ 29 เม.ย. 2564
87	STN1394	บ้านเชียงคาน	1	เชียงคาน	เชียงคาน	เลย	02 แม่น้ำโขง	0216; แม่น้ำโขงส่วนที่ 5	1,979,976	780,065	17.889770	101.643150	2558	Rain Gauge	กำลังเชื่อมโยงข้อมูล	042-821-328	สถานีหลัก	นายวรวุฒิ แกมเสิดา	087-8624609	ตรวจสอบสภาพการใช้งาน เมื่อวันที่ 29 เม.ย. 2564
88	STN1406	บ้านหนองบัว	1	หนองบัว	ภูเรือ	เลย	02 แม่น้ำโขง	0212; น้ำसान	1,930,650	750,623	17.447870	101.359650	2558	Rain Gauge	เชื่อมโยงข้อมูลได้	042-821-328	สถานีหลัก	นางวิกรม โภษาจันทร์	083-3414353	ตรวจสอบสภาพการใช้งาน เมื่อวันที่ 29 เม.ย. 2564
89	STN1413	บ้านเลวไร่ไผ่	1	เลวไร่ไผ่	ภูหลวง	เลย	02 แม่น้ำโขง	0215; แม่น้ำเลยตอนล่าง	1,887,510	768,059	17.056280	101.518410	2558	Rain Gauge	เชื่อมโยงข้อมูลได้	042-821-328	สถานีหลัก	น.ส.ณัฐนิชา พิณสอน	095-5381596	ตรวจสอบสภาพการใช้งาน เมื่อวันที่ 29 เม.ย. 2564
90	STN1414	บ้านโคกหนองแห้ว	3	เลวไร่ไผ่	ภูหลวง	เลย	02 แม่น้ำโขง	0215; แม่น้ำเลยตอนล่าง	1,888,559	771,058	17.065400	101.546690	2558	Rain Gauge	เชื่อมโยงข้อมูลได้	042-821-328	สถานีหลัก	นายสำเนียง ศรีจันทร์	093-4604264	ตรวจสอบสภาพการใช้งาน เมื่อวันที่ 29 เม.ย. 2564
91	STN1419	บ้านหัวทรายคำ	6	นาเชม	เมืองเลย	เลย	02 แม่น้ำโขง	0215; แม่น้ำเลยตอนล่าง	1,954,539	780,456	17.660050	101.643450	2558	Rain Gauge	กำลังเชื่อมโยงข้อมูล	042-821-328	สถานีหลัก	นายศสมบุญสิงห์ รังษย	083-3454791	ตรวจสอบสภาพการใช้งาน เมื่อวันที่ 29 เม.ย. 2564
92	STN1431	บ้านใหม่พัฒนา*	10	ห้วยพิชัย	ป่าขาม	เลย	02 แม่น้ำโขง	0216; แม่น้ำโขงส่วนที่ 5	1,986,544	814,695	17.944350	101.970660	2558	Float Gauge	สถานีชำรุด	042-821-328	สถานีหลัก	นายพูน สารนิม	062-4064766	ถอดหน้าจอส่อง, ถอดอุปกรณ์ตัวนำ (อัปเดต 20 พ.ค. 65)
93	STN1466	บ้านเทพประทีป	9	นาเว้ง	สังคม	หนองคาย	02 แม่น้ำโขง	0217; ห้วยน้ำโสม	1,994,283	198,648	18.016100	102.154060	2558	Rain Gauge	เชื่อมโยงข้อมูลได้	042-411-248	สถานีหลัก	นายชอุ่ม พิลาคูน	ตรวจสอบสภาพการใช้งาน เมื่อวันที่ 8 เม.ย. 2563 เวลา 13:45 น.	
94	STN1506	บ้านหัวสี่เหลี่ยม	5	น้ำมน	เมืองเลย	เลย	02 แม่น้ำโขง	0215; แม่น้ำเลยตอนล่าง	1,940,593	780,940	17.534060	101.646180	2558	Rain Gauge	เชื่อมโยงข้อมูลได้	042-821-328	สถานีหลัก	นายบุญเลิศ รมณีศรี	086-242-8631	ตรวจสอบสภาพการใช้งาน เมื่อวันที่ 29 เม.ย. 2564
95	STN1523	บ้านเหล่ากอก	1	เหล่ากอก	นาหัว	เลย	02 แม่น้ำโขง	0210; แม่น้ำโขงส่วนที่ 3	1,935,413	699,546	17.496020	100.879410	2558	Rain Gauge	เชื่อมโยงข้อมูลได้	042-821-328	สถานีหลัก	นายคณิตศาสตร์ จันทร์คุณ	062-1376211	ตรวจสอบสภาพการใช้งาน เมื่อวันที่ 29 เม.ย. 2564

การตรวจสอบความพร้อมสถานีตรวจวัดสภาพน้ำทางไกลอัตโนมัติ (โทรมาตร) 2565

ส่วนอุทกวิทยาที่ 1,2,3 เชียงคาน สำนักงานทรัพยากรน้ำภาค 3 จ.อุดรธานี

วันที่สำรวจ 20 เมษายน 2565

ลำดับ	ชื่อสถานี	รหัสสถานี	ปีที่ก่อสร้าง	ข้อมูลที่ตรวจวัด			ตำบล	อำเภอ	จังหวัด	ลุ่มน้ำหลัก	รหัสลุ่มน้ำหลัก	Zone	UTM (N)	UTM (E)	lat_y	long_x	สภาพการใช้งาน (ได้/ไม่ได้)			ผู้สำรวจ		ผู้ดูแล			หมายเหตุ
				ฝน	ระดับน้ำ	รูปภาพ/วิดีโอ											ฝน	ระดับน้ำ	รูปภาพ/วิดีโอ	ชื่อ	ตำแหน่ง	ชื่อ	ตำแหน่ง	เบอร์ติดต่อ	
1	แม่น้ำเลย	STN0110		/	/	/	กุดป่อง	เมือง	เลย	โขง	02	47	1,936,400	790,332	17.495000	101.734000	x	x	/	สังเวียน อังคุนันท์	พนักงานวัดระดับน้ำ	นายภมล อาศัย	พนักงานวัดระดับน้ำ	062 281 5534	
2	ห้วยโสม	STN046	2553	/	/		สังคม	สังคม	หนองคาย	โขง	02	48	1,998,788	211,946	18.058571	102.278915	x	x		สังเวียน อังคุนันท์	พนักงานวัดระดับน้ำ				
3	ห้วยน้ำสวย	STN042	2553	/	/		สระใคร	สระใคร	หนองคาย	โขง	02	48	1,956,451	265,007	17.682597	102.784592	x	x		สังเวียน อังคุนันท์	พนักงานวัดระดับน้ำ	นายคง ผมศักดิ์		084 683 5517	
4	ศรีวิไล	STN050	2553	/			ศรีวิไล	ศรีวิไล	บึงกาฬ	โขง	02	48	2,010,255	367,891	18.177336	103.750897	x			สังเวียน อังคุนันท์	พนักงานวัดระดับน้ำ				
5	ไชยวาน	STN051	2553	/			ไชยวาน	ไชยวาน	อุดรธานี	โขง	02	48	1,911,955	311,639	17.285046	103.227942	x			จักรภัทร โคตรตาแสง	พนักงานวัดระดับน้ำ	จักรภัทร โคตรตาแสง	พนักงานวัดระดับน้ำ	092 503 2444	
6	สุวรรณคูหา		2553	/			สุวรรณคูหา	สุวรรณคูหา	หนองบัว	โขง	02	48	1,943,903	211,240	17.562946	102.279780	x			จักรภัทร โคตรตาแสง	พนักงานวัดระดับน้ำ	จักรภัทร โคตรตาแสง	พนักงานวัดระดับน้ำ	092 503 2444	
7	ห้วยหลวง		2553	/	/	/	หมู่น	เมือง	อุดรธานี	โขง	02	48	1,934,259	266,076	17.482266	102.797094	x	x	x	จักรภัทร โคตรตาแสง	พนักงานวัดระดับน้ำ	จักรภัทร โคตรตาแสง	พนักงานวัดระดับน้ำ	092 503 2444	กล่องถอดเก็บ



การตรวจสอบความพร้อมสถานีส่งสัญญาณด้วยภาพจากกล้อง CCTV 2565

ส่วนอุทกวิทยาที่ 1,2,3 สำนักงานทรัพยากรน้ำภาค 3 จ.อุตรธานี

วันที่สำรวจ 20 เมษายน 2565

ลำดับ	ชื่อสถานี	รหัสสถานี	ปีที่ก่อสร้าง	ข้อมูลที่ตรวจวัด			ตำบล	อำเภอ	จังหวัด	ลุ่มน้ำหลัก	รหัสลุ่มน้ำหลัก	zone	UTM (N)	UTM (E)	Lat_y	Long_x	สภาพการใช้งาน (ได้/ไม่ได้)			ผู้สำรวจ		ผู้ดูแล			หมายเหตุ
				ฝน	ระดับน้ำ	รูปภาพ/วิดีโอ											ฝน	ระดับน้ำ	รูปภาพ/วิดีโอ	ชื่อ	ตำแหน่ง	ชื่อ	ตำแหน่ง	เบอร์ติดต่อ	
1	ศูนย์ฯ เชียงคาน			-	-	/	เชียงคาน	เชียงคาน	เลย	โขง	02	47	1,981,123	782,915	17.899754	101.670178	-	-	/	นายกมล อาศัย	พนักงานวัดระดับน้ำ	นายกมล อาศัย	พนักงานวัดระดับน้ำ	062-2815534	
2	วัดศรีชมภูองค์ตั้ง	105	2551	-	-	/	น้ำโมง	ท่าบ่อ	หนองคาย	โขง	02	48	1,978,150	243,107	17.876125	102.575615	-	-	/	นายสังเวียน อังคุนันท์	พนักงานวัดระดับน้ำ	นายบัณฑิต จรุงจางา		087-5789371	
3	บ้านท่าสะอาด	107	2554	-	-	/	ท่าสะอาด	เขกา	บึงกาฬ	โขง	02	48	1,985,709	369,338	17.955616	103.766126	-	-	x	นายสังเวียน อังคุนันท์	พนักงานวัดระดับน้ำ	นายวิระ บุญวี		082-7229745	
4	ส่วนอุทกวิทยาที่ 1 หนองคาย	103	2551	-	-	/	มีชัย	เมือง	หนองคาย	โขง	02	48	1,978,125	258,070	17.877600	102.716744	-	-	x	นายสังเวียน อังคุนันท์	พนักงานวัดระดับน้ำ	นายสังเวียน อังคุนันท์	พนักงานวัดระดับน้ำ	084-7434992	
5	ห้วยหลวง	103	2551	/	/	/	หมื่น	เมือง	อุตรธานี	โขง	02	48	1,934,259	266,076	17.482266	102.797094		/	x	จักรภัทร โคตรตาแสง	พนักงานวัดระดับน้ำ	จักรภัทร โคตรตาแสง	พนักงานวัดระดับน้ำ	085-7434992	กล้องถอดเก็บ
6	แม่น้ำเลย			/	/	/	กุดป่อง	เมือง	เลย	โขง	02	47	1,936,400	790,332	17.495000	101.734000			/	นายกมล อาศัย	พนักงานวัดระดับน้ำ	นายกมล อาศัย	พนักงานวัดระดับน้ำ	062-2815534	

**การตรวจสอบความพร้อมสถานีอู่ - อุทกวิทยา 2565**  
**ส่วนอุทกวิทยาที่ 1,2,3 เชียงคน สำนักงานทรัพยากรน้ำภาค 3 จ.อุดรธานี**  
**วันที่สำรวจ 20 เมษายน 2565**

ลำดับ	รหัสสถานี	ชื่อสถานี	ตำบล	อำเภอ	จังหวัด	HYD	MET	Zone	Lat_Y	Long_x	สภาพการใช้งาน	ผู้ดูแล	เบอร์ติดต่อ	หมายเหตุ
1	020105	แม่น้ำโขงที่เชียงคน		เชียงคน	เลย	/	/	48	18.173333	102.043333	ปกติ	นายจักรพันธ์ ขำประไพ	093-5417698	
2	020106	แม่น้ำโขงที่บ้านคกเลา		เชียงคน	เลย	/		47	17.985000	101.750000	ปกติ	นางจรรวรม ปากดีหวาน	095-6648769	
3	020107	แม่น้ำโขงที่บ้านปากชม		ปากชม	เลย	/		47	18.023333	101.888333	ปกติ	นายมานิต พรหมลา	080-1890122	
4	020108	แม่น้ำโขงที่บ้านคกเว้า		ปากชม	เลย	/		47	17.896667	101.668333	ปกติ	นางสาวไพลิน กำภูด	080-7534346	
5	021101	น้ำหมันที่ด่านซ้าย		ด่านซ้าย	เลย	/	/	47	17.285000	101.151667	ปกติ	นางอนุรีย์ วิจิตรจันทร์	096-9743730	
6	021102	บ้านโคกงาม		ด่านซ้าย	เลย		/	47	17.355000	101.240000	ปกติ	นางสาวจุฬาลักษณ์ ธรรมวรรณ	087-0823052	
7	021201	น้ำสานที่ตั้งเขื่อน		ภูเรือ	เลย	/	/	47	17.431667	101.270000	ปกติ	นายสุภาพ คำภาจุม	093-3704970	
8	021202	บ้านสานตม		ภูเรือ	เลย	/		47	17.433333	101.483333	ปกติ	นางศิวราภรณ์ สงเกิดทอง	085-7578589	
9	021203	บ้านหนองบัว		ภูเรือ	เลย	/		47	17.450000	101.366667	ปกติ	นางสาวนวิรัตน์ วรรณทองสูง	085-7578589	
10	021302	น้ำเหืองที่บ้านปากห้วย		ท่าลี่	เลย	/	/	47	17.703333	101.415000	ปกติ	นางสาวณัฐธินี ดวงตา	062-3621969	
11	021502	น้ำเลยที่วังสะพุง		วังสะพุง	เลย	/	/	47	17.298333	101.780000	ปกติ	นางจารณี พลชา	063-5094793	
12	021503	น้ำเลยที่บ้านเลยวังไสย์		ภูหลวง	เลย	/	/	47	17.051667	101.520000	ปกติ	นายอมร มีศรี	082-1262302	
13	020110	แม่น้ำโขงที่บ้านสังคม (แก้งไก่อ)		สังคม	หนองคาย	/		48	18.059011	102.280617	ปกติ			
14	020111	แม่น้ำโขงที่บ้านผาดั้ง		สังคม	หนองคาย	/	/	48	18.023548	102.375647	ปกติ			
15	020112	แม่น้ำโขงที่บ้านโคกซวก		ศรีเชียงใหม่	หนองคาย	/		48	17.989680	102.417014	ปกติ			
16	020113	แม่น้ำโขงที่ท่าบ่อ		ท่าบ่อ	หนองคาย	/	/	48	17.840864	102.587994	ปกติ			
17	020114	แม่น้ำโขงที่หนองคาย		เมือง	หนองคาย	/	/	48	17.878022	102.716540	ปกติ			
18	020115	แม่น้ำโขงที่บ้านปากสวย		เมือง	หนองคาย	/		48	17.970587	103.013493	ปกติ			
19	020116	แม่น้ำโขงที่โพนพิสัย		โพนพิสัย	หนองคาย	/	/	48	18.023446	103.074970	ปกติ			
20	020117	แม่น้ำโขงที่บ้านหนองบัว		ปากคาด	บึงกาฬ	/		48	18.420725	103.297464	ปกติ			
21	020118	แม่น้ำโขงที่บ้านห้วยดอกไม้		เมือง	บึงกาฬ	/		48	18.339152	103.803790	ปกติ			
22	020119	แม่น้ำโขงที่ปุงคล้า		ปุงคล้า	บึงกาฬ	/		48	18.296378	103.997991	ปกติ			
23	021801	บ้านหนองปลาปาก		ศรีเชียงใหม่	หนองคาย		/	48	17.926638	102.523883	ปกติ			
24	021802	น้ำโมงที่บ้านป่าจิว		ท่าบ่อ	หนองคาย	/		48	17.875990	102.575654	ปกติ			
25	021803	น้ำโมงที่บ้านกรวด		ท่าบ่อ	หนองคาย	/		48	17.819847	102.441612	ปกติ			
26	021804	ห้วยทอนที่บ้านโพธิ์ตาก		โพธิ์ตาก	หนองคาย	/		48	17.834028	102.409641	ปกติ			
27	021805	ห้วยโมงบ้านป่าแฝง		ท่าบ่อ	หนองคาย	/		48	17.881568	102.528801	ปกติ			
28	022007	น้ำสวยที่บ้านสมสะอาด		สระใคร	หนองคาย	/	/	48	17.610446	102.735229	ปกติ			
29	022013	น้ำสวยที่บ้านน้ำสวย		สระใคร	หนองคาย	/		48	17.682526	102.784649	ปกติ			
30	022014	ห้วยสวยที่บ้านปากสวย		เมือง	หนองคาย	/		48	17.975531	103.001402	ปกติ			
31	022015	น้ำสวยที่บ้านนาคอม		เพ็ญ	อุดรธานี	/		48	17.732755	102.848981	ปกติ			
32	022016	น้ำสวยที่บ้านเชียงอาด		โพนพิสัย	หนองคาย	/		48	17.906785	102.882446	ปกติ			
33	022017	น้ำสวยที่บ้านทุ่งม่วง		เพ็ญ	อุดรธานี	/		48	17.838760	102.847739	ปกติ			
34	022018	น้ำสวยที่บ้านจอมตาล		เพ็ญ	อุดรธานี	/		48	17.794930	102.838826	ปกติ			

การตรวจสอบความพร้อมสถานีอู่ - อุทกวิทยา 2565  
 ส่วนอุทกวิทยาที่ 1,2,3 เชียงคาน สำนักงานทรัพยากรน้ำภาค 3 จ.อุดรธานี  
 วันที่สำรวจ 20 เมษายน 2565

ลำดับ	รหัสสถานี	ชื่อสถานี	ตำบล	อำเภอ	จังหวัด	HYD	MET	Zone	Lat_Y	Long_x	สภาพการใช้งาน	ผู้ดูแล	เบอร์ติดต่อ	หมายเหตุ
35	022019	น้ำสวยที่บ้านหนองศรีเจริญ		เพ็ญ	อุดรธานี	/		48	17.723828	102.851274	ปกติ			
36	022021	น้ำเพ็ญที่บ้านยามกาน้อย		เพ็ญ	อุดรธานี	/		48	17.762802	102.885515	ปกติ			
37	022306	บ้านบึงกาฬ		เมือง	บึงกาฬ	/		48	18.364163	103.655829	ปกติ			
38	022502	น้ำสงครามที่บ้านโนนสวรรค์		เซกา	บึงกาฬ	/		48	17.927641	103.783889	ปกติ			
39	022601	ห้วยคลองที่บ้านท่าศรีชมชื่น		พรเจริญ	บึงกาฬ	/		48	18.086740	103.550358	ปกติ			
40	022701	ห้วยอีที่บ้านหนองยาง		เซกา	บึงกาฬ	/		48	17.918996	103.925629	ปกติ			
41	022002	อูทห้วยขวางบ้านศรีบุญเรือง		บ้านผือ	อุดรธานี	/		48	17.584696	102.719925	ปกติ	นายสุวรรณ ชูรดี		
42	022003	อูทบ้านดงเย็น		บ้านผือ	อุดรธานี	/		48	17.558028	102.641308	ปกติ	น.ส.อรทัย มูลหาร		
43	022005	อูทห้วยค่านางรุนบ้านนาสี		บ้านผือ	อุดรธานี	/		48	17.501473	102.630185	ปกติ	นางมะลิวัลย์ ไววอน		
44	022501	อูทน้ำสงครามบ้านท่ากแดง		คำตากล้า	บึงกาฬ	/		48	17.869194	103.775116	ปกติ	นางสุดตา อุเทนท่า		
45	022011	อูทห้วยขวาง		เมือง	อุดรธานี	/		48	17.550450	102.716047	ปกติ	นายสมควร สารดี		
46	022102	อูทกห้วยหลวงบ้านท่าตูม		เมือง	อุดรธานี	/		48	17.482266	102.797094	ปกติ	นางพิศมัย พรหมโสภา		
47	022501	อูทกน้ำสงครามบ้านท่ากแดง		เซกา	บึงกาฬ	/		48	17.869188	103.775114	ปกติ	นางสุดตา อุเทนท่า		
48	022505	อูทกน้ำสงครามบ้านหาดแพง		ศรีสงคราม	นครพนม	/		48	17.675398	104.286194	ปกติ	นางปราณี บุพศิริ		
49	022801	อูทกน้ำยามบ้านคอนสาย		วานรนิวาส	สกลนคร	/		48	17.559643	103.733612	ปกติ	นายสมควร วงษ์อักษร		
50	022103	อูทกน้ำห้วยหลวงที่บ้านหมากหญ้า		หนองวัวซอ	อุดรธานี	/		48	17.309596	102.637503	ปกติ	นายจินดา สารักษ์		จ้างเฉพาะห้วงฤดูฝนเดือน พ.ค.-ก.ย.

## ภาคผนวก 4

สถานีตรวจวัดแหล่งน้ำขนาดเล็ก

สถานีตรวจวัดปริมาณน้ำเก็บกักในแหล่งน้ำขนาดเล็ก ปี 2565  
 ส่วนอุทกวิทยาที่ 1,2 สำนักงานทรัพยากรน้ำภาค 3 จ.อุดรธานี

ลำดับ	ชื่ออ่างเก็บน้ำ	ตำบล	อำเภอ	จังหวัด	ลองติจูด	ละติจูด	ความจุ้กเก็บ (ล้าน ลบ.ม.)	โครงการ	แหล่งน้ำ	น้ำออก	หมายเหตุ
1	อ่างเก็บน้ำห้วยเจิม	ทรายขาว	วังสะพุง	เลย	101.650845	17.211949	1.991	แหล่งน้ำภาคตะวันออกเฉียงเหนือ	นายบรรเจ็ด พรหมมาศ	นางสาวอัจฉราพร คุณพ่อง	
2	หนองบ่ิน	วิศิษฐ์	เมือง	บึงกาฬ	103.662216	18.341032	0.872	แหล่งน้ำภาคตะวันออกเฉียงเหนือ	กมลชัย ช่างเหล็ก	สุนันทา สายแก้ว	
3	หนองกุดไย้	โคกก่อง	เมือง	บึงกาฬ	103.836131	18.292922	0.666	แหล่งน้ำภาคตะวันออกเฉียงเหนือ	กัมชัย บรรจงศิริ	โชคชัย บรรจงศิริ	
4	หนองบ่อ	โคกกวาง	บุงคล้า	บึงกาฬ	104.043888	18.216688	2.264	แหล่งน้ำภาคตะวันออกเฉียงเหนือ	นายวิรัต สุตพนัส	นายวีเชียร วันชัย	
5	หนองระดัง	บ้านถ่อน	ท่าบ่อ	หนองคาย	102.620926	17.787004	1.575	แหล่งน้ำภาคตะวันออกเฉียงเหนือ	นายศักดิ์ชัย เกตุแก้ว	นางอังคณา เกตุแก้ว	
6	บึงหนองคาย	วัดธาตุ	เมือง	หนองคาย	102.810089	17.855464	1.101	แหล่งน้ำภาคตะวันออกเฉียงเหนือ	เพ็ญร บันฑิต	บงอร ธาตุวิสัย	
7	อ่างเก็บน้ำห้วยเสียว	บ้านยวด	สร้างคอม	อุดรธานี	103.093758	17.763190	0.096	แหล่งน้ำภาคตะวันออกเฉียงเหนือ	งามพล วงพรม	มะลิย วงพรม	
8	หนองหมัก	จอมศรี	เพ็ญ	อุดรธานี	102.885300	17.841099	2.850	แหล่งน้ำภาคตะวันออกเฉียงเหนือ	ดวงแข สุขซึ้ง	ธีรวิภา โครตบุตร	
9	หนองงาม	กลางใหญ่	บ้านฝือ	อุดรธานี	102.411158	17.807425	3.143	แหล่งน้ำภาคตะวันออกเฉียงเหนือ	นายเรวัช สีหาปัญญา	นายสุรภาพ โครตพัฒน์	
10	หนองนาตาล	หนองนาคำ	เมือง	อุดรธานี	102.897640	17.298712	2.758	แหล่งน้ำภาคตะวันออกเฉียงเหนือ	สำลี วรรณรักษ์	มนตรี ภูสงัด	
11	หนองแล้ง	ทุ่งฝน	ทุ่งฝน	อุดรธานี	103.273739	17.467586	3.033	แหล่งน้ำภาคตะวันออกเฉียงเหนือ	นางสาวฉัตรพร เวลาวุฒิ	นางประยูร สุดาเดช	
12	หนองแค (หนองบัวบาน)	กุดสระ	เมือง	อุดรธานี	102.819371	17.468479	2.784	แหล่งน้ำภาคตะวันออกเฉียงเหนือ	สุกัน ใจสุข	สมเกียรติ เหล่าประเสริฐ	
13	หนองน้ำบ้านทุ่งยั้ง	โพนงาม	หนองหาน	อุดรธานี	102.965194	17.341365	1.089	แหล่งน้ำภาคตะวันออกเฉียงเหนือ	นายสุรศักดิ์ ปาปะกั้ง	นางไกรทอง พรหมมาไว	
14	อ่างเก็บน้ำห้วยเทา	กกลาชีวิ	ภูพาน	สกลนคร	104.026402	16.901557	1.832	แหล่งน้ำภาคตะวันออกเฉียงเหนือ	นายสอย สันพัน	นางเสวย สันพัน	
15	อ่างเก็บน้ำห้วยอ้อพัน	บ้านเหล่า	เจริญศิลป์	สกลนคร	103.546527	17.655570	2.187	แหล่งน้ำภาคตะวันออกเฉียงเหนือ	นายประถัมภ์ สุวรรณเพชร	นางไฉ่ สุวรรณเพชร	
16	หนองทุ่งมน	นาหนัง	โพนพิสัย	หนองคาย	103.111962	17.909440	0.760	แหล่งน้ำภาคตะวันออกเฉียงเหนือ	นายจิรวัฒน์ ปัญญาศรี สารวัตรกำนัน	นายสมร กองแก้ว	
17	หนองหมากแขว	โพนงาม	อากาศอำนวย	สกลนคร	104.016329	17.744715	1.519	แหล่งน้ำภาคตะวันออกเฉียงเหนือ	นางสาวพรทิพย์ นิพันธ์	นายอนุพงศ์ บงศ์บุตร	
18	บึงบ้านโคกสี	โคกสี	สว่างแดนดิน	สกลนคร	103.436785	17.628543	0.825	แหล่งน้ำภาคตะวันออกเฉียงเหนือ	จรัล ศรีประดับ	อนันต์ กัลยา	
19	หนองหลวง	หนองหลวง	สว่างแดนดิน	สกลนคร	103.374139	17.399758	2.451	แหล่งน้ำภาคตะวันออกเฉียงเหนือ	สีหา บุญเสริม	ไคสี หลักคำ	
20	หนองฮาก	โนนพะยอม	เมือง	สกลนคร	104.208677	17.043033	1.209	แหล่งน้ำภาคตะวันออกเฉียงเหนือ	เสกสรรค์ รมราศรี	วีระพีต ไช้ประภาย	
21	หนองไชยวาน	โนนงาม	อากาศอำนวย	สกลนคร	103.988616	17.753738	2.263	แหล่งน้ำภาคตะวันออกเฉียงเหนือ	วารุช ขอบไชยแสง	นิภาวรรณ สีหาจักร์	
22	อ่างเก็บน้ำห้วยหนองเขม	นาหัวบ่อ	โนนสวรรค์	นครพนม	104.411680	17.459323	1.001	แหล่งน้ำภาคตะวันออกเฉียงเหนือ	สุวิดา โยลีย์	ไชโย โยลีย์	
23	อ่างเก็บน้ำห้วยน้ำบ่อ	หาดแพง	ศรีสงคราม	นครพนม	104.307066	17.695993	0.789	แหล่งน้ำภาคตะวันออกเฉียงเหนือ	วีระพันธ์ ศรีวรสาร	นายจระัน บุพศิริ	
24	อ่างเก็บน้ำห้วยหนองโคก	เหล่าพัฒนา	นาหว้า	นครพนม	104.122191	17.575364	0.927	แหล่งน้ำภาคตะวันออกเฉียงเหนือ	นายทาไสย์ คำชนะ	นายนเรศ บุพศิริ	
25	อ่างเก็บน้ำวังนองเหนือ	ดอนเตย	นาทม	นครพนม	104.066745	17.760371	2.521	แหล่งน้ำภาคตะวันออกเฉียงเหนือ	นางสาวดวงใจ ปุราณเคน	นางบุญเตรียม เศษเพ็ง	
26	หนองช้าง	ท่าบ่อสงคราม	ศรีสงคราม	นครพนม	104.176828	17.637276	1.012	แหล่งน้ำภาคตะวันออกเฉียงเหนือ	นายเทอดทูล ยะภักดี	นางยุวดี คณะพันธ์ุ	
27	อ่างเก็บน้ำหนองพงโตน	สามพง	ศรีสงคราม	นครพนม	104.135744	17.705320	0.986	แหล่งน้ำภาคตะวันออกเฉียงเหนือ	นายประสิทธิ์ ชินสาร	นายวานิช ติยะบุตร	
28	หนองเครือเขา	บ้านแพง	บ้านแพง	นครพนม	104.202554	17.985123	2.062	แหล่งน้ำภาคตะวันออกเฉียงเหนือ	นพคุณ คุณทอง	นายกุศล แปลงสาร	
29	อ่างเก็บน้ำห้วยโคน	นาเดื่อ	ศรีสงคราม	นครพนม	104.259909	17.608068	1.559	แหล่งน้ำภาคตะวันออกเฉียงเหนือ	นางวรรณิดา เกษมสินธุ์	นายบันชา เกษมสินธุ์	
30	สระหนองฝือ	ศรีสงคราม	ศรีสงคราม	นครพนม	104.272900	17.640221	0.397	แหล่งน้ำภาคตะวันออกเฉียงเหนือ	นางรัตนา บรรณกิจ	นายประสพโชค ทองเสลา	
31	บึงชวน	นาพุ	เพ็ญ	อุดรธานี	102.761901	17.571029	4.534	แหล่งน้ำภาคตะวันออกเฉียงเหนือ	นางสาวสนธิยา ชียางคบุตร	นางเกวาลีย์ ชุยนเสนา	
32	หนองโคก	ช้างมิ่ง	พรรณานิคม	สกลนคร	103.819838	17.334034	0.500	แหล่งน้ำภาคตะวันออกเฉียงเหนือ	นางแสงเดือน ไชยเชษฐ	นางระพีพร ป้อมไชยา	

## ภาคผนวก 5

ความพร้อมด้านความมั่นคงของอ่างเก็บน้ำ

**การสำรวจความมั่นคงของเขื่อน และอาคารประกอบ 2565**  
**ส่วนบริหารจัดการน้ำ สำนักงานทรัพยากรน้ำภาค 3 จ.อุตรธานี**  
**วันที่สำรวจ 20 เมษายน 2565**

ลำดับ	ชื่ออ่างเก็บน้ำ	ละติจูด	ลองจิจูด	ตำบล	อำเภอ	จังหวัด	ความจุ (ล้าน ลบ.ม.)	ความจุกักเก็บ (ล้าน ลบ.ม.)	ปีที่ก่อสร้าง	ภาค	ลุ่มน้ำ	สถานะถ่ายโอน	ปีถ่ายโอน	สภาพการใช้งานปัจจุบัน	หมายเหตุ
1	อ่างเก็บน้ำห้วยหนองเข็ม	17.46145487	104.4077417	นาหัวบ่อ	โพนสวรรค์	นครพนม	>2 ล้าน ลบ.ม.	2.00	2524	ภาคตะวันออกเฉียงเหนือ	โขงตะวันออกเฉียงเหนือ	ยังไม่ถ่ายโอน	-	ใช้ได้	
2	อ่างเก็บน้ำกุดเรือคำ	17.65847782	104.4258307	ท่าบ่อศรีสงคราม	ศรีสงคราม	นครพนม	>2 ล้าน ลบ.ม.	2.00	2535	ภาคตะวันออกเฉียงเหนือ	โขงตะวันออกเฉียงเหนือ	ยังไม่ถ่ายโอน	-	ใช้ได้	
3	อ่างเก็บน้ำห้วยน้ำบ่อ	17.6886471	104.2984932	หาดแพง	ศรีสงคราม	นครพนม	>2 ล้าน ลบ.ม.	6.20	2522	ภาคตะวันออกเฉียงเหนือ	โขงตะวันออกเฉียงเหนือ	ยังไม่ถ่ายโอน	-	ใช้ได้	
4	อ่างเก็บน้ำหนองสาหร่าย	17.70612047	104.3452734	พนอม	ท่าอุเทน	นครพนม	>2 ล้าน ลบ.ม.	4.61	2535	ภาคตะวันออกเฉียงเหนือ	โขงตะวันออกเฉียงเหนือ	ยังไม่ถ่ายโอน	-	ใช้ได้	
5	อ่างเก็บน้ำห้วยหนองโคก	17.574146	104.1181711	เหล่าพัฒนา	นาหว้า	นครพนม	>2 ล้าน ลบ.ม.	2.98	2536	ภาคตะวันออกเฉียงเหนือ	โขงตะวันออกเฉียงเหนือ	ยังไม่ถ่ายโอน	-	ใช้ได้	
6	อ่างเก็บน้ำวังนองเหนือ	17.77223001	104.0612395	ดอนเตย	นาทม	นครพนม	2 ล้าน ลบ.ม.	2.00	2535	ภาคตะวันออกเฉียงเหนือ	โขงตะวันออกเฉียงเหนือ	ยังไม่ถ่ายโอน	-	ใช้ได้	
7	อ่างเก็บน้ำห้วยเซิม	17.21833567	101.6482295	ทรายขาว	วังสะพุง	เลย	>2 ล้าน ลบ.ม.	2.00	2537	ภาคตะวันออกเฉียงเหนือ	โขงตะวันออกเฉียงเหนือ	ยังไม่ถ่ายโอน	-	ใช้ได้	
8	อ่างเก็บน้ำห้วยเทา	16.9010828	104.0328192	กกปลาซิว	ภูพาน	สกลนคร	>2 ล้าน ลบ.ม.	2.50	2532	ภาคตะวันออกเฉียงเหนือ	โขงตะวันออกเฉียงเหนือ	ยังไม่ถ่ายโอน	-	ใช้ได้	
9	อ่างเก็บน้ำห้วยอีพัน	17.65909744	103.5523819	บ้านเหล่า	เจริญศิลป์	สกลนคร	>2 ล้าน ลบ.ม.	3.72	2522	ภาคตะวันออกเฉียงเหนือ	โขงตะวันออกเฉียงเหนือ	ยังไม่ถ่ายโอน	-	ใช้ได้	
10	อ่างเก็บน้ำพาน	17.85311072	103.0752832	สร้างคอม	สร้างคอม	อุตรธานี	>2 ล้าน ลบ.ม.	30.00	2520	ภาคตะวันออกเฉียงเหนือ	โขงตะวันออกเฉียงเหนือ	ยังไม่ถ่ายโอน	-	ใช้ได้	
11	อ่างเก็บน้ำห้วยเสียว	17.76033059	103.0829339	บ้านยวด	สร้างคอม	อุตรธานี	>2 ล้าน ลบ.ม.	2.00	2520	ภาคตะวันออกเฉียงเหนือ	โขงตะวันออกเฉียงเหนือ	ยังไม่ถ่ายโอน	-	ใช้ได้	