

## แผนปฏิบัติการบรรเทาภาวะน้ำท่วมและภาวะน้ำแล้งของสำนักงานทรัพยากรน้ำภาค 11

### 1. บทนำ

กรมทรัพยากรน้ำ ในฐานะที่เป็นหน่วยงานปฏิบัติในสังกัดกระทรวงทรัพยากรธรรมชาติและสิ่งแวดล้อม มีภารกิจรับผิดชอบเกี่ยวกับทรัพยากรน้ำผิวดินในพื้นที่นอกเขตชลประทาน/พื้นที่เกษตรน้ำฝน จำนวน 117 ล้านไร่ ซึ่งศักยภาพด้านทรัพยากรน้ำของพื้นที่จะขึ้นอยู่กับปริมาณฝนที่ตกในพื้นที่เป็นหลัก เนื่องจากไม่มีแหล่งเก็บกักน้ำขนาดใหญ่และระบบชลประทาน ที่จะใช้สามารถควบคุมปริมาณน้ำและการใช้น้ำของพื้นที่ได้ ทำให้พื้นที่นอกเขตชลประทาน ต้องเผชิญเหตุกับปัญหาภัยพิบัติอันเกิดจากน้ำ ไม่ว่าจะเป็นปัญหาภาวะน้ำท่วมและปัญหาภาวะน้ำแล้ง และเนื่องจากปัจจัยของการเกิดเหตุวิกฤติน้ำในพื้นที่นอกเขตชลประทานไม่สามารถควบคุมได้ การเตรียมความพร้อมในการเผชิญเหตุจึงเป็นสิ่งสำคัญ เพื่อให้หน่วยงานมีความพร้อมในการช่วยเหลือประชาชนที่ได้รับความเดือดร้อนจากปัญหาวิกฤติน้ำได้อย่างมีประสิทธิภาพ ซึ่งกรมทรัพยากรน้ำ ได้รับการจัดสรรงบประมาณในการบริหารจัดการเพื่อรองรับสภาวะวิกฤติน้ำ ตั้งแต่ปีงบประมาณ พ.ศ. 2556 ถึงปัจจุบัน โดยได้จัดสรรงบประมาณดังกล่าว ลงสู่สำนักงานทรัพยากรน้ำภาค 11 เพื่อใช้ปฏิบัติงานให้ความช่วยเหลือประชาชนที่ได้รับความเดือดร้อนจากปัญหาภาวะน้ำแล้งและภาวะน้ำท่วม จึงต้องมีการจัดทำแผนปฏิบัติการบรรเทาภาวะน้ำแล้งและภาวะน้ำท่วม เพื่อใช้เป็นคู่มือในการปฏิบัติงานร่วมกับหน่วยงานที่เกี่ยวข้อง และทำให้การใช้จ่ายงบประมาณและผลการปฏิบัติงานช่วยเหลือประชาชนที่ได้รับความเดือดร้อนจากภัยพิบัติด้านน้ำเป็นไปอย่างมีประสิทธิภาพ

นอกจากนี้ สำนักงานทรัพยากรน้ำแห่งชาติ ซึ่งเป็นหน่วยงานกำกับนโยบายด้านทรัพยากรน้ำของประเทศ ได้กำหนดให้หน่วยงานที่เกี่ยวข้องปฏิบัติตามปฏิทินการบริหารจัดการทรัพยากรน้ำช่วงฤดูฝนและฤดูแล้ง โดยกรมทรัพยากรน้ำเป็นหนึ่งในหน่วยงานที่ต้องถือปฏิบัติตามปฏิทินดังกล่าว จึงจัดทำแผนปฏิบัติการบรรเทาภาวะน้ำแล้งและภาวะน้ำท่วม เพื่อตอบสนองนโยบายของสำนักงานทรัพยากรน้ำแห่งชาติ

### 2. วัตถุประสงค์

1) เพื่อเป็นการเตรียมความพร้อมในการรับมือกับภาวะน้ำแล้งและภาวะน้ำท่วมของกรมทรัพยากรน้ำ โดยเฉพาะการเตรียมความพร้อมของระบบปฏิบัติการเฝ้าระวังและเตือนภัยล่วงหน้าน้ำหลาก-ดินถล่ม (Early Warning System) ระบบตรวจวัดสถานการณ์น้ำทางไกลอัตโนมัติ อุปกรณ์เครื่องมือ (เครื่องสูบน้ำ รถบรรทุกน้ำ รถยนต์บรรทุก เรือท้องแบน) ความพร้อมด้านความมั่นคงแข็งแรงของอาคารชลศาสตร์ ความพร้อมของเจ้าหน้าที่ด้านการเฝ้าระวังสถานการณ์ เจ้าหน้าที่ด้านการปฏิบัติงานเชิงพื้นที่รายจังหวัด และรายชื่อผู้รู้ประจำสถานีเตือนภัยล่วงหน้าน้ำหลาก-ดินถล่มในพื้นที่

2) เพื่อให้กรมทรัพยากรน้ำ มีแผนปฏิบัติการบรรเทาภาวะน้ำแล้งและภาวะน้ำท่วม ที่ตอบสนองต่อการดำเนินงานตามมาตรการรองรับสถานการณ์ฤดูแล้งและฤดูฝนของสำนักงานทรัพยากรน้ำแห่งชาติ

3) เพื่อให้สำนักงานทรัพยากรน้ำภาค 11 มีแผนปฏิบัติการบรรเทาภาวะน้ำแล้งและภาวะน้ำท่วมของสำนักงานทรัพยากรน้ำภาค 11 ที่จะใช้เป็นคู่มือในการปฏิบัติงานเผชิญเหตุ โดยบูรณาการกับหน่วยงานที่เกี่ยวข้องในพื้นที่รับผิดชอบ เช่น จังหวัด สำนักงานป้องกันและบรรเทาสาธารณภัยเขต สำนักงานป้องกันและบรรเทาสาธารณภัยจังหวัด สำนักงานทรัพยากรธรรมชาติและสิ่งแวดล้อมจังหวัด เป็นต้น

### 3. ประโยชน์ที่ได้รับ

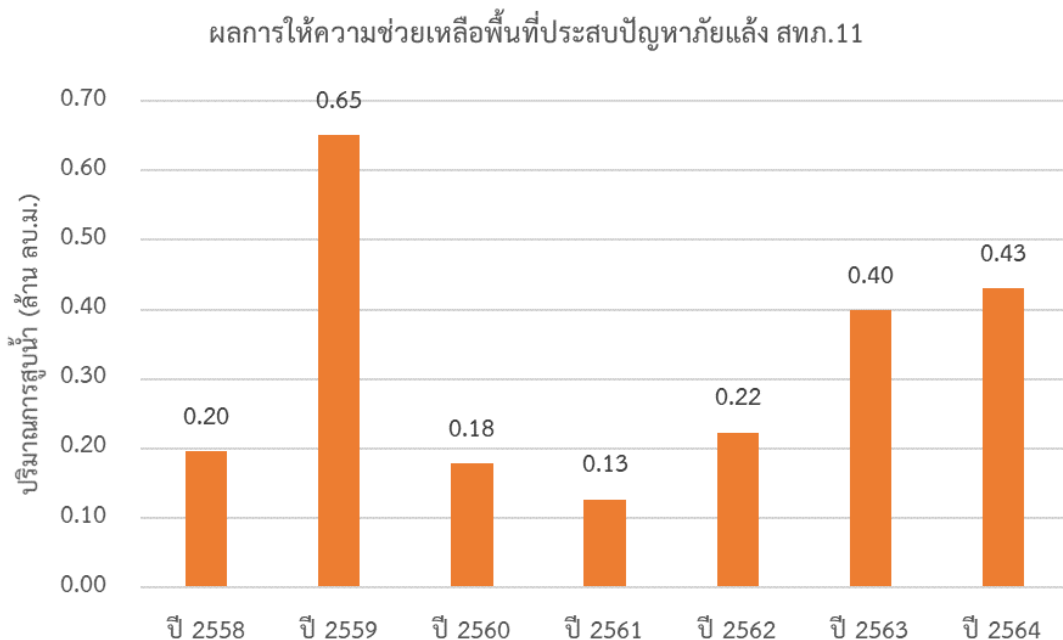
1) กรมทรัพยากรน้ำ โดยเฉพาะสำนักงานทรัพยากรน้ำภาค 11 มีความพร้อมที่จะปฏิบัติงานเผชิญเหตุกับปัญหาภัยพิบัติอันเกิดจากน้ำ และบูรณาการกับหน่วยงานที่เกี่ยวข้อง ในการให้ความช่วยเหลือประชาชนที่ได้รับเดือดร้อนจากปัญหาภาวะน้ำแล้งและภาวะน้ำท่วมได้อย่างทันต่อเหตุการณ์

2) กรมทรัพยากรน้ำ สามารถปฏิบัติงานที่ตอบสนองต่อปฏิทินการบริหารจัดการทรัพยากรน้ำช่วงฤดูฝน และฤดูแล้งของสำนักงานทรัพยากรน้ำแห่งชาติ

3) สำนักงานทรัพยากรน้ำภาค 11 มีคู่มือในการปฏิบัติงานเผชิญเหตุ โดยบูรณาการกับหน่วยงานที่เกี่ยวข้องได้อย่างมีประสิทธิภาพ

### 4. สรุปผลการให้ความช่วยเหลือของสำนักงานทรัพยากรน้ำภาค 11

ผลการให้ความช่วยเหลือพื้นที่ประสบปัญหาภัยแล้งตั้งแต่ ปี พ.ศ. 2558 – 2564



## 5. งบประมาณที่ได้รับการจัดสรร



หมายเหตุ : \*ศปว ได้รับการโอนภารกิจตั้งแต่ปี พ.ศ. 2563

\*\* งบประมาณที่จัดสรรลงหน่วยงาน ปรับตามความเป็นจริง ตั้งแต่ปี พ.ศ. 2563-2564

\*\*\* งบประมาณปี พ.ศ. 2565 ประเมินตามหลักเกณฑ์การจัดสรรงบประมาณ

## 6. ข้อมูลเชิงพื้นที่

### 6.1 พื้นที่รับผิดชอบของสำนักงานทรัพยากรน้ำภาค 11

สำนักงานทรัพยากรน้ำภาค 11 มีพื้นที่รับผิดชอบ 4 จังหวัด ประกอบด้วย จังหวัดมุกดาหาร ยโสธร อำนาจเจริญ และอุบลราชธานี รายละเอียดแสดงดังรูปที่ 1

### 6.2 พื้นที่เสี่ยงน้ำท่วม

#### 6.2.1 พื้นที่เสี่ยงน้ำท่วมเดือนกรกฎาคม ประกอบด้วย

1) จังหวัดยโสธร จำนวน 7 อำเภอ ประกอบด้วย กุดชุม ค้อวัง คำเขื่อนแก้ว ทรายมูล ป่าดัว มหาชนะชัย และเมืองยโสธร

2) จังหวัดอำนาจเจริญ จำนวน 5 อำเภอ ประกอบด้วย ปทุมราชวงศา พนา เมืองอำนาจเจริญ ลืออำนาจ และหัวตะพาน

3) จังหวัดอุบลราชธานี จำนวน 19 อำเภอ ประกอบด้วย กุดข้าวปุ้น เขื่องใน โขงเจียม ดอนมดแดง เดชอุดม ตระการพืชผล ตาลชุม นาจะหลวย นาเยี่ย บუნทริก พิบูลมังสาหาร ม่วงสามสิบ เมืองอุบลราชธานี วารินชำราบ ศรีเมืองใหม่ สว่างวีระวงศ์ สำโรง สิรินธร และเหล่าเสือโก้ก

#### 6.2.2 พื้นที่เสี่ยงน้ำท่วมเดือนสิงหาคม ประกอบด้วย

1) จังหวัดยโสธร จำนวน 7 อำเภอ ประกอบด้วย กุดชุม ค้อวัง คำเขื่อนแก้ว ทรายมูล ป่าดัว มหาชนะชัย และเมืองยโสธร

2) จังหวัดอำนาจเจริญ จำนวน 5 อำเภอ ประกอบด้วย ปทุมราชวงศา พนา เมืองอำนาจเจริญ ลืออำนาจ และหัวตะพาน

3) จังหวัดอุบลราชธานี จำนวน 19 อำเภอ ประกอบด้วย กุดข้าวปุ้น เขื่องใน โขงเจียม ดอนมดแดง เดชอุดม ตระการพืชผล ตาลชุม นาจะหลวย นาเยีย บუნทริก พิบูลมังสาหาร ม่วงสามสิบ เมืองอุบลราชธานี วารินชำราบ ศรีเมืองใหม่ สว่างวีระวงศ์ สำโรง สิรินคร และเหล่าเสือโก้ก

#### 6.2.3 พื้นที่เสี่ยงน้ำท่วมเดือนกันยายน ประกอบด้วย

1) จังหวัดยโสธร จำนวน 7 อำเภอ ประกอบด้วย กุดชุม ค้อวัง คำเขื่อนแก้ว ทรายมูล ป่าติ้ว มหาชนะชัย และเมืองยโสธร

2) จังหวัดอำนาจเจริญ จำนวน 5 อำเภอ ประกอบด้วย ปทุมราชวงศา พนา เมืองอำนาจเจริญ ลืออำนาจ และหัวตะพาน

3) จังหวัดอุบลราชธานี จำนวน 19 อำเภอ ประกอบด้วย กุดข้าวปุ้น เขื่องใน โขงเจียม ดอนมดแดง เดชอุดม ตระการพืชผล ตาลชุม นาจะหลวย นาเยีย บუნทริก พิบูลมังสาหาร ม่วงสามสิบ เมืองอุบลราชธานี วารินชำราบ ศรีเมืองใหม่ สว่างวีระวงศ์ สำโรง สิรินคร และเหล่าเสือโก้ก

#### 6.2.4 พื้นที่เสี่ยงน้ำท่วมเดือนตุลาคม ประกอบด้วย

1) จังหวัดยโสธร จำนวน 7 อำเภอ ประกอบด้วย กุดชุม ค้อวัง คำเขื่อนแก้ว ทรายมูล ป่าติ้ว มหาชนะชัย และเมืองยโสธร

2) จังหวัดอำนาจเจริญ จำนวน 5 อำเภอ ประกอบด้วย ปทุมราชวงศา พนา เมืองอำนาจเจริญ ลืออำนาจ และหัวตะพาน

3) จังหวัดอุบลราชธานี จำนวน 19 อำเภอ ประกอบด้วย กุดข้าวปุ้น เขื่องใน โขงเจียม ดอนมดแดง เดชอุดม ตระการพืชผล ตาลชุม นาจะหลวย นาเยีย บუნทริก พิบูลมังสาหาร ม่วงสามสิบ เมืองอุบลราชธานี วารินชำราบ ศรีเมืองใหม่ สว่างวีระวงศ์ สำโรง สิรินคร และเหล่าเสือโก้ก

#### 6.2.5 พื้นที่เสี่ยงน้ำท่วมเดือนพฤศจิกายน ประกอบด้วย

1) จังหวัดยโสธร จำนวน 7 อำเภอ ประกอบด้วย กุดชุม ค้อวัง คำเขื่อนแก้ว ทรายมูล ป่าติ้ว มหาชนะชัย และเมืองยโสธร

2) จังหวัดอำนาจเจริญ จำนวน 5 อำเภอ ประกอบด้วย ปทุมราชวงศา พนา เมืองอำนาจเจริญ ลืออำนาจ และหัวตะพาน

3) จังหวัดอุบลราชธานี จำนวน 19 อำเภอ ประกอบด้วย กุดข้าวปุ้น เขื่องใน โขงเจียม ดอนมดแดง เดชอุดม ตระการพืชผล ตาลชุม นาจะหลวย นาเยีย บუნทริก พิบูลมังสาหาร ม่วงสามสิบ เมืองอุบลราชธานี วารินชำราบ ศรีเมืองใหม่ สว่างวีระวงศ์ สำโรง สิรินคร และเหล่าเสือโก้ก

#### 6.2.6 พื้นที่เสี่ยงน้ำท่วมเดือนธันวาคม ประกอบด้วย

1) จังหวัดยโสธร จำนวน 7 อำเภอ ประกอบด้วย กุดชุม ค้อวัง คำเขื่อนแก้ว ทรายมูล ป่าติ้ว มหาชนะชัย และเมืองยโสธร

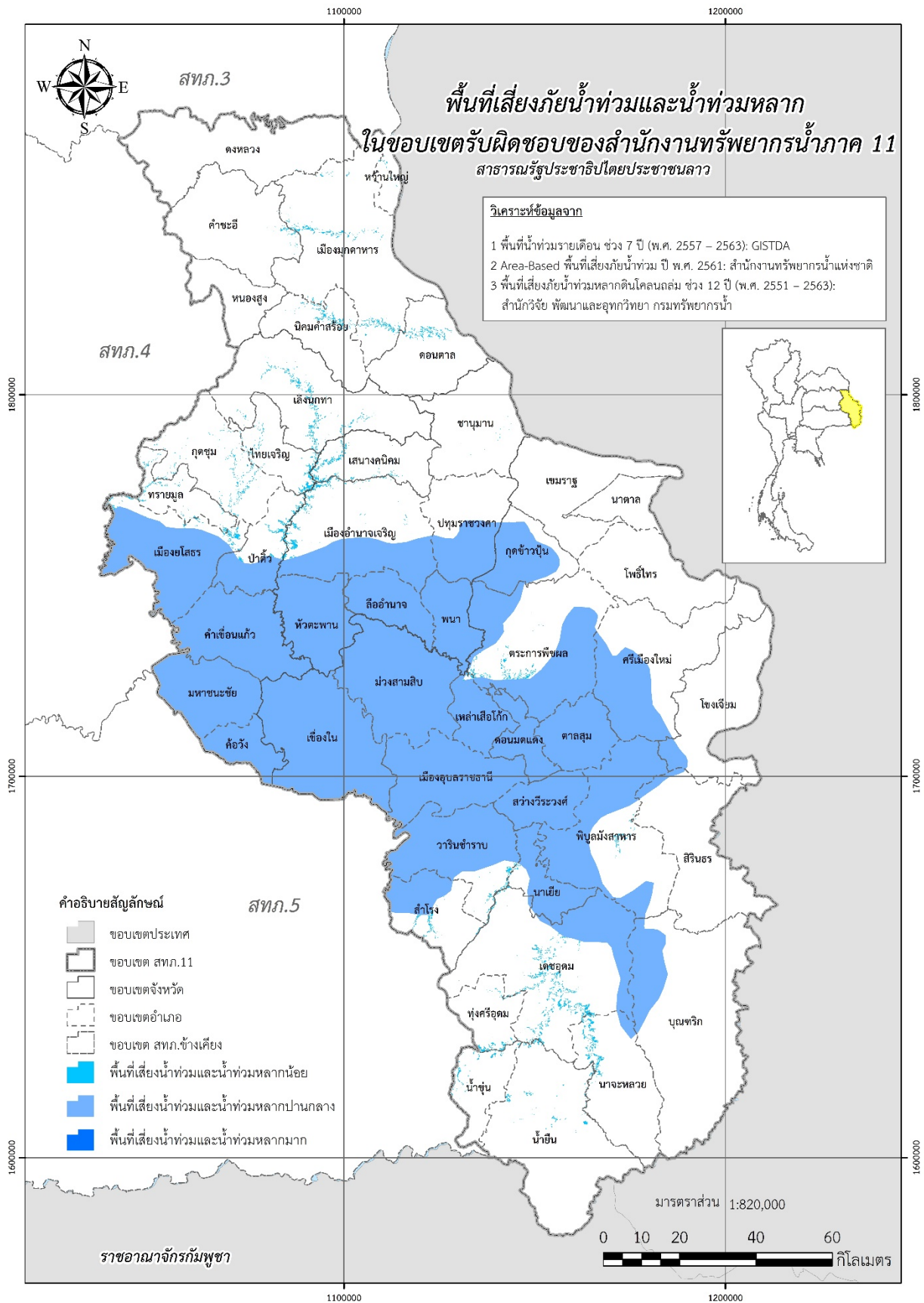
2) จังหวัดอำนาจเจริญ จำนวน 5 อำเภอ ประกอบด้วย ปทุมราชวงศา พนา เมืองอำนาจเจริญ ลืออำนาจ และหัวตะพาน

3) จังหวัดอุบลราชธานี จำนวน 19 อำเภอ ประกอบด้วย กุดข้าวปุ้น เขื่องใน โขงเจียม ดอนมดแดง เดชอุดม ตระการพืชผล ตาลชุม นาจะหลวย นาเยีย บუნทริก พิบูลมังสาหาร ม่วงสามสิบ เมืองอุบลราชธานี วารินชำราบ ศรีเมืองใหม่ สว่างวีระวงศ์ สำโรง สิรินธร และเหล่าเสือโก้ก

รายละเอียดแสดงดังรูปที่ 2 และสรุปรายละเอียดระดับตำบลแสดงในภาคผนวก 1



รูปที่ 1 ขอบเขตพื้นที่ความรับผิดชอบของสำนักงานทรัพยากรน้ำภาค 11



รูปที่ 2 พื้นที่เสี่ยงน้ำท่วมในขอบเขตของสำนักงานทรัพยากรน้ำภาค 11

### 6.3 พื้นที่เสี่ยงภัยแล้ง

#### 6.3.1 พื้นที่เสี่ยงภัยแล้งเดือนมกราคม ประกอบด้วย

1) จังหวัดยโสธร จำนวน 7 อำเภอ ประกอบด้วย กุดชุม ค้อวัง คำเขื่อนแก้ว ทรายมูล ป่าติ้ว มหาชนะชัย เมืองยโสธร

2) จังหวัดอำนาจเจริญ จำนวน 5 อำเภอ ประกอบด้วย ปทุมราชวงศา พนา เมืองอำนาจเจริญ ลืออำนาจ ห้วยตะพาน

3) จังหวัดอุบลราชธานี จำนวน 19 อำเภอ ประกอบด้วย กุดข้าวปุ้น เขื่องใน โขงเจียม ดอนมดแดง เดชอุดม ตระการพืชผล ตาลชุม นาจะหลวย นาเยี่ย บუნทริก พิบูลมังสาหาร ม่วงสามสิบ เมืองอุบลราชธานี วารินชำราบ ศรีเมืองใหม่ สว่างวีระวงศ์ สำโรง สิรินคร เหล่าเสือโก้ก

#### 6.3.2 พื้นที่เสี่ยงภัยแล้งเดือนกุมภาพันธ์ ประกอบด้วย

1) จังหวัดมุกดาหาร จำนวน 6 อำเภอ ประกอบด้วย คำชะอี ดอนตาล นิคมคำสร้อย เมืองมุกดาหาร หนองสูง ห้วยใหญ่

2) จังหวัดยโสธร จำนวน 9 อำเภอ ประกอบด้วย กุดชุม ค้อวัง คำเขื่อนแก้ว ทรายมูล ป่าติ้ว มหาชนะชัย เมืองยโสธร ไทยเจริญ เลิงนกทา

3) จังหวัดอำนาจเจริญ จำนวน 5 อำเภอ ประกอบด้วย ปทุมราชวงศา พนา เมืองอำนาจเจริญ ลืออำนาจ ห้วยตะพาน

4) จังหวัดอุบลราชธานี จำนวน 19 อำเภอ ประกอบด้วย กุดข้าวปุ้น เขื่องใน โขงเจียม ดอนมดแดง เดชอุดม ตระการพืชผล ตาลชุม นาจะหลวย นาเยี่ย บุนทริก พิบูลมังสาหาร ม่วงสามสิบ เมืองอุบลราชธานี วารินชำราบ ศรีเมืองใหม่ สว่างวีระวงศ์ สำโรง สิรินคร เหล่าเสือโก้ก

#### 6.3.3 พื้นที่เสี่ยงภัยแล้งเดือนมีนาคม ประกอบด้วย

1) จังหวัดมุกดาหาร จำนวน 6 อำเภอ ประกอบด้วย คำชะอี ดอนตาล นิคมคำสร้อย เมืองมุกดาหาร หนองสูง ห้วยใหญ่

2) จังหวัดยโสธร จำนวน 9 อำเภอ ประกอบด้วย กุดชุม ค้อวัง คำเขื่อนแก้ว ทรายมูล ป่าติ้ว มหาชนะชัย เมืองยโสธร ไทยเจริญ เลิงนกทา

3) จังหวัดอำนาจเจริญ จำนวน 5 อำเภอ ประกอบด้วย ปทุมราชวงศา พนา เมืองอำนาจเจริญ ลืออำนาจ ห้วยตะพาน

4) จังหวัดอุบลราชธานี จำนวน 19 อำเภอ ประกอบด้วย กุดข้าวปุ้น เขื่องใน โขงเจียม ดอนมดแดง เดชอุดม ตระการพืชผล ตาลชุม นาจะหลวย นาเยี่ย บุนทริก พิบูลมังสาหาร ม่วงสามสิบ เมืองอุบลราชธานี วารินชำราบ ศรีเมืองใหม่ สว่างวีระวงศ์ สำโรง สิรินคร เหล่าเสือโก้ก

#### 6.3.4 พื้นที่เสี่ยงภัยแล้งเดือนเมษายน ประกอบด้วย

1) จังหวัดมุกดาหาร จำนวน 5 อำเภอ ประกอบด้วย คำชะอี นิคมคำสร้อย เมืองมุกดาหาร หนองสูง ห้วยใหญ่



2) จังหวัดยโสธร จำนวน 9 อำเภอ ประกอบด้วย กุดชุม ค้อวัง คำเขื่อนแก้ว ทรายมูล ป่าดัว มหาชนะชัย เมืองยโสธร ไทยเจริญ เลิงนกทา

3) จังหวัดอำนาจเจริญ จำนวน 5 อำเภอ ประกอบด้วย ปทุมราชวงศา พนา เมืองอำนาจเจริญ ลืออำนาจ ห้วยตะพาน

4) จังหวัดอุบลราชธานี จำนวน 19 อำเภอ ประกอบด้วย กุดข้าวปุ้น เขื่องใน โขงเจียม ดอนมดแดง เดชอุดม ตระการพืชผล ตาลชุม นาจะหลวย นาเยีย บუნทริก พิบูลมังสาหาร ม่วงสามสิบ เมืองอุบลราชธานี วารินชำราบ ศรีเมืองใหม่ สว่างวีระวงศ์ สำโรง สิรินคร เหล่าเสือโก้ก

#### 6.3.5 พื้นที่เสี่ยงภัยแล้งเดือนพฤษภาคม ประกอบด้วย

1) จังหวัดมุกดาหาร จำนวน 5 อำเภอ ประกอบด้วย คำชะอี นิคมคำสร้อย เมืองมุกดาหาร หนองสูง ห้วยใหญ่

2) จังหวัดยโสธร จำนวน 9 อำเภอ ประกอบด้วย กุดชุม ค้อวัง คำเขื่อนแก้ว ทรายมูล ป่าดัว มหาชนะชัย เมืองยโสธร ไทยเจริญ เลิงนกทา

3) จังหวัดอำนาจเจริญ จำนวน 5 อำเภอ ประกอบด้วย ปทุมราชวงศา พนา เมืองอำนาจเจริญ ลืออำนาจ ห้วยตะพาน

4) จังหวัดอุบลราชธานี จำนวน 19 อำเภอ ประกอบด้วย กุดข้าวปุ้น เขื่องใน โขงเจียม ดอนมดแดง เดชอุดม ตระการพืชผล ตาลชุม นาจะหลวย นาเยีย บუნทริก พิบูลมังสาหาร ม่วงสามสิบ เมืองอุบลราชธานี วารินชำราบ ศรีเมืองใหม่ สว่างวีระวงศ์ สำโรง สิรินคร เหล่าเสือโก้ก

#### 6.3.6 พื้นที่เสี่ยงภัยแล้งเดือนมิถุนายน ประกอบด้วย

1) จังหวัดมุกดาหาร จำนวน 1 อำเภอ ประกอบด้วย ห้วยใหญ่

2) จังหวัดยโสธร จำนวน 8 อำเภอ ประกอบด้วย กุดชุม ค้อวัง คำเขื่อนแก้ว ทรายมูล ป่าดัว มหาชนะชัย เมืองยโสธร เลิงนกทา

3) จังหวัดอำนาจเจริญ จำนวน 5 อำเภอ ประกอบด้วย ปทุมราชวงศา พนา เมืองอำนาจเจริญ ลืออำนาจ ห้วยตะพาน

4) จังหวัดอุบลราชธานี จำนวน 19 อำเภอ ประกอบด้วย กุดข้าวปุ้น เขื่องใน โขงเจียม ดอนมดแดง เดชอุดม ตระการพืชผล ตาลชุม นาจะหลวย นาเยีย บუნทริก พิบูลมังสาหาร ม่วงสามสิบ เมืองอุบลราชธานี วารินชำราบ ศรีเมืองใหม่ สว่างวีระวงศ์ สำโรง สิรินคร เหล่าเสือโก้ก

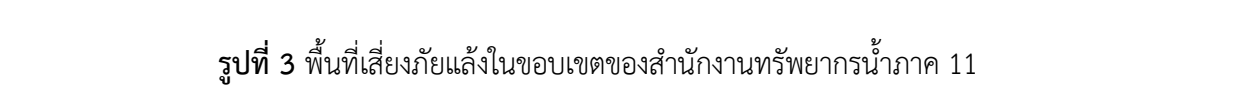
#### 6.3.7 พื้นที่เสี่ยงภัยแล้งเดือนกรกฎาคม ประกอบด้วย

1) จังหวัดยโสธร จำนวน 7 อำเภอ ประกอบด้วย กุดชุม ค้อวัง คำเขื่อนแก้ว ทรายมูล ป่าดัว มหาชนะชัย เมืองยโสธร

2) จังหวัดอำนาจเจริญ จำนวน 5 อำเภอ ประกอบด้วย ปทุมราชวงศา พนา เมืองอำนาจเจริญ ลืออำนาจ ห้วยตะพาน

3) จังหวัดอุบลราชธานี จำนวน 19 อำเภอ ประกอบด้วย กุดข้าวปุ้น เขื่องใน โขงเจียม ดอนมดแดง เดชอุดม ตระการพืชผล ตาลชุม นาจะหลวย นาเยีย บუნทริก พิบูลมังสาหาร ม่วงสามสิบ เมืองอุบลราชธานี วารินชำราบ ศรีเมืองใหม่ สว่างวีระวงศ์ สำโรง สิรินธร เหล่าเสือโก้ก

รายละเอียดแสดงดังรูปที่ 3 และสรุปรายละเอียดระดับตำบลแสดงในภาคผนวก 2



## 7. ข้อมูลความพร้อมด้านอุปกรณ์/เครื่องมือ/อาคารชลศาสตร์

7.1 ความพร้อมด้านสถานีตรวจวัดสถานการณ์น้ำ จำนวน 59 สถานี ประกอบด้วย

1) ระบบปฏิบัติการเฝ้าระวังและเตือนภัยล่วงหน้าน้ำหลาก-ดินถล่ม (Early Warning System) จำนวน 7 สถานี (<http://ews.dwr.go.th/ews/>)

2) ระบบตรวจวัดสถานการณ์น้ำทางไกลอัตโนมัติ (โทรมาตร) จำนวน 8 สถานี และระบบกล้อง CCTV จำนวน 3 สถานี สถานีอุตุ-อุทกวิทยา จำนวน 35 สถานี (รายละเอียดแสดงดังรูปที่ 4 และรายละเอียดของสถานีตรวจวัดสภาพน้ำทางไกลอัตโนมัติระบบกล้อง CCTV และสถานีอุตุ-อุทกวิทยาในภาคผนวก 3 และสามารถดูรายละเอียดได้ที่เว็บไซต์ <http://mekhala.dwr.go.th/>)

3) สถานีตรวจวัดแหล่งน้ำขนาดเล็ก จำนวน 6 แห่ง (รายละเอียดแสดงดังรูปที่ 4 และรายละเอียดของสถานีตรวจวัดแหล่งน้ำขนาดเล็กในภาคผนวก 4 และสามารถดูรายละเอียดได้ที่เว็บไซต์ <http://srm-woc.dwr.go.th/>)

7.2 ความพร้อมด้านอุปกรณ์และเครื่องมือ

1) เครื่องสูบน้ำ จำนวน 15 เครื่อง ใช้งานได้ 10 เครื่อง ประกอบด้วย

- เครื่องสูบน้ำขนาด 8 นิ้ว จำนวน 1 เครื่อง (ใช้งานได้ 1 เครื่อง)
- เครื่องสูบน้ำขนาด 10 นิ้ว จำนวน 1 เครื่อง (ใช้งานได้ 0 เครื่อง)
- เครื่องสูบน้ำขนาด 12 นิ้ว จำนวน 11 เครื่อง (ใช้งานได้ 7 เครื่อง)
- เครื่องสูบน้ำขนาด 30 นิ้ว จำนวน 2 เครื่อง (ใช้งานได้ 2 เครื่อง)

2) รถบรรทุก จำนวน 7 คัน ใช้งานได้ 7 คัน ประกอบด้วย

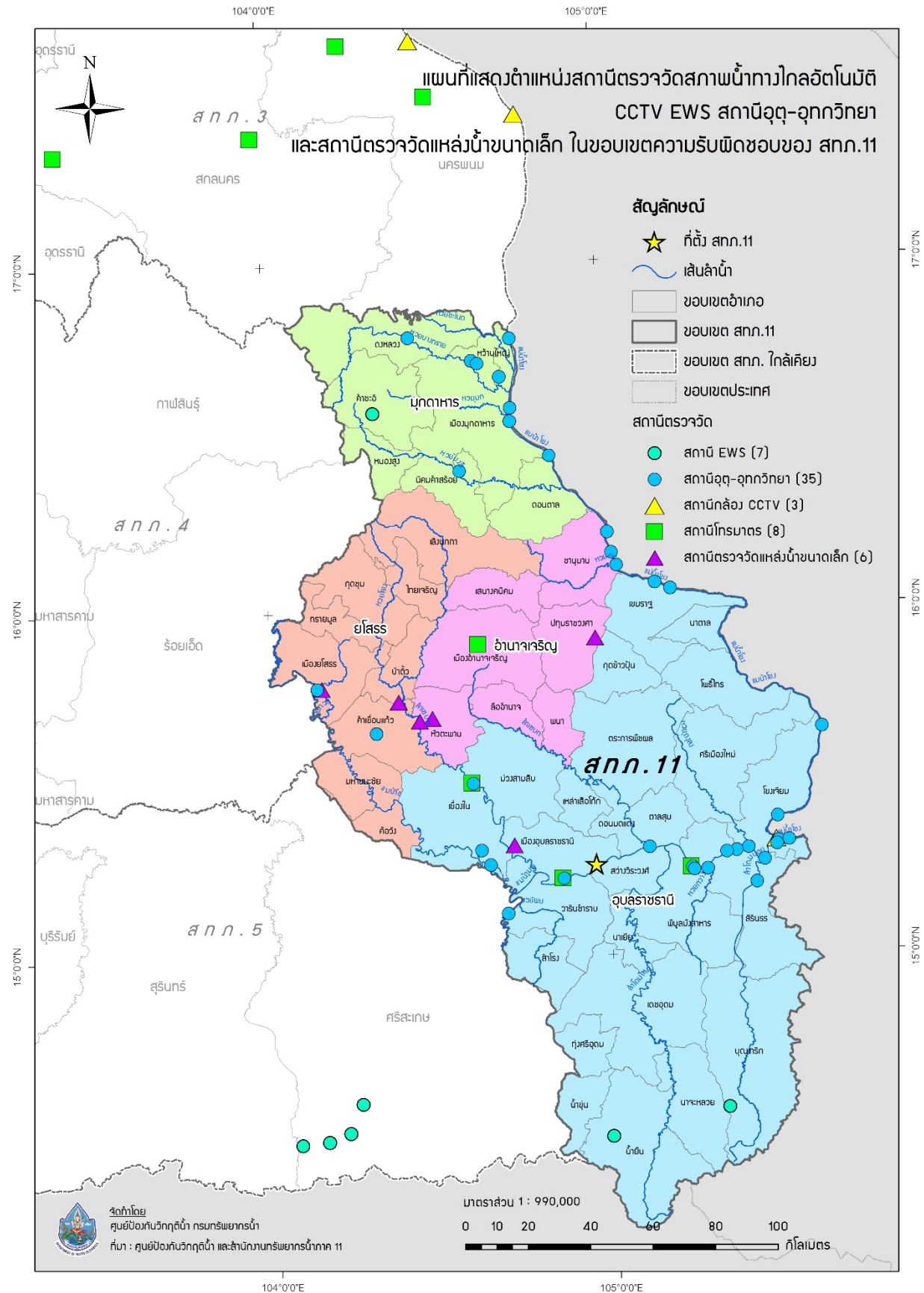
- รถยนต์บรรทุกน้ำ ขนาด 6,000 ลิตร จำนวน 1 คัน (ใช้งานได้ 1 คัน)
- รถยนต์บรรทุกน้ำ ขนาด 7,000 ลิตร จำนวน 1 คัน (ใช้งานได้ 1 คัน)
- รถยนต์บรรทุก 6 ล้อ จำนวน 2 คัน (ใช้งานได้ 2 คัน)
- รถยนต์บรรทุก 6 ล้อ พร้อมเครน จำนวน 2 คัน (ใช้งานได้ 2 คัน)
- รถยนต์บรรทุกขนาด 1 ตัน จำนวน 1 คัน (ใช้งานได้ 1 คัน)

3) เรือ จำนวน 5 ลำ ใช้งานได้ 5 ลำ ประกอบด้วย

- เรือท้องแบน จำนวน 4 ลำ (ใช้งานได้ 4 ลำ)
- เรือตรวจการ จำนวน 1 ลำ (ใช้งานได้ 1 ลำ)

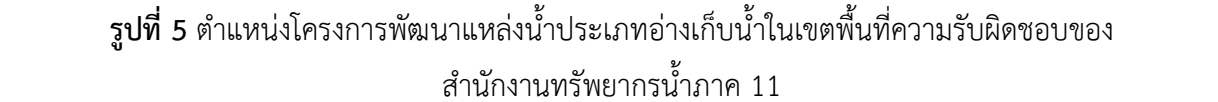
4) ความพร้อมด้านความมั่นคงของอ่างเก็บน้ำ จำนวน 2 แห่ง (ใช้งานได้ 2 แห่ง)

รายละเอียดของความพร้อมด้านความมั่นคงของอ่างเก็บน้ำแสดงดังรูปที่ 5 และรายละเอียดของความพร้อมด้านความมั่นคงของอ่างเก็บน้ำในภาคผนวก 5



รูปที่ 4 ตำแหน่งสถานีตรวจวัดสภาพน้ำทางไกลอัตโนมัติ CCTV EWS สถานีอุตุ-อุทกวิทยา และสถานีตรวจวัดแหล่งน้ำขนาดเล็ก ในเขตพื้นที่ความรับผิดชอบของสำนักงานทรัพยากรน้ำภาค 11





## 8. ข้อมูลความพร้อมด้านบุคลากร

8.1 เจ้าหน้าที่ด้านเฝ้าระวังสถานการณ์ด้านภาวะน้ำท่วมและภาวะน้ำแล้ง จำนวน 41 ราย

ลำดับ	ชื่อ-นามสกุล	สถานที่	เบอร์โทรศัพท์
1	นายเข้มทอง โพธิ์มา	อุบลราชธานี	081-8674878
2	นายชลินศรี ไทยยิ่ง	อุบลราชธานี	065-9792154
3	นายปิยะ ทิพย์อักษร	มุกดาหาร	098-6396467
4	นายชูศักดิ์ ผิวงาม	อำนาจเจริญ	086-5856705
5	นายอัศวิน พรประสิทธิ์	อุบลราชธานี	087-9351939
6	นายธีระชัย ทิวาวงค์	อุบลราชธานี	089-2038497
7	นางศิริพร เศษแสงศรี	อุบลราชธานี	099-3859100
8	นายวรเดช บุญรังษี	ยโสธร	083-3756447
9	นายสมเกียรติ คำควร	อุบลราชธานี	089-8641304
10	นายนิคม ชะนีวงศ์	อุบลราชธานี	080-7291681
11	นายสมัย โลหะ	ยโสธร	089-4251117
12	นายประจวบ คงดี	อุบลราชธานี	098-1952693
13	นายวสันต์ สุพรม	อำนาจเจริญ	086-6496896
14	นายสมจิต แสงกูรัง	อำนาจเจริญ	064-3900507
15	นายกริช ไสพันธ์	อำนาจเจริญ	084-0355466
16	นายพิชิต พรหมประกาย	อำนาจเจริญ	088-1152590
17	นายนิยม จิตตพันธ์	อำนาจเจริญ	081-9992884
18	นายมงคล นิลแสง	มุกดาหาร	095-6572205
19	นายคมกฤษ ยืนยั้ง	มุกดาหาร	063-7525225
20	นายบุญสืบ วงศ์ณรัตน์	มุกดาหาร	093-3375181
21	นายอุทิศ กิ่งวัน	อุบลราชธานี	098-1404305
22	นายโชคชัย พรประสิทธิ์	อุบลราชธานี	085-1057588
23	นายสุทัศน์ ธรรมสัตย์	ยโสธร	093-4973734
24	นายณรงค์ แก้วลาด	ยโสธร	089-2038497
25	นายคำใส พูลทรัพย์	ยโสธร	088-0481255
26	นายนิรันดร แสงสว่าง	ยโสธร	085-31033462
27	นางปัด นาคาด	อำนาจเจริญ	081-2618807
28	นางวิลาศลักษณ์ จิตตพันธ์	ยโสธร	065-4093049
29	นายกิตติพงษ์ อินทวงศ์	มุกดาหาร	090-3418304

30	นางศิริพร ทวีโคตร	มุกดาหาร	081-9747559
31	นายไชยศรี บุรีแสง	อุบลราชธานี	093-4271724
32	นายทำนอง ดวงสมร	อุบลราชธานี	099-1393129
33	นายอัทวัฒน์ พัฒนาราช	อุบลราชธานี	094-3047899
34	นายวุฒิไกร ไชยขาว	อุบลราชธานี	087-0560398
35	นายวิฑูรย์ คัดอยู่	มุกดาหาร	087-4381813
36	นายประภาส เดชรัตน์	ยโสธร	087-9351939
37	นางหนูกร อัมพันธ์	อุบลราชธานี	095-6720013
38	นางจรรยา กิ่งวัน	อุบลราชธานี	087-1551714
39	นายวุฒิไกร ไชยขาว	อุบลราชธานี	087-0560398
40	นายทำนอง ดวงสมร	อุบลราชธานี	099-1393129
41	นายอัทวัฒน์ พัฒนาราช	อุบลราชธานี	094-3047899

8.2 เจ้าหน้าที่ด้านการปฏิบัติงานเชิงพื้นที่รายจังหวัด จำนวน 35 ราย

ลำดับ	ชื่อ-นามสกุล	สถานที่	เบอร์โทรศัพท์
1	นายชลินศรี ไทยยิ่ง	อุบลราชธานี	065-9792154
2	นายเข้มทอง โพธิ์มา	อุบลราชธานี	081-8674878
3	นายอัศวิน พรประสิทธิ์	อุบลราชธานี	087-9351939
4	นายธีระชัย ทิววงศ์	อุบลราชธานี	089-2038497
5	นายสมเกียรติ คำควร	อุบลราชธานี	089-8641304
6	นายนิคม ชะนีวงศ์	อุบลราชธานี	080-7291681
7	นายประจวบ คงดี	อุบลราชธานี	098-1952693
8	นางหนูกร อัมพันธ์	อุบลราชธานี	085-1057588
9	นายอุทิศ กิ่งวัน	อุบลราชธานี	098-1404305
10	นายโชคชัย พรประสิทธิ์	อุบลราชธานี	085-1057588
11	นางจรรยา กิ่งวัน	อุบลราชธานี	087-1551714
12	นายวรเดช บุญรังษี	ยโสธร	083-3756447
13	นายประภาส เดชรัตน์	ยโสธร	087-9351939
14	นายสมัย โลหะ	ยโสธร	089-4251117
15	นายณรงค์กร แก้วลาด	ยโสธร	089-2038497
16	นายคำใส พูลทรัพย์	ยโสธร	088-0481255
17	นายนิรันดร์ แสงสว่าง	ยโสธร	085-31033462
18	นายสุทัศน์ ธรรมสัจย์	ยโสธร	093-4973734



19	นางวิลาศลักษณ์ จัตตพันธุ์	โยธธ	065-4093049
20	นายปิยะ ทิพย์อักษร	มุกดาหาร	098-6396467
21	นางศิริพร เศษแสงศรี	มุกดาหาร	099-3859100
22	นายวิฑูรย์ คิออยู่	มุกดาหาร	087-4381813
23	นายบุญสืบ วงศ์ณรัตน์	มุกดาหาร	093-3375181
24	นายคมกฤษ ยืนย้ง	มุกดาหาร	063-7525225
25	นายมงคล นิลแสง	มุกดาหาร	095-6572205
26	นายกิตติพงษ์ อินทวงศ์	มุกดาหาร	090-3418304
27	นางศิริพร ทวีโคตร	มุกดาหาร	081-9747559
28	นายชูศักดิ์ ผิวงาม	อำนาจเจริญ	086-5856705
29	นายกริช ไสพันธ์	อำนาจเจริญ	084-0355466
30	นายวสันต์ สุพรม	อำนาจเจริญ	086-6496896
31	นายสมจิต แสงกรุง	อำนาจเจริญ	064-3900507
32	นายพิชิต พรหมประกาย	อำนาจเจริญ	088-1152590
33	นายนิยม จัตตพันธุ์	อำนาจเจริญ	081-9992884
34	นายธนกฤต สุวรรณพัฒน์	อำนาจเจริญ	081-2651904
35	นางปัด นาคาด	อำนาจเจริญ	081-2618807

8.3 รายชื่อผู้รู้ประจำสถานีเตือนภัยล่วงหน้าน้ำหลาก-ดินถล่มในพื้นที่ จำนวน 7 ราย รายละเอียดของรายชื่อและเบอร์โทรศัพท์ผู้รู้ในภาคผนวก 3

8.4 รายชื่อเจ้าหน้าที่ส่วนกลางในการติดตามสถานการณ์ด้านภาวะน้ำท่วมและภาวะน้ำแล้ง

ลำดับ	ชื่อ-นามสกุล	ตำแหน่ง	เบอร์โทรศัพท์
ด้านภาวะน้ำท่วม			
1	นายยิ่งยง ลีคะสิริ	ผู้อำนวยการส่วนป้องกันพื้นที่เฉพาะ	081-8012785
2	นายจิรวุฒิ ประชีพนาย	วิศวกรโยธาชำนาญการ	086-3388212
3	นายยศสรณ์ ปาลเกลี้ยง	วิศวกรโยธาปฏิบัติการ	084-2492663
ด้านภาวะน้ำแล้ง			
4	นายธนากร แสงวงษ์	ผู้อำนวยการส่วนประสานการปฏิบัติงาน	081-8012781
5	นางสาวบุญยวีร์ สวรรยาพานิช	วิศวกรโยธาชำนาญการ	089-9455654
6	นายพงศ์ภัค ชีรนวนิชย์	วิศวกรโยธาปฏิบัติการ	083-0878668

ด้านการวิเคราะห์และประเมินสถานการณ์น้ำ			
7	นายสุประภาพร พัฒน์สิงห์เสนีย์	ผู้อำนวยการศูนย์เมขลา	089-7724611
8	นายจตุพงษ์ ไพบูลย์โรจนา	นักวิเคราะห์นโยบายและแผน ชำนาญการ	086-4721588
9	นายธวัช สระประเทศ	นักวิเคราะห์นโยบายและแผนปฏิบัติ การ	099-8274638

## 9. แผนปฏิบัติการบรรเทาภาวะน้ำท่วมและภาวะน้ำแล้ง

9.1 แผนปฏิบัติการเพื่อรับสถานการณ์น้ำท่วมหลากดินโคลนถล่มประจำเดือนพฤษภาคม - ตุลาคม 2565

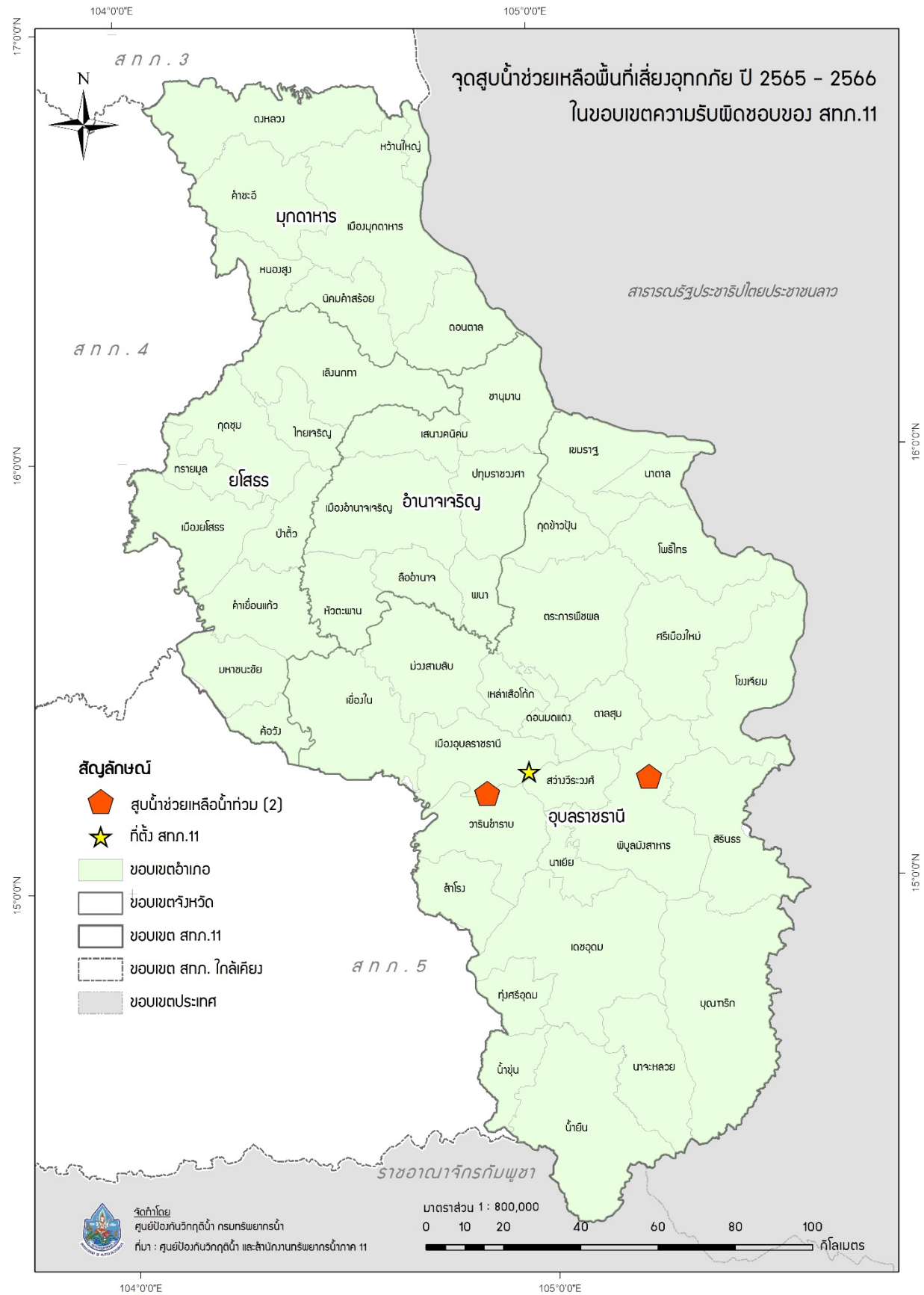
การสูบน้ำช่วยเหลือสถานการณ์น้ำท่วม มีรายละเอียดดังรูปที่ 6 ประกอบด้วย

จุดที่	ตำบล	อำเภอ	จังหวัด	ขนาด เครื่องสูบน้ำ	จำนวน (เครื่อง)	ผู้รับผิดชอบ	เบอร์โทรศัพท์
1	พิบูลมังสาหาร	พิบูลมังสาหาร	อุบลราชธานี	12	1	นายเข้มทอง โพธิ์มา	081-8764878
2	วารินชำราบ	วารินชำราบ	อุบลราชธานี	12, 30	3, 1	นายเข้มทอง โพธิ์มา	081-8764878

การแจกจ่ายน้ำช่วยเหลือสถานการณ์น้ำท่วม มีรายละเอียดดังรูปที่ 7 ประกอบด้วย

จุดที่	ตำบล	อำเภอ	จังหวัด	จำนวน (เที่ยว)	จำนวน (ลิตร)	ผู้รับผิดชอบ	เบอร์โทรศัพท์
1	เทศบาลเมือง วาริน	วารินชำราบ	อุบลราชธานี	15	90,000	นายเข้มทอง โพธิ์มา	081-8764878
2	แจระแม	เมือง	อุบลราชธานี	15	90,000	นายเข้มทอง โพธิ์มา	081-8764878
3	ในเมือง	เมือง	อุบลราชธานี	15	90,000	นายเข้มทอง โพธิ์มา	081-8764878
4	เทศบาลเมือง วาริน	วารินชำราบ	อุบลราชธานี	15	90,000	นายเข้มทอง โพธิ์มา	081-8764878
5	ในเมือง	เมือง	อุบลราชธานี	15	90,000	นายเข้มทอง โพธิ์มา	081-8764878

รวมแจกจ่ายน้ำ 75 เที่ยว จำนวน 450,000 ลิตร



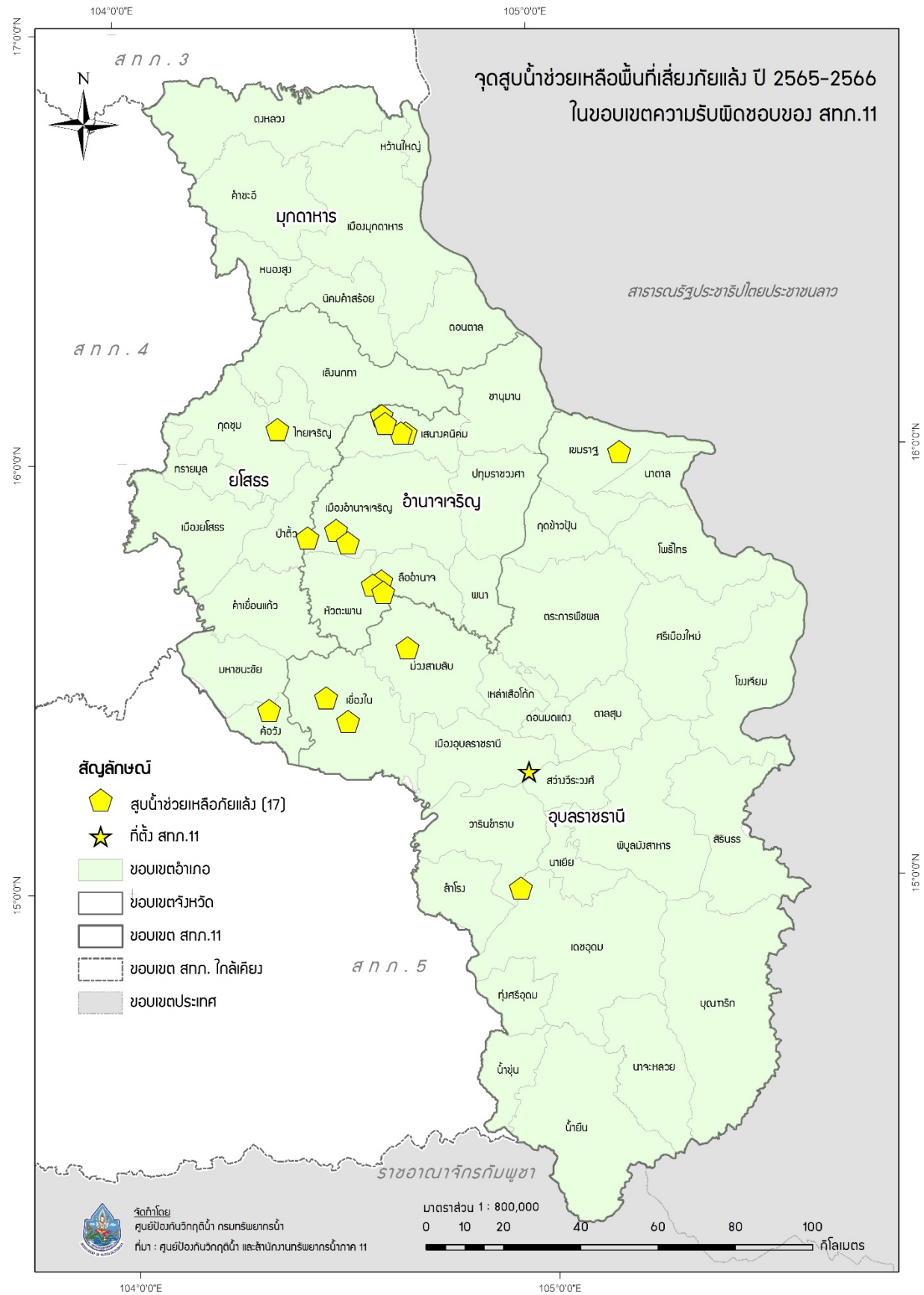
รูปที่ 6 ตำแหน่งจุดติดตั้งเครื่องสูบน้ำช่วยเหลือน้ำท่วม ในเขตพื้นที่ความรับผิดชอบ  
สำนักงานทรัพยากรน้ำภาค 11



## 9.2 แผนปฏิบัติการในการรับสถานการณ์น้ำแล้ง

การสูบน้ำช่วยเหลือสถานการณ์น้ำแล้ง มีรายละเอียดดังรูปที่ 8 ประกอบด้วย

จุดที่	ตำบล	อำเภอ	จังหวัด	ขนาด เครื่อง สูบน้ำ	จำนวน (เครื่อง)	ผู้รับผิดชอบ	เบอร์โทรศัพท์
1	น้ำปลัก	เมือง	อำนาจเจริญ	12	1	นายเข้มทอง โพธิ์มา	081-8764878
2	เสนางคนิคม	เสนางคนิคม	อำนาจเจริญ	12	1	นายเข้มทอง โพธิ์มา	081-8764878
3	ขามป้อม	เขมราฐ	อุบลราชธานี	12	1	นายเข้มทอง โพธิ์มา	081-8764878
4	ดงมะยาง	ลืออำนาจ	อำนาจเจริญ	12	1	นายเข้มทอง โพธิ์มา	081-8764878
5	เชียงเพ็ง	ป่าติ้ว	ยโสธร	12	1	นายเข้มทอง โพธิ์มา	081-8764878
6	คำเตย	ไทยเจริญ	ยโสธร	12	1	นายเข้มทอง โพธิ์มา	081-8764878
7	ไร่สีสุก	เสนางคนิคม	อุบลราชธานี	12	1	นายเข้มทอง โพธิ์มา	081-8764878
8	หนองแก้ว	ห้วยตะพาน	อำนาจเจริญ	12	1	นายเข้มทอง โพธิ์มา	081-8764878
9	หนองแก้ว	ห้วยตะพาน	อำนาจเจริญ	12	1	นายเข้มทอง โพธิ์มา	081-8764878
10	ยางชันก	เขื่องใน	อุบลราชธานี	12	1	นายเข้มทอง โพธิ์มา	081-8764878
11	สร้างถ่อ	เขื่องใน	อุบลราชธานี	12	1	นายเข้มทอง โพธิ์มา	081-8764878
12	เสนางคนิคม	เสนางคนิคม	อำนาจเจริญ	12	1	นายเข้มทอง โพธิ์มา	081-8764878
13	สระสมิง	วารินชำราบ	อุบลราชธานี	12	1	นายเข้มทอง โพธิ์มา	081-8764878
14	น้ำปลัก	เมือง	อำนาจเจริญ	12	1	นายเข้มทอง โพธิ์มา	081-8764878
15	ไร่สีสุก	เสนางคนิคม	อำนาจเจริญ	12	1	นายเข้มทอง โพธิ์มา	081-8764878
16	กุดน้ำใส	ค้อวัง	ยโสธร	12	1	นายเข้มทอง โพธิ์มา	081-8764878
17	ยางโยภาพ	ม่วงสามสิบ	อุบลราชธานี	12	1	นายเข้มทอง โพธิ์มา	081-8764878



รูปที่ 8 ตำแหน่งจุดติดตั้งเครื่องสูบน้ำช่วยเหลือภัยแล้ง ในเขตพื้นที่ความรับผิดชอบของ  
สำนักงานทรัพยากรน้ำภาค 11