



แผนปฏิบัติการ บรรเทาภาวะน้ำท่วมและภาวะน้ำแล้ง ตามปฏิทินการบริหารจัดการน้ำ ปี 2565

สำนักงาน 10 ทรัพยากรน้ำภาค



ศูนย์อำนวยการติดตาม
และแก้ไขปัญหาน้ำท่วมและน้ำแล้ง
ศูนย์ป้องกันวิกฤติน้ำ และสำนักงานทรัพยากรน้ำภาค 10
ปี พ.ศ. 2565 - 2566

คำนำ

ตามมติคณะรัฐมนตรี เมื่อวันที่ 3 พฤษภาคม 2565 รับทราบมาตรการรับมือฤดูฝน ปี 2565 และโครงการเพิ่มประสิทธิภาพการบริหารจัดการทรัพยากรน้ำในช่วงฤดูฝน ปี 2565 และการกักเก็บน้ำเพื่อฤดูแล้ง ปี 2565/2566 โดยมอบหมายหน่วยงานที่เกี่ยวข้องจัดทำแผนปฏิบัติการตามมาตรการต่อไป โดยมาตรการที่ 7 ได้มอบหมายให้กรมทรัพยากรน้ำเตรียมความพร้อม และวางแผนเครื่องจักร เครื่องมือ ประจำพื้นที่เสี่ยงน้ำท่วม และฝนน้อยกว่าค่าปกติ ให้แล้วเสร็จภายในเดือนกรกฎาคม พ.ศ. 2565

ดังนั้นกรมทรัพยากรน้ำจึงได้จัดทำแผนปฏิบัติการบรรเทาภาวะน้ำท่วมและภาวะน้ำแล้ง ประจำปี 2565/2566 ของสำนักงานทรัพยากรน้ำภาค 10 เพื่อเป็นการเตรียมความพร้อม การกำหนดแผนงาน และมาตรการเชิงปฏิบัติด้านการบรรเทาภาวะวิกฤติในแต่ละพื้นที่ โดยแผนปฏิบัติการฯ ฉบับนี้ มีวัตถุประสงค์เพื่อให้เจ้าหน้าที่ของกรมทรัพยากรน้ำและผู้ที่เกี่ยวข้อง ทราบถึงกระบวนการปฏิบัติงาน การเตรียมความพร้อม ด้านต่าง ๆ แผนปฏิบัติการบรรเทาภาวะน้ำท่วมและภาวะน้ำแล้ง และรายชื่อเจ้าหน้าที่ในการติดต่อประสานงาน ของสำนักงานทรัพยากรน้ำภาค 10

สุดท้ายนี้ ศูนย์ป้องกันวิกฤติน้ำ ขอขอบพระคุณทุกหน่วยงานภายในกรมทรัพยากรน้ำในการรวบรวม ข้อมูลด้านต่างๆ โดยเฉพาะอย่างยิ่งสำนักงานทรัพยากรน้ำภาค 10 ที่ร่วมกันจัดทำแผนปฏิบัติการบรรเทา ภาวะน้ำท่วมและภาวะน้ำแล้งให้แล้วเสร็จ และเป็นไปตามวัตถุประสงค์ที่ได้กำหนดไว้

ศูนย์ป้องกันวิกฤติน้ำ

แผนปฏิบัติการบรรเทาภาวะน้ำท่วมและภาวะน้ำแล้ง ของสำนักงานทรัพยากรน้ำภาค 10

ตามปฏิทินการบริหารจัดการทรัพยากรน้ำ ของ สำนักงานทรัพยากรน้ำแห่งชาติ

เนื้อหา	หน้า
แผนปฏิบัติการบรรเทาภาวะน้ำท่วมและภาวะน้ำแล้งของสำนักงานทรัพยากรน้ำภาค 10	1
1. บทนำ	1
2. วัตถุประสงค์	1
3. ประโยชน์ที่ได้รับ	2
4. สรุปผลการให้ความช่วยเหลือของสำนักงานทรัพยากรน้ำภาค 10	2
4.1 ผลการให้ความช่วยเหลือพื้นที่ประสบปัญหาอุทกภัยตั้งแต่ ปี พ.ศ. 2560 – 2564	2
4.2 ผลการให้ความช่วยเหลือพื้นที่ประสบปัญหาภัยแล้งตั้งแต่ ปี พ.ศ. 2558 – 2564	2
5. งบประมาณที่ได้รับการจัดสรร	3
6. ข้อมูลเชิงพื้นที่	3
6.1 พื้นที่รับผิดชอบของสำนักงานทรัพยากรน้ำภาค 10	3
6.2 พื้นที่เสี่ยงน้ำท่วม	3
6.3 พื้นที่เสี่ยงภัยแล้ง	8
7. ข้อมูลความพร้อมด้านอุปกรณ์/เครื่องมือ/อาคารชลศาสตร์	12
7.1 ความพร้อมด้านสถานีตรวจวัดสถานการณ์น้ำ	12
7.2 ความพร้อมด้านอุปกรณ์และเครื่องมือ	12
8. ข้อมูลความพร้อมด้านบุคลากร	14
8.1 เจ้าหน้าที่ด้านเฝ้าระวังสถานการณ์ด้านภาวะน้ำท่วมและภาวะน้ำแล้ง	14
8.2 เจ้าหน้าที่ด้านการปฏิบัติงานเชิงพื้นที่รายจังหวัด	14
8.3 รายชื่อผู้รู้ประจำสถานีเตือนภัยล่วงหน้าน้ำหลาก-ดินถล่มในพื้นที่	15
8.4 รายชื่อเจ้าหน้าที่ส่วนกลางในการติดตามสถานการณ์ด้านภาวะน้ำท่วมและภาวะน้ำแล้ง	15
9. แผนปฏิบัติการบรรเทาภาวะน้ำท่วมและภาวะน้ำแล้ง	16
9.1 แผนปฏิบัติการเพื่อรับสถานการณ์น้ำท่วมหลากดินโคลนถล่มประจำเดือน กรกฎาคม 2565 – มกราคม 2566	16
9.2 แผนปฏิบัติการในการรับสถานการณ์น้ำแล้ง	16
ภาคผนวก 1 พื้นที่เสี่ยงน้ำท่วมเดือนกรกฎาคม – ธันวาคม ในขอบเขตสำนักงานทรัพยากรน้ำภาค 10	
ภาคผนวก 2 พื้นที่เสี่ยงภัยแล้ง ในพื้นที่นอกเขตชลประทานในขอบเขตสำนักงานทรัพยากรน้ำภาค 10	
ภาคผนวก 3 ความพร้อมด้านสถานีตรวจวัดสถานการณ์น้ำ (สถานี Early Warning โทรมมาตร กล้อง CCTV และสถานีอุตุ-อุทกวิทยา)	

แผนปฏิบัติการบรรเทาภาวะน้ำท่วมและภาวะน้ำแล้งของสำนักงานทรัพยากรน้ำภาค 10

1. บทนำ

กรมทรัพยากรน้ำ ในฐานะที่เป็นหน่วยงานปฏิบัติในสังกัดกระทรวงทรัพยากรธรรมชาติและสิ่งแวดล้อม มีภารกิจรับผิดชอบเกี่ยวกับทรัพยากรน้ำผิวดินในพื้นที่นอกเขตชลประทาน/พื้นที่เกษตรน้ำฝน จำนวน 117 ล้านไร่ ซึ่งศักยภาพด้านทรัพยากรน้ำของพื้นที่จะขึ้นอยู่กับปริมาณฝนที่ตกในพื้นที่เป็นหลัก เนื่องจากไม่มีแหล่งเก็บกักน้ำขนาดใหญ่และระบบชลประทาน ที่จะใช้สามารถควบคุมปริมาณน้ำและการใช้น้ำของพื้นที่ได้ ทำให้พื้นที่นอกเขตชลประทาน ต้องเผชิญเหตุกับปัญหายภัยพิบัติอันเกิดจากน้ำ ไม่ว่าจะเป็นปัญหาภาวะน้ำท่วมและปัญหาภาวะน้ำแล้ง และเนื่องจากปัจจัยของการเกิดเหตุวิกฤติน้ำในพื้นที่นอกเขตชลประทานไม่สามารถควบคุมได้ การเตรียมความพร้อมในการเผชิญเหตุจึงเป็นสิ่งสำคัญ เพื่อให้หน่วยงานมีความพร้อมในการช่วยเหลือประชาชนที่ได้รับความเดือดร้อนจากปัญหายวิกฤติน้ำได้อย่างมีประสิทธิภาพ ซึ่งกรมทรัพยากรน้ำ ได้รับการจัดสรรงบประมาณในการบริหารจัดการเพื่อรองรับสภาวะวิกฤติน้ำ ตั้งแต่ปีงบประมาณ พ.ศ. 2556 ถึงปัจจุบัน โดยได้จัดสรรงบประมาณดังกล่าว ลงสู่สำนักงานทรัพยากรน้ำภาค 10 เพื่อใช้ปฏิบัติงานให้ความช่วยเหลือประชาชนที่ได้รับความเดือดร้อนจากปัญหาภาวะน้ำแล้งและภาวะน้ำท่วม จึงต้องมีการจัดทำแผนปฏิบัติการบรรเทาภาวะน้ำแล้งและภาวะน้ำท่วม เพื่อใช้เป็นคู่มือในการปฏิบัติงานร่วมกับหน่วยงานที่เกี่ยวข้อง และทำให้การใช้จ่ายงบประมาณและผลการปฏิบัติงานช่วยเหลือประชาชนที่ได้รับความเดือดร้อนจากภัยพิบัติด้านน้ำเป็นไปอย่างมีประสิทธิภาพ

นอกจากนี้ สำนักงานทรัพยากรน้ำแห่งชาติ ซึ่งเป็นหน่วยงานกำกับนโยบายด้านทรัพยากรน้ำของประเทศ ได้กำหนดให้หน่วยงานที่เกี่ยวข้องปฏิบัติตามปฏิทินการบริหารจัดการทรัพยากรน้ำช่วงฤดูฝนและฤดูแล้ง โดยกรมทรัพยากรน้ำเป็นหนึ่งในหน่วยงานที่ต้องถือปฏิบัติตามปฏิทินดังกล่าว จึงจัดทำแผนปฏิบัติการบรรเทาภาวะน้ำแล้งและภาวะน้ำท่วม เพื่อตอบสนองนโยบายของสำนักงานทรัพยากรน้ำแห่งชาติ

2. วัตถุประสงค์

1) เพื่อเป็นการเตรียมความพร้อมในการรับมือกับภาวะน้ำแล้งและภาวะน้ำท่วมของกรมทรัพยากรน้ำ โดยเฉพาะการเตรียมความพร้อมของระบบปฏิบัติการเฝ้าระวังและเตือนภัยล่วงหน้าน้ำหลาก-ดินถล่ม (Early Warning System) ระบบตรวจวัดสถานการณ์น้ำทางไกลอัตโนมัติ อุปกรณ์เครื่องมือ (เครื่องสูบน้ำ รถบรรทุกน้ำ รถยนต์บรรทุก เรือท้องแบน) ความพร้อมด้านความมั่นคงแข็งแรงของอาคารชลศาสตร์ ความพร้อมของเจ้าหน้าที่ด้านการเฝ้าระวังสถานการณ์ เจ้าหน้าที่ด้านการปฏิบัติงานเชิงพื้นที่รายจังหวัด และรายชื่อผู้รู้ประจำสถานีเตือนภัยล่วงหน้าน้ำหลาก-ดินถล่มในพื้นที่

2) เพื่อให้กรมทรัพยากรน้ำ มีแผนปฏิบัติการบรรเทาภาวะน้ำแล้งและภาวะน้ำท่วม ที่ตอบสนองต่อการดำเนินงานตามมาตรการรองรับสถานการณ์ฤดูแล้งและฤดูฝนของสำนักงานทรัพยากรน้ำแห่งชาติ

3) เพื่อให้สำนักงานทรัพยากรน้ำภาค 10 มีแผนปฏิบัติการบรรเทาภาวะน้ำแล้งและภาวะน้ำท่วมของสำนักงานทรัพยากรน้ำภาค 10 ที่จะใช้เป็นคู่มือในการปฏิบัติงานเผชิญเหตุ โดยบูรณาการกับหน่วยงานที่เกี่ยวข้องในพื้นที่รับผิดชอบ เช่น จังหวัด สำนักงานป้องกันและบรรเทาสาธารณภัยเขต สำนักงานป้องกันและบรรเทาสาธารณภัยจังหวัด สำนักงานทรัพยากรธรรมชาติและสิ่งแวดล้อมจังหวัด เป็นต้น

3. ประโยชน์ที่ได้รับ

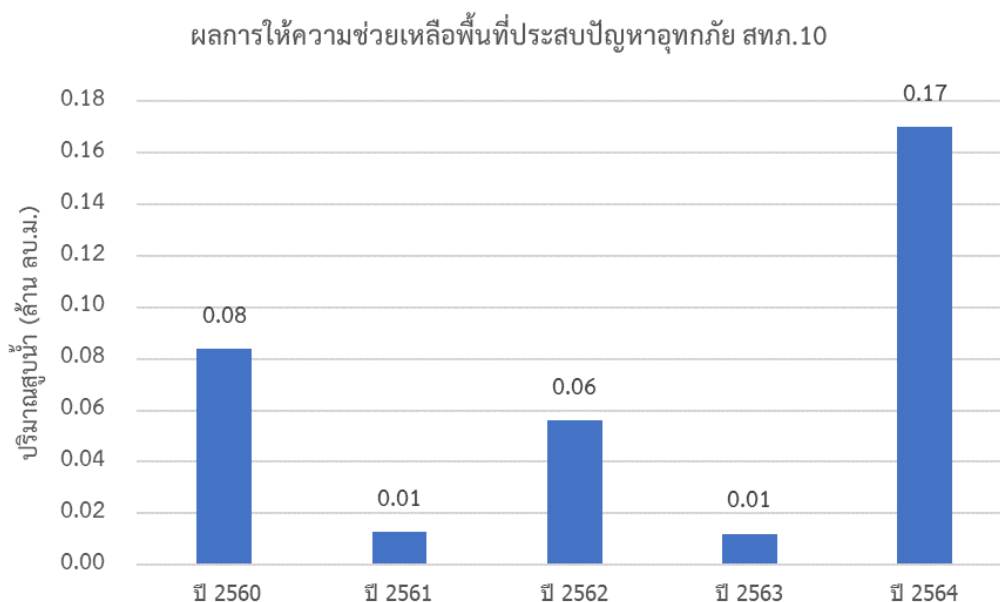
1) กรมทรัพยากรน้ำ โดยเฉพาะสำนักงานทรัพยากรน้ำภาค 10 มีความพร้อมที่จะปฏิบัติงานเผชิญเหตุกับปัญหาภัยพิบัติอันเกิดจากน้ำ และบูรณาการกับหน่วยงานที่เกี่ยวข้อง ในการให้ความช่วยเหลือประชาชนที่ได้รับเดือดร้อนจากปัญหาภาวะน้ำแล้งและภาวะน้ำท่วมได้อย่างทันต่อเหตุการณ์

2) กรมทรัพยากรน้ำ สามารถปฏิบัติงานที่ตอบสนองต่อปฏิทินการบริหารจัดการทรัพยากรน้ำช่วงฤดูฝน และฤดูแล้งของสำนักงานทรัพยากรน้ำแห่งชาติ

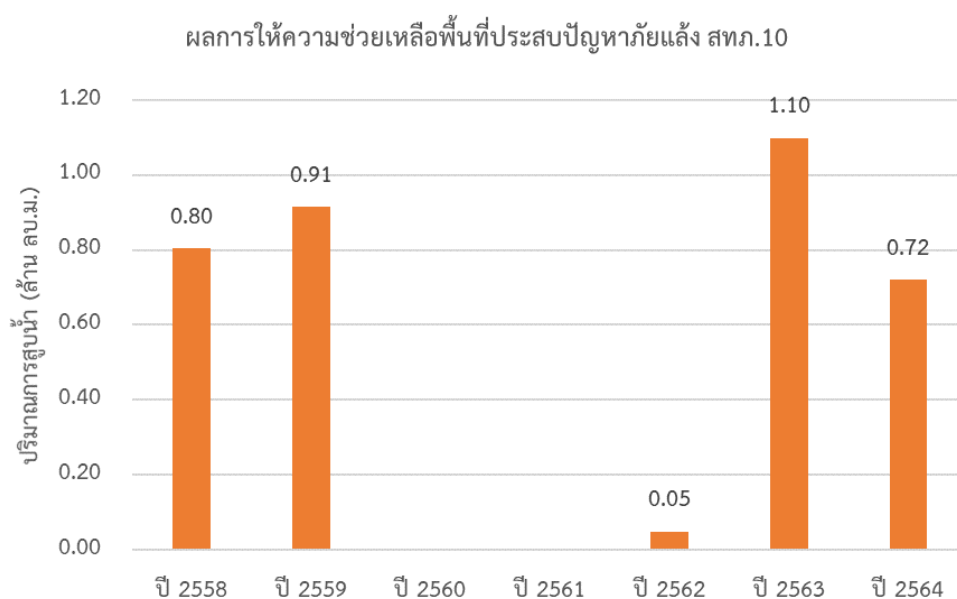
3) สำนักงานทรัพยากรน้ำภาค 10 มีคู่มือในการปฏิบัติงานเผชิญเหตุ โดยบูรณาการกับหน่วยงานที่เกี่ยวข้องได้อย่างมีประสิทธิภาพ

4. สรุปผลการให้ความช่วยเหลือของสำนักงานทรัพยากรน้ำภาค 10

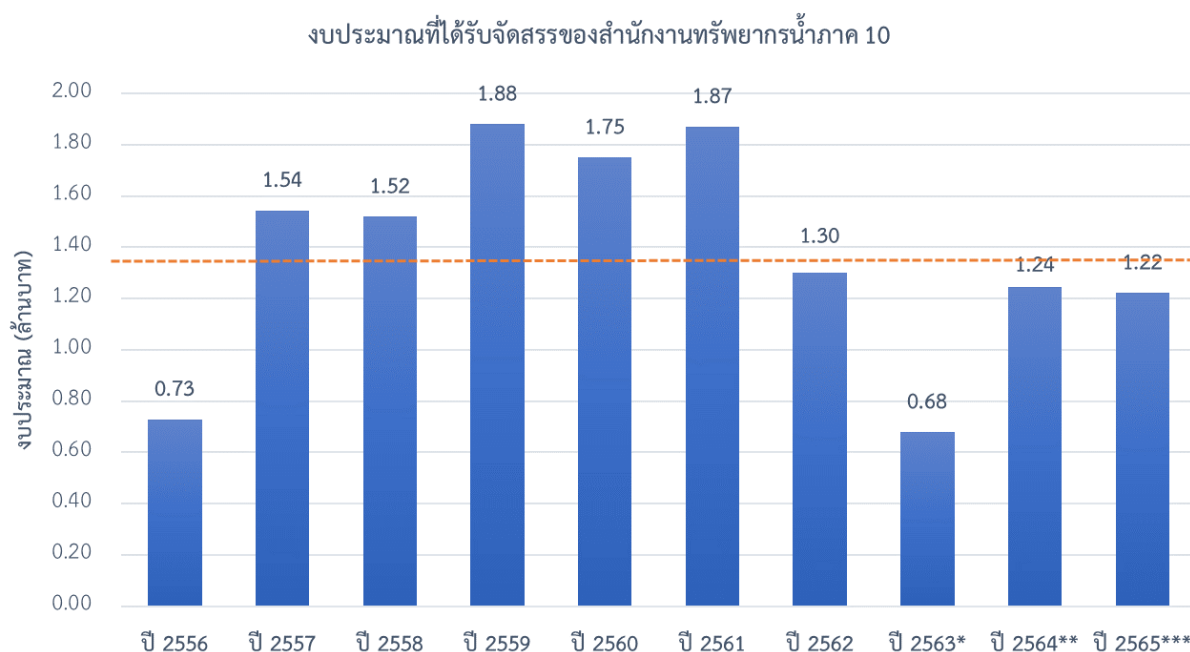
4.1 ผลการให้ความช่วยเหลือพื้นที่ประสบปัญหาอุทกภัยตั้งแต่ ปี พ.ศ. 2560 - 2564



4.2 ผลการให้ความช่วยเหลือพื้นที่ประสบภัยแล้งตั้งแต่ ปี พ.ศ. 2558 - 2564



5. งบประมาณที่ได้รับการจัดสรร



หมายเหตุ : *ศปว. ได้รับการโอนภารกิจตั้งแต่ปี พ.ศ. 2563

** งบประมาณที่จัดสรรลงหน่วยงาน ปรับตามความเป็นจริง ตั้งแต่ปี พ.ศ. 2563-2564

*** งบประมาณปี พ.ศ. 2565 ประเมินตามหลักเกณฑ์การจัดสรรงบประมาณ

6. ข้อมูลเชิงพื้นที่

6.1 พื้นที่รับผิดชอบของสำนักงานทรัพยากรน้ำภาค 10

สำนักงานทรัพยากรน้ำภาค 10 มีพื้นที่รับผิดชอบ 6 จังหวัด ประกอบด้วย จังหวัด กระบี่ ชุมพร พังงา ภูเก็ต ระนอง และสุราษฎร์ธานี รายละเอียดแสดงดังรูปที่ 1

6.2 พื้นที่เสี่ยงน้ำท่วม

6.2.1 พื้นที่เสี่ยงน้ำท่วมเดือนกรกฎาคม ประกอบด้วย

- 1) จังหวัดกระบี่ จำนวน 3 อำเภอ ประกอบด้วย เขาพนม คลองท่อม และเมืองกระบี่
- 2) จังหวัดชุมพร จำนวน 8 อำเภอ ประกอบด้วย ท่าแซะ ห่มตะโก ปะทิว พะโต๊ะ เมืองชุมพร ละแม สวี และหลังสวน
- 3) จังหวัดพังงา จำนวน 6 อำเภอ ประกอบด้วย กะปง คุระบุรี ตะกั่วทุ่ง ตะกั่วป่า ท้ายเหมือง และเมืองพังงา
- 4) จังหวัดภูเก็ต จำนวน 3 อำเภอ ประกอบด้วย กะทู้ ถลาง และเมืองภูเก็ต
- 5) จังหวัดระนอง จำนวน 4 อำเภอ ประกอบด้วย กระบุรี กะเปอร์ เมืองระนอง และละอุ่น
- 6) จังหวัดสุราษฎร์ธานี จำนวน 10 อำเภอ ประกอบด้วย กาญจนดิษฐ์ เกาะพะงัน ชัยบุรี ท่าชนะ บ้านนาสาร พนม พระแสง พุนพิน วิภาวดี และเวียงสระ

6.2.2 พื้นที่เสี่ยงน้ำท่วมเดือนสิงหาคม ประกอบด้วย

- 1) จังหวัดกระบี่ จำนวน 3 อำเภอ ประกอบด้วย เขาพนม คลองท่อม และเมืองกระบี่

2) จังหวัดชุมพร จำนวน 8 อำเภอ ประกอบด้วย ท่าแซะ ห่มตะโก ปะทิว พะโต๊ะ เมืองชุมพร ละแม สวี และหลังสวน

3) จังหวัดพังงา จำนวน 6 อำเภอ ประกอบด้วย กะปง คุระบุรี ตะกั่วทุ่ง ตะกั่วป่า ท้ายเหมือง และเมืองพังงา

4) จังหวัดภูเก็ต จำนวน 3 อำเภอ ประกอบด้วย กะทู้ ถลาง และเมืองภูเก็ต

5) จังหวัดระนอง จำนวน 4 อำเภอ ประกอบด้วย กระบุรี กะเปอร์ เมืองระนอง และละอุ่น

6) จังหวัดสุราษฎร์ธานี จำนวน 12 อำเภอ ประกอบด้วย กาญจนดิษฐ์ เกาะพะงัน เคียนซา ชัยบุรี ท่าชนะ บ้านนาเดิม บ้านนาสาร พนม พระแสง และพุนพิน

6.2.3 พื้นที่เสี่ยงน้ำท่วมเดือนกันยายน ประกอบด้วย

1) จังหวัดกระบี่ จำนวน 3 อำเภอ ประกอบด้วย เขาพนม คลองท่อม และเมืองกระบี่

2) จังหวัดชุมพร จำนวน 8 อำเภอ ประกอบด้วย ท่าแซะ ห่มตะโก ปะทิว พะโต๊ะ เมืองชุมพร ละแม สวี และหลังสวน

3) จังหวัดพังงา จำนวน 6 อำเภอ ประกอบด้วย กะปง คุระบุรี ตะกั่วทุ่ง ตะกั่วป่า ท้ายเหมือง และเมืองพังงา

4) จังหวัดภูเก็ต จำนวน 3 อำเภอ ประกอบด้วย กะทู้ ถลาง และเมืองภูเก็ต

5) จังหวัดระนอง จำนวน 4 อำเภอ ประกอบด้วย กระบุรี กะเปอร์ เมืองระนอง และละอุ่น

6) จังหวัดสุราษฎร์ธานี จำนวน 10 อำเภอ ประกอบด้วย กาญจนดิษฐ์ เกาะพะงัน ชัยบุรี ท่าชนะ บ้านนาสาร พนม พระแสง พุนพิน วิกาวดี และเวียงสระ

6.2.4 พื้นที่เสี่ยงน้ำท่วมเดือนตุลาคม ประกอบด้วย

1) จังหวัดกระบี่ จำนวน 3 อำเภอ ประกอบด้วย เขาพนม คลองท่อม และเมืองกระบี่

2) จังหวัดชุมพร จำนวน 8 อำเภอ ประกอบด้วย ท่าแซะ ห่มตะโก ปะทิว พะโต๊ะ เมืองชุมพร ละแม สวี และหลังสวน

3) จังหวัดพังงา จำนวน 6 อำเภอ ประกอบด้วย กะปง คุระบุรี ตะกั่วทุ่ง ตะกั่วป่า ท้ายเหมือง และเมืองพังงา

4) จังหวัดภูเก็ต จำนวน 3 อำเภอ ประกอบด้วย กะทู้ ถลาง และเมืองภูเก็ต

5) จังหวัดระนอง จำนวน 4 อำเภอ ประกอบด้วย กระบุรี กะเปอร์ เมืองระนอง และละอุ่น

6) จังหวัดสุราษฎร์ธานี จำนวน 12 อำเภอ ประกอบด้วย กาญจนดิษฐ์ เกาะพะงัน เคียนซา ชัยบุรี ท่าชนะ บ้านนาเดิม บ้านนาสาร พนม พระแสง และพุนพิน

6.2.5 พื้นที่เสี่ยงน้ำท่วมเดือนพฤศจิกายน ประกอบด้วย

1) จังหวัดกระบี่ จำนวน 3 อำเภอ ประกอบด้วย เขาพนม คลองท่อม และเมืองกระบี่

2) จังหวัดชุมพร จำนวน 8 อำเภอ ประกอบด้วย ท่าแซะ ห่มตะโก ปะทิว พะโต๊ะ เมืองชุมพร ละแม สวี และหลังสวน

3) จังหวัดพังงา จำนวน 6 อำเภอ ประกอบด้วย กะปง คุระบุรี ตะกั่วทุ่ง ตะกั่วป่า ท้ายเหมือง และเมืองพังงา

4) จังหวัดภูเก็ต จำนวน 3 อำเภอ ประกอบด้วย กะทู้ ถลาง และเมืองภูเก็ต

5) จังหวัดระนอง จำนวน 4 อำเภอ ประกอบด้วย กระบุรี กะเปอร์ เมืองระนอง และละอุ่น

6) จังหวัดสุราษฎร์ธานี จำนวน 10 อำเภอ ประกอบด้วย กาญจนดิษฐ์ เกาะพะงัน ชัยบุรี

ท่าชนะ บ้านนาสาร พนม พระแสง พุนพิน วิภาวดี และเวียงสระ

6.2.6 พื้นที่เสี่ยงน้ำท่วมเดือนธันวาคม ประกอบด้วย

1) จังหวัดกระบี่ จำนวน 3 อำเภอ ประกอบด้วย เขาพนม คลองท่อม และเมืองกระบี่

2) จังหวัดชุมพร จำนวน 8 อำเภอ ประกอบด้วย ท่าแซะ ท่งตะโก ปะทิว พะโต๊ะ เมืองชุมพร

ละแม สวี และหลังสวน

3) จังหวัดพังงา จำนวน 6 อำเภอ ประกอบด้วย กะปง คุระบุรี ตะกั่วทุ่ง ตะกั่วป่า ท้ายเหมือง

และเมืองพังงา

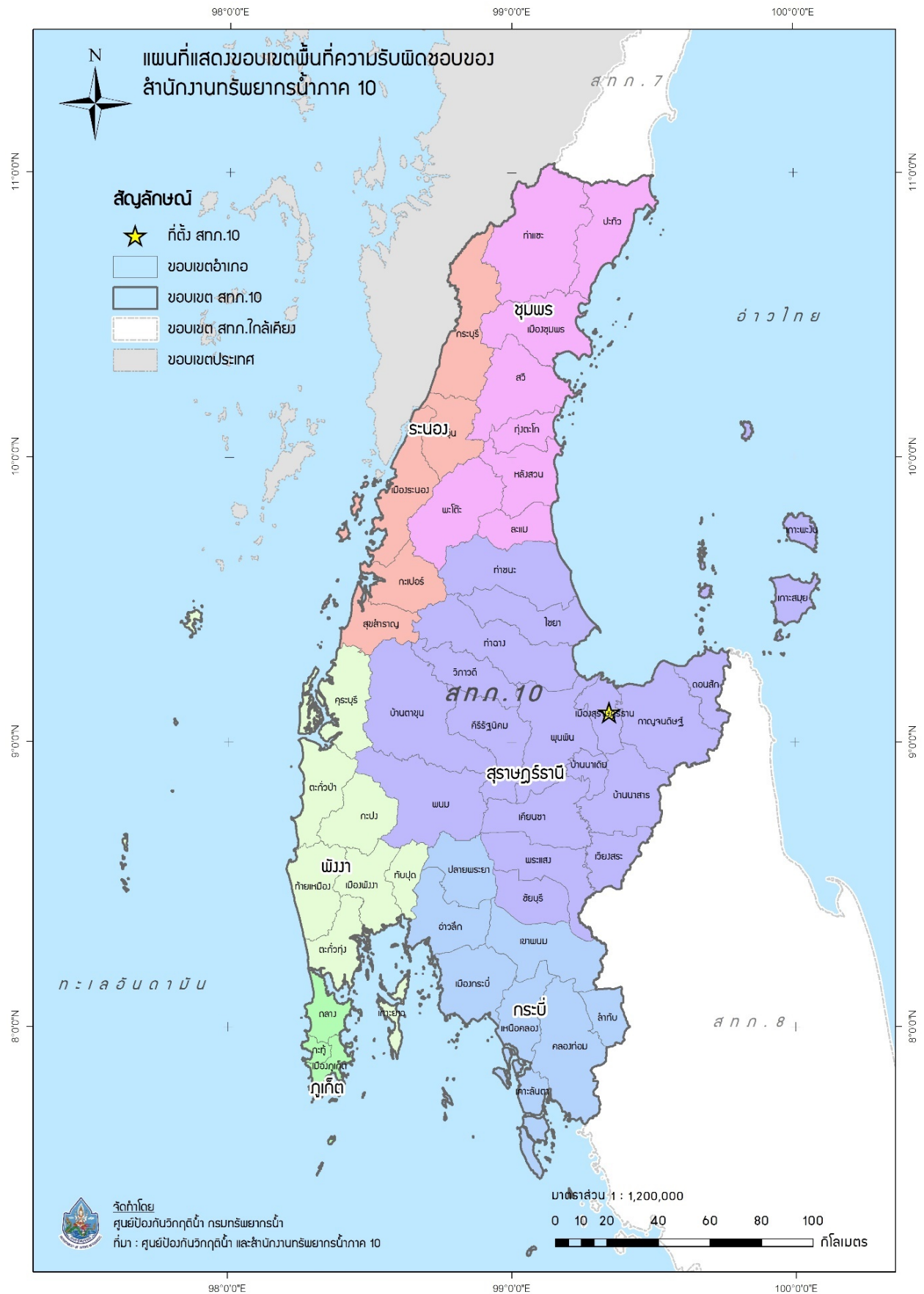
4) จังหวัดภูเก็ต จำนวน 3 อำเภอ ประกอบด้วย กะทู้ ถลาง และเมืองภูเก็ต

5) จังหวัดระนอง จำนวน 4 อำเภอ ประกอบด้วย กระบุรี กะเปอร์ เมืองระนอง และละอุ่น

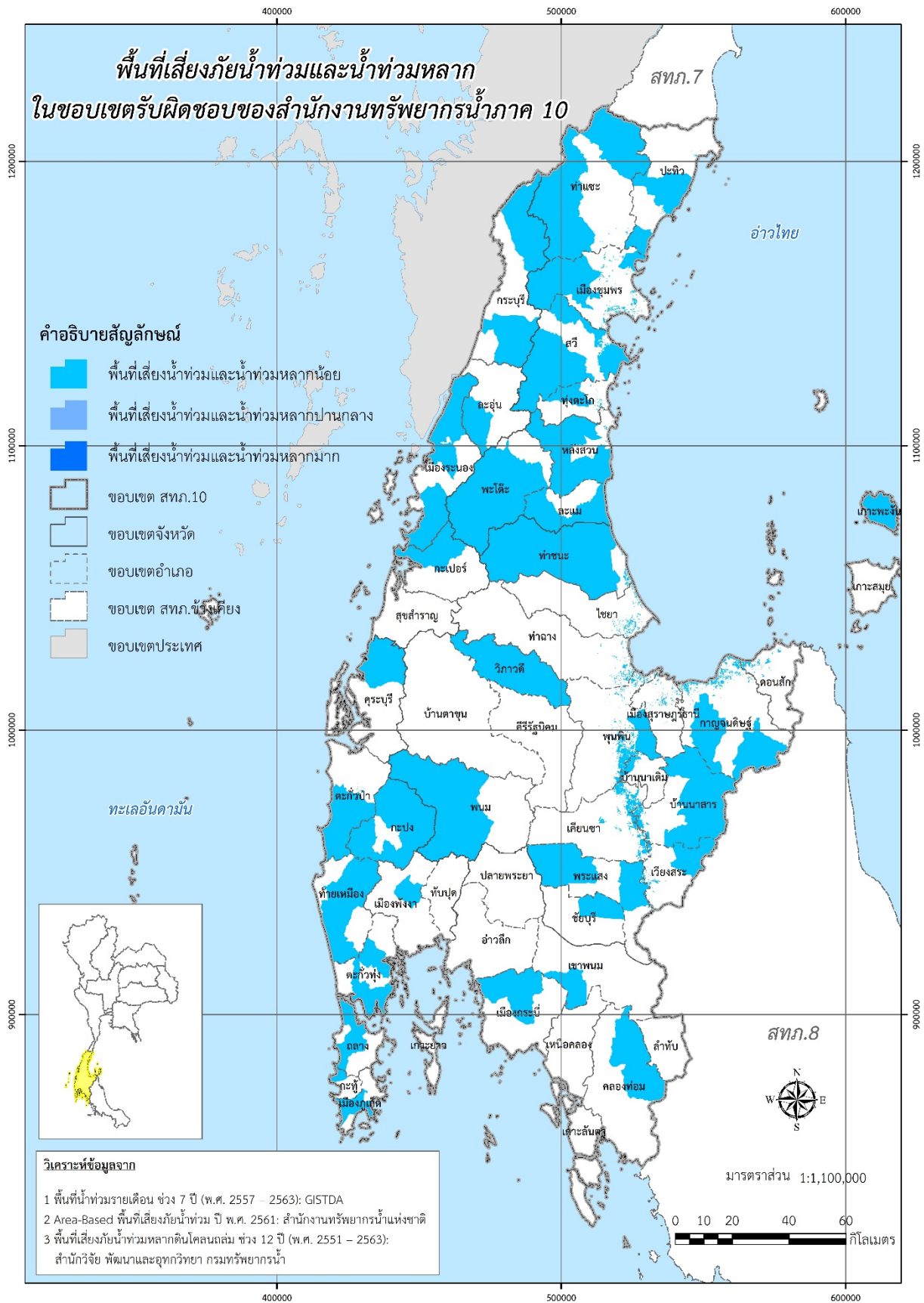
6) จังหวัดสุราษฎร์ธานี จำนวน 16 อำเภอ ประกอบด้วย กาญจนดิษฐ์ เกาะพะงัน เคียนซา

ชัยบุรี ไชยา ดอนสัก ท่าฉาง ท่าชนะ บ้านนาเดิม และบ้านนาสาร

รายละเอียดแสดงดังรูปที่ 2 และสรุปรายละเอียดระดับตำบลแสดงในภาคผนวก 1



รูปที่ 1 ขอบเขตพื้นที่ความรับผิดชอบของสำนักงานทรัพยากรน้ำภาค 10



รูปที่ 2 พื้นที่เสี่ยงน้ำท่วมในขอบเขตของสำนักงานทรัพยากรน้ำภาค 10

6.3 พื้นที่เสี่ยงภัยแล้ง

6.3.1 พื้นที่เสี่ยงภัยแล้งเดือนมกราคม ประกอบด้วย

- 1) จังหวัดกระบี่ จำนวน 8 อำเภอ ประกอบด้วย เกาะลันตา เขาพนม คลองท่อม ปลายพระยา เมืองกระบี่ ลำทับ เหนือคลอง อ่าวลึก
- 2) จังหวัดชุมพร จำนวน 8 อำเภอ ประกอบด้วย ท่าแซะทุ่งตะโก ปะทิว พะโต๊ะ เมืองชุมพร ละแม สวี หลังสวน
- 3) จังหวัดพังงา จำนวน 8 อำเภอ ประกอบด้วย กะปง เกะยาว คุระบุรี ตะกั่วทุ่ง ตะกั่วป่า ทับปุด ห้วยเหมือง เมืองพังงา
- 4) จังหวัดภูเก็ต จำนวน 3 อำเภอ ประกอบด้วย กะทู้ ถลาง เมืองภูเก็ต
- 5) จังหวัดระนอง จำนวน 5 อำเภอ ประกอบด้วย กระบุรี กะเปอร์ เมืองระนอง ละอุ่น สุขสำราญ
- 6) จังหวัดสุราษฎร์ธานี จำนวน 19 อำเภอ ประกอบด้วย กาญจนดิษฐ์ เกาะพะงัน เกาะสมุย คีรีรัฐนิคม เคียนซา ชัยบุรี ไชยา ดอนสัก ท่าฉาง ท่าชนะ บ้านตาขุน บ้านนาเดิม บ้านนาสาร พนม พระแสง พุนพิน เมืองสุราษฎร์ธานี วิภาวดี เวียงสระ

6.3.2 พื้นที่เสี่ยงภัยแล้งเดือนกุมภาพันธ์ ประกอบด้วย

- 1) จังหวัดกระบี่ จำนวน 8 อำเภอ ประกอบด้วย เกาะลันตา เขาพนม คลองท่อม ปลายพระยา เมืองกระบี่ ลำทับ เหนือคลอง อ่าวลึก
- 2) จังหวัดชุมพร จำนวน 8 อำเภอ ประกอบด้วย ท่าแซะทุ่งตะโก ปะทิว พะโต๊ะ เมืองชุมพร ละแม สวี หลังสวน
- 3) จังหวัดพังงา จำนวน 8 อำเภอ ประกอบด้วย กะปง เกะยาว คุระบุรี ตะกั่วทุ่ง ตะกั่วป่า ทับปุด ห้วยเหมือง เมืองพังงา
- 4) จังหวัดภูเก็ต จำนวน 3 อำเภอ ประกอบด้วย กะทู้ ถลาง เมืองภูเก็ต
- 5) จังหวัดระนอง จำนวน 5 อำเภอ ประกอบด้วย กระบุรี กะเปอร์ เมืองระนอง ละอุ่น สุขสำราญ
- 6) จังหวัดสุราษฎร์ธานี จำนวน 19 อำเภอ ประกอบด้วย กาญจนดิษฐ์ เกาะพะงัน เกาะสมุย คีรีรัฐนิคม เคียนซา ชัยบุรี ไชยา ดอนสัก ท่าฉาง ท่าชนะ บ้านตาขุน บ้านนาเดิม บ้านนาสาร พนม พระแสง พุนพิน เมืองสุราษฎร์ธานี วิภาวดี เวียงสระ

6.3.3 พื้นที่เสี่ยงภัยแล้งเดือนมีนาคม ประกอบด้วย

- 1) จังหวัดกระบี่ จำนวน 8 อำเภอ ประกอบด้วย เกาะลันตา เขาพนม คลองท่อม ปลายพระยา เมืองกระบี่ ลำทับ เหนือคลอง อ่าวลึก
- 2) จังหวัดชุมพร จำนวน 8 อำเภอ ประกอบด้วย ท่าแซะทุ่งตะโก ปะทิว พะโต๊ะ เมืองชุมพร ละแม สวี หลังสวน
- 3) จังหวัดพังงา จำนวน 8 อำเภอ ประกอบด้วย กะปง เกะยาว คุระบุรี ตะกั่วทุ่ง ตะกั่วป่า ทับปุด ห้วยเหมือง เมืองพังงา

4) จังหวัดภูเก็ต จำนวน 3 อำเภอ ประกอบด้วย กะทู้ ถลาง เมืองภูเก็ต

5) จังหวัดระนอง จำนวน 5 อำเภอ ประกอบด้วย กระบุรี กะเปอร์ เมืองระนอง ละอุ่น
สุขสำราญ

6) จังหวัดสุราษฎร์ธานี จำนวน 19 อำเภอ ประกอบด้วย กาญจนดิษฐ์ เกาะพะงัน เกาะสมุย
คีรีรัฐนิคม เคียนซา ชัยบุรี ไชยา ดอนสัก ท่าฉาง ท่าชนะ บ้านตาขุน บ้านนาเดิม บ้านนาสาร พนม พระแสง
พุนพิน เมืองสุราษฎร์ธานี วิภาวดี เวียงสระ

6.3.4 พื้นที่เสี่ยงภัยแล้งเดือนเมษายน ประกอบด้วย

1) จังหวัดกระบี่ จำนวน 8 อำเภอ ประกอบด้วย เกาะลันตา เขาพนม คลองท่อม
ปลายพระยา เมืองกระบี่ ลำทับ เหนือคลอง อ่าวลึก

2) จังหวัดชุมพร จำนวน 8 อำเภอ ประกอบด้วย ท่าแซะ ห่มตะโก ปะทิว พะโต๊ะ เมืองชุมพร
ละแม สวี หลังสวน

3) จังหวัดพังงา จำนวน 8 อำเภอ ประกอบด้วย กะปง เกาะยาว คุระบุรี ตะกั่วทุ่ง ตะกั่วป่า
ทับปุด ห้วยเหมือง เมืองพังงา

4) จังหวัดภูเก็ต จำนวน 3 อำเภอ ประกอบด้วย กะทู้ ถลาง เมืองภูเก็ต

5) จังหวัดระนอง จำนวน 5 อำเภอ ประกอบด้วย กระบุรี กะเปอร์ เมืองระนอง ละอุ่น
สุขสำราญ

6) จังหวัดสุราษฎร์ธานี จำนวน 19 อำเภอ ประกอบด้วย กาญจนดิษฐ์ เกาะพะงัน เกาะสมุย
คีรีรัฐนิคม เคียนซา ชัยบุรี ไชยา ดอนสัก ท่าฉาง ท่าชนะ บ้านตาขุน บ้านนาเดิม บ้านนาสาร พนม พระแสง
พุนพิน เมืองสุราษฎร์ธานี วิภาวดี เวียงสระ

6.3.5 พื้นที่เสี่ยงภัยแล้งเดือนพฤษภาคม ประกอบด้วย

1) จังหวัดกระบี่ จำนวน 8 อำเภอ ประกอบด้วย เกาะลันตา เขาพนม คลองท่อม
ปลายพระยา เมืองกระบี่ ลำทับ เหนือคลอง อ่าวลึก

2) จังหวัดชุมพร จำนวน 8 อำเภอ ประกอบด้วย ท่าแซะ ห่มตะโก ปะทิว พะโต๊ะ เมืองชุมพร
ละแม สวี หลังสวน

3) จังหวัดพังงา จำนวน 8 อำเภอ ประกอบด้วย กะปง เกาะยาว คุระบุรี ตะกั่วทุ่ง ตะกั่วป่า
ทับปุด ห้วยเหมือง เมืองพังงา

4) จังหวัดภูเก็ต จำนวน 3 อำเภอ ประกอบด้วย กะทู้ ถลาง เมืองภูเก็ต

5) จังหวัดระนอง จำนวน 5 อำเภอ ประกอบด้วย กระบุรี กะเปอร์ เมืองระนอง ละอุ่น
สุขสำราญ

6) จังหวัดสุราษฎร์ธานี จำนวน 19 อำเภอ ประกอบด้วย กาญจนดิษฐ์ เกาะพะงัน เกาะสมุย
คีรีรัฐนิคม เคียนซา ชัยบุรี ไชยา ดอนสัก ท่าฉาง ท่าชนะ บ้านตาขุน บ้านนาเดิม บ้านนาสาร พนม พระแสง
พุนพิน เมืองสุราษฎร์ธานี วิภาวดี เวียงสระ

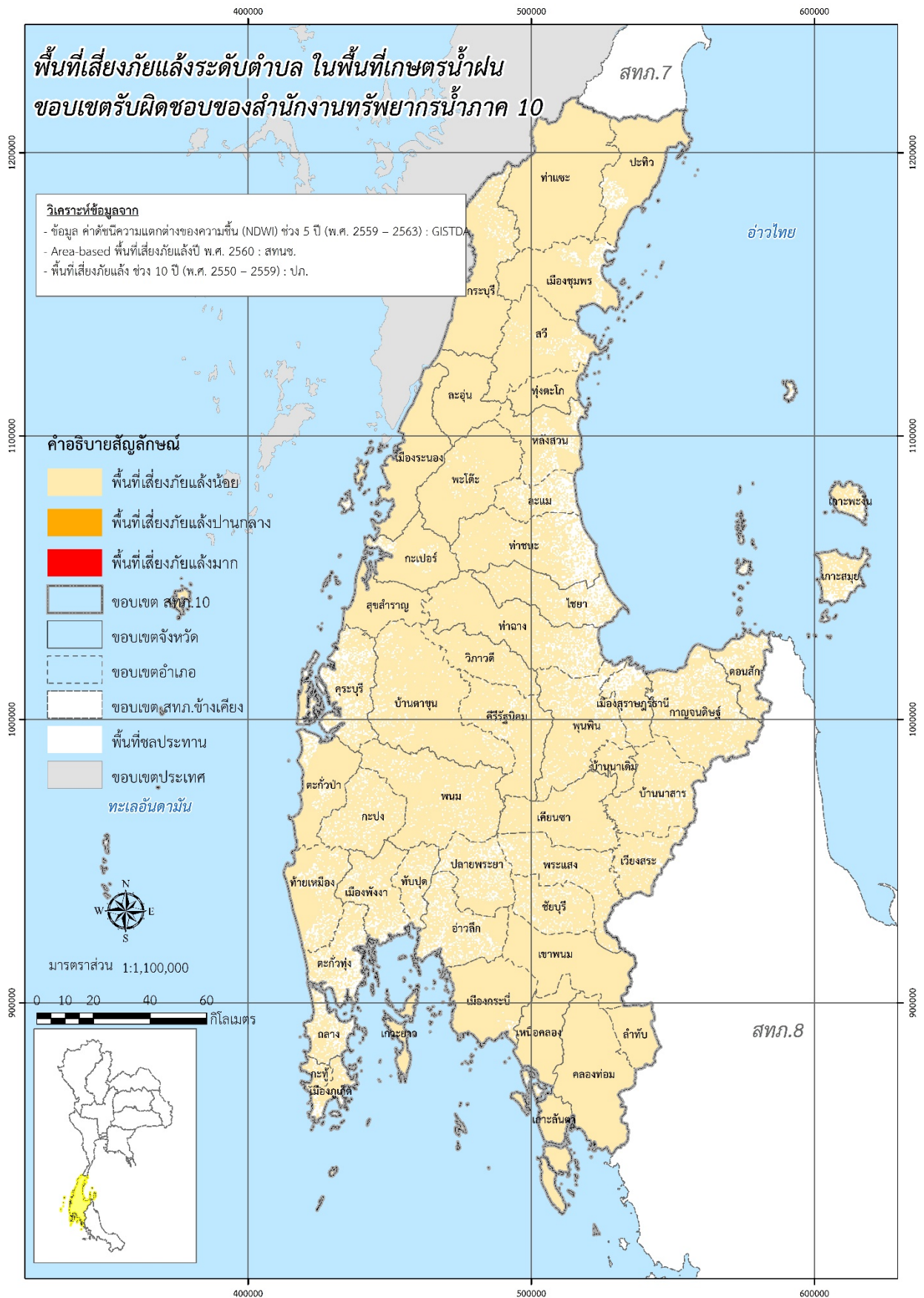
6.3.6 พื้นที่เสี่ยงภัยแล้งเดือนมิถุนายน ประกอบด้วย

- 1) จังหวัดกระบี่ จำนวน 8 อำเภอ ประกอบด้วย เกาะลันตา เขาพนม คลองท่อม ปลายพระยา เมืองกระบี่ ลำทับ เหนือคลอง อ่าวลึก
- 2) จังหวัดชุมพร จำนวน 8 อำเภอ ประกอบด้วย ท่าแซะ หุ่งตะโก ปะทิว พะโต๊ะ เมืองชุมพร ละแม สวี หลังสวน
- 3) จังหวัดพังงา จำนวน 8 อำเภอ ประกอบด้วย กะปง เกะยาว คุระบุรี ตะกั่วทุ่ง ตะกั่วป่า ทับปุด ห้วยเหือง เมืองพังงา
- 4) จังหวัดภูเก็ต จำนวน 3 อำเภอ ประกอบด้วย กะทู้ ถลาง เมืองภูเก็ต
- 5) จังหวัดระนอง จำนวน 5 อำเภอ ประกอบด้วย กระบุรี กะเปอร์ เมืองระนอง ละอุ่น สุขสำราญ
- 6) จังหวัดสุราษฎร์ธานี จำนวน 19 อำเภอ ประกอบด้วย กาญจนดิษฐ์ เกาะพะงัน เกาะสมุย คีรีรัฐนิคม เคียนซา ชัยบุรี ไชยา ดอนสัก ท่าฉาง ท่าชนะ บ้านตาขุน บ้านนาเดิม บ้านนาสาร พนม พระแสง พุนพิน เมืองสุราษฎร์ธานี วิภาวดี เวียงสระ

6.3.7 พื้นที่เสี่ยงภัยแล้งเดือนกรกฎาคม ประกอบด้วย

- 1) จังหวัดกระบี่ จำนวน 8 อำเภอ ประกอบด้วย เกาะลันตา เขาพนม คลองท่อม ปลายพระยา เมืองกระบี่ ลำทับ เหนือคลอง อ่าวลึก
- 2) จังหวัดชุมพร จำนวน 8 อำเภอ ประกอบด้วย ท่าแซะ หุ่งตะโก ปะทิว พะโต๊ะ เมืองชุมพร ละแม สวี หลังสวน
- 3) จังหวัดพังงา จำนวน 8 อำเภอ ประกอบด้วย กะปง เกะยาว คุระบุรี ตะกั่วทุ่ง ตะกั่วป่า ทับปุด ห้วยเหือง เมืองพังงา
- 4) จังหวัดภูเก็ต จำนวน 3 อำเภอ ประกอบด้วย กะทู้ ถลาง เมืองภูเก็ต
- 5) จังหวัดระนอง จำนวน 5 อำเภอ ประกอบด้วย กระบุรี กะเปอร์ เมืองระนอง ละอุ่น สุขสำราญ
- 6) จังหวัดสุราษฎร์ธานี จำนวน 19 อำเภอ ประกอบด้วย กาญจนดิษฐ์ เกาะพะงัน เกาะสมุย คีรีรัฐนิคม เคียนซา ชัยบุรี ไชยา ดอนสัก ท่าฉาง ท่าชนะ บ้านตาขุน บ้านนาเดิม บ้านนาสาร พนม พระแสง พุนพิน เมืองสุราษฎร์ธานี วิภาวดี เวียงสระ

รายละเอียดแสดงดังรูปที่ 3 และสรุปรายละเอียดระดับตำบลแสดงในภาคผนวก 2



รูปที่ 3 พื้นที่เสี่ยงภัยแล้งสำหรับพื้นที่นอกเขตชลประทาน ในขอบเขตสำนักงานทรัพยากรน้ำภาค 10

7. ข้อมูลความพร้อมด้านอุปกรณ์/เครื่องมือ/อาคารชลศาสตร์

7.1 ความพร้อมด้านสถานีตรวจวัดสถานการณ์น้ำ จำนวน 258 สถานี ประกอบด้วย

1) ระบบปฏิบัติการเฝ้าระวังและเตือนภัยล่วงหน้าน้ำหลาก-ดินถล่ม (Early Warning System) จำนวน 235 สถานี (<http://ews.dwr.go.th/ews/>)

2) ระบบกล้อง CCTV จำนวน 1 สถานี สถานีอุตุ-อุทกวิทยา จำนวน 22 สถานี (รายละเอียดแสดงดังรูปที่ 4 และรายละเอียดของสถานีตรวจวัดสภาพน้ำทางไกลอัตโนมัติระบบกล้อง CCTV และสถานีอุตุ-อุทกวิทยาในภาคผนวก 3 และสามารถดูรายละเอียดได้ที่เว็บไซต์ <http://mekhala.dwr.go.th/>)

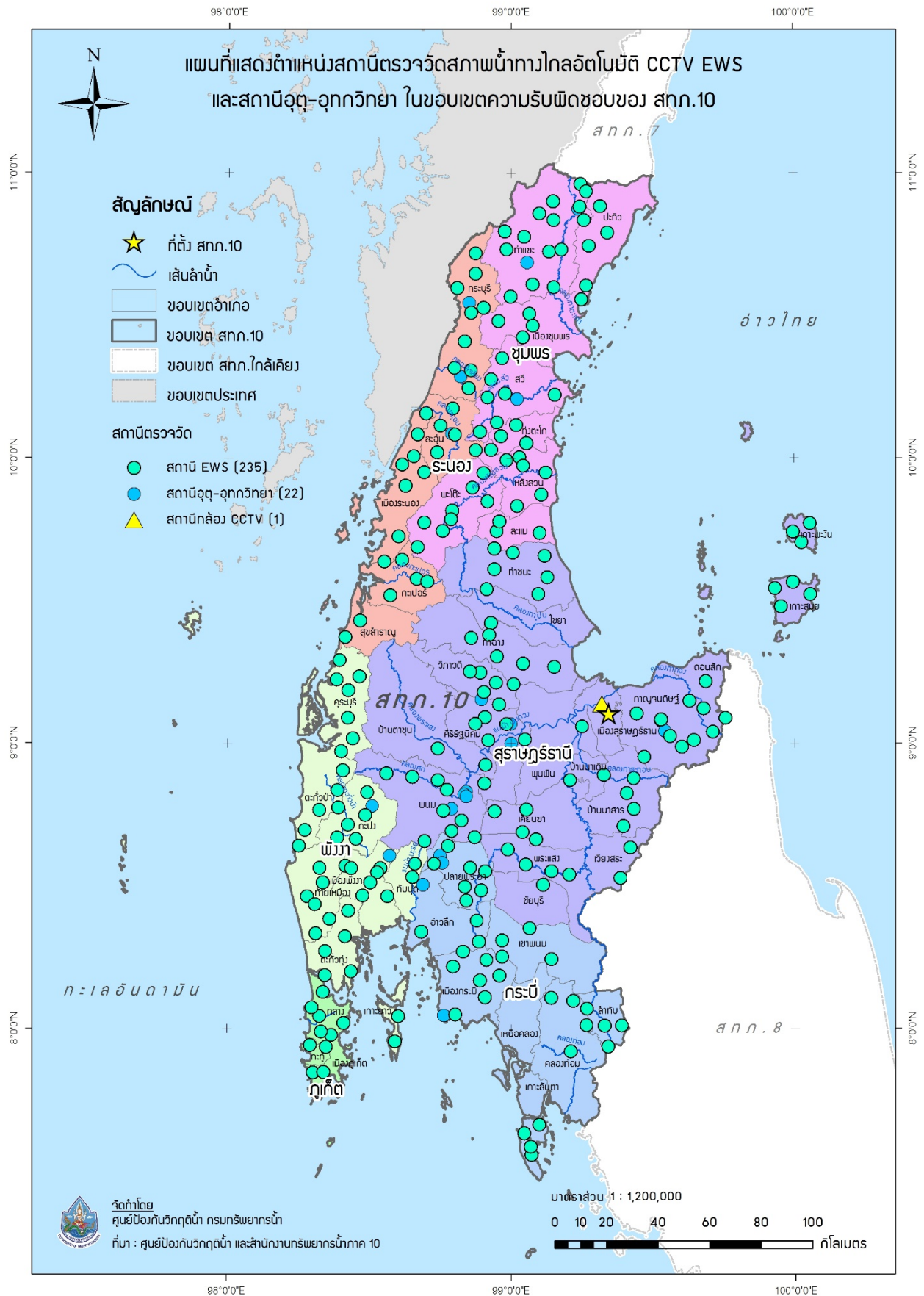
7.2 ความพร้อมด้านอุปกรณ์และเครื่องมือ

1) เครื่องสูบน้ำ จำนวน 22 เครื่อง ใช้งานได้ 16 เครื่อง ประกอบด้วย

- เครื่องสูบน้ำขนาด 10 นิ้ว จำนวน 1 เครื่อง (ใช้งานได้ 1 เครื่อง)
- เครื่องสูบน้ำขนาด 12 นิ้ว จำนวน 16 เครื่อง (ใช้งานได้ 11 เครื่อง)
- เครื่องสูบน้ำขนาด 26 นิ้ว จำนวน 1 เครื่อง (ใช้งานได้ 0 เครื่อง)
- เครื่องสูบน้ำขนาด 30 นิ้ว จำนวน 4 เครื่อง (ใช้งานได้ 4 เครื่อง)

2) รถบรรทุก จำนวน 8 คัน ใช้งานได้ 6 คัน ประกอบด้วย

- รถยนต์บรรทุกน้ำ ขนาด 6,000 ลิตร จำนวน 2 คัน (ใช้งานได้ 2 คัน)
- รถยนต์บรรทุก 6 ล้อ จำนวน 3 คัน (ใช้งานได้ 3 คัน)
- รถยนต์บรรทุก 6 ล้อ พร้อมเครน จำนวน 1 คัน (ใช้งานได้ 1 คัน)
- รถยนต์บรรทุก 6 ล้อ (NGV) จำนวน 1 คัน (ใช้งานได้ 0 คัน)
- รถยนต์บรรทุก 10 ล้อ พร้อมเครน (NGV) จำนวน 1 คัน (ใช้งานได้ 0 คัน)



รูปที่ 4 ตำแหน่งสถานี CCTV EWS และสถานีอุตุ-อุทกวิทยา ในเขตพื้นที่ความรับผิดชอบของสำนักงานทรัพยากรน้ำภาค 10

8. ข้อมูลความพร้อมด้านบุคลากร

8.1 เจ้าหน้าที่ด้านเฝ้าระวังสถานการณ์ด้านภาวะน้ำท่วมและภาวะน้ำแล้ง จำนวน 14 ราย

ลำดับ	ชื่อ-นามสกุล	สถานที่	เบอร์โทรศัพท์
1	นายสาธิต รัตนสิงห์	สุราษฎร์ธานี	081-5933941
2	นายศักดิ์ชัย ตันติวิวัฒน์	สุราษฎร์ธานี	089-2058165
3	นายสุทิน เพชรเกลี้ยง	สุราษฎร์ธานี	089-5915625
4	นายดุยธรรม ทวีขันธ์	สุราษฎร์ธานี	089-2020737
5	นายธเนศ การพร้อม	สุราษฎร์ธานี	081-8922348
6	นายภาณุพล ภิไธมย์	สุราษฎร์ธานี	084-8747455
7	นายณัด มิตรเมือง	สุราษฎร์ธานี	089-8737459
8	นายธีระวัฒน์ ศรีนาค	สุราษฎร์ธานี	087-3880607
9	นางสาวปิยนิตย์ ชูแดง	สุราษฎร์ธานี	086-4595405
10	นายจรรยา ชุมแก่น	สุราษฎร์ธานี	089-4743022
11	นายพิพัฒน์ สิทธิสาร	สุราษฎร์ธานี	083-1764143
12	นางสาวพูนธนา วงศ์วิทยาคดี	สุราษฎร์ธานี	080-1439853
13	นายอรรถวุฒิ แก้วทองดี	สุราษฎร์ธานี	066 1593954
14	นางสาวสุวรรณี ดาราไก่อ	สุราษฎร์ธานี	081-8233728

8.2 เจ้าหน้าที่ด้านการปฏิบัติงานเชิงพื้นที่รายจังหวัด จำนวน 16 ราย

ลำดับ	ชื่อ-นามสกุล	สถานที่	เบอร์โทรศัพท์
1	นายดุยธรรม ทวีขันธ์	ภูเก็ต/พังงา/ระนอง/ชุมพร/กระบี่/ สุราษฎร์ธานี	089-2020737
2	นายธเนศ การพร้อม	ภูเก็ต/พังงา/ระนอง/ชุมพร/กระบี่/ สุราษฎร์ธานี	081-8922348
3	นายเดชา ช่วยนิล	ภูเก็ต/พังงา/ระนอง/ชุมพร/กระบี่/ สุราษฎร์ธานี	081-6772802
4	นายปิยวัฒน์ รัตนคช	ภูเก็ต/พังงา/ระนอง/ชุมพร/กระบี่/ สุราษฎร์ธานี	099-6192419
5	นายประเสริฐ บัวดำ	ภูเก็ต/พังงา/ระนอง/ชุมพร/กระบี่/ สุราษฎร์ธานี	089-8422968
6	นายเขวลิต วัฒนพันธ์	ภูเก็ต/พังงา/ระนอง/ชุมพร/กระบี่/ สุราษฎร์ธานี	081-4784463

7	นายวรรค์ พัฒนเข้ม	ภูเก็ต/พังงา/ระนอง/ชุมพร/กระบี่/ สุราษฎร์ธานี	081-3702140
8	นายลัทธศักดิ์ คงทรัพย์	ภูเก็ต/พังงา/ระนอง/ชุมพร/กระบี่/ สุราษฎร์ธานี	082-4148508
9	นายณัด มิตรเมือง	ภูเก็ต	089-8737459
10	นางสาวสายรุ้ง สุขสวัสดิ์	ภูเก็ต	089-4699964
11	นางสาวกัญติมา ถิ่นบางเตียว	พังงา	089-8741829
12	นางสาวพัชรารรรณ แซ่จั่น	ระนอง	089-8713468
13	นายเดชา ช่วยนิล	ชุมพร	081-6772802
14	นายนิธิวรรณ บัญคง	กระบี่	089-8739987
15	นายศักดิ์ชัย ตันติวิวัฒน์	สุราษฎร์ธานี	089-2058165
16	นายพิชาญ ตันติวิวัฒน์	สุราษฎร์ธานี	081-6933190

8.3 รายชื่อผู้รู้ประจำสถานีเตือนภัยล่วงหน้าน้ำหลาก-ดินถล่มในพื้นที่ จำนวน 235 ราย รายละเอียดของรายชื่อและเบอร์โทรศัพท์ผู้รู้ในภาคผนวก 3

8.4 รายชื่อเจ้าหน้าที่ส่วนกลางในการติดตามสถานการณ์ด้านภาวะน้ำท่วมและภาวะน้ำแล้ง

ลำดับ	ชื่อ-นามสกุล	ตำแหน่ง	เบอร์โทรศัพท์
ด้านภาวะน้ำท่วม			
1	นายยิ่งยง ลีคะสิริ	ผู้อำนวยการส่วนป้องกันพื้นที่เฉพาะ	081-8012785
2	นายจิรวัฒน์ ประชีพนาย	วิศวกรโยธาชำนาญการ	086-3388212
3	นายยศสรณัฐ ปาลเกลี้ยง	วิศวกรโยธาปฏิบัติการ	084-2492663
ด้านภาวะน้ำแล้ง			
4	นายธนากร แสนวงษ์	ผู้อำนวยการส่วนประสานการปฏิบัติงาน	081-8012781
5	นางสาวบุญยวีร์ สวรรยาพานิช	วิศวกรโยธาชำนาญการ	089-9455654
6	นายพงศ์ภัค ชีรนรวิชย์	วิศวกรโยธาปฏิบัติการ	083-0878668
ด้านการวิเคราะห์และประเมินสถานการณ์น้ำ			
7	นายสุประภาพร พัฒนสิงห์เสนีย์	ผู้อำนวยการศูนย์เมขลา	089-7724611
8	นายจตุพงษ์ ไพบูลย์โรจนา	นักวิเคราะห์นโยบายและแผนชำนาญการ	086-4721588
9	นายธนัช สระประเทศ	นักวิเคราะห์นโยบายและแผนปฏิบัติการ	099-8274638

9. แผนปฏิบัติการบรรเทาภาวะน้ำท่วมและภาวะน้ำแล้ง

9.1 แผนปฏิบัติการเพื่อรับสถานการณ์น้ำท่วมหลากดินโคลนถล่มประจำเดือนกรกฎาคม 2565 – มกราคม 2566

การสูบน้ำช่วยเหลือสถานการณ์น้ำท่วม มีรายละเอียดดังรูปที่ 5 ประกอบด้วย

จุดที่	ตำบล	อำเภอ	จังหวัด	ขนาด เครื่อง สูบน้ำ	จำนวน (เครื่อง)	ผู้รับผิดชอบ	เบอร์โทรศัพท์
1	ท่าข้าม	พุนพิน	สุราษฎร์ธานี	12	2	นายธเนศ การพร้อม, นายพฤตินัย พัฒนเข้ม	081-8922348, 096-6343504
2	บ้านส้อง	เวียงสระ	สุราษฎร์ธานี	12	2	นายธเนศ การพร้อม, นายพฤตินัย พัฒนเข้ม	081-8922348, 096-6343504
3	ขุนทะเล	เมือง	สุราษฎร์ธานี	12	1	นายธเนศ การพร้อม, นายพฤตินัย พัฒนเข้ม	081-8922348, 096-6343504
4	ท่าอุแท	กาญจนดิษฐ์	สุราษฎร์ธานี	12	1	นายธเนศ การพร้อม, นายพฤตินัย พัฒนเข้ม	081-8922348, 096-6343504
5	วังตะกอก	หลังสวน	ชุมพร	12	1	นายธเนศ การพร้อม, นายพฤตินัย พัฒนเข้ม	081-8922348, 096-6343504
6	กะรน	เมือง	ภูเก็ต	12	1	นายธเนศ การพร้อม, นายพฤตินัย พัฒนเข้ม	081-8922348, 096-6343504
7	ตะกั่วป่า	ตะกั่วป่า	พังงา	12	1	นายธเนศ การพร้อม, นายพฤตินัย พัฒนเข้ม	081-8922348, 096-6343504
8	คลองหิน	อ่าวลึก	กระบี่	12	1	นายธเนศ การพร้อม, นายพฤตินัย พัฒนเข้ม	081-8922348, 096-6343504

9.2 แผนปฏิบัติการในการรับสถานการณ์น้ำแล้ง

การสูบน้ำช่วยเหลือสถานการณ์น้ำแล้ง มีรายละเอียดดังรูปที่ 6 ประกอบด้วย

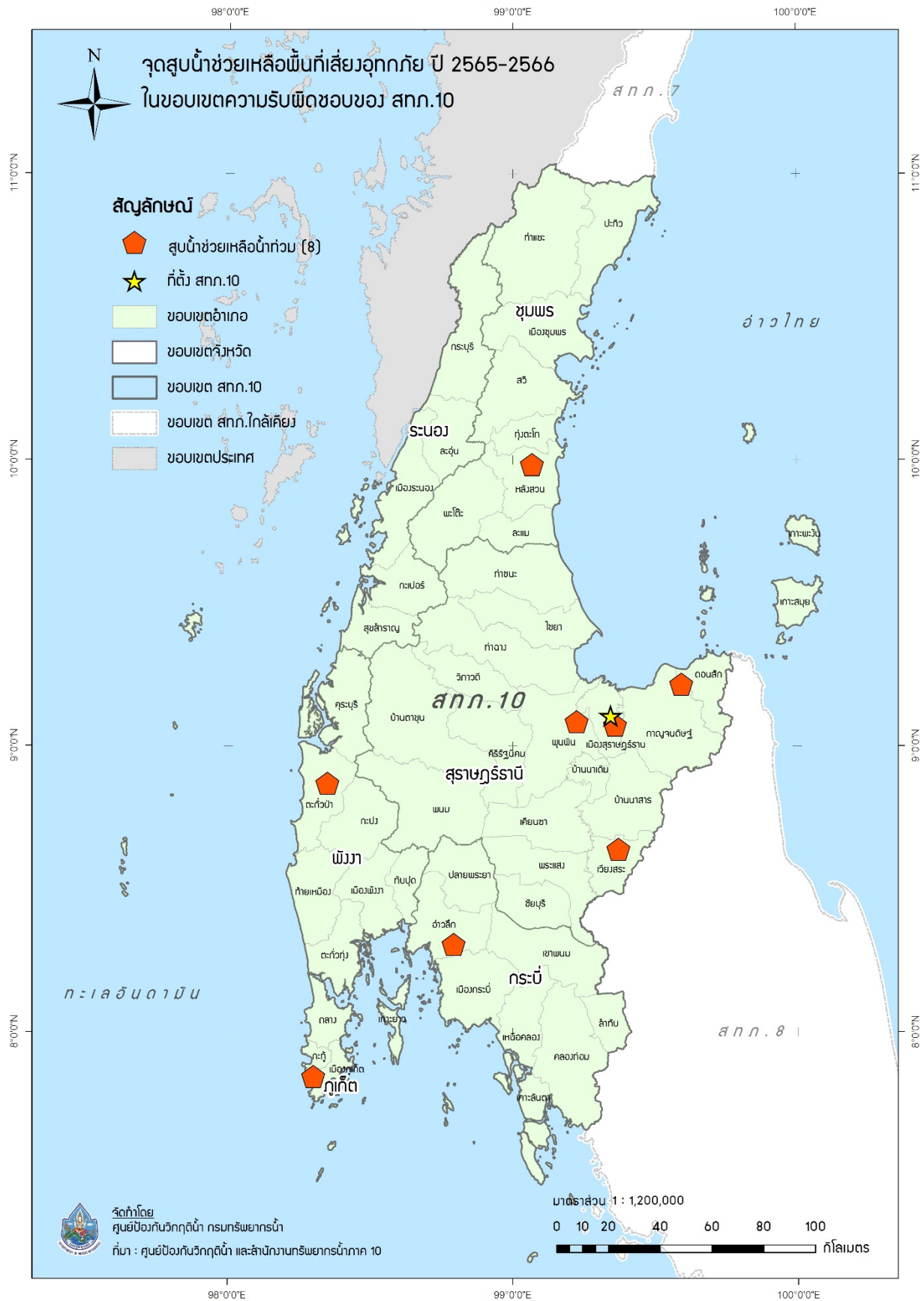
จุดที่	ตำบล	อำเภอ	จังหวัด	ขนาด เครื่อง สูบน้ำ	จำนวน (เครื่อง)	ผู้รับผิดชอบ	เบอร์โทรศัพท์
1	หัวเตย	พุนพิน	สุราษฎร์ธานี	12	2	นายธเนศ การพร้อม, นายพฤตินัย พัฒนเข้ม	081-8922348, 096-6343504
2	หนองไทร	พุนพิน	สุราษฎร์ธานี	12	1	นายธเนศ การพร้อม, นายพฤตินัย พัฒนเข้ม	081-8922348, 096-6343504
3	ช้างขวา	กาญจนดิษฐ์	สุราษฎร์ธานี	12	1	นายธเนศ การพร้อม, นายพฤตินัย พัฒนเข้ม	081-8922348, 096-6343504
4	พลายวาส	กาญจนดิษฐ์	สุราษฎร์ธานี	12	1	นายธเนศ การพร้อม, นายพฤตินัย พัฒนเข้ม	081-8922348, 096-6343504

5	วังตะกอก	หลังสวน	ชุมพร	12	1	นายธเนศ การพร้อม, นายพุดินัย พัฒนเข้ม	081-8922348, 096-6343504
6	เขาดิน	เขาพนม	กระบี่	12	1	นายธเนศ การพร้อม, นายพุดินัย พัฒนเข้ม	081-8922348, 096-6343504
7	สินเจริญ	พระแสง	สุราษฎร์ธานี	12	1	นายธเนศ การพร้อม	081-8922348

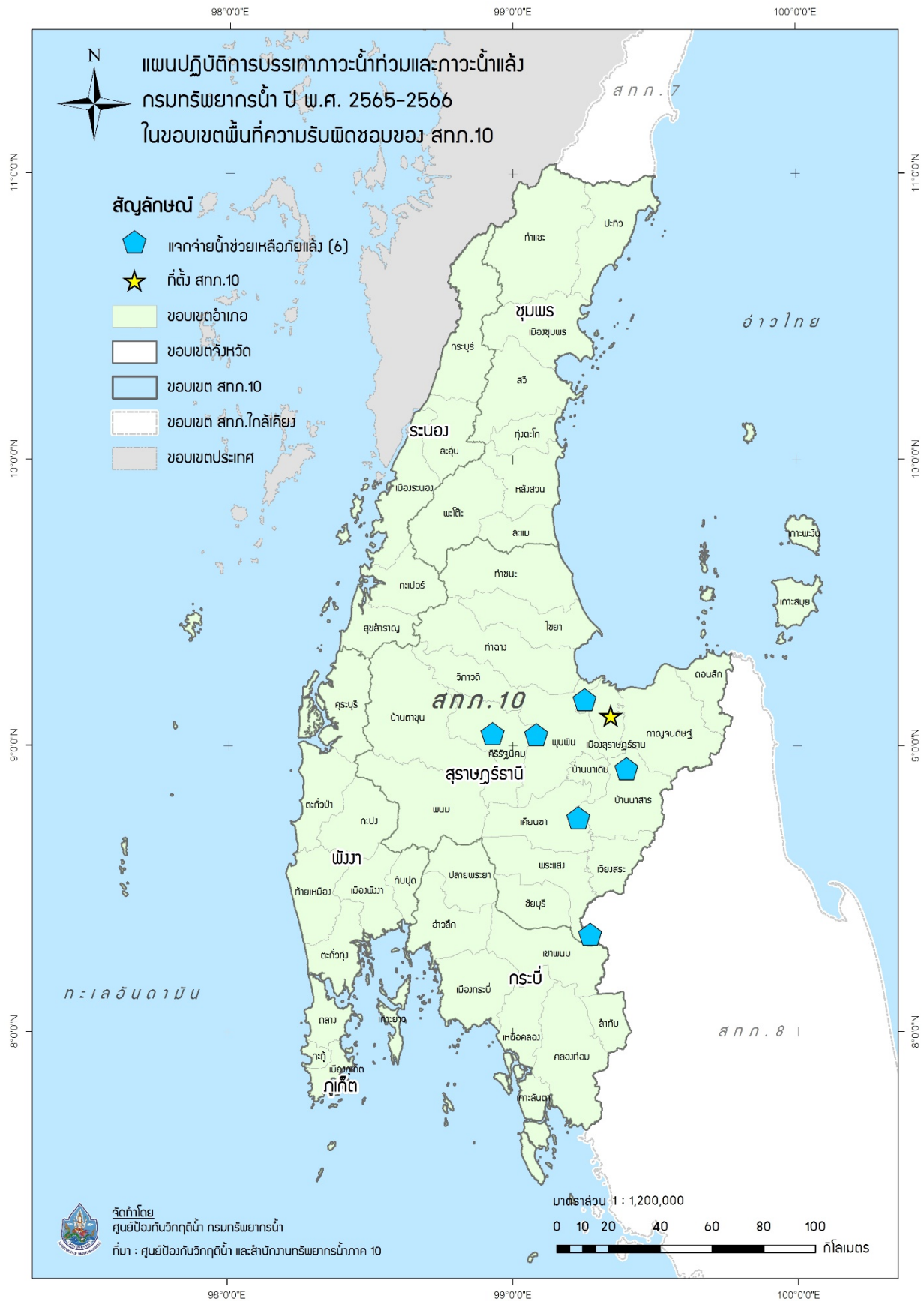
การแจกจ่ายน้ำช่วยเหลือสถานการณ์น้ำแล้ง มีรายละเอียดดังรูปที่ 7 ประกอบด้วย

จุดที่	ตำบล	อำเภอ	จังหวัด	จำนวน (เที่ยว)	จำนวน (ลิตร)	ผู้รับผิดชอบ	เบอร์โทรศัพท์
1	คลองน้อย	พุนพิน	สุราษฎร์ธานี	15	90,000	นายธเนศ การพร้อม, นายพุดินัย พัฒนเข้ม	081-8922348, 096-6343504
2	สินเจริญ	พระแสง	สุราษฎร์ธานี	15	90,000	นายธเนศ การพร้อม, นายพุดินัย พัฒนเข้ม	081-8922348, 096-6343504
3	บางเดือน	พุนพิน	สุราษฎร์ธานี	15	90,000	นายธเนศ การพร้อม, นายพุดินัย พัฒนเข้ม	081-8922348, 096-6343504
4	อรัญคามวารี	เคียนซา	สุราษฎร์ธานี	15	90,000	นายธเนศ การพร้อม, นายพุดินัย พัฒนเข้ม	081-8922348, 096-6343504
5	ทุ่งเตา	บ้านนาสาร	สุราษฎร์ธานี	15	90,000	นายธเนศ การพร้อม, นายพุดินัย พัฒนเข้ม	081-8922348, 096-6343504
6	ท่าขนอน	คีรีรัฐนิคม	สุราษฎร์ธานี	15	90,000	นายธเนศ การพร้อม, นายพุดินัย พัฒนเข้ม	081-8922348, 096-6343504

รวมแจกจ่ายน้ำ 90 เที่ยว จำนวน 540,000 ลิตร



รูปที่ 5 ตำแหน่งจุดติดตั้งเครื่องสูบน้ำช่วยเหลือพื้นที่เสี่ยงอุทกภัย ในเขตพื้นที่ความรับผิดชอบของสำนักงานทรัพยากรน้ำภาค 10



รูปที่ 7 ตำแหน่งจุดแจกจ่ายน้ำช่วยเหลือภัยแล้ง ในเขตพื้นที่ความรับผิดชอบของ
 สำนักงานทรัพยากรน้ำภาค 10

ภาคผนวก 1

พื้นที่เสี่ยงน้ำท่วมเดือนกรกฎาคม - ธันวาคม
ในขอบเขตสำนักงานทรัพยากรน้ำภาค 10

พื้นที่เสี่ยงน้ำท่วมและน้ำหลากน้อย เดือนกรกฎาคม ในพื้นที่สำนักงานทรัพยากรน้ำภาค 10

จังหวัด	อำเภอ	ตำบล	พื้นที่เสี่ยงน้ำท่วม (ไร่)
กระบี่	เขาพนม	เขาพนม	72,322.04
	คลองท่อม	คลองท่อมเหนือ	111,305.28
		พุดดินนา	108,044.11
	เมืองกระบี่	เขาคราม	68,135.96
		ทับปริก	96,105.13
ชุมพร	ท่าแซะ	รับร่อ	239,880.44
		สลูย	103,674.45
		สองพี่น้อง	112,094.42
		หินแก้ว	121,024.09
	ทุ่งตะโก	ช่องไม้แก้ว	45,878.95
	ปะทิว	ชุมโค	112,167.15
		สะพลี	38,699.87
	พะโต๊ะ	ปากทรง	168,701.31
		พระรักษ์	74,335.56
		พะโต๊ะ	217,948.62
	เมืองชุมพร	ถ้ำสิงห์	19,978.04
		นาชะอัง	22,101.80
		บ้านนา	124,710.51
		วังใหม่	64,607.33
	ละแม	ละแม	128,437.54
		สวนแตง	26,769.49
	สวี	เขาค่าย	45,676.20
		เขาทะลุ	48,122.67
		ด่านสวี	24,071.66
		ท่าหิน	34,789.97
		ทุ่งระยะ	71,306.61
		นาสัก	99,823.70
		วิสัยใต้	64,922.75
	หลังสวน	นาขา	45,910.59
		นาพญา	37,309.37
		บางมะพร้าว	19,184.10
		บ้านควน	71,011.78
		วังตะกอ	48,255.99
		หาดยาย	76,287.56

ที่มาข้อมูล:

- 1 พื้นที่น้ำท่วมรายเดือน ช่วง 7 ปี (พ.ศ.2557 - 2563): GISTDA
2. Area-Based พื้นที่เสี่ยงภัยน้ำท่วม ปี พ.ศ. 2561: สททช
3. พื้นที่เสี่ยงภัยน้ำท่วมหลากดินโคลนถล่ม ช่วง 12 ปี (พ.ศ. 2551 - 2563): สวท ทน

พื้นที่เสี่ยงน้ำท่วมและน้ำหลากน้อย เดือนกรกฎาคม ในพื้นที่สำนักงานทรัพยากรน้ำภาค 10

จังหวัด	อำเภอ	ตำบล	พื้นที่เสี่ยงน้ำท่วม (ไร่)
พังงา	กะปง	กะปง	50,468.39
		รมณีย์	121,542.73
		เหมาะ	67,101.96
		เหล	94,942.30
	คุระบุรี	คุระ	136,999.27
		ตะกั่วทุ่ง	58,387.55
		คลองเคียน	43,271.63
		หล่อลุง	44,962.49
	ตะกั่วป่า	คึกคัก	75,976.62
		ตำตั่ว	20,100.31
		บางไทร	38,763.48
		บางม่วง	39,305.55
	ท้ายเหมือง	ท้ายเหมือง	72,644.42
		ทุ่งมะพร้าว	71,273.18
		นาเตย	41,278.17
		ลำภี	67,223.57
	เมืองพังงา	นบปริง	41,246.97
ภูเก็ต	กะทู้	กมลา	12,828.62
	ถลาง	เชิงทะเล	18,158.50
		เทพกระษัตรี	41,762.87
		ไม้ขาว	29,310.16
		เมืองภูเก็ต	15,178.61
		ฉลอง	15,398.56
		วิชิต	20,475.96
ระนอง	กระบุรี	จ.ป.ร.	196,795.03
		ลำเลียง	152,578.95
	กะเปอร์	กะเปอร์	88,124.32
		ม่วงกลวง	31,981.66
	เมืองระนอง	ทรายแดง	46,569.43
		บางนอน	39,832.86
		บางรี	47,308.82
		ปากน้ำ	36,067.16
		ราชกรุ	123,794.54
		บางพระเหนือ	85,623.05

ที่มาข้อมูล:

- 1 พื้นที่น้ำท่วมรายเดือน ช่วง 7 ปี (พ.ศ.2557 - 2563): GISTDA
2. Area-Based พื้นที่เสี่ยงภัยน้ำท่วม ปี พ.ศ. 2561: สททช
3. พื้นที่เสี่ยงภัยน้ำท่วมหลากดินโคลนถล่ม ช่วง 12 ปี (พ.ศ. 2551 - 2563): สวท ทน

พื้นที่เสี่ยงน้ำท่วมและน้ำหลากน้อย เดือนกรกฎาคม ในพื้นที่สำนักงานทรัพยากรน้ำภาค 10

จังหวัด	อำเภอ	ตำบล	พื้นที่เสี่ยงน้ำท่วม (ไร่)
สุราษฎร์ธานี	กาญจนดิษฐ์	คลองสระ	126,335.54
		ช้างขวา	33,827.10
		ช้างซ้าย	94,506.87
	เกาะพะงัน	เกาะพะงัน	35,329.84
		บ้านใต้	40,547.78
	ชัยบุรี	สองแพรก	69,751.80
	ท่าชนะ	คลองพา	137,782.43
		คันจูลี	107,657.07
		ประสงค์	276,229.00
		สมอทอง	59,187.26
		บ้านนาสาร	35,319.31
		ทุ่งเตา	48,295.98
		ทุ่งเตาใหม่	53,394.66
		พรุพี	75,186.42
		เพิ่มพูนทรัพย์	117,776.80
		ลำพูน	361,488.66
		พนม	136,308.32
		พลูเถื่อน	55,999.23
	พระแสง	ไทรโสภา	123,210.80
		บางสวรรค์	39,095.62
		สินปุน	52,008.00
		อิปัน	62,938.25
		ขุนพิณ	136,889.74
		วิภาวดี	173,808.94
		ตะกุกใต้	78,877.47
		ตะกุกเหนือ	
		บ้านส้อง	
	เวียงสระ		
รวม			7,382,625.69

ที่มาข้อมูล:

- 1 พื้นที่น้ำท่วมรายเดือน ช่วง 7 ปี (พ.ศ.2557 - 2563): GISTDA
2. Area-Based พื้นที่เสี่ยงภัยน้ำท่วม ปี พ.ศ. 2561: สททช
3. พื้นที่เสี่ยงภัยน้ำท่วมหลากดินโคลนถล่ม ช่วง 12 ปี (พ.ศ. 2551 - 2563): สวท ทน

พื้นที่เสี่ยงน้ำท่วมและน้ำหลากน้อย เดือนสิงหาคม ในพื้นที่สำนักงานทรัพยากรน้ำภาค 10

จังหวัด	อำเภอ	ตำบล	พื้นที่เสี่ยงน้ำท่วม (ไร่)
กระบี่	เขาพนม	เขาพนม	72,322.04
	คลองท่อม	คลองท่อมเหนือ	111,305.28
		พุดดินนา	108,044.11
	เมืองกระบี่	เขาคราม	68,135.96
		ทับปริก	96,105.13
ชุมพร	ท่าแซะ	รับร่อ	239,880.44
		สลูย	103,674.45
		สองพี่น้อง	112,094.42
		หินแก้ว	121,024.09
	ทุ่งตะโก	ช่องไม้แก้ว	45,878.95
	ปะทิว	ชุมโค	112,167.15
		สะพลี	38,699.87
	พะโต๊ะ	ปากทรง	168,701.31
		พระรักษ์	74,335.56
		พะโต๊ะ	217,948.62
	เมืองชุมพร	ถ้ำสิงห์	19,978.04
		นาชะอัง	22,101.80
		บ้านนา	124,710.51
		วังใหม่	64,607.33
	ละแม	ละแม	128,437.54
		สวนแตง	26,769.49
	สวี	เขาค่าย	45,676.20
		เขาทะลุ	48,122.67
		ด่านสวี	24,071.66
		ท่าหิน	34,789.97
		ทุ่งระยะ	71,306.61
		นาสัก	99,823.70
		วิสัยใต้	64,922.75
	หลังสวน	นาขา	45,910.59
		นาพญา	37,309.37
		บางมะพร้าว	19,184.10
		บ้านควน	71,011.78
		วังตะกอ	48,255.99
		หาดยาย	76,287.56

ที่มาข้อมูล:

- 1 พื้นที่น้ำท่วมรายเดือน ช่วง 7 ปี (พ.ศ.2557 - 2563): GISTDA
2. Area-Based พื้นที่เสี่ยงภัยน้ำท่วม ปี พ.ศ. 2561: สททช
3. พื้นที่เสี่ยงภัยน้ำท่วมหลากดินโคลนถล่ม ช่วง 12 ปี (พ.ศ. 2551 - 2563): สวท ทน

พื้นที่เสี่ยงน้ำท่วมและน้ำหลากน้อย เดือนสิงหาคม ในพื้นที่สำนักงานทรัพยากรน้ำภาค 10

จังหวัด	อำเภอ	ตำบล	พื้นที่เสี่ยงน้ำท่วม (ไร่)
พังงา	กะปง	กะปง	50,468.39
		รมณีย์	121,542.73
		เหมาะะ	67,101.96
		เหล	94,942.30
	กระบี่	กระบี่	136,999.27
	ตะกั่วทุ่ง	กะไหล	58,387.55
		คลองเคียน	43,271.63
		หล่อยูง	44,962.49
	ตะกั่วป่า	คึกคัก	75,976.62
		ตำตัว	20,100.31
		บางไทร	38,763.48
		บางม่วง	39,305.55
		ท้ายเหมือง	72,644.42
		ทุ่งมะพร้าว	71,273.18
		นาเตย	41,278.17
		ลำภี	67,223.57
	เมืองพังงา	นบปรัง	41,246.97
ภูเก็ต	กะทู้	กมลา	12,828.62
	ถลาง	เชิงทะเล	18,158.50
		เทพกระษัตรี	41,762.87
		ไม้ขาว	29,310.16
	เมืองภูเก็ต	กะรน	15,178.61
		ฉลอง	15,398.56
		วิชิต	20,475.96
ระนอง	กระบี่	จ.ป.ร.	196,795.03
		ลำเลียง	152,578.95
		กะเปอร์	88,124.32
		ม่วงกลวง	31,981.66
	เมืองระนอง	ทรายแดง	46,569.43
		บางนอน	39,832.86
		บางรีน	47,308.82
		ปากน้ำ	36,067.16
		ราชกรูด	123,794.54
		บางพระเหนือ	85,623.05

ที่มาข้อมูล:

- 1 พื้นที่น้ำท่วมรายเดือน ช่วง 7 ปี (พ.ศ.2557 - 2563): GISTDA
2. Area-Based พื้นที่เสี่ยงภัยน้ำท่วม ปี พ.ศ. 2561: สททช
3. พื้นที่เสี่ยงภัยน้ำท่วมหลากดินโคลนถล่ม ช่วง 12 ปี (พ.ศ. 2551 - 2563): สวท ทน

พื้นที่เสี่ยงน้ำท่วมและน้ำหลากน้อย เดือนสิงหาคม ในพื้นที่สำนักงานทรัพยากรน้ำภาค 10

จังหวัด	อำเภอ	ตำบล	พื้นที่เสี่ยงน้ำท่วม (ไร่)
สุราษฎร์ธานี	กาญจนดิษฐ์	คลองสระ	126,335.54
		ช้างขวา	33,827.10
		ช้างซ้าย	94,506.87
	เกาะพะงัน	เกาะพะงัน	35,329.84
		บ้านใต้	40,547.78
	เคียนซา	เขาตอก	33.61
		เคียนซา	9.00
		อรัญคามวารี	70.71
	ชัยบุรี	สองแพรก	69,751.80
	ท่าชนะ	คลองพา	137,782.43
		คันธุลี	107,657.07
		ประสงค์	276,229.00
		สมอทอง	59,187.26
	บ้านนาเดิม	ทรัพย์ทวี	109.77
	บ้านนาสาร	ท่าชี	376.89
		หุ้งเตา	35,319.31
		หุ้งเตาใหม่	48,295.98
		พรุพี	53,394.66
		เพิ่มพูนทรัพย์	75,186.42
		ลำพูน	117,776.80
	พนม	คลองศก	361,488.66
		พลูเถื่อน	136,308.32
	พระแสง	ไทรซิง	97.27
		ไทรโสภะ	55,999.23
		บางสวรรค์	123,210.80
		สาธุ	14.21
		สินปุน	39,095.62
		อปีน	52,008.00
	พุนพิน	กรุด	0.13
		เขาหัวควาย	62,938.25
		ตะปาน	11.20
	วิภาวดี	ตะกุกใต้	136,889.74
		ตะกุกเหนือ	173,808.94
	เวียงสระ	หุ้งหลวง	92.37

ที่มาข้อมูล:

- 1 พื้นที่น้ำท่วมรายเดือน ช่วง 7 ปี (พ.ศ.2557 - 2563): GISTDA
2. Area-Based พื้นที่เสี่ยงภัยน้ำท่วม ปี พ.ศ. 2561: สททช
3. พื้นที่เสี่ยงภัยน้ำท่วมหลากดินโคลนถล่ม ช่วง 12 ปี (พ.ศ. 2551 - 2563): สวท ทน

พื้นที่เสี่ยงน้ำท่วมและน้ำหลากน้อย เดือนสิงหาคม ในพื้นที่สำนักงานทรัพยากรน้ำภาค 10

จังหวัด	อำเภอ	ตำบล	พื้นที่เสี่ยงน้ำท่วม (ไร่)
		บ้านสอง	78,877.47
รวม			7,383,440.84

ที่มาข้อมูล:

- 1 พื้นที่น้ำท่วมรายเดือน ช่วง 7 ปี (พ.ศ.2557 - 2563): GISTDA
2. Area-Based พื้นที่เสี่ยงภัยน้ำท่วม ปี พ.ศ. 2561: สททช
3. พื้นที่เสี่ยงภัยน้ำท่วมหลากดินโคลนถล่ม ช่วง 12 ปี (พ.ศ. 2551 - 2563): สวพ ทน

พื้นที่เสี่ยงน้ำท่วมและน้ำหลากน้อย เดือนกันยายน ในพื้นที่สำนักงานทรัพยากรน้ำภาค 10

จังหวัด	อำเภอ	ตำบล	พื้นที่เสี่ยงน้ำท่วม (ไร่)
กระบี่	เขาพนม	เขาพนม	72,322.04
	คลองท่อม	คลองท่อมเหนือ	111,305.28
		พุดดินนา	108,044.11
	เมืองกระบี่	เขาคราม	68,135.96
		ทับปริก	96,105.13
ชุมพร	ท่าแซะ	รับร่อ	239,880.44
		สลูย	103,674.45
		สองพี่น้อง	112,094.42
		หินแก้ว	121,024.09
	ทุ่งตะโก	ช่องไม้แก้ว	45,878.95
	ปะทิว	ชุมโค	112,167.15
		สะพลี	38,699.87
	พะโต๊ะ	ปากทรง	168,701.31
		พระรักษ์	74,335.56
		พะโต๊ะ	217,948.62
	เมืองชุมพร	ถ้ำสิงห์	19,978.04
		นาชะอัง	22,101.80
		บ้านนา	124,710.51
		วังใหม่	64,607.33
	ละแม	ละแม	128,437.54
		สวนแตง	26,769.49
	สวี	เขาค่าย	45,676.20
		เขาทะลุ	48,122.67
		ด่านสวี	24,071.66
		ท่าหิน	34,789.97
		ทุ่งระยะ	71,306.61
		นาสัก	99,823.70
		วิสัยใต้	64,922.75
	หลังสวน	นาขา	45,910.59
		นาพญา	37,309.37
		บางมะพร้าว	19,184.10
		บ้านควน	71,011.78
		วังตะกอ	48,255.99
		หาดยาย	76,287.56

ที่มาข้อมูล:

- 1 พื้นที่น้ำท่วมรายเดือน ช่วง 7 ปี (พ.ศ.2557 - 2563): GISTDA
2. Area-Based พื้นที่เสี่ยงภัยน้ำท่วม ปี พ.ศ. 2561: สททช
3. พื้นที่เสี่ยงภัยน้ำท่วมหลากดินโคลนถล่ม ช่วง 12 ปี (พ.ศ. 2551 - 2563): สวท ทน

พื้นที่เสี่ยงน้ำท่วมและน้ำหลากน้อย เดือนกันยายน ในพื้นที่สำนักงานทรัพยากรน้ำภาค 10

จังหวัด	อำเภอ	ตำบล	พื้นที่เสี่ยงน้ำท่วม (ไร่)
พังงา	กะปง	กะปง	50,468.39
		รมณีย์	121,542.73
		เหมาะ	67,101.96
		เหล	94,942.30
	กระบี่	กระบี่	136,999.27
	ตะกั่วทุ่ง	กะไหล	58,387.55
		คลองเคียน	43,271.63
		หล่อยูง	44,962.49
	ตะกั่วป่า	คึกคัก	75,976.62
		โคกเคียน	456.02
		ตะกั่วป่า	105.04
		ตำตัว	20,100.31
		บางไทร	38,763.48
		บางนายสี	147.95
		บางม่วง	39,305.55
	ท้ายเหมือง	ท้ายเหมือง	72,644.42
		ทุ่งมะพร้าว	71,273.18
		นาเตย	41,278.17
		ลำภี	67,223.57
	เมืองพังงา	นบปริง	41,246.97
ภูเก็ต	กะทู้	กมลา	12,828.62
	ถลาง	เชิงทะเล	18,158.50
		เทพกระษัตรี	41,762.87
		ไม้ขาว	29,310.16
		กะรน	15,178.61
		ฉลอง	15,398.56
		วิชิต	20,475.96
ระนอง	กระบี่	จ.ป.ร.	196,795.03
		ลำเลียง	152,578.95
	กะเปอร์	กะเปอร์	88,124.32
		ม่วงกลาง	31,981.66
	เมืองระนอง	ทรายแดง	46,569.43
		บางนอน	39,832.86
		บางรี	47,308.82

ที่มาข้อมูล:

- 1 พื้นที่น้ำท่วมรายเดือน ช่วง 7 ปี (พ.ศ.2557 - 2563): GISTDA
2. Area-Based พื้นที่เสี่ยงภัยน้ำท่วม ปี พ.ศ. 2561: สททช
3. พื้นที่เสี่ยงภัยน้ำท่วมหลากดินโคลนถล่ม ช่วง 12 ปี (พ.ศ. 2551 - 2563): สวท ทน

พื้นที่เสี่ยงน้ำท่วมและน้ำหลากน้อย เดือนกันยายน ในพื้นที่สำนักงานทรัพยากรน้ำภาค 10

จังหวัด	อำเภอ	ตำบล	พื้นที่เสี่ยงน้ำท่วม (ไร่)
		ปากน้ำ	36,067.16
		ราชกรูด	123,794.54
	ละอุ่น	บางพระเหนือ	85,623.05
สุราษฎร์ธานี	กาญจนดิษฐ์	คลองสระ	126,335.54
		ช้างขวา	33,827.10
		ช้างซ้าย	94,506.87
	เกาะพะงัน	เกาะพะงัน	35,329.84
		บ้านใต้	40,547.78
	ชัยบุรี	สองแพรก	69,751.80
	ท่าชนะ	คลองพา	137,782.43
		คันธุลี	107,657.07
		ประสงค์	276,229.00
		สมอทอง	59,187.26
	บ้านนาสาร	ทุ่งเตา	35,319.31
		ทุ่งเตาใหม่	48,295.98
		พรุพี	53,394.66
		เพิ่มพูนทรัพย์	75,186.42
		ลำพูน	117,776.80
	พนม	คลองศก	361,488.66
		พลูเถื่อน	136,308.32
	พระแสง	ไทรโสภา	55,999.23
		บางสวรรค์	123,210.80
		สินปุน	39,095.62
		อปีน	52,008.00
	พุนพิน	เขาหัวควาย	62,938.25
	วิภาวดี	ตะกุกใต้	136,889.74
		ตะกุกเหนือ	173,808.94
	เวียงสระ	บ้านส้อง	78,877.47
รวม			7,383,334.69

ที่มาข้อมูล:

- 1 พื้นที่น้ำท่วมรายเดือน ช่วง 7 ปี (พ.ศ.2557 - 2563): GISTDA
2. Area-Based พื้นที่เสี่ยงภัยน้ำท่วม ปี พ.ศ. 2561: สททช
3. พื้นที่เสี่ยงภัยน้ำท่วมหลากดินโคลนถล่ม ช่วง 12 ปี (พ.ศ. 2551 - 2563): สวพ ทน

พื้นที่เสี่ยงน้ำท่วมและน้ำหลากน้อย เดือนตุลาคม ในพื้นที่สำนักงานทรัพยากรน้ำภาค 10

จังหวัด	อำเภอ	ตำบล	พื้นที่เสี่ยงน้ำท่วม (ไร่)
กระบี่	เขาพนม	เขาพนม	72,322.04
	คลองท่อม	คลองท่อมเหนือ	111,305.28
		พุดดินนา	108,044.11
	เมืองกระบี่	เขาคราม	68,135.96
		ทับปริก	96,105.13
ชุมพร	ท่าแซะ	รับร่อ	239,880.44
		สลูย	103,674.45
		สองพี่น้อง	112,094.42
		หินแก้ว	121,024.09
	ทุ่งตะโก	ช่องไม้แก้ว	45,878.95
	ปะทิว	ชุมโค	112,167.15
		สะพลี	38,699.87
	พะโต๊ะ	ปากทรง	168,701.31
		พระรักษ์	74,335.56
		พะโต๊ะ	217,948.62
	เมืองชุมพร	ถ้ำสิงห์	19,978.04
		นาชะอัง	22,101.80
		บ้านนา	124,710.51
		วังใหม่	64,607.33
	ละแม	ละแม	128,437.54
		สวนแตง	26,769.49
	สวี	เขาค่าย	45,676.20
		เขาทะลุ	48,122.67
		ด่านสวี	24,071.66
		ท่าหิน	34,789.97
		ทุ่งระยะ	71,306.61
		นาสัก	99,823.70
		วิสัยใต้	64,922.75
	หลังสวน	นาขา	45,910.59
		นาพญา	37,309.37
		บางมะพร้าว	19,184.10
		บ้านควน	71,011.78
		วังตะกอ	48,255.99
		หาดยาย	76,287.56

ที่มาข้อมูล:

- 1 พื้นที่น้ำท่วมรายเดือน ช่วง 7 ปี (พ.ศ.2557 - 2563): GISTDA
2. Area-Based พื้นที่เสี่ยงภัยน้ำท่วม ปี พ.ศ. 2561: สททช
3. พื้นที่เสี่ยงภัยน้ำท่วมหลากดินโคลนถล่ม ช่วง 12 ปี (พ.ศ. 2551 - 2563): สวท ทน

พื้นที่เสี่ยงน้ำท่วมและน้ำหลากน้อย เดือนตุลาคม ในพื้นที่สำนักงานทรัพยากรน้ำภาค 10

จังหวัด	อำเภอ	ตำบล	พื้นที่เสี่ยงน้ำท่วม (ไร่)
พังงา	กะปง	กะปง	50,468.39
		รมณีย์	121,542.73
		เหมาะ	67,101.96
		เหล	94,942.30
	กระบี่	กระบี่	136,999.27
	ตะกั่วทุ่ง	กะไหล	58,387.55
		คลองเคียน	43,271.63
		หล่อยูง	44,962.49
		คึกคัก	75,976.62
	ตะกั่วป่า	โคกเคียน	142.36
		ตำตัว	20,100.31
		บางไทร	38,763.48
		บางนายสี	28.29
	ท้ายเหมือง	บางม่วง	39,305.55
		ท้ายเหมือง	72,644.42
		ทุ่งมะพร้าว	71,273.18
		นาเตย	41,278.17
	เมืองพังงา	ลำปี	67,223.57
		นบปริง	41,246.97
ภูเก็ต	กะทู้	กมลา	12,828.62
	ถลาง	เชิงทะเล	18,158.50
		เทพกระษัตรี	41,762.87
		ไม้ขาว	29,310.16
	เมืองภูเก็ต	กะรน	15,178.61
		ฉลอง	15,398.56
		วิชิต	20,475.96
ระนอง	กระบี่	จ.ป.ร.	196,795.03
		ลำเลียง	152,578.95
	กะเปอร์	กะเปอร์	88,124.32
		ม่วงกลวง	31,981.66
	เมืองระนอง	ทรายแดง	46,569.43
		บางนอน	39,832.86
		บางรีน	47,308.82
		ปากน้ำ	36,067.16

ที่มาข้อมูล:

- 1 พื้นที่น้ำท่วมรายเดือน ช่วง 7 ปี (พ.ศ.2557 - 2563): GISTDA
2. Area-Based พื้นที่เสี่ยงภัยน้ำท่วม ปี พ.ศ. 2561: สททช
3. พื้นที่เสี่ยงภัยน้ำท่วมหลากดินโคลนถล่ม ช่วง 12 ปี (พ.ศ. 2551 - 2563): สวท ทน

พื้นที่เสี่ยงน้ำท่วมและน้ำหลากน้อย เดือนตุลาคม ในพื้นที่สำนักงานทรัพยากรน้ำภาค 10

จังหวัด	อำเภอ	ตำบล	พื้นที่เสี่ยงน้ำท่วม (ไร่)
		ราชกรูด	123,794.54
	ละอุ่น	บางพระเหนือ	85,623.05
สุราษฎร์ธานี	กาญจนดิษฐ์	คลองสระ	126,335.54
		ช้างขวา	33,827.10
		ช้างซ้าย	94,506.87
	เกาะพะงัน	เกาะพะงัน	35,329.84
		บ้านใต้	40,547.78
	เคียนซา	เขาคอก	1,265.96
		เคียนซา	1,336.61
		พ่วงพรมคร	935.68
		อรัญคามวารี	1,169.85
	ชัยบุรี	สองแพรก	69,751.80
	ท่าชนะ	คลองพา	137,782.43
		คันธุลี	107,657.07
		ประสงค์	276,229.00
		สมอทอง	59,187.26
	บ้านนาเดิม	ทรัพย์ทวี	4,589.75
		ท่าเรือ	42.65
		บ้านนา	11.14
	บ้านนาสาร	ควนศรี	618.47
		ท่าชี	484.35
		ทุ่งเตา	35,319.31
		ทุ่งเตาใหม่	48,295.98
		พรุพี	53,394.66
		เพิ่มพูนทรัพย์	75,186.42
		ลำพูน	117,776.80
	พนม	คลองศก	361,488.66
		พลูเถื่อน	136,308.32
	พระแสง	ไทรซิง	229.24
		ไทรโสภา	55,999.23
		บางสวรรค์	123,210.80
		สาकु	42.12
		สินเจริญ	200.98
		สินปุน	39,095.62

ที่มาข้อมูล:

- 1 พื้นที่น้ำท่วมรายเดือน ช่วง 7 ปี (พ.ศ.2557 - 2563): GISTDA
2. Area-Based พื้นที่เสี่ยงภัยน้ำท่วม ปี พ.ศ. 2561: สททช
3. พื้นที่เสี่ยงภัยน้ำท่วมหลากดินโคลนถล่ม ช่วง 12 ปี (พ.ศ. 2551 - 2563): สวท ทน

พื้นที่เสี่ยงน้ำท่วมและน้ำหลากน้อย เดือนตุลาคม ในพื้นที่สำนักงานทรัพยากรน้ำภาค 10

จังหวัด	อำเภอ	ตำบล	พื้นที่เสี่ยงน้ำท่วม (ไร่)
		อู่บ้าน	52,008.00
	พุนพิน	กรูด	2,470.97
		เขาหัวควาย	62,938.25
		ตะพาน	353.05
		ท่าข้าม	902.88
		ท่าโรงช้าง	1,731.69
		ท่าสะท้อน	725.30
	วิภาวดี	ตะกุกใต้	136,889.74
		ตะกุกเหนือ	173,808.94
	เวียงสระ	คลองฉนวน	257.62
		ทุ่งหลวง	1,091.47
		บ้านส้อง	78,877.47
		เวียงสระ	197.12
รวม			7,401,453.25

ที่มาข้อมูล:

1. พื้นที่น้ำท่วมรายเดือน ช่วง 7 ปี (พ.ศ.2557 - 2563): GISTDA
2. Area-Based พื้นที่เสี่ยงภัยน้ำท่วม ปี พ.ศ. 2561: สททช
3. พื้นที่เสี่ยงภัยน้ำท่วมหลากดินโคลนถล่ม ช่วง 12 ปี (พ.ศ. 2551 - 2563): สวท ทน

พื้นที่เสี่ยงน้ำท่วมและน้ำหลากปานกลาง เดือนตุลาคม ในพื้นที่สำนักงานทรัพยากรน้ำภาค 10

จังหวัด	อำเภอ	ตำบล	พื้นที่เสี่ยงน้ำท่วม (ไร่)
น่าน	เชียงกลาง	พระพุทธบาท	291.74
		ท่าวังผา	59,404.07
		ท่าวังผา	13,440.62
		ป่าคา	5,516.43
		ผาทอง	8,023.12
		ศรีภูมิ	4,414.13
	น่าน้อย	น่าน้อย	3,772.69
		น้ำตก	51,493.85
		บัวใหญ่	31,059.90
		ศรีสะเกษ	13,306.02
		สถาน	8.15
		สันทะ	27,777.90
	นาหมื่น	บ่อแก้ว	0.75
		ปัว	140.80
		เจดีย์ชัย	28,618.59
		ปัว	467.43
		อวน	48.34
	ภูเพียง	ทำน้าว	11,574.56
		นาปัง	10,141.45
		น้ำเกียน	27,267.25
		น้ำแก่น	39,362.50
		ฝายแก้ว	130,335.62
		ม่วงดีด	8,943.04
		เมืองจั้ง	53,958.14
	เมืองน่าน	กองควาย	12,297.32
		ไชยสถาน	29.28
		คูใต้	24,098.85
		นาซาว	18,215.03
		ในเวียง	3,676.35
		บ่อ	30,707.92
		บ่อสวก	38,367.28
		ผาลิงห์	0.05
		เรือ	2.02
	แม่จริม	น้ำปาย	35,856.90

ที่มาข้อมูล:

- 1 พื้นที่น้ำท่วมรายเดือน ช่วง 7 ปี (พ.ศ.2557 - 2563): GISTDA
2. Area-Based พื้นที่เสี่ยงภัยน้ำท่วม ปี พ.ศ. 2561: สททช
3. พื้นที่เสี่ยงภัยน้ำท่วมหลากดินโคลนถล่ม ช่วง 12 ปี (พ.ศ. 2551 - 2563): สวท ทน

พื้นที่เสี่ยงน้ำท่วมและน้ำหลากปานกลาง เดือนตุลาคม ในพื้นที่สำนักงานทรัพยากรน้ำภาค 10

จังหวัด	อำเภอ	ตำบล	พื้นที่เสี่ยงน้ำท่วม (ไร่)
		น้ำปาง	110.29
		แม่จริม	24,197.30
		หนองแดง	28,415.28
		หมอเมือง	16,483.99
	เวียงสา	กลางเวียง	18,735.81
		ซึ้ง	30,119.89
		จอมจันทร์	37,587.35
		ตาลชุม	19,267.66
		ทุ่งศรีทอง	53,507.12
		นาเหลียง	16,785.40
		น้ำปัว	21,658.71
		น้ำมวบ	58.53
		ปงสนุก	56,766.26
		แม่ชะนิง	168.61
		แม่สา	14,494.26
		แม่สาคร	67,858.64
		ยาบห้วยนา	4.41
		ล้าน	20,874.62
		ล้านนาหนองใหม่	10,902.32
		ไหล่น่าน	75,422.72
		อายนาลัย	36,548.88
	สองแคว	นาไร่หลวง	3.15
	สันติสุข	ดู่พงษ์	32,394.60
		ป่าแลหลวง	66,105.59
		พงษ์	38,878.85
พิจิตร	ดงเจริญ	วังจั่ว	29,917.47
		วังจั่วใต้	4,047.45
		สำนักขุนเณร	7,470.50
		ห้วยพุก	12,732.87
		ห้วยร่วม	31,044.15
	ตะพานหิน	จั่วราย	1,141.68
		ดงตะขบ	17,663.41
		ทุ่งโพธิ์	15,075.85
		วังหลุม	35,727.09

ที่มาข้อมูล:

- 1 พื้นที่น้ำท่วมรายเดือน ช่วง 7 ปี (พ.ศ.2557 - 2563): GISTDA
2. Area-Based พื้นที่เสี่ยงภัยน้ำท่วม ปี พ.ศ. 2561: สททช
3. พื้นที่เสี่ยงภัยน้ำท่วมหลากดินโคลนถล่ม ช่วง 12 ปี (พ.ศ. 2551 - 2563): สวท ทน

พื้นที่เสี่ยงน้ำท่วมและน้ำหลากปานกลาง เดือนตุลาคม ในพื้นที่สำนักงานทรัพยากรน้ำภาค 10

จังหวัด	อำเภอ	ตำบล	พื้นที่เสี่ยงน้ำท่วม (ไร่)
		หนองพยอม	31,028.39
	ทับคล้อ	เขาเจ็ดยอด	71,362.23
		เขาทราย	84,181.85
		ทับคล้อ	38,262.82
		ท้ายทุ่ง	60,433.33
	บางมูลนาก	เนินมะกอก	784.21
		ภูมิจ	13,937.38
		ลำประดา	21,003.95
		วังกรด	20,723.26
		วังตะกั่ว	27,366.06
		วังสำโรง	35,792.66
		ห้วยเขน	3,816.84
	เมืองพิจิตร	บ้านบึง	6,453.31
		ป่ามะคาบ	7,143.71
		สายคำโห้	19,208.89
		หัวดง	12,194.75
	วังทรายพูน	วังทรายพูน	39,804.33
		หนองปล้อง	32,942.94
		หนองปลาไหล	31,429.82
		หนองพระ	50,642.40
	สากเหล็ก	คลองทราย	224.58
		ท่าเยี่ยม	8,482.80
		วังทับไทร	6,454.82
		สากเหล็ก	36,902.23
		หนองหญ้าไทร	9,055.82
พิษณุโลก	ชาติตระการ	ชาติตระการ	8,951.29
		ท่าสะแก	23,039.48
		บ้านดง	49,752.28
		ป่าแดง	19,246.82
		สวนเมี่ยง	63,800.82
	นครไทย	นครไทย	12,584.59
		นาบัว	6,244.57
		เนินเพิ่ม	64,444.03
		บ่อโพธิ์	17,524.19

ที่มาข้อมูล:

1. พื้นที่น้ำท่วมรายเดือน ช่วง 7 ปี (พ.ศ.2557 - 2563): GISTDA
2. Area-Based พื้นที่เสี่ยงภัยน้ำท่วม ปี พ.ศ. 2561: สททช
3. พื้นที่เสี่ยงภัยน้ำท่วมหลากดินโคลนถล่ม ช่วง 12 ปี (พ.ศ. 2551 - 2563): สวท ทน

พื้นที่เสี่ยงน้ำท่วมและน้ำหลากปานกลาง เดือนตุลาคม ในพื้นที่สำนักงานทรัพยากรน้ำภาค 10

จังหวัด	อำเภอ	ตำบล	พื้นที่เสี่ยงน้ำท่วม (ไร่)
		บ้านพร้าว	19,454.62
		ยางโกลน	12,515.79
		หนองกะท้าว	118,765.70
	เนินมะปราง	ชมพู	27,409.09
		ไทรย้อย	42,029.19
		เนินมะปราง	11,804.71
		บ้านน้อยชุมซีเหล็ก	7,471.96
		บ้านมุง	5,563.25
		วังโพรง	43,873.76
		วังยาง	29,081.09
	บางกระทุ่ม	นครป่าหมาก	6,723.48
		เนินกุ่ม	29,080.74
		วัดตายม	25,103.66
	บางระกำ	ปลักแรด	1.74
	พรหมพิราม	ดงประคำ	33,028.37
		ห้วยยายเชียง	26,425.16
	เมืองพิษณุโลก	ดอนทอง	45,006.53
		บ้านป่า	19,865.48
		สมอแข	803.39
	วังทอง	แก่งโสภา	15,809.63
		ชัยนาม	9,212.33
		ดินทอง	20,876.29
		ท่าหมื่นราม	41,147.60
		บ้านกลาง	134,528.85
		พันชาลี	10,191.05
		แม่ระกา	17,594.10
		วังทอง	3,975.98
		วังนกแอ่น	0.18
		หนองพระ	34,883.35
	วัดโบสถ์	คันไช้	83,676.32
		ท้อแท้	27.03
		ท่างาม	50,000.04
		บ้านยาง	81,512.23
		วัดโบสถ์	7,499.61

ที่มาข้อมูล:

- 1 พื้นที่น้ำท่วมรายเดือน ช่วง 7 ปี (พ.ศ.2557 - 2563): GISTDA
2. Area-Based พื้นที่เสี่ยงภัยน้ำท่วม ปี พ.ศ. 2561: สททช
3. พื้นที่เสี่ยงภัยน้ำท่วมหลากดินโคลนถล่ม ช่วง 12 ปี (พ.ศ. 2551 - 2563): สวท ทน

พื้นที่เสี่ยงน้ำท่วมและน้ำหลากปานกลาง เดือนตุลาคม ในพื้นที่สำนักงานทรัพยากรน้ำภาค 10

จังหวัด	อำเภอ	ตำบล	พื้นที่เสี่ยงน้ำท่วม (ไร่)
		หินลาด	42,166.64
แพร่	เด่นชัย	เด่นชัย	3,691.80
		ไทรย้อย	2,748.98
		ปงป่าหวาย	15,377.20
		แม่จั่วะ	8,406.56
	เมืองแพร่	กาญจนา	5,843.20
		ซ่อแฮ	2,490.57
		ท่าข้าม	6,761.69
		ทุ่งกวาว	4,903.43
		ทุ่งไธ้ง	7,886.12
		นาจักร	7,240.96
		น้ำชำ	13,037.16
		ในเวียง	3,377.71
		บ้านถื่น	12,511.89
		ป่าแดง	3,796.92
		ป่าแมต	19,870.54
		แม่คำมี	9,418.10
		แมยม	8,135.39
		แม่หล่าย	8,731.03
		ร้องฟอง	4,779.94
		วังธง	10,600.68
		วังหงส์	9,855.49
		สวนเขื่อน	3,911.16
		ห้วยม้า	19,124.63
		เหมืองหม้อ	7,212.80
	ร้องกวาง	ทุ่งศรี	10,699.43
		น้ำเลา	20,716.00
		บ้านเวียง	9,028.60
		ไผ่โพน	30,996.73
		แม่ทราย	15,355.90
		แม่ยางตาล	10,526.58
		แม่ยางร้อง	24,784.05
		แม่ยางฮ่อ	20,683.97
		ร้องกวาง	26,457.58

ที่มาข้อมูล:

- 1 พื้นที่น้ำท่วมรายเดือน ช่วง 7 ปี (พ.ศ.2557 - 2563): GISTDA
2. Area-Based พื้นที่เสี่ยงภัยน้ำท่วม ปี พ.ศ. 2561: สททช
3. พื้นที่เสี่ยงภัยน้ำท่วมหลากดินโคลนถล่ม ช่วง 12 ปี (พ.ศ. 2551 - 2563): สวท ทน

พื้นที่เสี่ยงน้ำท่วมและน้ำหลากปานกลาง เดือนตุลาคม ในพื้นที่สำนักงานทรัพยากรน้ำภาค 10

จังหวัด	อำเภอ	ตำบล	พื้นที่เสี่ยงน้ำท่วม (ไร่)
		ร้องเข็ม	17,041.01
		ห้วยโรง	5,772.95
	ลอง	ตำผามอก	20,855.79
		ทุ่งแล้ง	47,825.65
		บ่อเหล็กกลอง	48,520.68
		บ้านปิ่น	25,992.14
		ปากกาง	18,210.52
		แม่ปาน	15,022.07
		เวียงต้า	31,503.58
		ห้วยอ้อ	23,496.11
		ห้วยทุ่ง	15,815.68
	วังชิ้น	นาพูน	6,399.69
		ป่าสัก	3,506.82
		แม่เก็ง	8,613.94
		แม่ป่าก	8,308.17
		แม่พุง	31,161.24
		วังชิ้น	42,340.42
	สอง	แดนชุมพล	9,040.40
		เตาปูน	39,091.14
		ทุ่งน้าว	13,684.66
		บ้านกลาง	19,309.85
		บ้านหนุน	21,452.28
		สะเอียบ	41,726.27
		ห้วยหม้าย	48,493.43
		หัวเมือง	20,106.83
	สูงเม่น	ดอนมูล	5,267.01
		น้ำชำ	9,769.79
		บ้านกวาง	2,916.34
		บ้านกาศ	3,544.35
		บ้านปาง	12,441.29
		บ้านเหล่า	7,220.64
		พระหลวง	4,689.45
		ร้องกาศ	11,590.44
		เวียงทอง	9,374.25

ที่มาข้อมูล:

- 1 พื้นที่น้ำท่วมรายเดือน ช่วง 7 ปี (พ.ศ.2557 - 2563): GISTDA
2. Area-Based พื้นที่เสี่ยงภัยน้ำท่วม ปี พ.ศ. 2561: สททช
3. พื้นที่เสี่ยงภัยน้ำท่วมหลากดินโคลนถล่ม ช่วง 12 ปี (พ.ศ. 2551 - 2563): สวท ทน

พื้นที่เสี่ยงน้ำท่วมและน้ำหลากปานกลาง เดือนตุลาคม ในพื้นที่สำนักงานทรัพยากรน้ำภาค 10

จังหวัด	อำเภอ	ตำบล	พื้นที่เสี่ยงน้ำท่วม (ไร่)
		สบสาย	7,023.25
		สูงเม่น	4,880.89
		หัวฝาย	7,602.63
	หนองม่วงไข่	คำหนักธรรม	7,988.55
		ทุ่งแค้ว	10,932.39
		น้ำริด	8,159.84
		แม่คำมี	4,506.87
		วังหลวง	6,417.86
		หนองม่วงไข่	15,949.04
อุดรดิตถ์	ตรอน	น้ำอ่าง	33,661.70
		บ้านแก่ง	760.71
		วังแดง	20,942.28
		หาดสองแคว	579.25
	ทองแสนขัน	น้ำพี	57,496.01
		บ่อทอง	21,717.38
		ป่าคาย	64,794.37
	ท่าปลา	น้ำหมัน	4,905.24
		ผาเลือด	75,490.22
		ร่วมจิต	11,031.35
	น้ำปาด	เด่นเหล็ก	33,175.06
		บ้านฝาย	36,990.23
		แสนตอ	47,889.93
	บ้านโคก	บ้านโคก	4,944.03
		ม่วงเจ็ดต้น	48,213.25
	พิชัย	ท่าสัก	11,629.40
		นายาง	47,801.41
		นาอิน	15,290.91
		ในเมือง	623.09
		บ้านดารา	21.68
	พากทำ	บ้านเสี้ยว	13,014.97
		พากทำ	40,142.29
		สองคอน	20,705.04
		สองห้อง	19,644.39
	เมืองอุดรดิตถ์	ขุนฝาง	14,105.53

ที่มาข้อมูล:

- 1 พื้นที่น้ำท่วมรายเดือน ช่วง 7 ปี (พ.ศ.2557 - 2563): GISTDA
2. Area-Based พื้นที่เสี่ยงภัยน้ำท่วม ปี พ.ศ. 2561: สททช
3. พื้นที่เสี่ยงภัยน้ำท่วมหลากดินโคลนถล่ม ช่วง 12 ปี (พ.ศ. 2551 - 2563): สวท ทน

พื้นที่เสี่ยงน้ำท่วมและน้ำหลากปานกลาง เดือนตุลาคม ในพื้นที่สำนักงานทรัพยากรน้ำภาค 10

จังหวัด	อำเภอ	ตำบล	พื้นที่เสี่ยงน้ำท่วม (ไร่)
		คู้ตะเภา	9,905.30
		จี้งาม	5,653.66
		ถ้ำคลอง	890.90
		บ้านด่าน	15,519.90
		ป่าเช่า	10,642.33
		ผาจุก	47,952.07
		วังดิน	20,093.50
		แสนตอ	24,223.71
		หาดกรวด	19,745.97
		หาดจิว	15,271.04
รวม			5,435,116.26

ที่มาข้อมูล:

1. พื้นที่น้ำท่วมรายเดือน ช่วง 7 ปี (พ.ศ.2557 - 2563): GISTDA
2. Area-Based พื้นที่เสี่ยงภัยน้ำท่วม ปี พ.ศ. 2561: สททช
3. พื้นที่เสี่ยงภัยน้ำท่วมหลากดินโคลนถล่ม ช่วง 12 ปี (พ.ศ. 2551 - 2563): สวพ ทน

พื้นที่เสี่ยงน้ำท่วมและน้ำหลากมาก เดือนตุลาคม ในพื้นที่สำนักงานทรัพยากรน้ำภาค 10

จังหวัด	อำเภอ	ตำบล	พื้นที่เสี่ยงน้ำท่วม (ไร่)
น่าน	ท่าวังผา	จอมพระ	194.26
		ผาตอ	31,188.24
		ริม	4,403.00
		แสนทอง	7,252.19
พิจิตร	ตะพานหิน	วังหลุม	3.60
	บางมูลนาก	ภูมิ	5.87
		ลำประดา	78.94
	เมืองพิจิตร	ป่ามะคาบ	1.77
	วังทรายพูน	หนองปลาไหล	10.09
	สากเหล็ก	สากเหล็ก	81.88
พิษณุโลก	เนินมะปราง	ชมพู	270.87
รวม			43,490.71

ที่มาข้อมูล:

- 1 พื้นที่น้ำท่วมรายเดือน ช่วง 7 ปี (พ.ศ.2557 - 2563): GISTDA
2. Area-Based พื้นที่เสี่ยงภัยน้ำท่วม ปี พ.ศ. 2561: สททช
3. พื้นที่เสี่ยงภัยน้ำท่วมหลากดินโคลนถล่ม ช่วง 12 ปี (พ.ศ. 2551 - 2563): สวพ ทน

พื้นที่เสี่ยงน้ำท่วมและน้ำหลากน้อย เดือนพฤศจิกายน ในพื้นที่สำนักงานทรัพยากรน้ำภาค 10

จังหวัด	อำเภอ	ตำบล	พื้นที่เสี่ยงน้ำท่วม (ไร่)
กระบี่	เขาพนม	เขาพนม	72,322.04
	คลองท่อม	คลองท่อมเหนือ	111,305.28
		พุดดินนา	108,044.11
	เมืองกระบี่	เขาคราม	68,135.96
		ทับปริก	96,105.13
ชุมพร	ท่าแซะ	รับร่อ	239,880.44
		สลูย	103,674.45
		สองพี่น้อง	112,094.42
		หินแก้ว	121,024.09
	ทุ่งตะโก	ช่องไม้แก้ว	45,878.95
	ปะทิว	ชุมโค	112,167.15
		สะพลี	38,699.87
	พะโต๊ะ	ปากทรง	168,701.31
		พระรักษ์	74,335.56
		พะโต๊ะ	217,948.62
	เมืองชุมพร	ถ้ำสิงห์	19,978.04
		นาชะอัง	22,101.80
		บ้านนา	124,710.51
		วังใหม่	64,607.33
	ละแม	ละแม	128,437.54
		สวนแตง	26,769.49
	สวี	เขาค่าย	45,676.20
		เขาทะลุ	48,122.67
		ด่านสวี	24,071.66
		ท่าหิน	34,789.97
		ทุ่งระยะ	71,306.61
		นาสัก	99,823.70
		วิสัยใต้	64,922.75
	หลังสวน	นาขา	45,910.59
		นาพญา	37,309.37
		บางมะพร้าว	19,184.10
		บ้านควน	71,011.78
		วังตะกอ	48,255.99
		หาดยาย	76,287.56

ที่มาข้อมูล:

- 1 พื้นที่น้ำท่วมรายเดือน ช่วง 7 ปี (พ.ศ.2557 - 2563): GISTDA
2. Area-Based พื้นที่เสี่ยงภัยน้ำท่วม ปี พ.ศ. 2561: สททช
3. พื้นที่เสี่ยงภัยน้ำท่วมหลากดินโคลนถล่ม ช่วง 12 ปี (พ.ศ. 2551 - 2563): สวท ทน

พื้นที่เสี่ยงน้ำท่วมและน้ำหลากน้อย เดือนพฤศจิกายน ในพื้นที่สำนักงานทรัพยากรน้ำภาค 10

จังหวัด	อำเภอ	ตำบล	พื้นที่เสี่ยงน้ำท่วม (ไร่)
พังงา	กะปง	กะปง	50,468.39
		รมณีย์	121,542.73
		เหมาะ	67,101.96
		เหล	94,942.30
	กระบี่	กระบี่	136,999.27
	ตะกั่วทุ่ง	กะไหล	58,387.55
		คลองเคียน	43,271.63
		หล่อยูง	44,962.49
	ตะกั่วป่า	คึกคัก	75,976.62
		ตำตัว	20,100.31
		บางไทร	38,763.48
		บางม่วง	39,305.55
		ท้ายเหมือง	72,644.42
		ทุ่งมะพร้าว	71,273.18
		นาเตย	41,278.17
		ลำภี	67,223.57
	เมืองพังงา	นบปริง	41,246.97
ภูเก็ต	กะทู้	กมลา	12,828.62
	ถลาง	เชิงทะเล	18,158.50
		เทพกระษัตรี	41,762.87
		ไม้ขาว	29,310.16
	เมืองภูเก็ต	กะรน	15,178.61
		ฉลอง	15,398.56
		วิชิต	20,475.96
ระนอง	กระบี่	จ.ป.ร.	196,795.03
		ลำเลียง	152,578.95
	กะเปอร์	กะเปอร์	88,124.32
		ม่วงกลวง	31,981.66
	เมืองระนอง	ทรายแดง	46,569.43
		บางนอน	39,832.86
		บางรีน	47,308.82
		ปากน้ำ	36,067.16
		ราชกรูด	123,794.54
		บางพระเหนือ	85,623.05

ที่มาข้อมูล:

- 1 พื้นที่น้ำท่วมรายเดือน ช่วง 7 ปี (พ.ศ.2557 - 2563): GISTDA
2. Area-Based พื้นที่เสี่ยงภัยน้ำท่วม ปี พ.ศ. 2561: สททช
3. พื้นที่เสี่ยงภัยน้ำท่วมหลากดินโคลนถล่ม ช่วง 12 ปี (พ.ศ. 2551 - 2563): สวท ทน

พื้นที่เสี่ยงน้ำท่วมและน้ำหลากน้อย เดือนพฤศจิกายน ในพื้นที่สำนักงานทรัพยากรน้ำภาค 10

จังหวัด	อำเภอ	ตำบล	พื้นที่เสี่ยงน้ำท่วม (ไร่)
สุราษฎร์ธานี	กาญจนดิษฐ์	คลองสระ	126,335.54
		ช้างขวา	33,827.10
		ช้างซ้าย	94,506.87
	เกาะพะงัน	เกาะพะงัน	35,329.84
		บ้านใต้	40,547.78
	ชัยบุรี	สองแพรก	69,751.80
	ท่าชนะ	คลองพา	137,782.43
		คันธุลี	107,657.07
		ประสงค์	276,229.00
		สมอทอง	59,187.26
	บ้านนาสาร	ทุ่งเตา	35,319.31
		ทุ่งเตาใหม่	48,295.98
		พรุพี	53,394.66
		เพิ่มพูนทรัพย์	75,186.42
		ลำพูน	117,776.80
	พนม	คลองศก	361,488.66
		พลูเลื่อน	136,308.32
	พระแสง	ไทรโสภา	55,999.23
		บางสวรรค์	123,210.80
		สินปุน	39,095.62
		อิปัน	52,008.00
	พุนพิน	เขาหัวควาย	62,938.25
	วิภาวดี	ตะกุกใต้	136,889.74
		ตะกุกเหนือ	173,808.94
	เวียงสระ	บ้านส้อง	78,877.47
รวม			7,382,625.69

ที่มาข้อมูล:

- 1 พื้นที่น้ำท่วมรายเดือน ช่วง 7 ปี (พ.ศ.2557 - 2563): GISTDA
2. Area-Based พื้นที่เสี่ยงภัยน้ำท่วม ปี พ.ศ. 2561: สททช
3. พื้นที่เสี่ยงภัยน้ำท่วมหลากดินโคลนถล่ม ช่วง 12 ปี (พ.ศ. 2551 - 2563): สวท ทน

พื้นที่เสี่ยงน้ำท่วมและน้ำหลากปานกลาง เดือนพฤศจิกายน ในพื้นที่สำนักงานทรัพยากรน้ำภาค 10

จังหวัด	อำเภอ	ตำบล	พื้นที่เสี่ยงน้ำท่วม (ไร่)
น่าน	เชียงกลาง	พระพุทธบาท	291.74
		ท่าวังผา	59,404.07
		ท่าวังผา	13,440.62
		ป่าคา	5,516.43
		ผาทอง	8,023.12
		ศรีภูมิ	4,414.13
	น่าน้อย	น่าน้อย	3,772.69
		น้ำตก	51,493.85
		บัวใหญ่	31,059.90
		ศรีชะเกษ	13,306.02
		สถาน	8.15
		สันทะ	27,777.90
	นาหมื่น	บ่อแก้ว	0.75
		ปัว	140.80
		เจดีย์ชัย	28,618.59
		ปัว	467.43
		อวน	48.34
	ภูเพียง	ทำน้าว	11,574.56
		นาปัง	10,141.45
		น้ำเกียน	27,267.25
		น้ำแก่น	39,362.50
		ฝายแก้ว	130,335.62
		ม่วงดีด	8,943.04
		เมืองจั่ง	53,958.14
	เมืองน่าน	กองควาย	12,297.32
		ไชยสถาน	29.28
		คูใต้	24,098.85
		นาซาว	18,215.03
		ในเวียง	3,676.35
		บ่อ	30,707.92
		บ่อสวก	38,367.28
		ผาลิงห์	0.05
		เรือ่ง	2.02
	แม่จริม	น้ำปาย	35,856.90

ที่มาข้อมูล:

1. พื้นที่น้ำท่วมรายเดือน ช่วง 7 ปี (พ.ศ.2557 - 2563): GISTDA
2. Area-Based พื้นที่เสี่ยงภัยน้ำท่วม ปี พ.ศ. 2561: สททช
3. พื้นที่เสี่ยงภัยน้ำท่วมหลากดินโคลนถล่ม ช่วง 12 ปี (พ.ศ. 2551 - 2563): สวท ทน

พื้นที่เสี่ยงน้ำท่วมและน้ำหลากปานกลาง เดือนพฤศจิกายน ในพื้นที่สำนักงานทรัพยากรน้ำภาค 10

จังหวัด	อำเภอ	ตำบล	พื้นที่เสี่ยงน้ำท่วม (ไร่)
		น้ำพาง	110.29
		แม่จริม	24,197.30
		หนองแดง	28,415.28
		หมอเมือง	16,483.99
	เวียงสา	กลางเวียง	18,735.81
		ซึ้ง	30,119.89
		จอมจันทร์	37,587.35
		ตาลชุม	19,267.66
		ทุ่งศรีทอง	53,507.12
		นาเหลียง	16,785.40
		น้ำปัว	21,658.71
		น้ำมวบ	58.53
		ปงสนุก	56,766.26
		แม่ชะนิง	168.61
		แม่สา	14,494.26
		แม่สาคร	67,858.64
		ยาบห้วยนา	4.41
		ส้าน	20,874.62
		ส้านนาหนองใหม่	10,902.32
		ไหล่น่าน	75,422.72
		อายนาลัย	36,548.88
	สองแคว	นาไร่หลวง	3.15
	สันติสุข	ดู่พงษ์	32,394.60
		ป่าแลหลวง	66,105.59
		พงษ์	38,878.85
พิจิตร	ดงเจริญ	วังจั่ว	29,917.47
		วังจั่วใต้	4,047.45
		สำนักขุนเณร	7,470.50
		ห้วยพุก	12,732.87
		ห้วยร่วม	31,044.15
	ตะพานหิน	จั่วราย	1,141.68
		ดงตะขบ	17,663.41
		ทุ่งโพธิ์	15,075.85
		วังหลุม	35,730.69

ที่มาข้อมูล:

- 1 พื้นที่น้ำท่วมรายเดือน ช่วง 7 ปี (พ.ศ.2557 - 2563): GISTDA
2. Area-Based พื้นที่เสี่ยงภัยน้ำท่วม ปี พ.ศ. 2561: สททช
3. พื้นที่เสี่ยงภัยน้ำท่วมหลากดินโคลนถล่ม ช่วง 12 ปี (พ.ศ. 2551 - 2563): สวท ทน

พื้นที่เสี่ยงน้ำท่วมและน้ำหลากปานกลาง เดือนพฤศจิกายน ในพื้นที่สำนักงานทรัพยากรน้ำภาค 10

จังหวัด	อำเภอ	ตำบล	พื้นที่เสี่ยงน้ำท่วม (ไร่)
		หนองพยอม	31,028.39
	ทับคล้อ	เขาเจ็ดยอด	71,362.23
		เขาทราย	84,181.85
		ทับคล้อ	38,262.82
		ท้ายทุ่ง	60,433.33
	บางมูลนาก	เนินมะกอก	784.21
		ภูมิจ	13,943.25
		ลำประดา	21,082.89
		วังกรด	20,723.26
		วังตะกู	27,366.06
		วังสำโรง	35,792.66
		ห้วยเขน	3,816.84
	เมืองพิชัย	บ้านบึง	6,453.31
		ป่ามะคาบ	7,145.48
		สายคำโห้	19,208.89
		หัวดง	12,194.75
	วังทรายพูน	วังทรายพูน	39,804.33
		หนองปล้อง	32,942.94
		หนองปลาไหล	31,439.92
		หนองพระ	50,642.40
	สากเหล็ก	คลองทราย	224.58
		ท่าเยี่ยม	8,482.80
		วังทับไทร	6,454.82
		สากเหล็ก	36,984.12
		หนองหญ้าไทร	9,055.82
พิษณุโลก	ชาติตระการ	ชาติตระการ	8,951.29
		ท่าสะแก	23,039.48
		บ้านดง	49,752.28
		ป่าแดง	19,246.82
		สวนเมี่ยง	63,800.82
	นครไทย	นครไทย	12,584.59
		นาบัว	6,244.57
		เนินเพิ่ม	64,444.03
		บ่อโพธิ์	17,524.19

ที่มาข้อมูล:

1. พื้นที่น้ำท่วมรายเดือน ช่วง 7 ปี (พ.ศ.2557 - 2563): GISTDA
2. Area-Based พื้นที่เสี่ยงภัยน้ำท่วม ปี พ.ศ. 2561: สททช
3. พื้นที่เสี่ยงภัยน้ำท่วมหลากดินโคลนถล่ม ช่วง 12 ปี (พ.ศ. 2551 - 2563): สวท ทน

พื้นที่เสี่ยงน้ำท่วมและน้ำหลากปานกลาง เดือนพฤศจิกายน ในพื้นที่สำนักงานทรัพยากรน้ำภาค 10

จังหวัด	อำเภอ	ตำบล	พื้นที่เสี่ยงน้ำท่วม (ไร่)
		บ้านพร้าว	19,454.62
		ยางโกลน	12,515.79
		หนองกะท้าว	118,765.70
	เนินมะปราง	ชมพู	27,679.96
		ไทรย้อย	42,029.19
		เนินมะปราง	11,804.71
		บ้านน้อยชุมซีเหล็ก	7,471.96
		บ้านมุง	5,563.25
		วังโพรง	43,873.76
		วังยาง	29,081.09
	บางกระทุ่ม	นครป่าหมาก	6,723.48
		เนินกุ่ม	29,080.74
		วัดตายม	25,103.66
	บางระกำ	ปลักแรด	1.74
	พรหมพิราม	ดงประคำ	33,028.37
		ห้วยยายเชียง	26,425.16
	เมืองพิษณุโลก	ดอนทอง	45,006.53
		บ้านป่า	19,865.48
		สมอแข	803.39
	วังทอง	แก่งโสภา	15,809.63
		ชัยนาม	9,212.33
		ดินทอง	20,876.29
		ท่าหมื่นราม	41,147.60
		บ้านกลาง	134,528.85
		พันชาลี	10,191.05
		แม่ระกา	17,594.10
		วังทอง	3,975.98
		วังนกแอ่น	0.18
		หนองพระ	34,883.35
	วัดโบสถ์	คันไช้	83,676.32
		ท้อแท้	27.03
		ท่างาม	50,000.04
		บ้านยาง	81,512.23
		วัดโบสถ์	7,499.61

ที่มาข้อมูล:

- 1 พื้นที่น้ำท่วมรายเดือน ช่วง 7 ปี (พ.ศ.2557 - 2563): GISTDA
2. Area-Based พื้นที่เสี่ยงภัยน้ำท่วม ปี พ.ศ. 2561: สททช
3. พื้นที่เสี่ยงภัยน้ำท่วมหลากดินโคลนถล่ม ช่วง 12 ปี (พ.ศ. 2551 - 2563): สวท ทน

พื้นที่เสี่ยงน้ำท่วมและน้ำหลากปานกลาง เดือนพฤศจิกายน ในพื้นที่สำนักงานทรัพยากรน้ำภาค 10

จังหวัด	อำเภอ	ตำบล	พื้นที่เสี่ยงน้ำท่วม (ไร่)
		หินลาด	42,166.64
แพร่	เด่นชัย	เด่นชัย	3,691.80
		ไทรย้อย	2,748.98
		ปงป่าหวาย	15,377.20
		แม่จั่วะ	8,406.56
	เมืองแพร่	กาญจนา	5,843.20
		ช่อแฮ	2,490.57
		ท่าข้าม	6,761.69
		ทุ่งกวาว	4,903.43
		ทุ่งไธ้ง	7,886.12
		นาจักร	7,240.96
		น้ำชำ	13,037.16
		ในเวียง	3,377.71
		บ้านถั่น	12,511.89
		ป่าแดง	3,796.92
		ป่าเมต	19,870.54
		แม่คำมี	9,418.10
		แมยม	8,135.39
		แม่หล่าย	8,731.03
		ร้องฟอง	4,779.94
		วังธง	10,600.68
		วังหงส์	9,855.49
		สวนเขื่อน	3,911.16
		ห้วยม้า	19,124.63
		เหมืองหม้อ	7,212.80
	ร้องกวาง	ทุ่งศรี	10,699.43
		น้ำเลา	20,716.00
		บ้านเวียง	9,028.60
		ไผ่โพน	30,996.73
		แม่ทราย	15,355.90
		แม่ยางตาล	10,526.58
		แม่ยางร้อง	24,784.05
		แม่ยางฮ่อ	20,683.97
		ร้องกวาง	26,457.58

ที่มาข้อมูล:

1. พื้นที่น้ำท่วมรายเดือน ช่วง 7 ปี (พ.ศ.2557 - 2563): GISTDA
2. Area-Based พื้นที่เสี่ยงภัยน้ำท่วม ปี พ.ศ. 2561: สททช
3. พื้นที่เสี่ยงภัยน้ำท่วมหลากดินโคลนถล่ม ช่วง 12 ปี (พ.ศ. 2551 - 2563): สวท ทน

พื้นที่เสี่ยงน้ำท่วมและน้ำหลากปานกลาง เดือนพฤศจิกายน ในพื้นที่สำนักงานทรัพยากรน้ำภาค 10

จังหวัด	อำเภอ	ตำบล	พื้นที่เสี่ยงน้ำท่วม (ไร่)
		ร้องเข็ม	17,041.01
		ห้วยโรง	5,772.95
	ลอง	ตำผามอก	20,855.79
		ทุ่งแล้ง	47,825.65
		บ่อเหล็กกลอง	48,520.68
		บ้านปิน	25,992.14
		ปากกาง	18,210.52
		แม่ปาน	15,022.07
		เวียงต้า	31,503.58
		ห้วยอ้อ	23,496.11
		ห้วยทุ่ง	15,815.68
	วังชิ้น	นาพูน	6,399.69
		ป่าสัก	3,506.82
		แม่เก็ງ	8,613.94
		แม่ป่าก	8,308.17
		แม่พุง	31,161.24
		วังชิ้น	42,340.42
	สอง	แดนชุมพล	9,040.40
		เตาปูน	39,091.14
		ทุ่งน้าว	13,684.66
		บ้านกลาง	19,309.85
		บ้านหนุน	21,452.28
		สะเอียบ	41,726.27
		ห้วยหม้าย	48,493.43
		หัวเมือง	20,106.83
	สูงเม่น	ดอนมูล	5,267.01
		น้ำชำ	9,769.79
		บ้านกวาง	2,916.34
		บ้านกาศ	3,544.35
		บ้านปาง	12,441.29
		บ้านเหล่า	7,220.64
		พระหลวง	4,689.45
		ร้องกาศ	11,590.44
		เวียงทอง	9,374.25

ที่มาข้อมูล:

- 1 พื้นที่น้ำท่วมรายเดือน ช่วง 7 ปี (พ.ศ.2557 - 2563): GISTDA
2. Area-Based พื้นที่เสี่ยงภัยน้ำท่วม ปี พ.ศ. 2561: สททช
3. พื้นที่เสี่ยงภัยน้ำท่วมหลากดินโคลนถล่ม ช่วง 12 ปี (พ.ศ. 2551 - 2563): สวท ทน

พื้นที่เสี่ยงน้ำท่วมและน้ำหลากปานกลาง เดือนพฤศจิกายน ในพื้นที่สำนักงานทรัพยากรน้ำภาค 10

จังหวัด	อำเภอ	ตำบล	พื้นที่เสี่ยงน้ำท่วม (ไร่)
		สบสาย	7,023.25
		สูงเม่น	4,880.89
		หัวฝาย	7,602.63
	หนองม่วงไข่	คำหนักธรรม	7,988.55
		ทุ่งแค้ว	10,932.39
		น้ำริด	8,159.84
		แม่คำมี	4,506.87
		วังหลวง	6,417.86
		หนองม่วงไข่	15,949.04
อุดรดิตถ์	ตรอน	น้ำอ่าง	33,661.70
		บ้านแก่ง	760.71
		วังแดง	20,942.28
		หาดสองแคว	579.25
	ทองแสนขัน	น้ำพี	57,496.01
		บ่อทอง	21,717.38
		ป่าคาย	64,794.37
	ท่าปลา	น้ำหมัน	4,905.24
		ผาเลือด	75,490.22
		ร่วมจิต	11,031.35
	น้ำปาด	เด่นเหล็ก	33,175.06
		บ้านฝาย	36,990.23
		แสนตอ	47,889.93
	บ้านโคก	บ้านโคก	4,944.03
		ม่วงเจ็ดต้น	48,213.25
	พิชัย	ท่าสัก	11,629.40
		นายาง	47,801.41
		นาอิน	15,290.91
		ในเมือง	623.09
		บ้านดารา	21.68
	ปากท่า	บ้านเสี้ยว	13,014.97
		ปากท่า	40,142.29
		สองคอน	20,705.04
		สองห้อง	19,644.39
	เมืองอุดรดิตถ์	ขุนฝาง	14,105.53

ที่มาข้อมูล:

- 1 พื้นที่น้ำท่วมรายเดือน ช่วง 7 ปี (พ.ศ.2557 - 2563): GISTDA
2. Area-Based พื้นที่เสี่ยงภัยน้ำท่วม ปี พ.ศ. 2561: สททช
3. พื้นที่เสี่ยงภัยน้ำท่วมหลากดินโคลนถล่ม ช่วง 12 ปี (พ.ศ. 2551 - 2563): สวท ทน

พื้นที่เสี่ยงน้ำท่วมและน้ำหลากปานกลาง เดือนพฤศจิกายน ในพื้นที่สำนักงานทรัพยากรน้ำภาค 10

จังหวัด	อำเภอ	ตำบล	พื้นที่เสี่ยงน้ำท่วม (ไร่)
		คู้งตะเภา	9,905.30
		จี้วงม	5,653.66
		ถ้ำฉลอง	890.90
		บ้านด่าน	15,519.90
		ป่าเช่า	10,642.33
		ผาจุก	47,952.07
		วังดิน	20,093.50
		แสนตอ	24,223.71
		หาดกรวด	19,745.97
		หาดจี้ว	15,271.04
รวม			5,435,569.29

ที่มาข้อมูล:

1. พื้นที่น้ำท่วมรายเดือน ช่วง 7 ปี (พ.ศ.2557 - 2563): GISTDA
2. Area-Based พื้นที่เสี่ยงภัยน้ำท่วม ปี พ.ศ. 2561: สททช
3. พื้นที่เสี่ยงภัยน้ำท่วมหลากดินโคลนถล่ม ช่วง 12 ปี (พ.ศ. 2551 - 2563): สวพ ทน

พื้นที่เสี่ยงน้ำท่วมและน้ำหลากน้อย เดือนธันวาคม ในพื้นที่สำนักงานทรัพยากรน้ำภาค 10

จังหวัด	อำเภอ	ตำบล	พื้นที่เสี่ยงน้ำท่วม (ไร่)
กระบี่	เขาพนม	เขาพนม	72,322.04
	คลองท่อม	คลองท่อมเหนือ	111,305.28
		พุดดินนา	108,044.11
	เมืองกระบี่	เขาคราม	68,135.96
		ทับปริก	96,105.13
ชุมพร	ท่าแซะ	รับร่อ	239,880.44
		สลูย	103,674.45
		สองพี่น้อง	112,094.42
		หินแก้ว	121,024.09
	ทุ่งตะโก	ช่องไม้แก้ว	45,878.95
	ปะทิว	ชุมโค	112,167.15
		สะพลี	38,699.87
	พะโต๊ะ	ปากทรง	168,701.31
		พระรักษ	74,335.56
		พะโต๊ะ	217,948.62
	เมืองชุมพร	ถ้ำสิงห์	19,978.04
		นาชะอัง	22,101.80
		บ้านนา	124,710.51
		วังใหม่	64,607.33
	ละแม	ละแม	128,437.54
		สวนแตง	26,769.49
	สวี	เขาค่าย	45,676.20
		เขาทะลุ	48,122.67
		ด่านสวี	24,071.66
		ท่าหิน	34,789.97
		ทุ่งระยะ	71,306.61
		นาสัก	99,823.70
		วิสัยใต้	64,922.75
	หลังสวน	นาขา	45,910.59
		นาพญา	37,309.37
		บางมะพร้าว	19,184.10
		บ้านควน	71,011.78
		วังตะกอ	48,255.99
		หาดยาย	76,287.56

ที่มาข้อมูล:

- 1 พื้นที่น้ำท่วมรายเดือน ช่วง 7 ปี (พ.ศ.2557 - 2563): GISTDA
2. Area-Based พื้นที่เสี่ยงภัยน้ำท่วม ปี พ.ศ. 2561: สททช
3. พื้นที่เสี่ยงภัยน้ำท่วมหลากดินโคลนถล่ม ช่วง 12 ปี (พ.ศ. 2551 - 2563): สวท ทน

พื้นที่เสี่ยงน้ำท่วมและน้ำหลากน้อย เดือนธันวาคม ในพื้นที่สำนักงานทรัพยากรน้ำภาค 10

จังหวัด	อำเภอ	ตำบล	พื้นที่เสี่ยงน้ำท่วม (ไร่)
พังงา	กะปง	กะปง	50,468.39
		รมณีย์	121,542.73
		เหมาะะ	67,101.96
		เหล	94,942.30
	กระบี่	กระบี่	136,999.27
	ตะกั่วทุ่ง	กะไหล	58,387.55
		คลองเคียน	43,271.63
		หล่อยูง	44,962.49
	ตะกั่วป่า	คึกคัก	75,976.62
		ตำตัว	20,100.31
		บางไทร	38,763.48
		บางม่วง	39,305.55
		ท้ายเหมือง	72,644.42
		ทุ่งมะพร้าว	71,273.18
		นาเตย	41,278.17
		ลำภี	67,223.57
	เมืองพังงา	นบปริง	41,246.97
ภูเก็ต	กะทู้	กมลา	12,828.62
	ถลาง	เชิงทะเล	18,158.50
		เทพกระษัตรี	41,762.87
		ไม้ขาว	29,310.16
	เมืองภูเก็ต	กะรน	15,178.61
		ฉลอง	15,398.56
		วิชิต	20,475.96
ระนอง	กระบุรี	จ.ป.ร.	196,795.03
		ลำเลียง	152,578.95
		กะเปอร์	88,124.32
		ม่วงกลวง	31,981.66
	เมืองระนอง	ทรายแดง	46,569.43
		บางนอน	39,832.86
		บางรีน	47,308.82
		ปากน้ำ	36,067.16
		ราชกรูด	123,794.54
		บางพระเหนือ	85,623.05

ที่มาข้อมูล:

- 1 พื้นที่น้ำท่วมรายเดือน ช่วง 7 ปี (พ.ศ.2557 - 2563): GISTDA
2. Area-Based พื้นที่เสี่ยงภัยน้ำท่วม ปี พ.ศ. 2561: สททช
3. พื้นที่เสี่ยงภัยน้ำท่วมหลากดินโคลนถล่ม ช่วง 12 ปี (พ.ศ. 2551 - 2563): สวท ทน

พื้นที่เสี่ยงน้ำท่วมและน้ำหลากน้อย เดือนธันวาคม ในพื้นที่สำนักงานทรัพยากรน้ำภาค 10

จังหวัด	อำเภอ	ตำบล	พื้นที่เสี่ยงน้ำท่วม (ไร่)
สุราษฎร์ธานี	กาญจนดิษฐ์	กะแดะ	7.01
		คลองสระ	126,335.54
		ช้างขวา	33,827.10
		ช้างซ้าย	94,506.87
		ตะเคียนทอง	16.51
		ท่าทอง	1,112.60
		ท่าทองใหม่	85.69
		ท่าอุแท	0.04
		ทุ่งกง	13.59
		พลายวาส	294.73
	เกาะพะงัน	เกาะพะงัน	35,329.84
		บ้านใต้	40,547.78
	เคียนซา	เขาคอก	2,573.33
		เคียนซา	2,143.65
		พ่วงพรมคร	1,469.59
		อรัญคามวารี	949.43
	ชัยบุรี	สองแพรก	69,751.80
	ไชยา	ตลาดไชยา	67.38
		ตะกรบ	324.85
		ทุ่ง	498.57
		พุมเรียง	529.64
		เลม็ด	1,482.09
		เวียง	44.01
	ดอนสัก	ชลคราม	554.63
		ดอนสัก	44.94
	ท่าฉาง	เขาถ่าน	245.51
		คลองไทร	999.56
		ท่าเคย	806.02
		ท่าฉาง	450.46
	ท่าชนะ	คลองพา	137,782.43
		คันธุลี	107,657.07
		ท่าชนะ	10.97
		ประสงค์	276,229.00
		วัง	278.03

ที่มาข้อมูล:

- 1 พื้นที่น้ำท่วมรายเดือน ช่วง 7 ปี (พ.ศ.2557 - 2563): GISTDA
2. Area-Based พื้นที่เสี่ยงภัยน้ำท่วม ปี พ.ศ. 2561: สททช
3. พื้นที่เสี่ยงภัยน้ำท่วมหลากดินโคลนถล่ม ช่วง 12 ปี (พ.ศ. 2551 - 2563): สวท ทน

พื้นที่เสี่ยงน้ำท่วมและน้ำหลากน้อย เดือนธันวาคม ในพื้นที่สำนักงานทรัพยากรน้ำภาค 10

จังหวัด	อำเภอ	ตำบล	พื้นที่เสี่ยงน้ำท่วม (ไร่)
		สมอทอง	59,187.26
	บ้านนาเดิม	ทรัพย์ทวี	5,427.83
		ท่าเรือ	436.15
	บ้านนาสาร	ควนศรี	619.00
		ท่าชี	1,538.33
		พุงเตา	35,319.31
		พุงเตาใหม่	48,295.98
		พรุพี	53,394.66
		เพิ่มพูนทรัพย์	75,186.42
		ลำพูน	117,776.80
	พนม	คลองศก	361,488.66
		พลุเถื่อน	136,308.32
	พระแสง	ไทรซิง	18.34
		ไทรโสภา	55,999.23
		บางสวรรค์	123,210.80
		สินเจริญ	563.37
		สินปุน	39,095.62
		อิปัน	51,964.80
	พุนพิน	กรูด	3,890.67
		เขาหัวควาย	62,938.25
		ตะพาน	721.99
		ท่าข้าม	2,379.52
		ท่าโรงช้าง	4,187.20
		ท่าสะท้อน	1,967.16
		พุนพิน	136.34
		มะลวน	958.03
		ลีเล็ด	108.34
		ศรีวิชัย	416.20
		หัวเตย	36.17
	เมืองสุราษฎร์ธานี	บางกุ้ง	41.39
		มะขามเตี้ย	30.80
		วัดประดู่	30.70
	วิภาวดี	ตะกุกใต้	136,889.74
		ตะกุกเหนือ	173,808.94

ที่มาข้อมูล:

- 1 พื้นที่น้ำท่วมรายเดือน ช่วง 7 ปี (พ.ศ.2557 - 2563): GISTDA
2. Area-Based พื้นที่เสี่ยงภัยน้ำท่วม ปี พ.ศ. 2561: สททช
3. พื้นที่เสี่ยงภัยน้ำท่วมหลากดินโคลนถล่ม ช่วง 12 ปี (พ.ศ. 2551 - 2563): สวท ทน

พื้นที่เสี่ยงน้ำท่วมและน้ำหลากน้อย เดือนธันวาคม ในพื้นที่สำนักงานทรัพยากรน้ำภาค 10

จังหวัด	อำเภอ	ตำบล	พื้นที่เสี่ยงน้ำท่วม (ไร่)
	เวียงสระ	คลองฉนวน	569.62
		ทุ่งหลวง	2,032.19
		บ้านส้อง	78,877.47
		เวียงสระ	341.03
รวม			7,424,035.69

ที่มาข้อมูล:

- 1 พื้นที่น้ำท่วมรายเดือน ช่วง 7 ปี (พ.ศ.2557 - 2563): GISTDA
2. Area-Based พื้นที่เสี่ยงภัยน้ำท่วม ปี พ.ศ. 2561: สททช
3. พื้นที่เสี่ยงภัยน้ำท่วมหลากดินโคลนถล่ม ช่วง 12 ปี (พ.ศ. 2551 - 2563): สวพ ทน

พื้นที่เสี่ยงน้ำท่วมและน้ำหลากปานกลาง เดือนธันวาคม ในพื้นที่สำนักงานทรัพยากรน้ำภาค 10

จังหวัด	อำเภอ	ตำบล	พื้นที่เสี่ยงน้ำท่วม (ไร่)
สุราษฎร์ธานี	พระแสง	อู่ป็น	43.20
รวม			43.20

ที่มาข้อมูล:

- 1 พื้นที่น้ำท่วมรายเดือน ช่วง 7 ปี (พ.ศ.2557 - 2563): GISTDA
- 2. Area-Based พื้นที่เสี่ยงภัยน้ำท่วม ปี พ.ศ. 2561: สททช
- 3. พื้นที่เสี่ยงภัยน้ำท่วมหลากดินโคลนถล่ม ช่วง 12 ปี (พ.ศ. 2551 - 2563): สวพ ทน

พื้นที่เสี่ยงน้ำท่วมและน้ำหลากมาก เดือนธันวาคม ในพื้นที่สำนักงานทรัพยากรน้ำภาค 10

จังหวัด	อำเภอ	ตำบล	พื้นที่เสี่ยงน้ำท่วม (ไร่)
น่าน	ท่าวังผา	จอมพระ	194.26
		ผาตอ	31,188.24
		ริม	4,403.00
		แสนทอง	7,252.19
รวม			43,037.68

ที่มาข้อมูล:

- 1 พื้นที่น้ำท่วมรายเดือน ช่วง 7 ปี (พ.ศ.2557 - 2563): GISTDA
2. Area-Based พื้นที่เสี่ยงภัยน้ำท่วม ปี พ.ศ. 2561: สททช
3. พื้นที่เสี่ยงภัยน้ำท่วมหลากดินโคลนถล่ม ช่วง 12 ปี (พ.ศ. 2551 - 2563): สวพ ทน

ภาคผนวก 2

พื้นที่เสี่ยงภัยแล้ง ในพื้นที่นอกเขตชลประทาน
ในขอบเขตสำนักงานทรัพยากรน้ำภาค 10

พื้นที่เสี่ยงภัยแล้งน้อย เดือนมกราคม ในพื้นที่สำนักงานทรัพยากรน้ำภาค 10

จังหวัด	อำเภอ	ตำบล	พื้นที่เสี่ยงน้ำท่วม (ไร่)
กระบี่	เกาะลันตา	เกาะกลาง	62,834.62
		เกาะลันตาน้อย	45,907.63
		เกาะลันตาใหญ่	28,804.11
		คลองยาง	37,242.86
		ศาลาด่าน	20,593.53
		เขาพนม	531,394.90
	คลองท่อม	คลองท่อมใต้	57,576.77
		คลองท่อมเหนือ	111,305.28
		คลองพน	117,791.31
		ทรายขาว	84,502.36
		พรุดินนา	108,044.11
		เพหลา	92,281.53
		ห้วยน้ำขาว	78,436.79
		เขาเขน	16,463.02
	ปลายพระยา	เขาต่อ	18,016.02
		คีรีวง	47,276.78
		ปลายพระยา	32,090.43
		กระบี่น้อย	98,786.90
	เมืองกระบี่	กระบี่ใหญ่	3,739.41
		เขาคราม	68,135.96
		เขาทอง	47,304.34
		คลองประสงค์	6,403.40
		ทับปริก	96,105.13
		ปากน้ำ	3,212.62
		ไล่ไทย	35,288.63
		หนองทะเล	43,946.99
		อ่าวนาง	33,355.57
		ลำทับ	47,124.87
		ดินอุดม	35,194.67
		ทุ่งไทรทอง	49,260.96
		ลำทับ	47,844.94
		เกาะศรีบอยา	21,378.67
		คลองขนาน	72,585.44
		คลองเขม่า	22,257.19
	เหนือคลอง	โคกยาง	42,818.50
		ตลิ่งชัน	13,772.69
		ปกาสัย	39,264.93

ที่มาข้อมูล:

- ข้อมูลค่าดัชนีความแตกต่างของความชื้น (NDWI) ช่วง 5 ปี (พ.ศ.2559 - 2563): GISTDA
- Area-Based พื้นที่เสี่ยงภัยแล้ง ปี พ.ศ. 2560: สททช
- พื้นที่เสี่ยงภัยแล้ง ช่วง 10 ปี (พ.ศ. 2550 - 2559): ปภ

พื้นที่เสี่ยงภัยแล้งน้อย เดือนมกราคม ในพื้นที่สำนักงานทรัพยากรน้ำภาค 10

จังหวัด	อำเภอ	ตำบล	พื้นที่เสี่ยงน้ำท่วม (ไร่)
		ห้วยยูง	73,876.17
		เหนือคลอง	29,213.60
	อ่าวลึก	เขาใหญ่	8,393.19
		คลองยา	53,092.18
		คลองหิน	14,548.16
		นาเหนือ	8,019.16
		บ้านกลาง	7,098.66
		แหลมลึก	14,087.13
		อ่าวลึกใต้	11,429.96
		อ่าวลึกน้อย	11,854.75
		อ่าวลึกเหนือ	13,468.93
ชุมพร	ท่าแซะ	คูริง	40,548.11
		ทรัพย์อนันต์	21,179.49
		ท่าข้าม	62,961.45
		ท่าแซะ	43,509.79
		นากระตาม	31,130.50
		รับร่อ	239,880.44
		สลู	103,674.45
		สองพี่น้อง	112,094.42
		หงษ์เจริญ	130,387.16
		หินแก้ว	121,024.09
	ทุ่งตะโก	ช่องไม้แก้ว	45,878.95
		ตะโก	84,882.09
		ทุ่งตะไคร	27,379.37
		ปากตะโก	22,977.43
	ปะทิว	เขาไชยราช	91,756.08
		ชุมโค	112,102.05
		ดอนยาง	95,374.73
		ทะเลทรัพย์	5,483.66
		บางสน	28,125.79
		ปากคลอง	60,004.12
		สะพลี	38,661.65
	พะโต๊ะ	ปังหวาน	94,936.53
		ปากทรง	168,701.31
		พระรักษ์	74,335.56
		พะโต๊ะ	94,521.42
	เมืองชุมพร	ขุนกระทิง	13,036.98

ที่มาข้อมูล:

- ข้อมูลค่าดัชนีความแตกต่างของความชื้น (NDWI) ช่วง 5 ปี (พ.ศ.2559 - 2563): GISTDA
- Area-Based พื้นที่เสี่ยงภัยแล้ง ปี พ.ศ. 2560: สททช
- พื้นที่เสี่ยงภัยแล้ง ช่วง 10 ปี (พ.ศ. 2550 - 2559): ปภ

พื้นที่เสี่ยงภัยแล้งน้อย เดือนมกราคม ในพื้นที่สำนักงานทรัพยากรน้ำภาค 10

จังหวัด	อำเภอ	ตำบล	พื้นที่เสี่ยงน้ำท่วม (ไร่)
		ตากแดด	17,535.61
		ถ้ำสิงห์	19,978.04
		ท่าตะเภา	3.12
		ท่ายาง	2,131.34
		ทุ่งคา	45,285.14
		นาชะอัง	1,190.61
		นาทุ่ง	844.45
		บางลึก	24,704.39
		บางหมาก	25,609.83
		บ้านนา	124,710.51
		ปากน้ำ	11,937.55
		วังไผ่	1,843.37
		วังใหม่	64,607.33
		วิสัยเหนือ	37,077.36
		หาดทรายรี	20,287.67
		หาดพันไกร	20,161.28
	ละแม	ทุ่งควาวัด	5,523.53
		ทุ่งหลวง	4,668.35
		ละแม	32,409.54
		สวนแตง	571.49
	สวี	เขาค่าย	45,676.20
		เขาทะลุ	48,122.67
		ครน	81,964.43
		ด่านสวี	23,904.04
		ท่าหิน	3,581.81
		ทุ่งระยะ	23,460.84
		นาโพธิ์	24,140.90
		นาสัก	99,823.70
		ปากแพรก	2,312.33
		วิสัยใต้	64,922.75
		สวี	3,478.70
	หลังสวน	ชั้นเงิน	988.34
		ท่ามะพลา	10,684.23
		นาขา	45,910.59
		นาพญา	37,309.37
		บางน้ำจืด	1,723.70
		บางมะพร้าว	1,436.35

ที่มาข้อมูล:

- ข้อมูลค่าดัชนีความแตกต่างของความชื้น (NDWI) ช่วง 5 ปี (พ.ศ.2559 - 2563): GISTDA
- Area-Based พื้นที่เสี่ยงภัยแล้ง ปี พ.ศ. 2560: สททช
- พื้นที่เสี่ยงภัยแล้ง ช่วง 10 ปี (พ.ศ. 2550 - 2559): ปภ

พื้นที่เสี่ยงภัยแล้งน้อย เดือนมกราคม ในพื้นที่สำนักงานทรัพยากรน้ำภาค 10

จังหวัด	อำเภอ	ตำบล	พื้นที่เสี่ยงน้ำท่วม (ไร่)
		บ้านควน	14,827.04
		ปากน้ำ	4,301.15
		พ้อแดง	685.32
		วังตะกอก	11,118.24
		หลังสวน	866.42
		หาดยาย	76,287.56
		แหลมทราย	9,161.06
พังงา	กะปง	กะปง	17,052.23
		ท่านา	12,982.07
		รมณีย์	33,547.28
		เหมาะ	17,868.68
		เหล	32,348.09
	เกาะยาว	เกาะยาวน้อย	23,058.12
		เกาะยาวใหญ่	24,969.67
		พรุไฉ	28,062.20
	คุระบุรี	เกาะพระทอง	39,173.22
		คุระ	38,993.40
		บางวัน	39,154.70
		แม่นางขาว	23,083.85
	ตะกั่วทุ่ง	กระโสม	6,341.36
		กะไหล	8,256.21
		คลองเคียน	5,379.27
		โคกกลอย	14,834.22
		ถ้ำ	7,386.32
		ท่าอยู่	5,074.25
		หล่อยูง	12,058.90
	ตะกั่วป่า	เกาะคอเขา	13,920.14
		ศึกคัก	75,897.91
		โคกเคียน	21,436.49
		ตะกั่วป่า	3,094.45
		ตำตัว	20,100.31
		บางไทร	9,739.02
		บางนายสี	119,371.33
		บางม่วง	39,305.55
	ทับปุด	โคกเจริญ	5,323.23
		ถ้ำทองกลาง	8,242.54
		ทับปุด	4,954.09

ที่มาข้อมูล:

- ข้อมูลค่าดัชนีความแตกต่างของความชื้น (NDWI) ช่วง 5 ปี (พ.ศ.2559 - 2563): GISTDA
- Area-Based พื้นที่เสี่ยงภัยแล้ง ปี พ.ศ. 2560: สททช
- พื้นที่เสี่ยงภัยแล้ง ช่วง 10 ปี (พ.ศ. 2550 - 2559): ปภ

พื้นที่เสี่ยงภัยแล้งน้อย เดือนมกราคม ในพื้นที่สำนักงานทรัพยากรน้ำภาค 10

จังหวัด	อำเภอ	ตำบล	พื้นที่เสี่ยงน้ำท่วม (ไร่)
		บ่อแสน	6,220.75
		บางเหริยง	18,754.31
		มะรุ่ย	9,487.36
	ท้ายเหมือง	ท้ายเหมือง	72,644.42
		ทุ่งมะพร้าว	16,931.49
		นาเตย	11,361.02
		บางทอง	19,631.60
		ลำแก่น	63,628.18
		ลำภี	24,826.45
	เมืองพังงา	เกาะปันหยี	6,374.24
		ตากแดด	6,635.68
		ถ้ำน้ำผุด	5,631.40
		ท้ายช้าง	917.78
		ทุ่งคาโงก	25,358.29
		นบปริง	11,753.64
		บางเตย	14,054.00
		ปากอ	8,871.47
		สองแพรก	15,892.81
ภูเก็ต	กะทู้	กมลา	3,806.87
		กะทู้	5,501.99
		ป่าตอง	5,974.17
	ถลาง	เชิงทะเล	5,685.52
		เทพกระษัตรี	9,031.38
		ป่าคลอก	6,375.71
		ไม้ขาว	7,378.08
		ศรีสุนทร	4,822.83
		สาคร	4,897.97
	เมืองภูเก็ต	กะรน	5,348.55
		เกาะแก้ว	3,054.92
		ฉลอง	2,340.30
		ตลาดเหนือ	195.66
		ตลาดใหญ่	1,168.40
		รัชฎา	3,376.81
		ราไวย์	4,342.30
		วิชิต	5,261.12
ระนอง	กระบุรี	จ.ป.ร.	71,791.77
		น้ำจืด	69,454.98

ที่มาข้อมูล:

- ข้อมูลค่าดัชนีความแตกต่างของความชื้น (NDWI) ช่วง 5 ปี (พ.ศ.2559 - 2563): GISTDA
- Area-Based พื้นที่เสี่ยงภัยแล้ง ปี พ.ศ. 2560: สททช
- พื้นที่เสี่ยงภัยแล้ง ช่วง 10 ปี (พ.ศ. 2550 - 2559): ปภ

พื้นที่เสี่ยงภัยแล้งน้อย เดือนมกราคม ในพื้นที่สำนักงานทรัพยากรน้ำภาค 10

จังหวัด	อำเภอ	ตำบล	พื้นที่เสี่ยงน้ำท่วม (ไร่)
		น้ำจืดน้อย	8,690.01
		บางใหญ่	51,059.52
		ปากจั่น	85,830.88
		มะมุ	40,890.25
		ลำเลียง	152,578.95
	กะเปอร์	กะเปอร์	88,124.32
		เขี้ยวเหลียง	8,753.37
		บางหิน	96,916.49
		บ้านนา	76,442.39
		ม่วงกลาง	7,072.07
	เมืองระนอง	เกาะพยาม	16,600.44
		เขานิเวศน์	1,541.20
		ทรายแดง	46,569.43
		บางนอน	39,832.86
		บางรีน	47,308.82
		ปากน้ำ	36,067.16
		ราชกรูด	123,498.35
		หงาว	88,399.63
		หาดส้มแป้น	69,474.82
	ละอุ่น	ในวงใต้	10,619.61
		ในวงเหนือ	19,595.76
		บางแก้ว	85,527.56
		บางพระใต้	14,141.75
		บางพระเหนือ	85,623.05
		ละอุ่นใต้	20,727.89
		ละอุ่นเหนือ	101,615.46
	สุขสำราญ	กำพวน	52,897.79
		นาคา	228,942.92
สุราษฎร์ธานี	กาญจนดิษฐ์	กรูด	12,987.76
		กะแดะ	2,447.86
		คลองสระ	41,872.06
		ช้างขวา	7,665.34
		ช้างซ้าย	32,475.93
		ตะเคียนทอง	1,865.35
		ท่าทอง	14,007.35
		ท่าทองใหม่	3,999.68
		ท่าอุแท	23,317.28

ที่มาข้อมูล:

- ข้อมูลค่าดัชนีความแตกต่างของความชื้น (NDWI) ช่วง 5 ปี (พ.ศ.2559 - 2563): GISTDA
- Area-Based พื้นที่เสี่ยงภัยแล้ง ปี พ.ศ. 2560: สททช
- พื้นที่เสี่ยงภัยแล้ง ช่วง 10 ปี (พ.ศ. 2550 - 2559): ปภ

พื้นที่เสี่ยงภัยแล้งน้อย เดือนมกราคม ในพื้นที่สำนักงานทรัพยากรน้ำภาค 10

จังหวัด	อำเภอ	ตำบล	พื้นที่เสี่ยงน้ำท่วม (ไร่)
		ทุ่งกง	3,214.10
		ทุ่งรัง	5,888.12
		ป่าร้อน	24,200.19
		พลายวาส	10,720.67
	เกาะพะงัน	เกาะเต่า	1,918.04
		เกาะพะงัน	15,435.55
		บ้านใต้	6,453.75
	เกาะสมุย	ดลิ่งงาม	7,327.94
		บ่อผุด	9,852.70
		มะเร็ต	355.92
		แม่น้ำ	5,973.41
		ลิปะน้อย	6,938.90
		หน้าเมือง	4,163.83
		อ่างทอง	12,629.31
	ศรีรัฐนิคม	กะเปา	21,689.52
		ถ้ำสิงขร	15,233.65
		ท่ากระดาน	5,750.19
		ท่าขนอน	40,752.68
		น้ำหัก	34,959.11
		บ้านท่าเนียน	53,979.58
		บ้านยาง	7,814.00
		ย่านยาว	17,553.93
	เคียนซา	เขาตอก	18,534.13
		เคียนซา	49,193.79
		บ้านเสด็จ	91,210.18
		พ่วงพรมคร	57,306.23
		อรัญคามวารี	59,151.06
	ชัยบุรี	คลองน้อย	20,795.07
		ชัยบุรี	26,619.78
		ไทรทอง	28,430.66
		สองแพรก	25,725.12
	ไชยา	ตลาดไชยา	1,827.24
		ตะกรบ	496.60
		ทุ่ง	211.05
		ปากหมาก	87,545.64
		ป่าเว	3,747.44
		พุมเรียง	2,421.15

ที่มาข้อมูล:

- ข้อมูลค่าดัชนีความแตกต่างของความชื้น (NDWI) ช่วง 5 ปี (พ.ศ.2559 - 2563): GISTDA
- Area-Based พื้นที่เสี่ยงภัยแล้ง ปี พ.ศ. 2560: สททช
- พื้นที่เสี่ยงภัยแล้ง ช่วง 10 ปี (พ.ศ. 2550 - 2559): ปภ

พื้นที่เสี่ยงภัยแล้งน้อย เดือนมกราคม ในพื้นที่สำนักงานทรัพยากรน้ำภาค 10

จังหวัด	อำเภอ	ตำบล	พื้นที่เสี่ยงน้ำท่วม (ไร่)
		โมถ้าย	26,139.72
		เลม็ด	1,801.57
		เวียง	2,442.41
	ดอนสัก	ชลคราม	7,298.66
		ไชยคราม	6,708.62
		ดอนสัก	24,047.38
		ปากแพรก	27,954.25
	ท่าฉาง	เขาถ่าน	807.30
		คลองไทร	11,017.51
		ท่าเคย	7,831.96
		ท่าฉาง	255.13
		ปากฉลุย	252,636.09
		เสวียด	12,147.58
	ท่าชนะ	คลองพา	58,059.45
		คันธุลี	16,911.52
		ท่าชนะ	141.10
		ประสงค์	120,246.31
		วัง	2,114.51
		สมอทอง	21,932.11
	บ้านตาขุน	เขาพัง	406,424.72
		เขาวง	14,953.12
		พรุไทย	6,002.76
		พะแสง	12,484.50
	บ้านนาเดิม	ทรัพย์ทวี	15,628.12
		ท่าเรือ	5,446.41
		นาใต้	8,107.34
		บ้านนา	19,900.60
	บ้านนาสาร	คลองปราบ	7,308.40
		ควนศรี	9,985.85
		ควนสุบรรณ	8,746.92
		ท่าชี	8,128.11
		หุ้งเตา	13,241.31
		หุ้งเตาใหม่	24,114.95
		นาสาร	10,737.99
		น้ำพุ	8,346.03
		พรุพี	23,548.78
		เพิ่มพูนทรัพย์	21,337.74

ที่มาข้อมูล:

- ข้อมูลค่าดัชนีความแตกต่างของความชื้น (NDWI) ช่วง 5 ปี (พ.ศ.2559 - 2563): GISTDA
- Area-Based พื้นที่เสี่ยงภัยแล้ง ปี พ.ศ. 2560: สททช
- พื้นที่เสี่ยงภัยแล้ง ช่วง 10 ปี (พ.ศ. 2550 - 2559): ปภ

พื้นที่เสี่ยงภัยแล้งน้อย เดือนมกราคม ในพื้นที่สำนักงานทรัพยากรน้ำภาค 10

จังหวัด	อำเภอ	ตำบล	พื้นที่เสี่ยงน้ำท่วม (ไร่)
		ลำพูน	39,033.59
	พนม	คลองชะอุ่น	42,438.81
		คลองศก	143,936.36
		ต้นยวน	18,437.69
		พนม	23,037.48
		พลูเถื่อน	54,845.22
		พังกาญจน์	6,395.89
	พระแสง	ไทรซิง	19,314.99
		ไทรโสภา	25,736.45
		บางสวรรค์	42,705.19
		สาธุ	12,149.91
		สินเจริญ	28,087.94
		สินปุน	9,324.62
		อิปัน	18,495.83
	พุนพิน	กรูด	34,240.87
		เขาหัวควาย	13,669.61
		ตะปาน	39,729.98
		ท่าข้าม	4,680.48
		ท่าโรงช้าง	38,556.64
		ท่าสะท้อน	3,468.11
		น้ำรอบ	2,069.76
		บางจน	15,048.34
		บางเดือน	20,344.61
		บางมะเตือ	9,671.06
		พุนพิน	55.50
		มะลวน	16,504.20
		ลีเล็ด	2,846.53
		ศรีวิชัย	141.27
		หนองไทร	3,468.40
		หัวเตย	542.58
	เมืองสุราษฎร์ธานี	ขุนทะเล	16,527.89
		คลองฉนาก	1,181.17
		คลองน้อย	1,315.49
		ตลาด	1,686.06
		บางกุ้ง	2,511.97
		บางชนะ	1,226.17
		บางไทร	598.23

ที่มาข้อมูล:

- ข้อมูลค่าดัชนีความแตกต่างของความชื้น (NDWI) ช่วง 5 ปี (พ.ศ.2559 - 2563): GISTDA
- Area-Based พื้นที่เสี่ยงภัยแล้ง ปี พ.ศ. 2560: สททช
- พื้นที่เสี่ยงภัยแล้ง ช่วง 10 ปี (พ.ศ. 2550 - 2559): ปภ

พื้นที่เสี่ยงภัยแล้งน้อย เดือนมกราคม ในพื้นที่สำนักงานทรัพยากรน้ำภาค 10

จังหวัด	อำเภอ	ตำบล	พื้นที่เสี่ยงน้ำท่วม (ไร่)
		บางไผ่	1,043.80
		บางโพธิ์	1,316.75
		มะขามเตี้ย	6,888.64
		วัดประดู่	8,467.40
	วิภาวดี	ตะกุกใต้	70,922.51
		ตะกุกเหนือ	94,365.61
	เวียงสระ	เขานิพันธ์	10,567.92
		คลองฉนวน	21,636.39
		ทุ่งหลวง	13,056.14
		บ้านส้อง	26,676.88
		เวียงสระ	10,969.45
รวม			11,732,409.76

ที่มาข้อมูล:

- ข้อมูลค่าดัชนีความแตกต่างของความชื้น (NDWI) ช่วง 5 ปี (พ.ศ.2559 - 2563): GISTDA
- Area-Based พื้นที่เสี่ยงภัยแล้ง ปี พ.ศ. 2560: สททช
- พื้นที่เสี่ยงภัยแล้ง ช่วง 10 ปี (พ.ศ. 2550 - 2559): ปภ

พื้นที่เสี่ยงภัยแล้งน้อย เดือนกุมภาพันธ์ ในพื้นที่สำนักงานทรัพยากรน้ำภาค 10

จังหวัด	อำเภอ	ตำบล	พื้นที่เสี่ยงน้ำท่วม (ไร่)
กระบี่	เกาะลันตา	เกาะกลาง	63,187.24
		เกาะลันตาน้อย	46,134.83
		เกาะลันตาใหญ่	28,937.46
		คลองยาง	37,243.94
		ศาลาด่าน	20,593.53
	เขาพนม	เขาดิน	76,835.26
		เขาพนม	72,322.04
		โคกหาร	92,370.18
		พรุเตียว	102,201.73
		สินปุน	80,891.27
		หน้าเขา	106,774.40
	คลองท่อม	คลองท่อมใต้	57,576.77
		คลองท่อมเหนือ	111,305.28
		คลองพน	117,794.88
		ทรายขาว	84,485.68
		พุดินนา	108,044.11
		เพหลา	92,281.53
		ห้วยน้ำขาว	78,436.79
	ปลายพระยา	เขาเขน	13,508.64
		เขาต่อ	12,697.25
		คีรีวง	47,276.78
		ปลายพระยา	26,426.28
	เมืองกระบี่	กระบี่น้อย	98,786.90
		กระบี่ใหญ่	2,627.82
		เขาคราม	68,135.96
		เขาทอง	47,304.34
		คลองประสงค์	6,387.35
		ทับปrik	96,105.13
		ปากน้ำ	1,820.08
		ไสไทย	35,288.63
		หนองทะเล	43,993.25
		อ่าวนาง	33,390.44
	ลำทับ	ดินแดง	47,124.87
		ดินอุดม	35,194.67
		ทุ่งไทรทอง	49,260.96
		ลำทับ	47,844.94
	เหนือคลอง	เกาะศรีบอยา	20,881.17
		คลองขนาน	72,585.44

ที่มาข้อมูล:

- ข้อมูลค่าดัชนีความแตกต่างของความชื้น (NDWI) ช่วง 5 ปี (พ.ศ.2559 - 2563): GISTDA
- Area-Based พื้นที่เสี่ยงภัยแล้ง ปี พ.ศ. 2560: สททช
- พื้นที่เสี่ยงภัยแล้ง ช่วง 10 ปี (พ.ศ. 2550 - 2559): ปภ

พื้นที่เสี่ยงภัยแล้งน้อย เดือนกุมภาพันธ์ ในพื้นที่สำนักงานทรัพยากรน้ำภาค 10

จังหวัด	อำเภอ	ตำบล	พื้นที่เสี่ยงน้ำท่วม (ไร่)
		คลองเขม้า	22,257.19
		โคกยาง	42,818.50
		ตลิ่งชัน	13,772.69
		ปากส้าย	39,264.93
		ห้วยยูง	73,876.17
		เหนือคลอง	29,213.60
	อ่าวลึก	เขาใหญ่	4,190.46
		คลองยา	53,092.18
		คลองหิน	16,038.43
		นาเหนือ	5,132.20
		บ้านกลาง	5,630.40
		แหลมสัก	14,432.40
		อ่าวลึกใต้	9,592.56
		อ่าวลึกละน้อย	13,160.08
		อ่าวลึกเหนือ	8,024.50
ชุมพร	ท่าแซะ	คูริง	40,548.11
		ทรัพย์อนันต์	21,179.49
		ท่าข้าม	62,961.45
		ท่าแซะ	43,509.79
		นากระตาม	31,130.50
		รับร่อ	239,880.44
		สลู	103,674.45
		สองพี่น้อง	112,094.42
		หงษ์เจริญ	130,387.16
		หินแก้ว	121,024.08
	ทุ่งตะโก	ช่องไม้แก้ว	45,878.95
		ตะโก	84,882.09
		ทุ่งตะไคร	27,379.37
		ปากตะโก	23,035.09
	ปะทิว	เขาไชยราช	91,756.08
		ชุมโค	112,167.08
		ดอนยาง	95,374.73
		ทะเลทรัพย์	3,319.73
		บางสน	28,125.79
		ปากคลอง	60,004.12
		สะพลี	38,692.43
	พะโต๊ะ	ปังหวาน	94,936.53
		ปากทรง	168,701.31

ที่มาข้อมูล:

- ข้อมูลค่าดัชนีความแตกต่างของความชื้น (NDWI) ช่วง 5 ปี (พ.ศ.2559 - 2563): GISTDA
- Area-Based พื้นที่เสี่ยงภัยแล้ง ปี พ.ศ. 2560: สททช
- พื้นที่เสี่ยงภัยแล้ง ช่วง 10 ปี (พ.ศ. 2550 - 2559): ปก

พื้นที่เสี่ยงภัยแล้งน้อย เดือนกุมภาพันธ์ ในพื้นที่สำนักงานทรัพยากรน้ำภาค 10

จังหวัด	อำเภอ	ตำบล	พื้นที่เสี่ยงน้ำท่วม (ไร่)
		พระรักษ์	74,335.56
		พะโต๊ะ	85,332.32
	เมืองชุมพร	ขุนกระโทง	13,036.98
		ตากแดด	17,535.61
		ถ้ำสิงห์	19,978.04
		ท่าตะเภา	42.46
		ท่ายาง	1,828.54
		ทุ่งคา	45,285.14
		นาชะอัง	577.74
		นาทุ่ง	1,234.20
		บางลึก	24,704.39
		บางหมาก	25,609.83
		บ้านนา	124,710.51
		ปากน้ำ	11,942.88
		วังไผ่	3,312.38
		วังใหม่	64,607.33
		วิสัยเหนือ	37,077.36
		หาดทรายรี	20,360.34
		หาดพันไกร	20,161.28
	ละแม	ทุ่งควัฒ	4,882.55
		ทุ่งหลวง	4,562.71
		ละแม	29,705.93
		สวนแตง	1,045.27
	สวี	เขาค่าย	45,676.20
		เขาทะลุ	48,122.66
		ครน	81,964.43
		ด่านสวี	23,938.62
		ท่าหิน	4,998.75
		ทุ่งระยะ	24,091.18
		นาโพธิ์	24,140.90
		นาสัก	99,823.70
		ปากแพรก	2,102.70
		วิสัยใต้	64,922.75
		สวี	6,817.29
	หลังสวน	ขันเงิน	694.38
		ท่ามะพลา	10,684.23
		นาขา	45,910.58
		นาพญา	37,309.37

ที่มาข้อมูล:

- ข้อมูลค่าดัชนีความแตกต่างของความชื้น (NDWI) ช่วง 5 ปี (พ.ศ.2559 - 2563): GISTDA
- Area-Based พื้นที่เสี่ยงภัยแล้ง ปี พ.ศ. 2560: สททช
- พื้นที่เสี่ยงภัยแล้ง ช่วง 10 ปี (พ.ศ. 2550 - 2559): ปก

พื้นที่เสี่ยงภัยแล้งน้อย เดือนกุมภาพันธ์ ในพื้นที่สำนักงานทรัพยากรน้ำภาค 10

จังหวัด	อำเภอ	ตำบล	พื้นที่เสี่ยงน้ำท่วม (ไร่)
		บางน้ำจืด	3,300.65
		บางมะพร้าว	956.87
		บ้านควน	14,088.61
		ปากน้ำ	4,301.15
		พ้อแดง	144.71
		วังตะกอก	12,507.60
		หลังสวน	866.42
		หาดยาย	76,287.55
		แหลมทราย	9,161.06
พังงา	กะปง	กะปง	8,406.28
		ท่านา	6,265.03
		รมณีย์	29,510.18
		เหมาะ	11,791.23
		เหล	18,043.05
	เกาะยาว	เกาะยาวน้อย	23,404.35
		เกาะยาวใหญ่	25,030.80
		พรุใน	28,122.78
	คุระบุรี	เกาะพระทอง	40,221.97
		คุระ	22,225.36
		บางวัน	19,063.92
		แม่นางขาว	15,047.98
	ตะกั่วทุ่ง	กระโสม	1,522.89
		กะไหล	6,651.80
		คลองเคียน	4,082.19
		โคกกลอย	8,684.84
		ถ้ำ	4,167.69
		ท่าอยู่	1,906.31
		หล่อยุ้ง	4,562.45
	ตะกั่วป่า	เกาะคอเขา	11,068.57
		ศึกคัก	75,897.91
		โคกเคียน	21,436.49
		ตะกั่วป่า	3,094.45
		ดาดัว	20,100.31
		บางไทร	4,784.82
		บางนายสี	119,368.57
		บางม่วง	39,305.55
	ทับปุด	โคกเจริญ	1,598.22
		ถ้ำทองหลาง	3,105.65

ที่มาข้อมูล:

- ข้อมูลค่าดัชนีความแตกต่างของความชื้น (NDWI) ช่วง 5 ปี (พ.ศ.2559 - 2563): GISTDA
- Area-Based พื้นที่เสี่ยงภัยแล้ง ปี พ.ศ. 2560: สททช
- พื้นที่เสี่ยงภัยแล้ง ช่วง 10 ปี (พ.ศ. 2550 - 2559): ปภ

พื้นที่เสี่ยงภัยแล้งน้อย เดือนกุมภาพันธ์ ในพื้นที่สำนักงานทรัพยากรน้ำภาค 10

จังหวัด	อำเภอ	ตำบล	พื้นที่เสี่ยงน้ำท่วม (ไร่)
		ทับปุด	3,452.81
		บ่อแสน	4,944.59
		บางเหริยง	9,243.72
		มะรุ่ย	5,064.55
	ท้ายเหมือง	ท้ายเหมือง	72,644.42
		ทุ่งมะพร้าว	10,346.27
		นาเตย	7,104.65
		บางทอง	10,160.45
		ลำแก่น	63,628.18
		ลำลี	13,984.47
	เมืองพังงา	เกาะปันหยี	4,532.86
		ตากแดด	3,856.62
		ถ้ำน้ำผุด	2,981.15
		ท้ายช้าง	378.58
		ทุ่งคาโงก	23,728.43
		นบปริง	5,480.11
		บางเตย	7,989.64
		ปากอ	4,401.62
		สองแพรก	9,737.71
ภูเก็ต	กะทู้	กมลา	3,827.46
		กะทู้	2,534.67
		ป่าตอง	3,569.75
	ถลาง	เชิงทะเล	5,577.15
		เทพกระษัตรี	3,560.86
		ป่าคลอก	3,801.27
		ไม้ขาว	5,540.70
		ศรีสุนทร	2,166.98
		สาคร	3,688.99
	เมืองภูเก็ต	กะรน	4,577.96
		เกาะแก้ว	1,858.19
		ฉลอง	2,089.89
		ตลาดเหนือ	511.92
		ตลาดใหญ่	1,024.75
		รัชฎา	2,115.29
		ราไวย์	4,290.26
		วิชิต	3,647.08
ระนอง	กระบุรี	จ.ป.ร.	47,187.54
		น้ำจืด	69,454.98

ที่มาข้อมูล:

- ข้อมูลค่าดัชนีความแตกต่างของความชื้น (NDWI) ช่วง 5 ปี (พ.ศ.2559 - 2563): GISTDA
- Area-Based พื้นที่เสี่ยงภัยแล้ง ปี พ.ศ. 2560: สททช
- พื้นที่เสี่ยงภัยแล้ง ช่วง 10 ปี (พ.ศ. 2550 - 2559): ปภ

พื้นที่เสี่ยงภัยแล้งน้อย เดือนกุมภาพันธ์ ในพื้นที่สำนักงานทรัพยากรน้ำภาค 10

จังหวัด	อำเภอ	ตำบล	พื้นที่เสี่ยงน้ำท่วม (ไร่)
		น้ำจืดน้อย	8,690.01
		บางใหญ่	51,059.52
		ปากจั่น	85,830.88
		มะมุ	40,890.25
		ลำเลียง	152,578.95
	กะเปอร์	กะเปอร์	88,124.32
		เขี้ยวเหล็ก	6,652.72
		บางหิน	96,916.49
		บ้านนา	76,442.39
		ม่วงกลาง	7,027.15
	เมืองระนอง	เกาะพยาม	16,701.99
		เขานิเวศน์	1,100.79
		ทรายแดง	46,569.43
		บางนอน	39,832.86
		บางรีน	47,308.82
		ปากน้ำ	36,067.16
		ราชกรูด	123,237.33
		หงาว	88,737.34
		หาดส้มแป้น	69,474.82
	ละอุ่น	ในวงใต้	10,619.61
		ในวงเหนือ	19,595.76
		บางแก้ว	85,527.56
		บางพระใต้	14,141.75
		บางพระเหนือ	85,623.05
		ละอุ่นใต้	20,727.89
		ละอุ่นเหนือ	101,615.46
	สุขสำราญ	กำพวน	53,228.54
		นาคา	229,126.46
สุราษฎร์ธานี	กาญจนดิษฐ์	กรูด	8,275.67
		กะแดะ	1,930.12
		คลองสระ	26,606.81
		ช้างขวา	7,041.81
		ช้างซ้าย	27,593.63
		ตะเคียนทอง	2,985.19
		ท่าทอง	17,233.44
		ท่าทองใหม่	3,515.47
		ท่าอุแท	17,652.81
		ทุ่งกง	2,654.72

ที่มาข้อมูล:

- ข้อมูลค่าดัชนีความแตกต่างของความชื้น (NDWI) ช่วง 5 ปี (พ.ศ.2559 - 2563): GISTDA
- Area-Based พื้นที่เสี่ยงภัยแล้ง ปี พ.ศ. 2560: สททช
- พื้นที่เสี่ยงภัยแล้ง ช่วง 10 ปี (พ.ศ. 2550 - 2559): ปภ

พื้นที่เสี่ยงภัยแล้งน้อย เดือนกุมภาพันธ์ ในพื้นที่สำนักงานทรัพยากรน้ำภาค 10

จังหวัด	อำเภอ	ตำบล	พื้นที่เสี่ยงน้ำท่วม (ไร่)
		ทุ่งรัง	7,001.87
		ป่าร้อน	25,980.66
		พลายวาส	9,802.21
	เกาะพะงัน	เกาะเต่า	2,539.85
		เกาะพะงัน	14,852.49
		บ้านใต้	5,595.61
	เกาะสมุย	ตลิ่งงาม	8,488.42
		บ่อผุด	8,109.79
		มะเร็ต	1,947.68
		แม่น้ำ	6,231.59
		ลิปะน้อย	5,381.43
		หน้าเมือง	4,812.41
		อ่างทอง	12,130.99
	ศรีรัฐนิคม	กะเปา	17,209.36
		ถ้ำสิงขร	20,228.55
		ท่ากระดาน	3,662.11
		ท่าขนอน	38,904.70
		น้ำหัก	37,982.13
		บ้านท่าเนียน	65,563.56
		บ้านยาง	9,993.49
		ย่านยาว	23,480.27
	เคียนซา	เขาตอก	17,250.07
		เคียนซา	49,193.79
		บ้านเสด็จ	96,799.36
		พ่วงพรมคร	69,138.13
		อรัญคามวารี	59,151.06
	ชัยบุรี	คลองน้อย	21,334.64
		ชัยบุรี	22,607.32
		ไทรทอง	27,603.79
		สองแพรก	21,183.52
	ไชยา	ตลาดไชยา	282.20
		ตะกรบ	388.92
		ทุ่ง	1,154.49
		ปากหมาก	86,449.68
		ป่าเว	5,488.60
		พุมเรียง	2,139.81
		โมถ่าย	21,070.02
		เลม็ด	2,968.44

ที่มาข้อมูล:

- ข้อมูลค่าดัชนีความแตกต่างของความชื้น (NDWI) ช่วง 5 ปี (พ.ศ.2559 - 2563): GISTDA
- Area-Based พื้นที่เสี่ยงภัยแล้ง ปี พ.ศ. 2560: สททช
- พื้นที่เสี่ยงภัยแล้ง ช่วง 10 ปี (พ.ศ. 2550 - 2559): ปก

พื้นที่เสี่ยงภัยแล้งน้อย เดือนกุมภาพันธ์ ในพื้นที่สำนักงานทรัพยากรน้ำภาค 10

จังหวัด	อำเภอ	ตำบล	พื้นที่เสี่ยงน้ำท่วม (ไร่)
		เวียง	4,106.41
	ดอนสัก	ชลคราม	7,770.21
		ไชยคราม	7,806.04
		ดอนสัก	21,561.47
		ปากแพรก	25,741.83
	ท่าฉาง	เขาถ่าน	3,304.48
		คลองไทร	6,664.38
		ท่าเคย	5,580.89
		ท่าฉาง	835.19
		ปากฉลุย	218,147.86
		เสียด	14,059.54
	ท่าชนะ	คลองพา	44,437.86
		คันธุลี	20,519.68
		ท่าชนะ	200.48
		ประสงค์	101,821.06
		วัง	3,230.60
		สมอทอง	21,353.56
	บ้านตาขุน	เขาพัง	363,704.33
		เขาวง	13,443.04
		พรุไทย	8,505.53
		พะแสง	12,985.92
	บ้านนาเดิม	ทรัพย์ทวี	19,455.62
		ท่าเรือ	9,268.50
		นาใต้	12,421.63
		บ้านนา	24,671.33
	บ้านนาสาร	คลองปราบ	5,773.65
		ควนศรี	15,852.82
		ควนสุบรรณ	8,751.05
		ท่าชี	14,670.18
		หุ้งเตา	10,141.27
		หุ้งเตาใหม่	18,602.85
		นาสาร	15,422.69
		น้ำพุ	12,736.50
		พรุพี	21,136.38
		เพิ่มพูนทรัพย์	14,333.06
		ลำพูน	30,013.55
	พนม	คลองชะอุ่น	41,305.54
		คลองศก	127,357.39

ที่มาข้อมูล:

- ข้อมูลค่าดัชนีความแตกต่างของความชื้น (NDWI) ช่วง 5 ปี (พ.ศ.2559 - 2563): GISTDA
- Area-Based พื้นที่เสี่ยงภัยแล้ง ปี พ.ศ. 2560: สททช
- พื้นที่เสี่ยงภัยแล้ง ช่วง 10 ปี (พ.ศ. 2550 - 2559): ปภ

พื้นที่เสี่ยงภัยแล้งน้อย เดือนกุมภาพันธ์ ในพื้นที่สำนักงานทรัพยากรน้ำภาค 10

จังหวัด	อำเภอ	ตำบล	พื้นที่เสี่ยงน้ำท่วม (ไร่)
		ต้นยวน	18,873.87
		พนม	32,559.80
		พลุเถื่อน	43,268.81
		พังกาญจน์	11,050.63
	พระแสง	ไทรซิง	23,919.47
		ไทรโสภา	25,294.74
		บางสวรรค์	43,717.66
		สาकु	12,772.35
		สินเจริญ	29,150.03
		สินปูน	14,743.53
		อปีน	20,177.61
	พุนพิน	กรูด	48,728.19
		เขาหัวควาย	21,003.99
		ตะปาน	50,050.43
		ท่าข้าม	8,485.25
		ท่าโรงช้าง	38,556.64
		ท่าสะท้อน	5,642.94
		น้ำรอบ	2,522.05
		บางอน	12,547.97
		บางเดือน	20,344.61
		บางมะเดื่อ	10,433.70
		พุนพิน	307.71
		มะลวน	10,207.01
		สีเส็ด	1,725.77
		ศรีวิชัย	474.42
		หนองไทร	2,306.85
		หัวเตย	130.55
	เมืองสุราษฎร์ธานี	ขุนทะเล	19,236.15
		คลองฉนาก	560.31
		คลองน้อย	829.47
		ตลาด	1,870.69
		บางกุ้ง	4,188.57
		บางชนะ	1,125.74
		บางไทร	98.56
		บางใบไม้	1,590.73
		บางโพธิ์	86.81
		มะขามเตี้ย	12,562.70
		วัดประดู่	10,534.77

ที่มาข้อมูล:

- ข้อมูลค่าดัชนีความแตกต่างของความชื้น (NDWI) ช่วง 5 ปี (พ.ศ.2559 - 2563): GISTDA
- Area-Based พื้นที่เสี่ยงภัยแล้ง ปี พ.ศ. 2560: สททช
- พื้นที่เสี่ยงภัยแล้ง ช่วง 10 ปี (พ.ศ. 2550 - 2559): ปภ

พื้นที่เสี่ยงภัยแล้งน้อย เดือนกุมภาพันธ์ ในพื้นที่สำนักงานทรัพยากรน้ำภาค 10

จังหวัด	อำเภอ	ตำบล	พื้นที่เสี่ยงน้ำท่วม (ไร่)
	วิภาวดี	ตะกุกใต้	59,775.81
		ตะกุกเหนือ	85,661.25
	เวียงสระ	เขานิพันธ์	7,365.66
		คลองฉนวน	18,215.62
		ทุ่งหลวง	17,514.15
		บ้านส้อง	18,826.75
		เวียงสระ	15,333.58
รวม			11,348,147.46

ที่มาข้อมูล:

- ข้อมูลค่าดัชนีความแตกต่างของความชื้น (NDWI) ช่วง 5 ปี (พ.ศ.2559 - 2563): GISTDA
- Area-Based พื้นที่เสี่ยงภัยแล้ง ปี พ.ศ. 2560: สททช
- พื้นที่เสี่ยงภัยแล้ง ช่วง 10 ปี (พ.ศ. 2550 - 2559): ปภ

พื้นที่เสี่ยงภัยแล้งน้อย เดือนมีนาคม ในพื้นที่สำนักงานทรัพยากรน้ำภาค 10

จังหวัด	อำเภอ	ตำบล	พื้นที่เสี่ยงน้ำท่วม (ไร่)
กระบี่	เกาะลันตา	เกาะกลาง	63,156.14
		เกาะลันตาน้อย	46,156.85
		เกาะลันตาใหญ่	29,033.73
		คลองยาง	37,630.24
		ศาลาด่าน	20,593.53
	เขาพนม	เขาดิน	76,835.26
		เขาพนม	72,322.04
		โคกหาร	92,370.18
		พรุเตียว	102,201.73
		สินปุน	80,891.27
		หน้าเขา	106,774.42
	คลองท่อม	คลองท่อมใต้	57,576.77
		คลองท่อมเหนือ	111,305.28
		คลองพน	117,808.79
		ทรายขาว	84,492.06
		พุดินนา	108,044.11
		เพหลา	92,281.53
		ห้วยน้ำขาว	78,436.79
	ปลายพระยา	เขาเขน	7,840.92
		เขาต่อ	8,882.34
		คีรีวง	47,276.78
		ปลายพระยา	19,465.42
	เมืองกระบี่	กระบี่น้อย	98,786.90
		กระบี่ใหญ่	2,436.61
		เขาคราม	68,135.96
		เขาทอง	47,304.34
		คลองประสงค์	4,368.81
		ทับปrik	96,105.13
		ปากน้ำ	2,331.91
		ไสไทย	35,288.63
		หนองทะเล	43,966.12
		อ่าวนาง	33,396.81
	ลำทับ	ดินแดง	47,124.87
		ดินอุดม	35,194.67
		ทุ่งไทรทอง	49,260.96
		ลำทับ	47,844.94
	เหนือคลอง	เกาะศรีบอยา	19,777.30
		คลองขนาน	72,585.44

ที่มาข้อมูล:

- ข้อมูลค่าดัชนีความแตกต่างของความชื้น (NDWI) ช่วง 5 ปี (พ.ศ.2559 - 2563): GISTDA
- Area-Based พื้นที่เสี่ยงภัยแล้ง ปี พ.ศ. 2560: สททช
- พื้นที่เสี่ยงภัยแล้ง ช่วง 10 ปี (พ.ศ. 2550 - 2559): ปภ

พื้นที่เสี่ยงภัยแล้งน้อย เดือนมีนาคม ในพื้นที่สำนักงานทรัพยากรน้ำภาค 10

จังหวัด	อำเภอ	ตำบล	พื้นที่เสี่ยงน้ำท่วม (ไร่)
		คลองเขม้า	22,257.19
		โคกยาง	42,818.50
		ตลิ่งชัน	13,772.69
		ปากส้าย	39,264.93
		ห้วยยูง	73,876.17
		เหนือคลอง	29,213.60
	อ่าวลึก	เขาใหญ่	6,395.81
		คลองยา	53,092.18
		คลองหิน	8,590.50
		นาเหนือ	6,407.30
		บ้านกลาง	5,193.65
		แหลมสัก	11,596.95
		อ่าวลึกใต้	10,099.49
		อ่าวลิกน้อย	7,262.48
		อ่าวลิกเหนือ	7,809.99
ชุมพร	ท่าแซะ	คูริง	40,548.11
		ทรัพย์อนันต์	21,179.49
		ท่าข้าม	62,961.45
		ท่าแซะ	43,509.79
		นากระตาม	31,130.50
		รับร่อ	239,880.44
		สลูย	103,674.45
		สองพี่น้อง	112,094.42
		หงษ์เจริญ	130,387.16
		หินแก้ว	121,024.09
	ทุ่งตะโก	ช่องไม้แก้ว	45,878.95
		ตะโก	84,882.09
		ทุ่งตะไคร	27,379.37
		ปากตะโก	23,040.45
	ปะทิว	เขาไชยราช	91,756.08
		ชุมโค	112,102.40
		ดอนยาง	95,374.73
		ทะเลทรัพย์	562.37
		บางสน	28,125.79
		ปากคลอง	60,004.12
		สะพลี	38,699.47
	พะโต๊ะ	ปังหวาน	94,936.53
		ปากทรง	168,701.31

ที่มาข้อมูล:

- ข้อมูลค่าดัชนีความแตกต่างของความชื้น (NDWI) ช่วง 5 ปี (พ.ศ.2559 - 2563): GISTDA
- Area-Based พื้นที่เสี่ยงภัยแล้ง ปี พ.ศ. 2560: สททช
- พื้นที่เสี่ยงภัยแล้ง ช่วง 10 ปี (พ.ศ. 2550 - 2559): ปภ

พื้นที่เสี่ยงภัยแล้งน้อย เดือนมีนาคม ในพื้นที่สำนักงานทรัพยากรน้ำภาค 10

จังหวัด	อำเภอ	ตำบล	พื้นที่เสี่ยงน้ำท่วม (ไร่)
		พระรักษ์	74,335.56
		พะโต๊ะ	44,250.72
	เมืองชุมพร	ขุนกระโทง	13,036.98
		ตากแดด	17,535.61
		ถ้ำสิงห์	19,978.04
		ท่ายาง	1,240.42
		ทุ่งคา	45,285.14
		นาชะอัง	23.29
		นาทุ่ง	793.27
		บางลึก	24,704.39
		บางหมาก	25,609.83
		บ้านนา	124,710.51
		ปากน้ำ	12,011.14
		วังไผ่	568.93
		วังใหม่	64,607.33
		วิสัยเหนือ	37,077.36
		หาดทรายรี	20,377.22
		หาดพันไกร	20,161.28
	ละแม	ทุ่งควัฒ์	515.85
		ทุ่งหลวง	204.61
		ละแม	10,770.24
		สวนแตง	512.81
	สวี	เขาค่าย	45,676.20
		เขาทะลุ	48,122.67
		ครน	81,964.43
		ด่านสวี	23,977.88
		ท่าหิน	816.70
		ทุ่งระยะ	5,779.66
		นาโพธิ์	24,140.90
		นาสัก	99,823.70
		ปากแพรก	447.58
		วิสัยใต้	64,922.75
		สวี	890.67
	หลังสวน	ท่ามะปลา	10,684.23
		นาขา	45,910.59
		นาพญา	37,309.37
		บางน้ำจืด	976.32
		บ้านควน	1,664.88

ที่มาข้อมูล:

- ข้อมูลค่าดัชนีความแตกต่างของความชื้น (NDWI) ช่วง 5 ปี (พ.ศ.2559 - 2563): GISTDA
- Area-Based พื้นที่เสี่ยงภัยแล้ง ปี พ.ศ. 2560: สททช
- พื้นที่เสี่ยงภัยแล้ง ช่วง 10 ปี (พ.ศ. 2550 - 2559): ปภ

พื้นที่เสี่ยงภัยแล้งน้อย เดือนมีนาคม ในพื้นที่สำนักงานทรัพยากรน้ำภาค 10

จังหวัด	อำเภอ	ตำบล	พื้นที่เสี่ยงน้ำท่วม (ไร่)
		ปากน้ำ	4,301.15
		วังตะกอก	2,086.80
		หลังสวน	866.42
		หาดยาย	76,287.56
		แหลมทราย	9,161.06
พังงา	กะปง	กะปง	8,904.00
		ท่านา	8,541.20
		รมณีย์	19,153.82
		เหมาะ	10,548.66
		เหล	15,419.35
	เกาะยาว	เกาะยาวน้อย	23,131.71
		เกาะยาวใหญ่	25,030.80
		พรุใน	28,142.39
	คุระบุรี	เกาะพระทอง	39,613.17
		คุระ	19,005.77
		บางวัน	20,812.63
		แม่นางขาว	9,051.74
	ตะกั่วทุ่ง	กระโสม	3,221.27
		กะไหล	7,327.29
		คลองเคียน	5,232.82
		โคกกลอย	7,157.90
		ถ้ำ	2,523.61
		ท่าอยู่	975.66
		หล่อยูง	4,961.82
	ตะกั่วป่า	เกาะคอเขา	12,040.30
		คึกคัก	75,976.06
		โคกเคียน	21,436.49
		ตะกั่วป่า	3,094.45
		ตำตัว	20,100.31
		บางไทร	1,358.05
		บางนายสี	119,371.80
		บางม่วง	39,305.55
	ทับปุด	โคกเจริญ	2,144.11
		ถ้ำทองหลาง	1,952.30
		ทับปุด	2,710.53
		บ่อแสน	1,894.32
		บางเหริยง	6,911.61
		มะรุ่ย	4,151.16

ที่มาข้อมูล:

- ข้อมูลค่าดัชนีความแตกต่างของความชื้น (NDWI) ช่วง 5 ปี (พ.ศ.2559 - 2563): GISTDA
- Area-Based พื้นที่เสี่ยงภัยแล้ง ปี พ.ศ. 2560: สททช
- พื้นที่เสี่ยงภัยแล้ง ช่วง 10 ปี (พ.ศ. 2550 - 2559): ปภ

พื้นที่เสี่ยงภัยแล้งน้อย เดือนมีนาคม ในพื้นที่สำนักงานทรัพยากรน้ำภาค 10

จังหวัด	อำเภอ	ตำบล	พื้นที่เสี่ยงน้ำท่วม (ไร่)
	ท้ายเหมือง	ท้ายเหมือง	72,644.42
		ทุ่งมะพร้าว	6,329.10
		นาเตย	4,034.47
		บางทอง	6,398.71
		ลำแก่น	63,628.18
		ลำภี	7,318.10
	เมืองพังงา	เกาะปันหยี	4,369.10
		ตากแดด	5,338.92
		ถ้ำน้ำผุด	3,458.88
		ท้ายช้าง	195.54
		ทุ่งคาโงก	17,099.97
		นบปรัง	5,590.85
		บางเตย	10,671.13
		ปากอ	3,183.77
		สองแพรก	7,070.71
ภูเก็ต	กะทู้	กมลา	3,931.14
		กะทู้	4,981.13
		ป่าตอง	3,673.28
	ถลาง	เชิงทะเล	4,930.99
		เทพกระษัตรี	4,713.22
		ปากคลอง	5,066.89
		ไม้ขาว	7,343.40
		ศรีสุนทร	4,122.59
		สาคร	3,338.38
	เมืองภูเก็ต	กะรน	4,816.81
		เกาะแก้ว	2,363.22
		ฉลอง	3,476.49
		ตลาดเหนือ	1,349.86
		ตลาดใหญ่	1,952.32
		รัชฎา	3,646.96
		ราไวย์	5,813.18
		วิชิต	6,236.12
ระนอง	กระบุรี	จ.ป.ร.	22,635.04
		น้ำจืด	69,454.98
		น้ำจืดน้อย	8,690.01
		บางใหญ่	51,059.52
		ปากจั่น	85,830.88
		มะมุ	40,890.25

ที่มาข้อมูล:

- ข้อมูลค่าดัชนีความแตกต่างของความชื้น (NDWI) ช่วง 5 ปี (พ.ศ.2559 - 2563): GISTDA
- Area-Based พื้นที่เสี่ยงภัยแล้ง ปี พ.ศ. 2560: สททช
- พื้นที่เสี่ยงภัยแล้ง ช่วง 10 ปี (พ.ศ. 2550 - 2559): ปภ

พื้นที่เสี่ยงภัยแล้งน้อย เดือนมีนาคม ในพื้นที่สำนักงานทรัพยากรน้ำภาค 10

จังหวัด	อำเภอ	ตำบล	พื้นที่เสี่ยงน้ำท่วม (ไร่)
		ลำเลียง	152,578.95
	กะเปอร์	กะเปอร์	88,124.32
		เขี้ยวเหลียง	3,049.38
		บางหิน	96,916.49
		บ้านนา	76,442.39
		ม่วงกลวง	4,953.24
	เมืองระนอง	เกาะพยาม	17,204.14
		เขานิเวศน์	1,563.08
		ทรายแดง	46,569.43
		บางนอน	39,832.86
		บางริน	47,308.82
		ปากน้ำ	36,067.16
		ราชกรูด	123,115.96
		หงาว	88,321.06
		หาดส้มแป้น	69,474.82
	ละอุ่น	ในวงใต้	10,619.61
		ในวงเหนือ	19,595.76
		บางแก้ว	85,527.56
		บางพระใต้	14,141.75
		บางพระเหนือ	85,623.05
		ละอุ่นใต้	20,727.89
		ละอุ่นเหนือ	101,615.46
	สุขสำราญ	กำพวน	52,827.20
		นาคา	228,975.68
สุราษฎร์ธานี	กาญจนดิษฐ์	กรูด	6,114.61
		กะแดะ	1,497.37
		คลองสระ	26,214.77
		ช้างขวา	1,822.40
		ช้างซ้าย	22,154.65
		ตะเคียนทอง	2,505.80
		ท่าทอง	13,929.40
		ท่าทองใหม่	4,497.38
		ท่าอุแท	7,728.02
		ทุ่งกง	1,596.01
		ทุ่งรัง	3,720.70
		ปาร์อน	28,399.43
		พลายวาส	11,111.17
	เกาะพะงัน	เกาะเต่า	2,348.55

ที่มาข้อมูล:

- ข้อมูลค่าดัชนีความแตกต่างของความชื้น (NDWI) ช่วง 5 ปี (พ.ศ.2559 - 2563): GISTDA
- Area-Based พื้นที่เสี่ยงภัยแล้ง ปี พ.ศ. 2560: สททช
- พื้นที่เสี่ยงภัยแล้ง ช่วง 10 ปี (พ.ศ. 2550 - 2559): ปภ

พื้นที่เสี่ยงภัยแล้งน้อย เดือนมีนาคม ในพื้นที่สำนักงานทรัพยากรน้ำภาค 10

จังหวัด	อำเภอ	ตำบล	พื้นที่เสี่ยงน้ำท่วม (ไร่)
		เกาะพะงัน	9,593.44
		บ้านใต้	2,976.08
	เกาะสมุย	ตลิ่งงาม	7,129.94
		บ่อผุด	6,883.61
		มะเร็ต	704.71
		แม่น้ำ	5,131.83
		ลิปะน้อย	2,845.14
		หน้าเมือง	1,571.06
		อ่างทอง	12,714.53
	คีรีรัฐนิคม	กะเปา	16,061.19
		ถ้ำสิงขร	9,036.97
		ท่ากระดาน	3,628.56
		ท่าขนอน	26,663.10
		น้ำหัก	21,554.08
		บ้านทำเนียบ	29,372.42
		บ้านยาง	6,264.70
		ย่านยาว	16,145.27
	เคียนซา	เขาตอก	9,577.91
		เคียนซา	49,193.79
		บ้านเสด็จ	29,452.34
		พ่วงพรมคร	22,625.53
		อรัญคามวารี	59,151.06
	ชัยบุรี	คลองน้อย	9,236.13
		ชัยบุรี	8,087.69
		ไทรทอง	14,326.04
		สองแพรก	6,102.09
	ไชยา	ตะกรบ	796.26
		ปากหมาก	33,918.21
		พุมเรียง	2,248.06
		โมถ่าย	1,981.30
		เลม็ด	602.69
		เวียง	282.35
	ดอนสัก	ชลคราม	7,127.41
		ไชยคราม	3,355.07
		ดอนสัก	8,747.80
		ปากแพรก	6,309.50
	ท่าฉาง	เขาถ่าน	43.67
		คลองไทร	3,011.81

ที่มาข้อมูล:

- ข้อมูลค่าดัชนีความแตกต่างของความชื้น (NDWI) ช่วง 5 ปี (พ.ศ.2559 - 2563): GISTDA
- Area-Based พื้นที่เสี่ยงภัยแล้ง ปี พ.ศ. 2560: สททช
- พื้นที่เสี่ยงภัยแล้ง ช่วง 10 ปี (พ.ศ. 2550 - 2559): ปภ

พื้นที่เสี่ยงภัยแล้งน้อย เดือนมีนาคม ในพื้นที่สำนักงานทรัพยากรน้ำภาค 10

จังหวัด	อำเภอ	ตำบล	พื้นที่เสี่ยงน้ำท่วม (ไร่)
		ท่าเคย	1,493.23
		ท่าฉาง	730.87
		ปากฉลุย	132,437.39
		เสวียด	1,412.09
	ท่าชนะ	คลองพา	18,281.54
		คันธุลี	929.64
		ประสงค์	47,071.31
		วัง	2,674.27
		สมอทอง	1,500.04
	บ้านตาขุน	เขาพัง	362,949.10
		เขาวง	9,655.38
		พรุไทย	4,237.43
		พะแสง	9,050.09
	บ้านนาเดิม	ทรัพย์ทวี	11,394.24
		ท่าเรือ	5,430.69
		นาใต้	6,595.34
		บ้านนา	11,961.34
	บ้านนาสาร	คลองปราบ	5,566.50
		ควนศรี	4,992.49
		ควนสุบรรณ	7,420.53
		ท่าชี	7,588.89
		ทุ่งเตา	10,200.46
		ทุ่งเตาใหม่	15,581.68
		นาสาร	7,980.40
		น้ำพุ	4,643.87
		พรุพี	12,633.55
		เพิ่มพูนทรัพย์	16,328.31
		ลำพูน	24,058.09
	พนม	คลองชะอุ่น	9,898.33
		คลองศก	85,966.55
		ตันยวน	9,107.66
		พนม	8,083.70
		พลุเถื่อน	16,001.39
		พังกาญจน์	3,523.06
	พระแสง	ไทรซิง	6,298.47
		ไทรโสภะ	5,022.04
		บางสวรรค์	10,457.05
		สาธุ	3,622.19

ที่มาข้อมูล:

- ข้อมูลค่าดัชนีความแตกต่างของความชื้น (NDWI) ช่วง 5 ปี (พ.ศ.2559 - 2563): GISTDA
- Area-Based พื้นที่เสี่ยงภัยแล้ง ปี พ.ศ. 2560: สททช
- พื้นที่เสี่ยงภัยแล้ง ช่วง 10 ปี (พ.ศ. 2550 - 2559): ปภ

พื้นที่เสี่ยงภัยแล้งน้อย เดือนมีนาคม ในพื้นที่สำนักงานทรัพยากรน้ำภาค 10

จังหวัด	อำเภอ	ตำบล	พื้นที่เสี่ยงน้ำท่วม (ไร่)
		สินเจริญ	17,723.81
		สินปุน	8,295.94
		อัมปนาท	6,597.20
	พนมไพร	กุด	14,740.58
		เขาหัวควาย	8,801.74
		ตะพาน	21,311.25
		ท่าข้าม	5,383.98
		ท่าโรงช้าง	38,556.64
		ท่าสะท้อน	1,197.25
		น้ำรอบ	3,227.15
		บางจอน	7,730.89
		บางเดือน	20,344.61
		บางมะเดื่อ	3,506.26
		มะลวน	6,524.18
		ลีเล็ด	2,541.60
		หนองไทร	2,174.10
		หัวเตย	563.13
	เมืองสุราษฎร์ธานี	ขุนทะเล	7,364.58
		คลองฉนาก	759.65
		คลองน้อย	603.27
		ตลาด	1,868.39
		บางกุ้ง	2,427.33
		บางชนะ	1,072.81
		บางไทร	355.15
		บางไผ่	498.41
		บางโพธิ์	215.38
		มะขามเตี้ย	2,559.53
		วัดประดู่	3,741.97
	วิภาวดี	ตะกุกใต้	36,743.37
		ตะกุกเหนือ	62,242.77
	เวียงสระ	เขานิพันธ์	9,319.20
		คลองฉนวน	10,111.66
		ทุ่งหลวง	7,661.89
		บ้านส้อง	15,177.98
		เวียงสระ	6,672.54
รวม			9,904,408.79

ที่มาข้อมูล:

- ข้อมูลค่าดัชนีความแตกต่างของความชื้น (NDWI) ช่วง 5 ปี (พ.ศ.2559 - 2563): GISTDA
- Area-Based พื้นที่เสี่ยงภัยแล้ง ปี พ.ศ. 2560: สททช
- พื้นที่เสี่ยงภัยแล้ง ช่วง 10 ปี (พ.ศ. 2550 - 2559): ปภ

พื้นที่เสี่ยงภัยแล้งน้อย เดือนเมษายน ในพื้นที่สำนักงานทรัพยากรน้ำภาค 10

จังหวัด	อำเภอ	ตำบล	พื้นที่เสี่ยงน้ำท่วม (ไร่)
กระบี่	เกาะลันตา	เกาะกลาง	62,854.18
		เกาะลันตาน้อย	46,176.20
		เกาะลันตาใหญ่	28,829.44
		คลองยาง	37,308.75
		ศาลาด่าน	20,593.53
	เขาพนม	เขาดิน	76,835.26
		เขาพนม	72,322.04
		โคกหาร	92,370.18
		พรุเตียว	102,201.73
		สินปุน	80,891.27
		หน้าเขา	106,774.39
	คลองท่อม	คลองท่อมใต้	57,576.77
		คลองท่อมเหนือ	111,305.28
		คลองพน	117,774.87
		ทรายขาว	84,379.61
		พุดินนา	108,044.11
		เพหลา	92,281.53
		ห้วยน้ำขาว	78,436.79
	ปลายพระยา	เขาเขน	7,608.42
		เขาต่อ	9,840.30
		คีรีวง	47,276.78
		ปลายพระยา	15,902.79
	เมืองกระบี่	กระบี่น้อย	98,786.90
		กระบี่ใหญ่	2,917.67
		เขาคราม	68,135.96
		เขาทอง	47,304.34
		คลองประสงค์	4,852.10
		ทับปrik	96,105.13
		ปากน้ำ	729.46
		ไสไทย	35,288.63
		หนองทะเล	43,962.07
		อ่าวนาง	33,391.69
	ลำทับ	ดินแดง	47,124.87
		ดินอุดม	35,194.67
		ทุ่งไทรทอง	49,260.96
		ลำทับ	47,844.94
	เหนือคลอง	เกาะศรีบอยา	18,334.48
		คลองขนาน	72,585.44

ที่มาข้อมูล:

- ข้อมูลค่าดัชนีความแตกต่างของความชื้น (NDWI) ช่วง 5 ปี (พ.ศ.2559 - 2563): GISTDA
- Area-Based พื้นที่เสี่ยงภัยแล้ง ปี พ.ศ. 2560: สททช
- พื้นที่เสี่ยงภัยแล้ง ช่วง 10 ปี (พ.ศ. 2550 - 2559): ปภ

พื้นที่เสี่ยงภัยแล้งน้อย เดือนเมษายน ในพื้นที่สำนักงานทรัพยากรน้ำภาค 10

จังหวัด	อำเภอ	ตำบล	พื้นที่เสี่ยงน้ำท่วม (ไร่)
		คลองเขม้า	22,257.19
		โคกยาง	42,818.50
		ตลิ่งชัน	13,772.69
		ปากส้าย	39,264.93
		ห้วยยูง	73,876.17
		เหนือคลอง	29,213.60
	อ่าวลึก	เขาใหญ่	4,371.14
		คลองยา	53,092.18
		คลองหิน	6,004.03
		นาเหนือ	3,946.26
		บ้านกลาง	1,912.78
		แหลมสัก	8,363.66
		อ่าวลึกใต้	6,099.27
		อ่าวลึกน้อย	6,037.75
		อ่าวลึกเหนือ	4,231.30
ชุมพร	ท่าแซะ	คูริง	40,548.11
		ทรัพย์อนันต์	21,179.49
		ท่าข้าม	62,961.45
		ท่าแซะ	43,509.79
		นากระตาม	31,130.50
		รับร่อ	239,880.44
		สลุย	103,674.45
		สองพี่น้อง	112,094.42
		หงษ์เจริญ	130,387.16
		หินแก้ว	121,024.09
	ทุ่งตะโก	ช่องไม้แก้ว	45,878.95
		ตะโก	84,882.09
		ทุ่งตะไคร	27,379.37
		ปากตะโก	23,047.92
	ปะทิว	เขาไชยราช	91,756.08
		ชุมโค	112,102.40
		ดอนยาง	95,374.73
		ทะเลทรัพย์	1,259.22
		บางสน	28,125.79
		ปากคลอง	60,004.12
		สะพลี	38,665.42
	พะโต๊ะ	ปังหวาน	94,936.53
		ปากทรง	168,701.31

ที่มาข้อมูล:

- ข้อมูลค่าดัชนีความแตกต่างของความชื้น (NDWI) ช่วง 5 ปี (พ.ศ.2559 - 2563): GISTDA
- Area-Based พื้นที่เสี่ยงภัยแล้ง ปี พ.ศ. 2560: สททช
- พื้นที่เสี่ยงภัยแล้ง ช่วง 10 ปี (พ.ศ. 2550 - 2559): ปภ

พื้นที่เสี่ยงภัยแล้งน้อย เดือนเมษายน ในพื้นที่สำนักงานทรัพยากรน้ำภาค 10

จังหวัด	อำเภอ	ตำบล	พื้นที่เสี่ยงน้ำท่วม (ไร่)
		พระรักษ์	74,335.56
		พะโต๊ะ	39,046.07
	เมืองชุมพร	ขุนกระโทง	13,036.98
		ตากแดด	17,535.61
		ถ้ำสิงห์	19,978.04
		ท่าตะเภา	111.00
		ท่ายาง	1,477.64
		ทุ่งคา	45,285.14
		นาชะอัง	861.66
		นาทุ่ง	1,072.54
		บางลึก	24,704.39
		บางหมาก	25,609.83
		บ้านนา	124,710.51
		ปากน้ำ	11,962.00
		วังไผ่	1,137.38
		วังใหม่	64,607.33
		วิสัยเหนือ	37,077.36
		หาดทรายรี	20,395.29
		หาดพันไกร	20,161.28
	ละแม	ทุ่งควัฒ์	610.07
		ทุ่งหลวง	881.87
		ละแม	10,306.48
		สวนแตง	371.76
	สวี	เขาค่าย	45,676.20
		เขาทะลุ	48,122.67
		ครน	81,964.43
		ด่านสวี	23,977.56
		ท่าหิน	775.95
		ทุ่งระยะ	7,156.76
		นาโพธิ์	24,140.90
		นาสัก	99,823.70
		ปากแพรก	606.52
		วิสัยใต้	64,922.75
		สวี	761.20
	หลังสวน	ขันเงิน	527.89
		ท่ามะพละ	10,684.23
		นาขา	45,910.59
		นาพญา	37,309.37

ที่มาข้อมูล:

- ข้อมูลค่าดัชนีความแตกต่างของความชื้น (NDWI) ช่วง 5 ปี (พ.ศ.2559 - 2563): GISTDA
- Area-Based พื้นที่เสี่ยงภัยแล้ง ปี พ.ศ. 2560: สททช
- พื้นที่เสี่ยงภัยแล้ง ช่วง 10 ปี (พ.ศ. 2550 - 2559): ปภ

พื้นที่เสี่ยงภัยแล้งน้อย เดือนเมษายน ในพื้นที่สำนักงานทรัพยากรน้ำภาค 10

จังหวัด	อำเภอ	ตำบล	พื้นที่เสี่ยงน้ำท่วม (ไร่)
		บางน้ำจืด	1,346.88
		บ้านควน	2,765.52
		ปากน้ำ	4,301.15
		วังตะกอก	2,866.22
		หลังสวน	866.42
		หาดยาย	76,287.56
		แหลมทราย	9,161.06
พังงา	กะปง	กะปง	8,661.42
		ท่านา	7,022.14
		รมณีย์	17,250.56
		เหมาะ	8,256.46
		เหล	17,527.98
	เกาะยาว	เกาะยาวน้อย	23,495.07
		เกาะยาวใหญ่	25,030.80
		พรุไฉ	28,122.78
	คุระบุรี	เกาะพระทอง	39,562.52
		คุระ	20,262.25
		บางวัน	18,851.78
		แม่นางขาว	9,478.48
	ตะกั่วทุ่ง	กระโสม	2,610.34
		กะไหล	5,763.01
		คลองเคียน	5,331.78
		โคกกลอย	9,192.17
		ถ้ำ	3,064.05
		ท่าอยู่	3,454.90
		หล่อยูง	7,447.24
	ตะกั่วป่า	เกาะคอเขา	9,540.34
		คึกคัก	75,927.37
		โคกเคียน	21,436.49
		ตะกั่วป่า	3,094.45
		ตำตัว	20,100.31
		บางไทร	4,101.38
		บางนายสี	119,328.96
		บางม่วง	39,305.55
	ทับปุด	โคกเจริญ	2,395.17
		ถ้ำทองหลาง	3,519.81
		ทับปุด	2,211.01
		บ่อแสน	3,173.96

ที่มาข้อมูล:

- ข้อมูลค่าดัชนีความแตกต่างของความชื้น (NDWI) ช่วง 5 ปี (พ.ศ.2559 - 2563): GISTDA
- Area-Based พื้นที่เสี่ยงภัยแล้ง ปี พ.ศ. 2560: สททช
- พื้นที่เสี่ยงภัยแล้ง ช่วง 10 ปี (พ.ศ. 2550 - 2559): ปภ

พื้นที่เสี่ยงภัยแล้งน้อย เดือนเมษายน ในพื้นที่สำนักงานทรัพยากรน้ำภาค 10

จังหวัด	อำเภอ	ตำบล	พื้นที่เสี่ยงน้ำท่วม (ไร่)
		บางเหริยง	5,153.48
		มะรุ่ย	4,231.45
	ท้ายเหมือง	ท้ายเหมือง	72,644.42
		ทุ่งมะพร้าว	8,798.71
		นาเตย	5,521.40
		บางทอง	8,871.84
		ลำแก่น	63,628.18
		ลำภี	6,340.93
	เมืองพังงา	เกาะปันหยี	2,937.80
		ตากแดด	2,438.32
		ถ้ำน้ำผุด	1,940.58
		ท้ายช้าง	577.49
		ทุ่งคาโงก	13,649.10
		นบปริง	4,983.14
		บางเตย	8,571.09
		ปากอ	2,968.27
		สองแพรก	9,780.66
ภูเก็ต	กะทู้	กมลา	4,823.54
		กะทู้	4,292.04
		ป่าตอง	4,875.33
	ถลาง	เชิงทะเล	8,060.81
		เทพกระษัตรี	6,422.76
		ป่าคลอก	4,821.60
		ไม้ขาว	5,718.44
		ศรีสุนทร	3,886.30
		สาคร	4,395.26
	เมืองภูเก็ต	กะรน	5,617.62
		เกาะแก้ว	2,413.05
		ฉลอง	2,554.46
		ตลาดเหนือ	666.50
		ตลาดใหญ่	619.35
		รัชฎา	2,393.50
		ราไวย์	4,442.93
		วิชิต	4,373.64
ระนอง	กระบุรี	จ.ป.ร.	30,398.69
		น้ำจืด	69,454.98
		น้ำจืดน้อย	8,690.01
		บางใหญ่	51,059.52

ที่มาข้อมูล:

- ข้อมูลค่าดัชนีความแตกต่างของความชื้น (NDWI) ช่วง 5 ปี (พ.ศ.2559 - 2563): GISTDA
- Area-Based พื้นที่เสี่ยงภัยแล้ง ปี พ.ศ. 2560: สททช
- พื้นที่เสี่ยงภัยแล้ง ช่วง 10 ปี (พ.ศ. 2550 - 2559): ปภ

พื้นที่เสี่ยงภัยแล้งน้อย เดือนเมษายน ในพื้นที่สำนักงานทรัพยากรน้ำภาค 10

จังหวัด	อำเภอ	ตำบล	พื้นที่เสี่ยงน้ำท่วม (ไร่)
		ปากจั่น	85,830.88
		มะมุ	40,890.25
		ลำเลียง	152,578.95
	กะเปอร์	กะเปอร์	88,124.32
		เขี้ยวเหลียง	5,175.91
		บางหิน	96,916.49
		บ้านนา	76,442.39
		ม่วงกลาง	5,590.98
	เมืองระนอง	เกาะพยาม	15,915.86
		เขานิเวศน์	1,793.46
		ทรายแดง	46,569.43
		บางนอน	39,832.86
		บางรีน	47,308.82
		ปากน้ำ	36,067.16
		ราชกรูด	123,089.16
		หงาว	88,476.24
		หาดส้มแป้น	69,474.82
	ละอุ่น	ในวงใต้	10,619.61
		ในวงเหนือ	19,595.76
		บางแก้ว	85,527.56
		บางพระใต้	14,141.75
		บางพระเหนือ	85,623.05
		ละอุ่นใต้	20,727.89
		ละอุ่นเหนือ	101,615.46
	สุขสำราญ	กำพวน	52,782.09
		นาคา	228,937.44
สุราษฎร์ธานี	กาญจนดิษฐ์	กรูด	5,265.00
		กะแดะ	1,420.62
		คลองสระ	22,382.59
		ช้างขวา	2,301.09
		ช้างซ้าย	15,781.21
		ตะเคียนทอง	2,003.11
		ท่าทอง	10,619.32
		ท่าทองใหม่	4,478.08
		ท่าอุแท	9,554.65
		ทุ่งกง	1,795.80
		ทุ่งรัง	3,746.57
		ปาร่อน	15,397.93

ที่มาข้อมูล:

- ข้อมูลค่าดัชนีความแตกต่างของความชื้น (NDWI) ช่วง 5 ปี (พ.ศ.2559 - 2563): GISTDA
- Area-Based พื้นที่เสี่ยงภัยแล้ง ปี พ.ศ. 2560: สททช
- พื้นที่เสี่ยงภัยแล้ง ช่วง 10 ปี (พ.ศ. 2550 - 2559): ปภ

พื้นที่เสี่ยงภัยแล้งน้อย เดือนเมษายน ในพื้นที่สำนักงานทรัพยากรน้ำภาค 10

จังหวัด	อำเภอ	ตำบล	พื้นที่เสี่ยงน้ำท่วม (ไร่)
		พลายวาส	7,690.84
	เกาะพะงัน	เกาะเต่า	1,774.02
		เกาะพะงัน	6,998.24
		บ้านใต้	2,928.97
	เกาะสมุย	ตลิ่งงาม	5,475.41
		บ่อผุด	7,801.67
		มะเร็ต	663.79
		แม่น้ำ	6,945.12
		ลิปะน้อย	2,847.18
		หน้าเมือง	1,726.12
		อ่างทอง	9,768.97
	ศรีรัฐนิคม	กะเปา	15,995.65
		ถ้ำสิงขร	8,800.45
		ท่ากระดาน	3,529.44
		ท่าขนอน	27,301.49
		น้ำหัก	19,416.95
		บ้านท่าเนียน	23,295.26
		บ้านยาง	4,553.78
		ย่านยาว	13,668.52
	เคียนซา	เขาคอก	7,309.20
		เคียนซา	49,193.79
		บ้านเสด็จ	22,763.11
		พ่วงพรมคร	19,639.39
		อรัญคามวารี	59,151.06
	ชัยบุรี	คลองน้อย	8,780.26
		ชัยบุรี	9,530.38
		ไทรทอง	14,704.13
		สองแพรก	8,711.14
	ไชยา	ตะกรบ	722.95
		ทุ่ง	282.34
		ปากหมาก	33,969.78
		ป่าเว	442.73
		พุมเรียง	2,037.04
		โมถ่าย	4,204.17
		เลม็ด	978.34
		เวียง	719.63
	ดอนสัก	ชลคราม	6,267.35
		ไชยคราม	3,173.22

ที่มาข้อมูล:

- ข้อมูลค่าดัชนีความแตกต่างของความชื้น (NDWI) ช่วง 5 ปี (พ.ศ.2559 - 2563): GISTDA
- Area-Based พื้นที่เสี่ยงภัยแล้ง ปี พ.ศ. 2560: สททช
- พื้นที่เสี่ยงภัยแล้ง ช่วง 10 ปี (พ.ศ. 2550 - 2559): ปภ

พื้นที่เสี่ยงภัยแล้งน้อย เดือนเมษายน ในพื้นที่สำนักงานทรัพยากรน้ำภาค 10

จังหวัด	อำเภอ	ตำบล	พื้นที่เสี่ยงน้ำท่วม (ไร่)
		ดอนสัก	8,251.20
		ปากแพรก	4,759.52
	ท่าฉาง	เขาถ่าน	1,806.59
		คลองไทร	3,636.17
		ท่าเคย	3,988.77
		ท่าฉาง	2,825.18
		ปากฉลุย	114,048.23
		เสวียด	3,486.98
	ท่าชนะ	คลองพา	18,008.50
		คันธุลี	5,235.51
		ท่าชนะ	141.09
		ประสงค์	40,379.62
		วัง	1,841.27
		สมอทอง	3,298.70
	บ้านตาขุน	เขาพัง	295,862.67
		เขาวง	5,310.31
		พรุไทย	3,177.88
		พะแสง	4,260.68
	บ้านนาเดิม	ทรัพย์ทวี	7,341.43
		ท่าเรือ	2,321.32
		นาไต้	4,692.26
		บ้านนา	8,852.12
	บ้านนาสาร	คลองปราบ	3,250.00
		ควนศรี	4,241.39
		ควนสุบรรณ	6,402.43
		ท่าชี	3,410.96
		หุ้งเตา	6,741.37
		หุ้งเตาใหม่	10,569.75
		นาสาร	4,860.77
		น้ำพุ	3,415.09
		พรุพี	5,960.39
		เพิ่มพูนทรัพย์	10,865.55
		ลำพูน	14,498.56
	พนม	คลองชะอุ่น	15,111.38
		คลองศก	72,435.17
		ต้นยวน	8,851.61
		พนม	6,890.75
		พลูเถื่อน	19,597.40

ที่มาข้อมูล:

- ข้อมูลค่าดัชนีความแตกต่างของความชื้น (NDWI) ช่วง 5 ปี (พ.ศ.2559 - 2563): GISTDA
- Area-Based พื้นที่เสี่ยงภัยแล้ง ปี พ.ศ. 2560: สททช
- พื้นที่เสี่ยงภัยแล้ง ช่วง 10 ปี (พ.ศ. 2550 - 2559): ปภ

พื้นที่เสี่ยงภัยแล้งน้อย เดือนเมษายน ในพื้นที่สำนักงานทรัพยากรน้ำภาค 10

จังหวัด	อำเภอ	ตำบล	พื้นที่เสี่ยงน้ำท่วม (ไร่)
		พังกาญจน์	2,474.02
	พระแสง	ไทรซิง	8,140.73
		ไทรโสภา	5,987.78
		บางสวรรค์	13,605.76
		สาकु	3,559.70
		สินเจริญ	15,595.73
		สินปุน	7,576.65
		อีนัน	5,863.66
	พุนพิน	กรูด	15,099.13
		เขาหัวควาย	9,250.94
		ตะปาน	16,655.33
		ท่าข้าม	5,096.89
		ท่าโรงช้าง	38,556.64
		ท่าสะท้อน	2,713.81
		น้ำรอบ	3,734.93
		บางจอน	8,998.46
		บางเดือน	20,344.61
		บางมะเดื่อ	5,139.01
		พุนพิน	798.79
		มะลวน	12,434.33
		ลีเล็ด	2,767.68
		ศรีวิชัย	727.46
		หนองไทร	3,997.97
		หัวเตย	1,686.06
	เมืองสุราษฎร์ธานี	ขุนทะเล	7,488.99
		คลองนกนก	826.39
		คลองน้อย	1,519.68
		ตลาด	1,544.46
		บางกุ้ง	3,777.20
		บางชนะ	1,228.72
		บางไทร	576.88
		บางใบไม้	772.54
		บางโพธิ์	426.37
		มะขามเตี้ย	5,837.50
		วัดประดู่	6,201.59
	วิภาวดี	ตะกุกใต้	31,067.75
		ตะกุกเหนือ	50,368.99
	เวียงสระ	เขานิพันธ์	4,595.02

ที่มาข้อมูล:

- ข้อมูลค่าดัชนีความแตกต่างของความชื้น (NDWI) ช่วง 5 ปี (พ.ศ.2559 - 2563): GISTDA
- Area-Based พื้นที่เสี่ยงภัยแล้ง ปี พ.ศ. 2560: สททช
- พื้นที่เสี่ยงภัยแล้ง ช่วง 10 ปี (พ.ศ. 2550 - 2559): ปภ

พื้นที่เสี่ยงภัยแล้งน้อย เดือนเมษายน ในพื้นที่สำนักงานทรัพยากรน้ำภาค 10

จังหวัด	อำเภอ	ตำบล	พื้นที่เสี่ยงน้ำท่วม (ไร่)
		คลองฉนวน	8,772.16
		ทุ่งหลวง	5,994.66
		บ้านล้อง	12,163.82
		เวียงสระ	6,718.13
รวม			9,675,409.76

ที่มาข้อมูล:

- 1. ข้อมูลค่าดัชนีความแตกต่างของความชื้น (NDWI) ช่วง 5 ปี (พ.ศ.2559 - 2563): GISTDA
- 2. Area-Based พื้นที่เสี่ยงภัยแล้ง ปี พ.ศ. 2560: สททช
- 3. พื้นที่เสี่ยงภัยแล้ง ช่วง 10 ปี (พ.ศ. 2550 - 2559): ปภ

พื้นที่เสี่ยงภัยแล้งน้อย เดือนพฤษภาคม ในพื้นที่สำนักงานทรัพยากรน้ำภาค 10

จังหวัด	อำเภอ	ตำบล	พื้นที่เสี่ยงน้ำท่วม (ไร่)
กระบี่	เกาะลันตา	เกาะกลาง	62,854.18
		เกาะลันตาน้อย	46,176.20
		เกาะลันตาใหญ่	28,829.44
		คลองยาง	37,308.75
		ศาลาด่าน	20,593.53
	เขาพนม	เขาดิน	76,835.26
		เขาพนม	72,322.04
		โคกหาร	92,370.18
		พรุเตียว	102,201.73
		สินปุน	80,891.27
		หน้าเขา	106,774.39
	คลองท่อม	คลองท่อมใต้	57,576.77
		คลองท่อมเหนือ	111,305.28
		คลองพน	117,774.87
		ทรายขาว	84,379.61
		พุดินนา	108,044.11
		เพหลา	92,281.53
		ห้วยน้ำขาว	78,436.79
	ปลายพระยา	เขาเขน	7,608.42
		เขาต่อ	9,840.30
		คีรีวง	47,276.78
		ปลายพระยา	15,902.79
	เมืองกระบี่	กระบี่น้อย	98,786.90
		กระบี่ใหญ่	2,917.67
		เขาคราม	68,135.96
		เขาทอง	47,304.34
		คลองประสงค์	4,852.10
		ทับปrik	96,105.13
		ปากน้ำ	729.46
		ไสไทย	35,288.63
		หนองทะเล	43,962.07
		อ่าวนาง	33,391.69
	ลำทับ	ดินแดง	47,124.87
		ดินอุดม	35,194.67
		ทุ่งไทรทอง	49,260.96
		ลำทับ	47,844.94
	เหนือคลอง	เกาะศรีบอยา	18,334.48
		คลองขนาน	72,585.44

ที่มาข้อมูล:

- ข้อมูลค่าดัชนีความแตกต่างของความชื้น (NDWI) ช่วง 5 ปี (พ.ศ.2559 - 2563): GISTDA
- Area-Based พื้นที่เสี่ยงภัยแล้ง ปี พ.ศ. 2560: สททช
- พื้นที่เสี่ยงภัยแล้ง ช่วง 10 ปี (พ.ศ. 2550 - 2559): ปภ

พื้นที่เสี่ยงภัยแล้งน้อย เดือนพฤษภาคม ในพื้นที่สำนักงานทรัพยากรน้ำภาค 10

จังหวัด	อำเภอ	ตำบล	พื้นที่เสี่ยงน้ำท่วม (ไร่)
		คลองเขม้า	22,257.19
		โคกยาง	42,818.50
		ตลิ่งชัน	13,772.69
		ปากสวาย	39,264.93
		ห้วยยูง	73,876.17
		เหนือคลอง	29,213.60
	อ่าวลึก	เขาใหญ่	4,371.14
		คลองยา	53,092.18
		คลองหิน	6,004.03
		นาเหนือ	3,946.26
		บ้านกลาง	1,912.78
		แหลมสัก	8,363.66
		อ่าวลึกใต้	6,099.27
		อ่าวลึกน้อย	6,037.75
		อ่าวลึกเหนือ	4,231.30
ชุมพร	ท่าแซะ	คูริง	40,548.11
		ทรัพย์อนันต์	21,179.49
		ท่าข้าม	62,961.45
		ท่าแซะ	43,509.79
		นากระตาม	31,130.50
		รับร่อ	239,880.44
		สลูย	103,674.45
		สองพี่น้อง	112,094.42
		หงษ์เจริญ	130,387.16
		หินแก้ว	121,024.09
	ทุ่งตะโก	ช่องไม้แก้ว	45,878.95
		ตะโก	84,882.09
		ทุ่งตะไคร	27,379.37
		ปากตะโก	23,047.92
	ปะทิว	เขาไชยราช	91,756.08
		ชุมโค	112,102.40
		ดอนยาง	95,374.73
		ทะเลทรัพย์	1,259.22
		บางสน	28,125.79
		ปากคลอง	60,004.12
		สะพลี	38,665.42
	พะโต๊ะ	ปังหวาน	94,936.53
		ปากทรง	168,701.31

ที่มาข้อมูล:

- ข้อมูลค่าดัชนีความแตกต่างของความชื้น (NDWI) ช่วง 5 ปี (พ.ศ.2559 - 2563): GISTDA
- Area-Based พื้นที่เสี่ยงภัยแล้ง ปี พ.ศ. 2560: สททช
- พื้นที่เสี่ยงภัยแล้ง ช่วง 10 ปี (พ.ศ. 2550 - 2559): ปก

พื้นที่เสี่ยงภัยแล้งน้อย เดือนพฤษภาคม ในพื้นที่สำนักงานทรัพยากรน้ำภาค 10

จังหวัด	อำเภอ	ตำบล	พื้นที่เสี่ยงน้ำท่วม (ไร่)
		พระรักษ์	74,335.56
		พะโต๊ะ	39,046.07
	เมืองชุมพร	ขุนกระโทง	13,036.98
		ตากแดด	17,535.61
		ถ้ำสิงห์	19,978.04
		ท่าตะเภา	111.00
		ท่ายาง	1,477.64
		ทุ่งคา	45,285.14
		นาชะอัง	861.66
		นาทุ่ง	1,072.54
		บางลึก	24,704.39
		บางหมาก	25,609.83
		บ้านนา	124,710.51
		ปากน้ำ	11,962.00
		วังไผ่	1,137.38
		วังใหม่	64,607.33
		วิสัยเหนือ	37,077.36
		หาดทรายรี	20,395.29
		หาดพันไกร	20,161.28
	ละแม	ทุ่งควัฒ	610.07
		ทุ่งหลวง	881.87
		ละแม	10,306.48
		สวนแตง	371.76
	สวี	เขาค่าย	45,676.20
		เขาทะลุ	48,122.67
		ครน	81,964.43
		ด่านสวี	23,977.56
		ท่าหิน	775.95
		ทุ่งระยะ	7,156.76
		นาโพธิ์	24,140.90
		นาสัก	99,823.70
		ปากแพรก	606.52
		วิสัยใต้	64,922.75
		สวี	761.20
	หลังสวน	ขันเงิน	527.89
		ท่ามะพละ	10,684.23
		นาขา	45,910.59
		นาพญา	37,309.37

ที่มาข้อมูล:

- ข้อมูลค่าดัชนีความแตกต่างของความชื้น (NDWI) ช่วง 5 ปี (พ.ศ.2559 - 2563): GISTDA
- Area-Based พื้นที่เสี่ยงภัยแล้ง ปี พ.ศ. 2560: สททช
- พื้นที่เสี่ยงภัยแล้ง ช่วง 10 ปี (พ.ศ. 2550 - 2559): ปภ

พื้นที่เสี่ยงภัยแล้งน้อย เดือนพฤษภาคม ในพื้นที่สำนักงานทรัพยากรน้ำภาค 10

จังหวัด	อำเภอ	ตำบล	พื้นที่เสี่ยงน้ำท่วม (ไร่)
		บางน้ำจืด	1,346.88
		บ้านควน	2,765.52
		ปากน้ำ	4,301.15
		วังตะกอก	2,866.22
		หลังสวน	866.42
		หาดยาย	76,287.56
		แหลมทราย	9,161.06
พังงา	กะปง	กะปง	8,661.42
		ท่านา	7,022.14
		รมณีย์	17,250.56
		เหมาะ	8,256.46
		เหล	17,527.98
	เกาะยาว	เกาะยาวน้อย	23,495.07
		เกาะยาวใหญ่	25,030.80
		พรุไฉ	28,122.78
	คุระบุรี	เกาะพระทอง	39,562.52
		คุระ	20,262.25
		บางวัน	18,851.78
		แม่นางขาว	9,478.48
	ตะกั่วทุ่ง	กระโสม	2,610.34
		กะไหล	5,763.01
		คลองเคียน	5,331.78
		โคกกลอย	9,192.17
		ถ้ำ	3,064.05
		ท่าอยู่	3,454.90
		หล่อยูง	7,447.24
	ตะกั่วป่า	เกาะคอเขา	9,540.34
		คึกคัก	75,927.37
		โคกเคียน	21,436.49
		ตะกั่วป่า	3,094.45
		ตำตัว	20,100.31
		บางไทร	4,101.38
		บางนายสี	119,328.96
		บางม่วง	39,305.55
	ทับปุด	โคกเจริญ	2,395.17
		ถ้ำทองหลาง	3,519.81
		ทับปุด	2,211.01
		บ่อแสน	3,173.96

ที่มาข้อมูล:

- ข้อมูลค่าดัชนีความแตกต่างของความชื้น (NDWI) ช่วง 5 ปี (พ.ศ.2559 - 2563): GISTDA
- Area-Based พื้นที่เสี่ยงภัยแล้ง ปี พ.ศ. 2560: สททช
- พื้นที่เสี่ยงภัยแล้ง ช่วง 10 ปี (พ.ศ. 2550 - 2559): ปภ

พื้นที่เสี่ยงภัยแล้งน้อย เดือนพฤษภาคม ในพื้นที่สำนักงานทรัพยากรน้ำภาค 10

จังหวัด	อำเภอ	ตำบล	พื้นที่เสี่ยงน้ำท่วม (ไร่)
		บางเหริยง	5,153.48
		มะรุ่ย	4,231.45
	ท้ายเหมือง	ท้ายเหมือง	72,644.42
		ทุ่งมะพร้าว	8,798.71
		นาเตย	5,521.40
		บางทอง	8,871.84
		ลำแก่น	63,628.18
		ลำภี	6,340.93
	เมืองพังงา	เกาะปันหยี	2,937.80
		ตากแดด	2,438.32
		ถ้ำน้ำผุด	1,940.58
		ท้ายช้าง	577.49
		ทุ่งคาโงก	13,649.10
		นบปริง	4,983.14
		บางเตย	8,571.09
		ปากอ	2,968.27
		สองแพรก	9,780.66
ภูเก็ต	กะทู้	กมลา	4,823.54
		กะทู้	4,292.04
		ป่าตอง	4,875.33
	ถลาง	เชิงทะเล	8,060.81
		เทพกระษัตรี	6,422.76
		ป่าคลอก	4,821.60
		ไม้ขาว	5,718.44
		ศรีสุนทร	3,886.30
		สาคร	4,395.26
	เมืองภูเก็ต	กะรน	5,617.62
		เกาะแก้ว	2,413.05
		ฉลอง	2,554.46
		ตลาดเหนือ	666.50
		ตลาดใหญ่	619.35
		รัชฎา	2,393.50
		ราไวย์	4,442.93
		วิชิต	4,373.64
ระนอง	กระบุรี	จ.ป.ร.	30,398.69
		น้ำจืด	69,454.98
		น้ำจืดน้อย	8,690.01
		บางใหญ่	51,059.52

ที่มาข้อมูล:

- ข้อมูลค่าดัชนีความแตกต่างของความชื้น (NDWI) ช่วง 5 ปี (พ.ศ.2559 - 2563): GISTDA
- Area-Based พื้นที่เสี่ยงภัยแล้ง ปี พ.ศ. 2560: สททช
- พื้นที่เสี่ยงภัยแล้ง ช่วง 10 ปี (พ.ศ. 2550 - 2559): ปภ

พื้นที่เสี่ยงภัยแล้งน้อย เดือนพฤษภาคม ในพื้นที่สำนักงานทรัพยากรน้ำภาค 10

จังหวัด	อำเภอ	ตำบล	พื้นที่เสี่ยงน้ำท่วม (ไร่)
		ปากจั่น	85,830.88
		มะมุ	40,890.25
		ลำเลียง	152,578.95
	กะเปอร์	กะเปอร์	88,124.32
		เขี้ยวเหลียง	5,175.91
		บางหิน	96,916.49
		บ้านนา	76,442.39
		ม่วงกลาง	5,590.98
	เมืองระนอง	เกาะพยาม	15,915.86
		เขานิเวศน์	1,793.46
		ทรายแดง	46,569.43
		บางนอน	39,832.86
		บางรีน	47,308.82
		ปากน้ำ	36,067.16
		ราชกรูด	123,089.16
		หงาว	88,476.24
		หาดส้มแป้น	69,474.82
	ละอุ่น	ในวงใต้	10,619.61
		ในวงเหนือ	19,595.76
		บางแก้ว	85,527.56
		บางพระใต้	14,141.75
		บางพระเหนือ	85,623.05
		ละอุ่นใต้	20,727.89
		ละอุ่นเหนือ	101,615.46
	สุขสำราญ	กำพวน	52,782.09
		นาคา	228,937.44
สุราษฎร์ธานี	กาญจนดิษฐ์	กรูด	5,265.00
		กะแดะ	1,420.62
		คลองสระ	22,382.59
		ช้างขวา	2,301.09
		ช้างซ้าย	15,781.21
		ตะเคียนทอง	2,003.11
		ท่าทอง	10,619.32
		ท่าทองใหม่	4,478.08
		ท่าอุแท	9,554.65
		ทุ่งกง	1,795.80
		ทุ่งรัง	3,746.57
		ปาร่อน	15,397.93

ที่มาข้อมูล:

- ข้อมูลค่าดัชนีความแตกต่างของความชื้น (NDWI) ช่วง 5 ปี (พ.ศ.2559 - 2563): GISTDA
- Area-Based พื้นที่เสี่ยงภัยแล้ง ปี พ.ศ. 2560: สททช
- พื้นที่เสี่ยงภัยแล้ง ช่วง 10 ปี (พ.ศ. 2550 - 2559): ปภ

พื้นที่เสี่ยงภัยแล้งน้อย เดือนพฤษภาคม ในพื้นที่สำนักงานทรัพยากรน้ำภาค 10

จังหวัด	อำเภอ	ตำบล	พื้นที่เสี่ยงน้ำท่วม (ไร่)
		พลายวาส	7,690.84
	เกาะพะงัน	เกาะเต่า	1,774.02
		เกาะพะงัน	6,998.24
		บ้านใต้	2,928.97
	เกาะสมุย	ตลิ่งงาม	5,475.41
		บ่อผุด	7,801.67
		มะเร็ต	663.79
		แม่น้ำ	6,945.12
		ลิปะน้อย	2,847.18
		หน้าเมือง	1,726.12
		อ่างทอง	9,768.97
	ศรีรัฐนิคม	กะเปา	15,995.65
		ถ้ำสิงขร	8,800.45
		ท่ากระดาน	3,529.44
		ท่าขนอน	27,301.49
		น้ำหัก	19,416.95
		บ้านท่าเนียน	23,295.26
		บ้านยาง	4,553.78
		ย่านยาว	13,668.52
	เคียนซา	เขาคอก	7,309.20
		เคียนซา	49,193.79
		บ้านเสด็จ	22,763.11
		พ่วงพรมคร	19,639.39
		อรัญคามวารี	59,151.06
	ชัยบุรี	คลองน้อย	8,780.26
		ชัยบุรี	9,530.38
		ไทรทอง	14,704.13
		สองแพรก	8,711.14
	ไชยา	ตะกรบ	722.95
		ทุ่ง	282.34
		ปากหมาก	33,969.78
		ป่าเว	442.73
		พุมเรียง	2,037.04
		โมถ่าย	4,204.17
		เลม็ด	978.34
		เวียง	719.63
	ดอนสัก	ชลคราม	6,267.35
		ไชยคราม	3,173.22

ที่มาข้อมูล:

- ข้อมูลค่าดัชนีความแตกต่างของความชื้น (NDWI) ช่วง 5 ปี (พ.ศ.2559 - 2563): GISTDA
- Area-Based พื้นที่เสี่ยงภัยแล้ง ปี พ.ศ. 2560: สททช
- พื้นที่เสี่ยงภัยแล้ง ช่วง 10 ปี (พ.ศ. 2550 - 2559): ปภ

พื้นที่เสี่ยงภัยแล้งน้อย เดือนพฤษภาคม ในพื้นที่สำนักงานทรัพยากรน้ำภาค 10

จังหวัด	อำเภอ	ตำบล	พื้นที่เสี่ยงน้ำท่วม (ไร่)
		ดอนสัก	8,251.20
		ปากแพรก	4,759.52
	ท่าฉาง	เขาถ่าน	1,806.59
		คลองไทร	3,636.17
		ท่าเคย	3,988.77
		ท่าฉาง	2,825.18
		ปากฉลุย	114,048.23
		เสวียด	3,486.98
	ท่าชนะ	คลองพา	18,008.50
		คันธุลี	5,235.51
		ท่าชนะ	141.09
		ประสงค์	40,379.62
		วัง	1,841.27
		สมอทอง	3,298.70
	บ้านตาขุน	เขาพัง	295,862.67
		เขาวง	5,310.31
		พรุไทย	3,177.88
		พะแสง	4,260.68
	บ้านนาเดิม	ทรัพย์ทวี	7,341.43
		ท่าเรือ	2,321.32
		นาไต้	4,692.26
		บ้านนา	8,852.12
	บ้านนาสาร	คลองปราบ	3,250.00
		ควนศรี	4,241.39
		ควนสุบรรณ	6,402.43
		ท่าชี	3,410.96
		หุ้งเตา	6,741.37
		หุ้งเตาใหม่	10,569.75
		นาสาร	4,860.77
		น้ำพุ	3,415.09
		พรุพี	5,960.39
		เพิ่มพูนทรัพย์	10,865.55
		ลำพูน	14,498.56
	พนม	คลองชะอุ่น	15,111.38
		คลองศก	72,435.17
		ต้นยวน	8,851.61
		พนม	6,890.75
		พลูเถื่อน	19,597.40

ที่มาข้อมูล:

- ข้อมูลค่าดัชนีความแตกต่างของความชื้น (NDWI) ช่วง 5 ปี (พ.ศ.2559 - 2563): GISTDA
- Area-Based พื้นที่เสี่ยงภัยแล้ง ปี พ.ศ. 2560: สททช
- พื้นที่เสี่ยงภัยแล้ง ช่วง 10 ปี (พ.ศ. 2550 - 2559): ปภ

พื้นที่เสี่ยงภัยแล้งน้อย เดือนพฤษภาคม ในพื้นที่สำนักงานทรัพยากรน้ำภาค 10

จังหวัด	อำเภอ	ตำบล	พื้นที่เสี่ยงน้ำท่วม (ไร่)
		พังกาญจน์	2,474.02
	พระแสง	ไทรซิง	8,140.73
		ไทรโสภา	5,987.78
		บางสวรรค์	13,605.76
		สาकु	3,559.70
		สินเจริญ	15,595.73
		สินปูน	7,576.65
		อี่ปัน	5,863.66
	พุนพิน	กรูด	15,099.13
		เขาหัวควาย	9,250.94
		ตะปาน	16,655.33
		ท่าข้าม	5,096.89
		ท่าโรงช้าง	38,556.64
		ท่าสะท้อน	2,713.81
		น้ำรอบ	3,734.93
		บางงอน	8,998.46
		บางเดือน	20,344.61
		บางมะเดื่อ	5,139.01
		พุนพิน	798.79
		มะลวน	12,434.33
		ลีเล็ด	2,767.68
		ศรีวิชัย	727.46
		หนองไทร	3,997.97
		หัวเตย	1,686.06
	เมืองสุราษฎร์ธานี	ขุนทะเล	7,488.99
		คลองนกนก	826.39
		คลองน้อย	1,519.68
		ตลาด	1,544.46
		บางกุ้ง	3,777.20
		บางชนะ	1,228.72
		บางไทร	576.88
		บางใบไม้	772.54
		บางโพธิ์	426.37
		มะขามเตี้ย	5,837.50
		วัดประดู่	6,201.59
	วิภาวดี	ตะกุกใต้	31,067.75
		ตะกุกเหนือ	50,368.99
	เวียงสระ	เขานิพันธ์	4,595.02

ที่มาข้อมูล:

- ข้อมูลค่าดัชนีความแตกต่างของความชื้น (NDWI) ช่วง 5 ปี (พ.ศ.2559 - 2563): GISTDA
- Area-Based พื้นที่เสี่ยงภัยแล้ง ปี พ.ศ. 2560: สททช
- พื้นที่เสี่ยงภัยแล้ง ช่วง 10 ปี (พ.ศ. 2550 - 2559): ปภ

พื้นที่เสี่ยงภัยแล้งน้อย เดือนพฤษภาคม ในพื้นที่สำนักงานทรัพยากรน้ำภาค 10

จังหวัด	อำเภอ	ตำบล	พื้นที่เสี่ยงน้ำท่วม (ไร่)
		คลองฉนวน	8,772.16
		ทุ่งหลวง	5,994.66
		บ้านล้อง	12,163.82
		เวียงสระ	6,718.13
รวม			9,675,409.76

ที่มาข้อมูล:

- ข้อมูลค่าดัชนีความแตกต่างของความชื้น (NDWI) ช่วง 5 ปี (พ.ศ.2559 - 2563): GISTDA
- Area-Based พื้นที่เสี่ยงภัยแล้ง ปี พ.ศ. 2560: สททช
- พื้นที่เสี่ยงภัยแล้ง ช่วง 10 ปี (พ.ศ. 2550 - 2559): ปภ

พื้นที่เสี่ยงภัยแล้งน้อย เดือนมิถุนายน ในพื้นที่สำนักงานทรัพยากรน้ำภาค 10

จังหวัด	อำเภอ	ตำบล	พื้นที่เสี่ยงน้ำท่วม (ไร่)
กระบี่	เกาะลันตา	เกาะกลาง	62,669.58
		เกาะลันตาน้อย	45,737.28
		เกาะลันตาใหญ่	29,038.19
		คลองยาง	37,128.74
		ศาลาด่าน	20,593.53
		เขาพนม	76,835.26
		เขาพนม	72,322.04
		โคกหาร	92,370.18
		พรุเตียว	102,201.73
		สินปุน	80,891.27
	คลองท่อม	หน้าเขา	106,774.42
		คลองท่อมใต้	57,576.77
		คลองท่อมเหนือ	111,305.28
		คลองพน	117,811.78
		ทรายขาว	84,334.78
		พุดินนา	108,044.11
		เพหลา	92,281.53
		ห้วยน้ำขาว	78,436.79
		เขาสวน	4,725.60
		เขาต่อ	8,059.96
	ปลายพระยา	คีรีวง	47,276.78
		ปลายพระยา	11,104.37
		กระบี่น้อย	98,786.90
		กระบี่ใหญ่	980.92
		เขาคราม	68,135.96
		เขาทอง	47,304.34
		คลองประสงค์	1,858.76
		ทับปrik	96,105.13
		ปากน้ำ	156.65
		ไสไทย	35,288.63
	ลำทับ	หนองทะเล	43,962.07
		อ่าวนาง	33,350.99
		ดินแดง	47,124.87
		ดินอุดม	35,194.67
		ทุ่งไทรทอง	49,260.96
		ลำทับ	47,844.94
		เกาะศรีบอยา	17,540.60
		คลองขนาน	72,585.44

ที่มาข้อมูล:

- ข้อมูลค่าดัชนีความแตกต่างของความชื้น (NDWI) ช่วง 5 ปี (พ.ศ.2559 - 2563): GISTDA
- Area-Based พื้นที่เสี่ยงภัยแล้ง ปี พ.ศ. 2560: สททช
- พื้นที่เสี่ยงภัยแล้ง ช่วง 10 ปี (พ.ศ. 2550 - 2559): ปภ

พื้นที่เสี่ยงภัยแล้งน้อย เดือนมิถุนายน ในพื้นที่สำนักงานทรัพยากรน้ำภาค 10

จังหวัด	อำเภอ	ตำบล	พื้นที่เสี่ยงน้ำท่วม (ไร่)
		คลองเขม้า	22,257.19
		โคกยาง	42,818.50
		ตลิ่งชัน	13,772.69
		ปากส้าย	39,264.93
		ห้วยยูง	73,876.17
		เหนือคลอง	29,213.60
	อ่าวลึก	เขาใหญ่	2,034.86
		คลองยา	53,092.18
		คลองหิน	3,607.61
		นาเหนือ	4,874.65
		บ้านกลาง	355.55
		แหลมสัก	3,985.12
		อ่าวลึกใต้	2,674.48
		อ่าวลึกละน้อย	3,524.24
		อ่าวลึกเหนือ	3,418.07
ชุมพร	ท่าแซะ	คูริง	40,548.11
		ทรัพย์อนันต์	21,179.49
		ท่าข้าม	62,961.45
		ท่าแซะ	43,509.79
		นากระตาม	31,130.50
		รับร่อ	239,880.44
		สลู	103,674.45
		สองพี่น้อง	112,094.42
		หงษ์เจริญ	130,387.16
		หินแก้ว	121,024.09
	ทุ่งตะโก	ช่องไม้แก้ว	45,878.95
		ตะโก	84,882.09
		ทุ่งตะไคร	27,379.37
		ปากตะโก	22,987.80
	ปะทิว	เขาไชยราช	91,756.08
		ชุมโค	112,102.34
		ดอนยาง	95,374.73
		ทะเลทรัพย์	3,903.49
		บางสน	28,125.79
		ปากคลอง	60,004.12
		สะพลี	38,673.65
	พะโต๊ะ	ปังหวาน	94,936.53
		ปากทรง	168,701.31

ที่มาข้อมูล:

- ข้อมูลค่าดัชนีความแตกต่างของความชื้น (NDWI) ช่วง 5 ปี (พ.ศ.2559 - 2563): GISTDA
- Area-Based พื้นที่เสี่ยงภัยแล้ง ปี พ.ศ. 2560: สททช
- พื้นที่เสี่ยงภัยแล้ง ช่วง 10 ปี (พ.ศ. 2550 - 2559): ปภ

พื้นที่เสี่ยงภัยแล้งน้อย เดือนมิถุนายน ในพื้นที่สำนักงานทรัพยากรน้ำภาค 10

จังหวัด	อำเภอ	ตำบล	พื้นที่เสี่ยงน้ำท่วม (ไร่)
		พระรักษ์	74,335.56
		พะโต๊ะ	17,352.32
	เมืองชุมพร	ขุนกระโทง	13,036.98
		ตากแดด	17,535.61
		ถ้ำสิงห์	19,978.04
		ท่าตะเภา	698.74
		ท่ายาง	2,652.02
		ทุ่งคา	45,285.14
		นาชะอัง	1,787.61
		นาทุ่ง	2,499.31
		บางลึก	24,704.39
		บางหมาก	25,609.83
		บ้านนา	124,710.51
		ปากน้ำ	12,070.35
		วังไผ่	1,761.45
		วังใหม่	64,607.33
		วิสัยเหนือ	37,077.36
		หาดทรายรี	20,252.62
		หาดพันไกร	20,161.28
	ละแม	ทุ่งควัฒ	1,289.56
		ทุ่งหลวง	5,534.49
		ละแม	13,444.06
		สวนแตง	1,694.52
	สวี	เขาค่าย	45,676.20
		เขาทะลุ	48,122.67
		ครน	81,964.43
		ด่านสวี	23,933.46
		ท่าหิน	4,857.31
		ทุ่งระยะ	7,145.52
		นาโพธิ์	24,140.90
		นาสัก	99,823.70
		ปากแพรก	1,840.16
		วิสัยใต้	64,922.75
		สวี	1,105.63
	หลังสวน	ขันเงิน	554.56
		ท่ามะพลา	10,684.23
		นาขา	45,910.59
		นาพญา	37,309.37

ที่มาข้อมูล:

- ข้อมูลค่าดัชนีความแตกต่างของความชื้น (NDWI) ช่วง 5 ปี (พ.ศ.2559 - 2563): GISTDA
- Area-Based พื้นที่เสี่ยงภัยแล้ง ปี พ.ศ. 2560: สททช
- พื้นที่เสี่ยงภัยแล้ง ช่วง 10 ปี (พ.ศ. 2550 - 2559): ปภ

พื้นที่เสี่ยงภัยแล้งน้อย เดือนมิถุนายน ในพื้นที่สำนักงานทรัพยากรน้ำภาค 10

จังหวัด	อำเภอ	ตำบล	พื้นที่เสี่ยงน้ำท่วม (ไร่)
		บางน้ำจืด	6,563.29
		บางมะพร้าว	2,583.95
		บ้านควน	8,651.64
		ปากน้ำ	4,301.15
		พ้อแดง	844.80
		วังตะกอก	7,769.17
		หลังสวน	866.42
		หาดยาย	76,287.56
		แหลมทราย	9,161.06
พังงา	กะปง	กะปง	6,812.23
		ท่านา	6,567.24
		รมณีย์	13,988.15
		เหมาะ	7,207.21
		เหล	14,242.22
	เกาะยาว	เกาะยาวน้อย	22,744.47
		เกาะยาวใหญ่	25,016.59
		พรุใน	28,045.38
	คุระบุรี	เกาะพระทอง	30,930.56
		คุระ	12,654.08
		บางวัน	15,242.05
		แม่นางขาว	8,713.05
	ตะกั่วทุ่ง	กระโสม	6,167.04
		กะไหล	6,801.46
		คลองเคียน	4,882.49
		โคกกลอย	4,478.91
		ถ้ำ	4,206.07
		ท่าอยู่	2,910.88
		หล่อลุง	3,397.61
	ตะกั่วป่า	เกาะคอเขา	6,028.92
		ศึกคัก	75,966.07
		โคกเคียน	21,436.49
		ตะกั่วป่า	3,094.45
		ตำตัว	20,100.31
		บางไทร	310.19
		บางนายสี	119,335.93
		บางม่วง	39,305.55
	ทับปุด	โคกเจริญ	2,104.69
		ถ้ำทองหลาง	1,918.43

ที่มาข้อมูล:

- ข้อมูลค่าดัชนีความแตกต่างของความชื้น (NDWI) ช่วง 5 ปี (พ.ศ.2559 - 2563): GISTDA
- Area-Based พื้นที่เสี่ยงภัยแล้ง ปี พ.ศ. 2560: สททช
- พื้นที่เสี่ยงภัยแล้ง ช่วง 10 ปี (พ.ศ. 2550 - 2559): ปภ

พื้นที่เสี่ยงภัยแล้งน้อย เดือนมิถุนายน ในพื้นที่สำนักงานทรัพยากรน้ำภาค 10

จังหวัด	อำเภอ	ตำบล	พื้นที่เสี่ยงน้ำท่วม (ไร่)
		ทับปุด	2,475.74
		บ่อแสน	2,053.76
		บางเหริยง	6,496.08
		มะรุ่ย	3,174.63
	ท้ายเหมือง	ท้ายเหมือง	72,644.42
		ทุ่งมะพร้าว	4,093.82
		นาเตย	1,790.64
		บางทอง	3,633.33
		ลำแก่น	63,628.18
		ลำลึ	5,445.07
	เมืองพังงา	เกาะปันหยี	2,502.25
		ตากแดด	4,303.82
		ถ้ำน้ำผุด	4,356.39
		ท้ายช้าง	728.37
		ทุ่งคาโงก	7,655.30
		นบปริง	3,669.92
		บางเตย	7,281.68
		ปากอ	5,583.05
		สองแพรก	7,214.67
ภูเก็ต	กะทู้	กมลา	1,687.43
		กะทู้	5,304.48
		ป่าตอง	3,413.37
	ถลาง	เชิงทะเล	4,210.57
		เทพกระษัตรี	4,835.10
		ป่าคลอก	8,304.35
		ไม้ขาว	4,994.69
		ศรีสุนทร	4,745.75
		สาคร	2,663.08
	เมืองภูเก็ต	กะรน	1,743.75
		เกาะแก้ว	5,177.33
		ฉลอง	2,944.56
		ตลาดเหนือ	963.24
		ตลาดใหญ่	2,522.50
		รัชฎา	5,941.34
		ราไวย์	2,630.73
		วิชิต	4,072.99
ระนอง	กระบุรี	จ.ป.ร.	9,093.49
		น้ำจืด	69,454.98

ที่มาข้อมูล:

- ข้อมูลค่าดัชนีความแตกต่างของความชื้น (NDWI) ช่วง 5 ปี (พ.ศ.2559 - 2563): GISTDA
- Area-Based พื้นที่เสี่ยงภัยแล้ง ปี พ.ศ. 2560: สททช
- พื้นที่เสี่ยงภัยแล้ง ช่วง 10 ปี (พ.ศ. 2550 - 2559): ปภ

พื้นที่เสี่ยงภัยแล้งน้อย เดือนมิถุนายน ในพื้นที่สำนักงานทรัพยากรน้ำภาค 10

จังหวัด	อำเภอ	ตำบล	พื้นที่เสี่ยงน้ำท่วม (ไร่)
		น้ำจืดน้อย	8,690.01
		บางใหญ่	51,059.52
		ปากจั่น	85,830.88
		มะมุ	40,890.25
		ลำเลียง	152,578.95
	กะเปอร์	กะเปอร์	88,124.32
		เขี้ยวเหลียง	1,893.82
		บางหิน	96,916.49
		บ้านนา	76,442.39
		ม่วงกลาง	2,800.99
	เมืองระนอง	เกาะพยาม	14,420.23
		เขานิเวศน์	587.11
		ทรายแดง	46,569.43
		บางนอน	39,832.86
		บางรีน	47,308.82
		ปากน้ำ	36,067.16
		ราชกรูด	122,735.94
		หงาว	88,125.50
		หาดส้มแป้น	69,474.82
	ละอุ่น	ในวงใต้	10,619.61
		ในวงเหนือ	19,595.76
		บางแก้ว	85,527.56
		บางพระใต้	14,141.75
		บางพระเหนือ	85,623.05
		ละอุ่นใต้	20,727.89
		ละอุ่นเหนือ	101,615.46
	สุขสำราญ	กำพวน	52,166.90
		นาคา	228,886.37
สุราษฎร์ธานี	กาญจนดิษฐ์	กรูด	3,628.03
		กะแดะ	1,421.50
		คลองสระ	10,996.19
		ช้างขวา	4,491.72
		ช้างซ้าย	9,941.67
		ตะเคียนทอง	4,058.27
		ท่าทอง	8,788.79
		ท่าทองใหม่	6,619.14
		ท่าอุแท	5,869.17
		ทุ่งกง	2,250.28

ที่มาข้อมูล:

- ข้อมูลค่าดัชนีความแตกต่างของความชื้น (NDWI) ช่วง 5 ปี (พ.ศ.2559 - 2563): GISTDA
- Area-Based พื้นที่เสี่ยงภัยแล้ง ปี พ.ศ. 2560: สททช
- พื้นที่เสี่ยงภัยแล้ง ช่วง 10 ปี (พ.ศ. 2550 - 2559): ปภ

พื้นที่เสี่ยงภัยแล้งน้อย เดือนมิถุนายน ในพื้นที่สำนักงานทรัพยากรน้ำภาค 10

จังหวัด	อำเภอ	ตำบล	พื้นที่เสี่ยงน้ำท่วม (ไร่)
		ทุ่งรัง	4,747.10
		ป่าร้อน	4,575.23
		พลายวาส	7,473.12
	เกาะพะงัน	เกาะเต่า	830.21
		เกาะพะงัน	4,317.57
		บ้านใต้	4,266.77
	เกาะสมุย	ตลิ่งงาม	2,633.65
		บ่อผุด	3,571.27
		มะเร็ต	15.98
		แม่น้ำ	2,733.22
		ลิปะน้อย	1,180.41
		หน้าเมือง	2,115.83
		อ่างทอง	6,556.65
	ศรีรัฐนิคม	กะเปา	6,417.52
		ถ้ำสิงขร	4,550.79
		ท่ากระดาน	1,508.55
		ท่าขนอน	10,004.11
		น้ำหัก	6,428.56
		บ้านท่าเนียบ	22,842.06
		บ้านยาง	1,042.05
		ย่านยาว	6,593.08
	เคียนซา	เขาตอก	6,735.67
		เคียนซา	49,193.79
		บ้านเสด็จ	24,540.95
		พ่วงพรมคร	24,826.59
		อรัญคามวารี	59,151.06
	ชัยบุรี	คลองน้อย	7,444.99
		ชัยบุรี	7,718.40
		ไทรทอง	6,965.07
		สองแพรก	5,076.97
	ไชยา	ตลาดไชยา	1,145.02
		ตะกรบ	3,126.14
		ทุ่ง	2,400.37
		ปากหมาก	14,632.46
		ป่าเว	3,694.69
		พุมเรียง	5,711.85
		โมถ่าย	7,649.11
		เลม็ด	2,439.94

ที่มาข้อมูล:

- ข้อมูลค่าดัชนีความแตกต่างของความชื้น (NDWI) ช่วง 5 ปี (พ.ศ.2559 - 2563): GISTDA
- Area-Based พื้นที่เสี่ยงภัยแล้ง ปี พ.ศ. 2560: สททช
- พื้นที่เสี่ยงภัยแล้ง ช่วง 10 ปี (พ.ศ. 2550 - 2559): ปภ

พื้นที่เสี่ยงภัยแล้งน้อย เดือนมิถุนายน ในพื้นที่สำนักงานทรัพยากรน้ำภาค 10

จังหวัด	อำเภอ	ตำบล	พื้นที่เสี่ยงน้ำท่วม (ไร่)
		เวียง	2,163.12
	ดอนสัก	ชลคราม	3,396.12
		ไชยคราม	3,503.83
		ดอนสัก	13,479.57
		ปากแพรก	6,292.66
	ท่าฉาง	เขาถ่าน	4,437.33
		คลองไทร	6,429.15
		ท่าเคย	7,446.75
		ท่าฉาง	1,748.40
		ปากฉลุย	63,191.79
		เสียด	8,162.68
	ท่าชนะ	คลองพา	12,635.31
		คันธุลี	11,048.52
		ท่าชนะ	1,435.58
		ประสงค์	26,123.42
		วัง	4,502.82
		สมอทอง	5,735.17
	บ้านตาขุน	เขาพัง	252,520.22
		เขาวง	2,930.50
		พรุไทย	1,833.41
		พะแสง	3,840.55
	บ้านนาเดิม	ทรัพย์ทวี	6,236.16
		ท่าเรือ	1,789.85
		นาไต้	2,845.52
		บ้านนา	5,380.18
	บ้านนาสาร	คลองปราบ	1,955.77
		ควนศรี	3,920.11
		ควนสุบรรณ	1,248.97
		ท่าชี	3,659.51
		หุ้งเตา	4,132.74
		หุ้งเตาใหม่	9,131.51
		นาสาร	2,813.39
		น้ำพุ	2,051.30
		พรุพี	4,856.14
		เพิ่มพูนทรัพย์	8,215.55
		ลำพูน	11,202.90
	พนม	คลองชะอุ่น	12,616.78
		คลองศก	61,733.78

ที่มาข้อมูล:

- ข้อมูลค่าดัชนีความแตกต่างของความชื้น (NDWI) ช่วง 5 ปี (พ.ศ.2559 - 2563): GISTDA
- Area-Based พื้นที่เสี่ยงภัยแล้ง ปี พ.ศ. 2560: สททช
- พื้นที่เสี่ยงภัยแล้ง ช่วง 10 ปี (พ.ศ. 2550 - 2559): ปภ

พื้นที่เสี่ยงภัยแล้งน้อย เดือนมิถุนายน ในพื้นที่สำนักงานทรัพยากรน้ำภาค 10

จังหวัด	อำเภอ	ตำบล	พื้นที่เสี่ยงน้ำท่วม (ไร่)
		ต้นยวน	5,331.55
		พนม	5,744.33
		พลูเถื่อน	19,120.44
		พังกาญจน์	3,169.58
	พระแสง	ไทรซิง	8,465.69
		ไทรโสภา	6,633.95
		บางสวรรค์	9,768.02
		สาकु	4,590.88
		สินเจริญ	10,186.92
		สินปูน	5,534.70
		อปีน	8,792.47
	พุนพิน	กรูด	12,729.76
		เขาหัวควาย	7,850.23
		ตะปาน	16,176.60
		ท่าข้าม	6,442.21
		ท่าโรงช้าง	38,556.64
		ท่าสะท้อน	1,949.69
		น้ำรอบ	1,550.34
		บางงอน	4,243.68
		บางเดือน	20,344.61
		บางมะเดื่อ	2,091.19
		พุนพิน	313.87
		มะลวน	6,597.56
		ลีเล็ด	5,035.40
		ศรีวิชัย	1,012.68
		หนองไทร	1,335.35
		หัวเตย	1,893.29
	เมืองสุราษฎร์ธานี	ขุนทะเล	10,116.29
		คลองฉนาก	2,073.30
		คลองน้อย	2,302.63
		ตลาด	1,931.73
		บางกุ้ง	6,247.61
		บางชนะ	1,475.25
		บางไทร	397.56
		บางใบไม้	1,459.10
		บางโพธิ์	1,826.03
		มะขามเตี้ย	7,244.02
		วัดประดู่	5,294.57

ที่มาข้อมูล:

- ข้อมูลค่าดัชนีความแตกต่างของความชื้น (NDWI) ช่วง 5 ปี (พ.ศ.2559 - 2563): GISTDA
- Area-Based พื้นที่เสี่ยงภัยแล้ง ปี พ.ศ. 2560: สททช
- พื้นที่เสี่ยงภัยแล้ง ช่วง 10 ปี (พ.ศ. 2550 - 2559): ปภ

พื้นที่เสี่ยงภัยแล้งน้อย เดือนมิถุนายน ในพื้นที่สำนักงานทรัพยากรน้ำภาค 10

จังหวัด	อำเภอ	ตำบล	พื้นที่เสี่ยงน้ำท่วม (ไร่)
	วิภาวดี	ตะกุกใต้	17,708.73
		ตะกุกเหนือ	24,763.36
	เวียงสระ	เขานิพันธ์	7,658.57
		คลองฉนวน	8,477.20
		ทุ่งหลวง	8,067.05
		บ้านส้อง	8,900.39
		เวียงสระ	4,680.04
รวม			9,260,918.41

ที่มาข้อมูล:

- ข้อมูลค่าดัชนีความแตกต่างของความชื้น (NDWI) ช่วง 5 ปี (พ.ศ.2559 - 2563): GISTDA
- Area-Based พื้นที่เสี่ยงภัยแล้ง ปี พ.ศ. 2560: สททช
- พื้นที่เสี่ยงภัยแล้ง ช่วง 10 ปี (พ.ศ. 2550 - 2559): ปภ

พื้นที่เสี่ยงภัยแล้งน้อย เดือนกรกฎาคม ในพื้นที่สำนักงานทรัพยากรน้ำภาค 10

จังหวัด	อำเภอ	ตำบล	พื้นที่เสี่ยงน้ำท่วม (ไร่)
กระบี่	เกาะลันตา	เกาะกลาง	62,682.06
		เกาะลันตาน้อย	45,798.63
		เกาะลันตาใหญ่	28,827.56
		คลองยาง	36,915.70
		ศาลาด่าน	20,593.53
	เขาพนม	เขาดิน	76,835.26
		เขาพนม	72,322.04
		โคกหาร	92,370.18
		พรุเตียว	102,201.73
		สินปุน	80,891.27
		หน้าเขา	106,774.42
	คลองท่อม	คลองท่อมใต้	57,576.77
		คลองท่อมเหนือ	111,305.28
		คลองพน	117,796.24
		ทรายขาว	84,454.26
		พุดินนา	108,044.11
		เพหลา	92,281.53
		ห้วยน้ำขาว	78,436.79
	ปลายพระยา	เขาเขน	3,610.32
		เขาต่อ	5,298.06
		คีรีวง	47,276.78
		ปลายพระยา	11,104.81
	เมืองกระบี่	กระบี่น้อย	98,786.90
		กระบี่ใหญ่	1,615.99
		เขาคราม	68,135.96
		เขาทอง	47,304.34
		คลองประสงค์	1,793.63
		ทับปrik	96,105.13
		ปากน้ำ	417.72
		ไสไทย	35,288.63
		หนองทะเล	43,962.07
		อ่าวนาง	33,355.97
	ลำทับ	ดินแดง	47,124.87
		ดินอุดม	35,194.67
		ทุ่งไทรทอง	49,260.96
		ลำทับ	47,844.94
	เหนือคลอง	เกาะศรีบอยา	17,688.19
		คลองขนาน	72,585.44

ที่มาข้อมูล:

- ข้อมูลค่าดัชนีความแตกต่างของความชื้น (NDWI) ช่วง 5 ปี (พ.ศ.2559 - 2563): GISTDA
- Area-Based พื้นที่เสี่ยงภัยแล้ง ปี พ.ศ. 2560: สททช
- พื้นที่เสี่ยงภัยแล้ง ช่วง 10 ปี (พ.ศ. 2550 - 2559): ปก

พื้นที่เสี่ยงภัยแล้งน้อย เดือนกรกฎาคม ในพื้นที่สำนักงานทรัพยากรน้ำภาค 10

จังหวัด	อำเภอ	ตำบล	พื้นที่เสี่ยงน้ำท่วม (ไร่)
		คลองเขม้า	22,257.19
		โคกยาง	42,818.50
		ตลิ่งชัน	13,772.69
		ปากส้าย	39,264.93
		ห้วยยูง	73,876.17
		เหนือคลอง	29,213.60
	อ่าวลึก	เขาใหญ่	3,134.47
		คลองยา	53,092.18
		คลองหิน	3,969.68
		นาเหนือ	2,091.40
		บ้านกลาง	283.12
		แหลมสัก	4,733.24
		อ่าวลึกใต้	2,515.46
		อ่าวลึกละน้อย	4,125.07
		อ่าวลึกเหนือ	2,033.49
ชุมพร	ท่าแซะ	คูริง	40,548.11
		ทรัพย์อนันต์	21,179.49
		ท่าข้าม	62,961.45
		ท่าแซะ	43,509.79
		นากระตาม	31,130.50
		รับร่อ	239,880.44
		สลูย	103,674.45
		สองพี่น้อง	112,094.42
		หงษ์เจริญ	130,387.16
		หินแก้ว	121,024.09
	ทุ่งตะโก	ช่องไม้แก้ว	45,878.95
		ตะโก	84,882.09
		ทุ่งตะไคร	27,379.37
		ปากตะโก	22,919.36
	ปะทิว	เขาไชยราช	91,756.08
		ชุมโค	112,164.74
		ดอนยาง	95,374.73
		ทะเลทรัพย์	2,527.19
		บางสน	28,125.79
		ปากคลอง	60,004.12
		สะพลี	38,673.79
	พะโต๊ะ	ปังหวาน	94,936.53
		ปากทรง	168,701.31

ที่มาข้อมูล:

- ข้อมูลค่าดัชนีความแตกต่างของความชื้น (NDWI) ช่วง 5 ปี (พ.ศ.2559 - 2563): GISTDA
- Area-Based พื้นที่เสี่ยงภัยแล้ง ปี พ.ศ. 2560: สททช
- พื้นที่เสี่ยงภัยแล้ง ช่วง 10 ปี (พ.ศ. 2550 - 2559): ปก

พื้นที่เสี่ยงภัยแล้งน้อย เดือนกรกฎาคม ในพื้นที่สำนักงานทรัพยากรน้ำภาค 10

จังหวัด	อำเภอ	ตำบล	พื้นที่เสี่ยงน้ำท่วม (ไร่)
		พระรักษ์	74,335.56
		พะโต๊ะ	17,282.74
	เมืองชุมพร	ขุนกระโทง	13,036.98
		ตากแดด	17,535.61
		ถ้ำสิงห์	19,978.04
		ท่าตะเภา	791.44
		ท่ายาง	1,923.74
		ทุ่งคา	45,285.14
		นาชะอัง	626.26
		นาทุ่ง	1,248.99
		บางลึก	24,704.39
		บางหมาก	25,609.83
		บ้านนา	124,710.51
		ปากน้ำ	11,979.14
		วังไผ่	1,099.78
		วังใหม่	64,607.33
		วิสัยเหนือ	37,077.36
		หาดทรายรี	20,315.00
		หาดพันไกร	20,161.28
	ละแม	ทุ่งควัฒ	1,930.81
		ทุ่งหลวง	2,945.53
		ละแม	9,016.52
		สวนแตง	2,376.56
	สวี	เขาค่าย	45,676.20
		เขาทะลุ	48,122.67
		ครน	81,964.43
		ด่านสวี	23,848.77
		ท่าหิน	2,688.30
		ทุ่งระยะ	6,999.73
		นาโพธิ์	24,140.90
		นาสัก	99,823.70
		ปากแพรก	777.40
		วิสัยใต้	64,922.75
		สวี	934.08
	หลังสวน	ขันเงิน	1,195.85
		ท่ามะพละ	10,684.23
		นาขา	45,910.59
		นาพญา	37,309.37

ที่มาข้อมูล:

- ข้อมูลค่าดัชนีความแตกต่างของความชื้น (NDWI) ช่วง 5 ปี (พ.ศ.2559 - 2563): GISTDA
- Area-Based พื้นที่เสี่ยงภัยแล้ง ปี พ.ศ. 2560: สททช
- พื้นที่เสี่ยงภัยแล้ง ช่วง 10 ปี (พ.ศ. 2550 - 2559): ปก

พื้นที่เสี่ยงภัยแล้งน้อย เดือนกรกฎาคม ในพื้นที่สำนักงานทรัพยากรน้ำภาค 10

จังหวัด	อำเภอ	ตำบล	พื้นที่เสี่ยงน้ำท่วม (ไร่)
		บางน้ำจืด	4,725.97
		บางมะพร้าว	1,952.51
		บ้านควน	5,463.10
		ปากน้ำ	4,301.15
		พ้อแดง	400.89
		วังตะกอก	4,016.95
		หลังสวน	866.42
		หาดยาย	76,287.56
		แหลมทราย	9,161.06
พังงา	กะปง	กะปง	2,463.36
		ท่านา	3,294.50
		รมณีย์	8,995.87
		เหมาะ	2,850.34
		เหล	9,303.69
	เกาะยาว	เกาะยาวน้อย	22,876.06
		เกาะยาวใหญ่	24,975.64
		พรุใน	27,966.12
	คุระบุรี	เกาะพระทอง	30,333.00
		คุระ	8,069.07
		บางวัน	12,038.59
		แม่นางขาว	7,191.40
	ตะกั่วทุ่ง	กระโสม	2,451.17
		กะไหล	5,297.88
		คลองเคียน	3,591.70
		โคกกลอย	3,713.94
		ถ้ำ	1,751.47
		ท่าอยู่	1,810.58
		หล่อลุง	4,804.15
	ตะกั่วป่า	เกาะคอเขา	7,224.11
		ศึกคัก	75,897.91
		โคกเคียน	21,436.49
		ตะกั่วป่า	3,094.45
		ดาดัว	20,100.31
		บางไทร	1,191.49
		บางนายสี	119,368.57
		บางม่วง	39,305.55
	ทับปุด	โคกเจริญ	1,045.46
		ถ้ำทองหลาง	1,910.03

ที่มาข้อมูล:

- ข้อมูลค่าดัชนีความแตกต่างของความชื้น (NDWI) ช่วง 5 ปี (พ.ศ.2559 - 2563): GISTDA
- Area-Based พื้นที่เสี่ยงภัยแล้ง ปี พ.ศ. 2560: สททช
- พื้นที่เสี่ยงภัยแล้ง ช่วง 10 ปี (พ.ศ. 2550 - 2559): ปภ

พื้นที่เสี่ยงภัยแล้งน้อย เดือนกรกฎาคม ในพื้นที่สำนักงานทรัพยากรน้ำภาค 10

จังหวัด	อำเภอ	ตำบล	พื้นที่เสี่ยงน้ำท่วม (ไร่)
		ทับปุด	2,090.75
		บ่อแสน	2,505.16
		บางเหริยง	3,918.67
		มะรุ่ย	3,907.53
	ท้ายเหมือง	ท้ายเหมือง	72,644.42
		ทุ่งมะพร้าว	2,907.28
		นาเตย	2,465.83
		บางทอง	1,158.79
		ลำแก่น	63,628.18
		ลำลี	2,031.78
	เมืองพังงา	เกาะปันหยี	2,500.12
		ตากแดด	2,831.08
		ถ้ำน้ำผุด	1,714.80
		ท้ายช้าง	89.82
		ทุ่งคาโงก	5,813.94
		นบปริง	3,997.85
		บางเตย	7,051.19
		ปากอ	2,003.16
		สองแพรก	5,817.73
ภูเก็ต	กะทู้	กมลา	1,885.89
		กะทู้	2,840.79
		ป่าตอง	2,911.94
	ถลาง	เชิงทะเล	3,378.62
		เทพกระษัตรี	3,331.80
		ป่าคลอก	6,725.22
		ไม้ขาว	2,920.71
		ศรีสุนทร	6,315.47
		สาคร	1,806.43
	เมืองภูเก็ต	กะรน	1,862.51
		เกาะแก้ว	2,354.72
		ฉลอง	1,721.73
		ตลาดเหนือ	868.42
		ตลาดใหญ่	1,106.40
		รัชฎา	2,838.97
		ราไวย์	2,719.90
		วิชิต	2,773.52
ระนอง	กระบุรี	จ.ป.ร.	15,544.08
		น้ำจืด	69,454.98

ที่มาข้อมูล:

- ข้อมูลค่าดัชนีความแตกต่างของความชื้น (NDWI) ช่วง 5 ปี (พ.ศ.2559 - 2563): GISTDA
- Area-Based พื้นที่เสี่ยงภัยแล้ง ปี พ.ศ. 2560: สททช
- พื้นที่เสี่ยงภัยแล้ง ช่วง 10 ปี (พ.ศ. 2550 - 2559): ปภ

พื้นที่เสี่ยงภัยแล้งน้อย เดือนกรกฎาคม ในพื้นที่สำนักงานทรัพยากรน้ำภาค 10

จังหวัด	อำเภอ	ตำบล	พื้นที่เสี่ยงน้ำท่วม (ไร่)
		น้ำจืดน้อย	8,690.01
		บางใหญ่	51,059.52
		ปากจั่น	85,830.88
		มะมุ	40,890.25
		ลำเลียง	152,578.95
	กะเปอร์	กะเปอร์	88,124.32
		เขี้ยวเหลียง	835.08
		บางหิน	96,916.49
		บ้านนา	76,442.39
		ม่วงกลาง	2,592.86
	เมืองระนอง	เกาะพยาม	15,096.14
		เขานิเวศน์	659.99
		ทรายแดง	46,569.43
		บางนอน	39,832.86
		บางรีน	47,308.82
		ปากน้ำ	36,067.16
		ราชกรูด	123,252.56
		หงาว	88,155.87
		หาดส้มแป้น	69,474.82
	ละอุ่น	ในวงใต้	10,619.61
		ในวงเหนือ	19,595.76
		บางแก้ว	85,527.56
		บางพระใต้	14,141.75
		บางพระเหนือ	85,623.05
		ละอุ่นใต้	20,727.89
		ละอุ่นเหนือ	101,615.46
	สุขสำราญ	กำพวน	52,651.74
		นาคา	229,053.89
สุราษฎร์ธานี	กาญจนดิษฐ์	กรูด	7,430.72
		กะแดะ	370.56
		คลองสระ	13,073.06
		ช้างขวา	4,287.77
		ช้างซ้าย	8,663.24
		ตะเคียนทอง	2,109.53
		ท่าทอง	10,482.62
		ท่าทองใหม่	4,150.75
		ท่าอุแท	9,343.61
		ทุ่งกง	4,248.20

ที่มาข้อมูล:

- ข้อมูลค่าดัชนีความแตกต่างของความชื้น (NDWI) ช่วง 5 ปี (พ.ศ.2559 - 2563): GISTDA
- Area-Based พื้นที่เสี่ยงภัยแล้ง ปี พ.ศ. 2560: สททช
- พื้นที่เสี่ยงภัยแล้ง ช่วง 10 ปี (พ.ศ. 2550 - 2559): ปภ

พื้นที่เสี่ยงภัยแล้งน้อย เดือนกรกฎาคม ในพื้นที่สำนักงานทรัพยากรน้ำภาค 10

จังหวัด	อำเภอ	ตำบล	พื้นที่เสี่ยงน้ำท่วม (ไร่)
		ทุ่งรัง	4,598.23
		ป่าร้อน	6,932.59
		พลายวาส	8,942.71
	เกาะพะงัน	เกาะเต่า	1,615.35
		เกาะพะงัน	3,230.83
		บ้านใต้	1,964.70
	เกาะสมุย	ตลิ่งงาม	3,151.24
		บ่อผุด	3,343.25
		มะเร็ต	757.26
		แม่น้ำ	2,234.05
		ลิปะน้อย	938.72
		หน้าเมือง	1,066.77
		อ่างทอง	5,901.46
	ศรีรัฐนิคม	กะเปา	5,162.08
		ถ้ำสิงขร	4,708.35
		ท่ากระดาน	1,671.62
		ท่าขนอน	6,999.17
		น้ำหัก	5,415.20
		บ้านท่าเนียน	20,071.57
		บ้านยาง	1,081.10
		ย่านยาว	4,697.02
	เคียนซา	เขาตอก	5,319.08
		เคียนซา	49,193.79
		บ้านเสด็จ	27,673.48
		พ่วงพรมคร	14,463.53
		อรัญคามวารี	59,151.06
	ชัยบุรี	คลองน้อย	4,811.89
		ชัยบุรี	6,074.66
		ไทรทอง	6,027.06
		สองแพรก	7,631.74
	ไชยา	ตลาดไชยา	917.47
		ตะกรบ	2,926.04
		ทุ่ง	2,653.38
		ปากหมาก	18,847.92
		ป่าเว	3,310.59
		พุมเรียง	5,984.97
		โมถ่าย	11,054.80
		เลม็ด	2,874.47

ที่มาข้อมูล:

- ข้อมูลค่าดัชนีความแตกต่างของความชื้น (NDWI) ช่วง 5 ปี (พ.ศ.2559 - 2563): GISTDA
- Area-Based พื้นที่เสี่ยงภัยแล้ง ปี พ.ศ. 2560: สททช
- พื้นที่เสี่ยงภัยแล้ง ช่วง 10 ปี (พ.ศ. 2550 - 2559): ปก

พื้นที่เสี่ยงภัยแล้งน้อย เดือนกรกฎาคม ในพื้นที่สำนักงานทรัพยากรน้ำภาค 10

จังหวัด	อำเภอ	ตำบล	พื้นที่เสี่ยงน้ำท่วม (ไร่)
		เวียง	1,768.14
	ดอนสัก	ชลคราม	4,685.75
		ไชยคราม	3,231.22
		ดอนสัก	9,501.07
		ปากแพรก	6,706.17
	ท่าฉาง	เขาถ่าน	3,794.65
		คลองไทร	7,958.30
		ท่าเคย	7,146.56
		ท่าฉาง	2,716.99
		ปากฉลุย	42,584.44
		เสียด	6,713.27
	ท่าชนะ	คลองพา	11,041.70
		คันธุลี	10,683.13
		ท่าชนะ	1,083.68
		ประสงค์	18,181.59
		วัง	2,754.68
		สมอทอง	3,268.47
	บ้านตาขุน	เขาพัง	217,962.94
		เขาวง	3,511.07
		พรุไทย	2,052.47
		พะแสง	2,781.73
	บ้านนาเดิม	ทรัพย์ทวี	6,077.72
		ท่าเรือ	3,085.09
		นาไต้	2,284.75
		บ้านนา	6,771.54
	บ้านนาสาร	คลองปราบ	2,479.78
		ควนศรี	3,672.71
		ควนสุบรรณ	1,940.18
		ท่าชี	2,324.23
		หุ้งเตา	6,279.89
		หุ้งเตาใหม่	7,790.57
		นาสาร	3,861.80
		น้ำพุ	609.02
		พรุพี	6,881.42
		เพิ่มพูนทรัพย์	4,255.74
		ลำพูน	5,755.16
	พนม	คลองชะอุ่น	10,220.19
		คลองศก	43,421.60

ที่มาข้อมูล:

- ข้อมูลค่าดัชนีความแตกต่างของความชื้น (NDWI) ช่วง 5 ปี (พ.ศ.2559 - 2563): GISTDA
- Area-Based พื้นที่เสี่ยงภัยแล้ง ปี พ.ศ. 2560: สททช
- พื้นที่เสี่ยงภัยแล้ง ช่วง 10 ปี (พ.ศ. 2550 - 2559): ปภ

พื้นที่เสี่ยงภัยแล้งน้อย เดือนกรกฎาคม ในพื้นที่สำนักงานทรัพยากรน้ำภาค 10

จังหวัด	อำเภอ	ตำบล	พื้นที่เสี่ยงน้ำท่วม (ไร่)
		ต้นยวน	8,025.91
		พนม	4,805.13
		พลุเถื่อน	9,350.63
		พังกาญจน์	2,810.86
	พระแสง	ไทรซิง	7,907.94
		ไทรโสภา	7,371.88
		บางสวรรค์	8,682.13
		สาคุ	3,475.42
		สินเจริญ	7,003.96
		สินปูน	4,232.43
		อปีน	2,919.85
	พุนพิน	กรูด	11,709.20
		เขาหัวควาย	7,467.56
		ตะปาน	9,501.53
		ท่าข้าม	6,059.10
		ท่าโรงช้าง	38,556.64
		ท่าสะท้อน	2,440.78
		น้ำรอบ	1,151.05
		บางงอน	5,456.15
		บางเดือน	20,344.61
		บางมะเดื่อ	3,613.61
		พุนพิน	1,003.96
		มะลวน	9,988.31
		ลีเล็ด	5,014.71
		ศรีวิชัย	1,192.68
		หนองไทร	2,103.75
		ห้วยเตย	1,169.50
	เมืองสุราษฎร์ธานี	ขุนทะเล	8,359.17
		คลองฉนาก	1,417.28
		คลองน้อย	1,197.07
		ตลาด	1,495.04
		บางกุ้ง	4,283.78
		บางชนะ	1,670.27
		บางไทร	292.02
		บางใบไม้	585.83
		บางโพธิ์	2,248.76
		มะขามเตี้ย	6,843.14
		วัดประดู่	5,094.33

ที่มาข้อมูล:

- ข้อมูลค่าดัชนีความแตกต่างของความชื้น (NDWI) ช่วง 5 ปี (พ.ศ.2559 - 2563): GISTDA
- Area-Based พื้นที่เสี่ยงภัยแล้ง ปี พ.ศ. 2560: สทนช
- พื้นที่เสี่ยงภัยแล้ง ช่วง 10 ปี (พ.ศ. 2550 - 2559): ปก

พื้นที่เสี่ยงภัยแล้งน้อย เดือนกรกฎาคม ในพื้นที่สำนักงานทรัพยากรน้ำภาค 10

จังหวัด	อำเภอ	ตำบล	พื้นที่เสี่ยงน้ำท่วม (ไร่)
	วิภาวดี	ตะกุกใต้	10,602.39
		ตะกุกเหนือ	14,904.47
	เวียงสระ	เขานิพันธ์	6,347.25
		คลองฉนวน	5,989.93
		ทุ่งหลวง	4,503.61
		บ้านส้อง	8,814.79
		เวียงสระ	4,642.22
รวม			9,002,288.41

ที่มาข้อมูล:

- ข้อมูลค่าดัชนีความแตกต่างของความชื้น (NDWI) ช่วง 5 ปี (พ.ศ.2559 - 2563): GISTDA
- Area-Based พื้นที่เสี่ยงภัยแล้ง ปี พ.ศ. 2560: สททช
- พื้นที่เสี่ยงภัยแล้ง ช่วง 10 ปี (พ.ศ. 2550 - 2559): ปภ

ภาคผนวก 3

ความพร้อมด้านสถานีตรวจวัดสถานการณ์น้ำ

(สถานี Early Warning ไทรมมาตร กล้อง CCTV และสถานีอุตุ-อุทกวิทยา)

การตรวจสอบความพร้อมสถานีเตือนภัยน้ำหลาก - ดินถล่ม (Early Warning System) 2565

สำนักงานทรัพยากรน้ำภาค 10 จ.สุราษฎร์ธานี

วันที่สำรวจ 14 มีนาคม 2565

ลำดับ	สถานี	บ้าน	หมู่	ตำบล	อำเภอ	จังหวัด	กลุ่มน้ำหลัก	กลุ่มน้ำสาขา	UTM N	UTM E	Lat_y	Long_x	ปีที่ติดตั้ง	ประเภทสถานี	สภาพการใช้งาน	เบอร์โทรศัพท์	ประเภทบ้าน	ชื่อผู้รู้	เบอร์โทรผู้รู้	หมายเหตุ
1	STN0005	บ้านบามาศ	12	รับร้อ	ท่าชนะ	ชุมพร	ภาคใต้ฝั่งตะวันออก	2101; คลองท่าตะเภา	1,186,458	498,313	10.733005	98.984571	2548		ใช้งานได้		สถานีหลัก	นายชัยรัตน์ จันทร์ทอง	089-8713351	
2	STN0006	บ้านทุ่งกระพือทอง	5	ศรีง	ท่าชนะ	ชุมพร	ภาคใต้ฝั่งตะวันออก	2101; คลองท่าตะเภา	1,185,601	514,763	10.725226	99.135014	2548		ใช้งานได้		สถานีหลัก	นายสวัสดิ์ ศรีสุข	086-1612418	
3	STN0215	บ้านธรรมเจริญ	10	หงษ์เจริญ	ท่าชนะ	ชุมพร	ภาคใต้ฝั่งตะวันออก	2101; คลองท่าตะเภา	1,200,366	510,970	10.858775	99.100370	2551		ใช้งานได้		สถานีหลัก	นายยศพล โปร่งใจ	096 2927086	
4	STN0225	บ้านรุ่งเรือง	20	ละแม	ละแม	ชุมพร	ภาคใต้ฝั่งตะวันออก	2104; ภาคใต้ฝั่งตะวันออกส่วนที่ 2	1,077,201	494,380	9.744833	98.948760	2551		ใช้งานได้		สถานีหลัก	น.ส.อริยา บุญผ่อง	085-7945875	
5	STN0489	บ้านเนินสำลี	4	สะพลี	ปะทิว	ชุมพร	ภาคใต้ฝั่งตะวันออก	2102; ภาคใต้ฝั่งตะวันออกตอนบน	1,172,377	529,036	10.605542	99.265443	2553(SP2)		ใช้งานได้		สถานีหลัก	นายณัฐพล พิทยมณฑล	08-8384-7109	
6	STN0490	บ้านหนองจระเข้	5	นาะอึง	เมืองชุมพร	ชุมพร	ภาคใต้ฝั่งตะวันออก	2101; คลองท่าตะเภา	1,167,147	527,225	10.558255	99.248849	2553(SP2)		ใช้งานได้		สถานีหลัก	นายอริยญา สุตราม	089-5883572	
7	STN0491	บ้านหัวเมือ	13	นาขา	หลังสวน	ชุมพร	ภาคใต้ฝั่งตะวันออก	2102; ภาคใต้ฝั่งตะวันออกตอนบน	1,108,679	492,127	10.029536	98.928157	2553(SP2)		ใช้การไม่ได้		สถานีหลัก	นายปารมย์ จันทร์สุข	089-5883572	TOT 172.21.0.73
8	STN0492	บ้านหินช้างสี	13	วังตะกอก	หลังสวน	ชุมพร	ภาคใต้ฝั่งตะวันออก	2103; คลองหลังสวน	1,104,711	498,280	9.993655	98.984306	2553(SP2)		ใช้การไม่ได้		สถานีหลัก	น.ส.สุนิสา เหล็กทอง	08-5474-2277	
9	STN0493	บ้านเขาแน	11	วังตะกอก	หลังสวน	ชุมพร	ภาคใต้ฝั่งตะวันออก	2103; คลองหลังสวน	1,105,813	503,249	10.003621	99.029646	2553(SP2)		ใช้งานได้		สถานีหลัก	นายสมุณ สงะอะ	08-6106-1688	
10	STN0494	บ้านเขาเน	10	ตะโก	ทุ่งตะโก	ชุมพร	ภาคใต้ฝั่งตะวันออก	2102; ภาคใต้ฝั่งตะวันออกตอนบน	1,114,053	496,044	10.078148	98.963895	2553(SP2)		ใช้การไม่ได้		สถานีหลัก	นายเจ็ดศักดิ์ รุ่งชะว	08-0878-4697	ToT 172.21.0.128
11	STN0495	บ้านวังทอง	8	ทะเลพริ้ว	ปะทิว	ชุมพร	ภาคใต้ฝั่งตะวันออก	2101; คลองท่าตะเภา	1,187,839	530,049	10.745374	99.274829	2553(SP2)		ใช้งานได้		สถานีหลัก	นายชาญชัย แฉ่งจกาส	089-5901748	
12	STN0571	บ้านพิฆาล	20	รับร้อ	ท่าชนะ	ชุมพร	ภาคใต้ฝั่งตะวันออก	2101; คลองท่าตะเภา	1,193,434	497,540	10.796097	98.977497	2553		ใช้งานได้		สถานีหลัก	นายไชยเชษฐ์ ศิริสุทธิโชชน์	08-5691-8944	
13	STN0572	บ้านบางหมาก	18	รับร้อ	ท่าชนะ	ชุมพร	ภาคใต้ฝั่งตะวันออก	2101; คลองท่าตะเภา	1,191,279	505,072	10.776604	99.046394	2553		ใช้งานได้		สถานีหลัก	นายสามารถ เป็ยศรี(สมบุ.)	081-7479340	
14	STN0573	บ้านหนองปลา	7	ท่าหิน	สวี	ชุมพร	ภาคใต้ฝั่งตะวันออก	2102;ภาคใต้ฝั่งตะวันออกตอนบน	1,130,150	516,932	10.223702	99.154602	2553		ใช้งานได้		สถานีหลัก	นายโสภณ บัณเฑ	087-2713513	
15	STN0574	บ้านห้วยแก้ว	10	นาสัก	สวี	ชุมพร	ภาคใต้ฝั่งตะวันออก	2102;ภาคใต้ฝั่งตะวันออกตอนบน	1,119,354	494,544	10.126091	98.950198	2553		ใช้งานได้		สถานีหลัก	นายทองสุข พิพัฒนอก	084-4437097	
16	STN0575	บ้านโคกช้าง	7	ทุ่งควา	ละแม	ชุมพร	ภาคใต้ฝั่งตะวันออก	2104;ภาคใต้ฝั่งตะวันออกส่วนที่2	1,080,967	495,460	9.778897	98.956603	2553		ใช้งานได้		สถานีหลัก	นายเกียรติพงษ์ พิทักษ์ปรัชญากุล	08-4745-8506	
17	STN0723	บ้านโคกหัวพัน	13	นาผญา	หลังสวน	ชุมพร	ภาคใต้ฝั่งตะวันออก	2103; คลองหลังสวน	1,091,454	511,641	9.873734	99.106177	2554		ใช้งานได้		สถานีหลัก	นายไพบูลย์ บุญฤ	08-9882-3545	
18	STN0724	บ้านหัวเขาท่ากอ	6	บางมะพร้าว	หลังสวน	ชุมพร	ภาคใต้ฝั่งตะวันออก	2103; คลองหลังสวน	1,099,957	513,394	9.950635	99.122195	2554		ใช้งานได้		สถานีหลัก	นายวสันต์ ทองประเสริฐ	08 3550 7175	
19	STN0725	บ้านช้างป	9	พระวิทย์	พะโต๊ะ	ชุมพร	ภาคใต้ฝั่งตะวันออก	2103; คลองหลังสวน	1,088,805	490,859	9.849781	98.916631	2554		ใช้งานได้		สถานีหลัก	นายอุบล อังสยัต	08 1054 8354	
20	STN0726	บ้านห้วยใหญ่	8	ช่องไม้แก้ว	ทุ่งตะโก	ชุมพร	ภาคใต้ฝั่งตะวันออก	2503; ภาคใต้ฝั่งตะวันตกตอนบน	1,118,332	501,919	10.116851	99.017516	2554		ใช้งานได้		สถานีหลัก	นายไพบูลย์ ลิขิต	08 0527 4242	
21	STN0727	บ้านหนองบอน	5	เขาพลู	สวี	ชุมพร	ภาคใต้ฝั่งตะวันออก	2503; ภาคใต้ฝั่งตะวันตกตอนบน	1,129,024	490,797	10.213544	98.915972	2554		ใช้งานได้		สถานีหลัก	นายสมพรวิง แฉ่งเสียงดัง	087 4741719	
22	STN0728	บ้านวังประติษฐ์	10	เขาชัย	สวี	ชุมพร	ภาคใต้ฝั่งตะวันออก	2503; ภาคใต้ฝั่งตะวันตกตอนบน	1,115,692	487,859	10.092955	98.889188	2554		ใช้งานได้		สถานีหลัก	นายรังนุดี ลิลา	08 4757 8244	
23	STN0729	บ้านบึงเจ็ว	1	สวนแสง	ละแม	ชุมพร	ภาคใต้ฝั่งตะวันออก	2104;ภาคใต้ฝั่งตะวันออกส่วนที่ 2	1,076,551	511,108	9.738943	99.101275	2554		ใช้งานได้		สถานีหลัก	นายวิชาญ กล่อมเสถียร	082 4173541	
24	STN0798	บ้านห้วยลำสี	17	บ้านควน	หลังสวน	ชุมพร	ภาคใต้ฝั่งตะวันออก	2103; คลองหลังสวน	1,086,910	502,340	9.832651	99.021340	2554		ใช้งานได้		สถานีหลัก	นายสุวรรณ แก้วคง	08 9646 5686	
25	STN0799	บ้านปากนก	2	นากระตาม	ท่าชนะ	ชุมพร	ภาคใต้ฝั่งตะวันออก	2101; คลองท่าตะเภา	1,171,764	516,593	10.600074	99.151689	2554		ใช้งานได้		สถานีหลัก	นางฉิภา นวลพรม	08 7127 2436	
26	STN0800	บ้านประชาธิปไตย	14	ชุมโค	ปะทิว	ชุมพร	ภาคใต้ฝั่งตะวันออก	2102;ภาคใต้ฝั่งตะวันออกตอนบน	1,193,048	537,256	10.792419	99.340797	2554		ใช้งานได้		สถานีหลัก	นายพิชิตณัฏ์ สิมะวิกุล	08 7074 4477	
27	STN0801	บ้านควนดี	7	สองพี่น้อง	ท่าชนะ	ชุมพร	ภาคใต้ฝั่งตะวันออก	2101; คลองท่าตะเภา	1,205,059	516,264	10.901199	99.148828	2554		ใช้การไม่ได้		สถานีหลัก	นายสมชาย ต่างประเทศ	08 4852 2728	
28	STN0802	บ้านห้วยใหญ่	2	สองพี่น้อง	ท่าชนะ	ชุมพร	ภาคใต้ฝั่งตะวันออก	2101; คลองท่าตะเภา	1,211,825	526,914	10.962328	99.246334	2554		ใช้งานได้		สถานีหลัก	นางปวีณีย์ ชื่นอน	08 2802 4187	
29	STN0803	บ้านเป้งบอน	11	หงษ์เจริญ	ท่าชนะ	ชุมพร	ภาคใต้ฝั่งตะวันออก	2101; คลองท่าตะเภา	1,197,797	516,475	10.835520	99.150726	2554		ใช้งานได้		สถานีหลัก	นายสัด โกทาการ	08 0519 6695	
30	STN0804	บ้านวัง	3	หินแก้ว	ท่าชนะ	ชุมพร	ภาคใต้ฝั่งตะวันออก	2101; คลองท่าตะเภา	1,172,829	508,337	10.609733	99.076217	2554		ใช้งานได้		สถานีหลัก	นายวิพงษ์ ชุ่มโค่น	08 7284 5639	
31	STN0805	บ้านจันทร์ (บ้านโนนท)	5	หินแก้ว	ท่าชนะ	ชุมพร	ภาคใต้ฝั่งตะวันออก	2101; คลองท่าตะเภา	1,168,125	499,809	10.567198	98.998254	2554		ใช้การไม่ได้		สถานีหลัก	นางคนตุ้ย สดศรี	08 1728 5756	
32	STN0806	บ้านโนน่วม	8	บ้านนา	เมืองชุมพร	ชุมพร	ภาคใต้ฝั่งตะวันออก	2102;ภาคใต้ฝั่งตะวันออกตอนบน	1,158,727	495,151	10.482197	98.955689	2554		ใช้งานได้		สถานีหลัก	นายสุรินทร์ หอยนาค	08 7274 2017	
33	STN0807	บ้านน้อ	7	ทุ่งระเ	สวี	ชุมพร	ภาคใต้ฝั่งตะวันออก	2102;ภาคใต้ฝั่งตะวันออกตอนบน	1,136,012	492,247	10.276749	98.929197	2554		ใช้งานได้		สถานีหลัก	นายสุชาติ จูณ	08 4336 0848	
34	STN0808	บ้านควนลำคิ	13	ควน	สวี	ชุมพร	ภาคใต้ฝั่งตะวันออก	2102;ภาคใต้ฝั่งตะวันออกตอนบน	1,144,264	496,561	10.351390	98.968587	2554		ใช้งานได้		สถานีหลัก	นายสวัสดิ์ ภูษะอภัย	08-9985-5073	
35	STN0809	บ้านหนองท่าเสา	6	ลำสิงห์	เมืองชุมพร	ชุมพร	ภาคใต้ฝั่งตะวันออก	2102;ภาคใต้ฝั่งตะวันออกตอนบน	1,152,339	504,538	10.424222	99.041462	2554		ใช้งานได้		สถานีหลัก	นายบุญส่ง จันทร์แจ้ง	08 4840 4707	
36	STN0810	บ้านคลองงู	4	ปังหวาน	พะโต๊ะ	ชุมพร	ภาคใต้ฝั่งตะวันออก	2103; คลองหลังสวน	1,099,754	489,356	9.948807	98.902894	2554		ใช้งานได้		สถานีหลัก	นายพิทักษ์ สวัสดิ์	08 1080 4674	
37	STN0811	บ้านทับบอน	5	ปากพร	พะโต๊ะ	ชุมพร	ภาคใต้ฝั่งตะวันออก	2103; คลองหลังสวน	1,080,548	466,364	9.774972	98.693300	2554		ใช้งานได้		สถานีหลัก	นายประเสริฐ มวลน้อย	08 9881 0349	
38	STN0850	บ้านท่าหิน*	7	พะโต๊ะ	พะโต๊ะ	ชุมพร	ภาคใต้ฝั่งตะวันออก	2103; คลองหลังสวน	1,085,216	477,148	9.817266	98.791604	2554		ใช้การไม่ได้		สถานีหลัก	นายธีระ ภิภูโยททรัพย์	08 3392 8593	
39	STN1042	บ้านห้วยใหญ่	11	นาสัก	สวี	ชุมพร	ภาคใต้ฝั่งตะวันออก	2105; ภาคใต้ฝั่งตะวันออกส่วนที่ 3	1,130,563	497,656	10.227473	98.978597	2554		ใช้งานได้		สถานีหลัก	นายโพธิ์วัน ฟูสุวรรณ	08-4842-1605	
40	STN1043	บ้านโนน	8	ปากพร	พะโต๊ะ	ชุมพร	ภาคใต้ฝั่งตะวันออก	2103; คลองหลังสวน	1,077,276	473,482	9.745430	98.758224	2555		ใช้การไม่ได้		สถานีหลัก	นายสมศักดิ์ ขุ้ยคลอง	089 9085369	
41	STN1044	บ้านเชียงชุม	2	วังใหม่	เมืองชุมพร	ชุมพร	ภาคใต้ฝั่งตะวันออก	2102; ภาคใต้ฝั่งตะวันออกตอนบน	1,161,493	507,135	10.507210	99.065207	2555		ใช้งานได้		สถานีหลัก	นายสมบุญ เพชรกำเนิด	08-1077-4746	
42	STN1032	บ้านสวนปราง	5	คลองสระ	กาญจนดิษฐ์	สุราษฎร์ธานี	ภาคใต้ฝั่งตะวันออก	2105; ภาคใต้ฝั่งตะวันออกส่วนที่ 3	996,224	570,819	9.011844	99.644321	2548		ใช้งานได้		สถานีหลัก	นายศักดิ์สิทธิ์ ทุ่งน	09 0293 9373	
43	STN0135	บ้านสามแยกอินทรีทอง	9	คลองเขา	ท่าชนะ	สุราษฎร์ธานี	ภาคใต้ฝั่งตะวันออก	2104; ภาคใต้ฝั่งตะวันออกส่วนที่ 2	1,070,521	493,510	9.684413	98.940838	2549		ใช้งานได้		สถานีหลัก	นายประจักษ์ ชูอินทร์	08-5782-6077	
44	STN0136	บ้านบางมะ	9	ตะกุกเหนือ	วิภาวดี	สุราษฎร์ธานี	แม่น้ำตาปี	2209; คลองพุมดวงตอนล่าง	1,022,470	487,599	9.249787	98.890375	2548		ใช้งานได้		สถานีหลัก	นางจินนิตน์ เจริญสุข	08-6277-6529	
45	STN0137	บ้านธารวงศ์อารีย์	4	เพ็ญนาพรทรัพย์	บ้านนาสาร	สุราษฎร์ธานี	แม่น้ำตาปี	2206; แม่น้ำตาปีตอนล่าง	969,610	547,596	8.771433	99.432757	2548		ใช้งานได้		สถานีหลัก	นายสุลัย ช่างพิณ	08-1788-0988	
46	STN0159	บ้านโพรง	15	ท่าขนอม	ศิริวิฑิต	สุราษฎร์ธานี	แม่น้ำตาปี	2209; คลองพุมดวงตอนล่าง	1,005,033	489,849	9.092075	98.907623	2548		ใช้การไม่ได้		สถานีหลัก	นายพรพิทักษ์ สกุล	08-6276-8588	
47	STN0160	บ้านเขาพิถัก(บ้านยางโพรง)	7	ปากนก	ไชยา	สุราษฎร์ธานี	ภาคใต้ฝั่งตะวันออก	2104; ภาคใต้ฝั่งตะวันออกส่วนที่ 2	1,041,630	492,153	9.423097	98.928523	2548		ใช้งานได้		สถานีหลัก	นายเสรี วงศ์วิเชียร	09 9632 6852	
48	STN0161	บ้านต๋องพะ	5	ปากอู	ท่าฉาง	สุราษฎร์ธานี	แม่น้ำตาปี	2209; คลองพุมดวงตอนล่าง	1,036,947	491,486	9.380739	98.922457	2548		ใช้งานได้		สถานีหลัก	นายภาณุ ไชยเมธี	08-5795-9453, 08-2810-2403	
49	STN0162	บ้านเหมือดอง	7	บ้านต๋อง	เวียงสระ	สุราษฎร์ธานี	แม่น้ำตาปี	2206; แม่น้ำตาปีตอนล่าง	954,527	546,185	8.635022	99.419776	2548		ใช้งานได้		สถานีหลัก	น.ส.ศุภรัตน์ พรหมขวัญ	08-4844-3494	
50	STN0163	บ้านสระบัว	7	ลำพูน	บ้านนาสาร	สุราษฎร์ธานี	แม่น้ำตาปี	2206; แม่น้ำตาปีตอนล่าง	981,458	547,504	8.878598	99.432045	2548		ใช้งานได้		สถานีหลัก	นายพรชัย คงทรัพย์	0-7745-0169	
51	STN0164	บ้านคลองบัว	11	ตะกุกใต้	วิภาวดี	สุราษฎร์ธานี	แม่น้ำตาปี	2209; คลองพุมดวงตอนล่าง	1,014,847	489,395	9.180841	98.903467	2548		ใช้การไม่ได้		สถานีหลัก	นายเชษฐา สุวรรณรัตน์	08-1084-3349	
52	STN0221	บ้านน้ซ่ง	4	สองแพรก	ชัยบุรี	สุราษฎร์ธานี	แม่น้ำตาปี	2205; คลองอิปัน	940,133	512,391	8.505037	99.112585	2551		ใช้งานได้		สถานีหลัก	นายพนรัตน์ แฉ่งปรีชา	09 3276 2499	
53	STN0224	บ้านแม่หนอง	20	ประสะ	ท่าชนะ	สุราษฎร์ธานี	ภาคใต้ฝั่งตะวันออก	2104; ภาคใต้ฝั่งตะวันออกส่วนที่ 2	1,062,461	493,513	9.611513	98.940879	2551		ใช้งานได้		สถานีหลัก	นายจรงักษ์ โสมเพชร	08-7274-8274	
54	STN0286	บ้านคลองมู	13	ตะกุกเหนือ	วิภาวดี	สุราษฎร์ธานี	แม่น้ำตาปี	2209; คลองพุมดวงตอนล่าง	1,022,886	483,995	9.253537	98.854283	2552		ใช้การไม่ได้		สถานีหลัก	นางนงนิจ นิ่มแก้ว	08 7875 0292	172.21.0.101
55	STN0287	บ้านพญาเมือง	5	คลองศก	พนม	สุราษฎร์ธานี	แม่น้ำตาปี	2207; คลองสก	983,320	451,637	8.895430	98.560122	2552		ใช้งานได้		สถานีหลัก	นางจำเนียร สองพี่น้อง	09-9592309	
56	STN0496	บ้านบาตอย	7	คลองชะอุ่น	พนม	สุราษฎร์ธานี	แม่น้ำตาปี	2207; คลองสก	965,054	480,793	8.730431	98.825382	2553(SP2)		ใช้งานได้		สถานีหลัก	นายวิรัชพล ธรรมรักษ์(น.ส.สมบุ.)	09 2984 2011	
57	STN0568	บ้านอู่	11	คันยาน	พนม	สุราษฎร์ธานี	แม่น้ำตาปี	2207; คลองสก	968,598	493,547	8.762523	98.941328	2553		ใช้งานได้		สถานีหลัก	นายสิทธิ ศรีวง	08-5977-9905	

การตรวจสอบความพร้อมสถานีเตือนภัยน้ำหลาก - ดินถล่ม (Early Warning System) 2565

สำนักงานทรัพยากรน้ำภาค 10 จ.สุราษฎร์ธานี

วันที่สำรวจ 14 มีนาคม 2565

ลำดับ	สถานี	บ้าน	หมู่	ตำบล	อำเภอ	จังหวัด	ศูนย์หลัก	ศูนย์สาขา	UTM N	UTM E	Lat_y	Long_x	ปีที่ติดตั้ง	ประเภทสถานี	สภาพการใช้งาน	เบอร์โทรศัพท์	ประเภทบ้าน	ชื่อผู้รู้	เบอร์โทรผู้รู้	หมายเหตุ	
58	STN0569	บ้านคลองกลาง	8	ไพรโสภา	พระแสง	สุราษฎร์ธานี	แม่น้ำตาปี	2205, คลองอิปัน	957,717	509,681	8.664096	99.087998	2553		ใช้งานได้		สถานีหลัก	นายประทีป นวลสุทธิ	09-3781-9297		
59	STN0570	บ้านใต้โคก*	2	บางสวรรค์	พระแสง	สุราษฎร์ธานี	แม่น้ำตาปี	2205,คลองอิปัน	953,836	498,724	8.629001	98.988402	2553		ใช้งานได้		สถานีหลัก	นายภาลี สวนแก้ว	08-1084-6349		
60	STN0759	บ้านเขาแก้ว	12	ประสงค์	ท่าชนะ	สุราษฎร์ธานี	ภาคใต้ฝั่งตะวันออก	2104,ภาคใต้ฝั่งตะวันออกส่วนที่ 2	1,052,855	510,544	9.524620	99.096072	2554		ใช้งานได้		สถานีหลัก	นายจันทร์ ทิพย์ทอง	087-8903389		
61	STN0760	บ้านช่องขุ่ยทอง	13	คันลือ	ท่าชนะ	สุราษฎร์ธานี	ภาคใต้ฝั่งตะวันออก	2104,ภาคใต้ฝั่งตะวันออกส่วนที่ 2	1,068,890	500,683	9.669666	99.006226	2554		ใช้งานได้		สถานีหลัก	นายกำพล บุญทอง	086-9354743		
62	STN0761	บ้านนาทอง	13	ช้างเขว	กาญจนดิษฐ์	สุราษฎร์ธานี	แม่น้ำตาปี	2206,แม่น้ำตาปีตอนล่าง	1,006,562	548,679	9.105647	99.443008	2554		ใช้งานได้		สถานีหลัก	นายวณิษฐ์ ขมิ้นทองอินทร์	081-3978388		
63	STN0762	บ้านช่องช้าง	7	พรพิ	บ้านนาสาร	สุราษฎร์ธานี	แม่น้ำตาปี	2206,แม่น้ำตาปีตอนล่าง	962,931	543,551	8.711062	99.359516	2554		ใช้งานได้		สถานีหลัก	นายสิทธิชัย อักษรทอง	080-5334370		
64	STN0763	บ้านเขาหัวควาย	2	เขาหัวควาย	พุนพิน	สุราษฎร์ธานี	แม่น้ำตาปี	2206,แม่น้ำตาปีตอนล่าง	1,001,521	527,534	9.060234	99.250546	2554		ใช้งานได้		สถานีหลัก	นายชนันท์พร วิจิระภรณ์	087-2832605		
65	STN0764	บ้านขุนยาว	13	ท่าชนะ	ศิริวิไลคม	สุราษฎร์ธานี	แม่น้ำตาปี	2209,คลองพุมดวงตอนล่าง	1,002,555	486,104	9.069651	98.873550	2554		ใช้งานได้		สถานีหลัก	นายปานศักดิ์ โมรา	086-2756742		
66	STN0765	บ้านเพนนิมิตร	11	ตะกุกเหนือ	วิภาวดี	สุราษฎร์ธานี	แม่น้ำตาปี	2209,คลองพุมดวงตอนล่าง	1,035,826	484,598	9.370580	98.859727	2554		ใช้งานได้		สถานีหลัก	น.ส.จันทิชา พิภพจร	084-8504894		
67	STN0828	บ้านทับขัน	9	คันลือ	ท่าชนะ	สุราษฎร์ธานี	ภาคใต้ฝั่งตะวันออก	2104,ภาคใต้ฝั่งตะวันออกส่วนที่ 2	1,067,596	512,963	9.657942	99.118159	2554		ใช้งานได้		สถานีหลัก	นายอำนาจ มั่นคง	084-4465762		
68	STN0829	บ้านโลกลำน้ำเก่า	5	เกาะพะงัน	เกาะพะงัน	สุราษฎร์ธานี	ภาคใต้ฝั่งตะวันออก	2105, ภาคใต้ฝั่งตะวันออกส่วนที่ 3	1,077,120	609,204	9.742652	99.995607	2554		ใช้งานได้		สถานีหลัก	น.ส.กนกวรรณ จันทร์บุตร	08-8461-4817		
69	STN0830	บ้านท่อนายบ้าน	5	บ้านใต้	เกาะพะงัน	สุราษฎร์ธานี	ภาคใต้ฝั่งตะวันออก	2105, ภาคใต้ฝั่งตะวันออกส่วนที่ 3	1,080,346	615,794	9.771644	100.055772	2554		ใช้การไม่ได้		สถานีหลัก	นายชวน แซ่ซวย	080-5313928		
70	STN0831	บ้านเหนือ	3	บ้านใต้	เกาะพะงัน	สุราษฎร์ธานี	ภาคใต้ฝั่งตะวันออก	2105, ภาคใต้ฝั่งตะวันออกส่วนที่ 3	1,073,068	612,524	9.705919	100.025760	2554		ใช้งานได้		สถานีหลัก	น.ส.จันทนา พูลศรี	09-5691-7492		
71	STN1047	บ้านศิริราษฎร์พัฒนา	8	เขานิพันธ์	เวียงสระ	สุราษฎร์ธานี	แม่น้ำตาปี	2206, แม่น้ำตาปีตอนล่าง	942,748	542,331	8.528516	99.384641	2555		ใช้งานได้		สถานีหลัก	นายสมพงษ์ ธวัชฤทธิ์	09 5229 8926		
72	STN1048	บ้านบางพด*	8	อิปัน	พระแสง	สุราษฎร์ธานี	แม่น้ำตาปี	2205, คลองอิปัน	944,132	522,553	8.541172	99.204936	2555		ใช้งานได้		สถานีหลัก	นายไพโรจน์ คลี่ขาว	09 36454349		
73	STN1049	บ้านไร่ยาว	16	ประสงค์	ท่าชนะ	สุราษฎร์ธานี	ภาคใต้ฝั่งตะวันออก	2104, ภาคใต้ฝั่งตะวันออกส่วนที่ 2	1,054,766	490,503	9.541907	98.913463	2555		ใช้งานได้		สถานีหลัก	นายสุนทร เพ็ชรธานี	080-1463055		
74	STN1050	บ้านบางลึก	5	พุนยอน	พมม	สุราษฎร์ธานี	แม่น้ำตาปี	2207, คลองสก	957,111	466,471	8.658503	98.695234	2555		ใช้งานได้		สถานีหลัก	นายอนันต์วรรณ อาจกิจ	08-1970-2364		
75	STN1051	บ้านเหนือคลอง	7	ช้างซ้าย	กาญจนดิษฐ์	สุราษฎร์ธานี	ภาคใต้ฝั่งตะวันตก	2503, ภาคใต้ฝั่งตะวันตกตอนบน	989,699	551,648	8.953091	99.469829	2555		ใช้งานได้		สถานีหลัก	นางเบญญาภา ซาก	08 6950-6636		
76	STN0016	บ้านนาแม่	9	นายอ	ท้ายเหมือง	พังงา	ภาคใต้ฝั่งตะวันตก	2505, ภาคใต้ฝั่งตะวันตกส่วนที่ 2	921,338	424,183	8.334499	98.311444	2550		ใช้งานได้		สถานีหลัก	นายวิศ และทอง	08-1187-6843		
77	STN0097	บ้านเกาะโพ	3	เกาะโพ	ตะกั่วทุ่ง	พังงา	ภาคใต้ฝั่งตะวันตก	2505, ภาคใต้ฝั่งตะวันตกส่วนที่ 2	920,111	435,561	8.323516	98.414789	2548		ใช้งานได้		สถานีหลัก	นายจิรพันธ์ ทองสกุล	08-6272-5763		
78	STN0098	บ้านโนนค	4	นเขา	กะปง	พังงา	ภาคใต้ฝั่งตะวันตก	2504, คลองตะกั่วป่า	958,431	432,487	8.670071	98.386322	2549		ใช้งานได้		สถานีหลัก	นายบทล หาดสูงศักดิ์	08 48461380		
79	STN 099	บ้านห่อสูง	1	ห่อสูง	ตะกั่วทุ่ง	พังงา	ภาคใต้ฝั่งตะวันตก	2505, ภาคใต้ฝั่งตะวันตกส่วนที่ 2	914,412	427,834	8.271860	98.344704	2548		ใช้งานได้		สถานีหลัก	นางเสริมทรัพย์ ประมจิตร	08-1081-5032		
80	STN0100	บ้านบางตลาดโสน	7	คึกคัก	ตะกั่วป่า	พังงา	ภาคใต้ฝั่งตะวันตก	2505, ภาคใต้ฝั่งตะวันตกส่วนที่ 2	955,233	417,649	8.640906	98.251513	2548		ใช้งานได้		สถานีหลัก	น.ส.นพรัตน์ สวนจันทร์	08-6281 4911		
81	STN0101	บ้านลำ	4	ลำปี	ท้ายเหมือง	พังงา	ภาคใต้ฝั่งตะวันตก	2505, ภาคใต้ฝั่งตะวันตกส่วนที่ 2	946,763	425,697	8.564434	98.324793	2548		ใช้งานได้		สถานีหลัก	นางวิริย สุยัง	08-9972-5268		
82	STN0102	บ้านทับพวน	3	สองแพรก	เมือง	พังงา	ภาคใต้ฝั่งตะวันตก	2505, ภาคใต้ฝั่งตะวันตกส่วนที่ 2	946,585	449,328	8.563140	98.539529	2548		ใช้งานได้		สถานีหลัก	นางสุวณีย์ บุญเมือง	06 3090 7032		
83	STN0172	บ้านไร่กรวย	8	นบปรัง	เมือง	พังงา	ภาคใต้ฝั่งตะวันตก	2505, ภาคใต้ฝั่งตะวันตกส่วนที่ 2	944,871	448,107	8.547623	98.528453	2548		ใช้งานได้		สถานีหลัก	นายสิทธิศักดิ์ เล็กคำ	06-4420-7926		
84	STN0173	บ้านแหวะหิน	6	พ่อยอ	ตะกั่วทุ่ง	พังงา	ภาคใต้ฝั่งตะวันตก	2505, ภาคใต้ฝั่งตะวันตกส่วนที่ 2	905,048	427,766	8.187163	98.344225	2548		ใช้งานได้		สถานีหลัก	น.ส.ศันธิชา อิดถาวร	09-3708-6654		
85	STN0284	บ้านศรีรม	4	คุระ	คุระบุรี	พังงา	ภาคใต้ฝั่งตะวันตก	2503, ภาคใต้ฝั่งตะวันตกตอนบน	1,027,229	433,508	9.292336	98.394571	2552(SP1)		ใช้งานได้		สถานีหลัก	นายสมิณ สาสี	08-7788-8639		
86	STN0285	บ้านบางซอ	7	คุระ	คุระบุรี	พังงา	ภาคใต้ฝั่งตะวันตก	2503, ภาคใต้ฝั่งตะวันตกตอนบน	1,020,954	441,122	9.235692	98.463983	2552(SP1)		ใช้การไม่ได้		สถานีหลัก	นายณรงค์ เทพทอง	08-6283-5501	2552 (SP1)	
87	STN0497	บ้านคลองบอน	4	เกาะยาวใหญ่	เกาะยาว	พังงา	ภาคใต้ฝั่งตะวันตก	2506, เกาะภูเก็ต	889,179	456,245	8.043961	98.602907	2553(SP2)		ใช้การไม่ได้		สถานีหลัก	นายประสทา ไช้เทียม	08-4445-4028		
88	STN0498	บ้านเขานิพันธ์	3	ตัววัด	ตะกั่วป่า	พังงา	ภาคใต้ฝั่งตะวันตก	2504, คลองตะกั่วป่า	970,131	432,945	8.775901	98.390314	2553(SP2)		ใช้การไม่ได้		สถานีหลัก	นายอุบะเกียรติ ทรัพย์เจริญวงศ์	08 4889 8139		
89	STN0576	บ้านดอกแดง	5	บางโพ	ตะกั่วป่า	พังงา	ภาคใต้ฝั่งตะวันตก	2504, คลองตะกั่วป่า	969,234	425,655	8.767675	98.324048	2553		ใช้งานได้		สถานีหลัก	นายคณิน คำแพง	08-1088-4328		
90	STN0755	บ้านทุ่งหิน	4	คึกคัก	ตะกั่วป่า	พังงา	ภาคใต้ฝั่งตะวันตก	2505, ภาคใต้ฝั่งตะวันตกส่วนที่ 2	961,342	420,043	8.696201	98.273164	2554		ใช้งานได้		สถานีหลัก	นายอนันต์ ทองส้ม	09 2861 5812		
91	STN0756	บ้านท่าหิน	2	รมณี	กะปง	พังงา	ภาคใต้ฝั่งตะวันตก	2504, คลองตะกั่วป่า	975,984	444,215	8.828992	98.492709	2554		ใช้งานได้		สถานีหลัก	นางสมศรี คำวาล	08 6196 3674, 09 3642 3764		
92	STN0757	บ้านช้างเขือ	4	นล	กะปง	พังงา	ภาคใต้ฝั่งตะวันตก	2504, คลองตะกั่วป่า	967,168	443,423	8.749243	98.485617	2554		ใช้งานได้		สถานีหลัก	นายจิตติ แสลงทอง	08 4844 3889		
93	STN0819	บ้านบางเฒ	1	กะปง	กะปง	พังงา	ภาคใต้ฝั่งตะวันตก	2504, คลองตะกั่วป่า	957,961	439,831	8.665922	98.453082	2554		ใช้งานได้		สถานีหลัก	น.ส.สนธิ์ ชัยเพชร	06 2202 8788		
94	STN0820	บ้านบางอี	1	โคกเคียน	ตะกั่วป่า	พังงา	ภาคใต้ฝั่งตะวันตก	2504, คลองตะกั่วป่า	976,793	432,656	8.836152	98.387587	2554		ใช้งานได้		สถานีหลัก	นายพนันต์ แซ่ตั้ง	08-7267-2083		
95	STN0821	บ้านพรุโน	2	พรุโน	เกาะยาว	พังงา	ภาคใต้ฝั่งตะวันตก	2506, เกาะภูเก็ต	879,388	454,877	7.955386	98.590580	2554		ใช้การไม่ได้		สถานีหลัก	นายประสิทธิ์ ปุกโกวิท	08 1747 2494		
96	STN0822	บ้านสวนพริก	2	ตากแดด	เมืองพังงา	พังงา	ภาคใต้ฝั่งตะวันตก	2505, ภาคใต้ฝั่งตะวันตกส่วนที่ 2	935,996	442,381	8.467282	98.476531	2554		ใช้งานได้		สถานีหลัก	นายปราโมทย์ รุ่งเรือง	08 1397 5814		
97	STN0823	บ้านหาดทรายเปลือกหอย	7	คลองเคียน	ตะกั่วทุ่ง	พังงา	ภาคใต้ฝั่งตะวันตก	2505, ภาคใต้ฝั่งตะวันตกส่วนที่ 2	906,582	437,949	8.201178	98.436649	2554		ใช้งานได้		สถานีหลัก	นายสุวิทย์ หอมระลา	09 3608 7416		
98	STN0824	อุทยานแห่งชาติ ที่ สป.2(น้ำตกลำปี)	8	ท้ายเหมือง	ท้ายเหมือง	พังงา	ภาคใต้ฝั่งตะวันตก	2505, ภาคใต้ฝั่งตะวันตกส่วนที่ 2	935,699	420,882	8.464286	98.281227	2554		ใช้งานได้		สถานีหลัก	นายมงคล สารณี	08 7157 2370		
99	STN0825	อุทยานแห่งชาติที่ สป.4(น้ำตกโตนไพร)	2	ท้ายเหมือง	ท้ายเหมือง	พังงา	ภาคใต้ฝั่งตะวันตก	2505, ภาคใต้ฝั่งตะวันตกส่วนที่ 2	932,654	423,936	8.436795	98.390202	2554		ใช้การไม่ได้		สถานีหลัก	นายชาติชาย ขันถาวร	08 7278 7727		
100	STN1045	บ้านบางตง*	5	นบปรัง	เมือง	พังงา	ภาคใต้ฝั่งตะวันตก	2505, ภาคใต้ฝั่งตะวันตกส่วนที่ 2	941,080	445,375	8.513303	98.503672	2555		ใช้การไม่ได้		สถานีหลัก	นายมานะ เป็ดคอบ	08 7629 3559		
101	STN0065	บ้านบางบอน	1	บางบอน	เมือง	ระนอง	ภาคใต้ฝั่งตะวันตก	2503, ภาคใต้ฝั่งตะวันตกตอนบน	1,106,283	462,264	10.007695	98.656733	2548		ใช้การไม่ได้		สถานีหลัก	นายบุญสุรชัย เพ็ชรกลิ่น	089-0264384		
102	STN0070	บ้านทรายแดง	1	ทรายแดง	เมือง	ระนอง	ภาคใต้ฝั่งตะวันตก	2501; แม่น้ำกระบุรี	1,122,942	467,085	10.158409	98.699523	2548		ใช้งานได้		สถานีหลัก	นายจรูญ จันทร์มร	08-4849-9860		
103	STN0073	บ้านเขาบางพอง	5	ปากน้ำ	เมือง	ระนอง	ภาคใต้ฝั่งตะวันตก	2501; แม่น้ำกระบุรี	1,102,967	457,845	9.977660	98.615387	2548		ใช้การไม่ได้		สถานีหลัก	น.ส.พิมพ์า อินสุท	08-0651-0454		
104	STN0074	บ้านน้ำตก	3	ทรายแดง	เมือง	ระนอง	ภาคใต้ฝั่งตะวันตก	2501; แม่น้ำกระบุรี	1,114,811	463,869	10.084841	98.670240	2548		ใช้การไม่ได้		สถานีหลัก	นายสุภากร วรสิทธิ์	089-2914307		
105	STN0078	บ้านพญา	6	ละอุ่นใต้	ระนอง	ภาคใต้ฝั่งตะวันตก	2502; คลองละอุ่น	1,118,157	472,637	10.115174	98.750240	2548		ใช้งานได้		ใช้การไม่ได้		สถานีหลัก	นายสมิต เพ็ชรสมุทร	084-6895328	
106	STN0283	บ้านหาดส้มแป้น	3	หาดส้มแป้น	เมือง	ระนอง	ภาคใต้ฝั่งตะวันตก	2503, ภาคใต้ฝั่งตะวันตกตอนบน	1,100,011	466,376	9.951005	98.693246	2552		ใช้งานได้		สถานีหลัก	นายสมิตพร เกษจันทร์	08-0521-3525,		
107	STN0484	บ้านหินขาว	9	กะเปอร์	กะเปอร์	ระนอง	ภาคใต้ฝั่งตะวันตก	2503, ภาคใต้ฝั่งตะวันตกตอนบน	1,066,146	457,727	9.644632	98.614696	2553(SP2)		ใช้งานได้		สถานีหลัก	นายวิทย์ หาดใหญ่	08-1797-6949		
108	STN0485	บ้านคลองของ	6	ราชพฤก	เมืองระนอง	ระนอง	ภาคใต้ฝั่งตะวันตก	2503, ภาคใต้ฝั่งตะวันตกตอนบน	1,065,439	450,831	9.638162	98.551851									

การตรวจสอบความพร้อมสถานีเตือนภัยน้ำหลาก - ดินถล่ม (Early Warning System) 2565

สำนักงานทรัพยากรน้ำภาค 10 จ.สุราษฎร์ธานี

วันที่สำรวจ 14 มีนาคม 2565

ลำดับ	สถานี	บ้าน	หมู่	ตำบล	อำเภอ	จังหวัด	ศูนย์หลัก	ศูนย์สาขา	UTM N	UTM E	Lat_y	Long_x	ปีที่ติดตั้ง	ประเภทสถานี	สภาพการใช้งาน	เบอร์โทรศัพท์	ประเภทบ้าน	ชื่อผู้รู้	เบอร์โทรผู้รู้	หมายเหตุ
115	STN0835	บ้านวังแคน	7	จ.ป.ร.	กระบุรี	ระนอง	ภาคใต้ฝั่งตะวันตก	2501; แม่น้ำกระบุรี	1,177,047	486,273	10.647866	98.874492	2554		ใช้งานได้		สถานีหลัก	นายจรูญ ฉะพรวนบุญ	08 4443 1190,09 5859 1088	
116	STN1046	บ้านเนินทอง	2	โนนไถ่	ละอุ่น	ระนอง	ภาคใต้ฝั่งตะวันตก	2502; คลองละอุ่น	1,108,612	486,275	10.028915	98.874756	2555		ใช้งานได้		สถานีหลัก	นายวินัย นวลน้อย	086-2707158	
117	STN0730	บ้านเขาไร่ข้าว	2	ดินแดง	ลำทับ	กระบี่	ศูนย์น้ำตาปี	2204; คลองสินปุน	885,535	542,699	8.011006	99.389929	2554		ใช้งานได้		สถานีหลัก	นางพวงเพ็ญ เกษิณ	09 8014 4303	
118	STN0731	บ้านคลองเขมวง	8	ทูลสินนา	คลองท่อม	กระบี่	ภาคใต้ฝั่งตะวันตก	2204; คลองสินปุน	885,647	529,239	8.012118	99.265336	2554		ใช้งานได้		สถานีหลัก	นายสมเกียรติ ทัพโพธิ์	08 5691 3413	
119	STN0732	บ้านคูตา	9	ลำทับ	ลำทับ	กระบี่	ศูนย์น้ำตาปี	2204; คลองสินปุน	877,423	537,670	7.937673	99.341782	2554		ใช้งานได้		สถานีหลัก	นายปรีชา เสริมบูรณ์	08 4842 5234	
120	STN0733	บ้านน้ำจ้ำ	11	ปลายพระยา	ปลายพระยา	กระบี่	ศูนย์น้ำตาปี	2205; คลองอิปัน	946,706	484,102	8.564481	98.855528	2554		ใช้งานได้		สถานีหลัก	นายอนุศักดิ์ สิงห์บุตร	08 1238 7428	
121	STN0734	บ้านช่องไม้ดำ	5	คลองหิน	อ่าวลึก	กระบี่	ศูนย์น้ำตาปี	2205; คลองอิปัน	918,132	487,454	8.306030	98.886065	2554		ใช้งานได้		สถานีหลัก	นายเกษะ เวาะไชยะ	08 1134 7021	
122	STN0735	บ้านบางอีกรวิ้ว	3	เขาค้อ	ปลายพระยา	กระบี่	ภาคใต้ฝั่งตะวันตก	2505; ภาคใต้ฝั่งตะวันตกส่วนที่ 2	948,243	470,121	8.578316	98.728468	2554		ใช้งานได้		สถานีหลัก	นายชินวัตร ทองสิงห์	08 1271 4075	
123	STN0736	บ้านห้วยเหือง	7	กระบี่น้อย	เมืองกระบี่	กระบี่	ภาคใต้ฝั่งตะวันตก	2505; ภาคใต้ฝั่งตะวันตกส่วนที่ 2	904,892	495,392	8.186282	98.958166	2554		ใช้งานได้		สถานีหลัก	นายพิษณุ นนทะบุ	08 7886 2117	
124	STN0737	บ้านต้นหาร	7	หน้าเขา	เขาพนม	กระบี่	ศูนย์น้ำตาปี	2205; คลองอิปัน	918,556	496,566	8.309880	98.968814	2554		ใช้งานได้		สถานีหลัก	นายซีม แก้วแก้ว	085-4751509	
125	STN0738	บ้านห้วยไค้	4	ทับปุด	เมืองกระบี่	กระบี่	ภาคใต้ฝั่งตะวันตก	2505; ภาคใต้ฝั่งตะวันตกส่วนที่ 2	910,934	490,466	8.240928	98.913432	2554		ใช้งานได้		สถานีหลัก	นายทวี ฟ้าดี (หมู่บ.ม.4)	087-275802	
126	STN0812	บ้านหน้าไม้	7	คลองท่อมเหนือ	คลองท่อม	กระบี่	ภาคใต้ฝั่งตะวันตก	2507; คลองท่อม	875,480	523,132	7.920185	99.209870	2554		ใช้งานได้		สถานีหลัก	น.ส.สุภาวรรณ นาคสวาท	08-0692-4943,08 5907 3413	
127	STN0813	บ้านเทพพนม	10	เขาพนม	เขาพนม	กระบี่	ภาคใต้ฝั่งตะวันตก	2507; คลองท่อม	912,282	496,561	8.253129	98.968773	2554		ใช้งานได้		สถานีหลัก	นายขวัญใจ บุญสูง	06 2378 8568	
128	STN0814	บ้านบางหยอ	2	เขาค้อ	ปลายพระยา	กระบี่	ภาคใต้ฝั่งตะวันตก	2505; ภาคใต้ฝั่งตะวันตกส่วนที่ 2	955,190	475,523	8.641184	98.777523	2554		ใช้งานได้		สถานีหลัก	นายประพันธ์ แสงโชติศรี	08 84418452	
129	STN0815	บ้านคลองแรด	5	แหลมลึก	อ่าวลึก	กระบี่	ภาคใต้ฝั่งตะวันตก	2505; ภาคใต้ฝั่งตะวันตกส่วนที่ 2	921,912	465,109	8.340111	98.683116	2554		ใช้งานได้		สถานีหลัก	นางสมสุข ชัยฤกษ์	08-3391-9011	
130	STN1041	บ้านเขาขาว	5	เขาคราม	เมืองกระบี่	กระบี่	ภาคใต้ฝั่งตะวันตก	2505; ภาคใต้ฝั่งตะวันตกส่วนที่ 2	914,224	481,291	8.270661	98.830112	2555		ใช้งานได้		สถานีหลัก	นายศุภา ภูมิภร	08-4841-5625	
131	STN1049	บ้านนาผาปรก	1	ไม้ขาว	ถลาง	ภูเก็ต	ภาคใต้ฝั่งตะวันตก	2506; เกาะภูเก็ต	898,529	426,931	8.128187	98.336743	2548		ใช้งานได้		สถานีหลัก	นางจรัช วัชร	06 3063 9028	
132	STN110	บ้านท่าเรือ	3	ศรีสุนทร	ถลาง	ภูเก็ต	ภาคใต้ฝั่งตะวันตก	2506; เกาะภูเก็ต	881,927	430,191	7.978070	98.366566	2548		ใช้งานได้		สถานีหลัก	นายอนุศักดิ์ วงศ์สุภา	08-7696-0016	
133	STN0111	บ้านกระน	1	กระน	เมือง	ภูเก็ต	ภาคใต้ฝั่งตะวันตก	2506; เกาะภูเก็ต	867,349	423,040	7.846109	98.301904	2548		ใช้งานได้		สถานีหลัก	นายสมนึก หวานดี	08-9590-3711	
134	STN0288	บ้านบางขวาง	1	ถลาง	กระบุรี	ภูเก็ต	ภาคใต้ฝั่งตะวันตก	2506; เกาะภูเก็ต	878,042	421,930	7.942809	98.291671	2552(SP1)		ใช้งานได้		สถานีหลัก	นายประสิทธิ์ ปดุงสูง	08-9292-7051	2552(SP-1)
135	STN0499	บ้านน้ำใหญ่	4	ฉลอง	เมืองภูเก็ต	ภูเก็ต	ภาคใต้ฝั่งตะวันตก	2506; เกาะภูเก็ต	867,592	427,157	7.848367	98.339244	2553(SP2)		ใช้งานได้		สถานีหลัก	นายอดชา ตัญญาไชยะ	08-25131235	
136	STN0577	บ้านพุทธมการ	8	เทพพระศรี	ถลาง	ภูเก็ต	ภาคใต้ฝั่งตะวันตก	2506; เกาะภูเก็ต	889,190	425,600	8.043697	98.324802	2553		ใช้งานได้		สถานีหลัก	นายโกกรร พันธ์พิทย์	08-9472-2485	
137	STN1559	บ้านห้วย	13	ท่าอุแท	กาญจนดิษฐ์	สุราษฎร์ธานี	ภาคใต้ฝั่งตะวันออก	2105. ภาคใต้ฝั่งตะวันออกส่วนที่ 3	578,210	999,439	9.040798	99.711619	2563		ใช้งานได้		สถานีหลัก	นายเจริญ ชวรสังค์	06 4847 8410	ติดตั้ง 2563
138	STN1560	บ้านเขียวหมอน	8	พนม	พนม	สุราษฎร์ธานี	แม่น้ำตาปี	2207. คลองสก	475,147	976,894	8.837498	98.773987	2563		ใช้งานได้		สถานีหลัก	นายสุต ธีรวัฒนชน	09 9951 7481	
139	STN1561	บ้านคลองช้าง	5	ปากแพรก	ดอนสัก	สุราษฎร์ธานี	ภาคใต้ฝั่งตะวันออก	2105. ภาคใต้ฝั่งตะวันออกส่วนที่ 3	575,527	1,019,047	9.218205	99.687548	2563		ใช้งานได้		สถานีหลัก	นางเจี๊จ ชวณพร	06 2260 1431	
140	STN1562	บ้านต้นมะพร้าว	6	อ้อสิริ	ศรีวิชัยนิคม	สุราษฎร์ธานี	แม่น้ำตาปี	2209. คลองพุนพองตอนล่าง	505,340	996,460	9.014540	99.048585	2563		ใช้งานได้		สถานีหลัก	นายประพัฒน์ เจริญกิตติ	08 9470 0780	
141	STN1563	บ้านกอบแก้ววิมลภิบาล	6	ลำพูน	บ้านนาสาร	สุราษฎร์ธานี	แม่น้ำตาปี	2206. แม่น้ำตาปีตอนล่าง	544,861	974,671	8.826409	99.407978	2563		ใช้งานได้		สถานีหลัก	นายสายใจ สิงห์	08 1212 3067	
142	STN1564	บ้านบางหมาน	2	คลองทศ	พนม	สุราษฎร์ธานี	แม่น้ำตาปี	2207. คลองสก	471,505	980,658	8.871522	98.740843	2563		ใช้งานได้		สถานีหลัก	นายสำรวจ คงเพชร	08 7275 9283	
143	STN1565	บ้านศรีอรบ	4	ป่าร้อย	กาญจนดิษฐ์	สุราษฎร์ธานี	แม่น้ำตาปี	2206. แม่น้ำตาปีตอนล่าง	558,007	992,966	8.982562	98.740843	2563		ใช้งานได้		สถานีหลัก	นายประเสริฐ นวรัตน์	08 7271 1112	
144	STN1566	บ้านหนองปลิง	3	คลองขา	ท่าชนะ	สุราษฎร์ธานี	ภาคใต้ฝั่งตะวันออก	2104. ภาคใต้ฝั่งตะวันออกส่วนที่ 2	514,048	1,059,274	9.582668	99.128020	2563		ใช้งานได้		สถานีหลัก	นายสุวรรนชัย รัชชกิติ	06 1864 5415	
145	STN1567	บ้านจันทอง	7	ต้นยวน	พนม	สุราษฎร์ธานี	แม่น้ำตาปี	2207. คลองสก	489,638	979,423	8.860429	98.905762	2563		ใช้งานได้		สถานีหลัก	นายสุทธิ สุรรพ	08 6272 8840	
146	STN1568	บ้านวัดลาวด	2	ป่าร้อย	กาญจนดิษฐ์	สุราษฎร์ธานี	ภาคใต้ฝั่งตะวันออก	2105. ภาคใต้ฝั่งตะวันออกส่วนที่ 3	561,653	997,799	9.026226	99.560952	2563		ใช้งานได้		สถานีหลัก	นายอนุศักดิ์ พิศนพ	09 4261 4668	
147	STN1569	บ้านบางบอน	7	คลองทศ	พนม	สุราษฎร์ธานี	แม่น้ำตาปี	2207. คลองสก	461,726	981,993	8.883525	98.651895	2563		ใช้งานได้		สถานีหลัก	นายอภิรักษ์ ภูมิภร	08 2279 8780	
148	STN1570	บ้านบางบ้าน	8	คลองละอุ่น	พนม	สุราษฎร์ธานี	แม่น้ำตาปี	2207. คลองสก	476,925	960,937	8.693174	98.790237	2563		ใช้งานได้		สถานีหลัก	นายพิชญ์ เกื้อสุวรรณ	06 3059 3839, 06 3883 2779	
149	STN1571	บ้านบางภา	4	กะปำ	ศรีวิชัยนิคม	สุราษฎร์ธานี	แม่น้ำตาปี	2209. คลองพุนพองตอนล่าง	491,103	996,139	9.011631	98.919052	2563		ใช้งานได้		สถานีหลัก	นายสมร วิชาติ	08 7894 0363	
150	STN1572	บ้านกุด	1	กุด	กาญจนดิษฐ์	สุราษฎร์ธานี	ภาคใต้ฝั่งตะวันออก	2105. ภาคใต้ฝั่งตะวันออกส่วนที่ 3	558,098	1,004,205	9.084214	99.528693	2563		ใช้งานได้		สถานีหลัก	ว่าที่ ร.ต.อภิชาติ รอดจิตร	08 3105 8031	
151	STN1573	บ้านมะขาม	3	ท่าอุแท	กาญจนดิษฐ์	สุราษฎร์ธานี	ภาคใต้ฝั่งตะวันออก	2105. ภาคใต้ฝั่งตะวันออกส่วนที่ 3	569,171	1,011,373	9.149392	99.629586	2563		ใช้งานได้		สถานีหลัก	นายฉัตรชัย น่วมกล	08 6947 9108	
152	STN1574	บ้านม่วงลิบ	2	คลองสระ	กาญจนดิษฐ์	สุราษฎร์ธานี	ภาคใต้ฝั่งตะวันออก	2105. ภาคใต้ฝั่งตะวันออกส่วนที่ 3	566,210	993,690	8.988996	99.602351	2563		ใช้งานได้		สถานีหลัก	นายสำราญ พงสุวรรณ	08 5619 1274	
153	STN1575	บ้านโตนพัฒนา	3	นาดี	บ้านนาเคียน	สุราษฎร์ธานี	แม่น้ำตาปี	2206. แม่น้ำตาปีตอนล่าง	535,979	982,751	8.890400	99.327238	2563		ใช้งานได้		สถานีหลัก	นายวิชัย สุทธิรักษ์	08 6941 5589	
154	STN1576	บ้านเบญจา	1	พุนเือง	พนม	สุราษฎร์ธานี	แม่น้ำตาปี	2207. คลองสก	473,705	968,842	8.764659	98.760921	2563		ใช้งานได้		สถานีหลัก	นายบัณฑิต ทัพแก้ว	09 3064 3428	
155	STN1577	บ้านโน	1	ปากแพรก	ดอนสัก	สุราษฎร์ธานี	ภาคใต้ฝั่งตะวันออก	2105. ภาคใต้ฝั่งตะวันออกส่วนที่ 3	574,582	1,008,512	9.122920	99.678674	2563		ใช้งานได้		สถานีหลัก	นายสมชาย แก้วภร	09 9406 9204	
156	STN1578	บ้านเขาวง	10	ปากแพรก	ดอนสัก	สุราษฎร์ธานี	แม่น้ำตาปี	2207. คลองสก	584,314	1,005,633	9.089847	99.755967	2563		ใช้งานได้		สถานีหลัก	นายณณกุล พงพอด	08 7896 2938	
157	STN1674	บ้านหน้าเขา	2	บ้านเล็ง	เคียนซา	สุราษฎร์ธานี	ภาคใต้ฝั่งตะวันตก	2505. ภาคใต้ฝั่งตะวันตกส่วนที่ 2	505,847	969,247	8.768394	99.053163	2563		ใช้งานได้		สถานีหลัก	นายสุศักดิ์ แก้วแสน	08 9292 0878	
158	STN1675	บ้านบางแก้ว	1	เขาทอง	เคียนซา	สุราษฎร์ธานี	แม่น้ำตาปี	2206. แม่น้ำตาปีตอนล่าง	522,823	980,630	8.871301	99.207571	2563		ใช้งานได้		สถานีหลัก	นายประภาส นาคกุล	08 6273 1081	
159	STN1676	บ้านเหนือ	2	ท่าพวน	สุขสำราญ	ระนอง	ภาคใต้ฝั่งตะวันตก	2503. ภาคใต้ฝั่งตะวันตกตอนบน	435,754	1,036,112	9.372712	98.414887	2563		ใช้งานได้		สถานีหลัก	นายพิเชษฐ สาสี	08 7897 1327	
160	STN1677	บ้านย่านยาว	2	เขียวเหลือง	กะเปอร์	ระนอง	ภาคใต้ฝั่งตะวันตก	2503. ภาคใต้ฝั่งตะวันตกตอนบน	463,303	1,058,735	9.577557	98.666177	2563		ใช้งานได้		สถานีหลัก	น.ส.นันท์นันท์ นนรัตน์	09 1813 7585	
161	STN1678	บ้านบางาว	2	เขาวง	บ้านตาขุน	สุราษฎร์ธานี	แม่น้ำตาปี	2207. คลองสก	490,044	986,535	8.924759	99.909439	2563		ใช้งานได้		สถานีหลัก	นายขวัญดี สาริพันธ์	08 4445 7727	
162	STN1679	บ้านโพธิ์นา	10	ตะกั่วไค้	วิภาวดี	สุราษฎร์ธานี	ภาคใต้ฝั่งตะวันออก	2104. ภาคใต้ฝั่งตะวันออกส่วนที่ 2	501,012	1,017,812	9.207672	99.009213	2563		ใช้งานได้		สถานีหลัก	นายสมบุญ คงพรวนผล	08 9873 2656	
163	STN1680	บ้านตะเคียนงาม	3	บางหิน	กะเปอร์	ระนอง	ภาคใต้ฝั่งตะวันตก	2503. ภาคใต้ฝั่งตะวันตกตอนบน	453,164	1,052,307	9.519416	98.573263	2563		ใช้งานได้		สถานีหลัก	นางจันทกานต์ พงษ์	08 3520 0528	
164	STN1681	บ้านนาพรุ	2	นาทา	สุขสำราญ	ระนอง	ภาคใต้ฝั่งตะวันตก	2503. ภาคใต้ฝั่งตะวันตกตอนบน	441,556	1,042,594	9.431411	98.466908	2563		ใช้งานได้		สถานีหลัก	นายอาคม รัตนพา	08 9590 0848	
165	STN1682	บ้านเขียววิญ	5	ตะกั่วเหนือ	วิภาวดี	สุราษฎร์ธานี	แม่น้ำตาปี	2209. คลองพุนพองตอนล่าง	494,103	1,018,423	9.213195	98.946317	2563		ใช้งานได้		สถานีหลัก	นายชัยวัชร โกรวดี	08 1087 3292	
166	STN1683	บ้านสันติสุข	15	บ้านเล็ง	เคียนซา	สุราษฎร์ธานี	ภาคใต้ฝั่งตะวันตก	2505. ภาคใต้ฝั่งตะวันตกส่วนที่ 2	504,484	960,562	8.689838	99.040761	2563		ใช้งานได้		สถานีหลัก	นายสุพนท คงช่วย	08 4847 0638	
167	STN1719	บ้านบางปู	1	ลำปี	ท้ายเหมือง	พังงา	ภาคใต้ฝั่งตะวันตก	2505. ภาคใต้ฝั่งตะวันตกส่วนที่ 2	435,829	947,525	8.571476	98.416851	2563		ใช้งานได้		สถานีหลัก	นายปฎิวัติ กวดีจักร	09 5257 8745	
168	STN1720	บ้านบางเสียว	2	ศรีวัง	ปลายพระยา	กระบี่	แม่น้ำตาปี	2205. คลองอิปัน	482,656	934,054	8.450035	98.842435	2563		ใช้งานได้		สถานีหลัก	นายศุภม บัญพธะภร	08 9590 6644	
169	STN1721	บ้านท่าคัน	8	ปากัน	กระบุรี	ระนอง	ภาคใต้ฝั่งตะวันตก	2501. แม่น้ำกระบุรี (ศูนย์น้ำตาปี)	479,197	1,171,472	10.597412	98.809827	2563		ใช้งานได้		สถานีหลัก	มาศ เต็มภษะ	08 7264 6318	
170	STN1722	บ้านหนองจิก	2	เขาคราม	เมืองกระบี่	กระบี่	ภาคใต้ฝั่งตะวันตก	2505. ภาคใต้ฝั่งตะวันตกส่วนที่ 2	477,420	908,483	8.218715	98.794988	2563		ใช้งานได้		สถานีหลัก	นายสุพนท เหล่าชัย	08 9981 7596	
171	STN1723	บ้านป่าคอก	2	ป่าคอก	ถลาง	ภูเก็ต	ภาคใต้ฝั่งตะวันตก	2506. เกาะภูเก็ต	434,073	887,676	8.020718	98.409477	2563		ใช้งานได้		สถานีหลัก	นายเกษมวุฒิ แจ้งโ	08 9956 4588	

การตรวจสอบความพร้อมสถานีเตือนภัยน้ำหลาก - ดินถล่ม (Early Warning System) 2565

สำนักงานทรัพยากรน้ำภาค 10 จ.สุราษฎร์ธานี

วันที่สำรวจ 14 มีนาคม 2565

ลำดับ	สถานี	บ้าน	หมู่	ตำบล	อำเภอ	จังหวัด	ศูนย์หลัก	ศูนย์สาขา	UTM N	UTM E	Lat_y	Long_x	ปีที่ติดตั้ง	ประเภทสถานี	สภาพการใช้งาน	เบอร์โทรศัพท์	ประเภทบ้าน	ชื่อผู้	เบอร์โทรผู้	หมายเหตุ
172	STN1724	บ้านบางเหียง	3	พุนเคียว	เขาพนม	กระบี่	แม่น้ำตาปี	2205. คลองอิปัน	515,605	911,231	8.243599	99.141692	2563		ใช้งานได้		สถานีหลัก	นายศศิชัย พลเดช	08 1370 2886	
173	STN1725	บ้านทุ่งมีงะตอล	6	ดอนยาง	ปะทิว	ชุมพร	ภาคใต้ฝั่งตะวันออก	2101. คลองท่าตะเภา (ศูนย์สาขา)	504,403	1,203,277	10.884505	99.314796	2563		ใช้การไม่ได้		สถานีหลัก	นายทีป สัททา	08 1085 7547	
174	STN1726	บ้านพะละ	3	เขาไชยราช	ปะทิว	ชุมพร	ภาคใต้ฝั่งตะวันออก	2101. คลองท่าตะเภา (ศูนย์สาขา)	529,040	1,208,922	10.936057	99.265769	2563		ใช้งานได้		สถานีหลัก	นายสุนันท์ สงคคา	08 7898 1597	
175	STN1727	บ้านโนนกรัง	9	จ.ป.ร.	กระบี่	ระนอง	ภาคใต้ฝั่งตะวันตก	2501. แม่น้ำกระบี่ (ศูนย์สาขา)	486,248	1,184,868	10.718600	98.874234	2563		ใช้การไม่ได้		สถานีหลัก	นายเรืองฤทธิ์ เปรมเมืองปัก	08 9982 8731	
176	STN1728	บ้านบางทอง	2	บางทอง	ท้ายเหมือง	พังงา	ภาคใต้ฝั่งตะวันตก	2505. ภาคใต้ฝั่งตะวันตก	429,615	926,946	8.385255	98.360691	2563		ใช้งานได้		สถานีหลัก	นายภูมิล ทองสกุล	08 0879 0839	
177	STN1729	บ้านควนห้วยแดง	9	พุนดินนา	คลองท่อม	กระบี่	แม่น้ำตาปี	2204. คลองสินทวน	524,026	895,138	8.097997	99.218075	2563		ใช้งานได้		สถานีหลัก	นายสุชน บุญช่วย	08 5691 0538	
178	STN1730	บ้านหัวไทรงาม	10	ลำเลียง	กระบี่	ระนอง	ภาคใต้ฝั่งตะวันตก	2501. แม่น้ำกระบี่ (ศูนย์สาขา)	484,432	1,139,624	10.309394	98.857814	2563		ใช้งานได้		สถานีหลัก	นางจำปี อัคระภิญโญ	09 5480 5933	
179	STN1731	บ้านควน	4	พะโต๊ะ	ชุมพร	ภาคใต้ฝั่งตะวันออก	2103. คลองพื้สวน	2103. คลองพื้สวน	476,686	1,081,752	9.787064	98.788012	2563		ใช้งานได้		สถานีหลัก	นายโสภา นบูน	08 0536 3784	
180	STN1732	บ้านสระเกศ	1	คลองขาม	เกาะสมุย	สุราษฎร์ธานี	ภาคใต้ฝั่งตะวันออก	2105. ภาคใต้ฝั่งตะวันออกส่วนที่ 3	604,621	1,048,143	9.480717	99.953094	2563		ใช้งานได้		สถานีหลัก	นายวิเชียร เพชรรัตน์	08 1894 2401	
181	STN1733	บ้านปากทุ่ง	3	ท่านา	เกาะปัง	พังงา	ภาคใต้ฝั่งตะวันตก	2504. คลองตะกั่วป่า	436,643	963,532	8.716268	98.424028	2563		ใช้งานได้		สถานีหลัก	นายสมพงษ์ ณีพิทักษ์	08 0707 9878	
182	STN1734	บ้านปลายคลองวัน	9	ปากจั่น	กระบี่	ระนอง	ภาคใต้ฝั่งตะวันตก	2501. แม่น้ำกระบี่ (ศูนย์สาขา)	484,548	1,161,886	10.510740	98.858783	2563		ใช้งานได้		สถานีหลัก	นายสุวิภา ประจันบาล	08 9867 1462	
183	STN1735	บ้านอู่สวน	7	ลำทับ	ลำทับ	กระบี่	แม่น้ำตาปี	2204. คลองสินทวน	536,293	885,455	8.010336	99.329477	2563		ใช้งานได้		สถานีหลัก	นายวิจิตรพันธ์ สุทธิเกิด	08 7266 2377	
184	STN1736	บ้านคลองราง	2	พระรักษ์	พะโต๊ะ	ชุมพร	ภาคใต้ฝั่งตะวันออก	2103. คลองพื้สวน	485,076	1,094,059	9.897285	98.863689	2563		ใช้งานได้		สถานีหลัก	นายวิทยา จันทร์ภักดิ์	08 9593 0930	
185	STN1737	บ้านหาดขัว	7	ปลายพระยา	ปลายพระยา	กระบี่	แม่น้ำตาปี	2205. คลองอิปัน	489,916	945,322	8.551979	98.908366	2563		ใช้งานได้		สถานีหลัก	นายอนันต์ ชื่นเรือง	08 1088 5688	
186	STN1738	บ้านทุ่ง	5	อ่าวนาง	เมืองกระบี่	กระบี่	ภาคใต้ฝั่งตะวันตก	2505. ภาคใต้ฝั่งตะวันตกส่วนที่ 2	478,311	889,881	8.050455	98.803160	2563		ใช้งานได้		สถานีหลัก	นายสุราษฎร์ เทบบุตร	08 2252 5246	
187	STN1739	บ้านดอนแมก	7	ตะโก	ทุ่งตะโก	ชุมพร	ภาคใต้ฝั่งตะวันออก	2102. ภาคใต้ฝั่งตะวันออกตอนบน	505,868	1,111,323	10.053454	99.055551	2563		ใช้งานได้		สถานีหลัก	นายวุฒิ สุขอนันต์	08 7282 3534	
188	STN1740	บ้านตาชะ	5	สองพี่น้อง	ท่าชะ	ชุมพร	2101. คลองท่าตะเภา (ศูนย์สาขา)	526,480	1,203,084	10.883278	99.242298	2563		ใช้งานได้		สถานีหลัก	นายประยูร เมืองจันทร์	08 0885 4038		
189	STN1741	บ้านพุน้ำจืด	4	ปากลู	ท่าฉาง	สุราษฎร์ธานี	ภาคใต้ฝั่งตะวันออก	2104. ภาคใต้ฝั่งตะวันออกส่วนที่ 2	494,466	1,028,652	9.305716	98.949609	2563		ใช้งานได้		สถานีหลัก	นายวิวัฒน์ ทัดทอง	08 6279 9460	
190	STN1742	บ้านเขาวง	6	บ้านนา	เมืองชุมพร	ชุมพร	ภาคใต้ฝั่งตะวันออก	2102. ภาคใต้ฝั่งตะวันออกตอนบน	508,408	1,156,877	10.465459	99.076830	2563		ใช้งานได้		สถานีหลัก	นายจินดา แสงกาย	06 1197 3059	
191	STN1743	บ้านคลองโหล	3	ปากลู	ท่าฉาง	สุราษฎร์ธานี	ภาคใต้ฝั่งตะวันออก	2104. ภาคใต้ฝั่งตะวันออกส่วนที่ 2	504,633	1,025,898	9.280808	99.042184	2563		ใช้งานได้		สถานีหลัก	นายสุทธิ ชื่นวิริยะ	08 1077 7767	
192	STN1744	บ้านทุ่งพาส	3	บางแก้ว	ละอุ่น	ระนอง	ภาคใต้ฝั่งตะวันตก	2502. คลองละอุ่น	479,242	1,124,865	10.174842	98.793110	2563		ใช้งานได้		สถานีหลัก	นายสำเนา ศรีวิไล	08 6269 9822	
193	STN1745	บ้านหินใหญ่	9	น้ำจืด	กระบี่	ระนอง	ภาคใต้ฝั่งตะวันตก	2501. แม่น้ำกระบี่ (ศูนย์สาขา)	482,042	1,150,797	10.410436	98.835933	2563		ใช้งานได้		สถานีหลัก	นายธัมมพร สมทนต์	08 1930 6242	
194	STN1746	บ้านปากเมพร	5	ละอุ่นเหนือ	ละอุ่น	ระนอง	ภาคใต้ฝั่งตะวันออก	2502. คลองละอุ่น	478,268	1,114,648	10.083472	98.801657	2563		ใช้การไม่ได้		สถานีหลัก	นายพีร หิรพอด	08 7465 5647	
195	STN1747	บ้านคลองทรายขาว	6	วังตะกอก	หลังสวน	ชุมพร	ภาคใต้ฝั่งตะวันออก	2103. คลองพื้สวน	504,680	1,102,633	9.974858	99.042699	2563		ใช้งานได้		สถานีหลัก	นายสองของ ขอนแก่น	06 1252 4001	
196	STN1748	บ้านสะพานหิน	8	สลุย	ท่าชะ	ชุมพร	ภาคใต้ฝั่งตะวันออก	2101. คลองท่าตะเภา (ศูนย์สาขา)	528,175	1,197,753	10.835051	99.257766	2563		ใช้งานได้		สถานีหลัก	นางจินดา นวลสุทธิ	08 1351 5997	
197	STN1757	บ้านคลองพรหยาขาว	2	คลองยา	อ่าวลึก	กระบี่	แม่น้ำตาปี	2205. คลองอิปัน	486,706	926,202	8.379024	98.879250	2563		ใช้งานได้		สถานีหลัก	นายวิชัย ช่าง	08 5783 4758	
198	STN1758	บ้านหินลาด	3	คุระ	คุระบุรี	พังงา	ภาคใต้ฝั่งตะวันตก	2503. ภาคใต้ฝั่งตะวันตกตอนบน	432,379	1,019,767	9.224829	98.384409	2563		ใช้งานได้		สถานีหลัก	นายอาหมัด คำเชื้อ	09 2623 5566	
199	STN1759	บ้านคลอง	1	เขาหิน	เขาพนม	กระบี่	แม่น้ำตาปี	2205. คลองอิปัน	507,228	923,245	8.352290	99.065648	2563		ใช้งานได้		สถานีหลัก	นายสมเกียรติ เสนาเหล็ก	08 1719 1717	
200	STN1760	บ้านปากหยา	3	ปลายพระยา	ปลายพระยา	กระบี่	แม่น้ำตาปี	2205. คลองอิปัน	481,000	939,332	8.497774	98.836446	2563		ใช้การไม่ได้		สถานีหลัก	นายสงทรา นามเสน	09 3576 3861	
201	STN1761	บ้านบางเหริ่งใต้	2	บางเหริ่ง	ทับปุด	พังงา	ภาคใต้ฝั่งตะวันตก	2505. ภาคใต้ฝั่งตะวันตกส่วนที่ 2	462,688	948,260	8.578416	98.660920	2563		ใช้งานได้		สถานีหลัก	นายสุธรรม สดึกกิจ	08 8441 7299	
202	STN1762	บ้านบางวัน	1	บางวัน	คุระบุรี	พังงา	ภาคใต้ฝั่งตะวันตก	2503. ภาคใต้ฝั่งตะวันตกตอนบน	434,194	991,948	8.973246	98.401350	2563		ใช้งานได้		สถานีหลัก	นายวราย รอดประทุม	08 7282 5551	
203	STN1763	บ้านคลองเรือ	9	ปากทรง	พะโต๊ะ	ชุมพร	ภาคใต้ฝั่งตะวันออก	2103. คลองพื้สวน	463,713	1,070,977	9.688833	98.669213	2563		ใช้การไม่ได้		สถานีหลัก	นายณัฐ คล้ายรุ่ง	08 8889 4532	
204	STN1764	บ้านทุ่ง	2	ปลูด	เกาะสมุย	สุราษฎร์ธานี	ภาคใต้ฝั่งตะวันออก	2105. ภาคใต้ฝั่งตะวันออกส่วนที่ 3	616,001	1,052,851	9.522996	100.056885	2563		ใช้การไม่ได้		สถานีหลัก	นายอาทิตย์ อินนาน	08 894 8737	
205	STN1765	บ้านอุมเกรียบ	4	ทับปุด	ทับปุด	พังงา	ภาคใต้ฝั่งตะวันตก	2505. ภาคใต้ฝั่งตะวันตกส่วนที่ 2	461,696	943,106	8.531789	98.651947	2563		ใช้งานได้		สถานีหลัก	นายวัชรชัย ขันพันธ์	08 0141 5868	
206	STN1766	บ้านเขื่อนน้ำ	5	ถ้ำ	ตะกั่วทุ่ง	พังงา	ภาคใต้ฝั่งตะวันตก	2505. ภาคใต้ฝั่งตะวันตกส่วนที่ 2	436,780	930,041	8.413349	98.425728	2563		ใช้งานได้		สถานีหลัก	นายสุเมธ พรหมแก้ว	08 1077 2299	
207	STN1767	บ้านทางด่าน	2	แม่บางขาว	คุระบุรี	พังงา	ภาคใต้ฝั่งตะวันตก	2503. ภาคใต้ฝั่งตะวันตกตอนบน	436,867	1,015,489	9.186204	98.425327	2563		ใช้งานได้		สถานีหลัก	นายอนันต์ แสงจันทร์	09 3575 5898	
208	STN1768	บ้านคลองโตนด	5	เกาะลันตาน้อย	เกาะลันตา	กระบี่	ภาคใต้ฝั่งตะวันตก	2508. ภาคใต้ฝั่งตะวันตกส่วนที่ 3	510,947	847,102	7.663529	99.099259	2563		ใช้งานได้		สถานีหลัก	นายสุทิน กรมคำ	08 7891 3047	
209	STN1769	บ้านบางใหญ่	4	บางนาสี	ตะกั่วป่า	พังงา	ภาคใต้ฝั่งตะวันตก	2503. ภาคใต้ฝั่งตะวันตกตอนบน	434,767	984,517	8.906044	98.406671	2563		ใช้งานได้		สถานีหลัก	นายเอกเทศ บุญเทพ	08 8826 4951	
210	STN1770	บ้านบางคืบ	6	บางวัน	คุระบุรี	พังงา	ภาคใต้ฝั่งตะวันตก	2503. ภาคใต้ฝั่งตะวันตกตอนบน	436,684	1,004,812	9.089632	98.423816	2563		ใช้งานได้		สถานีหลัก	นายอัสนัน วันนันทพร	09 4581 0103	
211	STN1771	บ้านเลี้ยวทอง	5	ศาลาด่าน	เกาะลันตา	กระบี่	ภาคใต้ฝั่งตะวันตก	2508. ภาคใต้ฝั่งตะวันตกส่วนที่ 3	505,178	843,795	7.633624	99.046947	2563		ใช้งานได้		สถานีหลัก	นางจังก์ก ภัทเทียร	08 5567 9429	
212	STN1772	ชุมชนกึ่งหัวกลาง	5	เกาะ	เกาะ	ภูเก็ต	ภาคใต้ฝั่งตะวันตก	2506. เกาะภูเก็ต	428,183	877,295	7.936145	98.348413	2563		ใช้งานได้		สถานีหลัก	นายสมยศ เบ็นสุข	08 3392 5993	
213	STN1773	บ้านเจ็ดยี่	3	เกาะลันตาใหญ่	เกาะลันตา	กระบี่	ภาคใต้ฝั่งตะวันตก	2508. ภาคใต้ฝั่งตะวันตกส่วนที่ 3	507,911	835,371	7.557419	99.071713	2563		ใช้การไม่ได้		สถานีหลัก	นายอนุสรณ์ แก้ววง	08 9971 1248	
214	STN1774	บ้านควนเขียว	13	ปลายพระยา	ปลายพระยา	กระบี่	แม่น้ำตาปี	2207. คลอง	485,855	958,494	8.671112	98.871423	2563		ใช้การไม่ได้		สถานีหลัก	นายปัญญา ฝู	09 5479 1757	
215	STN1775	บ้านทุ่งกลัง	1	ทุ่งกลัง	เมืองพังงา	พังงา	ภาคใต้ฝั่งตะวันตก	2505. ภาคใต้ฝั่งตะวันตกส่วนที่ 2	438,054	946,599	8.563131	98.437082	2563		ใช้งานได้		สถานีหลัก	นายศิริ กาละสิงห์	09 5412 2871	
216	STN1776	บ้านอินทนิล	6	ทุ่งมะพร้าว	ท้ายเหมือง	พังงา	ภาคใต้ฝั่งตะวันตก	2505. ภาคใต้ฝั่งตะวันตกส่วนที่ 2	426,896	941,019	8.512500	98.335778	2563		ใช้งานได้		สถานีหลัก	นายณรงค์ ปอดดทุย	08 9872 3676	
217	STN1777	บ้านบางตะกวด	2	บางเตย	เมืองพังงา	พังงา	ภาคใต้ฝั่งตะวันตก	2505. ภาคใต้ฝั่งตะวันตกส่วนที่ 2	451,992	935,649	8.464251	98.563849	2563		ใช้งานได้		สถานีหลัก	นายอนุวัตร เสนอภาค	09 5256 8987	
218	STN1778	บ้านบางบอน	5	ทุ่งโพรง	ลำทับ	กระบี่	แม่น้ำตาปี	2204. คลองสินทวน	529,468	892,056	8.070089	99.267452	2563		ใช้งานได้		สถานีหลัก	นายสำราญ นวลเสน	08 4858 9967	
219	STN1779	บ้านบางเขาม	5	อ่างทอง	เกาะสมุย	สุราษฎร์ธานี	ภาคใต้ฝั่งตะวันออก	2105. ภาคใต้ฝั่งตะวันออกส่วนที่ 3	602,307	1,055,122	9.534899	99.932205	2563		ใช้งานได้		สถานีหลัก	นายวิวัฒน์ สุวพัฒน์	08 1956 5969	
220	STN1780	บ้านพุน	4	เทพา	คลองท่อม	กระบี่	ภาคใต้ฝั่งตะวันตก	2507. คลองท่อม	515,515	896,318	8.108704	99.140828	2563		ใช้การไม่ได้		สถานีหลัก	จิรพงศ์ ศิริภาณุไธย	08 7295 0384	
221	STN1781	บ้านทับกรัก	5	ทับกรัก	เมืองกระบี่	กระบี่	ภาคใต้ฝั่งตะวันตก	2505. ภาคใต้ฝั่งตะวันตกส่วนที่ 2	487,880	903,073	8.169816	98.889771	2563		ใช้งานได้		สถานีหลัก	นายสุเมธ วัฒนาว	08 2274 0212	
222	STN1782	บ้านสาธุ	3	สาธุ	ถลาง	ภูเก็ต	ภาคใต้ฝั่งตะวันตก	2506. เกาะภูเก็ต	423,300	891,265	8.074132	98.297262	2563		ใช้งานได้		สถานีหลัก	นายวิธรรม คำสิงห์	08 6690 2731	
223	STN1783	บ้านท่าคลอง	8</																	

การตรวจสอบความพร้อมสถานีเตือนภัยน้ำหลาก - ดินถล่ม (Early Warning System) 2565

สำนักงานทรัพยากรน้ำภาค 10 จ.สุราษฎร์ธานี

วันที่สำรวจ 14 มีนาคม 2565

ลำดับ	สถานี	บ้าน	หมู่	ตำบล	อำเภอ	จังหวัด	ผู้นำหลัก	ผู้นำสาขา	UTM N	UTM E	Lat y	Long x	ปีที่ติดตั้ง	ประเภทสถานี	สภาพการใช้งาน	เบอร์โทรศัพท์	ประเภทบ้าน	ชื่อผู้รู้	เบอร์โทรผู้รู้	หมายเหตุ
229	STN1802	บ้านสามโคก*	1	พ่วงเจริญ	ท่าชนะ	ชุมพร	ภาคใต้ฝั่งตะวันออก	2101. คลองท่าตะเภา (ผู้นำสาขา)	519,510	1,186,402	10.732448	99.178432	2563		ใช้งานได้		สถานีหลัก	นายสุพล สวัสดิ์	08 9292 4044	
230	STN1803	บ้านย่านตะเคียน*	5	โพธิ์เสภา	พระแสง	สุราษฎร์ธานี	แม่น้ำตาปี	2205. คลองอูบีน	505,665	947,988	8.576101	99.051482	2563		ใช้งานได้		สถานีหลัก	นายทวี สมประสงค์	08 2276 1828	
231	STN1804	บ้านสามพัน*	1	โพธิ์	พระแสง	สุราษฎร์ธานี	แม่น้ำตาปี	2205. คลองอูบีน	515,675	945,297	8.551737	99.142440	2563		ใช้งานได้		สถานีหลัก	นายสุนทร สาธิตาพันธ์	09 8053 5099	
232	STN1805	บ้านคลองเหยือง*	3	ท่าฉาง	ท่าฉาง	สุราษฎร์ธานี	ภาคใต้ฝั่งตะวันออก	2104. ภาคใต้ฝั่งตะวันออกส่วนที่ 2	2104	1,024,526	9.268368	99.152105	2563		ใช้การไม่ได้		สถานีหลัก	นายสันพันธ์ ฤทธิยา	06 2086 5295	
233	STN1806	บ้านพวยหิน*	10	น้ำหัก	ศรีวิชัย	สุราษฎร์ธานี	ภาคใต้ฝั่งตะวันออก	2108. คลองนาทวี	495,311	1,010,013	9.137128	98.957323	2563		ใช้งานได้		สถานีหลัก	นางงอติ ศักดิ์ดา	08 5474 3259	
234	STN1807	บ้านเขาวง*	9	บ้านยาง	ศรีวิชัย	สุราษฎร์ธานี	แม่น้ำตาปี	2207. คลองลก	498,153	1,002,382	9.068107	98.983193	2563		ใช้งานได้		สถานีหลัก	นายประทีป กษังมี	08 0057 4667	
235	STN1808	บ้านกลาง*	2	บ้านนา	เกาะเปอรัน	ระนอง	ภาคใต้ฝั่งตะวันตก	2503. ภาคใต้ฝั่งตะวันตกตอนบน	467,434	1,057,681	9.568157	98.703238	2563		ใช้การไม่ได้		สถานีหลัก	นายเนบกา ก้อนแก้ว	09 9545 9845	

การตรวจสอบความพร้อมสถานีส่งสัญญาณด้วยภาพจากกล้อง CCTV 2565

สำนักงานทรัพยากรน้ำภาค 10 จ.สุราษฎร์ธานี

วันที่สำรวจ 14 มีนาคม 2565

ลำดับ	ชื่อสถานี	รหัสสถานี	ปีที่ก่อสร้างแล้วเสร็จ	ข้อมูลที่ตรวจวัด			ตำบล	อำเภอ	จังหวัด	ลุ่มน้ำหลัก	รหัสลุ่มน้ำหลัก	UTM (N)	UTM (E)	Lat_y	Long_x	สภาพการใช้งาน (ได้)			ผู้สำรวจ		ผู้ดูแล			หมายเหตุ
				ฝน	ระดับน้ำ	รูปภาพ/วิดีโอ										ฝน	ระดับน้ำ	รูปภาพ/วิดีโอ	ชื่อ	ตำแหน่ง	ชื่อ	ตำแหน่ง	เบอร์ติดต่อ	
1	หน้า สภจ.เมืองสุราษฎร์ธานี	2201				/	เทศบาลเมือง	เมือง	สุราษฎร์ธานี	ตาปี	21	1,010,239	535,220	9.139033	99.320554			x						ระบบส่งสัญญาณชำรุด

การตรวจสอบความพร้อมสถานีอุตุนิยมวิทยา 2565

สำนักงานทรัพยากรน้ำภาค 10 จ.สุราษฎร์ธานี

วันที่สำรวจ 14 มีนาคม 2565

ลำดับ	รหัสสถานี	ชื่อสถานี	ตำบล	อำเภอ	จังหวัด	HYD	MET	Zone	Lat_Y	Long_X	สภาพการใช้งาน	ผู้ดูแล	เบอร์ติดต่อ	หมายเหตุ
1	210506	ที่ทำการฝ่ายท่าทองที่บ้านโน	ไชยคราม	กาญจนดิษฐ์	สุราษฎร์ธานี		/	47	9.150556	99.628333	ใช้งานได้	นางรุ่งนภา วิชัยดิษฐ์	08 5783 0495	
2	220902	คลองแะที่ที่ตั้งเขื่อน(คลองพาย)	ตะกุกใต้	วิภาวดี	สุราษฎร์ธานี	/		47	9.155000	98.895000	ใช้งานได้	นางบุญชู เมืองประเทศ	08 5798 7660	
3	220903	คลองยันที่บ้านยาง	บ้านยาง	คีรีรัฐนิคม	สุราษฎร์ธานี	/		47	9.068333	98.998333	ใช้งานได้	นายล้อม สวัสดิ์บ้าน	06 4787 4169	
4	210507	องค์การบริหารส่วนตำบลบ้านกรูด	กรูด	กาญจนดิษฐ์	สุราษฎร์ธานี		/	47	9.081389	99.528056	ใช้งานได้	นายปราโมทย์ จันทร์เพ็ง	08 2423 7970	
5	210502	คลองกระแตที่บ้านวังไทร	กรูด	กาญจนดิษฐ์	สุราษฎร์ธานี	/		47	9.044444	99.542500	ใช้งานได้	นายสมเกียรติ เพชรรักษ์	08 4849 6961	
6	220904	บ้านเบญจา	พุ่มเลื่อน	พนม	สุราษฎร์ธานี		/	47	9.000000	99.000000	ใช้งานได้	นายสำนึก เพชรรัตน์	09 3614 9037	
7	220703	คลองชะอุ่น(ใต้)ที่บ้านคลองชะอุ่น	คลองชะอุ่น	พนม	สุราษฎร์ธานี	/		47	8.831667	98.841667	ใช้งานได้	นายเจริญ ร่มเมือง	08 1273 8764	
8	220704	คลองศกที่บ้านเขี้ยวไทร	คลองชะอุ่น	พนม	สุราษฎร์ธานี	/		47	8.821667	98.835000	ใช้งานได้	นางสาวมนลักษณ์ ร่มเมือง	08 9909 1071	
9	220702	คลองชะอุ่น(เหนือ)ที่บ้านคลองชะอุ่น	คลองชะอุ่น	พนม	สุราษฎร์ธานี	/	/	47	8.815000	98.841667	ใช้งานได้	นายเจริญ ร่มเมือง	08 1273 8764	
10	250401	คลองโนที่บ้านปากคลอง	รณิย์	กะปง	พังงา	/		47	8.781667	98.510000	ใช้งานได้	นายสุทา ชูแก้ว	08 0398 4423	
11	220701	คลองพนมที่บ้านบางสาน	พนม	พนม	สุราษฎร์ธานี	/	/	47	8.771667	98.790000	ใช้งานได้	นายสุกิจ จิตทรัพย์	08 7284 8640	
12	250504	บ้านนา	เขาค้อ	ปลายพระยา	กระบี่		/	47	8.608333	98.750000	ใช้งานได้	นายบุญเตียง สุขช่วง	09 1654 2458	
13	250503	คลองหราชที่บ้านสองแพรก	สองแพรก	เมือง	พังงา	/	/	47	8.606667	98.571667	ใช้งานได้	นายประสาร เติมผล	08 8167 4855	
14	250507	คลองบางครามที่บ้านบางโคก	เขาค้อ	ปลายพระยา	กระบี่	/	/	47	8.581667	98.756667	ใช้งานได้	นายวิสุทธิ์ สุขช่วง	06 5395 2047	
15	250502	คลองปากลาวที่บ้านบางลาว(บ้านนาเหนือ)	นาเหนือ	อ่าวลึก	กระบี่	/		47	8.505000	98.690000	ใช้งานได้	นายสมโชค สุขช่วง	08 9867 3278	
16	250505	บ้านคลองม่วง	หนองทะเล	เมือง	กระบี่		/	47	8.046667	98.763333	ใช้งานได้	นางสาวจวีวรรณ คำขาว	08 0040 4843	
17	210101	คลองท่ามะที่บ้านตาเงาะ(บ้านสามล้าน)	สลุย	ท่ามะแซ	ชุมพร	/	/	47	10.875000	99.238333	ใช้งานได้	นายสุรพล ยิ้มศรี	08 6276 4372	
18	250201	คลองละอุ่นที่บ้านปากแพรก	ละอุ่นเหนือ	ละอุ่น	ระนอง	/		47	10.086667	98.790000	ใช้งานได้	น.ส.สงบ ชำนิ	08 7627 7094	
19	210104	คลองมะละที่บ้านหาดส้มแป้น	รับร่อ	ท่ามะแซ	ชุมพร	/		47	10.686667	99.056667	ใช้งานได้	นายสมคิด จันทร์ทอง	08 0148 6356	
20	250104	คลองจั่นที่บ้านวังป้อ	ปากจั่น	กระบี่	ระนอง	/		47	10.545000	98.851667	ใช้งานได้	น.ส.โสภา เวชประสิทธิ์	08 7888 5626	
21	250105	คลองลำเลียงที่บ้านห้วยยายชี	ลำเลียง	กระบี่	ระนอง	/	/	47	10.286667	98.821667	ใช้งานได้	นางวัฒนา น้อยนาเวช	08 0881 9890	
22	210202	คลองสวีที่บ้านแก่งกระทัง(เขาชุมแสง)	ทุ่งกระยะ	สวี	ชุมพร	/		47	10.208333	99.021667	ใช้งานได้	นายสมคิด แก้วพจน์	08 7264 3273	