



# แผนปฏิบัติการ บรรเทาภาวะน้ำท่วมและภาวะน้ำแล้ง ตามปฏิทินการบริหารจัดการน้ำ ปี 2565

## สำนักงาน ทรัพยากรน้ำภาค

# 9



**ศูนย์อำนวยการติดตาม  
และแก้ไขปัญหาน้ำท่วมและน้ำแล้ง**  
ศูนย์ป้องกันวิกฤติน้ำ และสำนักงานทรัพยากรน้ำภาค 9  
ปี พ.ศ. 2565 - 2566

## คำนำ

ตามมติคณะรัฐมนตรี เมื่อวันที่ 3 พฤษภาคม 2565 รับทราบมาตรการรับมือฤดูฝน ปี 2565 และโครงการเพิ่มประสิทธิภาพการบริหารจัดการทรัพยากรน้ำในช่วงฤดูฝน ปี 2565 และการกักเก็บน้ำเพื่อฤดูแล้ง ปี 2565/2566 โดยมอบหมายหน่วยงานที่เกี่ยวข้องจัดทำแผนปฏิบัติการตามมาตรการต่อไป โดยมาตรการที่ 7 ได้มอบหมายให้กรมทรัพยากรน้ำเตรียมความพร้อม และวางแผนเครื่องจักร เครื่องมือ ประจำพื้นที่เสี่ยงน้ำท่วม และฝนน้อยกว่าค่าปกติ ให้แล้วเสร็จภายในเดือนกรกฎาคม พ.ศ. 2565

ดังนั้นกรมทรัพยากรน้ำจึงได้จัดทำแผนปฏิบัติการบรรเทาภาวะน้ำท่วมและภาวะน้ำแล้ง ประจำปี 2565/2566 ของสำนักงานทรัพยากรน้ำภาค 9 เพื่อเป็นการเตรียมความพร้อม การกำหนดแผนงาน และมาตรการเชิงปฏิบัติด้านการบรรเทาภาวะวิกฤติในแต่ละพื้นที่ โดยแผนปฏิบัติการฯ ฉบับนี้ มีวัตถุประสงค์เพื่อให้เจ้าหน้าที่ของกรมทรัพยากรน้ำและผู้ที่เกี่ยวข้อง ทราบถึงกระบวนการปฏิบัติงาน การเตรียมความพร้อม ด้านต่าง ๆ แผนปฏิบัติการบรรเทาภาวะน้ำท่วมและภาวะน้ำแล้ง และรายชื่อเจ้าหน้าที่ในการติดต่อประสานงาน ของสำนักงานทรัพยากรน้ำภาค 9

สุดท้ายนี้ ศูนย์ป้องกันวิกฤติน้ำ ขอขอบพระคุณทุกหน่วยงานภายในกรมทรัพยากรน้ำในการรวบรวม ข้อมูลด้านต่างๆ โดยเฉพาะอย่างยิ่งสำนักงานทรัพยากรน้ำภาค 9 ที่ร่วมกันจัดทำแผนปฏิบัติการบรรเทาภาวะน้ำท่วมและภาวะน้ำแล้งให้แล้วเสร็จ และเป็นไปตามวัตถุประสงค์ที่ได้กำหนดไว้

ศูนย์ป้องกันวิกฤติน้ำ

# แผนปฏิบัติการบรรเทาภาวะน้ำท่วมและภาวะน้ำแล้ง ของสำนักงานทรัพยากรน้ำภาค 9

## ตามปฏิทินการบริหารจัดการทรัพยากรน้ำ ของ สำนักงานทรัพยากรน้ำแห่งชาติ

เนื้อหา	หน้า
แผนปฏิบัติการบรรเทาภาวะน้ำท่วมและภาวะน้ำแล้งของสำนักงานทรัพยากรน้ำภาค 9	1
1. บทนำ	1
2. วัตถุประสงค์	1
3. ประโยชน์ที่ได้รับ	2
4. สรุปผลการให้ความช่วยเหลือของสำนักงานทรัพยากรน้ำภาค 9	2
4.1 ผลการให้ความช่วยเหลือพื้นที่ประสบปัญหาอุทกภัยตั้งแต่ ปี พ.ศ. 2560 – 2564	2
4.2 ผลการให้ความช่วยเหลือพื้นที่ประสบปัญหาภัยแล้งตั้งแต่ ปี พ.ศ. 2558 – 2564	2
5. งบประมาณที่ได้รับการจัดสรร	3
6. ข้อมูลเชิงพื้นที่	3
6.1 พื้นที่รับผิดชอบของสำนักงานทรัพยากรน้ำภาค 9	3
6.2 พื้นที่เสี่ยงน้ำท่วม	3
6.3 พื้นที่เสี่ยงภัยแล้ง	8
7. ข้อมูลความพร้อมด้านอุปกรณ์/เครื่องมือ/อาคารชลศาสตร์	12
7.1 ความพร้อมด้านสถานีตรวจวัดสถานการณ์น้ำ	12
7.2 ความพร้อมด้านอุปกรณ์และเครื่องมือ	12
8. ข้อมูลความพร้อมด้านบุคลากร	15
8.1 เจ้าหน้าที่ด้านเฝ้าระวังสถานการณ์ด้านภาวะน้ำท่วมและภาวะน้ำแล้ง	15
8.2 รายชื่อผู้รู้ประจำสถานีเตือนภัยล่วงหน้าหลาก-ดินถล่มในพื้นที่	16
8.3 รายชื่อเจ้าหน้าที่ส่วนกลางในการติดตามสถานการณ์ด้านภาวะน้ำท่วมและภาวะน้ำแล้ง	16
9. แผนปฏิบัติการบรรเทาภาวะน้ำท่วมและภาวะน้ำแล้ง	17
9.1 แผนปฏิบัติการเพื่อรับสถานการณ์น้ำท่วมหลากดินโคลนถล่มประจำเดือน พฤษภาคม - ตุลาคม 2565	17
9.2 แผนปฏิบัติการในการรับสถานการณ์น้ำแล้ง	18
ภาคผนวก 1 พื้นที่เสี่ยงน้ำท่วมเดือนกรกฎาคม – ธันวาคม ในขอบเขตสำนักงานทรัพยากรน้ำภาค 9	
ภาคผนวก 2 พื้นที่เสี่ยงภัยแล้ง ในพื้นที่นอกเขตชลประทานในขอบเขตสำนักงานทรัพยากรน้ำภาค 9	
ภาคผนวก 3 ความพร้อมด้านสถานีตรวจวัดสถานการณ์น้ำ (สถานี Early Warning โทรมมาตร กล้อง CCTV และสถานีอุตุ-อุทกวิทยา)	
ภาคผนวก 4 สถานีตรวจวัดแหล่งน้ำขนาดเล็ก	
ภาคผนวก 5 ความพร้อมด้านความมั่นคงของอ่างเก็บน้ำ	

## แผนปฏิบัติการบรรเทาภาวะน้ำท่วมและภาวะน้ำแล้งของสำนักงานทรัพยากรน้ำภาค 9

### 1. บทนำ

กรมทรัพยากรน้ำ ในฐานะที่เป็นหน่วยงานปฏิบัติในสังกัดกระทรวงทรัพยากรธรรมชาติและสิ่งแวดล้อม มีภารกิจรับผิดชอบเกี่ยวกับทรัพยากรน้ำผิวดินในพื้นที่นอกเขตชลประทาน/พื้นที่เกษตรน้ำฝน จำนวน 117 ล้านไร่ ซึ่งศักยภาพด้านทรัพยากรน้ำของพื้นที่จะขึ้นอยู่กับปริมาณฝนที่ตกในพื้นที่เป็นหลัก เนื่องจากไม่มีแหล่งเก็บกักน้ำขนาดใหญ่และระบบชลประทาน ที่จะใช้สามารถควบคุมปริมาณน้ำและการใช้น้ำของพื้นที่ได้ ทำให้พื้นที่นอกเขตชลประทาน ต้องเผชิญเหตุกับปัญหายภัยพิบัติอันเกิดจากน้ำ ไม่ว่าจะเป็นปัญหาภาวะน้ำท่วมและปัญหาภาวะน้ำแล้ง และเนื่องจากปัจจัยของการเกิดเหตุวิกฤติน้ำในพื้นที่นอกเขตชลประทานไม่สามารถควบคุมได้ การเตรียมความพร้อมในการเผชิญเหตุจึงเป็นสิ่งสำคัญ เพื่อให้หน่วยงานมีความพร้อมในการช่วยเหลือประชาชนที่ได้รับความเดือดร้อนจากปัญหายวิกฤติน้ำได้อย่างมีประสิทธิภาพ ซึ่งกรมทรัพยากรน้ำ ได้รับการจัดสรรงบประมาณในการบริหารจัดการเพื่อรองรับสภาวะวิกฤติน้ำ ตั้งแต่ปีงบประมาณ พ.ศ. 2556 ถึงปัจจุบัน โดยได้จัดสรรงบประมาณดังกล่าว ลงสู่สำนักงานทรัพยากรน้ำภาค 9 เพื่อใช้ปฏิบัติงานให้ความช่วยเหลือประชาชนที่ได้รับความเดือดร้อนจากปัญหาภาวะน้ำแล้งและภาวะน้ำท่วม จึงต้องมีการจัดทำแผนปฏิบัติการบรรเทาภาวะน้ำแล้งและภาวะน้ำท่วม เพื่อใช้เป็นคู่มือในการปฏิบัติงานร่วมกับหน่วยงานที่เกี่ยวข้อง และทำให้การใช้จ่ายงบประมาณและผลการปฏิบัติงานช่วยเหลือประชาชนที่ได้รับความเดือดร้อนจากภัยพิบัติด้านน้ำเป็นไปอย่างมีประสิทธิภาพ

นอกจากนี้ สำนักงานทรัพยากรน้ำแห่งชาติ ซึ่งเป็นหน่วยงานกำกับนโยบายด้านทรัพยากรน้ำของประเทศ ได้กำหนดให้หน่วยงานที่เกี่ยวข้องปฏิบัติตามปฏิทินการบริหารจัดการทรัพยากรน้ำช่วงฤดูฝนและฤดูแล้ง โดยกรมทรัพยากรน้ำเป็นหนึ่งในหน่วยงานที่ต้องถือปฏิบัติตามปฏิทินดังกล่าว จึงจัดทำแผนปฏิบัติการบรรเทาภาวะน้ำแล้งและภาวะน้ำท่วม เพื่อตอบสนองนโยบายของสำนักงานทรัพยากรน้ำแห่งชาติ

### 2. วัตถุประสงค์

1) เพื่อเป็นการเตรียมความพร้อมในการรับมือกับภาวะน้ำแล้งและภาวะน้ำท่วมของกรมทรัพยากรน้ำ โดยเฉพาะการเตรียมความพร้อมของระบบปฏิบัติการเฝ้าระวังและเตือนภัยล่วงหน้าน้ำหลาก-ดินถล่ม (Early Warning System) ระบบตรวจวัดสถานการณ์น้ำทางไกลอัตโนมัติ อุปกรณ์เครื่องมือ (เครื่องสูบน้ำ รถบรรทุกน้ำ รถยนต์บรรทุก เรือท้องแบน) ความพร้อมด้านความมั่นคงแข็งแรงของอาคารชลศาสตร์ ความพร้อมของเจ้าหน้าที่ด้านการเฝ้าระวังสถานการณ์ เจ้าหน้าที่ด้านการปฏิบัติงานเชิงพื้นที่รายจังหวัด และรายชื่อผู้รู้ประจำสถานีเตือนภัยล่วงหน้าน้ำหลาก-ดินถล่มในพื้นที่

2) เพื่อให้กรมทรัพยากรน้ำ มีแผนปฏิบัติการบรรเทาภาวะน้ำแล้งและภาวะน้ำท่วม ที่ตอบสนองต่อการดำเนินงานตามมาตรการรองรับสถานการณ์ฤดูแล้งและฤดูฝนของสำนักงานทรัพยากรน้ำแห่งชาติ

3) เพื่อให้สำนักงานทรัพยากรน้ำภาค 9 มีแผนปฏิบัติการบรรเทาภาวะน้ำแล้งและภาวะน้ำท่วมของสำนักงานทรัพยากรน้ำภาค 9 ที่จะใช้เป็นคู่มือในการปฏิบัติงานเผชิญเหตุ โดยบูรณาการกับหน่วยงานที่เกี่ยวข้องในพื้นที่รับผิดชอบ เช่น จังหวัด สำนักงานป้องกันและบรรเทาสาธารณภัยเขต สำนักงานป้องกันและบรรเทาสาธารณภัยจังหวัด สำนักงานทรัพยากรธรรมชาติและสิ่งแวดล้อมจังหวัด เป็นต้น



### 3. ประโยชน์ที่ได้รับ

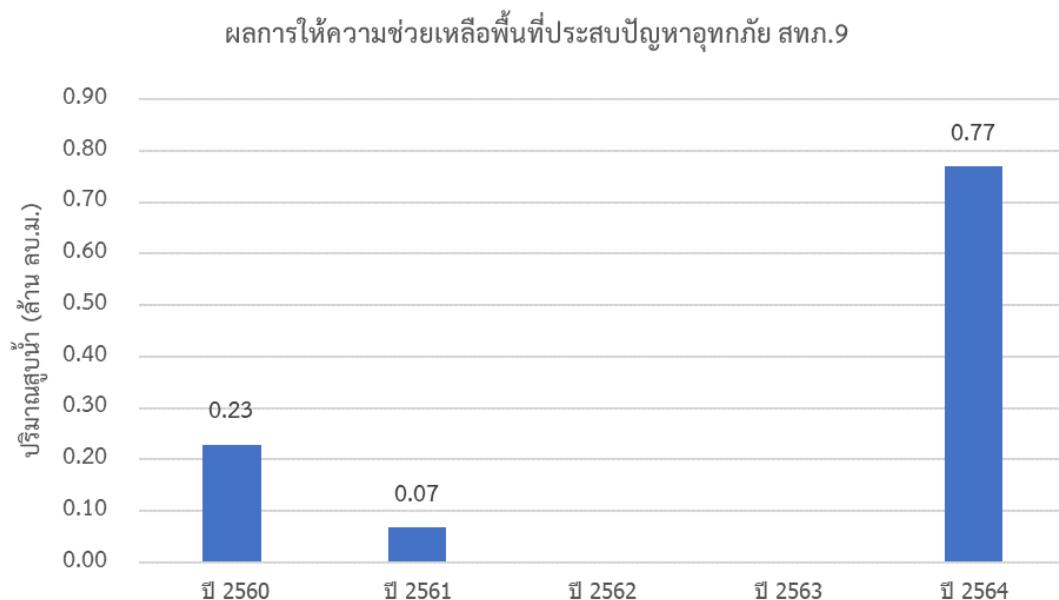
1) กรมทรัพยากรน้ำ โดยเฉพาะสำนักงานทรัพยากรน้ำภาค 9 มีความพร้อมที่จะปฏิบัติงานเผชิญเหตุกับปัญหาภัยพิบัติอันเกิดจากน้ำ และบูรณาการกับหน่วยงานที่เกี่ยวข้อง ในการให้ความช่วยเหลือประชาชนที่ได้รับเดือดร้อนจากปัญหาภาวะน้ำแล้งและภาวะน้ำท่วมได้อย่างทันต่อเหตุการณ์

2) กรมทรัพยากรน้ำ สามารถปฏิบัติงานที่ตอบสนองต่อปฏิทินการบริหารจัดการทรัพยากรน้ำช่วงฤดูฝน และฤดูแล้งของสำนักงานทรัพยากรน้ำแห่งชาติ

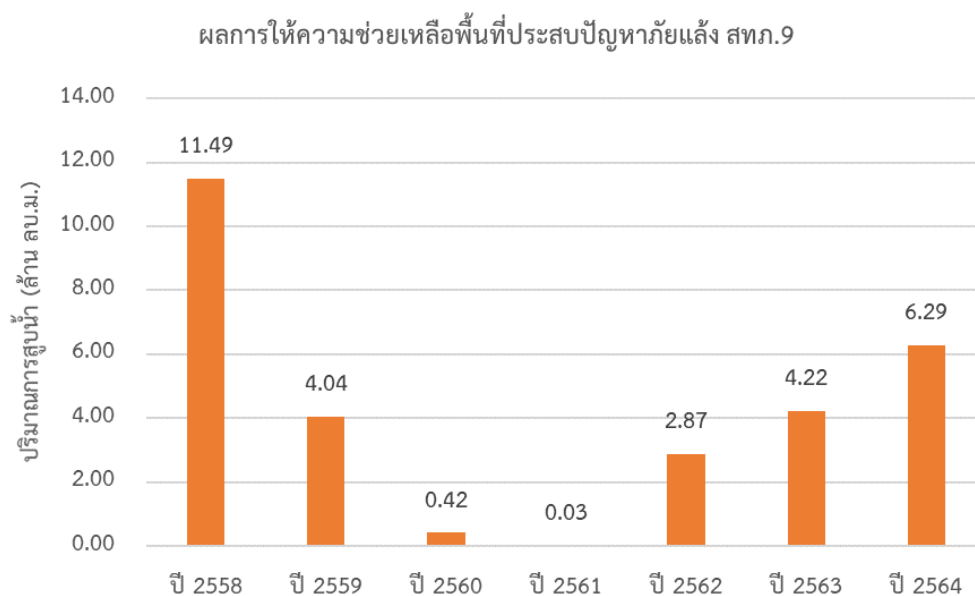
3) สำนักงานทรัพยากรน้ำภาค 9 มีคู่มือในการปฏิบัติงานเผชิญเหตุ โดยบูรณาการกับหน่วยงานที่เกี่ยวข้องได้อย่างมีประสิทธิภาพ

### 4. สรุปผลการให้ความช่วยเหลือของสำนักงานทรัพยากรน้ำภาค 9

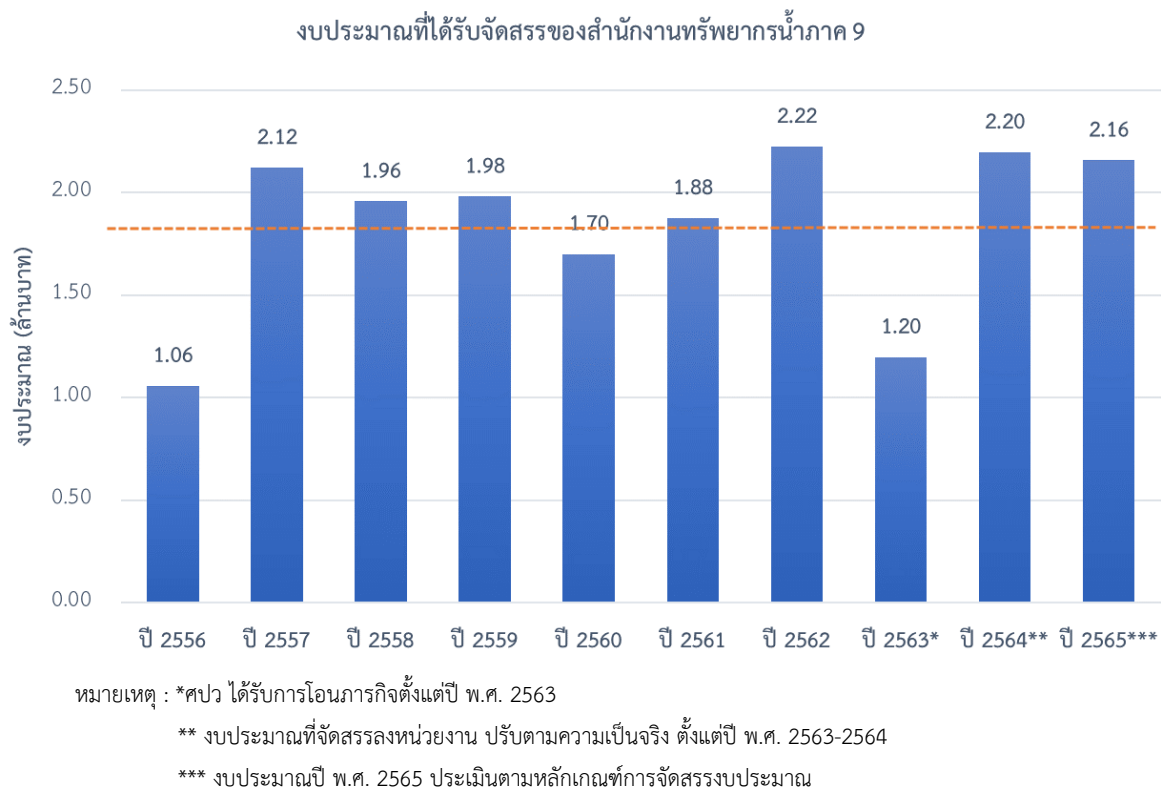
#### 4.1 ผลการให้ความช่วยเหลือพื้นที่ประสบปัญหาอุทกภัยตั้งแต่ ปี พ.ศ. 2560 - 2564



#### 4.2 ผลการให้ความช่วยเหลือพื้นที่ประสบภัยแล้งตั้งแต่ ปี พ.ศ. 2558 - 2564



## 5. งบประมาณที่ได้รับการจัดสรร



## 6. ข้อมูลเชิงพื้นที่

### 6.1 พื้นที่รับผิดชอบของสำนักงานทรัพยากรน้ำภาค 9

สำนักงานทรัพยากรน้ำภาค 9 มีพื้นที่รับผิดชอบ 6 จังหวัด ประกอบด้วย จังหวัดน่าน แพร่ อุตรดิตถ์ สุโขทัย พิษณุโลก และพิจิตร รายละเอียดแสดงดังรูปที่ 1

### 6.2 พื้นที่เสี่ยงน้ำท่วม

#### 6.2.1 พื้นที่เสี่ยงน้ำท่วมเดือนกรกฎาคม ประกอบด้วย

- 1) จังหวัดน่าน จำนวน 11 อำเภอ ประกอบด้วย เชียงกลาง ท่าวังผา นาน้อย นานะมื่น ปัว ภูเพียง เมืองน่าน แม่จริม เวียงสา สองแคว และสันติสุข
- 2) จังหวัดพิจิตร จำนวน 7 อำเภอ ประกอบด้วย ดงเจริญ ตะพานหิน ทับคล้อ บางมูลนาก เมืองพิจิตร วังทรายพูน และสากเหล็ก
- 3) จังหวัดพิษณุโลก จำนวน 9 อำเภอ ประกอบด้วย ชาติตระการ นครไทย เนินมะปราง บางกระทุ่ม บางระกำ พรหมพิราม เมืองพิษณุโลก วังทอง และวัดโบสถ์
- 4) จังหวัดแพร่ จำนวน 8 อำเภอ ประกอบด้วย เเด่นชัย เมืองแพร่ ร้องกวาง ลอง วังชิ้น สองสูงเม่น และหนองม่วงไข่
- 5) จังหวัดอุตรดิตถ์ จำนวน 8 อำเภอ ประกอบด้วย ตรอน ทองแสนขัน ท่าปลา น้ำปาด บ้านโคก พิชัย ฟากท่า และเมืองอุตรดิตถ์

#### 6.2.2 พื้นที่เสี่ยงน้ำท่วมเดือนสิงหาคม ประกอบด้วย

- 1) จังหวัดน่าน จำนวน 11 อำเภอ ประกอบด้วย เชียงกลาง ท่าวังผา นาน้อย นาหมื่น ปัว ภูเพียง เมืองน่าน แม่จริม เวียงสา สองแคว และสันติสุข
- 2) จังหวัดพิจิตร จำนวน 7 อำเภอ ประกอบด้วย ดงเจริญ ตะพานหิน ทับคล้อ บางมูลนาก เมืองพิจิตร วังทรายพูน และสากเหล็ก
- 3) จังหวัดพิษณุโลก จำนวน 9 อำเภอ ประกอบด้วย ชาติตระการ นครไทย เนินมะปราง บางกระทุ่ม บางระกำ พรหมพิราม เมืองพิษณุโลก วังทอง และวัดโบสถ์
- 4) จังหวัดแพร่ จำนวน 8 อำเภอ ประกอบด้วย เด่นชัย เมืองแพร่ ร้องกวาง ลอง วังชิ้น สองสูงเม่น และหนองม่วงไข่
- 5) จังหวัดอุตรดิตถ์ จำนวน 8 อำเภอ ประกอบด้วย ตรอน ทองแสนขัน ท่าปลา น้ำปาด บ้านโคก พิชัย ฟากท่า และเมืองอุตรดิตถ์

#### 6.2.3 พื้นที่เสี่ยงน้ำท่วมเดือนกันยายน ประกอบด้วย

- 1) จังหวัดน่าน จำนวน 11 อำเภอ ประกอบด้วย เชียงกลาง ท่าวังผา นาน้อย นาหมื่น ปัว ภูเพียง เมืองน่าน แม่จริม เวียงสา สองแคว และสันติสุข
- 2) จังหวัดพิจิตร จำนวน 7 อำเภอ ประกอบด้วย ดงเจริญ ตะพานหิน ทับคล้อ บางมูลนาก เมืองพิจิตร วังทรายพูน และสากเหล็ก
- 3) จังหวัดพิษณุโลก จำนวน 9 อำเภอ ประกอบด้วย ชาติตระการ นครไทย เนินมะปราง บางกระทุ่ม บางระกำ พรหมพิราม เมืองพิษณุโลก วังทอง และวัดโบสถ์
- 4) จังหวัดแพร่ จำนวน 8 อำเภอ ประกอบด้วย เด่นชัย เมืองแพร่ ร้องกวาง ลอง วังชิ้น สองสูงเม่น และหนองม่วงไข่
- 5) จังหวัดสุโขทัย จำนวน 1 อำเภอ ประกอบด้วย ศรีมาศ
- 6) จังหวัดอุตรดิตถ์ จำนวน 8 อำเภอ ประกอบด้วย ตรอน ทองแสนขัน ท่าปลา น้ำปาด บ้านโคก พิชัย ฟากท่า และเมืองอุตรดิตถ์

#### 6.2.4 พื้นที่เสี่ยงน้ำท่วมเดือนตุลาคม ประกอบด้วย

- 1) จังหวัดน่าน จำนวน 11 อำเภอ ประกอบด้วย เชียงกลาง ท่าวังผา นาน้อย นาหมื่น ปัว ภูเพียง เมืองน่าน แม่จริม เวียงสา สองแคว และสันติสุข
- 2) จังหวัดพิจิตร จำนวน 7 อำเภอ ประกอบด้วย ดงเจริญ ตะพานหิน ทับคล้อ บางมูลนาก เมืองพิจิตร วังทรายพูน และสากเหล็ก
- 3) จังหวัดพิษณุโลก จำนวน 9 อำเภอ ประกอบด้วย ชาติตระการ นครไทย เนินมะปราง บางกระทุ่ม บางระกำ พรหมพิราม เมืองพิษณุโลก วังทอง และวัดโบสถ์
- 4) จังหวัดแพร่ จำนวน 8 อำเภอ ประกอบด้วย เด่นชัย เมืองแพร่ ร้องกวาง ลอง วังชิ้น สองสูงเม่น และหนองม่วงไข่
- 5) จังหวัดอุตรดิตถ์ จำนวน 8 อำเภอ ประกอบด้วย ตรอน ทองแสนขัน ท่าปลา น้ำปาด บ้านโคก พิชัย ฟากท่า และเมืองอุตรดิตถ์

#### 6.2.5 พื้นที่เสี่ยงน้ำท่วมเดือนพฤศจิกายน ประกอบด้วย

- 1) จังหวัดน่าน จำนวน 11 อำเภอ ประกอบด้วย เชียงกลาง ท่าวังผา นาน้อย นาหมื่น ปัว ภูเพียง เมืองน่าน แม่จริม เวียงสา สองแคว และสันติสุข
- 2) จังหวัดพิจิตร จำนวน 7 อำเภอ ประกอบด้วย ดงเจริญ ตะพานหิน ทับคล้อ บางมูลนาก เมืองพิจิตร วังทรายพูน และสากเหล็ก
- 3) จังหวัดพิษณุโลก จำนวน 9 อำเภอ ประกอบด้วย ชาติตระการ นครไทย เนินมะปราง บางกระทุ่ม บางระกำ พรหมพิราม เมืองพิษณุโลก วังทอง และวัดโบสถ์
- 4) จังหวัดแพร่ จำนวน 8 อำเภอ ประกอบด้วย เด่นชัย เมืองแพร่ ร้องกวาง ลอง วังชิ้น สองสูงเม่น และหนองม่วงไข่
- 5) จังหวัดอุตรดิตถ์ จำนวน 8 อำเภอ ประกอบด้วย ตรอน ทองแสนขัน ท่าปลา น้ำปาด บ้านโคก พิชัย ฟากท่า และเมืองอุตรดิตถ์

#### 6.2.6 พื้นที่เสี่ยงน้ำท่วมเดือนธันวาคม ประกอบด้วย

- 1) จังหวัดน่าน จำนวน 11 อำเภอ ประกอบด้วย เชียงกลาง ท่าวังผา นาน้อย นาหมื่น ปัว ภูเพียง เมืองน่าน แม่จริม เวียงสา สองแคว และสันติสุข
- 2) จังหวัดพิจิตร จำนวน 7 อำเภอ ประกอบด้วย ดงเจริญ ตะพานหิน ทับคล้อ บางมูลนาก เมืองพิจิตร วังทรายพูน และสากเหล็ก
- 3) จังหวัดพิษณุโลก จำนวน 9 อำเภอ ประกอบด้วย ชาติตระการ นครไทย เนินมะปราง บางกระทุ่ม บางระกำ พรหมพิราม เมืองพิษณุโลก วังทอง และวัดโบสถ์
- 4) จังหวัดแพร่ จำนวน 8 อำเภอ ประกอบด้วย เด่นชัย เมืองแพร่ ร้องกวาง ลอง วังชิ้น สองสูงเม่น และหนองม่วงไข่
- 5) จังหวัดอุตรดิตถ์ จำนวน 8 อำเภอ ประกอบด้วย ตรอน ทองแสนขัน ท่าปลา น้ำปาด บ้านโคก พิชัย ฟากท่า และเมืองอุตรดิตถ์

รายละเอียดแสดงดังรูปที่ 2 และสรุปรายละเอียดระดับตำบลแสดงในภาคผนวก 1

## ศูนย์ป้องกันวิกฤติน้ำ กรมทรัพยากรน้ำ





### 6.3 พื้นที่เสี่ยงภัยแล้ง

#### 6.3.1 พื้นที่เสี่ยงภัยแล้งเดือนมกราคม ประกอบด้วย

- 1) จังหวัดน่าน จำนวน 11 อำเภอ ประกอบด้วย เชียงกลาง ท่าวังผา นาน้อย นาหมื่น ปัว ภูเพียง เมืองน่าน แม่จริม เวียงสา สองแคว สันติสุข
- 2) จังหวัดพิจิตร จำนวน 7 อำเภอ ประกอบด้วย ดงเจริญ ตะพานหิน ทับคล้อ บางมูลนาก เมืองพิจิตร วังทรายพูน สากเหล็ก
- 3) จังหวัดพิษณุโลก จำนวน 9 อำเภอ ประกอบด้วย ชาติตระการ นครไทย เนินมะปราง บางกระทุ่ม บางระกำ พรหมพิราม เมืองพิษณุโลก วังทอง วัดโบสถ์
- 4) จังหวัดแพร่ จำนวน 8 อำเภอ ประกอบด้วย เด่นชัย เมืองแพร่ ร้องกวาง ลอง วังชิ้น สองสูงเม่น หนองม่วงไข่
- 5) จังหวัดอุตรดิตถ์ จำนวน 8 อำเภอ ประกอบด้วย ตรอน ทองแสนขัน ท่าปลา บ้านโคกพิชัย ฟากท่า เมืองอุตรดิตถ์ น้ำปาด

#### 6.3.2 พื้นที่เสี่ยงภัยแล้งเดือนกุมภาพันธ์ ประกอบด้วย

- 1) จังหวัดน่าน จำนวน 11 อำเภอ ประกอบด้วย เชียงกลาง ท่าวังผา นาน้อย นาหมื่น ปัว ภูเพียง เมืองน่าน แม่จริม เวียงสา สองแคว สันติสุข
- 2) จังหวัดพิจิตร จำนวน 7 อำเภอ ประกอบด้วย ดงเจริญ ตะพานหิน ทับคล้อ บางมูลนาก เมืองพิจิตร วังทรายพูน สากเหล็ก
- 3) จังหวัดพิษณุโลก จำนวน 9 อำเภอ ประกอบด้วย ชาติตระการ นครไทย เนินมะปราง บางกระทุ่ม บางระกำ พรหมพิราม เมืองพิษณุโลก วังทอง วัดโบสถ์
- 4) จังหวัดแพร่ จำนวน 8 อำเภอ ประกอบด้วย เด่นชัย เมืองแพร่ ร้องกวาง ลอง วังชิ้น สองสูงเม่น หนองม่วงไข่
- 5) จังหวัดอุตรดิตถ์ จำนวน 9 อำเภอ ประกอบด้วย ตรอน ทองแสนขัน ท่าปลา บ้านโคกพิชัย ฟากท่า เมืองอุตรดิตถ์ น้ำปาดลับแล

#### 6.3.3 พื้นที่เสี่ยงภัยแล้งเดือนมีนาคม ประกอบด้วย

- 1) จังหวัดน่าน จำนวน 11 อำเภอ ประกอบด้วย เชียงกลาง ท่าวังผา นาน้อย นาหมื่น ปัว ภูเพียง เมืองน่าน แม่จริม เวียงสา สองแคว สันติสุข
- 2) จังหวัดพิจิตร จำนวน 7 อำเภอ ประกอบด้วย ดงเจริญ ตะพานหิน ทับคล้อ บางมูลนาก เมืองพิจิตร วังทรายพูน สากเหล็ก
- 3) จังหวัดพิษณุโลก จำนวน 9 อำเภอ ประกอบด้วย ชาติตระการ นครไทย เนินมะปราง บางกระทุ่ม บางระกำ พรหมพิราม เมืองพิษณุโลก วังทอง วัดโบสถ์
- 4) จังหวัดแพร่ จำนวน 8 อำเภอ ประกอบด้วย เด่นชัย เมืองแพร่ ร้องกวาง ลอง วังชิ้น สองสูงเม่น หนองม่วงไข่
- 5) จังหวัดอุตรดิตถ์ จำนวน 9 อำเภอ ประกอบด้วย ตรอน ทองแสนขัน ท่าปลา บ้านโคกพิชัย ฟากท่า เมืองอุตรดิตถ์ น้ำปาดลับแล

#### 6.3.4 พื้นที่เสี่ยงภัยแล้งเดือนเมษายน ประกอบด้วย

- 1) จังหวัดน่าน จำนวน 11 อำเภอ ประกอบด้วย เชียงกลาง ท่าวังผา นาน้อย นาหมื่น ปัว ภูเพียง เมืองน่าน แม่จริม เวียงสา สองแคว สันติสุข
- 2) จังหวัดพิจิตร จำนวน 7 อำเภอ ประกอบด้วย ดงเจริญ ตะพานหิน ทับคล้อ บางมูลนาก เมืองพิจิตร วังทรายพูน สากเหล็ก
- 3) จังหวัดพิษณุโลก จำนวน 9 อำเภอ ประกอบด้วย ชาติตระการ นครไทย เนินมะปราง บางกระทุ่ม บางระกำ พรหมพิราม เมืองพิษณุโลก วังทอง วัดโบสถ์
- 4) จังหวัดแพร่ จำนวน 8 อำเภอ ประกอบด้วย เด่นชัย เมืองแพร่ ร้องกวาง ลอง วังชิ้น สองสูงเม่น หนองม่วงไข่
- 5) จังหวัดอุตรดิตถ์ จำนวน 9 อำเภอ ประกอบด้วย ตรอน ทองแสนขัน ท่าปลา บ้านโคกพิชัย ฟากท่า เมืองอุตรดิตถ์ น้ำปาด ลับแล

#### 6.3.5 พื้นที่เสี่ยงภัยแล้งเดือนพฤษภาคม ประกอบด้วย

- 1) จังหวัดน่าน จำนวน 11 อำเภอ ประกอบด้วย เชียงกลาง ท่าวังผา นาน้อย นาหมื่น ปัว ภูเพียง เมืองน่าน แม่จริม เวียงสา สองแคว สันติสุข
- 2) จังหวัดพิจิตร จำนวน 7 อำเภอ ประกอบด้วย ดงเจริญ ตะพานหิน ทับคล้อ บางมูลนาก เมืองพิจิตร วังทรายพูน สากเหล็ก
- 3) จังหวัดพิษณุโลก จำนวน 9 อำเภอ ประกอบด้วย ชาติตระการ นครไทย เนินมะปราง บางกระทุ่ม บางระกำ พรหมพิราม เมืองพิษณุโลก วังทอง วัดโบสถ์
- 4) จังหวัดแพร่ จำนวน 8 อำเภอ ประกอบด้วย เด่นชัย เมืองแพร่ ร้องกวาง ลอง วังชิ้น สองสูงเม่น หนองม่วงไข่
- 5) จังหวัดอุตรดิตถ์ จำนวน 9 อำเภอ ประกอบด้วย ตรอน ทองแสนขัน ท่าปลา บ้านโคกพิชัย ฟากท่า เมืองอุตรดิตถ์ น้ำปาด ลับแล

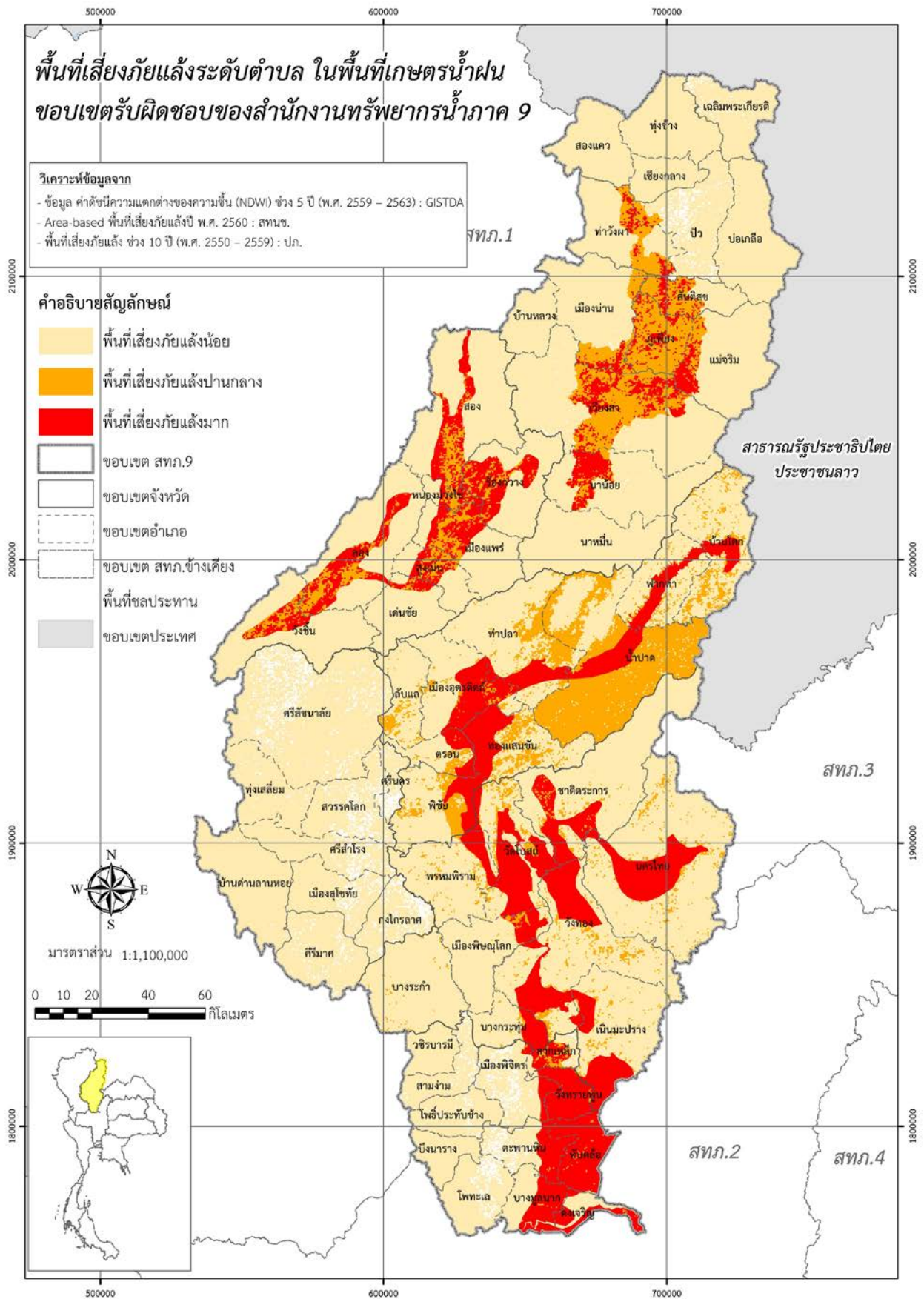
#### 6.3.6 พื้นที่เสี่ยงภัยแล้งเดือนมิถุนายน ประกอบด้วย

- 1) จังหวัดน่าน จำนวน 11 อำเภอ ประกอบด้วย เชียงกลาง ท่าวังผา นาน้อย นาหมื่น ปัว ภูเพียง เมืองน่าน แม่จริม เวียงสา สองแคว สันติสุข
- 2) จังหวัดพิจิตร จำนวน 7 อำเภอ ประกอบด้วย ดงเจริญ ตะพานหิน ทับคล้อ บางมูลนาก เมืองพิจิตร วังทรายพูน สากเหล็ก
- 3) จังหวัดพิษณุโลก จำนวน 9 อำเภอ ประกอบด้วย ชาติตระการ นครไทย เนินมะปราง บางกระทุ่ม บางระกำ พรหมพิราม เมืองพิษณุโลก วังทอง วัดโบสถ์
- 4) จังหวัดแพร่ จำนวน 8 อำเภอ ประกอบด้วย เด่นชัย เมืองแพร่ ร้องกวาง ลอง วังชิ้น สองสูงเม่น หนองม่วงไข่
- 5) จังหวัดอุตรดิตถ์ จำนวน 8 อำเภอ ประกอบด้วย ตรอน ทองแสนขัน ท่าปลา บ้านโคกพิชัย ฟากท่า เมืองอุตรดิตถ์ น้ำปาด

6.3.7 พื้นที่เสี่ยงภัยแล้งเดือนกรกฎาคม ประกอบด้วย

- 1) จังหวัดน่าน จำนวน 11 อำเภอ ประกอบด้วย เชียงกลาง ท่าวังผา นาน้อย นาหมื่น ปัว ภูเพียง เมืองน่าน แม่จริม เวียงสา สองแคว สันติสุข
- 2) จังหวัดพิจิตร จำนวน 7 อำเภอ ประกอบด้วย ดงเจริญ ตะพานหิน ทับคล้อ บางมูลนาก เมืองพิจิตร วังทรายพูน สากเหล็ก
- 3) จังหวัดพิษณุโลก จำนวน 9 อำเภอ ประกอบด้วย ชาติตระการ นครไทย เนินมะปราง บางกระทุ่ม บางระกำ พรหมพิราม เมืองพิษณุโลก วังทอง วัดโบสถ์
- 4) จังหวัดแพร่ จำนวน 8 อำเภอ ประกอบด้วย เด่นชัย เมืองแพร่ ร้องกวาง ลอง วังชิ้น สองสูงเม่น หนองม่วงไข่
- 5) จังหวัดอุตรดิตถ์ จำนวน 8 อำเภอ ประกอบด้วย ตรอน ทองแสนขัน ท่าปลา บ้านโคกพิชัย ฟากท่า เมืองอุตรดิตถ์ น้ำปาด

รายละเอียดแสดงดังรูปที่ 3 และสรุปรายละเอียดระดับตำบลแสดงในภาคผนวก 2



รูปที่ 3 พื้นที่เสี่ยงภัยแล้งในขอบเขตของสำนักงานทรัพยากรน้ำภาค 9

## 7. ข้อมูลความพร้อมด้านอุปกรณ์/เครื่องมือ/อาคารชลศาสตร์

7.1 ความพร้อมด้านสถานีตรวจวัดสถานการณ์น้ำ จำนวน 300 สถานี ประกอบด้วย

1) ระบบปฏิบัติการเฝ้าระวังและเตือนภัยล่วงหน้าน้ำหลาก-ดินถล่ม (Early Warning System) จำนวน 260 สถานี (<http://ews.dwr.go.th/ews/>)

2) ระบบตรวจวัดสถานการณ์น้ำทางไกลอัตโนมัติ (โทรมาตร) จำนวน 17 สถานี และระบบกล้อง CCTV จำนวน 10 สถานี สถานีอุตุ-อุทกวิทยา จำนวน 6 สถานี (รายละเอียดแสดงดังรูปที่ 4 และรายละเอียดของสถานีตรวจวัดสภาพน้ำทางไกลอัตโนมัติระบบกล้อง CCTV และสถานีอุตุ-อุทกวิทยาในภาคผนวก 3 และสามารถดูรายละเอียดได้ที่เว็บไซต์ <http://mekhala.dwr.go.th/>)

3) สถานีตรวจวัดแหล่งน้ำขนาดเล็ก จำนวน 7 แห่ง (รายละเอียดแสดงดังรูปที่ 4 และรายละเอียดของสถานีตรวจวัดแหล่งน้ำขนาดเล็กในภาคผนวก 4 และสามารถดูรายละเอียดได้ที่เว็บไซต์ <http://srm-woc.dwr.go.th/>)

7.2 ความพร้อมด้านอุปกรณ์และเครื่องมือ

1) เครื่องสูบน้ำ จำนวน 39 เครื่อง ใช้งานได้ 33 เครื่อง ประกอบด้วย

- เครื่องสูบน้ำขนาด 6 นิ้ว จำนวน 1 เครื่อง (ใช้งานได้ 1 เครื่อง)
- เครื่องสูบน้ำขนาด 8 นิ้ว จำนวน 4 เครื่อง (ใช้งานได้ 3 เครื่อง)
- เครื่องสูบน้ำขนาด 10 นิ้ว จำนวน 6 เครื่อง (ใช้งานได้ 5 เครื่อง)
- เครื่องสูบน้ำขนาด 12 นิ้ว จำนวน 21 เครื่อง (ใช้งานได้ 19 เครื่อง)
- เครื่องสูบน้ำขนาด 26 นิ้ว จำนวน 2 เครื่อง (ใช้งานได้ 0 เครื่อง)
- เครื่องสูบน้ำขนาด 30 นิ้ว จำนวน 5 เครื่อง (ใช้งานได้ 5 เครื่อง)

2) รถบรรทุก จำนวน 16 คัน ใช้งานได้ 15 คัน ประกอบด้วย

- รถยนต์บรรทุกน้ำ ขนาด 6,000 ลิตร จำนวน 3 คัน (ใช้งานได้ 2 คัน)
- รถยนต์บรรทุก 6 ล้อ พร้อมเครน จำนวน 2 คัน (ใช้งานได้ 2 คัน)
- รถยนต์บรรทุก 6 ล้อ (CNG) จำนวน 1 คัน (ใช้งานได้ 1 คัน)
- รถยนต์บรรทุก 10 ล้อ (CNG) จำนวน 1 คัน (ใช้งานได้ 1 คัน)
- รถยนต์บรรทุก 10 ล้อ (รถดั้ม) จำนวน 4 คัน (ใช้งานได้ 4 คัน)

3) เรือดูดโคลน จำนวน 2 ลำ ใช้งานได้ 2 ลำ

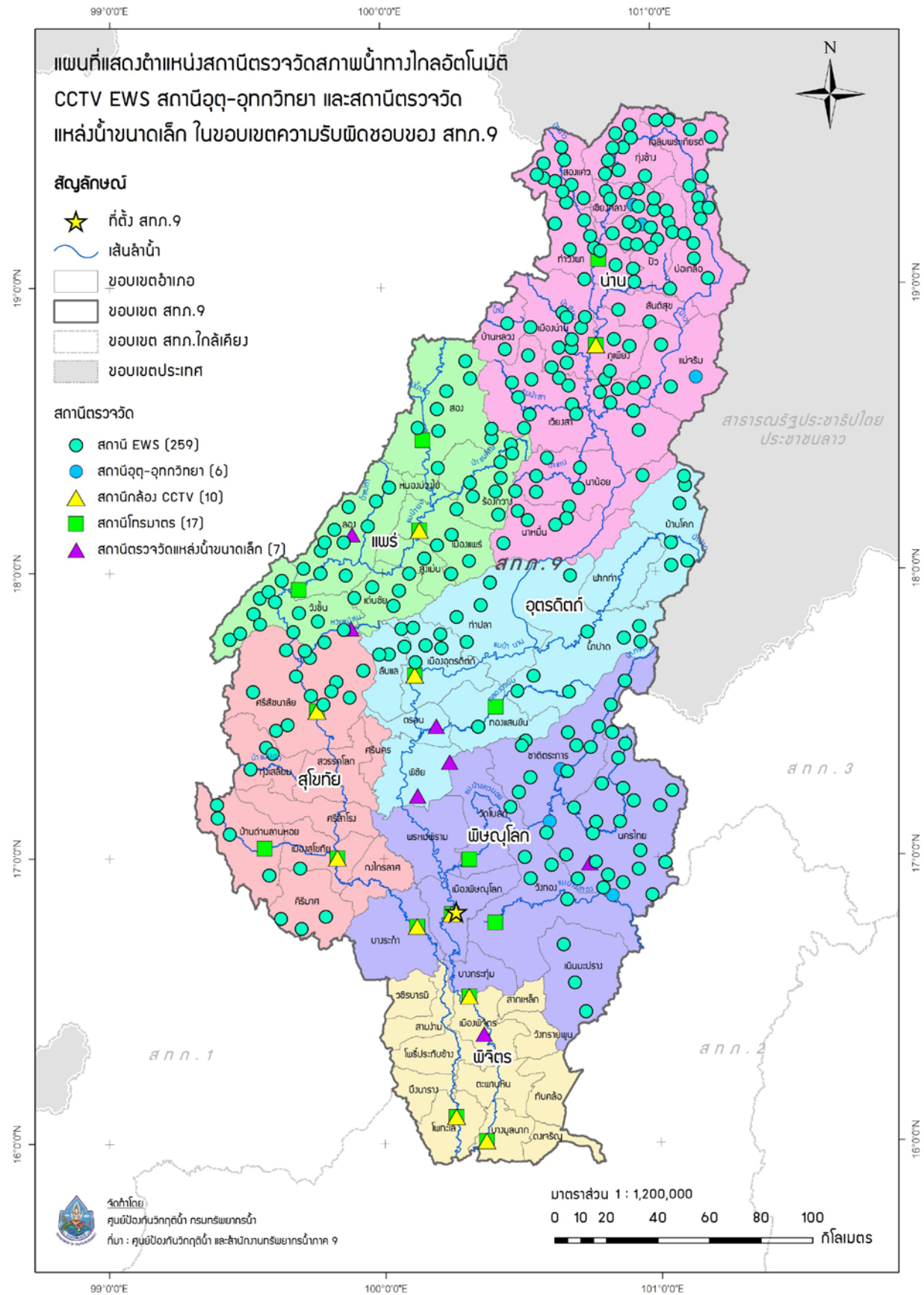
4) รถขุด จำนวน 2 คัน ใช้งานได้ 2 คัน

5) ชุกประปาสนาม จำนวน 2 ชุก ใช้งานได้ 0 ชุก

6) ตู้ผลิตน้ำดื่ม RO จำนวน 2 เครื่อง ใช้งานได้ 2 เครื่อง

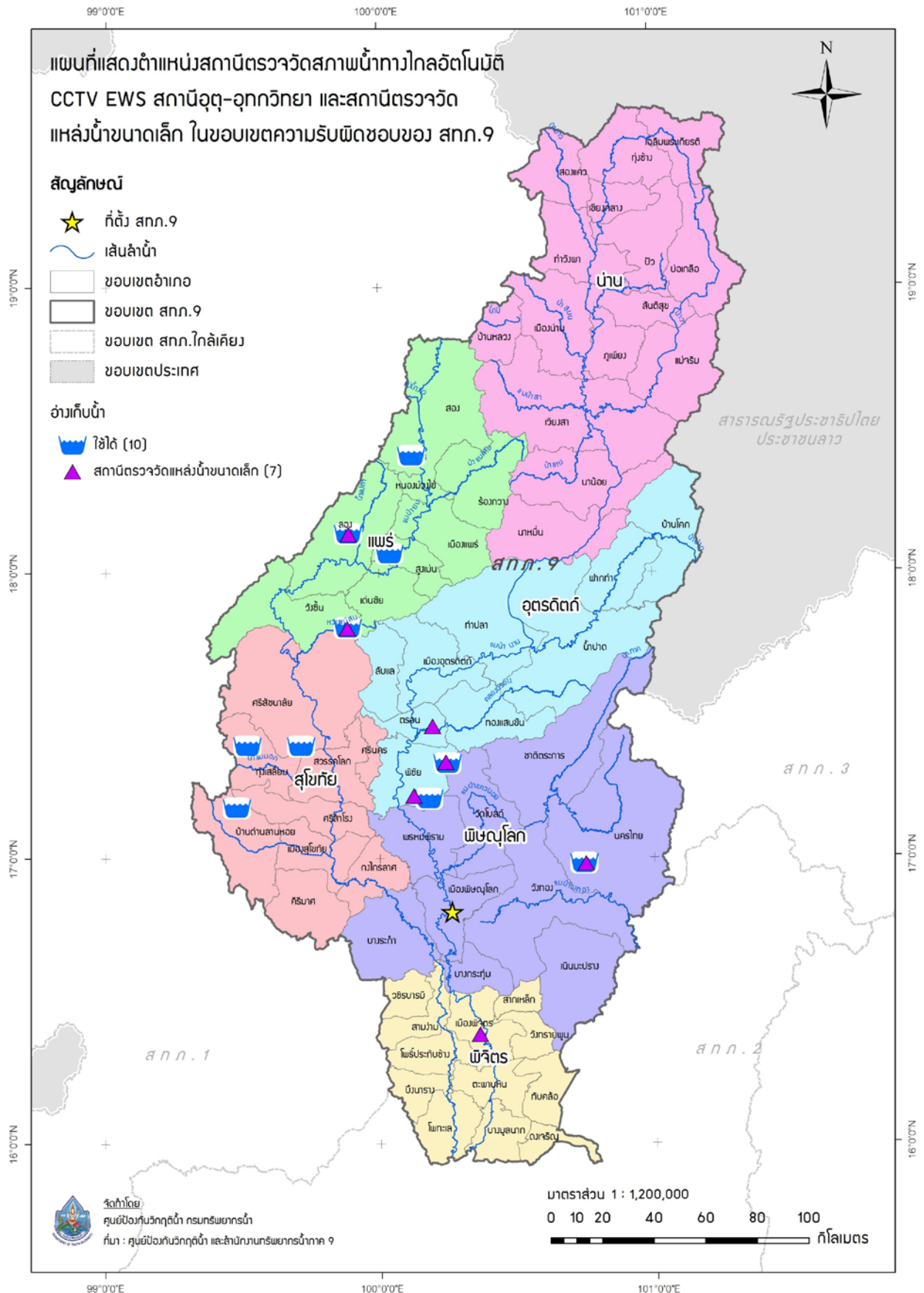
7) ความพร้อมด้านความมั่นคงของอ่างเก็บน้ำ จำนวน 10 แห่ง ใช้งานได้ 10 แห่ง

รายละเอียดของความพร้อมด้านความมั่นคงของอ่างเก็บน้ำแสดงดังรูปที่ 5 และรายละเอียดของความพร้อมด้านความมั่นคงของอ่างเก็บน้ำในภาคผนวก 5



รูปที่ 4 ตำแหน่งสถานีตรวจวัดสภาพน้ำทางไกลอัตโนมัติ CCTV EWS และสถานีอุตุ-อุทกวิทยา  
ในเขตพื้นที่ความรับผิดชอบของสำนักงานทรัพยากรน้ำภาค 9





รูปที่ 5 ตำแหน่งโครงการพัฒนาแหล่งน้ำประเภทอ่างเก็บน้ำ ในเขตพื้นที่ความรับผิดชอบของสำนักงานทรัพยากรน้ำภาค 9

## 8. ข้อมูลความพร้อมด้านบุคลากร

8.1 เจ้าหน้าที่ด้านเฝ้าระวังสถานการณ์ด้านภาวะน้ำท่วมและภาวะน้ำแล้ง จำนวน 36 ราย

ลำดับ	ชื่อ-นามสกุล	สถานที่	เบอร์โทรศัพท์
1	นายนพดล ปันติ	พิษณุโลก/อุตรดิตถ์/สุโขทัย/พิจิตร	086-9346444
2	นายธีรชัย ศรีสดีใส	พิษณุโลก/อุตรดิตถ์/สุโขทัย/พิจิตร	088-8150680
3	นายสุริยา แสงเขียว	พิษณุโลก/อุตรดิตถ์/สุโขทัย/พิจิตร	095-5549868
4	นายสามารถ เอี่ยมสาอางค์	พิษณุโลก/อุตรดิตถ์/สุโขทัย/พิจิตร	087-3178628
5	นางสาวภัสสร อ่อนศรี	พิษณุโลก/อุตรดิตถ์/สุโขทัย/พิจิตร	089-7063211
6	นายศรายุทธ พยัคคิน	พิษณุโลก/อุตรดิตถ์/สุโขทัย/พิจิตร	095-8139747
7	นางสาวกัญญารัตน์ พันธุ์วัฒน์	พิษณุโลก/อุตรดิตถ์/สุโขทัย/พิจิตร	088-1640669
8	นายสมพงษ์ ศรีม่วง	พิษณุโลก/อุตรดิตถ์/สุโขทัย/พิจิตร	083-8941541
9	นายสุนัน บวบนา	พิษณุโลก/อุตรดิตถ์/สุโขทัย/พิจิตร	084-8747449
10	นายชัยณรงค์ กันกา	แพร่/น่าน	081-6710661
11	นางนงเยาว์ กันธิยะ	แพร่/น่าน	0867872699
12	นายวราพงษ์ ยะตา	แพร่/น่าน	086-6436413
13	นายวิยุตติ สุวรรณวงศ์	แพร่/น่าน	084-1717550
14	นายมานิตย์ แดงร้าน	แพร่/น่าน	086-2136492
15	นายสุเทพ เรืองฤทธิ์	แพร่/น่าน	096-1836706
16	นายธนกร แสงสว่าง	แพร่/น่าน	095-3595535
17	นายสวัสดิ์ดี กันธิยะ	แพร่/น่าน	0961985899
18	นายภักดี ภาพรม	แพร่/น่าน	095-6935185
19	นางบุษบา ภาพรม	แพร่/น่าน	0878160046
20	นายชัยณรงค์ กันกา	แพร่/น่าน	081-6710661
21	นายวราพงษ์ ยะตา	แพร่/น่าน	086-4291864
22	นายวิยุตติ สุวรรณวงศ์	แพร่/น่าน	084-1717550
23	นางนงเยาว์ กันธิยะ	แพร่/น่าน	086-7872699
24	นายภักดี ภาพรม	แพร่/น่าน	095-6935185
25	นายสวัสดิ์ดี กันธิยะ	แพร่/น่าน	089-7038813
26	นายธนกร แสงสว่าง	แพร่/น่าน	091-7428532
27	นายสุตนันท์ กาฝึก	แพร่/น่าน	093-2618371
28	นายสุเทพ เรืองฤทธิ์	แพร่/น่าน	096-1836706

29	นายธนเดช แก้วสุริบุญ	พิษณุโลก/อุตรดิตถ์/สุโขทัย/พิจิตร/ แพร่/น่าน	081-7276100
30	จ.อ.วีระ คำแป้น	พิษณุโลก/อุตรดิตถ์/สุโขทัย/พิจิตร/ แพร่/น่าน	082-9497732
31	นายศักดิ์ ชัยโชติ ประเสริฐ	พิษณุโลก/อุตรดิตถ์/สุโขทัย/พิจิตร/ แพร่/น่าน	098-9544991
32	นายเพ็ญวิทย์ แก้วสุริบุญ	พิษณุโลก/อุตรดิตถ์/สุโขทัย/พิจิตร/ แพร่/น่าน	098-9199059
33	นายศุภมิตร หม่ออุบล	พิษณุโลก/อุตรดิตถ์/สุโขทัย/พิจิตร/ แพร่/น่าน	089-7043144
34	นายชยพล โคตวงษ์	พิษณุโลก/อุตรดิตถ์/สุโขทัย/พิจิตร/ แพร่/น่าน	064-8202153
35	นายชยพัทธ์ ชันเงิน	พิษณุโลก/อุตรดิตถ์/สุโขทัย/พิจิตร/ แพร่/น่าน	098-7932381
36	นายสันต์ รอดสุข	แพร่/น่าน	089-4363362

8.2 รายชื่อผู้รู้ประจำสถานีเตือนภัยล่วงหน้าน้ำหลาก-ดินถล่มในพื้นที่ จำนวน 260 ราย รายละเอียดของรายชื่อและเบอร์โทรศัพท์ผู้รู้ในภาคผนวก 3

8.3 รายชื่อเจ้าหน้าที่ส่วนกลางในการติดตามสถานการณ์ด้านภาวะน้ำท่วมและภาวะน้ำแล้ง

ลำดับ	ชื่อ-นามสกุล	ตำแหน่ง	เบอร์โทรศัพท์
ด้านภาวะน้ำท่วม			
1	นายยิ่งยง ลีคะสิริ	ผู้อำนวยการส่วนป้องกันพื้นที่ เฉพาะ	081-8012785
2	นายจิรวัฒน์ ประชีพราย	วิศวกรโยธาชำนาญการ	086-3388212
3	นายยศสรณ์ ปาลเกลี้ยง	วิศวกรโยธาปฏิบัติการ	084-2492663
ด้านภาวะน้ำแล้ง			
4	นายธนากร แสงวงษ์	ผู้อำนวยการส่วนประสานการ ปฏิบัติงาน	081-8012781
5	นางสาวปณณวีร์ สวรรยาพานิช	วิศวกรโยธาชำนาญการ	089-9455654
6	นายพงศ์ศักดิ์ ชีรนวนิชย์	วิศวกรโยธาปฏิบัติการ	083-0878668
ด้านการวิเคราะห์และประเมินสถานการณ์น้ำ			
7	นายสุประภาพร พัฒนสิงห์เสนีย์	ผู้อำนวยการศูนย์เมขลา	089-7724611
8	นายจตุพงษ์ ไพบูลย์โรจนา	นักวิเคราะห์นโยบายและแผน ชำนาญการ	086-4721588

9	นายธนัช สระประเทศ	นักวิเคราะห์นโยบายและ แผนปฏิบัติการ	099-8274638
---	-------------------	--	-------------

## 9. แผนปฏิบัติการบรรเทาภาวะน้ำท่วมและภาวะน้ำแล้ง

9.1 แผนปฏิบัติการเพื่อรับสถานการณ์น้ำท่วมหลากดินโคลนถล่มประจำเดือนพฤษภาคม - ตุลาคม 2565

การสูบน้ำช่วยเหลือสถานการณ์น้ำท่วม มีรายละเอียดดังรูปที่ 6 ประกอบด้วย

จุดที่	ตำบล	อำเภอ	จังหวัด	ขนาด เครื่อง สูบน้ำ	จำนวน (เครื่อง)	ผู้รับผิดชอบ	เบอร์โทรศัพท์
1	นครไทย	นครไทย	พิษณุโลก	8	1	นายธนเดช แก้วสุริบุรณ์	081-7276100
2	บ่อทอง	ทองแสนขัน	อุดรดิตถ์	10	1	นายชยพัทธ์ ชันเงิน	098-7932381
3	บ้านนา	วชิรบุรี	พิจิตร	12	1	จำเริญวิระ คำแป้น	082-9497732
4	บ้านนา	วชิรบุรี	พิจิตร	12	1	จำเริญวิระ คำแป้น	082-9497732
5	ท้ายน้ำ	โพทะเล	พิจิตร	12	1	จำเริญวิระ คำแป้น	082-9497732
6	ทับผึ้ง	ศรีสำโรง	สุโขทัย	10,12	2	นายศักดิ์ดา ชัยโชติประเสริฐ	098-9544991
7	บ้านป้อม	ศรีมหา	สุโขทัย	12	1	นายศักดิ์ดา ชัยโชติประเสริฐ	098-9544991
8	บางระกำ	บางระกำ	พิษณุโลก	12	1	นายธนเดช แก้วสุริบุรณ์	081-7276100
9	บางระกำ	บางระกำ	พิษณุโลก	12	1	นายธนเดช แก้วสุริบุรณ์	081-7276100
10	ในเมือง	เมือง	สุโขทัย	12	1	นายศักดิ์ดา ชัยโชติประเสริฐ	098-9544991
11	ท่านั่ง	โพทะเล	พิจิตร	12	1	จำเริญวิระ คำแป้น	082-9497732
12	กลางเวียง	เวียงสา	น่าน	10,12	2	นายชยพล โคตวงษ์	064-8202153
13	ย่านยาว	สวรรคโลก	สุโขทัย	12	1	นายศักดิ์ดา ชัยโชติประเสริฐ	098-9544991
14	วังทอง	วังทอง	พิษณุโลก	10,12	2	นายธนเดช แก้วสุริบุรณ์	081-7276100

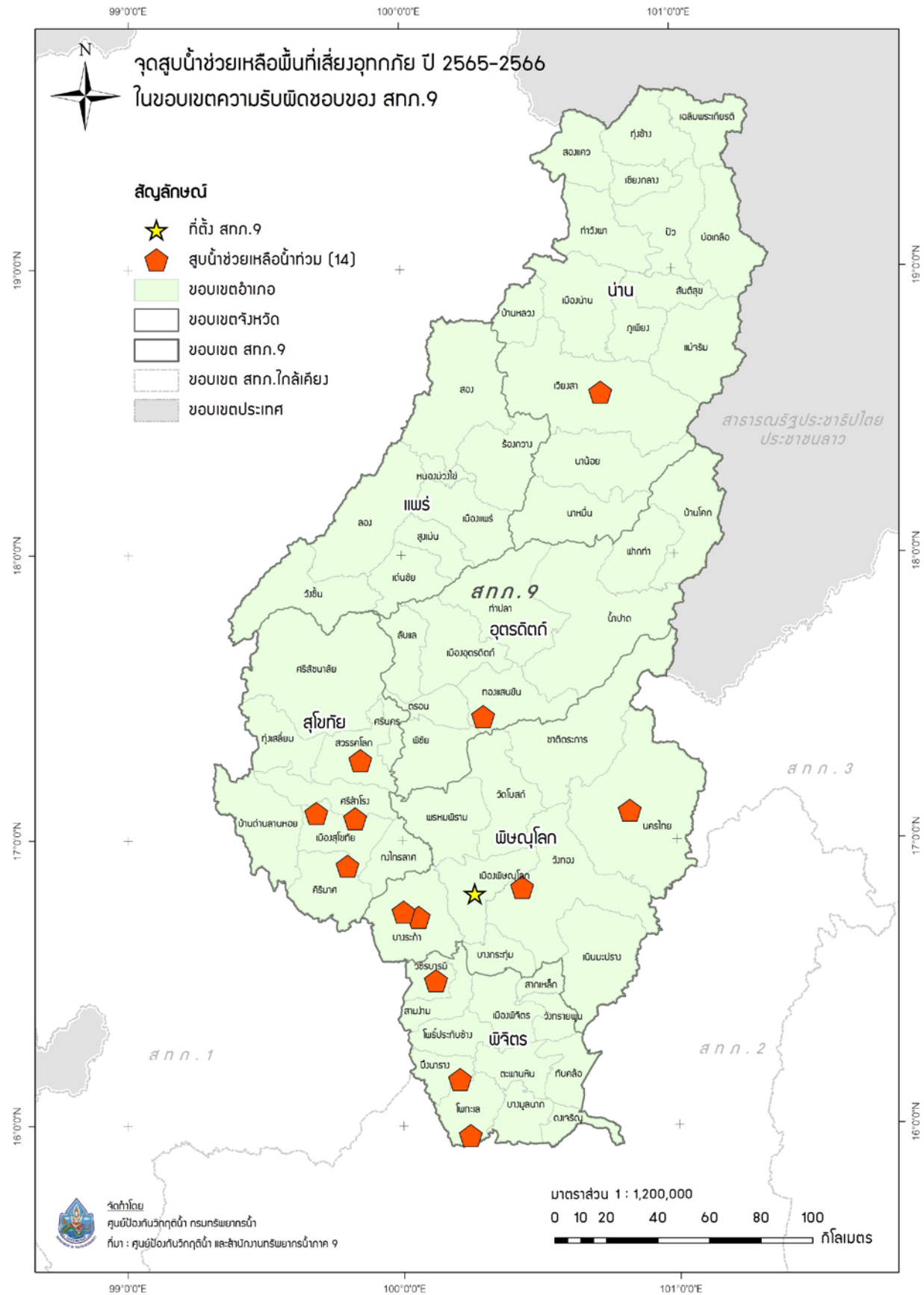
การแจกจ่ายน้ำช่วยเหลือสถานการณ์น้ำท่วม มีรายละเอียดดังรูปที่ 7 ประกอบด้วย

จุดที่	ตำบล	อำเภอ	จังหวัด	จำนวน (เที่ยว)	จำนวน (ลิตร)	ผู้รับผิดชอบ	เบอร์โทรศัพท์
1	น้ำพี	ทองแสนขัน	อุดรดิตถ์	10	60,000	นายชยพัทธ์ ชันเงิน	098-7932381
2	กลางเวียง	เวียงสา	น่าน	10	60,000	นายชยพล โคตวงษ์	064-8202153

## 9.2 แผนปฏิบัติการในการรับสถานการณ์น้ำแล้ง

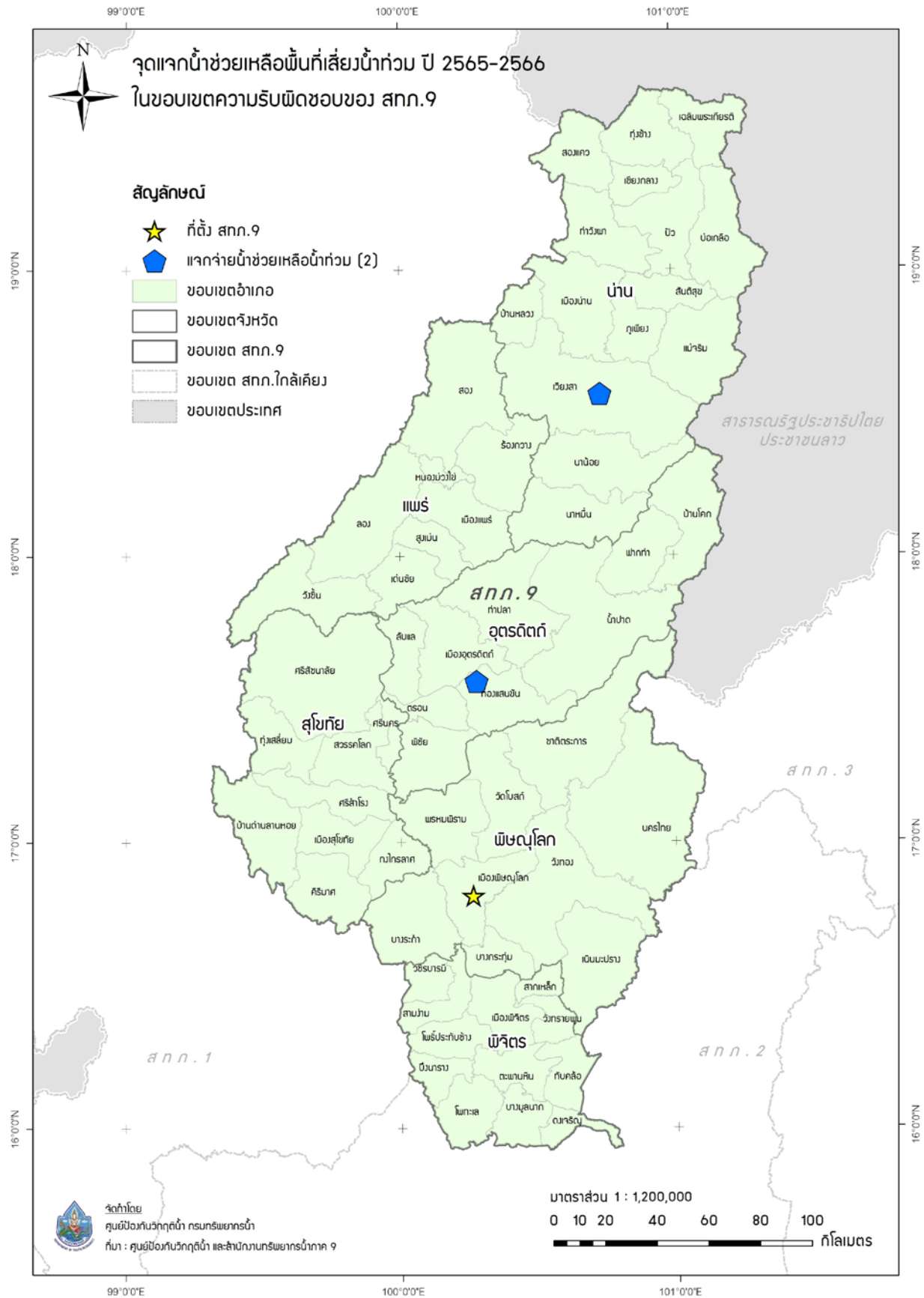
การสูบน้ำช่วยเหลือสถานการณ์น้ำแล้ง มีรายละเอียดดังรูปที่ 8 ประกอบด้วย

จุดที่	ตำบล	อำเภอ	จังหวัด	ขนาด เครื่อง สูบน้ำ	จำนวน (เครื่อง)	ผู้รับผิดชอบ	เบอร์โทรศัพท์
1	ไกรโน	กงไกรลาศ	สุโขทัย	12	1	นายศักดิ์ดา ชัยโชติประเสริฐ	098-9544991
2	ร้องเข็ม	ร้องกวาง	แพร่	8	1	นายศุภมิตร หมู่อบล	089-7043144
3	ร้องเข็ม	ร้องกวาง	แพร่	8	1	นายศุภมิตร หมู่อบล	089-7043144
4	ร้องกวาง	ร้องกวาง	แพร่	12	1	นายศุภมิตร หมู่อบล	089-7043144
5	ร้องเข็ม	ร้องกวาง	แพร่	10	1	นายศุภมิตร หมู่อบล	089-7043144
6	เนินเพิ่ม	นครไทย	พิษณุโลก	8	1	นายธนเดช แก้วสุริบุรณ์	081-7276100
7	กลางเวียง	เวียงสา	น่าน	8	1	นายชยพล โคตวงษ์	064-8202153
8	บ่อ	เมือง	น่าน	12	1	นายชยพล โคตวงษ์	064-8202153
9	หัวเมือง	สอง	แพร่	10	1	นายศุภมิตร หมู่อบล	089-7043144
10	ทุ่งแก้ว	หนองม่วงไข่	แพร่	12	1	นายศุภมิตร หมู่อบล	089-7043144
11	ท่ามะเฟือง	พิชัย	อุดรดิตถ์	12	1	นายเทวินทร์ แก้วสุริบุรณ์	098-9199059
12	บ่อทอง	ทองแสนขัน	อุดรดิตถ์	10	1	นายเทวินทร์ แก้วสุริบุรณ์	098-9199059
13	ข่อยสูง	ตรอน	อุดรดิตถ์	12	1	นายเทวินทร์ แก้วสุริบุรณ์	098-9199059
14	บ้านป้อม	ศรีมาศ	สุโขทัย	10	1	นายศักดิ์ดา ชัยโชติประเสริฐ	098-9544991
15	ทุ่งเสลี่ยม	ทุ่งเสลี่ยม	สุโขทัย	8	1	นายศักดิ์ดา ชัยโชติประเสริฐ	098-9544991
16	วังกรด	บางมูลนาก	พิจิตร	6	1	จำเริญวิระ คำแป้น	082-9497732
17	บ้านนา	วชิรบำรุง	พิจิตร	6	1	จำเริญวิระ คำแป้น	082-9497732
18	หนองพยอม	ตะพานหิน	พิจิตร	10	1	จำเริญวิระ คำแป้น	082-9497732
19	บางระกำ	บางระกำ	พิษณุโลก	30	1	นายธนเดช แก้วสุริบุรณ์	081-7276100
20	หนองกะท้าว	นครไทย	พิษณุโลก	10	1	นายธนเดช แก้วสุริบุรณ์	081-7276100

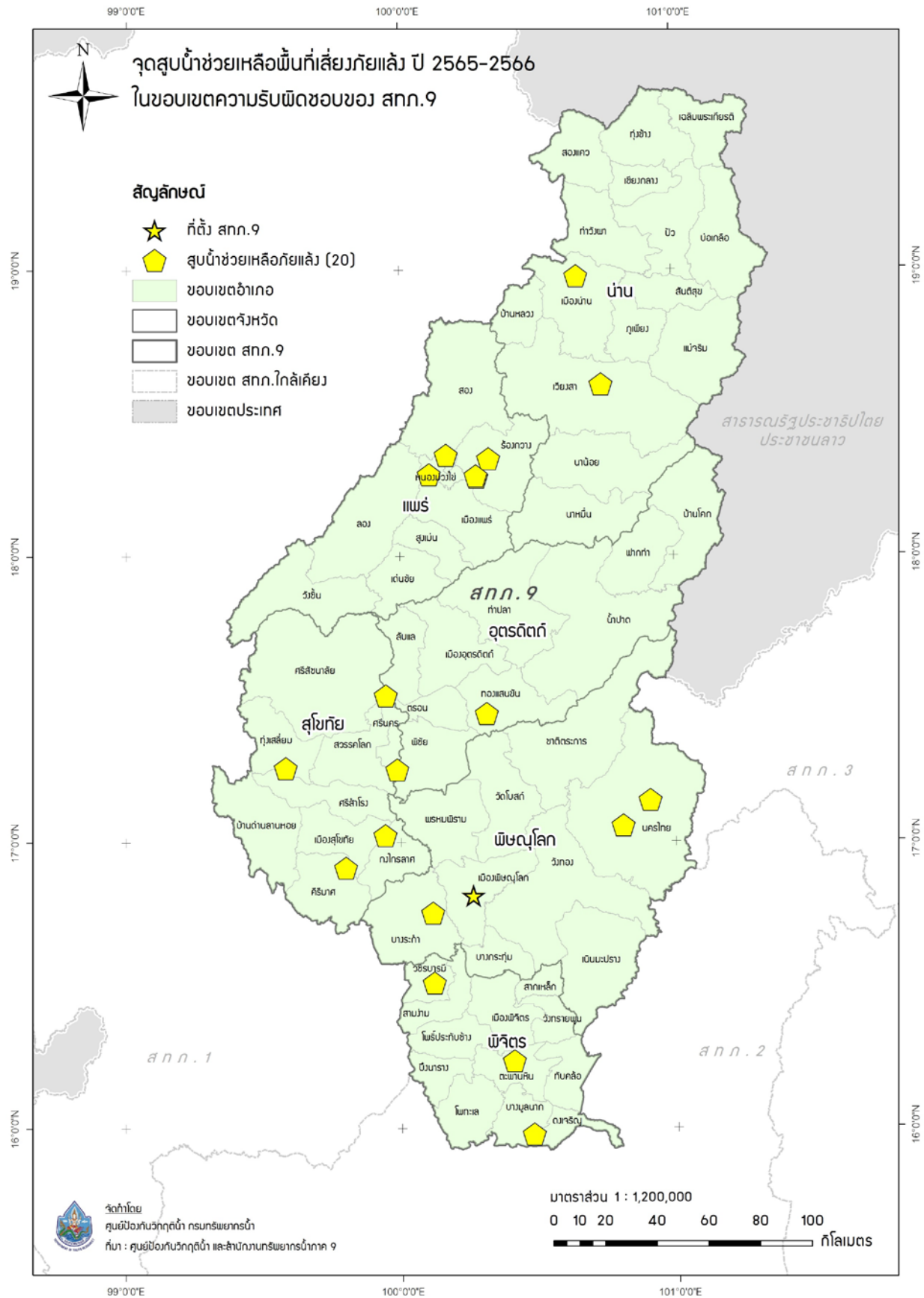


รูปที่ 6 ตำแหน่งจุดติดตั้งเครื่องสูบน้ำช่วยเหลือน้ำท่วม ในเขตพื้นที่ความรับผิดชอบของ  
 สำนักงานทรัพยากรน้ำภาค 9





รูปที่ 7 ตำแหน่งจุดแจกจ่ายน้ำช่วยเหลือน้ำท่วม ในเขตพื้นที่ความรับผิดชอบของ  
 สำนักงานทรัพยากรน้ำภาค 9

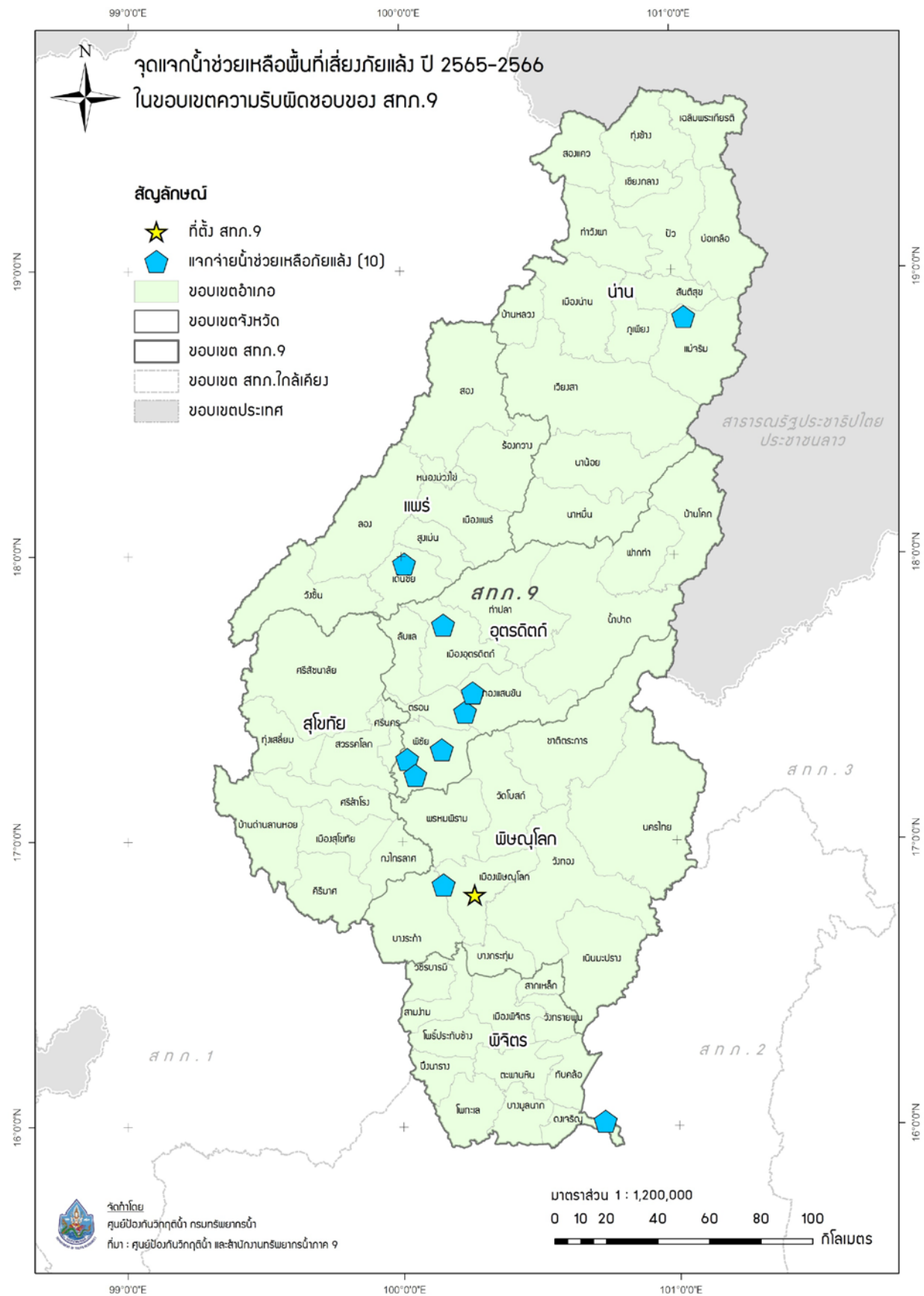


รูปที่ 8 ตำแหน่งจุดติดตั้งเครื่องสูบน้ำช่วยเหลือภัยแล้ง ในเขตพื้นที่ความรับผิดชอบของ  
 สำนักงานทรัพยากรน้ำภาค 9

การแจกจ่ายน้ำช่วยเหลือสถานการณ์น้ำแล้ง มีรายละเอียดดังรูปที่ 9 ประกอบด้วย

จุดที่	ตำบล	อำเภอ	จังหวัด	จำนวน (เที่ยว)	จำนวน (ลิตร)	ผู้รับผิดชอบ	เบอร์โทรศัพท์
1	น้ำอ่าง	ตรอน	อุดรดิตถ์	10	58,000	นายเทวินทร์ แก้วสุริบุรณ์	098-9199059
2	ไทรย้อย	เด่นชัย	แพร่	10	60,000	นายศุภมิตร หมู่อบล	089-7043144
3	ป่าคาย	ทองแสนขัน	อุดรดิตถ์	10	60,000	นายเทวินทร์ แก้วสุริบุรณ์	098-9199059
4	นายาง	พิชัย	อุดรดิตถ์	15	90,000	นายเทวินทร์ แก้วสุริบุรณ์	098-9199059
5	ขุนฝาง	เมือง	อุดรดิตถ์	10	60,000	นายชยพัทธ์ ชันเงิน	098-7932381
6	วังจี้ว	ดงเจริญ	พิจิตร	10	60,000	จำเริญวิระ คำแป้น	082-9497732
7	บ้านกร่าง	เมือง	พิษณุโลก	10	60,000	นายธนเดช แก้วสุริบุรณ์	081-7276100
8	คอรุ่ม	พิชัย	อุดรดิตถ์	-	61,050	นายเทวินทร์ แก้วสุริบุรณ์	098-9199059
9	บ้านหม้อ	พิชัย	อุดรดิตถ์	-	43,700	นายเทวินทร์ แก้วสุริบุรณ์	098-9199059
10	แม่จริม	แม่จริม	น่าน	-	22,150	นายชยพล โคตวงษ์	064-8202153

รวมแจกจ่ายน้ำ 75 เที่ยว จำนวน 448,000 ลิตร และผลิตน้ำสะอาด จำนวน 126,900 ลิตร



รูปที่ 9 ตำแหน่งจุดแจกจ่ายน้ำช่วยเหลือภัยแล้ง ในเขตพื้นที่ความรับผิดชอบของ  
 สำนักงานทรัพยากรน้ำภาค 9

## ภาคผนวก 1

พื้นที่เสี่ยงน้ำท่วมเดือนกรกฎาคม - ธันวาคม  
ในขอบเขตสำนักงานทรัพยากรน้ำภาค 9

พื้นที่เสี่ยงน้ำท่วมและน้ำหลากปานกลาง เดือนกรกฎาคม ในพื้นที่สำนักงานทรัพยากรน้ำภาค 9

จังหวัด	อำเภอ	ตำบล	พื้นที่เสี่ยงน้ำท่วม (ไร่)
น่าน	เชียงกลาง	พระพุทธบาท	291.74
		ท่าวังผา	59,404.07
		ท่าวังผา	13,440.62
		ป่าคา	5,516.43
		ผาทอง	8,023.12
		ศรีภูมิ	4,414.13
		น่าน้อย	3,772.69
		น้ำตก	51,493.85
		บัวใหญ่	31,059.90
		ศรีสะเกษ	13,306.02
		สถาน	8.15
		สันทะ	27,777.90
		บ่อแก้ว	0.75
		แจ่ง	140.80
		เจดีย์ชัย	28,618.59
		บัว	467.43
		อวน	48.34
	ภูเพียง	ทำน้าว	11,574.56
		นาปัง	10,141.45
		น้ำเกียน	27,267.25
		น้ำแก่น	39,362.50
		ฝายแก้ว	128,413.54
		ม่วงตีด	8,943.04
		เมืองจ้ง	53,958.14
		กองควาย	12,297.32
		ไชยสถาน	29.28
		คูใต้	24,098.85
		นาขาว	18,215.03
	แม่จริม	ในเวียง	3,676.35
		บ่อ	30,707.92
		บ่อสวก	38,367.28
		ผาสิงห์	0.05
		เรือ่ง	2.02
		น้ำปาย	35,856.90

ที่มาข้อมูล:

- 1 พื้นที่น้ำท่วมรายเดือน ช่วง 7 ปี (พ.ศ.2557 - 2563): GISTDA
2. Area-Based พื้นที่เสี่ยงภัยน้ำท่วม ปี พ.ศ. 2561: สททช
3. พื้นที่เสี่ยงภัยน้ำท่วมหลากดินโคลนถล่ม ช่วง 12 ปี (พ.ศ. 2551 - 2563): สวท ทน



พื้นที่เสี่ยงน้ำท่วมและน้ำหลากปานกลาง เดือนกรกฎาคม ในพื้นที่สำนักงานทรัพยากรน้ำภาค 9

จังหวัด	อำเภอ	ตำบล	พื้นที่เสี่ยงน้ำท่วม (ไร่)
		น้ำพาง	110.29
		แม่จริม	24,197.30
		หนองแดง	28,415.28
		หมอเมือง	16,483.99
	เวียงสา	กลางเวียง	18,735.81
		ซึ้ง	30,119.89
		จอมจันทร์	37,587.35
		ตาลชุม	19,267.66
		ทุ่งศรีทอง	53,507.12
		นาเกลือ	16,785.40
		น้ำปัว	21,658.71
		น้ำมวบ	58.53
		ปงสนุก	56,766.26
		แม่ชะนิง	168.61
		แม่สา	14,494.26
		แม่สาคร	67,858.64
		ยาบห้วยนา	4.41
		สำน	20,874.62
		สำนนาหนองใหม่	10,902.32
		ไหล่น่าน	75,422.72
		อายนาลัย	36,548.88
	สองแคว	นาไร่หลวง	3.15
	สันติสุข	ดู่พงษ์	32,394.60
		ป่าแลหลวง	66,105.59
		พงษ์	38,878.85
พิจิตร	ดงเจริญ	วังจั่ว	29,917.47
		วังจั่วใต้	4,047.45
		สำนักขุนเณร	7,470.50
		ห้วยพุก	12,732.87
		ห้วยรวม	31,044.15
	ตะพานหิน	จั่วราย	1,141.68
		ดงตะขบ	17,663.41
		ทุ่งโพธิ์	15,075.85
		วังหลุม	35,730.69

ที่มาข้อมูล:

1. พื้นที่น้ำท่วมรายเดือน ช่วง 7 ปี (พ.ศ.2557 - 2563): GISTDA
2. Area-Based พื้นที่เสี่ยงภัยน้ำท่วม ปี พ.ศ. 2561: สททช
3. พื้นที่เสี่ยงภัยน้ำท่วมหลากดินโคลนถล่ม ช่วง 12 ปี (พ.ศ. 2551 - 2563): สวท ทน

## พื้นที่เสี่ยงน้ำท่วมและน้ำหลากปานกลาง เดือนกรกฎาคม ในพื้นที่สำนักงานทรัพยากรน้ำภาค 9

จังหวัด	อำเภอ	ตำบล	พื้นที่เสี่ยงน้ำท่วม (ไร่)
		หนองพยอม	31,028.39
	ทับคล้อ	เขาเจ็ดยอด	71,362.23
		เขาทราย	84,181.85
		ทับคล้อ	38,262.82
		ท้ายทุ่ง	60,433.33
	บางมูลนาก	เนินมะกอก	784.21
		ภูมิ	13,943.25
		ลำประดา	21,082.89
		วังกรด	20,723.26
		วังตะกู	27,366.06
		วังสำโรง	35,792.66
		ห้วยเขน	3,816.84
	เมืองพิชัย	บ้านบึง	6,453.31
		ป่ามะคาบ	7,145.48
		สายคำโห้	19,208.89
		หัวดง	12,194.75
	วังทรายพูน	วังทรายพูน	39,804.33
		หนองปล้อง	32,942.94
		หนองปลาไหล	31,439.92
		หนองพระ	50,642.40
	สากเหล็ก	คลองทราย	224.58
		ท่าเยี่ยม	8,482.80
		วังทับไทร	6,454.82
		สากเหล็ก	36,984.12
		หนองหญ้าไทร	9,055.82
พิษณุโลก	ชาติตระการ	ชาติตระการ	8,862.89
		ท่าสะแก	23,039.48
		บ้านดง	49,752.28
		ป่าแดง	19,246.82
		สวนเมี่ยง	63,800.82
	นครไทย	นครไทย	12,584.59
		นาบัว	6,244.57
		เนินเพิ่ม	64,444.03
		บ่อโพธิ์	17,524.19

ที่มาข้อมูล:

- 1 พื้นที่น้ำท่วมรายเดือน ช่วง 7 ปี (พ.ศ.2557 - 2563): GISTDA
2. Area-Based พื้นที่เสี่ยงภัยน้ำท่วม ปี พ.ศ. 2561: สททช
3. พื้นที่เสี่ยงภัยน้ำท่วมหลากดินโคลนถล่ม ช่วง 12 ปี (พ.ศ. 2551 - 2563): สวท ทน

## พื้นที่เสี่ยงน้ำท่วมและน้ำหลากปานกลาง เดือนกรกฎาคม ในพื้นที่สำนักงานทรัพยากรน้ำภาค 9

จังหวัด	อำเภอ	ตำบล	พื้นที่เสี่ยงน้ำท่วม (ไร่)
		บ้านพร้าว	19,454.62
		ยางโคลน	12,515.79
		หนองกะท้าว	118,765.70
	เนินมะปราง	ชมพู	26,104.31
		ไทรย้อย	42,029.19
		เนินมะปราง	11,804.71
		บ้านน้อยชุมซีเหล็ก	7,471.96
		บ้านมุง	5,563.25
		วังโพรง	43,873.76
		วังยาง	29,081.09
	บางกระทุ่ม	นครป่าหมาก	6,723.48
		เนินกุ่ม	29,080.74
		วัดตายม	25,103.66
	บางระกำ	ปลักแรด	1.74
	พรหมพิราม	ดงประคำ	33,028.37
		ทับยายเชียง	26,425.16
	เมืองพิษณุโลก	ดอนทอง	45,006.53
		บ้านป่า	19,865.48
		สมอแข	803.39
	วังทอง	แก่งโสภา	15,809.63
		ชัยนาม	9,212.33
		ดินทอง	20,876.29
		ท่าหมื่นราม	41,147.60
		บ้านกลาง	134,528.85
		พันชาลี	10,191.05
		แม่ระกา	17,594.10
		วังทอง	3,975.98
		วังนกแอ่น	0.18
		หนองพระ	34,883.35
	วัดโบสถ์	คันไช้	83,676.32
		ท้อแท้	27.03
		ท่างาม	50,000.04
		บ้านยาง	81,512.23
		วัดโบสถ์	7,499.61

ที่มาข้อมูล:

- 1 พื้นที่น้ำท่วมรายเดือน ช่วง 7 ปี (พ.ศ.2557 - 2563): GISTDA
2. Area-Based พื้นที่เสี่ยงภัยน้ำท่วม ปี พ.ศ. 2561: สททช
3. พื้นที่เสี่ยงภัยน้ำท่วมหลากดินโคลนถล่ม ช่วง 12 ปี (พ.ศ. 2551 - 2563): สวท ทน

พื้นที่เสี่ยงน้ำท่วมและน้ำหลากปานกลาง เดือนกรกฎาคม ในพื้นที่สำนักงานทรัพยากรน้ำภาค 9

จังหวัด	อำเภอ	ตำบล	พื้นที่เสี่ยงน้ำท่วม (ไร่)
		หินลาด	42,166.64
แพร่	เด่นชัย	เด่นชัย	3,691.80
		ไทรย้อย	2,748.98
		ปงป่าหวาย	15,377.20
		แม่จั่วะ	8,406.56
	เมืองแพร่	กาญจนา	5,843.20
		ช่อแฮ	2,490.57
		ท่าข้าม	6,761.69
		ทุ่งกวาว	4,903.43
		ทุ่งไธ้ง	7,886.12
		นาจักร	7,240.96
		น้ำชำ	13,037.16
		ในเวียง	3,377.71
		บ้านถิ่น	12,511.89
		ป่าแดง	3,796.92
		ป่าแมต	19,870.54
		แม่คำมี	9,418.10
		แม่ยม	8,135.39
		แม่หล่าย	8,731.03
		ร่องฟอง	4,779.94
		วังธง	10,600.68
		วังหงส์	9,855.49
		สวนเขื่อน	3,911.16
		ห้วยม้า	19,124.63
		เหมืองหม้อ	7,212.80
	ร้องกวาง	ทุ่งศรี	10,699.43
		น้ำเลา	20,716.00
		บ้านเวียง	9,028.60
		ไผ่โพน	30,996.73
		แม่ทราย	15,355.90
		แม่ยางตาล	10,526.58
		แม่ยางร้อง	24,784.05
		แม่ยางฮ่อ	20,683.97
		ร้องกวาง	26,457.58

ที่มาข้อมูล:

- 1 พื้นที่น้ำท่วมรายเดือน ช่วง 7 ปี (พ.ศ.2557 - 2563): GISTDA
2. Area-Based พื้นที่เสี่ยงภัยน้ำท่วม ปี พ.ศ. 2561: สททช
3. พื้นที่เสี่ยงภัยน้ำท่วมหลากดินโคลนถล่ม ช่วง 12 ปี (พ.ศ. 2551 - 2563): สวท ทน

## พื้นที่เสี่ยงน้ำท่วมและน้ำหลากปานกลาง เดือนกรกฎาคม ในพื้นที่สำนักงานทรัพยากรน้ำภาค 9

จังหวัด	อำเภอ	ตำบล	พื้นที่เสี่ยงน้ำท่วม (ไร่)
		ร้องเข็ม	17,041.01
		ห้วยโรง	5,772.95
	ลอง	ตำผามอก	20,855.79
		ทุ่งแล้ง	47,825.65
		บ่อเหล็กคลอง	48,520.68
		บ้านปิ่น	25,992.14
		ปากกาง	18,210.52
		แม่ปาน	15,022.07
		เวียงต้า	31,503.58
		ห้วยอ้อ	23,496.11
		ห้วยทุ่ง	15,815.68
	วังชิ้น	นาพูน	6,399.69
		ป่าสัก	3,506.82
		แม่เก็จ	8,613.94
		แม่ป่าก	8,308.17
		แม่พุง	31,161.24
		วังชิ้น	42,340.42
	สอง	แดนชุมพล	9,040.40
		เตาปูน	39,091.14
		ทุ่งน้าว	13,684.66
		บ้านกลาง	19,309.85
		บ้านหนุน	21,452.28
		สะเอียบ	41,726.27
		ห้วยหม้าย	48,493.43
		หัวเมือง	20,106.83
	สูงเม่น	ดอนมูล	5,267.01
		น้ำชำ	9,769.79
		บ้านกวาง	2,916.34
		บ้านกาศ	3,544.35
		บ้านปง	12,441.29
		บ้านเหล่า	7,220.64
		พระหลวง	4,689.45
		ร้องกาศ	11,590.44
		เวียงทอง	9,374.25

ที่มาข้อมูล:

- 1 พื้นที่น้ำท่วมรายเดือน ช่วง 7 ปี (พ.ศ.2557 - 2563): GISTDA
2. Area-Based พื้นที่เสี่ยงภัยน้ำท่วม ปี พ.ศ. 2561: สททช
3. พื้นที่เสี่ยงภัยน้ำท่วมหลากดินโคลนถล่ม ช่วง 12 ปี (พ.ศ. 2551 - 2563): สวท ทน

พื้นที่เสี่ยงน้ำท่วมและน้ำหลากปานกลาง เดือนกรกฎาคม ในพื้นที่สำนักงานทรัพยากรน้ำภาค 9

จังหวัด	อำเภอ	ตำบล	พื้นที่เสี่ยงน้ำท่วม (ไร่)
		สบสาย	7,023.25
		สูงเม่น	4,880.89
		หัวฝาย	7,602.63
	หนองม่วงไข่	ตำหนักธรรม	7,988.55
		ทุ่งแก้ว	10,932.39
		น้ำริด	8,159.84
		แม่คำมี	4,506.87
		วังหลวง	6,417.86
		หนองม่วงไข่	15,949.04
อุดรดิตถ์	ตรอน	น้ำอ่าง	33,661.70
		บ้านแก่ง	760.71
		วังแดง	20,942.28
		หาดสองแคว	579.25
	ทองแสนขัน	น้ำพี	57,496.01
		บ่อทอง	21,717.38
		ป่าคาย	64,794.37
	ท่าปลา	น้ำหมัน	4,905.24
		ผาเลือด	75,490.22
		ร่วมจิต	11,031.35
	น้ำปาด	เด่นเหล็ก	33,175.06
		บ้านฝาย	36,990.23
		แสนตอ	47,889.93
	บ้านโคก	บ้านโคก	4,944.03
		ม่วงเจ็ดต้น	48,213.25
	พิชัย	ท่าสัก	11,629.40
		นายาง	47,801.41
		นาอิน	15,290.91
		ในเมือง	623.09
		บ้านดารา	21.68
	ปากท่า	บ้านเสี้ยว	13,014.97
		ปากท่า	40,142.29
		สองคอน	20,705.04
		สองห้อง	19,644.39
	เมืองอุดรดิตถ์	ขุนผาง	14,105.53

ที่มาข้อมูล:

- 1 พื้นที่น้ำท่วมรายเดือน ช่วง 7 ปี (พ.ศ.2557 - 2563): GISTDA
2. Area-Based พื้นที่เสี่ยงภัยน้ำท่วม ปี พ.ศ. 2561: สททช
3. พื้นที่เสี่ยงภัยน้ำท่วมหลากดินโคลนถล่ม ช่วง 12 ปี (พ.ศ. 2551 - 2563): สวท ทน

พื้นที่เสี่ยงน้ำท่วมและน้ำหลากปานกลาง เดือนกรกฎาคม ในพื้นที่สำนักงานทรัพยากรน้ำภาค 9

จังหวัด	อำเภอ	ตำบล	พื้นที่เสี่ยงน้ำท่วม (ไร่)
		คู้งตะเภา	9,905.30
		จี้วงาม	5,653.66
		ถ้ำฉลอง	890.90
		บ้านดำน	15,519.90
		ป่าเช่า	10,642.33
		ผาจุก	47,952.07
		วังดิน	20,093.50
		แสนตอ	24,223.71
		หาดกรวด	19,745.97
		หาดจิว	15,271.04
รวม			5,431,983.16

ที่มาข้อมูล:

1. พื้นที่น้ำท่วมรายเดือน ช่วง 7 ปี (พ.ศ.2557 - 2563): GISTDA
2. Area-Based พื้นที่เสี่ยงภัยน้ำท่วม ปี พ.ศ. 2561: สททช
3. พื้นที่เสี่ยงภัยน้ำท่วมหลากดินโคลนถล่ม ช่วง 12 ปี (พ.ศ. 2551 - 2563): สวพ ทน



พื้นที่เสี่ยงน้ำท่วมและน้ำหลากปานกลาง เดือนสิงหาคม ในพื้นที่สำนักงานทรัพยากรน้ำภาค 9

จังหวัด	อำเภอ	ตำบล	พื้นที่เสี่ยงน้ำท่วม (ไร่)
น่าน	เชียงกลาง	พระพุทธบาท	291.74
		ท่าวังผา	59,404.07
		ท่าวังผา	13,440.62
		ป่าคา	5,516.43
		ผาทอง	8,023.12
		ศรีภูมิ	4,414.13
	น่าน้อย	น่าน้อย	3,772.69
		น้ำตก	51,493.85
		บัวใหญ่	31,059.90
		ศรีสะเกษ	13,306.02
		สถาน	8.15
		สันทะ	27,777.90
		บ่อแก้ว	0.75
		ปาง	140.80
		เจดีย์ชัย	28,618.59
		ป่า	467.43
		อวน	48.34
	ภูเพียง	ทำน้าว	10,987.81
		นาปัง	9,940.92
		น้ำเกียน	27,267.25
		น้ำแก่น	39,362.50
		ฝายแก้ว	129,780.99
		ม่วงดีด	8,266.72
		เมืองจ้ง	53,958.14
	เมืองน่าน	กองควาย	11,814.88
		ไชยสถาน	29.28
		คูใต้	23,409.43
		นาขาว	18,215.03
		โนเวียง	3,633.55
		บ่อ	30,707.92
		บ่อสวก	38,367.28
		ผาลิงห์	0.05
		เรือ	2.02
	แม่จริม	น้ำปาย	35,856.90

ที่มาข้อมูล:

- 1 พื้นที่น้ำท่วมรายเดือน ช่วง 7 ปี (พ.ศ.2557 - 2563): GISTDA
2. Area-Based พื้นที่เสี่ยงภัยน้ำท่วม ปี พ.ศ. 2561: สททช
3. พื้นที่เสี่ยงภัยน้ำท่วมหลากดินโคลนถล่ม ช่วง 12 ปี (พ.ศ. 2551 - 2563): สวท ทน

## พื้นที่เสี่ยงน้ำท่วมและน้ำหลากปานกลาง เดือนสิงหาคม ในพื้นที่สำนักงานทรัพยากรน้ำภาค 9

จังหวัด	อำเภอ	ตำบล	พื้นที่เสี่ยงน้ำท่วม (ไร่)
		น้ำพาง	110.29
		แม่จริม	24,197.30
		หนองแดง	28,415.28
		หมอเมือง	16,483.99
	เวียงสา	กลางเวียง	17,473.92
		ซึ้ง	28,783.16
		จอมจันทร์	37,587.35
		ตาลชุม	19,018.64
		ทุ่งศรีทอง	53,507.12
		นาเหลียง	16,695.65
		น้ำปัว	21,172.05
		น้ำมวบ	58.53
		ปงสนุก	56,763.25
		แม่ชะนิง	168.61
		แม่สา	14,486.01
		แม่สาคร	67,858.64
		ยาบห้วยนา	4.41
		ล้าน	19,409.09
		ล้านนาหนองใหม่	10,902.32
		ไหล่น่าน	74,207.78
		อายนาลัย	36,548.88
	สองแคว	นาไร่หลวง	3.15
	สันติสุข	ดู่พงษ์	32,394.60
		ป่าแลหลวง	66,105.59
		พงษ์	38,878.85
พิจิตร	ดงเจริญ	วังจั่ว	29,917.47
		วังจั่วใต้	4,047.45
		สำนักขุนเณร	7,470.50
		ห้วยพุก	12,732.87
		ห้วยร่วม	31,044.15
	ตะพานหิน	จั่วราย	1,141.68
		ดงตะขบ	17,663.41
		ทุ่งโพธิ์	15,075.85
		วังหลุม	35,730.69

ที่มาข้อมูล:

- 1 พื้นที่น้ำท่วมรายเดือน ช่วง 7 ปี (พ.ศ.2557 - 2563): GISTDA
2. Area-Based พื้นที่เสี่ยงภัยน้ำท่วม ปี พ.ศ. 2561: สททช
3. พื้นที่เสี่ยงภัยน้ำท่วมหลากดินโคลนถล่ม ช่วง 12 ปี (พ.ศ. 2551 - 2563): สวท ทน

## พื้นที่เสี่ยงน้ำท่วมและน้ำหลากปานกลาง เดือนสิงหาคม ในพื้นที่สำนักงานทรัพยากรน้ำภาค 9

จังหวัด	อำเภอ	ตำบล	พื้นที่เสี่ยงน้ำท่วม (ไร่)
		หนองพยอม	31,028.39
	ทับคล้อ	เขาเจ็ดยอด	71,362.23
		เขาทราย	84,181.85
		ทับคล้อ	38,262.82
		ท้ายทุ่ง	60,433.33
	บางมูลนาก	เนินมะกอก	784.21
		ภูมิ	13,943.25
		ลำประดา	21,082.89
		วังกรด	20,723.26
		วังตะกู	27,366.06
		วังสำโรง	35,792.66
		ห้วยเขน	3,816.84
	เมืองพิชัย	บ้านบึง	6,453.31
		ป่ามะคาบ	7,145.48
		สายคำโห้	19,208.89
		หัวดง	12,194.75
	วังทรายพูน	วังทรายพูน	39,804.33
		หนองปล้อง	32,942.94
		หนองปลาไหล	31,439.92
		หนองพระ	50,642.40
	สากเหล็ก	คลองทราย	224.58
		ท่าเยี่ยม	8,482.80
		วังทับไทร	6,454.82
		สากเหล็ก	36,984.12
		หนองหญ้าไทร	9,055.82
พิษณุโลก	ชาติตระการ	ชาติตระการ	8,935.00
		ท่าสะแก	23,039.48
		บ้านดง	49,752.28
		ป่าแดง	19,246.82
		สวนเมี่ยง	63,800.82
	นครไทย	นครไทย	12,584.59
		นาบัว	6,244.57
		เนินเพิ่ม	64,444.03
		บ่อโพธิ์	17,524.19

ที่มาข้อมูล:

- 1 พื้นที่น้ำท่วมรายเดือน ช่วง 7 ปี (พ.ศ.2557 - 2563): GISTDA
2. Area-Based พื้นที่เสี่ยงภัยน้ำท่วม ปี พ.ศ. 2561: สททช
3. พื้นที่เสี่ยงภัยน้ำท่วมหลากดินโคลนถล่ม ช่วง 12 ปี (พ.ศ. 2551 - 2563): สวท ทน

พื้นที่เสี่ยงน้ำท่วมและน้ำหลากปานกลาง เดือนสิงหาคม ในพื้นที่สำนักงานทรัพยากรน้ำภาค 9

จังหวัด	อำเภอ	ตำบล	พื้นที่เสี่ยงน้ำท่วม (ไร่)
		บ้านพร้าว	19,454.62
		ยางโกลน	12,515.79
		หนองกะท้าว	118,765.70
	เนินมะปราง	ชมพู	27,619.56
		ไทรย้อย	42,029.19
		เนินมะปราง	11,804.71
		บ้านน้อยชุมซีเหล็ก	7,471.96
		บ้านมุง	5,563.25
		วังโพรง	43,873.76
		วังยาง	29,081.09
	บางกระทุ่ม	นครป่าหมาก	6,723.48
		เนินกุ่ม	29,080.74
		วัดตายม	25,103.66
	บางระกำ	ปลักแรด	1.74
	พรหมพิราม	ดงประคำ	33,028.37
		ห้วยยายเชียง	26,425.16
	เมืองพิษณุโลก	ดอนทอง	45,006.53
		บ้านป่า	19,865.48
		สมอแข	803.39
	วังทอง	แก่งโสภา	15,809.63
		ชัยนาม	9,212.33
		ดินทอง	20,876.29
		ท่าหมื่นราม	41,147.60
		บ้านกลาง	134,528.85
		พันชาลี	10,191.05
		แม่ระกา	17,594.10
		วังทอง	3,975.98
		วังนกแอ่น	0.18
		หนองพระ	34,883.35
	วัดโบสถ์	คันไช้	83,676.32
		ท้อแท้	27.03
		ท่างาม	50,000.04
		บ้านยาง	81,512.23
		วัดโบสถ์	7,499.61

ที่มาข้อมูล:

- 1 พื้นที่น้ำท่วมรายเดือน ช่วง 7 ปี (พ.ศ.2557 - 2563): GISTDA
2. Area-Based พื้นที่เสี่ยงภัยน้ำท่วม ปี พ.ศ. 2561: สททช
3. พื้นที่เสี่ยงภัยน้ำท่วมหลากดินโคลนถล่ม ช่วง 12 ปี (พ.ศ. 2551 - 2563): สวท ทน

พื้นที่เสี่ยงน้ำท่วมและน้ำหลากปานกลาง เดือนสิงหาคม ในพื้นที่สำนักงานทรัพยากรน้ำภาค 9

จังหวัด	อำเภอ	ตำบล	พื้นที่เสี่ยงน้ำท่วม (ไร่)
		หินลาด	42,166.64
แพร่	เด่นชัย	เด่นชัย	3,691.80
		ไทรย้อย	2,748.98
		ปงป่าหวาย	15,377.20
		แม่จั่วะ	8,406.56
	เมืองแพร่	กาญจนา	5,843.20
		ซ่อแฮ	2,490.57
		ท่าข้าม	6,761.69
		ทุ่งกวาว	4,903.43
		ทุ่งไธ้ง	7,886.12
		นาจักร	7,240.96
		น้ำชำ	13,037.16
		ในเวียง	3,377.71
		บ้านถั่น	12,511.89
		ป่าแดง	3,796.92
		ป่าแมต	19,870.54
		แม่คำมี	9,418.10
		แมยม	8,135.39
		แม่หล่าย	8,731.03
		ร้องฟอง	4,779.94
		วังธง	10,600.68
		วังหงส์	9,855.49
		สวนเขื่อน	3,911.16
		ห้วยม้า	19,124.63
		เหมืองหม้อ	7,212.80
	ร้องกวาง	ทุ่งศรี	10,699.43
		น้ำเลา	20,716.00
		บ้านเวียง	9,028.60
		ไผ่โพน	30,996.73
		แม่ทราย	15,355.90
		แม่ยางตาล	10,526.58
		แม่ยางร้อง	24,784.05
		แม่ยางฮ่อ	20,683.97
		ร้องกวาง	26,457.58

ที่มาข้อมูล:

1. พื้นที่น้ำท่วมรายเดือน ช่วง 7 ปี (พ.ศ.2557 - 2563): GISTDA
2. Area-Based พื้นที่เสี่ยงภัยน้ำท่วม ปี พ.ศ. 2561: สททช
3. พื้นที่เสี่ยงภัยน้ำท่วมหลากดินโคลนถล่ม ช่วง 12 ปี (พ.ศ. 2551 - 2563): สวท ทน

## พื้นที่เสี่ยงน้ำท่วมและน้ำหลากปานกลาง เดือนสิงหาคม ในพื้นที่สำนักงานทรัพยากรน้ำภาค 9

จังหวัด	อำเภอ	ตำบล	พื้นที่เสี่ยงน้ำท่วม (ไร่)
		ร้องเข็ม	17,041.01
		ห้วยโรง	5,772.95
	ลอง	ตำผามอก	20,855.79
		ทุ่งแล้ง	47,825.65
		บ่อเหล็กกลอง	48,520.68
		บ้านปิน	25,992.14
		ปากกาง	18,210.52
		แม่ปาน	15,022.07
		เวียงต้า	31,503.58
		ห้วยอ้อ	23,496.11
		ห้วยทุ่ง	15,815.68
	วังชิ้น	นาพูน	6,399.69
		ป่าสัก	3,506.82
		แม่เก็ง	8,613.94
		แม่ป่าก	8,308.17
		แม่พุง	31,161.24
		วังชิ้น	42,340.42
	สอง	แดนชุมพล	9,040.40
		เตาปูน	39,091.14
		ทุ่งน้าว	13,684.66
		บ้านกลาง	19,309.85
		บ้านหนุน	21,452.28
		สะเอียบ	41,726.27
		ห้วยหม้าย	48,493.43
		หัวเมือง	20,106.83
	สูงเม่น	ดอนมูล	5,267.01
		น้ำชำ	9,769.79
		บ้านกวาง	2,916.34
		บ้านกาศ	3,544.35
		บ้านปาง	12,441.29
		บ้านเหล่า	7,220.64
		พระหลวง	4,689.45
		ร้องกาศ	11,590.44
		เวียงทอง	9,374.25

ที่มาข้อมูล:

- 1 พื้นที่น้ำท่วมรายเดือน ช่วง 7 ปี (พ.ศ.2557 - 2563): GISTDA
2. Area-Based พื้นที่เสี่ยงภัยน้ำท่วม ปี พ.ศ. 2561: สททช
3. พื้นที่เสี่ยงภัยน้ำท่วมหลากดินโคลนถล่ม ช่วง 12 ปี (พ.ศ. 2551 - 2563): สวท ทน

## พื้นที่เสี่ยงน้ำท่วมและน้ำหลากปานกลาง เดือนสิงหาคม ในพื้นที่สำนักงานทรัพยากรน้ำภาค 9

จังหวัด	อำเภอ	ตำบล	พื้นที่เสี่ยงน้ำท่วม (ไร่)
		สบสาย	7,023.25
		สูงเม่น	4,880.89
		หัวฝาย	7,602.63
	หนองม่วงไข่	คำหนักธรรม	7,988.55
		ทุ่งแค้ว	10,932.39
		น้ำริด	8,159.84
		แม่คำมี	4,506.87
		วังหลวง	6,417.86
		หนองม่วงไข่	15,949.04
อุดรดิตถ์	ตรอน	น้ำอ่าง	33,661.70
		บ้านแก่ง	760.71
		วังแดง	20,942.28
		หาดสองแคว	579.25
	ทองแสนขัน	น้ำพี	57,496.01
		บ่อทอง	21,717.38
		ป่าคาย	64,794.37
	ท่าปลา	น้ำหมัน	4,905.24
		ผาเลือด	75,490.22
		ร่วมจิต	11,031.35
	น้ำปาด	เด่นเหล็ก	33,175.06
		บ้านฝาย	36,990.23
		แสนตอ	47,889.93
	บ้านโคก	บ้านโคก	4,944.03
		ม่วงเจ็ดต้น	48,213.25
	พิชัย	ท่าสัก	11,629.40
		นายาง	47,801.41
		นาอิน	15,290.91
		ในเมือง	623.09
		บ้านดารา	21.68
	ปากท่า	บ้านเลี้ยว	13,014.97
		ปากท่า	40,142.29
		สองคอน	20,705.04
		สองห้อง	19,644.39
	เมืองอุดรดิตถ์	ขุนฝาง	14,105.53

ที่มาข้อมูล:

- 1 พื้นที่น้ำท่วมรายเดือน ช่วง 7 ปี (พ.ศ.2557 - 2563): GISTDA
2. Area-Based พื้นที่เสี่ยงภัยน้ำท่วม ปี พ.ศ. 2561: สททช
3. พื้นที่เสี่ยงภัยน้ำท่วมหลากดินโคลนถล่ม ช่วง 12 ปี (พ.ศ. 2551 - 2563): สวท ทน



พื้นที่เสี่ยงน้ำท่วมและน้ำหลากปานกลาง เดือนสิงหาคม ในพื้นที่สำนักงานทรัพยากรน้ำภาค 9

จังหวัด	อำเภอ	ตำบล	พื้นที่เสี่ยงน้ำท่วม (ไร่)
		คู้ตะเกา	9,905.30
		จี้วงาม	5,653.66
		ถ้ำฉลอง	890.90
		บ้านด่าน	15,519.90
		ป่าเช่า	10,642.33
		ผาจุก	47,952.07
		วังดิน	20,093.50
		แสนตอ	24,223.71
		หาดกรวด	19,745.97
		หาดจิว	15,271.04
รวม			5,426,143.93

ที่มาข้อมูล:

1. พื้นที่น้ำท่วมรายเดือน ช่วง 7 ปี (พ.ศ.2557 - 2563): GISTDA
2. Area-Based พื้นที่เสี่ยงภัยน้ำท่วม ปี พ.ศ. 2561: สททช
3. พื้นที่เสี่ยงภัยน้ำท่วมหลากดินโคลนถล่ม ช่วง 12 ปี (พ.ศ. 2551 - 2563): สวท ทน

พื้นที่เสี่ยงน้ำท่วมและน้ำหลากมาก เดือนสิงหาคม ในพื้นที่สำนักงานทรัพยากรน้ำภาค 9

จังหวัด	อำเภอ	ตำบล	พื้นที่เสี่ยงน้ำท่วม (ไร่)	
น่าน	ท่าวังผา	จอมพระ	194.26	
		ผาตอ	31,188.24	
		ริม	4,403.00	
		แสนทอง	7,252.19	
	ภูเพียง	ทำน้าว	586.75	
		นาปัง	200.54	
		ฝายแก้ว	554.63	
		ม่วงดีด	676.33	
	เมืองน่าน	กองควาย	482.43	
		คูใต้	689.41	
		ในเวียง	42.79	
		เวียงสา	กลางเวียง	1,261.89
	ซึ้ง		1,336.73	
	ตาลชุม		249.02	
			นาเหลือง	89.75
		น้ำบัว	486.67	
		ปงสนุก	3.01	
		แม่สา	8.24	
		สำน	1,465.54	
		ไหล่น่าน	1,214.94	
พิษณุโลก		ชาติตระการ	ชาติตระการ	16.29
		เนินมะปราง	ชมพู	60.40
รวม			52,463.04	

ที่มาข้อมูล:

- 1 พื้นที่น้ำท่วมรายเดือน ช่วง 7 ปี (พ.ศ.2557 - 2563): GISTDA
2. Area-Based พื้นที่เสี่ยงภัยน้ำท่วม ปี พ.ศ. 2561: สททช
3. พื้นที่เสี่ยงภัยน้ำท่วมหลากดินโคลนถล่ม ช่วง 12 ปี (พ.ศ. 2551 - 2563): สวท ทน

พื้นที่เสี่ยงน้ำท่วมและน้ำหลากปานกลาง เดือนกันยายน ในพื้นที่สำนักงานทรัพยากรน้ำภาค 9

จังหวัด	อำเภอ	ตำบล	พื้นที่เสี่ยงน้ำท่วม (ไร่)
น่าน	เชียงกลาง	พระพุทธบาท	291.74
		ท่าวังผา	59,404.07
		ท่าวังผา	13,440.62
		ป่าคา	5,516.43
		ผาทอง	8,023.12
		ศรีภูมิ	4,414.13
	น่าน้อย	น่าน้อย	3,772.69
		น้ำตก	51,493.85
		บัวใหญ่	31,059.90
		ศรีสะเกษ	13,306.02
		สถาน	8.15
		สันทะ	27,777.90
	นาหมื่น	บ่อแก้ว	0.75
		ปัว	140.80
		เจดีย์ชัย	28,618.59
		ปัว	467.43
		อวน	48.34
	ภูเพียง	ทำน้าว	11,574.56
		นาปัง	10,141.45
		น้ำเกียน	27,267.25
		น้ำแก่น	39,362.50
		ฝายแก้ว	130,335.62
		ม่วงดีด	8,943.04
		เมืองจั้ง	53,958.14
	เมืองน่าน	กองควาย	12,297.32
		ไชยสถาน	29.28
		คูใต้	24,098.85
		นาซาว	18,215.03
		ในเวียง	3,676.35
		บ่อ	30,707.92
		บ่อสวก	38,367.28
		ผาลิงห์	0.05
		เรือ่ง	2.02
	แม่จริม	น้ำปาย	35,856.90

ที่มาข้อมูล:

- 1 พื้นที่น้ำท่วมรายเดือน ช่วง 7 ปี (พ.ศ.2557 - 2563): GISTDA
2. Area-Based พื้นที่เสี่ยงภัยน้ำท่วม ปี พ.ศ. 2561: สททช
3. พื้นที่เสี่ยงภัยน้ำท่วมหลากดินโคลนถล่ม ช่วง 12 ปี (พ.ศ. 2551 - 2563): สวท ทน

พื้นที่เสี่ยงน้ำท่วมและน้ำหลากปานกลาง เดือนกันยายน ในพื้นที่สำนักงานทรัพยากรน้ำภาค 9

จังหวัด	อำเภอ	ตำบล	พื้นที่เสี่ยงน้ำท่วม (ไร่)
		น้ำพาง	110.29
		แม่จริม	24,197.30
		หนองแดง	28,415.28
		หมอเมือง	16,483.99
	เวียงสา	กลางเวียง	18,735.81
		ซึ้ง	30,119.89
		จอมจันทร์	37,587.35
		ตาลชุม	19,267.66
		ทุ่งศรีทอง	53,507.12
		นาเหลียง	16,785.40
		น้ำปัว	21,658.71
		น้ำมวบ	58.53
		ปงสนุก	56,766.26
		แม่ชะนิง	168.61
		แม่สา	14,494.26
		แม่สาคร	67,858.64
		ยาบห้วยนา	4.41
		ล้าน	20,874.62
		ล้านนาหนองใหม่	10,902.32
		ไหล่น่าน	75,422.72
		อายนาลัย	36,548.88
	สองแคว	นาไร่หลวง	3.15
	สันติสุข	ดู่พงษ์	32,394.60
		ป่าแลหลวง	66,105.59
		พงษ์	38,878.85
พิจิตร	ดงเจริญ	วังจั่ว	29,917.47
		วังจั่วใต้	4,047.45
		สำนักขุนเณร	7,470.50
		ห้วยพุก	12,732.87
		ห้วยร่วม	31,044.15
	ตะพานหิน	จั่วราย	1,134.34
		ดงตะขบ	17,394.78
		ทุ่งโพธิ์	15,075.85
		วังหลุม	35,527.96

ที่มาข้อมูล:

1. พื้นที่น้ำท่วมรายเดือน ช่วง 7 ปี (พ.ศ.2557 - 2563): GISTDA
2. Area-Based พื้นที่เสี่ยงภัยน้ำท่วม ปี พ.ศ. 2561: สททช
3. พื้นที่เสี่ยงภัยน้ำท่วมหลากดินโคลนถล่ม ช่วง 12 ปี (พ.ศ. 2551 - 2563): สวท ทน

พื้นที่เสี่ยงน้ำท่วมและน้ำหลากปานกลาง เดือนกันยายน ในพื้นที่สำนักงานทรัพยากรน้ำภาค 9

จังหวัด	อำเภอ	ตำบล	พื้นที่เสี่ยงน้ำท่วม (ไร่)
		หนองพยอม	30,611.53
	ทับคล้อ	เขาเจ็ดยอด	70,628.19
		เขาทราย	84,181.85
		ทับคล้อ	38,262.53
		ท้ายทุ่ง	60,433.33
	บางมูลนาก	เนินมะกอก	723.59
		ภูมิจ	13,892.71
		ลำประดา	20,937.70
		วังกรด	20,719.01
		วังตะกู	27,366.06
		วังสำโรง	35,653.03
		ห้วยเขน	3,816.84
	เมืองพิชัย	บ้านบึง	6,453.31
		ป่ามะคาบ	6,783.57
		สายคำโห้	19,205.24
		หัวดง	12,193.96
	วังทรายพูน	วังทรายพูน	39,804.34
		หนองปล้อง	32,932.83
		หนองปลาไหล	30,867.93
		หนองพระ	50,642.40
	สากเหล็ก	คลองทราย	224.58
		ท่าเยี่ยม	8,482.80
		วังทับไทร	6,454.82
		สากเหล็ก	34,628.91
		หนองหญ้าไทร	9,055.82
พิษณุโลก	ชาติตระการ	ชาติตระการ	8,461.06
		ท่าสะแก	22,114.13
		บ้านดง	49,752.28
		ป่าแดง	18,932.52
		สวนเมี่ยง	63,800.82
	นครไทย	นครไทย	12,272.40
		นาบัว	6,236.11
		เนินเพิ่ม	64,207.74
		บ่อโพธิ์	17,524.19

ที่มาข้อมูล:

1. พื้นที่น้ำท่วมรายเดือน ช่วง 7 ปี (พ.ศ.2557 - 2563): GISTDA
2. Area-Based พื้นที่เสี่ยงภัยน้ำท่วม ปี พ.ศ. 2561: สททช
3. พื้นที่เสี่ยงภัยน้ำท่วมหลากดินโคลนถล่ม ช่วง 12 ปี (พ.ศ. 2551 - 2563): สวท ทน

## พื้นที่เสี่ยงน้ำท่วมและน้ำหลากปานกลาง เดือนกันยายน ในพื้นที่สำนักงานทรัพยากรน้ำภาค 9

จังหวัด	อำเภอ	ตำบล	พื้นที่เสี่ยงน้ำท่วม (ไร่)
		บ้านพร้าว	18,027.89
		ยางโกลน	12,509.46
		หนองกะท้าว	117,492.29
	เนินมะปราง	ชมพู	20,947.52
		ไทรย้อย	42,029.19
		เนินมะปราง	11,804.71
		บ้านน้อยชุมซีเหล็ก	7,471.96
		บ้านมุง	5,563.25
		วังโพรง	43,873.76
		วังยาง	29,081.09
	บางกระทุ่ม	นครป่าหมาก	6,581.08
		เนินกุ่ม	27,797.37
		วัดตายม	24,893.70
	บางระกำ	ปลักแรด	1.74
	พรหมพิราม	ดงประคำ	33,028.37
		ห้วยยายเชียง	26,425.16
	เมืองพิษณุโลก	ดอนทอง	45,006.53
		บ้านป่า	19,865.11
		สมอแข	803.39
	วังทอง	แก่งโสภา	15,809.63
		ชัยนาม	9,190.39
		ดินทอง	20,807.45
		ท่าหมื่นราม	41,147.60
		บ้านกลาง	134,528.85
		พันชาลี	10,191.05
		แม่ระกา	17,450.87
		วังทอง	3,975.98
		วังนกแอ่น	0.18
		หนองพระ	34,883.35
	วัดโบสถ์	คันไช้	83,676.32
		ท้อแท้	27.03
		ท่างาม	50,000.04
		บ้านยาง	81,512.23
		วัดโบสถ์	7,499.61

ที่มาข้อมูล:

- 1 พื้นที่น้ำท่วมรายเดือน ช่วง 7 ปี (พ.ศ.2557 - 2563): GISTDA
2. Area-Based พื้นที่เสี่ยงภัยน้ำท่วม ปี พ.ศ. 2561: สททช
3. พื้นที่เสี่ยงภัยน้ำท่วมหลากดินโคลนถล่ม ช่วง 12 ปี (พ.ศ. 2551 - 2563): สวท ทน

## พื้นที่เสี่ยงน้ำท่วมและน้ำหลากปานกลาง เดือนกันยายน ในพื้นที่สำนักงานทรัพยากรน้ำภาค 9

จังหวัด	อำเภอ	ตำบล	พื้นที่เสี่ยงน้ำท่วม (ไร่)
		หินลาด	42,166.64
แพร่	เด่นชัย	เด่นชัย	3,691.80
		ไทรย้อย	2,748.98
		ปงป่าหวาย	15,377.20
		แม่จั่วะ	8,406.56
	เมืองแพร่	กาญจนา	5,843.20
		ช่อแฮ	2,490.57
		ท่าข้าม	6,761.69
		ทุ่งกวาว	4,903.43
		ทุ่งไธ้ง	7,886.12
		นาจักร	7,240.96
		น้ำชำ	13,037.16
		ในเวียง	3,377.71
		บ้านถั่น	12,511.89
		ป่าแดง	3,796.92
		ป่าแมต	19,870.54
		แม่คำมี	9,418.10
		แมยม	8,135.39
		แม่หล่าย	8,731.03
		ร้องฟอง	4,779.94
		วังธง	10,600.68
		วังหงส์	9,855.49
		สวนเขื่อน	3,911.16
		ห้วยม้า	19,124.63
		เหมืองหม้อ	7,212.80
	ร้องกวาง	ทุ่งศรี	10,699.43
		น้ำเลา	20,716.00
		บ้านเวียง	9,028.60
		ไผ่โพน	30,996.73
		แม่ทราย	15,355.90
		แม่ยางตาล	10,526.58
		แม่ยางร้อง	24,784.05
		แม่ยางฮ่อ	20,683.97
		ร้องกวาง	26,457.58

ที่มาข้อมูล:

1. พื้นที่น้ำท่วมรายเดือน ช่วง 7 ปี (พ.ศ.2557 - 2563): GISTDA
2. Area-Based พื้นที่เสี่ยงภัยน้ำท่วม ปี พ.ศ. 2561: สททช
3. พื้นที่เสี่ยงภัยน้ำท่วมหลากดินโคลนถล่ม ช่วง 12 ปี (พ.ศ. 2551 - 2563): สวท ทน



พื้นที่เสี่ยงน้ำท่วมและน้ำหลากปานกลาง เดือนกันยายน ในพื้นที่สำนักงานทรัพยากรน้ำภาค 9

จังหวัด	อำเภอ	ตำบล	พื้นที่เสี่ยงน้ำท่วม (ไร่)
		ร้องเข็ม	17,041.01
		ห้วยโรง	5,772.95
	ลอง	ตำผามอก	20,855.79
		ทุ่งแล้ง	47,825.65
		บ่อเหล็กกลอง	48,520.68
		บ้านปิ่น	25,992.14
		ปากกาง	18,210.52
		แม่ปาน	15,022.07
		เวียงต้า	31,503.58
		ห้วยอ้อ	23,496.11
		หัวทุ่ง	15,815.68
	วังชิ้น	นาพูน	6,399.69
		ป่าสัก	3,506.82
		แม่เก็ง	8,613.94
		แม่ป่าก	8,308.17
		แม่พุง	31,161.24
		วังชิ้น	42,340.42
	สอง	แดนชุมพล	9,040.40
		เตาปูน	39,091.14
		ทุ่งน้าว	13,684.66
		บ้านกลาง	19,309.85
		บ้านหนุน	21,452.28
		สะเอียบ	41,726.27
		ห้วยหม้าย	48,493.43
		หัวเมือง	20,106.83
	สูงเม่น	ดอนมูล	5,267.01
		น้ำชำ	9,769.79
		บ้านกวาง	2,916.34
		บ้านกาศ	3,544.35
		บ้านปาง	12,441.29
		บ้านเหล่า	7,220.64
		พระหลวง	4,689.45
		ร้องกาศ	11,590.44
		เวียงทอง	9,374.25

ที่มาข้อมูล:

- 1 พื้นที่น้ำท่วมรายเดือน ช่วง 7 ปี (พ.ศ.2557 - 2563): GISTDA
2. Area-Based พื้นที่เสี่ยงภัยน้ำท่วม ปี พ.ศ. 2561: สททช
3. พื้นที่เสี่ยงภัยน้ำท่วมหลากดินโคลนถล่ม ช่วง 12 ปี (พ.ศ. 2551 - 2563): สวท ทน

พื้นที่เสี่ยงน้ำท่วมและน้ำหลากปานกลาง เดือนกันยายน ในพื้นที่สำนักงานทรัพยากรน้ำภาค 9

จังหวัด	อำเภอ	ตำบล	พื้นที่เสี่ยงน้ำท่วม (ไร่)
		สบสาย	7,023.25
		สูงเม่น	4,880.89
		หัวฝาย	7,602.63
	หนองม่วงไข่	ตำหนักธรรม	7,988.55
		ทุ่งแค้ว	10,932.39
		น้ำริด	8,159.84
		แม่คำมี	4,506.87
		วังหลวง	6,417.86
		หนองม่วงไข่	15,949.04
สุโขทัย	คีรีมาศ	โตนด	304.18
อุตรดิตถ์	ตรอน	น้ำอ่าง	33,661.70
		บ้านแก่ง	760.71
		วังแดง	20,942.28
		หาดสองแคว	579.25
	ทองแสนขัน	น้ำพี	57,496.01
		บ่อทอง	21,717.38
		ป่าคาย	64,794.37
	ท่าปลา	น้ำหมัน	4,905.24
		ผาเลือด	75,490.22
		ร่วมจิต	11,031.35
	น้ำปาด	เด่นเหล็ก	33,175.06
		บ้านฝาย	36,990.23
		แสนตอ	47,889.93
	บ้านโคก	บ้านโคก	4,944.03
		ม่วงเจ็ดต้น	48,213.25
	พิชัย	ท่าสัก	11,629.40
		นายาง	47,801.41
		นาอิน	15,290.91
		ในเมือง	623.09
		บ้านดารา	21.68
	ปากท่า	บ้านเลี้ยว	13,014.97
		ปากท่า	40,142.29
		สองคอน	20,705.04
		สองห้อง	19,644.39

ที่มาข้อมูล:

- 1 พื้นที่น้ำท่วมรายเดือน ช่วง 7 ปี (พ.ศ.2557 - 2563): GISTDA
2. Area-Based พื้นที่เสี่ยงภัยน้ำท่วม ปี พ.ศ. 2561: สททช
3. พื้นที่เสี่ยงภัยน้ำท่วมหลากดินโคลนถล่ม ช่วง 12 ปี (พ.ศ. 2551 - 2563): สวท ทน

พื้นที่เสี่ยงน้ำท่วมและน้ำหลากปานกลาง เดือนกันยายน ในพื้นที่สำนักงานทรัพยากรน้ำภาค 9

จังหวัด	อำเภอ	ตำบล	พื้นที่เสี่ยงน้ำท่วม (ไร่)
	เมืองอุตรดิตถ์	ขุนฝาง	14,105.53
		คู้งตะเภา	9,905.30
		จี่งงาม	5,653.66
		ถ้ำลลอง	890.90
		บ้านดำน	15,519.90
		ป่าเช่า	10,642.33
		ผาจุก	47,952.07
		วังดิน	20,093.50
		แสนตอ	24,223.71
		หาดกรวด	19,744.87
		หาดจี่ง	15,271.04
รวม			5,416,942.77

ที่มาข้อมูล:

- 1 พื้นที่น้ำท่วมรายเดือน ช่วง 7 ปี (พ.ศ.2557 - 2563): GISTDA
2. Area-Based พื้นที่เสี่ยงภัยน้ำท่วม ปี พ.ศ. 2561: สททช
3. พื้นที่เสี่ยงภัยน้ำท่วมหลากดินโคลนถล่ม ช่วง 12 ปี (พ.ศ. 2551 - 2563): สวท ทน

พื้นที่เสี่ยงน้ำท่วมและน้ำหลากมาก เดือนกันยายน ในพื้นที่สำนักงานทรัพยากรน้ำภาค 9

จังหวัด	อำเภอ	ตำบล	พื้นที่เสี่ยงน้ำท่วม (ไร่)
น่าน	ท่าวังผา	จอมพระ	194.26
		ผาตอ	31,188.24
		ริม	4,403.00
		แสนทอง	7,252.19
	ปัว	อวน	0.00
พิจิตร	ตะพานหิน	จั่วราย	7.34
		ดงตะขบ	268.63
		วังหลุม	202.74
		หนองพยอม	416.86
	ทับคล้อ	เขาเจ็ดยอด	734.04
		ทับคล้อ	0.29
	บางมูลนาก	เนินมะกอก	60.62
		ภูมิจิต	50.54
		ลำประดา	145.19
		วังกรด	4.25
	เมืองพิจิตร	วังสำโรง	139.63
		ป่ามะคาบ	361.91
		สายคำโห้	3.64
		หัวดง	0.79
	วังทรายพูน	หนองปล้อง	10.11
		หนองปลาไหล	571.99
	สากเหล็ก	สากเหล็ก	2,355.21
พิษณุโลก	ชาติตระการ	ชาติตระการ	490.23
		ท่าสะแก	925.35
		ป่าแดง	314.30
	นครไทย	นครไทย	312.19
		นาบัว	8.46
		เนินเพิ่ม	236.28
		บ้านพร้าว	1,426.74
		ยางโกลน	6.33
		หนองกะท้าว	1,273.41
		เนินมะปราง	6,732.44
	บางกระทุ่ม	นครป่าหมาก	142.40
		เนินกุ่ม	1,283.37

ที่มาข้อมูล:

1. พื้นที่น้ำท่วมรายเดือน ช่วง 7 ปี (พ.ศ.2557 - 2563): GISTDA
2. Area-Based พื้นที่เสี่ยงภัยน้ำท่วม ปี พ.ศ. 2561: สททช
3. พื้นที่เสี่ยงภัยน้ำท่วมหลากดินโคลนถล่ม ช่วง 12 ปี (พ.ศ. 2551 - 2563): สวท ทน

พื้นที่เสี่ยงน้ำท่วมและน้ำหลากมาก เดือนกันยายน ในพื้นที่สำนักงานทรัพยากรน้ำภาค 9

จังหวัด	อำเภอ	ตำบล	พื้นที่เสี่ยงน้ำท่วม (ไร่)
		วัดตายม	209.96
	เมืองพิษณุโลก	บ้านป่า	0.37
	วังทอง	ชัยนาม	21.94
		ดินทอง	68.84
		แม่ระกา	143.23
อุตรดิตถ์	เมืองอุตรดิตถ์	หาดกรวด	1.10
รวม			61,968.39

ที่มาข้อมูล:

- 1 พื้นที่น้ำท่วมรายเดือน ช่วง 7 ปี (พ.ศ.2557 - 2563): GISTDA
2. Area-Based พื้นที่เสี่ยงภัยน้ำท่วม ปี พ.ศ. 2561: สททช
3. พื้นที่เสี่ยงภัยน้ำท่วมหลากดินโคลนถล่ม ช่วง 12 ปี (พ.ศ. 2551 - 2563): สวพ ทน

พื้นที่เสี่ยงน้ำท่วมและน้ำหลากปานกลาง เดือนตุลาคม ในพื้นที่สำนักงานทรัพยากรน้ำภาค 9

จังหวัด	อำเภอ	ตำบล	พื้นที่เสี่ยงน้ำท่วม (ไร่)
น่าน	เชียงกลาง	พระพุทธบาท	291.74
		ท่าวังผา	59,404.07
		ท่าวังผา	13,440.62
		ป่าคา	5,516.43
		ผาทอง	8,023.12
		ศรีภูมิ	4,414.13
	น่าน้อย	น่าน้อย	3,772.69
		น้ำตก	51,493.85
		บัวใหญ่	31,059.90
		ศรีสะเกษ	13,306.02
		สถาน	8.15
		สันทะ	27,777.90
	นาหมื่น	บ่อแก้ว	0.75
		ปัว	140.80
	ภูเพียง	เจดีย์ชัย	28,618.59
		ปัว	467.43
		อวน	48.34
		ทำน้าว	11,574.56
		นาปัง	10,141.45
		น้ำเกียน	27,267.25
		น้ำแก่น	39,362.50
		ฝายแก้ว	130,335.62
		ม่วงดีด	8,943.04
		เมืองจั่ง	53,958.14
	เมืองน่าน	กองควาย	12,297.32
		ไชยสถาน	29.28
		คูใต้	24,098.85
		นาซาว	18,215.03
		ในเวียง	3,676.35
		บ่อ	30,707.92
		บ่อสวก	38,367.28
	แม่จริม	ผาลิงห์	0.05
		เรือ	2.02
		น้ำปาย	35,856.90

ที่มาข้อมูล:

- 1 พื้นที่น้ำท่วมรายเดือน ช่วง 7 ปี (พ.ศ.2557 - 2563): GISTDA
2. Area-Based พื้นที่เสี่ยงภัยน้ำท่วม ปี พ.ศ. 2561: สททช
3. พื้นที่เสี่ยงภัยน้ำท่วมหลากดินโคลนถล่ม ช่วง 12 ปี (พ.ศ. 2551 - 2563): สวท ทน

พื้นที่เสี่ยงน้ำท่วมและน้ำหลากปานกลาง เดือนตุลาคม ในพื้นที่สำนักงานทรัพยากรน้ำภาค 9

จังหวัด	อำเภอ	ตำบล	พื้นที่เสี่ยงน้ำท่วม (ไร่)
		น้ำพาง	110.29
		แม่จริม	24,197.30
		หนองแดง	28,415.28
		หมอเมือง	16,483.99
	เวียงสา	กลางเวียง	18,735.81
		ซึ้ง	30,119.89
		จอมจันทร์	37,587.35
		ตาลชุม	19,267.66
		ทุ่งศรีทอง	53,507.12
		นาเหลียง	16,785.40
		น้ำปัว	21,658.71
		น้ำมวบ	58.53
		ปงสนุก	56,766.26
		แม่ชะนิง	168.61
		แม่สา	14,494.26
		แม่สาคร	67,858.64
		ยาบห้วยนา	4.41
		ล้าน	20,874.62
		ล้านนาหนองใหม่	10,902.32
		ไหล่น่าน	75,422.72
		อายนาลัย	36,548.88
	สองแคว	นาไร่หลวง	3.15
	สันติสุข	ดู่พงษ์	32,394.60
		ป่าแลหลวง	66,105.59
		พงษ์	38,878.85
พิจิตร	ดงเจริญ	วังจั่ว	29,917.47
		วังจั่วใต้	4,047.45
		สำนักขุนเณร	7,470.50
		ห้วยพุก	12,732.87
		ห้วยร่วม	31,044.15
	ตะพานหิน	จั่วราย	1,141.68
		ดงตะขบ	17,663.41
		ทุ่งโพธิ์	15,075.85
		วังหลุม	35,727.09

ที่มาข้อมูล:

1. พื้นที่น้ำท่วมรายเดือน ช่วง 7 ปี (พ.ศ.2557 - 2563): GISTDA
2. Area-Based พื้นที่เสี่ยงภัยน้ำท่วม ปี พ.ศ. 2561: สททช
3. พื้นที่เสี่ยงภัยน้ำท่วมหลากดินโคลนถล่ม ช่วง 12 ปี (พ.ศ. 2551 - 2563): สวท ทน



พื้นที่เสี่ยงน้ำท่วมและน้ำหลากปานกลาง เดือนตุลาคม ในพื้นที่สำนักงานทรัพยากรน้ำภาค 9

จังหวัด	อำเภอ	ตำบล	พื้นที่เสี่ยงน้ำท่วม (ไร่)
		หนองพยอม	31,028.39
	ทับคล้อ	เขาเจ็ดยอด	71,362.23
		เขาทราย	84,181.85
		ทับคล้อ	38,262.82
		ท้ายทุ่ง	60,433.33
	บางมูลนาก	เนินมะกอก	784.21
		ภูมิจ	13,937.38
		ลำประดา	21,003.95
		วังกรด	20,723.26
		วังตะกั่ว	27,366.06
		วังสำโรง	35,792.66
		ห้วยเขน	3,816.84
	เมืองพิจิตร	บ้านบึง	6,453.31
		ป่ามะคาบ	7,143.71
		สายคำโห้	19,208.89
		หัวดง	12,194.75
	วังทรายพูน	วังทรายพูน	39,804.33
		หนองปล้อง	32,942.94
		หนองปลาไหล	31,429.82
		หนองพระ	50,642.40
	สากเหล็ก	คลองทราย	224.58
		ท่าเยี่ยม	8,482.80
		วังทับไทร	6,454.82
		สากเหล็ก	36,902.23
		หนองหญ้าไทร	9,055.82
พิษณุโลก	ชาติตระการ	ชาติตระการ	8,951.29
		ท่าสะแก	23,039.48
		บ้านดง	49,752.28
		ป่าแดง	19,246.82
		สวนเมี่ยง	63,800.82
	นครไทย	นครไทย	12,584.59
		นาบัว	6,244.57
		เนินเพิ่ม	64,444.03
		บ่อโพธิ์	17,524.19

ที่มาข้อมูล:

1. พื้นที่น้ำท่วมรายเดือน ช่วง 7 ปี (พ.ศ.2557 - 2563): GISTDA
2. Area-Based พื้นที่เสี่ยงภัยน้ำท่วม ปี พ.ศ. 2561: สททช
3. พื้นที่เสี่ยงภัยน้ำท่วมหลากดินโคลนถล่ม ช่วง 12 ปี (พ.ศ. 2551 - 2563): สวท ทน

พื้นที่เสี่ยงน้ำท่วมและน้ำหลากปานกลาง เดือนตุลาคม ในพื้นที่สำนักงานทรัพยากรน้ำภาค 9

จังหวัด	อำเภอ	ตำบล	พื้นที่เสี่ยงน้ำท่วม (ไร่)
		บ้านพร้าว	19,454.62
		ยางโกลน	12,515.79
		หนองกะท้าว	118,765.70
	เนินมะปราง	ชมพู	27,409.09
		ไทรย้อย	42,029.19
		เนินมะปราง	11,804.71
		บ้านน้อยชุมซีเหล็ก	7,471.96
		บ้านมุง	5,563.25
		วังโพรง	43,873.76
		วังยาง	29,081.09
	บางกระทุ่ม	นครป่าหมาก	6,723.48
		เนินกุ่ม	29,080.74
		วัดตายม	25,103.66
	บางระกำ	ปลักแรด	1.74
	พรหมพิราม	ดงประคำ	33,028.37
		ห้วยยายเชียง	26,425.16
	เมืองพิษณุโลก	ดอนทอง	45,006.53
		บ้านป่า	19,865.48
		สมอแข	803.39
	วังทอง	แก่งโสภา	15,809.63
		ชัยนาม	9,212.33
		ดินทอง	20,876.29
		ท่าหมื่นราม	41,147.60
		บ้านกลาง	134,528.85
		พันชาลี	10,191.05
		แม่ระกา	17,594.10
		วังทอง	3,975.98
		วังนกแอ่น	0.18
		หนองพระ	34,883.35
	วัดโบสถ์	คันไช้	83,676.32
		ท้อแท้	27.03
		ท่างาม	50,000.04
		บ้านยาง	81,512.23
		วัดโบสถ์	7,499.61

ที่มาข้อมูล:

- 1 พื้นที่น้ำท่วมรายเดือน ช่วง 7 ปี (พ.ศ.2557 - 2563): GISTDA
2. Area-Based พื้นที่เสี่ยงภัยน้ำท่วม ปี พ.ศ. 2561: สททช
3. พื้นที่เสี่ยงภัยน้ำท่วมหลากดินโคลนถล่ม ช่วง 12 ปี (พ.ศ. 2551 - 2563): สวท ทน

พื้นที่เสี่ยงน้ำท่วมและน้ำหลากปานกลาง เดือนตุลาคม ในพื้นที่สำนักงานทรัพยากรน้ำภาค 9

จังหวัด	อำเภอ	ตำบล	พื้นที่เสี่ยงน้ำท่วม (ไร่)
		หินลาด	42,166.64
แพร่	เด่นชัย	เด่นชัย	3,691.80
		ไทรย้อย	2,748.98
		ปงป่าหวาย	15,377.20
		แม่จั่วะ	8,406.56
	เมืองแพร่	กาญจนา	5,843.20
		ช่อแฮ	2,490.57
		ท่าข้าม	6,761.69
		ทุ่งกวาว	4,903.43
		ทุ่งไธ้ง	7,886.12
		นาจักร	7,240.96
		น้ำชำ	13,037.16
		ในเวียง	3,377.71
		บ้านถั่น	12,511.89
		ป่าแดง	3,796.92
		ป่าแมต	19,870.54
		แม่คำมี	9,418.10
		แมยม	8,135.39
		แม่หล่าย	8,731.03
		ร้องฟอง	4,779.94
		วังธง	10,600.68
		วังหงส์	9,855.49
		สวนเขื่อน	3,911.16
		ห้วยม้า	19,124.63
		เหมืองหม้อ	7,212.80
	ร้องกวาง	ทุ่งศรี	10,699.43
		น้ำเลา	20,716.00
		บ้านเวียง	9,028.60
		ไผ่โพน	30,996.73
		แม่ทราย	15,355.90
		แม่ยางตาล	10,526.58
		แม่ยางร้อง	24,784.05
		แม่ยางฮ่อ	20,683.97
		ร้องกวาง	26,457.58

ที่มาข้อมูล:

1. พื้นที่น้ำท่วมรายเดือน ช่วง 7 ปี (พ.ศ.2557 - 2563): GISTDA
2. Area-Based พื้นที่เสี่ยงภัยน้ำท่วม ปี พ.ศ. 2561: สททช
3. พื้นที่เสี่ยงภัยน้ำท่วมหลากดินโคลนถล่ม ช่วง 12 ปี (พ.ศ. 2551 - 2563): สวท ทน

พื้นที่เสี่ยงน้ำท่วมและน้ำหลากปานกลาง เดือนตุลาคม ในพื้นที่สำนักงานทรัพยากรน้ำภาค 9

จังหวัด	อำเภอ	ตำบล	พื้นที่เสี่ยงน้ำท่วม (ไร่)
		ร้องเข็ม	17,041.01
		ห้วยโรง	5,772.95
	ลอง	ตำผามอก	20,855.79
		ทุ่งแล้ง	47,825.65
		บ่อเหล็กทอง	48,520.68
		บ้านปิน	25,992.14
		ปากกาง	18,210.52
		แม่ปาน	15,022.07
		เวียงต้า	31,503.58
		ห้วยอ้อ	23,496.11
		หัวทุ่ง	15,815.68
	วังชิ้น	นาพูน	6,399.69
		ป่าสัก	3,506.82
		แม่เก็ง	8,613.94
		แม่ป่าก	8,308.17
		แม่พุง	31,161.24
		วังชิ้น	42,340.42
	สอง	แดนชุมพล	9,040.40
		เตาปูน	39,091.14
		ทุ่งน้าว	13,684.66
		บ้านกลาง	19,309.85
		บ้านหนุน	21,452.28
		สะเอียบ	41,726.27
		ห้วยหม้าย	48,493.43
		หัวเมือง	20,106.83
	สูงเม่น	ดอนมูล	5,267.01
		น้ำชำ	9,769.79
		บ้านกวาง	2,916.34
		บ้านกาศ	3,544.35
		บ้านปาง	12,441.29
		บ้านเหล่า	7,220.64
		พระหลวง	4,689.45
		ร้องกาศ	11,590.44
		เวียงทอง	9,374.25

ที่มาข้อมูล:

- 1 พื้นที่น้ำท่วมรายเดือน ช่วง 7 ปี (พ.ศ.2557 - 2563): GISTDA
2. Area-Based พื้นที่เสี่ยงภัยน้ำท่วม ปี พ.ศ. 2561: สททช
3. พื้นที่เสี่ยงภัยน้ำท่วมหลากดินโคลนถล่ม ช่วง 12 ปี (พ.ศ. 2551 - 2563): สวท ทน

พื้นที่เสี่ยงน้ำท่วมและน้ำหลากปานกลาง เดือนตุลาคม ในพื้นที่สำนักงานทรัพยากรน้ำภาค 9

จังหวัด	อำเภอ	ตำบล	พื้นที่เสี่ยงน้ำท่วม (ไร่)
		สบสาย	7,023.25
		สูงเม่น	4,880.89
		หัวฝาย	7,602.63
	หนองม่วงไข่	คำหนักธรรม	7,988.55
		ทุ่งแค้ว	10,932.39
		น้ำริด	8,159.84
		แม่คำมี	4,506.87
		วังหลวง	6,417.86
		หนองม่วงไข่	15,949.04
อุดรดิตถ์	ตรอน	น้ำอ่าง	33,661.70
		บ้านแก่ง	760.71
		วังแดง	20,942.28
		หาดสองแคว	579.25
	ทองแสนขัน	น้ำพี	57,496.01
		บ่อทอง	21,717.38
		ป่าคาย	64,794.37
	ท่าปลา	น้ำหมัน	4,905.24
		ผาเลือด	75,490.22
		ร่วมจิต	11,031.35
	น้ำปาด	เด่นเหล็ก	33,175.06
		บ้านฝาย	36,990.23
		แสนตอ	47,889.93
	บ้านโคก	บ้านโคก	4,944.03
		ม่วงเจ็ดต้น	48,213.25
	พิชัย	ท่าสัก	11,629.40
		นายาง	47,801.41
		นาอิน	15,290.91
		ในเมือง	623.09
		บ้านดารา	21.68
	ฟากท่า	บ้านเสี้ยว	13,014.97
		ฟากท่า	40,142.29
		สองคอน	20,705.04
		สองห้อง	19,644.39
	เมืองอุดรดิตถ์	ขุนฝาง	14,105.53

ที่มาข้อมูล:

- 1 พื้นที่น้ำท่วมรายเดือน ช่วง 7 ปี (พ.ศ.2557 - 2563): GISTDA
2. Area-Based พื้นที่เสี่ยงภัยน้ำท่วม ปี พ.ศ. 2561: สททช
3. พื้นที่เสี่ยงภัยน้ำท่วมหลากดินโคลนถล่ม ช่วง 12 ปี (พ.ศ. 2551 - 2563): สวท ทน

พื้นที่เสี่ยงน้ำท่วมและน้ำหลากปานกลาง เดือนตุลาคม ในพื้นที่สำนักงานทรัพยากรน้ำภาค 9

จังหวัด	อำเภอ	ตำบล	พื้นที่เสี่ยงน้ำท่วม (ไร่)
		คู้งตะเภา	9,905.30
		จี้วงม	5,653.66
		ถ้ำฉลอง	890.90
		บ้านด่าน	15,519.90
		ป่าเช่า	10,642.33
		ผาจุก	47,952.07
		วังดิน	20,093.50
		แสนตอ	24,223.71
		หาดกรวด	19,745.97
		หาดจี้ว	15,271.04
รวม			5,435,116.26

ที่มาข้อมูล:

1. พื้นที่น้ำท่วมรายเดือน ช่วง 7 ปี (พ.ศ.2557 - 2563): GISTDA
2. Area-Based พื้นที่เสี่ยงภัยน้ำท่วม ปี พ.ศ. 2561: สททช
3. พื้นที่เสี่ยงภัยน้ำท่วมหลากดินโคลนถล่ม ช่วง 12 ปี (พ.ศ. 2551 - 2563): สวท ทน

พื้นที่เสี่ยงน้ำท่วมและน้ำหลากมาก เดือนตุลาคม ในพื้นที่สำนักงานทรัพยากรน้ำภาค 9

จังหวัด	อำเภอ	ตำบล	พื้นที่เสี่ยงน้ำท่วม (ไร่)
น่าน	ท่าวังผา	จอมพระ	194.26
		ผาตอ	31,188.24
		ริม	4,403.00
		แสนทอง	7,252.19
พิจิตร	ตะพานหิน	วังหลุม	3.60
	บางมูลนาก	ภูมิ	5.87
		ลำประดา	78.94
	เมืองพิจิตร	ป่ามะคาบ	1.77
	วังทรายพูน	หนองปลาไหล	10.09
	สากเหล็ก	สากเหล็ก	81.88
พิษณุโลก	เนินมะปราง	ชมพู	270.87
รวม			43,490.71

ที่มาข้อมูล:

- 1 พื้นที่น้ำท่วมรายเดือน ช่วง 7 ปี (พ.ศ.2557 - 2563): GISTDA
2. Area-Based พื้นที่เสี่ยงภัยน้ำท่วม ปี พ.ศ. 2561: สททช
3. พื้นที่เสี่ยงภัยน้ำท่วมหลากดินโคลนถล่ม ช่วง 12 ปี (พ.ศ. 2551 - 2563): สวพ ทน

พื้นที่เสี่ยงน้ำท่วมและน้ำหลากปานกลาง เดือนพฤศจิกายน ในพื้นที่สำนักงานทรัพยากรน้ำภาค 9

จังหวัด	อำเภอ	ตำบล	พื้นที่เสี่ยงน้ำท่วม (ไร่)
น่าน	เชียงกลาง	พระพุทธบาท	291.74
		ท่าวังผา	59,404.07
		ท่าวังผา	13,440.62
		ป่าคา	5,516.43
		ผาทอง	8,023.12
		ศรีภูมิ	4,414.13
	น่าน้อย	น่าน้อย	3,772.69
		น้ำตก	51,493.85
		บัวใหญ่	31,059.90
		ศรีสะเกษ	13,306.02
		สถาน	8.15
		สันทะ	27,777.90
	นาหมื่น	บ่อแก้ว	0.75
		ปัว	140.80
		เจดีย์ชัย	28,618.59
		ปัว	467.43
		อวน	48.34
	ภูเพียง	ทำน้าว	11,574.56
		นาปัง	10,141.45
		น้ำเกียน	27,267.25
		น้ำแก่น	39,362.50
		ฝายแก้ว	130,335.62
		ม่วงดีด	8,943.04
		เมืองจั้ง	53,958.14
	เมืองน่าน	กองควาย	12,297.32
		ไชยสถาน	29.28
		คูใต้	24,098.85
		นาซาว	18,215.03
		ในเวียง	3,676.35
		บ่อ	30,707.92
		บ่อสวก	38,367.28
		ผาลิงห์	0.05
		เรือ	2.02
	แม่จริม	น้ำปาย	35,856.90

ที่มาข้อมูล:

- 1 พื้นที่น้ำท่วมรายเดือน ช่วง 7 ปี (พ.ศ.2557 - 2563): GISTDA
2. Area-Based พื้นที่เสี่ยงภัยน้ำท่วม ปี พ.ศ. 2561: สททช
3. พื้นที่เสี่ยงภัยน้ำท่วมหลากดินโคลนถล่ม ช่วง 12 ปี (พ.ศ. 2551 - 2563): สวท ทน



พื้นที่เสี่ยงน้ำท่วมและน้ำหลากปานกลาง เดือนพฤศจิกายน ในพื้นที่สำนักงานทรัพยากรน้ำภาค 9

จังหวัด	อำเภอ	ตำบล	พื้นที่เสี่ยงน้ำท่วม (ไร่)
		น้ำปาง	110.29
		แม่จริม	24,197.30
		หนองแดง	28,415.28
		หมอเมือง	16,483.99
	เวียงสา	กลางเวียง	18,735.81
		ซึ้ง	30,119.89
		จอมจันทร์	37,587.35
		ตาลชุม	19,267.66
		ทุ่งศรีทอง	53,507.12
		นาเหลียง	16,785.40
		น้ำปัว	21,658.71
		น้ำมวบ	58.53
		ปงสนุก	56,766.26
		แม่ชะนิง	168.61
		แม่สา	14,494.26
		แม่สาคร	67,858.64
		ยาบห้วยนา	4.41
		ล้าน	20,874.62
		ล้านนาหนองใหม่	10,902.32
		ไหล่น่าน	75,422.72
		อายนาลัย	36,548.88
	สองแคว	นาไร่หลวง	3.15
	สันติสุข	ดู่พงษ์	32,394.60
		ป่าแลหลวง	66,105.59
		พงษ์	38,878.85
พิจิตร	ดงเจริญ	วังจั่ว	29,917.47
		วังจั่วใต้	4,047.45
		สำนักขุนเณร	7,470.50
		ห้วยพุก	12,732.87
		ห้วยร่วม	31,044.15
	ตะพานหิน	จั่วราย	1,141.68
		ดงตะขบ	17,663.41
		ทุ่งโพธิ์	15,075.85
		วังหลุม	35,730.69

ที่มาข้อมูล:

- 1 พื้นที่น้ำท่วมรายเดือน ช่วง 7 ปี (พ.ศ.2557 - 2563): GISTDA
2. Area-Based พื้นที่เสี่ยงภัยน้ำท่วม ปี พ.ศ. 2561: สททช
3. พื้นที่เสี่ยงภัยน้ำท่วมหลากดินโคลนถล่ม ช่วง 12 ปี (พ.ศ. 2551 - 2563): สวท ทน

## พื้นที่เสี่ยงน้ำท่วมและน้ำหลากปานกลาง เดือนพฤศจิกายน ในพื้นที่สำนักงานทรัพยากรน้ำภาค 9

จังหวัด	อำเภอ	ตำบล	พื้นที่เสี่ยงน้ำท่วม (ไร่)
		หนองพยอม	31,028.39
	ทับคล้อ	เขาเจ็ดยอด	71,362.23
		เขาทราย	84,181.85
		ทับคล้อ	38,262.82
		ท้ายทุ่ง	60,433.33
	บางมูลนาก	เนินมะกอก	784.21
		ภูมิ	13,943.25
		ลำประดา	21,082.89
		วังกรด	20,723.26
		วังตะกู	27,366.06
		วังสำโรง	35,792.66
		ห้วยเขน	3,816.84
	เมืองพิชัย	บ้านบึง	6,453.31
		ป่ามะคาบ	7,145.48
		สายคำโห้	19,208.89
		หัวดง	12,194.75
	วังทรายพูน	วังทรายพูน	39,804.33
		หนองปล้อง	32,942.94
		หนองปลาไหล	31,439.92
		หนองพระ	50,642.40
	สากเหล็ก	คลองทราย	224.58
		ท่าเยี่ยม	8,482.80
		วังทับไทร	6,454.82
		สากเหล็ก	36,984.12
		หนองหญ้าไทร	9,055.82
พิษณุโลก	ชาติตระการ	ชาติตระการ	8,951.29
		ท่าสะแก	23,039.48
		บ้านดง	49,752.28
		ป่าแดง	19,246.82
		สวนเมี่ยง	63,800.82
	นครไทย	นครไทย	12,584.59
		นาบัว	6,244.57
		เนินเพิ่ม	64,444.03
		บ่อโพธิ์	17,524.19

ที่มาข้อมูล:

- 1 พื้นที่น้ำท่วมรายเดือน ช่วง 7 ปี (พ.ศ.2557 - 2563): GISTDA
2. Area-Based พื้นที่เสี่ยงภัยน้ำท่วม ปี พ.ศ. 2561: สททช
3. พื้นที่เสี่ยงภัยน้ำท่วมหลากดินโคลนถล่ม ช่วง 12 ปี (พ.ศ. 2551 - 2563): สวท ทน

พื้นที่เสี่ยงน้ำท่วมและน้ำหลากปานกลาง เดือนพฤศจิกายน ในพื้นที่สำนักงานทรัพยากรน้ำภาค 9

จังหวัด	อำเภอ	ตำบล	พื้นที่เสี่ยงน้ำท่วม (ไร่)
		บ้านพร้าว	19,454.62
		ยางโกลน	12,515.79
		หนองกะท้าว	118,765.70
	เนินมะปราง	ชมพู	27,679.96
		ไทรย้อย	42,029.19
		เนินมะปราง	11,804.71
		บ้านน้อยชุมซีเหล็ก	7,471.96
		บ้านมุง	5,563.25
		วังโพรง	43,873.76
		วังยาง	29,081.09
	บางกระทุ่ม	นครป่าหมาก	6,723.48
		เนินกุ่ม	29,080.74
		วัดตายม	25,103.66
	บางระกำ	ปลักแรด	1.74
	พรหมพิราม	ดงประคำ	33,028.37
		ห้วยยายเชียง	26,425.16
	เมืองพิษณุโลก	ดอนทอง	45,006.53
		บ้านป่า	19,865.48
		สมอแข	803.39
	วังทอง	แก่งโสภา	15,809.63
		ชัยนาม	9,212.33
		ดินทอง	20,876.29
		ท่าหมื่นราม	41,147.60
		บ้านกลาง	134,528.85
		พันชาลี	10,191.05
		แม่ระกา	17,594.10
		วังทอง	3,975.98
		วังนกแอ่น	0.18
		หนองพระ	34,883.35
	วัดโบสถ์	คันไช้	83,676.32
		ท้อแท้	27.03
		ท่างาม	50,000.04
		บ้านยาง	81,512.23
		วัดโบสถ์	7,499.61

ที่มาข้อมูล:

- 1 พื้นที่น้ำท่วมรายเดือน ช่วง 7 ปี (พ.ศ.2557 - 2563): GISTDA
2. Area-Based พื้นที่เสี่ยงภัยน้ำท่วม ปี พ.ศ. 2561: สททช
3. พื้นที่เสี่ยงภัยน้ำท่วมหลากดินโคลนถล่ม ช่วง 12 ปี (พ.ศ. 2551 - 2563): สวท ทน

พื้นที่เสี่ยงน้ำท่วมและน้ำหลากปานกลาง เดือนพฤศจิกายน ในพื้นที่สำนักงานทรัพยากรน้ำภาค 9

จังหวัด	อำเภอ	ตำบล	พื้นที่เสี่ยงน้ำท่วม (ไร่)
		หินลาด	42,166.64
แพร่	เด่นชัย	เด่นชัย	3,691.80
		ไทรย้อย	2,748.98
		ปงป่าหวาย	15,377.20
		แม่จั่วะ	8,406.56
	เมืองแพร่	กาญจนา	5,843.20
		ซ่อแฮ	2,490.57
		ท่าข้าม	6,761.69
		ทุ่งกวาว	4,903.43
		ทุ่งไธ้ง	7,886.12
		นาจักร	7,240.96
		น้ำชำ	13,037.16
		ในเวียง	3,377.71
		บ้านถั่น	12,511.89
		ป่าแดง	3,796.92
		ป่าเมต	19,870.54
		แม่คำมี	9,418.10
		แมยม	8,135.39
		แม่หล่าย	8,731.03
		ร้องฟอง	4,779.94
		วังธง	10,600.68
		วังหงส์	9,855.49
		สวนเขื่อน	3,911.16
		ห้วยม้า	19,124.63
		เหมืองหม้อ	7,212.80
	ร้องกวาง	ทุ่งศรี	10,699.43
		น้ำเลา	20,716.00
		บ้านเวียง	9,028.60
		ไผ่โพน	30,996.73
		แม่ทราย	15,355.90
		แม่ยางตาล	10,526.58
		แม่ยางร้อง	24,784.05
		แม่ยางฮ่อ	20,683.97
		ร้องกวาง	26,457.58

ที่มาข้อมูล:

- 1 พื้นที่น้ำท่วมรายเดือน ช่วง 7 ปี (พ.ศ.2557 - 2563): GISTDA
2. Area-Based พื้นที่เสี่ยงภัยน้ำท่วม ปี พ.ศ. 2561: สททช
3. พื้นที่เสี่ยงภัยน้ำท่วมหลากดินโคลนถล่ม ช่วง 12 ปี (พ.ศ. 2551 - 2563): สวท ทน

พื้นที่เสี่ยงน้ำท่วมและน้ำหลากปานกลาง เดือนพฤศจิกายน ในพื้นที่สำนักงานทรัพยากรน้ำภาค 9

จังหวัด	อำเภอ	ตำบล	พื้นที่เสี่ยงน้ำท่วม (ไร่)
		ร้องเข็ม	17,041.01
		ห้วยโรง	5,772.95
	ลอง	ตำผามอก	20,855.79
		ทุ่งแล้ง	47,825.65
		บ่อเหล็กทอง	48,520.68
		บ้านปิน	25,992.14
		ปากกาง	18,210.52
		แม่ปาน	15,022.07
		เวียงต้า	31,503.58
		ห้วยอ้อ	23,496.11
		หัวทุ่ง	15,815.68
	วังชิ้น	นาพูน	6,399.69
		ป่าสัก	3,506.82
		แม่เก็ງ	8,613.94
		แม่ป่าก	8,308.17
		แม่พุง	31,161.24
		วังชิ้น	42,340.42
	สอง	แดนชุมพล	9,040.40
		เตาปูน	39,091.14
		ทุ่งน้าว	13,684.66
		บ้านกลาง	19,309.85
		บ้านหนุน	21,452.28
		สะเอียบ	41,726.27
		ห้วยหม้าย	48,493.43
		หัวเมือง	20,106.83
	สูงเม่น	ดอนมูล	5,267.01
		น้ำชำ	9,769.79
		บ้านกวาง	2,916.34
		บ้านกาศ	3,544.35
		บ้านปาง	12,441.29
		บ้านเหล่า	7,220.64
		พระหลวง	4,689.45
		ร้องกาศ	11,590.44
		เวียงทอง	9,374.25

ที่มาข้อมูล:

1. พื้นที่น้ำท่วมรายเดือน ช่วง 7 ปี (พ.ศ.2557 - 2563): GISTDA
2. Area-Based พื้นที่เสี่ยงภัยน้ำท่วม ปี พ.ศ. 2561: สททช
3. พื้นที่เสี่ยงภัยน้ำท่วมหลากดินโคลนถล่ม ช่วง 12 ปี (พ.ศ. 2551 - 2563): สวท ทน

พื้นที่เสี่ยงน้ำท่วมและน้ำหลากปานกลาง เดือนพฤศจิกายน ในพื้นที่สำนักงานทรัพยากรน้ำภาค 9

จังหวัด	อำเภอ	ตำบล	พื้นที่เสี่ยงน้ำท่วม (ไร่)
		สบสาย	7,023.25
		สูงเม่น	4,880.89
		หัวฝาย	7,602.63
	หนองม่วงไข่	คำหนักธรรม	7,988.55
		ทุ่งแค้ว	10,932.39
		น้ำริด	8,159.84
		แม่คำมี	4,506.87
		วังหลวง	6,417.86
		หนองม่วงไข่	15,949.04
อุดรดิตถ์	ตรอน	น้ำอ่าง	33,661.70
		บ้านแก่ง	760.71
		วังแดง	20,942.28
		หาดสองแคว	579.25
	ทองแสนขัน	น้ำพี	57,496.01
		บ่อทอง	21,717.38
		ป่าคาย	64,794.37
	ท่าปลา	น้ำหมัน	4,905.24
		ผาเลือด	75,490.22
		ร่วมจิต	11,031.35
	น้ำปาด	เด่นเหล็ก	33,175.06
		บ้านฝาย	36,990.23
		แสนตอ	47,889.93
	บ้านโคก	บ้านโคก	4,944.03
		ม่วงเจ็ดต้น	48,213.25
	พิชัย	ท่าสัก	11,629.40
		นายาง	47,801.41
		นาอิน	15,290.91
		ในเมือง	623.09
		บ้านดารา	21.68
	ปากท่า	บ้านเสี้ยว	13,014.97
		ปากท่า	40,142.29
		สองคอน	20,705.04
		สองห้อง	19,644.39
	เมืองอุดรดิตถ์	ขุนฝาง	14,105.53

ที่มาข้อมูล:

- 1 พื้นที่น้ำท่วมรายเดือน ช่วง 7 ปี (พ.ศ.2557 - 2563): GISTDA
2. Area-Based พื้นที่เสี่ยงภัยน้ำท่วม ปี พ.ศ. 2561: สททช
3. พื้นที่เสี่ยงภัยน้ำท่วมหลากดินโคลนถล่ม ช่วง 12 ปี (พ.ศ. 2551 - 2563): สวท ทน

พื้นที่เสี่ยงน้ำท่วมและน้ำหลากปานกลาง เดือนพฤศจิกายน ในพื้นที่สำนักงานทรัพยากรน้ำภาค 9

จังหวัด	อำเภอ	ตำบล	พื้นที่เสี่ยงน้ำท่วม (ไร่)
		คู้ตะเภา	9,905.30
		จี้วงม	5,653.66
		ถ้ำฉลอง	890.90
		บ้านด่าน	15,519.90
		ป่าเช่า	10,642.33
		ผาจุก	47,952.07
		วังดิน	20,093.50
		แสนตอ	24,223.71
		หาดกรวด	19,745.97
		หาดจี้ว	15,271.04
รวม			5,435,569.29

ที่มาข้อมูล:

1. พื้นที่น้ำท่วมรายเดือน ช่วง 7 ปี (พ.ศ.2557 - 2563): GISTDA
2. Area-Based พื้นที่เสี่ยงภัยน้ำท่วม ปี พ.ศ. 2561: สททช
3. พื้นที่เสี่ยงภัยน้ำท่วมหลากดินโคลนถล่ม ช่วง 12 ปี (พ.ศ. 2551 - 2563): สวพ ทน

พื้นที่เสี่ยงน้ำท่วมและน้ำหลากมาก เดือนพฤศจิกายน ในพื้นที่สำนักงานทรัพยากรน้ำภาค 9

จังหวัด	อำเภอ	ตำบล	พื้นที่เสี่ยงน้ำท่วม (ไร่)
น่าน	ท่าวังผา	จอมพระ	194.26
		ผาตอ	31,188.24
		ริม	4,403.00
		แสนทอง	7,252.19
รวม			43,037.68

ที่มาข้อมูล:

- 1 พื้นที่น้ำท่วมรายเดือน ช่วง 7 ปี (พ.ศ.2557 - 2563): GISTDA
2. Area-Based พื้นที่เสี่ยงภัยน้ำท่วม ปี พ.ศ. 2561: สททช
3. พื้นที่เสี่ยงภัยน้ำท่วมหลากดินโคลนถล่ม ช่วง 12 ปี (พ.ศ. 2551 - 2563): สวพ ทน



พื้นที่เสี่ยงน้ำท่วมและน้ำหลากปานกลาง เดือนธันวาคม ในพื้นที่สำนักงานทรัพยากรน้ำภาค 9

จังหวัด	อำเภอ	ตำบล	พื้นที่เสี่ยงน้ำท่วม (ไร่)
น่าน	เชียงกลาง	พระพุทธบาท	291.74
		ท่าวังผา	59,404.07
		ท่าวังผา	13,440.62
		ป่าคา	5,516.43
		ผาทอง	8,023.12
		ศรีภูมิ	4,414.13
	น่าน้อย	น่าน้อย	3,772.69
		น้ำตก	51,493.85
		บัวใหญ่	31,059.90
		ศรีสะเกษ	13,306.02
		สถาน	8.15
		สันทะ	27,777.90
	นาหมื่น	บ่อแก้ว	0.75
		ปัว	140.80
	ภูเพียง	เจดีย์ชัย	28,618.59
		ปัว	467.43
		อวน	48.34
		ทำน้าว	11,574.56
		นาปัง	10,141.45
		น้ำเกียน	27,267.25
		น้ำแก่น	39,362.50
		ฝายแก้ว	130,335.62
		ม่วงดีด	8,943.04
		เมืองจั่ง	53,958.14
	เมืองน่าน	กองควาย	12,297.32
		ไชยสถาน	29.28
		คูใต้	24,098.85
		นาซาว	18,215.03
		ในเวียง	3,676.35
		บ่อ	30,707.92
		บ่อสวก	38,367.28
		ผาลิงห์	0.05
		เรือ่ง	2.02
	แม่จริม	น้ำปาย	35,856.90

ที่มาข้อมูล:

- 1 พื้นที่น้ำท่วมรายเดือน ช่วง 7 ปี (พ.ศ.2557 - 2563): GISTDA
2. Area-Based พื้นที่เสี่ยงภัยน้ำท่วม ปี พ.ศ. 2561: สททช
3. พื้นที่เสี่ยงภัยน้ำท่วมหลากดินโคลนถล่ม ช่วง 12 ปี (พ.ศ. 2551 - 2563): สวท ทน

พื้นที่เสี่ยงน้ำท่วมและน้ำหลากปานกลาง เดือนธันวาคม ในพื้นที่สำนักงานทรัพยากรน้ำภาค 9

จังหวัด	อำเภอ	ตำบล	พื้นที่เสี่ยงน้ำท่วม (ไร่)
		น้ำพาง	110.29
		แม่จริม	24,197.30
		หนองแดง	28,415.28
		หมอเมือง	16,483.99
	เวียงสา	กลางเวียง	18,735.81
		ซึ้ง	30,119.89
		จอมจันทร์	37,587.35
		ตาลชุม	19,267.66
		ทุ่งศรีทอง	53,507.12
		นาเหลียง	16,785.40
		น้ำปัว	21,658.71
		น้ำมวบ	58.53
		ปงสนุก	56,766.26
		แม่ชะนิง	168.61
		แม่สา	14,494.26
		แม่สาคร	67,858.64
		ยาบห้วยนา	4.41
		ล้าน	20,874.62
		ล้านนาหนองใหม่	10,902.32
		ไหล่น่าน	75,422.72
		อายนาลัย	36,548.88
	สองแคว	นาไร่หลวง	3.15
	สันติสุข	ดู่พงษ์	32,394.60
		ป่าแลหลวง	66,105.59
		พงษ์	38,878.85
พิจิตร	ดงเจริญ	วังจั่ว	29,917.47
		วังจั่วใต้	4,047.45
		สำนักขุนเณร	7,470.50
		ห้วยพุก	12,732.87
		ห้วยร่วม	31,044.15
	ตะพานหิน	จั่วราย	1,141.68
		ดงตะขบ	17,663.41
		ทุ่งโพธิ์	15,075.85
		วังหลุม	35,730.69

ที่มาข้อมูล:

1. พื้นที่น้ำท่วมรายเดือน ช่วง 7 ปี (พ.ศ.2557 - 2563): GISTDA
2. Area-Based พื้นที่เสี่ยงภัยน้ำท่วม ปี พ.ศ. 2561: สททช
3. พื้นที่เสี่ยงภัยน้ำท่วมหลากดินโคลนถล่ม ช่วง 12 ปี (พ.ศ. 2551 - 2563): สวท ทน

## พื้นที่เสี่ยงน้ำท่วมและน้ำหลากปานกลาง เดือนธันวาคม ในพื้นที่สำนักงานทรัพยากรน้ำภาค 9

จังหวัด	อำเภอ	ตำบล	พื้นที่เสี่ยงน้ำท่วม (ไร่)
		หนองพยอม	31,028.39
	ทับคล้อ	เขาเจ็ดยอด	71,362.23
		เขาทราย	84,181.85
		ทับคล้อ	38,262.82
		ท้ายทุ่ง	60,433.33
	บางมูลนาก	เนินมะกอก	784.21
		ภูมิจิต	13,943.25
		ลำประดา	21,082.89
		วังกรด	20,723.26
		วังตะกู	27,366.06
		วังสำโรง	35,792.66
		ห้วยเขน	3,816.84
	เมืองพิชัย	บ้านบึง	6,453.31
		ป่ามะคาบ	7,145.48
		สายคำโห้	19,208.89
		หัวดง	12,194.75
	วังทรายพูน	วังทรายพูน	39,804.33
		หนองปล้อง	32,942.94
		หนองปลาไหล	31,439.92
		หนองพระ	50,642.40
	สากเหล็ก	คลองทราย	224.58
		ท่าเยี่ยม	8,482.80
		วังทับไทร	6,454.82
		สากเหล็ก	36,984.12
		หนองหญ้าไทร	9,055.82
พิษณุโลก	ชาติตระการ	ชาติตระการ	8,951.29
		ท่าสะแก	23,039.48
		บ้านดง	49,752.28
		ป่าแดง	19,246.82
		สวนเมี่ยง	63,800.82
	นครไทย	นครไทย	12,584.59
		นาบัว	6,244.57
		เนินเพิ่ม	64,444.03
		บ่อโพธิ์	17,524.19

ที่มาข้อมูล:

- 1 พื้นที่น้ำท่วมรายเดือน ช่วง 7 ปี (พ.ศ.2557 - 2563): GISTDA
2. Area-Based พื้นที่เสี่ยงภัยน้ำท่วม ปี พ.ศ. 2561: สททช
3. พื้นที่เสี่ยงภัยน้ำท่วมหลากดินโคลนถล่ม ช่วง 12 ปี (พ.ศ. 2551 - 2563): สทท ทน

## พื้นที่เสี่ยงน้ำท่วมและน้ำหลากปานกลาง เดือนธันวาคม ในพื้นที่สำนักงานทรัพยากรน้ำภาค 9

จังหวัด	อำเภอ	ตำบล	พื้นที่เสี่ยงน้ำท่วม (ไร่)
		บ้านพร้าว	19,454.62
		ยางโกลน	12,515.79
		หนองกะท้าว	118,765.70
	เนินมะปราง	ชมพู	27,679.96
		ไทรย้อย	42,029.19
		เนินมะปราง	11,804.71
		บ้านน้อยชุมซีเหล็ก	7,471.96
		บ้านมุง	5,563.25
		วังโพรง	43,873.76
		วังยาง	29,081.09
	บางกระทุ่ม	นครป่าหมาก	6,723.48
		เนินกุ่ม	29,080.74
		วัดตายม	25,103.66
	บางระกำ	ปลักแรด	1.74
	พรหมพิราม	ดงประคำ	33,028.37
		ห้วยยายเชียง	26,425.16
	เมืองพิษณุโลก	ดอนทอง	45,006.53
		บ้านป่า	19,865.48
		สมอแข	803.39
	วังทอง	แก่งโสภา	15,809.63
		ชัยนาม	9,212.33
		ดินทอง	20,876.29
		ท่าหมื่นราม	41,147.60
		บ้านกลาง	134,528.85
		พันชาลี	10,191.05
		แม่ระกา	17,594.10
		วังทอง	3,975.98
		วังนกแอ่น	0.18
		หนองพระ	34,883.35
	วัดโบสถ์	คันไช้	83,676.32
		ท้อแท้	27.03
		ท่างาม	50,000.04
		บ้านยาง	81,512.23
		วัดโบสถ์	7,499.61

ที่มาข้อมูล:

- 1 พื้นที่น้ำท่วมรายเดือน ช่วง 7 ปี (พ.ศ.2557 - 2563): GISTDA
2. Area-Based พื้นที่เสี่ยงภัยน้ำท่วม ปี พ.ศ. 2561: สททช
3. พื้นที่เสี่ยงภัยน้ำท่วมหลากดินโคลนถล่ม ช่วง 12 ปี (พ.ศ. 2551 - 2563): สวท ทน

## พื้นที่เสี่ยงน้ำท่วมและน้ำหลากปานกลาง เดือนธันวาคม ในพื้นที่สำนักงานทรัพยากรน้ำภาค 9

จังหวัด	อำเภอ	ตำบล	พื้นที่เสี่ยงน้ำท่วม (ไร่)
		หินลาด	42,166.64
แพร่	เด่นชัย	เด่นชัย	3,691.80
		ไทรย้อย	2,748.98
		ปงป่าหวาย	15,377.20
		แม่จั่วะ	8,406.56
	เมืองแพร่	กาญจนา	5,843.20
		ซ่อแฮ	2,490.57
		ท่าข้าม	6,761.69
		ทุ่งกวาว	4,903.43
		ทุ่งไธ้ง	7,886.12
		นาจักร	7,240.96
		น้ำชำ	13,037.16
		ในเวียง	3,377.71
		บ้านถื่น	12,511.89
		ป่าแดง	3,796.92
		ป่าแมต	19,870.54
		แม่คำมี	9,418.10
		แมยม	8,135.39
		แม่หล่าย	8,731.03
		ร้องฟอง	4,779.94
		วังธง	10,600.68
		วังหงส์	9,855.49
		สวนเขื่อน	3,911.16
		ห้วยม้า	19,124.63
		เหมืองหม้อ	7,212.80
	ร้องกวาง	ทุ่งศรี	10,699.43
		น้ำเลา	20,716.00
		บ้านเวียง	9,028.60
		ไผ่โพน	30,996.73
		แม่ทราย	15,355.90
		แม่ยางตาล	10,526.58
		แม่ยางร้อง	24,784.05
		แม่ยางฮ่อ	20,683.97
		ร้องกวาง	26,457.58

ที่มาข้อมูล:

- 1 พื้นที่น้ำท่วมรายเดือน ช่วง 7 ปี (พ.ศ.2557 - 2563): GISTDA
2. Area-Based พื้นที่เสี่ยงภัยน้ำท่วม ปี พ.ศ. 2561: สททช
3. พื้นที่เสี่ยงภัยน้ำท่วมหลากดินโคลนถล่ม ช่วง 12 ปี (พ.ศ. 2551 - 2563): สวท ทน

## พื้นที่เสี่ยงน้ำท่วมและน้ำหลากปานกลาง เดือนธันวาคม ในพื้นที่สำนักงานทรัพยากรน้ำภาค 9

จังหวัด	อำเภอ	ตำบล	พื้นที่เสี่ยงน้ำท่วม (ไร่)
		ร้องเข็ม	17,041.01
		ห้วยโรง	5,772.95
	ลอง	ตำผามอก	20,855.79
		ทุ่งแล้ง	47,825.65
		บ่อเหล็กกลอง	48,520.68
		บ้านปิ่น	25,992.14
		ปากกาง	18,210.52
		แม่ปาน	15,022.07
		เวียงต้า	31,503.58
		ห้วยอ้อ	23,496.11
		ห้วยทุ่ง	15,815.68
	วังชิ้น	นาพูน	6,399.69
		ป่าสัก	3,506.82
		แม่เก็ง	8,613.94
		แม่ป่าก	8,308.17
		แม่พุง	31,161.24
		วังชิ้น	42,340.42
	สอง	แดนชุมพล	9,040.40
		เตาปูน	39,091.14
		ทุ่งน้าว	13,684.66
		บ้านกลาง	19,309.85
		บ้านหนุน	21,452.28
		สะเอียบ	41,726.27
		ห้วยหม้าย	48,493.43
		หัวเมือง	20,106.83
	สูงเม่น	ดอนมูล	5,267.01
		น้ำชำ	9,769.79
		บ้านกวาง	2,916.34
		บ้านกาศ	3,544.35
		บ้านปาง	12,441.29
		บ้านเหล่า	7,220.64
		พระหลวง	4,689.45
		ร้องกาศ	11,590.44
		เวียงทอง	9,374.25

ที่มาข้อมูล:

- 1 พื้นที่น้ำท่วมรายเดือน ช่วง 7 ปี (พ.ศ.2557 - 2563): GISTDA
2. Area-Based พื้นที่เสี่ยงภัยน้ำท่วม ปี พ.ศ. 2561: สททช
3. พื้นที่เสี่ยงภัยน้ำท่วมหลากดินโคลนถล่ม ช่วง 12 ปี (พ.ศ. 2551 - 2563): สวท ทน

พื้นที่เสี่ยงน้ำท่วมและน้ำหลากปานกลาง เดือนธันวาคม ในพื้นที่สำนักงานทรัพยากรน้ำภาค 9

จังหวัด	อำเภอ	ตำบล	พื้นที่เสี่ยงน้ำท่วม (ไร่)
		สบสาย	7,023.25
		สูงเม่น	4,880.89
		หัวฝาย	7,602.63
	หนองม่วงไข่	คำหนักธรรม	7,988.55
		ทุ่งแค้ว	10,932.39
		น้ำริด	8,159.84
		แม่คำมี	4,506.87
		วังหลวง	6,417.86
		หนองม่วงไข่	15,949.04
อุตรดิตถ์	ตรอน	น้ำอ่าง	33,661.70
		บ้านแก่ง	760.71
		วังแดง	20,942.28
		หาดสองแคว	579.25
	ทองแสนขัน	น้ำพี	57,496.01
		บ่อทอง	21,717.38
		ป่าคาย	64,794.37
	ท่าปลา	น้ำหมัน	4,905.24
		ผาเลือด	75,490.22
		ร่วมจิต	11,031.35
	น้ำปาด	เด่นเหล็ก	33,175.06
		บ้านฝาย	36,990.23
		แสนตอ	47,889.93
	บ้านโคก	บ้านโคก	4,944.03
		ม่วงเจ็ดต้น	48,213.25
	พิชัย	ท่าสัก	11,629.40
		นายาง	47,801.41
		นาอิน	15,290.91
		ในเมือง	623.09
		บ้านดารา	21.68
	ปากท่า	บ้านเลี้ยว	13,014.97
		ปากท่า	40,142.29
		สองคอน	20,705.04
		สองห้อง	19,644.39
	เมืองอุตรดิตถ์	ขุนฝาง	14,105.53

ที่มาข้อมูล:

- 1 พื้นที่น้ำท่วมรายเดือน ช่วง 7 ปี (พ.ศ.2557 - 2563): GISTDA
2. Area-Based พื้นที่เสี่ยงภัยน้ำท่วม ปี พ.ศ. 2561: สททช
3. พื้นที่เสี่ยงภัยน้ำท่วมหลากดินโคลนถล่ม ช่วง 12 ปี (พ.ศ. 2551 - 2563): สวท ทน

พื้นที่เสี่ยงน้ำท่วมและน้ำหลากปานกลาง เดือนธันวาคม ในพื้นที่สำนักงานทรัพยากรน้ำภาค 9

จังหวัด	อำเภอ	ตำบล	พื้นที่เสี่ยงน้ำท่วม (ไร่)
		คู้ตะเกา	9,905.30
		จี้วงาม	5,653.66
		ถ้ำฉลอง	890.90
		บ้านด่าน	15,519.90
		ป่าเช่า	10,642.33
		ผาจุก	47,952.07
		วังดิน	20,093.50
		แสนตอ	24,223.71
		หาดกรวด	19,745.97
		หาดจี้ว	15,271.04
รวม			5,435,569.29

ที่มาข้อมูล:

1. พื้นที่น้ำท่วมรายเดือน ช่วง 7 ปี (พ.ศ.2557 - 2563): GISTDA
2. Area-Based พื้นที่เสี่ยงภัยน้ำท่วม ปี พ.ศ. 2561: สททช
3. พื้นที่เสี่ยงภัยน้ำท่วมหลากดินโคลนถล่ม ช่วง 12 ปี (พ.ศ. 2551 - 2563): สวท ทน



พื้นที่เสี่ยงน้ำท่วมและน้ำหลากมาก เดือนธันวาคม ในพื้นที่สำนักงานทรัพยากรน้ำภาค 9

จังหวัด	อำเภอ	ตำบล	พื้นที่เสี่ยงน้ำท่วม (ไร่)
น่าน	ท่าวังผา	จอมพระ	194.26
		ผาตอ	31,188.24
		ริม	4,403.00
		แสนทอง	7,252.19
รวม			43,037.68

ที่มาข้อมูล:

- 1 พื้นที่น้ำท่วมรายเดือน ช่วง 7 ปี (พ.ศ.2557 - 2563): GISTDA
2. Area-Based พื้นที่เสี่ยงภัยน้ำท่วม ปี พ.ศ. 2561: สททช
3. พื้นที่เสี่ยงภัยน้ำท่วมหลากดินโคลนถล่ม ช่วง 12 ปี (พ.ศ. 2551 - 2563): สวพ ทน

## ภาคผนวก 2

พื้นที่เสี่ยงภัยแล้ง ในพื้นที่นอกเขตชลประทาน  
ในขอบเขตสำนักงานทรัพยากรน้ำภาค 9

## พื้นที่เสี่ยงภัยแล้งปานกลางเดือนมกราคม ในพื้นที่สำนักงานทรัพยากรน้ำภาค 9

จังหวัด	อำเภอ	ตำบล	พื้นที่เสี่ยงน้ำท่วม (ไร่)
น่าน	เชียงกลาง	พระพุทธรบาท	291.74
	ท่าวังผา	จอมพระ	194.26
		ตาลชุม	59,404.07
		ท่าวังผา	13,440.62
		ป่าคา	5,516.43
		ผาตอ	31,188.24
		ผาทอง	8,023.12
		ริม	4,403.00
		ศรีภูมิ	4,414.13
		แสนทอง	7,252.19
	น่าน้อย	น่าน้อย	3,772.69
		น้ำตก	51,493.85
		บัวใหญ่	31,059.90
		ศรีสะเกษ	13,306.02
		สถาน	8.15
		สันทะ	27,777.90
	นาหมื่น	บ่อแก้ว	0.75
	ปัว	แงง	140.80
		เจดีย์ชัย	28,618.59
		ปัว	467.43
		อวน	48.34
	ภูเพียง	ทำน้าว	11,574.56
		นาปัง	10,141.45
		น้ำเกียน	27,267.25
		น้ำแก่น	39,362.50
		ฝายแก้ว	130,335.62
		ม่วงดีด	8,943.04
		เมืองจัง	53,958.14
	เมืองน่าน	กองควาย	12,297.32
		ไชยสถาน	29.28
		ตุไค้	24,098.85
		นาขาว	18,215.03
		ในเวียง	3,676.35
		บ่อ	30,707.92
		บ่อสวก	38,367.28
		ผาสิงห์	0.05
		เรือง	2.02
	แม่จริม	น้ำปาย	35,856.90

ที่มาข้อมูล:

- ข้อมูลค่าดัชนีความแตกต่างของความชื้น (NDWI) ช่วง 5 ปี (พ.ศ.2559 - 2563): GISTDA
- Area-Based พื้นที่เสี่ยงภัยแล้ง ปี พ.ศ. 2560: สททช
- พื้นที่เสี่ยงภัยแล้ง ช่วง 10 ปี (พ.ศ. 2550 - 2559): ปภ

## พื้นที่เสี่ยงภัยแล้งปานกลางเดือนมกราคม ในพื้นที่สำนักงานทรัพยากรน้ำภาค 9

จังหวัด	อำเภอ	ตำบล	พื้นที่เสี่ยงน้ำท่วม (ไร่)
		น้ำพาง	110.29
		แม่จริม	24,197.30
		หนองแดง	28,415.28
		หมอมะเือง	16,483.99
	เวียงสา	กลางเวียง	18,735.81
		ซึ้ง	30,119.89
		จอมจันทร์	37,587.35
		ตาลชุม	19,267.66
		ทุ่งศรีทอง	53,507.12
		นาเกลือ	16,785.40
		น้ำปัว	21,658.71
		น้ำมวบ	58.53
		ปงสนุก	56,766.26
		แม่ชะนิง	168.61
		แม่สา	14,494.26
		แม่สาคร	67,858.64
		ยาบห้วยนา	4.41
		ล้าน	20,874.62
		ล้านนาหนองใหม่	10,902.32
		ไหล่น่าน	75,422.72
		อ่ายนาไลอย	36,548.88
	สองแคว	นาไร่หลวง	3.15
	สันติสุข	ดู่พงษ์	32,394.60
		ป่าแลวหลวง	66,105.59
		พงษ์	38,878.85
พิจิตร	ดงเจริญ	วังจั่ว	29,917.47
		วังจั่วใต้	4,047.45
		สำนักขุนเณร	7,470.50
		ห้วยพุก	12,732.87
		ห้วยร่วม	31,044.15
	ตะพานหิน	จั่วราย	1,141.68
		ดงตะขบ	17,663.41
		ทุ่งโพธิ์	15,075.85
		วังหลุม	35,730.69
		หนองพยอม	31,028.39
	ทับคล้อ	เขาเจ็ดลูก	71,362.23
		เขาทราย	84,181.85
		ทับคล้อ	38,262.82

ที่มาข้อมูล:

- ข้อมูลค่าดัชนีความแตกต่างของความชื้น (NDWI) ช่วง 5 ปี (พ.ศ.2559 - 2563): GISTDA
- Area-Based พื้นที่เสี่ยงภัยแล้ง ปี พ.ศ. 2560: สททช
- พื้นที่เสี่ยงภัยแล้ง ช่วง 10 ปี (พ.ศ. 2550 - 2559): ปภ

## พื้นที่เสี่ยงภัยแล้งปานกลางเดือนมกราคม ในพื้นที่สำนักงานทรัพยากรน้ำภาค 9

จังหวัด	อำเภอ	ตำบล	พื้นที่เสี่ยงน้ำท่วม (ไร่)
		ท้ายทุ่ง	60,433.33
	บางมูลนาก	เนินมะกอก	784.21
		ภูมิ	13,943.25
		ลำประดา	21,082.89
		วังกรด	20,723.26
		วังตะกู	27,366.06
		วังสำโรง	35,792.66
		ห้วยเขน	3,816.84
	เมืองพิจิตร	บ้านปุง	6,453.31
		ป่ามะคาบ	7,145.48
		สายคำโห้	19,208.89
		ห้วยดง	12,194.75
	วังทรายพูน	วังทรายพูน	39,804.33
		หนองปล้อง	32,942.94
		หนองปลาไหล	31,439.92
		หนองพระ	50,642.40
	สากเหล็ก	คลองทราย	224.58
		ท่าเยียม	8,482.80
		วังทับไทร	6,454.82
		สากเหล็ก	36,984.12
		หนองหญ้าไทร	9,055.82
พิษณุโลก	ชาติตระการ	ชาติตระการ	8,951.29
		ท่าสะแก	23,039.48
		บ้านดง	49,752.28
		ป่าแดง	19,246.82
		สวนเมี่ยง	63,800.82
	นครไทย	นครไทย	12,584.59
		นาบัว	6,244.57
		เนินเพิ่ม	64,444.03
		บ่อโพธิ์	17,524.19
		บ้านพร้าว	19,454.62
		ยางโกลน	12,515.79
		หนองกะทาว	118,765.70
	เนินมะปราง	ชมพู่	27,679.96
		ไทรย้อย	42,029.19
		เนินมะปราง	11,804.71
		บ้านน้อยชุมชีเหล็ก	7,471.96
		บ้านมุง	5,563.25

ที่มาข้อมูล:

- ข้อมูลค่าดัชนีความแตกต่างของความชื้น (NDWI) ช่วง 5 ปี (พ.ศ.2559 - 2563): GISTDA
- Area-Based พื้นที่เสี่ยงภัยแล้ง ปี พ.ศ. 2560: สททช
- พื้นที่เสี่ยงภัยแล้ง ช่วง 10 ปี (พ.ศ. 2550 - 2559): ปภ

## พื้นที่เสี่ยงภัยแล้งปานกลางเดือนมกราคม ในพื้นที่สำนักงานทรัพยากรน้ำภาค 9

จังหวัด	อำเภอ	ตำบล	พื้นที่เสี่ยงน้ำท่วม (ไร่)
		วังโพรง	43,873.76
		วังยาง	29,081.09
	บางกระพุ่ม	นครป่าหมาก	6,723.48
		เนินกุ่ม	29,080.74
		วัดตายม	25,103.66
	บางระกำ	ปลักแรด	1.74
	พรหมพิราม	ดงประคำ	33,028.37
		ทับยายเชียง	26,425.16
	เมืองพิษณุโลก	ดอนทอง	45,006.53
		บ้านป่า	19,865.48
		สมอแข	803.39
	วังทอง	แก่งโสภา	15,809.63
		ชัยนาม	9,212.33
		ดินทอง	20,876.29
		ท่าหมื่นราม	41,147.60
		บ้านกลาง	134,528.85
		พันชาลี	10,191.05
		แม่ระกา	17,594.10
		วังทอง	3,975.98
		วังนกแอ่น	0.18
		หนองพระ	34,883.35
	วัดโบสถ์	คันไช้	83,676.32
		ท้อแท้	27.03
		ท่างาม	50,000.04
		บ้านยาง	81,512.23
		วัดโบสถ์	7,499.61
		หินลาด	42,166.64
แพร่	เด่นชัย	เด่นชัย	3,691.80
		ไทรย้อย	2,748.98
		ปางป๋าทวย	15,377.20
		แม่จั่วะ	8,406.56
	เมืองแพร่	กาญจนา	5,843.20
		ช่อแฮ	2,490.57
		ท่าข้าม	6,761.69
		ทุ่งกวาว	4,903.43
		ทุ่งไฉ้ง	7,886.12
		นาจักร	7,240.96
		น้ำชำ	13,037.16

ที่มาข้อมูล:

- ข้อมูลค่าดัชนีความแตกต่างของความชื้น (NDWI) ช่วง 5 ปี (พ.ศ.2559 - 2563): GISTDA
- Area-Based พื้นที่เสี่ยงภัยแล้ง ปี พ.ศ. 2560: สททช
- พื้นที่เสี่ยงภัยแล้ง ช่วง 10 ปี (พ.ศ. 2550 - 2559): ปภ

## พื้นที่เสี่ยงภัยแล้งปานกลางเดือนมกราคม ในพื้นที่สำนักงานทรัพยากรน้ำภาค 9

จังหวัด	อำเภอ	ตำบล	พื้นที่เสี่ยงน้ำท่วม (ไร่)
		ในเวียง	3,377.71
		บ้านถิ่น	12,511.89
		ป่าแดง	3,796.92
		ป่าเมต	19,870.54
		แม่คำมี	9,418.10
		แม่ยม	8,135.39
		แม่หล่าย	8,731.03
		ร่องฟอง	4,779.94
		วังธง	10,600.68
		วังหงส์	9,855.49
		สวนเขื่อน	3,911.16
		ห้วยม้า	19,124.63
		เหมืองหม้อ	7,212.80
	ร้องกวาง	ทุ่งศรี	10,699.43
		น้ำเลา	20,716.00
		บ้านเวียง	9,028.60
		ไผ่โพน	30,996.73
		แม่ทราย	15,355.90
		แม่ยางตาล	10,526.58
		แม่ยางร้อง	24,784.05
		แม่ยางฮ่อ	20,683.97
		ร้องกวาง	26,457.58
		ร้องเข็ม	17,041.01
		ห้วยโรง	5,772.95
	ลอง	ตำผามอก	20,855.79
		ทุ่งแล้ง	47,825.65
		บ่อเหล็กลอง	48,520.68
		บ้านปิน	25,992.14
		ปากกาง	18,210.52
		แม่ปาน	15,022.07
		เวียงต้า	31,503.58
		ห้วยอ้อ	23,496.11
		หัวทุ่ง	15,815.68
	วังชิ้น	นาพูน	6,399.69
		ป่าสัก	3,506.82
		แม่เก็จ	8,613.94
		แม่ป่าก	8,308.17
		แม่พุง	31,161.24

ที่มาข้อมูล:

- ข้อมูลค่าดัชนีความแตกต่างของความชื้น (NDWI) ช่วง 5 ปี (พ.ศ.2559 - 2563): GISTDA
- Area-Based พื้นที่เสี่ยงภัยแล้ง ปี พ.ศ. 2560: สททช
- พื้นที่เสี่ยงภัยแล้ง ช่วง 10 ปี (พ.ศ. 2550 - 2559): ปภ

## พื้นที่เสี่ยงภัยแล้งปานกลางเดือนมกราคม ในพื้นที่สำนักงานทรัพยากรน้ำภาค 9

จังหวัด	อำเภอ	ตำบล	พื้นที่เสี่ยงน้ำท่วม (ไร่)
		วังชัน	42,340.42
	สอง	แดนชุมพล	9,040.40
		เตาปูน	39,091.14
		ทุ่งนาว	13,684.66
		บ้านกลาง	19,309.85
		บ้านหนุน	21,452.28
		สะเอียบ	41,726.27
		ห้วยหม้าย	48,493.43
		หัวเมือง	20,106.83
	สูงเม่น	ดอนมูล	5,267.01
		น้ำชำ	9,769.79
		บ้านกวาง	2,916.34
		บ้านกาศ	3,544.35
		บ้านปง	12,441.29
		บ้านเหล่า	7,220.64
		พระหลวง	4,689.45
		ร่องกาศ	11,590.44
		เวียงทอง	9,374.25
		สบสาย	7,023.25
		สูงเม่น	4,880.89
		หัวฝาย	7,602.63
	หนองม่วงไข่	คำหนักธรรม	7,988.55
		ทุ่งแค้ว	10,932.39
		น้ำริด	8,159.84
		แม่คำมี	4,506.87
		วังหลวง	6,417.86
		หนองม่วงไข่	15,949.04
อุตรดิตถ์	ตรอน	น้ำอ่าง	33,661.70
		บ้านแก่ง	760.71
		วังแดง	20,942.28
		หาดสองแคว	579.25
	ทองแสนขัน	น้ำพี	57,496.01
		บ่อทอง	21,717.38
		ป่าคาย	64,794.37
	ท่าปลา	น้ำหมัน	4,905.24
		ผาเลือด	75,490.22
		ร่วมจิต	11,031.35
	บ้านโคก	บ้านโคก	4,944.03

ที่มาข้อมูล:

- ข้อมูลค่าดัชนีความแตกต่างของความชื้น (NDWI) ช่วง 5 ปี (พ.ศ.2559 - 2563): GISTDA
- Area-Based พื้นที่เสี่ยงภัยแล้ง ปี พ.ศ. 2560: สททช
- พื้นที่เสี่ยงภัยแล้ง ช่วง 10 ปี (พ.ศ. 2550 - 2559): ปภ



## พื้นที่เสี่ยงภัยแล้งปานกลางเดือนมกราคม ในพื้นที่สำนักงานทรัพยากรน้ำภาค 9

จังหวัด	อำเภอ	ตำบล	พื้นที่เสี่ยงน้ำท่วม (ไร่)
		ม่วงเจ็ดต้น	48,213.25
	พิชัย	ท่าสัก	11,629.40
		นายาง	47,801.41
		ในเมือง	623.09
		บ้านดารา	21.68
	ปากท่า	บ้านเสี้ยว	13,014.97
		ปากท่า	40,142.29
		สองคอน	20,705.04
		สองห้อง	19,644.39
	เมืองอุตรดิตถ์	ขุนฝาง	14,105.53
		คิ่งตะเภา	9,905.30
		จ้วงาม	5,653.66
		ถ้ำผลอง	890.90
		บ้านด่าน	15,519.90
		ป่าเช่า	10,642.33
		ผาจุก	47,952.07
		วังดิน	20,093.50
		แสนตอ	24,223.71
		หาดกรวด	19,745.97
		หาดจั่ว	15,271.04
รวม			5,345,260.85

ที่มาข้อมูล:

- ข้อมูลค่าดัชนีความแตกต่างของความชื้น (NDWI) ช่วง 5 ปี (พ.ศ.2559 - 2563): GISTDA
- Area-Based พื้นที่เสี่ยงภัยแล้ง ปี พ.ศ. 2560: สททช
- พื้นที่เสี่ยงภัยแล้ง ช่วง 10 ปี (พ.ศ. 2550 - 2559): ปภ

พื้นที่เสี่ยงภัยแล้งมากเดือนมกราคม ในพื้นที่สำนักงานทรัพยากรน้ำภาค 4

จังหวัด	อำเภอ	ตำบล	พื้นที่เสี่ยงน้ำท่วม (ไร่)
อุดรดิตถ์	น้ำปาด	เด่นเหล็ก	33,175.06
		บ้านฝาย	36,990.23
		แสนตอ	47,889.93
	พิชัย	นาอิน	15,290.91
รวม			133,346.13

ที่มาข้อมูล:

- ข้อมูลค่าดัชนีความแตกต่างของความชื้น (NDWI) ช่วง 5 ปี (พ.ศ.2559 - 2563): GISTDA
- Area-Based พื้นที่เสี่ยงภัยแล้ง ปี พ.ศ. 2560: สททช
- พื้นที่เสี่ยงภัยแล้ง ช่วง 10 ปี (พ.ศ. 2550 - 2559): ปภ

พื้นที่เสี่ยงภัยแล้งปานกลาง เดือนกุมภาพันธ์ ในพื้นที่สำนักงานทรัพยากรน้ำภาค 9

จังหวัด	อำเภอ	ตำบล	พื้นที่เสี่ยงน้ำท่วม (ไร่)
น่าน	เชียงกลาง	พระพุทธบาท	291.74
	ท่าวังผา	จอมพระ	100.47
		ตาลชุม	56,353.20
		ท่าวังผา	13,440.62
		ป่าคา	5,269.19
		ผาตอ	26,927.97
		ผาทอง	7,887.69
		ริม	3,708.89
		ศรีภูมิ	3,983.88
		แสนทอง	5,790.87
	น่าน้อย	น่าน้อย	3,139.52
		น้ำตก	26,960.01
		บัวใหญ่	25,448.32
		ศรีสะเกษ	13,149.27
		สถาน	7.09
		สันทะ	25,252.24
	นาหมื่น	บ่อแก้ว	0.75
	ปัว	แงง	140.80
		เจดีย์ชัย	27,670.57
		ปัว	467.43
		อวน	48.34
	ภูเพียง	ทำน้าว	11,574.56
		นาปึง	10,141.45
		น้ำเกียน	26,906.67
		น้ำแก่น	39,206.09
		ฝายแก้ว	123,781.43
		ม่วงดีด	8,509.69
		เมืองจัง	51,951.20
	เมืองน่าน	กองควาย	9,736.01
		ไชยสถาน	29.28
		ตุไค้	21,879.46
		นาขาว	13,786.47
		ในเวียง	3,676.35
		บ่อ	30,569.59
		บ่อสวก	38,367.27
		ผาสิงห์	0.05
		เรือง	2.02

ที่มาข้อมูล:

- ข้อมูลค่าดัชนีความแตกต่างของความชื้น (NDWI) ช่วง 5 ปี (พ.ศ.2559 - 2563): GISTDA
- Area-Based พื้นที่เสี่ยงภัยแล้ง ปี พ.ศ. 2560: สททช
- พื้นที่เสี่ยงภัยแล้ง ช่วง 10 ปี (พ.ศ. 2550 - 2559): ปภ

## พื้นที่เสี่ยงภัยแล้งปานกลาง เดือนกุมภาพันธ์ ในพื้นที่สำนักงานทรัพยากรน้ำภาค 9

จังหวัด	อำเภอ	ตำบล	พื้นที่เสี่ยงน้ำท่วม (ไร่)
	แม่จริม	น้ำปาย	20,415.95
		น้ำพาง	38.97
		แม่จริม	24,197.30
		หนองแดง	28,143.68
		หมอมือ	14,431.35
	เวียงสา	กลางเวียง	18,735.81
		ซึ้ง	30,119.89
		จอมจันทร์	30,961.94
		ตาลชุม	14,962.18
		ทุ่งศรีทอง	52,420.60
		นาเกลือ	16,785.40
		น้ำปัว	14,585.34
		น้ำมวบ	58.49
		ปงสนุก	56,252.41
		แม่ชะนิง	168.61
		แม่สา	9,256.00
		แม่สาคร	67,314.86
		ยาบห้วยนา	4.41
		ล้าน	20,874.63
		ล้านนาหนองใหม่	5,895.39
		ไหล่น่าน	75,422.72
		อายนาโหล	36,548.88
	สองแคว	นาไร่หลวง	3.15
	สันติสุข	ดู่พงษ์	29,335.49
		ป่าแลวหลวง	60,156.36
		พงษ์	37,890.79
พิจิตร	ดงเจริญ	วังจั่ว	17,220.82
		วังจั่วใต้	676.62
		สำนักขุนเณร	3,692.05
		ห้วยพุก	4,735.07
		ห้วยร่วม	4,993.12
	ตะพานหิน	จั่วราย	620.23
		ดงตะขบ	6,857.90
		ทุ่งโพธิ์	3,435.66
		วังหลุม	4,805.26
		หนองพยอม	8,206.60
	ทับคล้อ	เขาเจ็ดลูก	11,066.24

ที่มาข้อมูล:

- ข้อมูลค่าดัชนีความแตกต่างของความชื้น (NDWI) ช่วง 5 ปี (พ.ศ.2559 - 2563): GISTDA
- Area-Based พื้นที่เสี่ยงภัยแล้ง ปี พ.ศ. 2560: สททช
- พื้นที่เสี่ยงภัยแล้ง ช่วง 10 ปี (พ.ศ. 2550 - 2559): ปภ

พื้นที่เสี่ยงภัยแล้งปานกลาง เดือนกุมภาพันธ์ ในพื้นที่สำนักงานทรัพยากรน้ำภาค 9

จังหวัด	อำเภอ	ตำบล	พื้นที่เสี่ยงน้ำท่วม (ไร่)
		เขาทราย	25,194.02
		ทับคล้อ	15,688.71
		ท้ายทุ่ง	15,011.26
	บางมูลนาก	เนินมะกอก	741.59
		ภูมิ	4,815.60
		ลำประดา	2,543.84
		วังกรด	2,305.89
		วังตะกู	5,900.62
		วังสำโรง	7,957.30
		ห้วยเขน	1,425.33
	เมืองพิจิตร	บ้านบุง	2,905.27
		ปามะคาบ	3,598.51
		สายคำโห้	335.52
		ห้วยดง	5,937.40
	วังทรายพูน	วังทรายพูน	18,508.71
		หนองปล้อง	2,689.06
		หนองปลาไหล	8,255.61
		หนองพระ	15,486.76
	สากเหล็ก	คลองทราย	224.58
		ท่าเยี่ยม	8,177.75
		วังทับไทร	6,454.87
		สากเหล็ก	30,829.17
		หนองหญ้าไทร	5,886.65
พิษณุโลก	ชาติตระการ	ชาติตระการ	108.37
		ท่าสะแก	13,836.65
		บ่อภาค	0.00
		บ้านดง	40,582.33
		สวนเมี่ยง	1,907.41
	นครไทย	บ่อโพธิ์	156.48
		บ้านพร้าว	95.54
		หนองกะท้าว	137.09
	เนินมะปราง	ชมพู่	1,022.55
		ไทรย้อย	94.06
		เนินมะปราง	233.19
	บางระกำ	ปลักแรด	1.74
		หนองกุลา	137.19
	พรหมพิราม	ดงประคำ	164.30

ที่มาข้อมูล:

- ข้อมูลค่าดัชนีความแตกต่างของความชื้น (NDWI) ช่วง 5 ปี (พ.ศ.2559 - 2563): GISTDA
- Area-Based พื้นที่เสี่ยงภัยแล้ง ปี พ.ศ. 2560: สททช
- พื้นที่เสี่ยงภัยแล้ง ช่วง 10 ปี (พ.ศ. 2550 - 2559): ปภ

## พื้นที่เสี่ยงภัยแล้งปานกลาง เดือนกุมภาพันธ์ ในพื้นที่สำนักงานทรัพยากรน้ำภาค 9

จังหวัด	อำเภอ	ตำบล	พื้นที่เสี่ยงน้ำท่วม (ไร่)
		ทับยายเชียง	75.01
		มะด่าง	611.65
	เมืองพิษณุโลก	ดอนทอง	9.35
		บ้านป่า	18,059.60
		สมอแข	607.90
	วังทอง	แก่งโสภา	1,189.88
		ชัยนาม	106.91
		ท่าหมื่นราม	731.35
		บ้านกลาง	411.20
		พันชาลี	1,988.26
		วังทอง	19.44
		วังนกแอ่น	2,834.46
		หนองพระ	115.66
	วัดโบสถ์	คันไช้	7,969.09
		ท่างาม	61.00
		บ้านยาง	1,449.48
		หินลาด	1,186.36
แพร่	เด่นชัย	เด่นชัย	3,691.84
		ไทรย้อย	2,331.05
		ปางาหวาย	13,389.41
		แม่จั่วะ	7,895.21
	เมืองแพร่	กาญจนา	5,571.15
		ช่อแฮ	2,490.61
		ท่าข้าม	5,270.64
		ทุ่งกวาว	4,263.55
		ทุ่งไธ้ง	5,708.31
		นาจักร	7,152.40
		น้ำชำ	5,549.92
		โนเวียง	3,377.71
		บ้านถิ่น	6,019.83
		ป่าแดง	3,386.51
		ป่าเมต	14,826.53
		แม่คำมี	9,415.59
		แม่ยม	7,685.52
		แม่หล่าย	8,132.38
		ร่องฟอง	2,420.25
		วังธง	6,908.15

ที่มาข้อมูล:

- ข้อมูลค่าดัชนีความแตกต่างของความชื้น (NDWI) ช่วง 5 ปี (พ.ศ.2559 - 2563): GISTDA
- Area-Based พื้นที่เสี่ยงภัยแล้ง ปี พ.ศ. 2560: สททช
- พื้นที่เสี่ยงภัยแล้ง ช่วง 10 ปี (พ.ศ. 2550 - 2559): ปภ

พื้นที่เสี่ยงภัยแล้งปานกลาง เดือนกุมภาพันธ์ ในพื้นที่สำนักงานทรัพยากรน้ำภาค 9

จังหวัด	อำเภอ	ตำบล	พื้นที่เสี่ยงน้ำท่วม (ไร่)
		วังหงส์	4,981.77
		สวนเขื่อน	3,537.96
		ห้วยม้า	10,950.50
		เหมืองหม้อ	5,591.89
	ร้องกวาง	ทุ่งศรี	8,352.74
		น้ำเลา	9,499.63
		บ้านเวียง	7,685.81
		ไผ่โทน	19,802.84
		แม่ทราย	8,196.10
		แมงตาล	8,544.04
		แมงยางร้อง	20,294.04
		แมงยางฮ่อ	10,988.81
		ร้องกวาง	19,603.47
		ร้องเข็ม	13,299.66
		ห้วยโรง	3,389.61
	ลอง	ตำผามอก	16,021.38
		ทุ่งแล้ง	38,927.27
		บ่อเหล็กลอง	43,373.73
		บ้านปิน	19,507.37
		ปากกาง	16,122.99
		แม่ปาน	12,729.21
		เวียงต้า	15,623.95
		ห้วยฮ่อ	18,748.53
		ห้วยทุ่ง	4,831.71
	วังชิ้น	นาพูน	4,182.81
		ป่าสัก	3,456.86
		แม่เก็ງ	7,599.21
		แม่ป่าก	7,258.79
		แม่พุง	26,702.93
		วังชิ้น	36,357.59
	สอง	แดนชุมพล	8,988.52
		เตาปูน	26,532.08
		ทุ่งน้าว	13,366.00
		บ้านกลาง	17,918.59
		บ้านหนูน	19,386.78
		สะเลียบ	17,261.28
		ห้วยหม้าย	28,161.07

ที่มาข้อมูล:

- ข้อมูลค่าดัชนีความแตกต่างของความชื้น (NDWI) ช่วง 5 ปี (พ.ศ.2559 - 2563): GISTDA
- Area-Based พื้นที่เสี่ยงภัยแล้ง ปี พ.ศ. 2560: สททช
- พื้นที่เสี่ยงภัยแล้ง ช่วง 10 ปี (พ.ศ. 2550 - 2559): ปภ

## พื้นที่เสี่ยงภัยแล้งปานกลาง เดือนกุมภาพันธ์ ในพื้นที่สำนักงานทรัพยากรน้ำภาค 9

จังหวัด	อำเภอ	ตำบล	พื้นที่เสี่ยงน้ำท่วม (ไร่)
		หัวเมือง	20,089.38
	สูงเม่น	ดอนมูล	5,267.02
		น้ำชำ	9,769.79
		บ้านกวาง	2,916.36
		บ้านกาศ	3,544.35
		บ้านปง	9,574.92
		บ้านเหล่า	7,113.47
		พระหลวง	4,553.25
		ร่องกาศ	11,315.49
		เวียงทอง	7,041.45
		สบสาย	4,473.54
		สูงเม่น	4,880.89
		หัวฝาย	7,313.31
	หนองม่วงไข่	ตำหนักธรรม	6,249.32
		ทุ่งแก้ว	6,866.70
		น้ำริด	6,497.61
		แม่คำมี	4,506.87
		วังหลวง	5,882.83
		หนองม่วงไข่	15,751.20
อุตรดิตถ์	ตรอน	น้ำอ่าง	592.52
		บ้านแก่ง	106.76
		วังแดง	7,547.82
		หาดสองแคว	509.38
	ทองแสนขัน	น้ำพี	14.25
		บ่อทอง	8,366.59
		ผักขวง	8,162.86
	ท่าปลา	ท่าปลา	15,939.72
		นางพญา	10,040.28
		น้ำหมัน	124.74
		ผาเลือด	32,692.99
		หาดลำ	90.75
	น้ำปาด	เด่นเหล็ก	44,443.99
		ท่าแฝก	73,976.04
		น้ำไคร้	108,650.62
		น้ำไผ่	94,088.18
		บ้านฝาย	25,490.94
		แสนตอ	56,287.33

ที่มาข้อมูล:

- ข้อมูลค่าดัชนีความแตกต่างของความชื้น (NDWI) ช่วง 5 ปี (พ.ศ.2559 - 2563): GISTDA
- Area-Based พื้นที่เสี่ยงภัยแล้ง ปี พ.ศ. 2560: สททช
- พื้นที่เสี่ยงภัยแล้ง ช่วง 10 ปี (พ.ศ. 2550 - 2559): ปภ



## พื้นที่เสี่ยงภัยแล้งปานกลาง เดือนกุมภาพันธ์ ในพื้นที่สำนักงานทรัพยากรน้ำภาค 9

จังหวัด	อำเภอ	ตำบล	พื้นที่เสี่ยงน้ำท่วม (ไร่)
		ห้วยมุ่น	70,094.30
	บ้านโคก	นาชุม	2,350.67
		บ้านโคก	1,481.05
		ม่วงเจ็ดต้น	463.38
	พิชัย	คอรัม	745.09
		ท่ามะเฟือง	0.00
		ท่าสัก	611.41
		นายาง	7,586.05
		นาอิน	23,453.23
		บ้านดารา	155.60
	ปากท่า	บ้านเสี้ยว	1,224.15
		สองคอน	1,225.84
		สองห้อง	659.70
	เมืองอุตรดิตถ์	ขุนฝาง	132.11
		คิ่งตะเภา	5,814.71
		จ้วงาม	608.30
		ถ้ำคลอง	546.25
		ท่าเสา	295.75
		น้ำริด	1,218.74
		บ้านด่าน	12,437.87
		ป่าเช่า	3,668.05
		แสนตอ	18,933.93
		หาดกรวด	2,127.56
	ลับแล	ชัยชุมพล	754.81
		ด่านแม่คำมัน	1,555.82
		ฟุ้งยั้ง	1,514.63
		ฝายหลวง	123.41
รวม			3,128,004.10

ที่มาข้อมูล:

- ข้อมูลค่าดัชนีความแตกต่างของความชื้น (NDWI) ช่วง 5 ปี (พ.ศ.2559 - 2563): GISTDA
- Area-Based พื้นที่เสี่ยงภัยแล้ง ปี พ.ศ. 2560: สททช
- พื้นที่เสี่ยงภัยแล้ง ช่วง 10 ปี (พ.ศ. 2550 - 2559): ปภ

## พื้นที่เสี่ยงภัยแล้งมาก เดือนกุมภาพันธ์ ในพื้นที่สำนักงานทรัพยากรน้ำภาค 9

จังหวัด	อำเภอ	ตำบล	พื้นที่เสี่ยงน้ำท่วม (ไร่)
น่าน	ท่าวังผา	จอมพระ	93.78
		ตาลชุม	3,050.87
		ป่าคา	247.24
		ผาตอ	4,260.28
		ผาทอง	135.43
		ริม	694.11
		ศรีภูมิ	430.25
		แสนทอง	1,461.32
	น่าน้อย	น่าน้อย	633.17
		น้ำตก	24,533.84
		บัวใหญ่	5,611.58
		ศรีษะเกษ	156.75
		สถาน	1.06
		สันทะ	2,525.66
	ภูเพียง	เจดีย์ชัย	948.02
		น้ำเกียน	360.59
		น้ำแก่น	156.41
		ฝายแก้ว	6,554.19
		ม่วงตีด	433.35
		เมืองจัง	2,006.94
	เมืองน่าน	กองควาย	2,561.30
		ตูใต้	2,219.38
		นาขาว	4,428.56
		บ่อ	138.33
	แม่จริม	น้ำปาย	15,440.95
		น้ำปาง	71.32
		หนองแดง	271.60
		หมอมือง	2,052.64
	เวียงสา	จอมจันทร์	6,625.41
		ตาลชุม	4,305.47
		ทุ่งศรีทอง	1,086.51
		น้ำปัว	7,073.37
		น้ำมวบ	0.05
		ปงสนุก	513.85
		แม่สา	5,238.26
		แม่สาคร	543.78
		ส้านนาหนองใหม่	5,006.93

ที่มาข้อมูล:

- ข้อมูลค่าดัชนีความแตกต่างของความชื้น (NDWI) ช่วง 5 ปี (พ.ศ.2559 - 2563): GISTDA
- Area-Based พื้นที่เสี่ยงภัยแล้ง ปี พ.ศ. 2560: สททช
- พื้นที่เสี่ยงภัยแล้ง ช่วง 10 ปี (พ.ศ. 2550 - 2559): ปภ

## พื้นที่เสี่ยงภัยแล้งมาก เดือนกุมภาพันธ์ ในพื้นที่สำนักงานทรัพยากรน้ำภาค 9

จังหวัด	อำเภอ	ตำบล	พื้นที่เสี่ยงน้ำท่วม (ไร่)
	สันติสุข	ดู่พงษ์	3,059.11
		ป่าเลาหลวง	5,949.24
		พงษ์	988.06
พิจิตร	คงเจริญ	วังจั่ว	12,696.52
		วังจั่วใต้	3,370.79
		สำนักขุนเณร	3,778.46
		ห้วยพุก	7,997.75
		ห้วยร่วม	26,051.01
	ตะพานหิน	จั่วราย	521.45
		ดงตะขบ	10,805.51
		หุ่งโพธิ์	11,640.18
		วังหลุม	30,925.43
		หนองพยอม	22,821.78
	ทับคล้อ	เขาเจ็ดลูก	60,295.99
		เขาทราย	58,987.84
		ทับคล้อ	22,574.11
		ท้ายทุ่ง	45,422.09
	บางมูลนาก	เนินมะกอก	42.61
		ภูมิ	9,127.64
		ลำประดา	18,539.04
		วังกรด	18,417.39
		วังตะกู	21,465.46
		วังสำโรง	27,835.28
		ห้วยเขน	2,391.51
	เมืองพิจิตร	บ้านบุง	3,548.04
		ป่ามะคาบ	3,546.97
		สายคำโห้	18,873.36
		หัวดง	6,257.35
	วังทรายพูน	วังทรายพูน	21,295.63
		หนองปล้อง	30,253.88
		หนองปลาไหล	23,184.31
		หนองพระ	35,155.63
	สากเหล็ก	ท่าเยียม	305.03
		สากเหล็ก	6,154.94
		หนองหญ้าไทร	3,169.17
พิษณุโลก	ชาติตระการ	ชาติตระการ	8,951.28
		ท่าสะแก	9,202.81

ที่มาข้อมูล:

- ข้อมูลค่าดัชนีความแตกต่างของความชื้น (NDWI) ช่วง 5 ปี (พ.ศ.2559 - 2563): GISTDA
- Area-Based พื้นที่เสี่ยงภัยแล้ง ปี พ.ศ. 2560: สททช
- พื้นที่เสี่ยงภัยแล้ง ช่วง 10 ปี (พ.ศ. 2550 - 2559): ปภ

## พื้นที่เสี่ยงภัยแล้งมาก เดือนกุมภาพันธ์ ในพื้นที่สำนักงานทรัพยากรน้ำภาค 9

จังหวัด	อำเภอ	ตำบล	พื้นที่เสี่ยงน้ำท่วม (ไร่)
		บ้านดง	9,169.99
		ป่าแดง	19,246.75
		สวนเมี่ยง	63,800.67
	นครไทย	นครไทย	12,584.57
		นาบัว	6,244.53
		เนินเพิ่ม	64,444.19
		บ่อโพธิ์	17,524.15
		บ้านพร้าว	19,454.57
		ยางโกลน	12,515.74
		หนองกะท้าว	118,766.68
	เนินมะปราง	ชมพู	27,679.13
		ไทรย้อย	42,029.07
		เนินมะปราง	11,804.76
		บ้านน้อยชุมซีเหล็ก	7,471.95
		บ้านมุง	5,563.18
		วังโพรง	43,873.76
		วังยาง	29,080.92
	บางกระทุ่ม	นครป่าหมาก	6,723.49
		เนินกุ่ม	29,080.74
		วัดตายม	25,103.66
	พรหมพิราม	ดงประคำ	33,028.37
		ห้วยยายเชียง	26,424.80
	เมืองพิษณุโลก	ดอนทอง	45,006.53
		บ้านป่า	1,805.89
		สมอแข	195.49
	วังทอง	แก่งโสภา	15,810.57
		ชัยนาม	9,212.33
		ดินทอง	20,876.27
		ท่าหมื่นราม	41,147.60
		บ้านกลาง	134,529.11
		พันชาลี	10,191.08
		แม่ระกา	17,594.10
		วังทอง	3,976.00
		วังนกแอ่น	0.18
		หนองพระ	34,883.38
	วัดโบสถ์	คันไช้	83,676.29
		ท้อแท้	27.03

ที่มาข้อมูล:

- ข้อมูลค่าดัชนีความแตกต่างของความชื้น (NDWI) ช่วง 5 ปี (พ.ศ.2559 - 2563): GISTDA
- Area-Based พื้นที่เสี่ยงภัยแล้ง ปี พ.ศ. 2560: สททช
- พื้นที่เสี่ยงภัยแล้ง ช่วง 10 ปี (พ.ศ. 2550 - 2559): ปภ

## พื้นที่เสี่ยงภัยแล้งมาก เดือนกุมภาพันธ์ ในพื้นที่สำนักงานทรัพยากรน้ำภาค 9

จังหวัด	อำเภอ	ตำบล	พื้นที่เสี่ยงน้ำท่วม (ไร่)
		ท่างาม	50,000.04
		บ้านยาง	81,512.21
		วัดโบสถ์	7,499.61
		หินลาด	42,166.60
แพร่	เด่นชัย	ไทรย้อย	417.95
		ปงป่าหวาย	1,987.76
		แม่จั่วะ	511.42
	เมืองแพร่	กาญจนา	272.04
		ท่าข้าม	1,491.03
		ทุ่งกวาว	639.88
		ทุ่งไธ้ง	2,177.81
		นาจักร	88.57
		น้ำชำ	7,487.30
		บ้านถิ่น	6,492.27
		ป่าแดง	410.52
		ป่าเมต	5,044.00
		แม่คำมี	2.51
		แม่ยม	449.87
		แม่หล่าย	598.65
		ร่องฟอง	2,359.69
		วังธง	3,692.51
		วังหงส์	4,873.64
		สวนเขื่อน	373.28
		ห้วยม้า	8,174.13
		เหมืองหม้อ	1,620.90
	ร้องกวาง	ทุ่งศรี	2,346.88
		น้ำเลา	11,216.42
		บ้านเวียง	1,342.84
		ไผ่โพน	11,193.85
		แม่ทราย	7,159.71
		แม่ยางตาล	1,982.54
		แม่ยางร้อง	4,490.00
		แม่ยางฮ่อ	9,695.13
		ร้องกวาง	6,854.09
		ร้องเข็ม	3,741.40
		ห้วยโรง	2,383.36
	ลอง	ตำผามอก	4,834.59

ที่มาข้อมูล:

- ข้อมูลค่าดัชนีความแตกต่างของความชื้น (NDWI) ช่วง 5 ปี (พ.ศ.2559 - 2563): GISTDA
- Area-Based พื้นที่เสี่ยงภัยแล้ง ปี พ.ศ. 2560: สททช
- พื้นที่เสี่ยงภัยแล้ง ช่วง 10 ปี (พ.ศ. 2550 - 2559): ปภ

## พื้นที่เสี่ยงภัยแล้งมาก เดือนกุมภาพันธ์ ในพื้นที่สำนักงานทรัพยากรน้ำภาค 9

จังหวัด	อำเภอ	ตำบล	พื้นที่เสี่ยงน้ำท่วม (ไร่)
		ทุ่งแล้ง	8,899.75
		บ่อเหล็กคลอง	5,146.81
		บ้านปิน	6,484.72
		ปากกาง	2,087.53
		แม่ปาน	2,292.95
		เวียงต้า	15,879.65
		ห้วยอ้อ	4,747.52
		หัวทุ่ง	10,983.61
	วังชิ้น	นาพูน	2,217.23
		ป่าสัก	50.03
		แม่เก็ງ	1,014.09
		แม่ป้าก	1,048.85
		แม่พุง	4,458.57
		วังชิ้น	5,983.20
	สอง	แดนชุมพล	51.89
		เตาปูน	12,559.07
		ทุ่งน้ำว	318.66
		บ้านกลาง	1,391.22
		บ้านหนุน	2,065.47
		สะเอียบ	24,464.98
		ห้วยหม้าย	20,332.13
		หัวเมือง	17.46
	สูงเม่น	บ้านปง	2,865.90
		บ้านเหล่า	107.20
		พระหลวง	136.20
		ร่องกาศ	274.95
		เวียงทอง	2,332.80
		สบสาย	2,549.67
		หัวฝาย	289.35
	หนองม่วงไข่	ตำหนักธรรม	1,739.24
		ทุ่งเคี้ยว	4,065.66
		น้ำริด	1,662.18
		วังหลวง	535.03
		หนองม่วงไข่	197.84
อุตรดิตถ์	ตรอน	น้ำอ่าง	33,661.67
		บ้านแก่ง	760.71
		วังแดง	13,394.46

ที่มาข้อมูล:

- ข้อมูลค่าดัชนีความแตกต่างของความชื้น (NDWI) ช่วง 5 ปี (พ.ศ.2559 - 2563): GISTDA
- Area-Based พื้นที่เสี่ยงภัยแล้ง ปี พ.ศ. 2560: สททช
- พื้นที่เสี่ยงภัยแล้ง ช่วง 10 ปี (พ.ศ. 2550 - 2559): ปก

## พื้นที่เสี่ยงภัยแล้งมาก เดือนกุมภาพันธ์ ในพื้นที่สำนักงานทรัพยากรน้ำภาค 9

จังหวัด	อำเภอ	ตำบล	พื้นที่เสี่ยงน้ำท่วม (ไร่)
		หาดสองแคว	579.25
	ทองแสนขัน	น้ำพี	57,496.01
		บ่อทอง	21,717.42
		ป่าคาย	64,794.40
	ท่าปลา	น้ำหมัน	4,905.21
		ผาเลือด	75,491.11
		ร่วมจิต	11,031.34
	น้ำปาด	เด่นเหล็ก	33,174.90
		บ้านฝาย	36,990.23
		แสนตอ	47,890.98
	บ้านโคก	บ้านโคก	4,944.06
		ม่วงเจ็ดต้น	48,213.14
	พิชัย	ท่าสัก	11,629.40
		นายาง	47,801.42
		นาอิน	15,290.91
		ในเมือง	623.09
		บ้านดารา	21.68
	พากท่า	บ้านเสี้ยว	13,014.97
		พากท่า	40,142.29
		สองคอน	20,705.05
		สองห้อง	19,644.40
	เมืองอุตรดิตถ์	ขุนฝาง	14,105.48
		คู้งตะเภา	4,090.58
		จ้วงาม	5,653.66
		ถ้ำฉลอง	890.91
		บ้านด่าน	3,082.03
		ป่าเช่า	6,974.27
		ผาจุก	47,952.07
		วังดิน	20,093.48
		แสนตอ	5,289.87
		หาดกรวด	17,618.40
		หาดจั่ว	15,271.04
รวม			2,969,799.04

ที่มาข้อมูล:

- ข้อมูลค่าดัชนีความแตกต่างของความชื้น (NDWI) ช่วง 5 ปี (พ.ศ.2559 - 2563): GISTDA
- Area-Based พื้นที่เสี่ยงภัยแล้ง ปี พ.ศ. 2560: สททช
- พื้นที่เสี่ยงภัยแล้ง ช่วง 10 ปี (พ.ศ. 2550 - 2559): ปภ

## พื้นที่เสี่ยงภัยแล้งปานกลาง เดือนมีนาคม ในพื้นที่สำนักงานทรัพยากรน้ำภาค 9

จังหวัด	อำเภอ	ตำบล	พื้นที่เสี่ยงน้ำท่วม (ไร่)
น่าน	เชียงกลาง	พระพุทธรบาท	291.74
	ท่าวังผา	จอมพระ	79.57
		ตาลชุม	55,812.73
		ท่าวังผา	13,026.91
		ป่าคา	4,995.76
		ผาตอ	24,639.47
		ผาทอง	7,605.84
		ริม	3,592.78
		ศรีภูมิ	3,387.28
		แสนทอง	5,984.59
	น่าน้อย	น่าน้อย	3,361.64
		น้ำตก	24,662.64
		บัวใหญ่	24,891.45
		ศรีสะเกษ	12,343.86
		สถาน	6.80
		สันทะ	24,851.23
	นาหมื่น	บ่อแก้ว	0.75
	ปัว	แงง	140.80
		เจดีย์ชัย	27,325.50
		ปัว	467.43
		อวน	48.34
	ภูเพียง	ทำน้าว	11,130.82
		นาปัง	9,986.89
		น้ำเกี๋ยน	26,773.43
		น้ำแก่น	38,838.16
		ฝายแก้ว	119,006.82
		ม่วงตึ๊ด	7,627.89
		เมืองจัง	48,048.09
	เมืองน่าน	กองควาย	9,075.18
		ไชยสถาน	29.28
		ตุ๊ใต้	18,340.28
		นาซาว	11,129.43
		ในเวียง	3,547.55
		บ่อ	30,066.04
		บ่อสวก	38,231.52
		ผาสิงห์	0.05
		เรือง	2.01
	แม่จริม	น้ำปาย	12,246.93

ที่มาข้อมูล:

- ข้อมูลค่าดัชนีความแตกต่างของความชื้น (NDWI) ช่วง 5 ปี (พ.ศ.2559 - 2563): GISTDA
- Area-Based พื้นที่เสี่ยงภัยแล้ง ปี พ.ศ. 2560: สททช
- พื้นที่เสี่ยงภัยแล้ง ช่วง 10 ปี (พ.ศ. 2550 - 2559): ปภ



## พื้นที่เสี่ยงภัยแล้งปานกลาง เดือนมีนาคม ในพื้นที่สำนักงานทรัพยากรน้ำภาค 9

จังหวัด	อำเภอ	ตำบล	พื้นที่เสี่ยงน้ำท่วม (ไร่)
		น้ำพาง	37.71
		แม่จirim	24,197.30
		หนองแดง	25,526.11
		หมอมะเือง	12,234.83
	เวียงสา	กลางเวียง	18,464.02
		ซิ่ง	27,091.37
		จอมจันทร์	24,029.46
		ตาลชุม	12,820.49
		ทุ่งศรีทอง	47,334.68
		นาเกลือ	16,783.60
		น้ำปัว	12,770.88
		น้ำมวบ	27.23
		ปงสนุก	49,528.99
		แม่ชะนิง	168.61
		แม่สา	8,238.34
		แม่สาคร	66,208.99
		ยาบหัวนา	1.11
		ล้าน	20,194.94
		ล้านนาหนองใหม่	2,659.80
		ไหล่น่าน	69,730.68
		อายนาลัย	36,548.87
	สองแคว	นาไร่หลวง	3.15
	สันติสุข	ดู่พงษ์	28,037.73
		ป่าแลวหลวง	57,323.53
		พงษ์	37,732.25
พิจิตร	ดงเจริญ	วังจั่ว	15,273.91
		วังจั่วใต้	12.35
		สำนักขุนเณร	3,217.59
		ห้วยพุก	1,763.70
		ห้วยร่วม	3,125.10
	ตะพานหิน	จั่วราย	445.31
		ดงตะขบ	3,351.78
		ทุ่งโพธิ์	1,039.25
		วังหลุม	3,047.40
		หนองพยอม	4,584.27
	ทับคล้อ	เขาเจ็ดลูก	5,816.39
		เขาทราย	17,770.46
		ทับคล้อ	12,034.54

ที่มาข้อมูล:

- ข้อมูลค่าดัชนีความแตกต่างของความชื้น (NDWI) ช่วง 5 ปี (พ.ศ.2559 - 2563): GISTDA
- Area-Based พื้นที่เสี่ยงภัยแล้ง ปี พ.ศ. 2560: สททช
- พื้นที่เสี่ยงภัยแล้ง ช่วง 10 ปี (พ.ศ. 2550 - 2559): ปภ

## พื้นที่เสี่ยงภัยแล้งปานกลาง เดือนมีนาคม ในพื้นที่สำนักงานทรัพยากรน้ำภาค 9

จังหวัด	อำเภอ	ตำบล	พื้นที่เสี่ยงน้ำท่วม (ไร่)
		ท้ายทุ่ง	8,759.67
	บางมูลนาก	เนินมะกอก	326.70
		ภูมิ	2,846.72
		ลำประดา	1,202.03
		วังกรด	1,291.71
		วังตะกู	4,026.31
		วังสำโรง	4,135.83
		ห้วยเขน	1,407.66
	เมืองพิจิตร	บ้านปุง	2,965.15
		ป่ามะคาบ	3,230.66
		สายคำโห้	35.85
		ห้วยดง	6,606.55
	วังทรายพูน	วังทรายพูน	8,637.60
		หนองปล้อง	1,859.34
		หนองปลาไหล	4,712.01
		หนองพระ	7,980.13
	สากเหล็ก	คลองทราย	224.58
		ท่าเยียม	7,002.09
		วังทับไทร	6,390.68
		สากเหล็ก	23,490.59
		หนองหญ้าไทร	5,827.00
พิษณุโลก	ชาติตระการ	ชาติตระการ	518.83
		ท่าสะแก	13,632.71
		บ้านดง	38,108.32
		ป่าแดง	136.81
		สวนเมี่ยง	2,513.71
	นครไทย	นครชุม	410.55
		นาบัว	136.94
		น้ำกุ่ม	136.81
		เนินเพิ่ม	104.75
		บ่อโพธิ์	235.66
		หนองกะท้าว	160.62
		ห้วยเขย	387.67
	เนินมะปราง	ชมพู่	1,081.40
		ไทรย้อย	148.06
		เนินมะปราง	140.17
		บ้านน้อยชุมชีเหล็ก	271.95
		วังยาง	137.41

ที่มาข้อมูล:

- ข้อมูลค่าดัชนีความแตกต่างของความชื้น (NDWI) ช่วง 5 ปี (พ.ศ.2559 - 2563): GISTDA
- Area-Based พื้นที่เสี่ยงภัยแล้ง ปี พ.ศ. 2560: สททช
- พื้นที่เสี่ยงภัยแล้ง ช่วง 10 ปี (พ.ศ. 2550 - 2559): ปภ

## พื้นที่เสี่ยงภัยแล้งปานกลาง เดือนมีนาคม ในพื้นที่สำนักงานทรัพยากรน้ำภาค 9

จังหวัด	อำเภอ	ตำบล	พื้นที่เสี่ยงน้ำท่วม (ไร่)
	บางกระทุ่ม	นครป่าหมาก	434.47
		เนินกุ่ม	324.79
		วัดตายม	3.80
	บางระกำ	บึงกอก	137.19
		ปลักแรด	1.74
		หนองกุลา	137.28
	พรหมพิราม	ดงประคำ	318.72
		ทับยายเชียง	210.35
		มะด่าง	474.71
	เมืองพิษณุโลก	บ้านป่า	18,364.14
		สมอแข	475.87
	วังทอง	แก่งโสภา	911.64
		ท่าหมื่นราม	580.36
		บ้านกลาง	700.39
		พันชาลี	2,803.48
		วังนกแอ่น	3,340.38
		หนองพระ	224.69
	วัดโบสถ์	คันไช้	9,919.29
		ท่างาม	114.17
		บ้านยาง	828.70
		หินลาด	2,542.85
แพร่	เด่นชัย	เด่นชัย	3,501.54
		ไทรย้อย	1,662.11
		ปางป๋าทวาย	12,770.67
		แม่จั่ว	6,981.60
	เมืองแพร่	กาญจนา	5,072.08
		ช่อแฮ	2,490.57
		ท่าข้าม	4,451.26
		ทุ่งกวาว	4,263.56
		ทุ่งไธ้ง	4,895.21
		นาจักร	6,913.41
		น้ำชำ	4,341.68
		โนนเวียง	3,377.71
		บ้านถิ่น	3,722.03
		ป่าแดง	3,263.50
		ป่าแมต	12,455.37
		แม่คำมี	9,329.62
		แม่ยม	7,624.94

ที่มาข้อมูล:

- ข้อมูลค่าดัชนีความแตกต่างของความชื้น (NDWI) ช่วง 5 ปี (พ.ศ.2559 - 2563): GISTDA
- Area-Based พื้นที่เสี่ยงภัยแล้ง ปี พ.ศ. 2560: สททช
- พื้นที่เสี่ยงภัยแล้ง ช่วง 10 ปี (พ.ศ. 2550 - 2559): ปภ

## พื้นที่เสี่ยงภัยแล้งปานกลาง เดือนมีนาคม ในพื้นที่สำนักงานทรัพยากรน้ำภาค 9

จังหวัด	อำเภอ	ตำบล	พื้นที่เสี่ยงน้ำท่วม (ไร่)
		แม่หล่าย	7,821.13
		ร้องฟอง	1,700.35
		วังธง	6,608.96
		วังหงส์	5,007.30
		สวนเขื่อน	2,166.23
		ห้วยม้า	9,891.50
		เหมืองหม้อ	4,780.91
	ร้องกวาง	ทุ่งศรี	6,572.69
		น้ำเลา	5,562.97
		บ้านเวียง	5,915.39
		ไผ่โพน	12,967.62
		แม่ทราย	6,208.66
		แม่อ่างตาล	6,738.69
		แม่อ่างร้อง	17,964.72
		แม่อ่างฮ่อ	8,873.17
		ร้องกวาง	16,451.56
		ร้องเข็ม	9,625.03
		ห้วยโรง	2,546.28
	ลอง	ด้าผามอก	9,520.27
		ทุ่งแล้ง	26,534.41
		บ่อเหล็กลอง	37,819.82
		บ้านปิน	14,862.93
		ปากกาง	14,308.30
		แม่ปาน	11,263.48
		เวียงต้า	6,746.12
		ห้วยฮ่อ	16,759.30
		ห้วยทุ่ง	2,852.09
	วังชิ้น	นาพูน	2,012.89
		ป่าสัก	3,339.84
		แม่เก็จ	6,700.17
		แม่ป่าก	7,007.39
		แม่พุง	22,024.52
		วังชิ้น	22,017.05
	สอง	แดนชุมพล	8,998.64
		เตาปูน	22,445.83
		ทุ่งน้ำว	13,367.23
		บ้านกลาง	17,114.94
		บ้านหนุน	19,002.91

ที่มาข้อมูล:

- ข้อมูลค่าดัชนีความแตกต่างของความชื้น (NDWI) ช่วง 5 ปี (พ.ศ.2559 - 2563): GISTDA
- Area-Based พื้นที่เสี่ยงภัยแล้ง ปี พ.ศ. 2560: สททช
- พื้นที่เสี่ยงภัยแล้ง ช่วง 10 ปี (พ.ศ. 2550 - 2559): ปภ

## พื้นที่เสี่ยงภัยแล้งปานกลาง เดือนมีนาคม ในพื้นที่สำนักงานทรัพยากรน้ำภาค 9

จังหวัด	อำเภอ	ตำบล	พื้นที่เสี่ยงน้ำท่วม (ไร่)
		สะเอียบ	15,526.97
		ห้วยหม้าย	25,750.53
		หัวเมือง	19,970.82
	สูงเม่น	ดอนมูล	5,267.01
		น้ำชำ	9,752.49
		บ้านกวาง	2,916.34
		บ้านกาศ	3,544.35
		บ้านปง	9,303.35
		บ้านเหล่า	6,147.93
		พระหลวง	4,650.51
		ร่องกาศ	11,155.47
		เวียงทอง	6,392.08
		สบสาย	4,120.34
		สูงเม่น	4,880.89
		หัวฝาย	5,672.41
	หนองม่วงไข่	ตำหนักธรรม	5,891.42
		ทุ่งแก้ว	6,001.37
		น้ำริด	6,741.84
		แม่คำมี	4,499.24
		วังหลวง	5,665.59
		หนองม่วงไข่	15,412.49
อุตรดิตถ์	ตรอน	น้ำอ่าง	779.29
		บ้านแก่ง	180.42
		วังแดง	5,085.59
		หาดสองแคว	273.41
	ทองแสนขัน	น้ำพี	144.49
		บ่อทอง	14,106.23
		ผักขวง	7,915.70
	ท่าปลา	ท่าปลา	15,622.53
		นางพญา	6,076.73
		น้ำหมัน	610.43
		ผาเลือด	24,246.81
		หาดลำ	159.54
	น้ำปาด	เด่นเหล็ก	42,761.33
		ท่าแฝก	68,115.47
		น้ำไคร้	108,039.49
		น้ำไผ่	104,774.78
		บ้านฝาย	33,516.08

ที่มาข้อมูล:

- ข้อมูลค่าดัชนีความแตกต่างของความชื้น (NDWI) ช่วง 5 ปี (พ.ศ.2559 - 2563): GISTDA
- Area-Based พื้นที่เสี่ยงภัยแล้ง ปี พ.ศ. 2560: สททช
- พื้นที่เสี่ยงภัยแล้ง ช่วง 10 ปี (พ.ศ. 2550 - 2559): ปภ

## พื้นที่เสี่ยงภัยแล้งปานกลาง เดือนมีนาคม ในพื้นที่สำนักงานทรัพยากรน้ำภาค 9

จังหวัด	อำเภอ	ตำบล	พื้นที่เสี่ยงน้ำท่วม (ไร่)
		แสนตอ	61,274.14
		ห้วยมุ่น	99,478.24
	บ้านโคก	นาชุม	9,951.90
		บ่อเปี้ย	1,066.00
		บ้านโคก	5,492.90
		ม่วงเจ็ดต้น	3,472.62
	พิชัย	คอรุม	1,567.94
		ท่าสัก	352.40
		นายาง	12,864.36
		นาอิน	24,567.77
		ในเมือง	219.50
	ปากท่า	บ้านเสี้ยว	269.87
		ปากท่า	145.34
		สองคอน	867.65
		สองห้อง	269.69
	เมืองอุตรดิตถ์	ขุนฝาง	494.92
		คิ่งตะเภา	5,469.98
		จ้วงาม	113.68
		ถ้ำผลอง	835.60
		ท่าเสา	445.18
		น้ำริด	1,491.74
		บ้านด่าน	13,081.02
		บ้านด่านนาขาม	409.36
		ป่าเช่า	2,668.92
		วังดิน	59.82
		แสนตอ	16,611.66
		หาดกรวด	2,503.26
	ลับแล	ชัยชุมพล	4,141.18
		ด่านแม่คำมัน	5,171.86
		ทุ่งยั้ง	3,235.00
		ฝายหลวง	656.48
		แม่พูล	27.81
รวม			2,905,012.12

ที่มาข้อมูล:

- ข้อมูลค่าดัชนีความแตกต่างของความชื้น (NDWI) ช่วง 5 ปี (พ.ศ.2559 - 2563): GISTDA
- Area-Based พื้นที่เสี่ยงภัยแล้ง ปี พ.ศ. 2560: สททช
- พื้นที่เสี่ยงภัยแล้ง ช่วง 10 ปี (พ.ศ. 2550 - 2559): ปภ

พื้นที่เสี่ยงภัยแล้งมาก เดือนมีนาคม ในพื้นที่สำนักงานทรัพยากรน้ำภาค 9

จังหวัด	อำเภอ	ตำบล	พื้นที่เสี่ยงน้ำท่วม (ไร่)
น่าน	ท่าวังผา	จอมพระ	114.68
		ดาสชุม	3,591.34
		ท่าวังผา	413.71
		ป่าคา	520.67
		ผาตอ	6,548.77
		ผาทอง	417.28
		ริม	810.23
		ศรีภูมิ	1,026.85
		แสนทอง	1,267.59
	น่าน้อย	น่าน้อย	411.06
		น้ำตก	26,831.20
		บัวใหญ่	6,168.45
		ศรีสะเกษ	962.16
		สถาน	1.35
		สันทะ	2,926.67
		ปัว	1,293.08
		ภูเพียง	443.74
		นาปัง	154.56
		น้ำเกียน	493.83
		น้ำแก่น	524.34
	เมืองน่าน	ฝายแก้ว	11,328.80
		ม่วงตึ๊ด	1,315.16
		เมืองจัง	5,910.05
		กองควาย	3,222.13
		ตุ้ใต้	5,758.56
		นาซาว	7,085.60
		ในเวียง	128.79
		บ่อ	641.88
		บ่อสวก	135.75
		เรือง	0.01
	แม่จริม	น้ำปาย	23,609.97
		น้ำปาง	72.58
		หนองแดง	2,889.17
		หมอมือง	4,249.16
	เวียงสา	กลางเวียง	271.79
		ซึ้ง	3,028.52
		จอมจันทร์	13,557.89

ที่มาข้อมูล:

- ข้อมูลค่าดัชนีความแตกต่างของความชื้น (NDWI) ช่วง 5 ปี (พ.ศ.2559 - 2563): GISTDA
- Area-Based พื้นที่เสี่ยงภัยแล้ง ปี พ.ศ. 2560: สททช
- พื้นที่เสี่ยงภัยแล้ง ช่วง 10 ปี (พ.ศ. 2550 - 2559): ปภ

พื้นที่เสี่ยงภัยแล้งมาก เดือนมีนาคม ในพื้นที่สำนักงานทรัพยากรน้ำภาค 9

จังหวัด	อำเภอ	ตำบล	พื้นที่เสี่ยงน้ำท่วม (ไร่)
		ตาลชุม	6,447.17
		ทุ่งศรีทอง	6,172.43
		นาเหลียง	1.79
		น้ำปัว	8,887.84
		น้ำมวบ	31.30
		ปงสนุก	7,237.27
		แม่สา	6,255.92
		แม่สาคร	1,649.65
		ยาบห้วยนา	3.30
		สำน	679.69
		สำนนาหนองใหม่	8,242.52
		ไหล่น่าน	5,692.04
		อายนาลัย	0.01
	สันติสุข	ตูพงษ์	4,356.87
		ป่าเลาหลวง	8,782.06
		พงษ์	1,146.60
พิจิตร	ดงเจริญ	วังจั่ว	14,643.56
		วังจั่วใต้	4,035.10
		สำนักขุนเณร	4,252.91
		ห้วยพุก	10,969.17
		ห้วยร่วม	27,919.05
	ตะพานหิน	จั่วราย	696.36
		ดงตะขบ	14,311.63
		ทุ่งโพธิ์	14,036.60
		วังหลุม	32,683.29
		หนองพยอม	26,444.12
	ทับคล้อ	เขาเจ็ดลูก	65,545.84
		เขาทราย	66,411.39
		ทับคล้อ	26,228.28
		ท้ายทุ่ง	51,673.66
	บางมูลนาก	เนินมะกอก	457.51
		ภูมิ	11,096.53
		ลำประดา	19,880.85
		วังกรด	19,431.55
		วังตะกู	23,339.76
		วังสำโรง	31,656.84
		ห้วยเขน	2,409.17

ที่มาข้อมูล:

- ข้อมูลค่าดัชนีความแตกต่างของความชื้น (NDWI) ช่วง 5 ปี (พ.ศ.2559 - 2563): GISTDA
- Area-Based พื้นที่เสี่ยงภัยแล้ง ปี พ.ศ. 2560: สททช
- พื้นที่เสี่ยงภัยแล้ง ช่วง 10 ปี (พ.ศ. 2550 - 2559): ปภ



## พื้นที่เสี่ยงภัยแล้งมาก เดือนมีนาคม ในพื้นที่สำนักงานทรัพยากรน้ำภาค 9

จังหวัด	อำเภอ	ตำบล	พื้นที่เสี่ยงน้ำท่วม (ไร่)
	เมืองพิจิตร	บ้านบุง	3,488.16
		ป่ามะคาบ	3,914.82
		สายคำโห้	19,173.04
		หัวดง	5,588.20
	วังทรายพูน	วังทรายพูน	31,166.73
		หนองปล้อง	31,083.60
		หนองปลาไหล	26,727.90
		หนองพระ	42,662.27
	สากเหล็ก	ท่าเยี่ยม	1,480.71
		วังทับไทร	64.14
		สากเหล็ก	13,493.53
		หนองหญ้าไทร	3,228.82
พิษณุโลก	ชาติตระการ	ชาติตระการ	8,951.29
		ท่าสะแก	9,406.77
		บ้านดง	11,643.96
		ป่าแดง	19,246.82
		สวนเมี่ยง	63,800.82
	นครไทย	นครไทย	12,584.59
		นาบัว	6,244.57
		เนินเพิ่ม	64,444.03
		ป่อโพธิ์	17,524.19
		บ้านพร้าว	19,454.62
		ยางโกกลน	12,515.79
		หนองกะท้าว	118,765.70
	เนินมะปราง	ชมพู	27,679.96
		ไทรย้อย	42,029.19
		เนินมะปราง	11,804.71
		บ้านน้อยชุมซีเหล็ก	7,471.96
		บ้านมุง	5,563.25
		วังโพรง	43,873.76
		วังยาง	29,081.09
	บางกระทุ่ม	นครป่าหมาก	6,723.48
		เนินกุ่ม	29,080.74
		วัดตายม	25,103.66
	พรหมพิราม	ดงประคำ	33,028.37
		ห้วยยาบเชียง	26,425.16
	เมืองพิษณุโลก	ดอนทอง	45,006.53

ที่มาข้อมูล:

- ข้อมูลค่าดัชนีความแตกต่างของความชื้น (NDWI) ช่วง 5 ปี (พ.ศ.2559 - 2563): GISTDA
- Area-Based พื้นที่เสี่ยงภัยแล้ง ปี พ.ศ. 2560: สททช
- พื้นที่เสี่ยงภัยแล้ง ช่วง 10 ปี (พ.ศ. 2550 - 2559): ปภ

พื้นที่เสี่ยงภัยแล้งมาก เดือนมีนาคม ในพื้นที่สำนักงานทรัพยากรน้ำภาค 9

จังหวัด	อำเภอ	ตำบล	พื้นที่เสี่ยงน้ำท่วม (ไร่)
		บ้านป่า	1,501.34
		สมอแข	327.52
	วังทอง	แก่งโสภา	15,809.63
		ชัยนาม	9,212.33
		ดินทอง	20,876.29
		ท่าหมื่นราม	41,147.60
		บ้านกลาง	134,528.85
		พันชาลี	10,191.05
		แม่ระกา	17,594.10
		วังทอง	3,975.98
		วังนกแอ่น	0.18
		หนองพระ	34,883.35
	วัดโบสถ์	คันไช้	83,676.32
		ท้อแท้	27.03
		ท่างาม	50,000.04
		บ้านยาง	81,512.23
		วัดโบสถ์	7,499.61
		หินลาด	42,166.64
แพร่	เด่นชัย	เด่นชัย	190.26
		ไทรย้อย	1,086.87
		ปงป่าหวาย	2,606.53
		แม่จั่วะ	1,424.96
	เมืองแพร่	กาญจนา	771.12
		ท่าข้าม	2,310.43
		ทุ่งกวาว	639.88
		ทุ่งไธ้ง	2,990.90
		นาจักร	327.56
		น้ำชำ	8,695.47
		บ้านถิ่น	8,789.87
		ป่าแดง	533.42
		ป่าเมต	7,415.17
		แม่คำมี	88.48
		แม่ยม	510.45
		แม่หล่าย	909.89
		ร่องฟอง	3,079.59
		วังธง	3,991.72
		วังหงส์	4,848.19

ที่มาข้อมูล:

- ข้อมูลค่าดัชนีความแตกต่างของความชื้น (NDWI) ช่วง 5 ปี (พ.ศ.2559 - 2563): GISTDA
- Area-Based พื้นที่เสี่ยงภัยแล้ง ปี พ.ศ. 2560: สททช
- พื้นที่เสี่ยงภัยแล้ง ช่วง 10 ปี (พ.ศ. 2550 - 2559): ปภ

พื้นที่เสี่ยงภัยแล้งมาก เดือนมีนาคม ในพื้นที่สำนักงานทรัพยากรน้ำภาค 9

จังหวัด	อำเภอ	ตำบล	พื้นที่เสี่ยงน้ำท่วม (ไร่)
		สวนเขื่อน	1,744.93
		ห้วยม้า	9,233.13
		เหมืองหม้อ	2,431.88
	ร้องกวาง	ทุ่งศรี	4,126.74
		น้ำเลา	15,153.03
		บ้านเวียง	3,113.22
		ไผ่โพน	18,029.11
		แม่ทราย	9,147.24
		แม่ยางตาล	3,787.88
		แม่ยางร้อง	6,819.33
		แม่ยางฮ่อ	11,810.80
		ร้องกวาง	10,006.02
		ร้องเข็ม	7,415.98
		ห้วยโรง	3,226.67
	ลอง	ตำผามอก	11,335.51
		ทุ่งแล้ง	21,291.24
		บ่อเหล็กลอง	10,700.85
		บ้านปิน	11,129.21
		ปากกาง	3,902.22
		แม่ปาน	3,758.60
		เวียงด้า	24,757.46
		ห้วยฮ่อ	6,736.81
		หัวทุ่ง	12,963.59
	วังชิ้น	นาพูน	4,386.81
		ป่าสัก	166.98
		แม่เก็จ	1,913.77
		แม่ป่าก	1,300.78
		แม่พุง	9,136.72
		วังชิ้น	20,323.37
	สอง	แดนชุมพล	41.77
		เตาปูน	16,645.31
		ทุ่งน้าว	317.43
		บ้านกลาง	2,194.92
		บ้านหนูน	2,449.37
		สะเอียบ	26,199.30
		ห้วยหม้าย	22,742.90
		หัวเมือง	136.01

ที่มาข้อมูล:

- ข้อมูลค่าดัชนีความแตกต่างของความชื้น (NDWI) ช่วง 5 ปี (พ.ศ.2559 - 2563): GISTDA
- Area-Based พื้นที่เสี่ยงภัยแล้ง ปี พ.ศ. 2560: สททช
- พื้นที่เสี่ยงภัยแล้ง ช่วง 10 ปี (พ.ศ. 2550 - 2559): ปภ

พื้นที่เสี่ยงภัยแล้งมาก เดือนมีนาคม ในพื้นที่สำนักงานทรัพยากรน้ำภาค 9

จังหวัด	อำเภอ	ตำบล	พื้นที่เสี่ยงน้ำท่วม (ไร่)
	สูงเม่น	น้ำชำ	17.30
		บ้านปง	3,137.94
		บ้านเหล่า	1,072.71
		พระหลวง	38.93
		ร่องกาศ	434.98
		เวียงทอง	2,982.17
		สบสาย	2,902.91
		หัวฝาย	1,930.23
	หนองม่วงไข่	ตำหนักธรรม	2,097.13
		ทุ่งแก้ว	4,931.02
		น้ำริด	1,418.00
		แม่คำมี	7.63
		วังหลวง	752.27
		หนองม่วงไข่	536.55
อุตรดิตถ์	ตรอน	น้ำอ่าง	33,661.70
		บ้านแก่ง	760.71
		วังแดง	15,856.68
		หาดสองแคว	579.25
	ทองแสนขัน	น้ำพี	57,496.01
		บ่อทอง	21,717.38
		ป่าคาย	64,794.37
	ท่าปลา	น้ำหมัน	4,905.24
		ผาเลือด	75,490.22
		ร่วมจิต	11,031.35
	น้ำปาด	เด่นเหล็ก	33,175.06
		บ้านฝาย	36,990.23
		แสนตอ	47,889.93
	บ้านโคก	บ้านโคก	4,944.03
		ม่วงเจ็ดต้น	48,213.25
	พิชัย	ท่าสัก	11,629.40
		นายาง	47,801.41
		นาอิน	15,290.91
		ในเมือง	623.09
		บ้านดารา	21.68
	ปากท่า	บ้านเสี้ยว	13,014.97
		ปากท่า	40,142.29
		สองคอน	20,705.04

ที่มาข้อมูล:

- ข้อมูลค่าดัชนีความแตกต่างของความชื้น (NDWI) ช่วง 5 ปี (พ.ศ.2559 - 2563): GISTDA
- Area-Based พื้นที่เสี่ยงภัยแล้ง ปี พ.ศ. 2560: สททช
- พื้นที่เสี่ยงภัยแล้ง ช่วง 10 ปี (พ.ศ. 2550 - 2559): ปภ

พื้นที่เสี่ยงภัยแล้งมาก เดือนมีนาคม ในพื้นที่สำนักงานทรัพยากรน้ำภาค 9

จังหวัด	อำเภอ	ตำบล	พื้นที่เสี่ยงน้ำท่วม (ไร่)
		สองห้อง	19,644.39
	เมืองอุตรดิตถ์	ขุนฝาง	14,105.53
		คิ่งตะเภา	4,435.32
		จี้วังาม	5,653.66
		ถ้ำฉลอง	890.90
		บ้านด่าน	2,438.88
		ป่าเช่า	7,973.41
		ผาจุก	47,952.07
		วังดิน	20,093.50
		แสนตอ	7,612.04
		หาดกรวด	17,242.72
		หาดจั่ว	15,271.04
รวม			3,270,389.14

ที่มาข้อมูล:

- ข้อมูลค่าดัชนีความแตกต่างของความชื้น (NDWI) ช่วง 5 ปี (พ.ศ.2559 - 2563): GISTDA
- Area-Based พื้นที่เสี่ยงภัยแล้ง ปี พ.ศ. 2560: สททช
- พื้นที่เสี่ยงภัยแล้ง ช่วง 10 ปี (พ.ศ. 2550 - 2559): ปภ

## พื้นที่เสี่ยงภัยแล้งปานกลาง เดือนเมษายน ในพื้นที่สำนักงานทรัพยากรน้ำภาค 9

จังหวัด	อำเภอ	ตำบล	พื้นที่เสี่ยงน้ำท่วม (ไร่)
น่าน	เชียงกลาง	พระพุทธบาท	291.74
	ท่าวังผา	จอมพระ	194.26
		ตาลชุม	58,003.37
		ท่าวังผา	13,440.62
		ป่าคา	5,225.88
		ผาตอ	30,154.87
		ผาทอง	8,023.11
		ริม	4,403.00
		ศรีภูมิ	4,298.19
		แสนทอง	7,043.41
	น่าน้อย	น่าน้อย	3,771.56
		น้ำตก	36,723.39
		บัวใหญ่	27,289.78
		ศรีสะเกษ	13,225.09
		สถาน	7.37
		สันทะ	26,400.64
	นาหมื่น	บ่อแก้ว	0.75
	ปัว	แงง	140.80
		เจดีย์ชัย	28,618.59
		ปัว	467.43
		อวน	48.34
	ภูเพียง	ทำน้าว	11,574.56
		นาปึง	10,141.45
		น้ำเกียน	27,267.25
		น้ำแก่น	39,362.50
		ฝายแก้ว	129,109.21
		ม่วงดีด	8,888.38
		เมืองจัง	53,822.51
	เมืองน่าน	กองควาย	11,529.52
		ไชยสถาน	29.28
		ตุไค้	23,738.54
		นาขาว	17,729.80
		ในเวียง	3,676.35
		บ่อ	30,707.92
		บ่อสวก	38,367.27
		ผาสิงห์	0.05
		เรือง	2.02
	แม่จริม	น้ำปาย	29,284.97

ที่มาข้อมูล:

- ข้อมูลค่าดัชนีความแตกต่างของความชื้น (NDWI) ช่วง 5 ปี (พ.ศ.2559 - 2563): GISTDA
- Area-Based พื้นที่เสี่ยงภัยแล้ง ปี พ.ศ. 2560: สททช
- พื้นที่เสี่ยงภัยแล้ง ช่วง 10 ปี (พ.ศ. 2550 - 2559): ปภ

## พื้นที่เสี่ยงภัยแล้งปานกลาง เดือนเมษายน ในพื้นที่สำนักงานทรัพยากรน้ำภาค 9

จังหวัด	อำเภอ	ตำบล	พื้นที่เสี่ยงน้ำท่วม (ไร่)
		น้ำพาง	79.38
		แม่จirim	24,061.56
		หนองแดง	28,172.89
		หมอมือง	14,957.74
	เวียงสา	กลางเวียง	18,735.81
		ซึ้ง	30,119.89
		จอมจันทร์	36,186.96
		ตาลชุม	18,995.90
		ทุ่งศรีทอง	53,507.11
		นาเกลือ	16,785.40
		น้ำปัว	18,812.77
		น้ำมวบ	58.49
		ปงสนุก	56,630.41
		แม่ชะนิง	168.61
		แม่สา	13,124.34
		แม่สาคร	67,077.35
		ยาบหวนา	1.78
		ล้าน	20,874.63
		ล้านนาหนองใหม่	8,750.63
		ไหล่น่าน	74,411.74
		อายนาลัย	36,548.88
	สองแคว	นาไร่หลวง	3.15
	สันติสุข	ดู่พงษ์	31,097.63
		ป่าแลวหลวง	62,852.06
		พงษ์	38,841.38
พิจิตร	ดงเจริญ	วังจั่ว	16,375.99
		วังจั่วใต้	83.96
		สำนักขุนเณร	2,836.51
		ห้วยพุก	1,063.28
		ห้วยร่วม	1,984.05
	ตะพานหิน	จั่วราย	480.20
		ดงตะขบ	3,124.81
		ทุ่งโพธิ์	1,487.83
		วังหลุม	4,652.15
		หนองพยอม	5,268.74
	ทับคล้อ	เขาเจ็ดลูก	13,317.64
		เขาทราย	24,391.59
		ทับคล้อ	12,891.10

ที่มาข้อมูล:

- ข้อมูลค่าดัชนีความแตกต่างของความชื้น (NDWI) ช่วง 5 ปี (พ.ศ.2559 - 2563): GISTDA
- Area-Based พื้นที่เสี่ยงภัยแล้ง ปี พ.ศ. 2560: สททช
- พื้นที่เสี่ยงภัยแล้ง ช่วง 10 ปี (พ.ศ. 2550 - 2559): ปภ

## พื้นที่เสี่ยงภัยแล้งปานกลาง เดือนเมษายน ในพื้นที่สำนักงานทรัพยากรน้ำภาค 9

จังหวัด	อำเภอ	ตำบล	พื้นที่เสี่ยงน้ำท่วม (ไร่)
		ท้ายทุ่ง	8,882.97
	บางมูลนาก	เนินมะกอก	257.56
		ภูมิ	2,267.65
		ลำประดา	2,645.58
		วังกรด	491.69
		วังตะกู	3,361.45
		วังสำโรง	1,890.91
		ห้วยเขน	1,249.24
	เมืองพิจิตร	บ้านบุง	3,192.03
		ป่ามะคาบ	3,924.47
		สายคำโห้	974.51
		ห้วยดง	9,350.93
	วังทรายพูน	วังทรายพูน	16,651.67
		หนองปล้อง	3,376.84
		หนองปลาไหล	6,635.07
		หนองพระ	17,953.88
	สากเหล็ก	คลองทราย	224.58
		ท่าเยียม	8,009.61
		วังทับไทร	6,256.94
		สากเหล็ก	28,028.61
		หนองหญ้าไทร	6,973.27
พิษณุโลก	ชาติตระการ	ท่าสะแก	17,510.64
		บ่อภาค	0.00
		บ้านดง	44,605.07
		ป่าแดง	146.62
		สวนเมี่ยง	220.81
	นครไทย	นครชุม	406.34
		นครไทย	102.73
		เนินเพิ่ม	303.47
		บ่อโพธิ์	223.19
		หนองกะท้าว	0.39
	เนินมะปราง	ชมพู	78.15
		ไทรย้อย	5.90
	บางกระทุ่ม	นครป่าหมาก	937.95
		เนินกุ่ม	187.49
		วัดตายม	3.80
	บางระกำ	ชุมแสงสงคราม	19.47
		นิคมพัฒนา	137.17

ที่มาข้อมูล:

- ข้อมูลค่าดัชนีความแตกต่างของความชื้น (NDWI) ช่วง 5 ปี (พ.ศ.2559 - 2563): GISTDA
- Area-Based พื้นที่เสี่ยงภัยแล้ง ปี พ.ศ. 2560: สททช
- พื้นที่เสี่ยงภัยแล้ง ช่วง 10 ปี (พ.ศ. 2550 - 2559): ปภ



## พื้นที่เสี่ยงภัยแล้งปานกลาง เดือนเมษายน ในพื้นที่สำนักงานทรัพยากรน้ำภาค 9

จังหวัด	อำเภอ	ตำบล	พื้นที่เสี่ยงน้ำท่วม (ไร่)
		ปลักแรด	1.74
	พรหมพิราม	ดงประคำ	1,034.73
		ห้วยยายเชียง	84.76
		มะด่าง	273.04
	เมืองพิษณุโลก	บ้านป่า	19,486.71
		สมอแข	803.39
	วังทอง	ท่าหมื่นราม	63.11
		บ้านกลาง	137.07
		พันชาลี	942.21
		แม่ระกา	274.42
		วังนกแอ่น	752.83
	วัดโบสถ์	คันไช้	4,846.57
		บ้านยาง	767.19
		หินลาด	404.35
แพร่	เด่นชัย	เด่นชัย	3,565.92
		ไทรย้อย	2,633.10
		ปางาหวาย	12,603.98
		แม่จั่วะ	7,066.42
	เมืองแพร่	กาญจนา	5,461.32
		ช่อแฮ	2,490.61
		ท่าข้าม	4,549.31
		ทุ่งกวาว	4,793.96
		ทุ่งไธ้ง	6,320.18
		นาจักร	7,044.18
		น้ำชำ	10,138.96
		ในเวียง	3,377.71
		บ้านถิ่น	10,084.37
		ป่าแดง	3,724.41
		ป่าเมต	15,169.39
		แม่คำมี	8,995.14
		แม่ยม	7,732.13
		แม่หล่าย	8,436.82
		ร่องฟอง	2,659.23
		วังธง	7,317.91
		วังหงส์	6,152.56
		สวนเขื่อน	3,581.53
		ห้วยม้า	10,903.52
		เหมืองหม้อ	6,110.65

ที่มาข้อมูล:

- ข้อมูลค่าดัชนีความแตกต่างของความชื้น (NDWI) ช่วง 5 ปี (พ.ศ.2559 - 2563): GISTDA
- Area-Based พื้นที่เสี่ยงภัยแล้ง ปี พ.ศ. 2560: สททช
- พื้นที่เสี่ยงภัยแล้ง ช่วง 10 ปี (พ.ศ. 2550 - 2559): ปภ

## พื้นที่เสี่ยงภัยแล้งปานกลาง เดือนเมษายน ในพื้นที่สำนักงานทรัพยากรน้ำภาค 9

จังหวัด	อำเภอ	ตำบล	พื้นที่เสี่ยงน้ำท่วม (ไร่)
	ร้องกวาง	ทุ่งศรี	8,000.91
		น้ำเลา	10,031.11
		บ้านเวียง	8,140.93
		ไผ่โทน	21,524.02
		แม่ทราย	11,979.86
		แม่ยางตาล	8,095.48
		แม่ยางร้อง	23,248.00
		แม่ยางฮ่อ	15,370.42
		ร้องกวาง	21,816.38
		ร้องเข็ม	12,863.55
		ห้วยโรง	3,944.72
	ลอง	ตำผามอก	16,918.42
		ทุ่งแล้ง	36,823.20
		บ่อเหล็กลอง	47,796.75
		บ้านปิน	22,666.37
		ปากกาง	16,869.99
		แม่ปาน	13,217.73
		เวียงต้า	16,645.51
		ห้วยฮ่อ	21,504.64
		หัวทุ่ง	11,310.03
	วังชิ้น	นาพูน	4,119.62
		ป่าสัก	3,456.86
		แม่เกิง	7,782.51
		แม่ป่าก	8,095.13
		แม่พุง	27,294.02
		วังชิ้น	35,870.19
	สอง	แดนชุมพล	8,904.43
		เตาปูน	35,171.21
		ทุ่งน้ำว	13,684.66
		บ้านกลาง	18,228.96
		บ้านหนูน	20,996.14
		สะเอียบ	27,366.21
		ห้วยหม้าย	43,208.92
		หัวเมือง	19,426.81
	สูงเม่น	ดอนมูล	5,236.76
		น้ำชำ	9,457.20
		บ้านกวาง	2,916.35
		บ้านกาศ	3,544.35

ที่มาข้อมูล:

- ข้อมูลค่าดัชนีความแตกต่างของความชื้น (NDWI) ช่วง 5 ปี (พ.ศ.2559 - 2563): GISTDA
- Area-Based พื้นที่เสี่ยงภัยแล้ง ปี พ.ศ. 2560: สททช
- พื้นที่เสี่ยงภัยแล้ง ช่วง 10 ปี (พ.ศ. 2550 - 2559): ปภ

## พื้นที่เสี่ยงภัยแล้งปานกลาง เดือนเมษายน ในพื้นที่สำนักงานทรัพยากรน้ำภาค 9

จังหวัด	อำเภอ	ตำบล	พื้นที่เสี่ยงน้ำท่วม (ไร่)
		บ้านปง	8,435.54
		บ้านเหล่า	6,966.34
		พระหลวง	4,329.62
		ร่องกาศ	11,265.85
		เวียงทอง	6,738.66
		สบสาย	4,490.98
		สูงเม่น	4,880.89
		หัวฝาย	6,270.16
	หนองม่วงไข่	ตำหนักธรรม	5,611.12
		ทุ่งแก้ว	8,344.74
		น้ำริด	6,939.11
		แม่คำมี	3,899.43
		วังหลวง	6,110.42
		หนองม่วงไข่	14,416.56
อุตรดิตถ์	ตรอน	วังแดง	12,638.49
	ทองแสนขัน	น้ำพี	70.41
		บ่อทอง	3,716.87
		ฝักขวง	3,207.74
	ท่าปลา	ท่าปลา	11,177.04
		นางพญา	5,676.40
		น้ำหมัน	61.48
		ผาเลือด	16,923.28
	น้ำปาด	เด่นเหล็ก	17,161.88
		ท่าแฝก	34,984.51
		น้ำไคร้	93,479.24
		น้ำไผ่	96,350.31
		บ้านฝาย	21,678.43
		แสนตอ	43,293.38
		ห้วยมุ่น	63,160.61
	บ้านโคก	นาชุม	409.06
		บ้านโคก	268.48
		ม่วงเจ็ดต้น	136.28
	พิชัย	คอรุม	6,525.46
		ท่ามะเฟือง	0.00
		ท่าสัก	70.35
		นายนาง	2,847.55
		นาอิน	24,876.07
		ในเมือง	136.77

ที่มาข้อมูล:

- ข้อมูลค่าดัชนีความแตกต่างของความชื้น (NDWI) ช่วง 5 ปี (พ.ศ.2559 - 2563): GISTDA
- Area-Based พื้นที่เสี่ยงภัยแล้ง ปี พ.ศ. 2560: สททช
- พื้นที่เสี่ยงภัยแล้ง ช่วง 10 ปี (พ.ศ. 2550 - 2559): ปภ

## พื้นที่เสี่ยงภัยแล้งปานกลาง เดือนเมษายน ในพื้นที่สำนักงานทรัพยากรน้ำภาค 9

จังหวัด	อำเภอ	ตำบล	พื้นที่เสี่ยงน้ำท่วม (ไร่)
	เมืองอุดรดิตถ์	คิ่งตะเภา	7,275.43
		บ้านด่าน	14,230.58
		ป่าเช่า	5,706.65
		แสนตอ	21,262.80
		หาดกรวด	6,623.25
	ลับแล	ชัยชุมพล	4.04
		ด่านแม่คำมัน	1,320.91
		ทุ่งยั้ง	492.99
รวม			3,108,086.75

ที่มาข้อมูล:

- ข้อมูลค่าดัชนีความแตกต่างของความชื้น (NDWI) ช่วง 5 ปี (พ.ศ.2559 - 2563): GISTDA
- Area-Based พื้นที่เสี่ยงภัยแล้ง ปี พ.ศ. 2560: สททช
- พื้นที่เสี่ยงภัยแล้ง ช่วง 10 ปี (พ.ศ. 2550 - 2559): ปภ

พื้นที่เสี่ยงภัยแล้งมาก เดือนเมษายน ในพื้นที่สำนักงานทรัพยากรน้ำภาค 9

จังหวัด	อำเภอ	ตำบล	พื้นที่เสี่ยงน้ำท่วม (ไร่)
น่าน	ท่าวังผา	ตาลชุม	1,400.70
		ป่าคา	290.55
		ผาตอ	1,033.37
		ศรีภูมิ	115.94
		แสนทอง	208.78
	น่าน้อย	น่าน้อย	1.13
		น้ำตก	14,770.46
		บัวใหญ่	3,770.12
		ศรีชะเกษ	80.94
	ภูเพียง	สถาน	0.78
		สันทะ	1,377.26
		ฝายแก้ว	1,226.41
		ม่วงตึ๊ด	54.66
		เมืองจัง	135.63
	เมืองน่าน	กองควาย	767.80
		ตูใต้	360.31
		นาซาว	485.23
		น้ำปาย	6,571.93
	แม่จริม	น้ำพาง	30.91
		แม่จริม	135.74
		หนองแดง	242.39
		หมอมือ	1,526.25
	เวียงสา	จอมจันทร์	1,400.38
		ตาลชุม	271.75
		ทุ่งศรีทอง	0.00
		น้ำบัว	2,845.94
		น้ำมวบ	0.05
		ปงสนุก	135.85
		แม่สา	1,369.91
		แม่สาคร	781.29
		ยาบหัวนา	2.63
		สันนาหนองใหม่	2,151.69
		ไหล่นาน	1,010.98
		สันติสุข	1,296.96
		ป่าแลวหลวง	3,253.54
		พงษ์	37.47
		วังจัว	13,541.35
พิจิตร	ดงเจริญ	วังจัว	

ที่มาข้อมูล:

- ข้อมูลค่าดัชนีความแตกต่างของความชื้น (NDWI) ช่วง 5 ปี (พ.ศ.2559 - 2563): GISTDA
- Area-Based พื้นที่เสี่ยงภัยแล้ง ปี พ.ศ. 2560: สททช
- พื้นที่เสี่ยงภัยแล้ง ช่วง 10 ปี (พ.ศ. 2550 - 2559): ปภ

## พื้นที่เสี่ยงภัยแล้งมาก เดือนเมษายน ในพื้นที่สำนักงานทรัพยากรน้ำภาค 9

จังหวัด	อำเภอ	ตำบล	พื้นที่เสี่ยงน้ำท่วม (ไร่)
		วังจันทน์	3,963.45
		สำนักขุนเณร	4,634.00
		ห้วยพุก	11,669.54
		ห้วยร่วม	29,060.08
	ตะพานหิน	จี้วราย	661.48
		ดงตะขบ	14,538.59
		ทุ่งโพธิ์	13,588.01
		วังหลุม	31,078.54
		หนองพยอม	25,759.65
	ทับคล้อ	เขาเจ็ดลูก	58,044.59
		เขาทราย	59,790.26
		ทับคล้อ	25,371.72
		ท้ายทุ่ง	51,550.37
	บางมูลนาก	เนินมะกอก	526.64
		ภูมิ	11,675.59
		ลำประดา	18,437.29
		วังกรด	20,231.59
		วังตะกู	24,004.62
		วังสำโรง	33,901.68
		ห้วยเขน	2,567.60
	เมืองพิชัย	บ้านบึง	3,261.27
		ปามะคาบ	3,221.02
		สายคำโห้	18,234.37
		หัวดง	2,843.82
	วังทรายพูน	วังทรายพูน	23,152.66
		หนองปล้อง	29,566.10
		หนองปลาไหล	24,804.85
		หนองพระ	32,688.51
	สากเหล็ก	ท่าเยี่ยม	473.17
		วังทับไทร	197.92
		สากเหล็ก	8,955.51
		หนองหญ้าไทร	2,082.55
พิษณุโลก	ชาติตระการ	ชาติตระการ	8,951.28
		ท่าสะแก	5,528.83
		บ้านดง	5,147.23
		ป่าแดง	19,246.76
		สวนเมี่ยง	63,800.69

ที่มาข้อมูล:

- ข้อมูลค่าดัชนีความแตกต่างของความชื้น (NDWI) ช่วง 5 ปี (พ.ศ.2559 - 2563): GISTDA
- Area-Based พื้นที่เสี่ยงภัยแล้ง ปี พ.ศ. 2560: สททช
- พื้นที่เสี่ยงภัยแล้ง ช่วง 10 ปี (พ.ศ. 2550 - 2559): ปภ

พื้นที่เสี่ยงภัยแล้งมาก เดือนเมษายน ในพื้นที่สำนักงานทรัพยากรน้ำภาค 9

จังหวัด	อำเภอ	ตำบล	พื้นที่เสี่ยงน้ำท่วม (ไร่)
	นครไทย	นครไทย	12,584.57
		นาบัว	6,244.54
		เนินเพิ่ม	64,444.20
		บ่อโพธิ์	17,524.15
		บ้านพร้าว	19,454.57
		ยางโกลน	12,515.73
		หนองกะท้าว	118,766.66
	เนินมะปราง	ชมพู	27,679.18
		ไทรย้อย	42,029.09
		เนินมะปราง	11,804.76
		บ้านน้อยชุมซีเหล็ก	7,471.95
		บ้านมุง	5,563.16
		วังโพรง	43,873.76
		วังยาง	29,080.92
	บางกระทุ่ม	นครป่าหมาก	6,723.49
		เนินกุ่ม	29,080.74
		วัดตายม	25,103.66
	พรหมพิราม	ดงประคำ	33,028.37
		ห้วยยายเชียง	26,424.75
	เมืองพิษณุโลก	ดอนทอง	45,006.53
		บ้านป่า	378.79
	วังทอง	แก่งโสภา	15,810.56
		ชัยนาม	9,212.33
		ดินทอง	20,876.24
		ท่าหมื่นราม	41,147.60
		บ้านกลาง	134,529.04
		พันชาลี	10,191.08
		แม่ระกา	17,594.10
		วังทอง	3,975.99
		วังนกแอ่น	0.18
		หนองพระ	34,883.38
	วัดโบสถ์	คันไร่	83,676.29
		ท้อแท้	27.03
		ท่างาม	50,000.04
		บ้านยาง	81,512.21
		วัดโบสถ์	7,499.61
		หินลาด	42,166.60

ที่มาข้อมูล:

- ข้อมูลค่าดัชนีความแตกต่างของความชื้น (NDWI) ช่วง 5 ปี (พ.ศ.2559 - 2563): GISTDA
- Area-Based พื้นที่เสี่ยงภัยแล้ง ปี พ.ศ. 2560: สททช
- พื้นที่เสี่ยงภัยแล้ง ช่วง 10 ปี (พ.ศ. 2550 - 2559): ปภ

## พื้นที่เสี่ยงภัยแล้งมาก เดือนเมษายน ในพื้นที่สำนักงานทรัพยากรน้ำภาค 9

จังหวัด	อำเภอ	ตำบล	พื้นที่เสี่ยงน้ำท่วม (ไร่)
แพร่	เด่นชัย	เด่นชัย	125.96
		ไทรย้อย	115.90
		ปงป่าหวาย	2,773.19
		แม่จั่วะ	1,340.21
	เมืองแพร่	กาญจนา	381.88
		ท่าข้าม	2,212.35
		ทุ่งกวาว	109.47
		ทุ่งไธ้ง	1,565.94
		นาจักร	196.79
		น้ำชำ	2,898.25
		บ้านถิ่น	2,427.73
		ป่าแดง	72.61
		ป่าแมต	4,701.13
		แม่คำมี	422.96
	ร้องกวาง	แมยม	403.27
		แม่หล่าย	294.20
		ร้องฟอง	2,120.71
		วังธง	3,282.75
		วังหงส์	3,702.86
		สวนเขื่อน	329.71
		ห้วยม้า	8,221.11
		เหมืองหม้อ	1,102.14
		ทุ่งศรี	2,698.71
		น้ำเลา	10,684.95
	ลอง	บ้านเวียง	887.72
		ไผ่โพน	9,472.76
		แม่ทราย	3,375.98
		แม้อย่างตาล	2,431.09
		แม้อย่างร้อง	1,536.03
		แม้อย่างฮ่อ	5,313.52
		ร้องกวาง	4,641.23
		ร้องเข็ม	4,177.51
		ห้วยโรง	1,828.25
		ด้าผามอก	3,937.54
		ทุ่งแล้ง	11,003.85
		บ่อเหล็กกลอง	723.79
		บ้านปิน	3,325.76

ที่มาข้อมูล:

- ข้อมูลค่าดัชนีความแตกต่างของความชื้น (NDWI) ช่วง 5 ปี (พ.ศ.2559 - 2563): GISTDA
- Area-Based พื้นที่เสี่ยงภัยแล้ง ปี พ.ศ. 2560: สททช
- พื้นที่เสี่ยงภัยแล้ง ช่วง 10 ปี (พ.ศ. 2550 - 2559): ปภ



## พื้นที่เสี่ยงภัยแล้งมาก เดือนเมษายน ในพื้นที่สำนักงานทรัพยากรน้ำภาค 9

จังหวัด	อำเภอ	ตำบล	พื้นที่เสี่ยงน้ำท่วม (ไร่)
		ปากกาง	1,340.53
		แม่ปาน	1,804.43
		เวียงต้า	14,858.07
		ห้วยอ้อ	1,991.43
		ห้วยทุ่ง	4,505.28
	วังชิ้น	นาพูน	2,280.45
		ป่าสัก	50.03
		แม่เก็ງ	830.79
		แม่ป่าก	212.53
		แม่พุง	3,867.11
		วังชิ้น	6,470.58
	สอง	แดนชุมพล	135.98
		เตาปูน	3,919.91
		บ้านกลาง	1,080.85
		บ้านหนูน	456.12
		สะเอียบ	14,360.05
		ห้วยหม้าย	5,284.30
		หัวเมือง	680.03
	สูงเม่น	ดอนมูล	30.26
		น้ำชำ	312.59
		บ้านปง	4,005.43
		บ้านเหล่า	254.32
		พระหลวง	359.82
		ร่องกาศ	324.59
		เวียงทอง	2,635.59
		สบสาย	2,532.24
		หัวฝาย	1,332.49
	หนองม่วงไข่	คำหนักธรรม	2,377.43
		ทุ่งแก้ว	2,587.62
		น้ำริด	1,220.68
		แม่คำมี	607.43
		วังหลวง	307.44
		หนองม่วงไข่	1,532.48
อุตรดิตถ์	ตรอน	น้ำอ่าง	33,661.66
		บ้านแก่ง	760.71
		วังแดง	8,303.79
		หาดสองแคว	579.25

ที่มาข้อมูล:

- ข้อมูลค่าดัชนีความแตกต่างของความชื้น (NDWI) ช่วง 5 ปี (พ.ศ.2559 - 2563): GISTDA
- Area-Based พื้นที่เสี่ยงภัยแล้ง ปี พ.ศ. 2560: สททช
- พื้นที่เสี่ยงภัยแล้ง ช่วง 10 ปี (พ.ศ. 2550 - 2559): ปภ

พื้นที่เสี่ยงภัยแล้งมาก เดือนเมษายน ในพื้นที่สำนักงานทรัพยากรน้ำภาค 9

จังหวัด	อำเภอ	ตำบล	พื้นที่เสี่ยงน้ำท่วม (ไร่)
	ทองแสนขัน	น้ำพี	57,496.01
		บ่อทอง	21,717.42
		ป่าคาย	64,794.40
	ท่าปลา	น้ำหมัน	4,905.21
		ผาเลือด	75,491.08
		ร่วมจิต	11,031.35
	น้ำปาด	เด่นเหล็ก	33,174.91
		บ้านฝาย	36,990.19
		แสนตอ	47,891.02
	บ้านโคก	บ้านโคก	4,944.05
		ม่วงเจ็ดต้น	48,213.16
	พิชัย	ท่าสัก	11,629.40
		นายาง	47,801.43
		นาอิน	15,290.91
		ในเมือง	623.09
		บ้านดารา	21.68
	พากท่า	บ้านเสี้ยว	13,014.97
		พากท่า	40,142.30
		สองคอน	20,705.05
		สองห้อง	19,644.39
	เมืองอุตรดิตถ์	ขุนฝาง	14,105.46
		คิ่งตะเภา	2,629.85
		จี่งาม	5,653.65
		ถ้ำฉลอง	890.92
		บ้านด่าน	1,289.32
		ป่าเช่า	4,935.67
		ผาจุก	47,952.07
		วังดิน	20,093.46
		แสนตอ	2,961.01
		หาดกรวด	13,122.71
		หาดจิว	15,271.04
รวม			2,830,906.05

ที่มาข้อมูล:

- ข้อมูลค่าดัชนีความแตกต่างของความชื้น (NDWI) ช่วง 5 ปี (พ.ศ.2559 - 2563): GISTDA
- Area-Based พื้นที่เสี่ยงภัยแล้ง ปี พ.ศ. 2560: สททช
- พื้นที่เสี่ยงภัยแล้ง ช่วง 10 ปี (พ.ศ. 2550 - 2559): ปภ

## พื้นที่เสี่ยงภัยแล้งปานกลาง เดือนพฤษภาคม ในพื้นที่สำนักงานทรัพยากรน้ำภาค 9

จังหวัด	อำเภอ	ตำบล	พื้นที่เสี่ยงน้ำท่วม (ไร่)
น่าน	เชียงกลาง	พระพุทธรบาท	291.74
	ท่าวังผา	จอมพระ	194.26
		ตาลชุม	58,003.37
		ท่าวังผา	13,440.62
		ป่าคา	5,225.88
		ผาตอ	30,154.87
		ผาทอง	8,023.11
		ริม	4,403.00
		ศรีภูมิ	4,298.19
		แสนทอง	7,043.41
	น่าน้อย	น่าน้อย	3,771.56
		น้ำตก	36,723.39
		บัวใหญ่	27,289.78
		ศรีสะเกษ	13,225.09
		สถาน	7.37
		สันทะ	26,400.64
	นาหมื่น	บ่อแก้ว	0.75
	ปัว	แงง	140.80
		เจดีย์ชัย	28,618.59
		ปัว	467.43
		อวน	48.34
	ภูเพียง	ทำน้าว	11,574.56
		นาปัง	10,141.45
		น้ำเกี๋ยน	27,267.25
		น้ำแก่น	39,362.50
		ฝายแก้ว	129,109.21
		ม่วงตีด	8,888.38
		เมืองจัง	53,822.51
	เมืองน่าน	กองควาย	11,529.52
		ไชยสถาน	29.28
		ตุ้ใต้	23,738.54
		นาซาว	17,729.80
		ในเวียง	3,676.35
		บ่อ	30,707.92
		บ่อสวก	38,367.27
		ผาสิงห์	0.05
		เรือง	2.02

ที่มาข้อมูล:

- ข้อมูลค่าดัชนีความแตกต่างของความชื้น (NDWI) ช่วง 5 ปี (พ.ศ.2559 - 2563): GISTDA
- Area-Based พื้นที่เสี่ยงภัยแล้ง ปี พ.ศ. 2560: สททช
- พื้นที่เสี่ยงภัยแล้ง ช่วง 10 ปี (พ.ศ. 2550 - 2559): ปภ

## พื้นที่เสี่ยงภัยแล้งปานกลาง เดือนพฤษภาคม ในพื้นที่สำนักงานทรัพยากรน้ำภาค 9

จังหวัด	อำเภอ	ตำบล	พื้นที่เสี่ยงน้ำท่วม (ไร่)
	แม่จริม	น้ำปาย	29,284.97
		น้ำพาง	79.38
		แม่จริม	24,061.56
		หนองแดง	28,172.89
		หมอมือง	14,957.74
	เวียงสา	กลางเวียง	18,735.81
		ซึ้ง	30,119.89
		จอมจันทร์	36,186.96
		ตาลชุม	18,995.90
		ทุ่งศรีทอง	53,507.11
		นาเกลือ	16,785.40
		น้ำปัว	18,812.77
		น้ำมวบ	58.49
		ปงสนุก	56,630.41
		แม่ชะนิง	168.61
		แม่สา	13,124.34
		แม่สาคร	67,077.35
		ยาบห้วยนา	1.78
		ล้าน	20,874.63
		ล้านนาหนองใหม่	8,750.63
		ไหล่น่าน	74,411.74
		อายนาโหล	36,548.88
	สองแคว	นาไร่หลวง	3.15
	สันติสุข	ดู่พงษ์	31,097.63
		ป่าแลวหลวง	62,852.06
		พงษ์	38,841.38
พิจิตร	ดงเจริญ	วังจั่ว	16,375.99
		วังจั่วใต้	83.96
		สำนักขุนเณร	2,836.51
		ห้วยพุก	1,063.28
		ห้วยร่วม	1,984.05
	ตะพานหิน	จั่วราย	480.20
		ดงตะขบ	3,124.81
		ทุ่งโพธิ์	1,487.83
		วังหลุม	4,652.15
		หนองพยอม	5,268.74
	ทับคล้อ	เขาเจ็ดลูก	13,317.64

ที่มาข้อมูล:

- ข้อมูลค่าดัชนีความแตกต่างของความชื้น (NDWI) ช่วง 5 ปี (พ.ศ.2559 - 2563): GISTDA
- Area-Based พื้นที่เสี่ยงภัยแล้ง ปี พ.ศ. 2560: สททช
- พื้นที่เสี่ยงภัยแล้ง ช่วง 10 ปี (พ.ศ. 2550 - 2559): ปภ

## พื้นที่เสี่ยงภัยแล้งปานกลาง เดือนพฤษภาคม ในพื้นที่สำนักงานทรัพยากรน้ำภาค 9

จังหวัด	อำเภอ	ตำบล	พื้นที่เสี่ยงน้ำท่วม (ไร่)
		เขาทราย	24,391.59
		ทับคล้อ	12,891.10
		ท้ายทุ่ง	8,882.97
	บางมูลนาก	เนินมะกอก	257.56
		ภูมิ	2,267.65
		ลำประดา	2,645.58
		วังกรด	491.69
		วังตะกู	3,361.45
		วังสำโรง	1,890.91
		ห้วยเขน	1,249.24
	เมืองพิจิตร	บ้านบุง	3,192.03
		ปามะคาบ	3,924.47
		สายคำโห้	974.51
		ห้วยดง	9,350.93
	วังทรายพูน	วังทรายพูน	16,651.67
		หนองปล้อง	3,376.84
		หนองปลาไหล	6,635.07
		หนองพระ	17,953.88
	สากเหล็ก	คลองทราย	224.58
		ท่าเยี่ยม	8,009.61
		วังทับไทร	6,256.94
		สากเหล็ก	28,028.61
		หนองหญ้าไทร	6,973.27
พิษณุโลก	ชาติตระการ	ท่าสะแก	17,510.64
		บ่อภาค	0.00
		บ้านดง	44,605.07
		ป่าแดง	146.62
		สวนเมี่ยง	220.81
	นครไทย	นครชุม	406.34
		นครไทย	102.73
		เนินเพิ่ม	303.47
		บ่อโพธิ์	223.19
		หนองกะท้าว	0.39
	เนินมะปราง	ชมพู่	78.15
		ไทรย้อย	5.90
	บางกระทุ่ม	นครป่าหมาก	937.95
		เนินกุ่ม	187.49

ที่มาข้อมูล:

- ข้อมูลค่าดัชนีความแตกต่างของความชื้น (NDWI) ช่วง 5 ปี (พ.ศ.2559 - 2563): GISTDA
- Area-Based พื้นที่เสี่ยงภัยแล้ง ปี พ.ศ. 2560: สททช
- พื้นที่เสี่ยงภัยแล้ง ช่วง 10 ปี (พ.ศ. 2550 - 2559): ปภ

## พื้นที่เสี่ยงภัยแล้งปานกลาง เดือนพฤษภาคม ในพื้นที่สำนักงานทรัพยากรน้ำภาค 9

จังหวัด	อำเภอ	ตำบล	พื้นที่เสี่ยงน้ำท่วม (ไร่)
		วัดตายม	3.80
	บางระกำ	ชุมแสงสงคราม	19.47
		นิคมพัฒนา	137.17
		ปลักแรด	1.74
	พรหมพิราม	ดงประคำ	1,034.73
		ทับยายเชียง	84.76
		มะด่าง	273.04
	เมืองพิษณุโลก	บ้านป่า	19,486.71
		สมอแข	803.39
	วังทอง	ท่าหมื่นราม	63.11
		บ้านกลาง	137.07
		พันชาลี	942.21
		แม่ระกา	274.42
		วังนกแอ่น	752.83
	วัดโบสถ์	คันไช้	4,846.57
		บ้านยาง	767.19
		หินลาด	404.35
แพร่	เด่นชัย	เด่นชัย	3,565.92
		ไทรย้อย	2,633.10
		ปงป่าหวาย	12,603.98
		แม่จั่วะ	7,066.42
	เมืองแพร่	กาญจนา	5,461.32
		ช่อแฮ	2,490.61
		ท่าข้าม	4,549.31
		ทุ่งกวาว	4,793.96
		ทุ่งไธ้ง	6,320.18
		นาจักร	7,044.18
		น้ำชำ	10,138.96
		โนเวียง	3,377.71
		บ้านถิ่น	10,084.37
		ป่าแดง	3,724.41
		ป่าเมต	15,169.39
		แม่คำมี	8,995.14
		แม่ยม	7,732.13
		แม่หล่าย	8,436.82
		ร่องฟอง	2,659.23
		วังธง	7,317.91

ที่มาข้อมูล:

- ข้อมูลค่าดัชนีความแตกต่างของความชื้น (NDWI) ช่วง 5 ปี (พ.ศ.2559 - 2563): GISTDA
- Area-Based พื้นที่เสี่ยงภัยแล้ง ปี พ.ศ. 2560: สททช
- พื้นที่เสี่ยงภัยแล้ง ช่วง 10 ปี (พ.ศ. 2550 - 2559): ปภ

## พื้นที่เสี่ยงภัยแล้งปานกลาง เดือนพฤษภาคม ในพื้นที่สำนักงานทรัพยากรน้ำภาค 9

จังหวัด	อำเภอ	ตำบล	พื้นที่เสี่ยงน้ำท่วม (ไร่)
		วังหงส์	6,152.56
		สวนเขื่อน	3,581.53
		ห้วยม้า	10,903.52
		เหมืองหม้อ	6,110.65
	ร้องกวาง	ทุ่งศรี	8,000.91
		น้ำเลา	10,031.11
		บ้านเวียง	8,140.93
		ไผ่โพน	21,524.02
		แม่ทราย	11,979.86
		แม่ยางตาล	8,095.48
		แม่ยางร้อง	23,248.00
		แม่ยางฮ่อ	15,370.42
		ร้องกวาง	21,816.38
		ร้องเข็ม	12,863.55
		ห้วยโรง	3,944.72
	ลอง	ต้าผามอก	16,918.42
		ทุ่งแล้ง	36,823.20
		บ่อเหล็กลอง	47,796.75
		บ้านปิ่น	22,666.37
		ปากกกาง	16,869.99
		แม่ปาน	13,217.73
		เวียงต้า	16,645.51
		ห้วยฮ่อ	21,504.64
		ห้วยทุ่ง	11,310.03
	วังชิ้น	นาพูน	4,119.62
		ป่าสัก	3,456.86
		แม่เก็ง	7,782.51
		แม่ป่าก	8,095.13
		แม่พุง	27,294.02
		วังชิ้น	35,870.19
	สอง	แดนชุมพล	8,904.43
		เตาปูน	35,171.21
		ทุ่งน้าว	13,684.66
		บ้านกลาง	18,228.96
		บ้านหนูน	20,996.14
		สะเอียบ	27,366.21
		ห้วยหม้าย	43,208.92

ที่มาข้อมูล:

- ข้อมูลค่าดัชนีความแตกต่างของความชื้น (NDWI) ช่วง 5 ปี (พ.ศ.2559 - 2563): GISTDA
- Area-Based พื้นที่เสี่ยงภัยแล้ง ปี พ.ศ. 2560: สททช
- พื้นที่เสี่ยงภัยแล้ง ช่วง 10 ปี (พ.ศ. 2550 - 2559): ปภ

## พื้นที่เสี่ยงภัยแล้งปานกลาง เดือนพฤษภาคม ในพื้นที่สำนักงานทรัพยากรน้ำภาค 9

จังหวัด	อำเภอ	ตำบล	พื้นที่เสี่ยงน้ำท่วม (ไร่)
		หัวเมือง	19,426.81
	สูงเม่น	ดอนมูล	5,236.76
		น้ำชำ	9,457.20
		บ้านกวาง	2,916.35
		บ้านกาศ	3,544.35
		บ้านบง	8,435.54
		บ้านเหล่า	6,966.34
		พระหลวง	4,329.62
		ร่องกาศ	11,265.85
		เวียงทอง	6,738.66
		สบสาย	4,490.98
		สูงเม่น	4,880.89
		หัวฝาย	6,270.16
	หนองม่วงไข่	ตำหนักธรรม	5,611.12
		ทุ่งแก้ว	8,344.74
		น้ำริด	6,939.11
		แม่คำมี	3,899.43
		วังหลวง	6,110.42
		หนองม่วงไข่	14,416.56
อุตรดิตถ์	ตรอน	วังแดง	12,638.49
	ทองแสนขัน	น้ำพี	70.41
		บ่อทอง	3,716.87
		ผักขวง	3,207.74
	ท่าปลา	ท่าปลา	11,177.04
		นางพญา	5,676.40
		น้ำหมัน	61.48
		ผาเลือด	16,923.28
	น้ำปาด	เด่นเหล็ก	17,161.88
		ท่าแฝก	34,984.51
		น้ำไคร้	93,479.24
		น้ำไผ่	96,350.31
		บ้านฝาย	21,678.43
		แสนตอ	43,293.38
		ห้วยมุ่น	63,160.61
	บ้านโคก	นาชุม	409.06
		บ้านโคก	268.48
		ม่วงเจ็ดต้น	136.28

ที่มาข้อมูล:

- ข้อมูลค่าดัชนีความแตกต่างของความชื้น (NDWI) ช่วง 5 ปี (พ.ศ.2559 - 2563): GISTDA
- Area-Based พื้นที่เสี่ยงภัยแล้ง ปี พ.ศ. 2560: สททช
- พื้นที่เสี่ยงภัยแล้ง ช่วง 10 ปี (พ.ศ. 2550 - 2559): ปภ



พื้นที่เสี่ยงภัยแล้งปานกลาง เดือนพฤษภาคม ในพื้นที่สำนักงานทรัพยากรน้ำภาค 9

จังหวัด	อำเภอ	ตำบล	พื้นที่เสี่ยงน้ำท่วม (ไร่)
	พิชัย	คอรัม	6,525.46
		ท่ามะเพื่อง	0.00
		ท่าสัก	70.35
		นายาง	2,847.55
		นาอิน	24,876.07
		ในเมือง	136.77
	เมืองอุตรดิตถ์	คิ่งตะเกา	7,275.43
		บ้านด่าน	14,230.58
		ป่าเช่า	5,706.65
		แสนตอ	21,262.80
		หาดกรวด	6,623.25
	ลับแล	ชัยจุมพล	4.04
		ด่านแม่คำมัน	1,320.91
		ทุ่งยั้ง	492.99
รวม			3,108,086.75

ที่มาข้อมูล:

- ข้อมูลค่าดัชนีความแตกต่างของความชื้น (NDWI) ช่วง 5 ปี (พ.ศ.2559 - 2563): GISTDA
- Area-Based พื้นที่เสี่ยงภัยแล้ง ปี พ.ศ. 2560: สททช
- พื้นที่เสี่ยงภัยแล้ง ช่วง 10 ปี (พ.ศ. 2550 - 2559): ปภ

## พื้นที่เสี่ยงภัยแล้งมาก เดือนพฤษภาคม ในพื้นที่สำนักงานทรัพยากรน้ำภาค 9

จังหวัด	อำเภอ	ตำบล	พื้นที่เสี่ยงน้ำท่วม (ไร่)
น่าน	ท่าวังผา	ตาลชุม	1,400.70
		ป่าคา	290.55
		ผาตอ	1,033.37
		ศรีภูมิ	115.94
		แสนทอง	208.78
	น่าน้อย	น่าน้อย	1.13
		น้ำตก	14,770.46
		บัวใหญ่	3,770.12
		ศรีชะเกษ	80.94
		สถาน	0.78
	ภูเพียง	สันทะ	1,377.26
		ฝายแก้ว	1,226.41
		ม่วงตีด	54.66
		เมืองจัง	135.63
		กongsควาย	767.80
	เมืองน่าน	ตูใต้	360.31
		นาซาว	485.23
		น้ำปาย	6,571.93
		น้ำพาง	30.91
		แม่จริม	135.74
	แม่จริม	หนองแดง	242.39
		หมอมเมือง	1,526.25
		จอมจันทร์	1,400.38
		ตาลชุม	271.75
		ทุ่งศรีทอง	0.00
	เวียงสา	น้ำบัว	2,845.94
		น้ำมวบ	0.05
		ปงสนุก	135.85
		แม่สา	1,369.91
		แม่สาคร	781.29
	สันติสุข	ยาบหัวนา	2.63
		สันนาหนองใหม่	2,151.69
		ไหล่นาน	1,010.98
		ดู่พงษ์	1,296.96
		ป่าแลวหลวง	3,253.54
พิจิตร	ดงเจริญ	พงษ์	37.47
		วังจั่ว	13,541.35
		วังจั่วใต้	3,963.45

ที่มาข้อมูล:

- ข้อมูลค่าดัชนีความแตกต่างของความชื้น (NDWI) ช่วง 5 ปี (พ.ศ.2559 - 2563): GISTDA
- Area-Based พื้นที่เสี่ยงภัยแล้ง ปี พ.ศ. 2560: สททช
- พื้นที่เสี่ยงภัยแล้ง ช่วง 10 ปี (พ.ศ. 2550 - 2559): ปภ

## พื้นที่เสี่ยงภัยแล้งมาก เดือนพฤษภาคม ในพื้นที่สำนักงานทรัพยากรน้ำภาค 9

จังหวัด	อำเภอ	ตำบล	พื้นที่เสี่ยงน้ำท่วม (ไร่)
		สำนักขุนเณร	4,634.00
		ห้วยพุก	11,669.54
		ห้วยร่วม	29,060.08
	ตะพานหิน	จั่วราย	661.48
		ดงตะขบ	14,538.59
		ทุ่งโพธิ์	13,588.01
		วังหลุม	31,078.54
		หนองพยอม	25,759.65
	ทับคล้อ	เขาเจ็ดลูก	58,044.59
		เขาทราย	59,790.26
		ทับคล้อ	25,371.72
		ท้ายทุ่ง	51,550.37
	บางมูลนาก	เนินมะกอก	526.64
		ภูมิ	11,675.59
		ลำประดา	18,437.29
		วังกรด	20,231.59
		วังตะกู	24,004.62
		วังสำโรง	33,901.68
		ห้วยเขน	2,567.60
	เมืองพิจิตร	บ้านบุง	3,261.27
		ป่ามะคาบ	3,221.02
		สายคำโห้	18,234.37
		หัวดง	2,843.82
	วังทรายพูน	วังทรายพูน	23,152.66
		หนองปล้อง	29,566.10
		หนองปลาไหล	24,804.85
		หนองพระ	32,688.51
	สากเหล็ก	ท่าเยี่ยม	473.17
		วังทับไทร	197.92
		สากเหล็ก	8,955.51
		หนองหญ้าไทร	2,082.55
พิษณุโลก	ชาติตระการ	ชาติตระการ	8,951.28
		ท่าสะแก	5,528.83
		บ้านดง	5,147.23
		ป่าแดง	19,246.76
		สวนเมี่ยง	63,800.69
	นครไทย	นครไทย	12,584.57
		นาบัว	6,244.54

ที่มาข้อมูล:

- ข้อมูลค่าดัชนีความแตกต่างของความชื้น (NDWI) ช่วง 5 ปี (พ.ศ.2559 - 2563): GISTDA
- Area-Based พื้นที่เสี่ยงภัยแล้ง ปี พ.ศ. 2560: สททช
- พื้นที่เสี่ยงภัยแล้ง ช่วง 10 ปี (พ.ศ. 2550 - 2559): ปภ

## พื้นที่เสี่ยงภัยแล้งมาก เดือนพฤษภาคม ในพื้นที่สำนักงานทรัพยากรน้ำภาค 9

จังหวัด	อำเภอ	ตำบล	พื้นที่เสี่ยงน้ำท่วม (ไร่)
		เนินเพิ่ม	64,444.20
		บ่อโพธิ์	17,524.15
		บ้านพร้าว	19,454.57
		ยางโคลน	12,515.73
		หนองกะท้าว	118,766.66
	เนินมะปราง	ชมพู่	27,679.18
		ไทรย้อย	42,029.09
		เนินมะปราง	11,804.76
		บ้านน้อยชุมซีเหล็ก	7,471.95
		บ้านมุง	5,563.16
		วังโพรง	43,873.76
		วังยาง	29,080.92
	บางกระทุ่ม	นครป่าหมาก	6,723.49
		เนินกุ่ม	29,080.74
		วัดตายม	25,103.66
	พรหมพิราม	ดงประคำ	33,028.37
		ทับยายเชียง	26,424.75
	เมืองพิษณุโลก	ดอนทอง	45,006.53
		บ้านป่า	378.79
	วังทอง	แก่งโสภา	15,810.56
		ชัยนาม	9,212.33
		ดินทอง	20,876.24
		ท่าหมื่นราม	41,147.60
		บ้านกลาง	134,529.04
		พันชาลี	10,191.08
		แม่ระกา	17,594.10
		วังทอง	3,975.99
		วังนกแอ่น	0.18
		หนองพระ	34,883.38
	วัดโบสถ์	คันไช้	83,676.29
		ท้อแท้	27.03
		ท่างาม	50,000.04
		บ้านยาง	81,512.21
		วัดโบสถ์	7,499.61
		หินลาด	42,166.60
แพร่	เด่นชัย	เด่นชัย	125.96
		ไทรย้อย	115.90
		ปงป่าหวาย	2,773.19

ที่มาข้อมูล:

- ข้อมูลค่าดัชนีความแตกต่างของความชื้น (NDWI) ช่วง 5 ปี (พ.ศ.2559 - 2563): GISTDA
- Area-Based พื้นที่เสี่ยงภัยแล้ง ปี พ.ศ. 2560: สททช
- พื้นที่เสี่ยงภัยแล้ง ช่วง 10 ปี (พ.ศ. 2550 - 2559): ปภ

## พื้นที่เสี่ยงภัยแล้งมาก เดือนพฤษภาคม ในพื้นที่สำนักงานทรัพยากรน้ำภาค 9

จังหวัด	อำเภอ	ตำบล	พื้นที่เสี่ยงน้ำท่วม (ไร่)
		แม่จั่วะ	1,340.21
	เมืองแพร่	กาญจนา	381.88
		ท่าข้าม	2,212.35
		ทุ่งกวาว	109.47
		ทุ่งไธ้ง	1,565.94
		นาจักร	196.79
		น้ำชำ	2,898.25
		บ้านถิ่น	2,427.73
		ป่าแดง	72.61
		ป่าเมต	4,701.13
		แม่คำมี	422.96
		แม่ยม	403.27
		แม่หล่าย	294.20
		ร่องฟอง	2,120.71
		วังธง	3,282.75
		วังหงส์	3,702.86
		สวนเขื่อน	329.71
		ห้วยม้า	8,221.11
		เหมืองหม้อ	1,102.14
	ร้องกวาง	ทุ่งศรี	2,698.71
		น้ำเลา	10,684.95
		บ้านเวียง	887.72
		ไผ่โพน	9,472.76
		แม่ทราย	3,375.98
		แม่ยางตาล	2,431.09
		แม่ยางร้อง	1,536.03
		แม่ยางฮ่อ	5,313.52
		ร้องกวาง	4,641.23
		ร้องเข็ม	4,177.51
		ห้วยโรง	1,828.25
	ลอง	ต้าผามอก	3,937.54
		ทุ่งแล้ง	11,003.85
		บ่อเหล็กทอง	723.79
		บ้านปิน	3,325.76
		ปากกา	1,340.53
		แม่ปาน	1,804.43
		เวียงต้า	14,858.07
		ห้วยฮ่อ	1,991.43

ที่มาข้อมูล:

- ข้อมูลค่าดัชนีความแตกต่างของความชื้น (NDWI) ช่วง 5 ปี (พ.ศ.2559 - 2563): GISTDA
- Area-Based พื้นที่เสี่ยงภัยแล้ง ปี พ.ศ. 2560: สททช
- พื้นที่เสี่ยงภัยแล้ง ช่วง 10 ปี (พ.ศ. 2550 - 2559): ปภ

## พื้นที่เสี่ยงภัยแล้งมาก เดือนพฤษภาคม ในพื้นที่สำนักงานทรัพยากรน้ำภาค 9

จังหวัด	อำเภอ	ตำบล	พื้นที่เสี่ยงน้ำท่วม (ไร่)
		หัวทุ่ง	4,505.28
	วังชัน	นาพูน	2,280.45
		ป่าสัก	50.03
		แม่เก็ง	830.79
		แม่ป่าก	212.53
		แม่พุง	3,867.11
		วังชัน	6,470.58
	สอง	แดนชุมพล	135.98
		เตาปูน	3,919.91
		บ้านกลาง	1,080.85
		บ้านหนูน	456.12
		สะเอียบ	14,360.05
		ห้วยหม้าย	5,284.30
		หัวเมือง	680.03
	สูงเม่น	ดอนมูล	30.26
		น้ำชำ	312.59
		บ้านปง	4,005.43
		บ้านเหล่า	254.32
		พระหลวง	359.82
		ร่องกาศ	324.59
		เวียงทอง	2,635.59
		สบสาย	2,532.24
		หัวฝาย	1,332.49
	หนองม่วงไข่	ตำหนักธรรม	2,377.43
		ทุ่งแก้ว	2,587.62
		น้ำริด	1,220.68
		แม่คำมี	607.43
		วังหลวง	307.44
		หนองม่วงไข่	1,532.48
อุตรดิตถ์	ตรอน	น้ำอ่าง	33,661.66
		บ้านแก่ง	760.71
		วังแดง	8,303.79
		หาดสองแคว	579.25
	ทองแสนขัน	น้ำพี	57,496.01
		บ่อทอง	21,717.42
		ป่าคาย	64,794.40
	ท่าปลา	น้ำหมัน	4,905.21
		ผาเลือด	75,491.08

ที่มาข้อมูล:

- ข้อมูลค่าดัชนีความแตกต่างของความชื้น (NDWI) ช่วง 5 ปี (พ.ศ.2559 - 2563): GISTDA
- Area-Based พื้นที่เสี่ยงภัยแล้ง ปี พ.ศ. 2560: สททช
- พื้นที่เสี่ยงภัยแล้ง ช่วง 10 ปี (พ.ศ. 2550 - 2559): ปภ

## พื้นที่เสี่ยงภัยแล้งมาก เดือนพฤษภาคม ในพื้นที่สำนักงานทรัพยากรน้ำภาค 9

จังหวัด	อำเภอ	ตำบล	พื้นที่เสี่ยงน้ำท่วม (ไร่)
		ร่วมจิต	11,031.35
	น้ำปาด	เด่นเหล็ก	33,174.91
		บ้านฝาย	36,990.19
		แสนตอ	47,891.02
	บ้านโคก	บ้านโคก	4,944.05
		ม่วงเจ็ดต้น	48,213.16
	พิชัย	ท่าสัก	11,629.40
		นายาง	47,801.43
		นาอิน	15,290.91
		ในเมือง	623.09
		บ้านดารา	21.68
	ปากท่า	บ้านเสี้ยว	13,014.97
		ปากท่า	40,142.30
		สองคอน	20,705.05
		สองห้อง	19,644.39
	เมืองอุตรดิตถ์	ขุนฝาง	14,105.46
		คิ่งตะเภา	2,629.85
		จ้วงาม	5,653.65
		ถ้ำฉลอง	890.92
		บ้านด่าน	1,289.32
		ป่าเช่า	4,935.67
		ผาจุก	47,952.07
		วังดิน	20,093.46
		แสนตอ	2,961.01
		หาดกรวด	13,122.71
		หาดจั่ว	15,271.04
รวม			2,830,906.05

ที่มาข้อมูล:

- ข้อมูลค่าดัชนีความแตกต่างของความชื้น (NDWI) ช่วง 5 ปี (พ.ศ.2559 - 2563): GISTDA
- Area-Based พื้นที่เสี่ยงภัยแล้ง ปี พ.ศ. 2560: สททช
- พื้นที่เสี่ยงภัยแล้ง ช่วง 10 ปี (พ.ศ. 2550 - 2559): ปภ

## พื้นที่เสี่ยงภัยแล้งปานกลาง เดือนมิถุนายน ในพื้นที่สำนักงานทรัพยากรน้ำภาค 9

จังหวัด	อำเภอ	ตำบล	พื้นที่เสี่ยงน้ำท่วม (ไร่)
น่าน	เชียงกลาง	พระพุทธบาท	291.74
	ท่าวังผา	จอมพระ	194.26
		ตาลชุม	59,268.49
		ท่าวังผา	13,440.62
		ป่าคา	5,516.43
		ผาตอ	31,188.24
		ผาทอง	8,023.12
		ริม	4,403.00
		ศรีภูมิ	4,414.13
		แสนทอง	7,252.19
	น่าน้อย	น่าน้อย	3,772.69
		น้ำตก	50,809.59
		บัวใหญ่	30,923.87
		ศรีสะเกษ	13,306.02
		สถาน	8.15
		สันทะ	27,743.88
	นาหมื่น	บ่อแก้ว	0.75
	ปัว	แงง	140.80
		เจดีย์ชัย	28,618.59
		ปัว	467.43
		อวน	48.34
	ภูเพียง	ทำน้าว	11,574.56
		นาปัง	10,141.45
		น้ำเกี๋ยน	27,267.25
		น้ำแก่น	39,362.50
		ฝายแก้ว	130,335.62
		ม่วงตึ๊ด	8,943.04
		เมืองจัง	53,958.14
	เมืองน่าน	กองควาย	12,161.52
		ไชยสถาน	29.28
		ตุ๊ใต้	24,098.85
		นาซาว	18,081.12
		ในเวียง	3,676.35
		บ่อ	30,707.92
		บ่อสวก	38,367.28
		ผาสิงห์	0.05
		เรือง	2.02
	แม่จริม	น้ำปาย	35,449.31

ที่มาข้อมูล:

- ข้อมูลค่าดัชนีความแตกต่างของความชื้น (NDWI) ช่วง 5 ปี (พ.ศ.2559 - 2563): GISTDA
- Area-Based พื้นที่เสี่ยงภัยแล้ง ปี พ.ศ. 2560: สททช
- พื้นที่เสี่ยงภัยแล้ง ช่วง 10 ปี (พ.ศ. 2550 - 2559): ปภ



## พื้นที่เสี่ยงภัยแล้งปานกลาง เดือนมิถุนายน ในพื้นที่สำนักงานทรัพยากรน้ำภาค 9

จังหวัด	อำเภอ	ตำบล	พื้นที่เสี่ยงน้ำท่วม (ไร่)
		น้ำพาง	110.29
		แม่จริม	24,197.30
		หนองแดง	28,415.28
		หมอมะเือง	16,483.99
	เวียงสา	กลางเวียง	18,735.81
		ซึ้ง	30,119.89
		จอมจันทร์	37,587.35
		ตาลชุม	19,267.66
		ทุ่งศรีทอง	53,507.12
		นาเกลือ	16,785.40
		น้ำปัว	21,629.06
		น้ำมวบ	58.53
		ปงสนุก	56,766.26
		แม่ชะนิง	168.61
		แม่สา	14,494.26
		แม่สาคร	67,858.64
		ยาบห้วยนา	4.41
		ล้าน	20,874.62
		ล้านนาหนองใหม่	10,902.32
		ไหล่น่าน	75,422.72
		อ่ายนาโหลย	36,548.88
	สองแคว	นาไร่หลวง	3.15
	สันติสุข	ดู่พงษ์	32,382.08
		ป่าแลวหลวง	65,846.88
		พงษ์	38,878.85
พิจิตร	ดงเจริญ	วังจั่ว	29,580.07
		วังจั่วใต้	4,020.02
		สำนักขุนเณร	6,317.05
		ห้วยพุก	11,043.70
		ห้วยร่วม	29,112.87
	ตะพานหิน	จั่วราย	960.13
		ดงตะขบ	12,480.74
		ทุ่งโพธิ์	6,305.90
		วังหลุม	31,412.77
		หนองพยอม	28,680.37
	ทับคล้อ	เขาเจ็ดลูก	64,374.85
		เขาทราย	78,690.89
		ทับคล้อ	31,417.68

ที่มาข้อมูล:

- ข้อมูลค่าดัชนีความแตกต่างของความชื้น (NDWI) ช่วง 5 ปี (พ.ศ.2559 - 2563): GISTDA
- Area-Based พื้นที่เสี่ยงภัยแล้ง ปี พ.ศ. 2560: สททช
- พื้นที่เสี่ยงภัยแล้ง ช่วง 10 ปี (พ.ศ. 2550 - 2559): ปภ

## พื้นที่เสี่ยงภัยแล้งปานกลาง เดือนมิถุนายน ในพื้นที่สำนักงานทรัพยากรน้ำภาค 9

จังหวัด	อำเภอ	ตำบล	พื้นที่เสี่ยงน้ำท่วม (ไร่)
		ท้ายทุ่ง	50,782.93
	บางมูลนาก	เนินมะกอก	746.32
		ภูมิ	7,536.47
		ลำประดา	11,214.04
		วังกรด	15,837.93
		วังตะกู	18,845.32
		วังสำโรง	20,963.68
		ห้วยเขน	2,677.21
	เมืองพิจิตร	บ้านปุง	6,453.31
		ปามะคาบ	6,098.39
		สายคำโห้	16,348.96
		ห้วยดง	12,194.75
	วังทรายพูน	วังทรายพูน	37,626.73
		หนองปล้อง	31,172.04
		หนองปลาไหล	23,149.74
		หนองพระ	49,957.83
	สากเหล็ก	คลองทราย	224.58
		ท่าเยียม	8,482.80
		วังทับไทร	6,454.82
		สากเหล็ก	36,434.59
		หนองหญ้าไทร	9,055.82
พิษณุโลก	ชาติตระการ	ท่าสะแก	23,039.48
		บ้านดง	49,658.30
	เนินมะปราง	เนินมะปราง	137.37
	บางกระทุ่ม	นครป่าหมาก	137.28
	บางระกำ	ปลักแรด	1.74
	เมืองพิษณุโลก	บ้านป่า	19,836.87
		สมอแข	803.39
	วัดโบสถ์	คันโฆ้ง	1,330.62
		บ้านยาง	198.43
แพร่	เด่นชัย	เด่นชัย	3,691.80
		ไทรย้อย	2,748.98
		ปงป่าหวาย	15,232.84
		แม่จั่วะ	8,005.92
	เมืองแพร่	กาญจนา	5,843.20
		ช่อแฮ	2,490.57
		ท่าข้าม	6,761.69
		ทุ่งกวาว	4,903.43

ที่มาข้อมูล:

- ข้อมูลค่าดัชนีความแตกต่างของความชื้น (NDWI) ช่วง 5 ปี (พ.ศ.2559 - 2563): GISTDA
- Area-Based พื้นที่เสี่ยงภัยแล้ง ปี พ.ศ. 2560: สททช
- พื้นที่เสี่ยงภัยแล้ง ช่วง 10 ปี (พ.ศ. 2550 - 2559): ปภ

## พื้นที่เสี่ยงภัยแล้งปานกลาง เดือนมิถุนายน ในพื้นที่สำนักงานทรัพยากรน้ำภาค 9

จังหวัด	อำเภอ	ตำบล	พื้นที่เสี่ยงน้ำท่วม (ไร่)
		ทุ่งไธ้ง	7,886.12
		นาจักร	7,240.96
		น้ำชำ	13,037.16
		ในเวียง	3,377.71
		บ้านถิ่น	12,511.89
		ป่าแดง	3,796.92
		ป่าแมต	19,870.54
		แม่คำมี	9,145.95
		แม่มยม	8,135.39
		แม่หล่าย	8,731.03
		ร่องฟอง	4,779.94
		วังธง	10,600.68
		วังหงส์	9,855.49
		สวนเขื่อน	3,911.16
		ห้วยม้า	19,124.63
		เหมืองหม้อ	7,212.80
	ร่องกวาง	ทุ่งศรี	10,567.09
		น้ำเลา	20,584.73
		บ้านเวียง	9,028.60
		ไผ่โทน	30,588.65
		แม่ทราย	15,355.90
		แม่ยางตาล	10,526.58
		แม่ยางร้อง	24,681.90
		แม่ยางฮ่อ	20,650.14
		ร่องกวาง	26,457.58
		ร่องเข็ม	16,935.67
		ห้วยโรง	5,772.95
	ลอง	ด้าผามอก	20,855.79
		ทุ่งแล้ง	47,825.65
		บ่อเหล็กลอง	48,520.68
		บ้านปิ่น	25,992.14
		ปากกาง	18,210.52
		แม่ปาน	15,022.07
		เวียงต้า	31,503.58
		ห้วยฮ่อ	23,496.11
		ห้วยทุ่ง	15,815.68
	วังชิ้น	นาพูน	6,399.69
		ป่าสัก	3,506.82

ที่มาข้อมูล:

- ข้อมูลค่าดัชนีความแตกต่างของความชื้น (NDWI) ช่วง 5 ปี (พ.ศ.2559 - 2563): GISTDA
- Area-Based พื้นที่เสี่ยงภัยแล้ง ปี พ.ศ. 2560: สททช
- พื้นที่เสี่ยงภัยแล้ง ช่วง 10 ปี (พ.ศ. 2550 - 2559): ปภ

พื้นที่เสี่ยงภัยแล้งปานกลาง เดือนมิถุนายน ในพื้นที่สำนักงานทรัพยากรน้ำภาค 9

จังหวัด	อำเภอ	ตำบล	พื้นที่เสี่ยงน้ำท่วม (ไร่)
		แม่เกืง	8,613.94
		แม่ป่าก	8,308.17
		แม่พุง	31,161.24
		วังชิ้น	42,336.33
	สอง	แดนชุมพล	9,040.40
		เตาปูน	39,029.42
		ทุ่งน้ำว	13,684.66
		บ้านกลาง	19,309.85
		บ้านหนูน	21,452.28
		สะเอียบ	41,726.27
		ห้วยหม้าย	48,221.49
		หัวเมือง	20,106.83
	สูงเม่น	ดอนมูล	5,267.01
		น้ำชำ	9,769.79
		บ้านกวาง	2,916.34
		บ้านกาศ	3,544.35
		บ้านปง	12,305.09
		บ้านเหล่า	7,084.43
		พระหลวง	4,280.84
		ร่องกาศ	11,590.44
		เวียงทอง	9,374.25
		สบสาย	7,023.25
		สูงเม่น	4,880.89
		หัวฝาย	7,602.63
	หนองม่วงไข่	ตำหนักธรรม	7,988.55
		ทุ่งแค้ว	10,932.39
		น้ำริด	8,159.84
		แม่คำมี	4,506.87
		วังหลวง	6,417.86
		หนองม่วงไข่	15,949.04
อุตรดิตถ์	ตรอน	วังแดง	20,388.97
	ท่าปลา	ท่าปลา	3,276.08
		นางพญา	669.12
		ผาเลือด	5,446.06
	น้ำปาด	เด่นเหล็ก	6,669.68
		ท่าแฝก	13,161.30
		น้ำไคร้	33,100.99
		น้ำไผ่	35,097.22

ที่มาข้อมูล:

- ข้อมูลค่าดัชนีความแตกต่างของความชื้น (NDWI) ช่วง 5 ปี (พ.ศ.2559 - 2563): GISTDA
- Area-Based พื้นที่เสี่ยงภัยแล้ง ปี พ.ศ. 2560: สททช
- พื้นที่เสี่ยงภัยแล้ง ช่วง 10 ปี (พ.ศ. 2550 - 2559): ปภ

## พื้นที่เสี่ยงภัยแล้งปานกลาง เดือนมิถุนายน ในพื้นที่สำนักงานทรัพยากรน้ำภาค 9

จังหวัด	อำเภอ	ตำบล	พื้นที่เสี่ยงน้ำท่วม (ไร่)
		บ้านฝาย	7,199.47
		แสนตอ	13,579.99
		ห้วยมุ่น	25,386.29
	พิชัย	คอรัม	2,297.16
		นาอิน	20,337.11
	เมืองอุตรดิตถ์	คู้งตะเภา	9,838.22
		บ้านด่าน	15,503.91
		ป่าเช่า	10,468.42
		แสนตอ	24,101.54
		หาดกรวด	15,583.73
รวม			3,574,722.00

ที่มาข้อมูล:

- ข้อมูลค่าดัชนีความแตกต่างของความชื้น (NDWI) ช่วง 5 ปี (พ.ศ.2559 - 2563): GISTDA
- Area-Based พื้นที่เสี่ยงภัยแล้ง ปี พ.ศ. 2560: สททช
- พื้นที่เสี่ยงภัยแล้ง ช่วง 10 ปี (พ.ศ. 2550 - 2559): ปภ

## พื้นที่เสี่ยงภัยแล้งมาก เดือนมิถุนายน ในพื้นที่สำนักงานทรัพยากรน้ำภาค 9

จังหวัด	อำเภอ	ตำบล	พื้นที่เสี่ยงน้ำท่วม (ไร่)
น่าน	ท่าวังผา	ตาลชุม	135.58
		น้ำตก	684.26
		บัวใหญ่	136.03
		สันทะ	34.02
	เมืองน่าน	กองควาย	135.80
		นาซาว	133.91
		น้ำปาย	407.59
		น้ำปัว	29.65
	สันติสุข	ตุงพงษ์	12.52
		ป่าแลวหลวง	258.71
		วังจี้ว	337.39
		วังจี้วใต้	27.44
พิจิตร	ดงเจริญ	สำนักขุนเณร	1,153.45
		ห้วยพุก	1,689.17
		ห้วยรวม	1,931.28
		จี้วราย	181.55
		ดงตะขบ	5,182.67
		ทุ่งโพธิ์	8,769.95
		วังหลุม	4,317.93
		หนองพยอม	2,348.02
	ทับคล้อ	เขาเจ็ดลูก	6,987.38
		เขาทราย	5,490.97
		ทับคล้อ	6,845.14
		ท้ายทุ่ง	9,650.40
	บางมูลนาก	เนินมะกอก	37.89
		ภูมิ	6,406.78
		ลำประดา	9,868.85
		วังกรด	4,885.33
		วังตะกู	8,520.74
		วังสำโรง	14,828.98
		ห้วยเขน	1,139.62
		ปามะคาบ	1,047.10
	วังทรายพูน	สายคำโห้	2,859.92
		วังทรายพูน	2,177.61
		หนองปล้อง	1,770.90
		หนองปลาไหล	8,290.18
	สากเหล็ก	หนองพระ	684.56
		สากเหล็ก	549.53

ที่มาข้อมูล:

- ข้อมูลค่าดัชนีความแตกต่างของความชื้น (NDWI) ช่วง 5 ปี (พ.ศ.2559 - 2563): GISTDA
- Area-Based พื้นที่เสี่ยงภัยแล้ง ปี พ.ศ. 2560: สททช
- พื้นที่เสี่ยงภัยแล้ง ช่วง 10 ปี (พ.ศ. 2550 - 2559): ปก

## พื้นที่เสี่ยงภัยแล้งมาก เดือนมิถุนายน ในพื้นที่สำนักงานทรัพยากรน้ำภาค 9

จังหวัด	อำเภอ	ตำบล	พื้นที่เสี่ยงน้ำท่วม (ไร่)
พิษณุโลก	ชาติตระการ	ชาติตระการ	8,951.29
		บ้านดง	93.98
		ป่าแดง	19,246.82
		สวนเมี่ยง	63,800.82
	นครไทย	นครไทย	12,584.59
		นาบัว	6,244.57
		เนินเพิ่ม	64,444.03
		บ่อโพธิ์	17,524.19
		บ้านพร้าว	19,454.62
		ยางโกลน	12,515.79
		หนองกะท้าว	118,765.70
	เนินมะปราง	ชมพู	27,679.96
		ไทรย้อย	42,029.19
		เนินมะปราง	11,804.71
		บ้านน้อยชุมซีเหล็ก	7,471.96
		บ้านมุง	5,563.25
		วังโพรง	43,873.76
		วังยาง	29,081.09
	บางกระทุ่ม	นครป่าหมาก	6,723.48
		เนินกุ่ม	29,080.74
		วัดตายม	25,103.66
	พรหมพิราม	ดงประคำ	33,028.37
		ทับยายเชียง	26,425.16
	เมืองพิษณุโลก	ดอนทอง	45,006.53
		บ้านป่า	28.60
	วังทอง	แก่งโสภา	15,809.63
		ชัยนาม	9,212.33
		ดินทอง	20,876.29
		ท่าหมื่นราม	41,147.60
		บ้านกลาง	134,528.85
		พันชาลี	10,191.05
		แม่ระกา	17,594.10
		วังทอง	3,975.98
		วังนกแอ่น	0.18
		หนองพระ	34,883.35
	วัดโบสถ์	คันไช้	83,676.32
		ท้อแท้	27.03
		ท่างาม	50,000.04

ที่มาข้อมูล:

- ข้อมูลค่าดัชนีความแตกต่างของความชื้น (NDWI) ช่วง 5 ปี (พ.ศ.2559 - 2563): GISTDA
- Area-Based พื้นที่เสี่ยงภัยแล้ง ปี พ.ศ. 2560: สททช
- พื้นที่เสี่ยงภัยแล้ง ช่วง 10 ปี (พ.ศ. 2550 - 2559): ปก

## พื้นที่เสี่ยงภัยแล้งมาก เดือนมิถุนายน ในพื้นที่สำนักงานทรัพยากรน้ำภาค 9

จังหวัด	อำเภอ	ตำบล	พื้นที่เสี่ยงน้ำท่วม (ไร่)
		บ้านยาง	81,512.23
		วัดโบสถ์	7,499.61
		หินลาด	42,166.64
แพร่	เด่นชัย	ปงป่าหวาย	144.36
		แม่จั่วะ	400.64
	เมืองแพร่	แม่คำมี	272.15
	ร้องกวาง	ทุ่งศรี	132.34
		น้ำเลา	131.28
		ไผ่โทน	408.07
		แม่อายร้อง	102.15
		แม่อายฮ่อ	33.83
		ร้องเข็ม	105.34
	วังชิ้น	วังชิ้น	4.09
	สอง	เตาปูน	61.72
		ห้วยหม้าย	271.94
	สูงเม่น	บ้านปง	136.21
		บ้านเหล่า	136.21
		พระหลวง	408.61
อุตรดิตถ์	ตรอน	น้ำอ่าง	33,661.70
		บ้านแก่ง	760.71
		วังแดง	553.30
		หาดสองแคว	579.25
	ทองแสนขัน	น้ำพี	57,496.01
		บ่อทอง	21,717.38
		ป่าคาย	64,794.37
	ท่าปลา	น้ำหมัน	4,905.24
		ผาเลือด	75,490.22
		ร่วมจิต	11,031.35
	น้ำปาด	เด่นเหล็ก	33,175.06
		บ้านฝาย	36,990.23
		แสนตอ	47,889.93
	บ้านโคก	บ้านโคก	4,944.03
		ม่วงเจ็ดต้น	48,213.25
	พิชัย	ท่าสัก	11,629.40
		นายนาง	47,801.41
		นาอิน	15,290.91
		ในเมือง	623.09
		บ้านดารา	21.68

ที่มาข้อมูล:

- ข้อมูลค่าดัชนีความแตกต่างของความชื้น (NDWI) ช่วง 5 ปี (พ.ศ.2559 - 2563): GISTDA
- Area-Based พื้นที่เสี่ยงภัยแล้ง ปี พ.ศ. 2560: สททช
- พื้นที่เสี่ยงภัยแล้ง ช่วง 10 ปี (พ.ศ. 2550 - 2559): ปภ



พื้นที่เสี่ยงภัยแล้งมาก เดือนมิถุนายน ในพื้นที่สำนักงานทรัพยากรน้ำภาค 9

จังหวัด	อำเภอ	ตำบล	พื้นที่เสี่ยงน้ำท่วม (ไร่)
	ปากท่า	บ้านเสี้ยว	13,014.97
		ปากท่า	40,142.29
		สองคอน	20,705.04
		สองห้อง	19,644.39
	เมืองอุตรดิตถ์	ขุนฝาง	14,105.53
		คั่งตะเภา	67.08
		จ้วงาม	5,653.66
		ถ้ำผาลอง	890.90
		บ้านด่าน	15.99
		ป่าเช่า	173.91
		ผาจุก	47,952.07
		วังดิน	20,093.50
		แสนตอ	122.17
		หาดกรวด	4,162.24
		หาดจิว	15,271.04
รวม			2,071,909.13

ที่มาข้อมูล:

- ข้อมูลค่าดัชนีความแตกต่างของความชื้น (NDWI) ช่วง 5 ปี (พ.ศ.2559 - 2563): GISTDA
- Area-Based พื้นที่เสี่ยงภัยแล้ง ปี พ.ศ. 2560: สททช
- พื้นที่เสี่ยงภัยแล้ง ช่วง 10 ปี (พ.ศ. 2550 - 2559): ปภ

## พื้นที่เสี่ยงภัยแล้งปานกลาง เดือนกรกฎาคม ในพื้นที่สำนักงานทรัพยากรน้ำภาค 9

จังหวัด	อำเภอ	ตำบล	พื้นที่เสี่ยงน้ำท่วม (ไร่)
น่าน	เชียงกลาง	พระพุทธบาท	291.74
	ท่าวังผา	จอมพระ	194.26
		ตาลชุม	59,404.07
		ท่าวังผา	13,440.62
		ป่าคา	5,516.43
		ผาตอ	31,188.24
		ผาทอง	8,023.12
		ริม	4,403.00
		ศรีภูมิ	4,414.13
		แสนทอง	7,252.19
	น่าน้อย	น่าน้อย	3,772.69
		น้ำตก	51,084.59
		บัวใหญ่	30,840.88
		ศรีสะเกษ	13,306.02
		สถาน	8.15
		สันทะ	27,777.90
	นาหมื่น	บ่อแก้ว	0.75
	ปัว	แงง	140.80
		เจดีย์ชัย	28,618.59
		ปัว	467.43
		อวน	48.34
	ภูเพียง	ทำน้าว	11,574.56
		นาปัง	10,141.45
		น้ำเกี๋ยน	27,267.25
		น้ำแก่น	39,362.50
		ฝายแก้ว	130,335.62
		ม่วงตีด	8,943.04
		เมืองจัง	53,958.14
	เมืองน่าน	กองควาย	12,297.32
		ไชยสถาน	29.28
		ตุไค้	24,098.85
		นาซาว	18,215.03
		ในเวียง	3,676.35
		บ่อ	30,707.92
		บ่อสวก	38,367.28
		ผาสิงห์	0.05
		เรือง	2.02
	แม่จริม	น้ำปาย	35,856.90

ที่มาข้อมูล:

- ข้อมูลค่าดัชนีความแตกต่างของความชื้น (NDWI) ช่วง 5 ปี (พ.ศ.2559 - 2563): GISTDA
- Area-Based พื้นที่เสี่ยงภัยแล้ง ปี พ.ศ. 2560: สททช
- พื้นที่เสี่ยงภัยแล้ง ช่วง 10 ปี (พ.ศ. 2550 - 2559): ปภ

## พื้นที่เสี่ยงภัยแล้งปานกลาง เดือนกรกฎาคม ในพื้นที่สำนักงานทรัพยากรน้ำภาค 9

จังหวัด	อำเภอ	ตำบล	พื้นที่เสี่ยงน้ำท่วม (ไร่)
		น้ำพาง	110.29
		แม่จริม	24,197.30
		หนองแดง	28,415.28
		หมอเมือง	16,483.99
	เวียงสา	กลางเวียง	18,735.81
		ซึ้ง	30,119.89
		จอมจันทร์	37,587.35
		ตาลชุม	19,267.66
		ทุ่งศรีทอง	53,507.12
		นาเกลือ	16,785.40
		น้ำปัว	21,658.71
		น้ำมวบ	58.53
		ปงสนุก	56,766.26
		แม่ชะนิง	168.61
		แม่สา	14,494.26
		แม่สาคร	67,858.64
		ยาบห้วยนา	4.41
		ล้าน	20,874.62
		ล้านนาหนองใหม่	10,902.32
		ไหล่น่าน	75,422.72
		อ่ายนาไลอย	36,548.88
	สองแคว	นาไร่หลวง	3.15
	สันติสุข	ดู่พงษ์	32,394.60
		ป่าแลวหลวง	66,105.59
		พงษ์	38,878.85
พิจิตร	ดงเจริญ	วังจั่ว	29,917.47
		วังจั่วใต้	4,047.45
		สำนักขุนเณร	7,470.50
		ห้วยพุก	12,732.87
		ห้วยร่วม	31,044.15
	ตะพานหิน	จั่วราย	1,141.68
		ดงตะขบ	17,663.41
		ทุ่งโพธิ์	15,075.85
		วังหลุม	35,730.69
		หนองพยอม	31,028.39
	ทับคล้อ	เขาเจ็ดลูก	70,674.48
		เขาทราย	84,181.85
		ทับคล้อ	38,262.82

ที่มาข้อมูล:

- ข้อมูลค่าดัชนีความแตกต่างของความชื้น (NDWI) ช่วง 5 ปี (พ.ศ.2559 - 2563): GISTDA
- Area-Based พื้นที่เสี่ยงภัยแล้ง ปี พ.ศ. 2560: สททช
- พื้นที่เสี่ยงภัยแล้ง ช่วง 10 ปี (พ.ศ. 2550 - 2559): ปก

## พื้นที่เสี่ยงภัยแล้งปานกลาง เดือนกรกฎาคม ในพื้นที่สำนักงานทรัพยากรน้ำภาค 9

จังหวัด	อำเภอ	ตำบล	พื้นที่เสี่ยงน้ำท่วม (ไร่)
		ท้ายทุ่ง	60,433.33
	บางมูลนาก	เนินมะกอก	784.21
		ภูมิ	13,943.25
		ลำประดา	21,082.89
		วังกรด	20,723.26
		วังตะกู	27,366.06
		วังสำโรง	35,654.94
		ห้วยเขน	3,816.84
	เมืองพิจิตร	บ้านปุง	6,453.31
		ปามะคาบ	7,145.48
		สายคำโห้	19,208.89
		ห้วยดง	12,194.75
	วังทรายพูน	วังทรายพูน	39,804.33
		หนองปล้อง	32,942.94
		หนองปลาไหล	31,439.92
		หนองพระ	50,642.40
	สากเหล็ก	คลองทราย	224.58
		ท่าเยียม	8,482.80
		วังทับไทร	6,454.82
		สากเหล็ก	36,984.12
		หนองหญ้าไทร	9,055.82
พิษณุโลก	ชาติตระการ	ท่าสะแก	23,039.48
		บ้านดง	49,752.28
	บางระกำ	ปลักแรด	1.74
	เมืองพิษณุโลก	บ้านป่า	19,812.22
		สมอแข	803.39
	วัดโบสถ์	คันไช้	821.43
แพร่	เด่นชัย	เด่นชัย	3,670.97
		ไทรย้อย	2,747.17
		ปางป่าหวาย	15,240.94
		แม่จั่วะ	8,406.40
	เมืองแพร่	กาญจนา	5,843.20
		ช่อแฮ	2,490.57
		ท่าข้าม	6,761.69
		ทุ่งกวาว	4,903.43
		ทุ่งไฉ้ง	7,886.12
		นาจักร	7,240.96
		น้ำชำ	13,037.16

ที่มาข้อมูล:

- ข้อมูลค่าดัชนีความแตกต่างของความชื้น (NDWI) ช่วง 5 ปี (พ.ศ.2559 - 2563): GISTDA
- Area-Based พื้นที่เสี่ยงภัยแล้ง ปี พ.ศ. 2560: สททช
- พื้นที่เสี่ยงภัยแล้ง ช่วง 10 ปี (พ.ศ. 2550 - 2559): ปภ

## พื้นที่เสี่ยงภัยแล้งปานกลาง เดือนกรกฎาคม ในพื้นที่สำนักงานทรัพยากรน้ำภาค 9

จังหวัด	อำเภอ	ตำบล	พื้นที่เสี่ยงน้ำท่วม (ไร่)
		ในเวียง	3,377.71
		บ้านถิ่น	12,511.89
		ป่าแดง	3,796.92
		ป่าเมต	19,870.54
		แม่คำมี	9,418.10
		แม่ยม	8,135.39
		แม่หล่าย	8,731.03
		ร่องฟอง	4,779.94
		วังธง	10,600.68
		วังหงส์	9,855.49
		สวนเขื่อน	3,911.16
		ห้วยม้า	19,124.63
		เหมืองหม้อ	7,212.80
	ร้องกวาง	ทุ่งศรี	10,699.43
		น้ำเลา	20,716.00
		บ้านเวียง	9,028.60
		ไผ่โพน	30,482.60
		แม่ทราย	15,225.86
		แม่ยางตาล	10,526.58
		แม่ยางร้อง	24,784.05
		แม่ยางฮ่อ	20,547.97
		ร้องกวาง	26,456.12
		ร้องเข้ม	17,041.01
		ห้วยโรง	5,765.37
	ลอง	ด้าผามอก	20,855.79
		ทุ่งแล้ง	47,825.65
		บ่อเหล็กลอง	48,520.68
		บ้านปิน	25,992.14
		ปากกาง	18,210.52
		แม่ปาน	15,022.07
		เวียงต้า	31,503.58
		ห้วยฮ้อ	23,361.45
		หัวทุ่ง	15,815.68
	วังชิ้น	นาพูน	6,399.69
		ป่าสัก	3,506.82
		แม่เก็จ	8,613.94
		แม่ป่าก	8,308.17
		แม่พุง	31,161.24

ที่มาข้อมูล:

- ข้อมูลค่าดัชนีความแตกต่างของความชื้น (NDWI) ช่วง 5 ปี (พ.ศ.2559 - 2563): GISTDA
- Area-Based พื้นที่เสี่ยงภัยแล้ง ปี พ.ศ. 2560: สททช
- พื้นที่เสี่ยงภัยแล้ง ช่วง 10 ปี (พ.ศ. 2550 - 2559): ปภ

พื้นที่เสี่ยงภัยแล้งปานกลาง เดือนกรกฎาคม ในพื้นที่สำนักงานทรัพยากรน้ำภาค 9

จังหวัด	อำเภอ	ตำบล	พื้นที่เสี่ยงน้ำท่วม (ไร่)
		วังชัน	42,340.42
	สอง	แดนชุมพล	9,040.40
		เตาปูน	39,091.14
		ทุ่งนาว	13,684.66
		บ้านกลาง	19,179.90
		บ้านหนุน	21,452.28
		สะเอียบ	41,726.27
		ห้วยหม้าย	48,493.43
		หัวเมือง	20,106.83
	สูงเม่น	ดอนมูล	5,267.01
		น้ำชำ	9,769.79
		บ้านกวาง	2,916.34
		บ้านกาศ	3,544.35
		บ้านปง	12,441.29
		บ้านเหล่า	7,220.64
		พระหลวง	4,689.45
		ร่องกาศ	11,590.44
		เวียงทอง	9,238.08
		สบสาย	7,023.25
		สูงเม่น	4,880.89
		หัวฝาย	7,466.55
	หนองม่วงไข่	คำหนักธรรม	7,988.55
		ทุ่งแก้ว	10,932.39
		น้ำริด	8,159.84
		แม่คำมี	4,506.87
		วังหลวง	6,417.86
		หนองม่วงไข่	15,949.04
อุตรดิตถ์	ตรอน	วังแดง	20,942.28
	ท่าปลา	ท่าปลา	1,119.39
		นางพญา	113.91
		ผาเลือด	327.57
	น้ำปาด	เด่นเหล็ก	5,583.58
		ท่าแฝก	3,076.40
		น้ำไคร้	34,767.48
		น้ำไผ่	53,793.92
		บ้านฝาย	8,513.03
		แสนตอ	11,813.62
		ห้วยมุ่น	26,910.00

ที่มาข้อมูล:

- ข้อมูลค่าดัชนีความแตกต่างของความชื้น (NDWI) ช่วง 5 ปี (พ.ศ.2559 - 2563): GISTDA
- Area-Based พื้นที่เสี่ยงภัยแล้ง ปี พ.ศ. 2560: สททช
- พื้นที่เสี่ยงภัยแล้ง ช่วง 10 ปี (พ.ศ. 2550 - 2559): ปภ

พื้นที่เสี่ยงภัยแล้งปานกลาง เดือนกรกฎาคม ในพื้นที่สำนักงานทรัพยากรน้ำภาค 9

จังหวัด	อำเภอ	ตำบล	พื้นที่เสี่ยงน้ำท่วม (ไร่)
	พิชัย	คอรัม	1,499.26
		นาอิน	9,446.87
	เมืองอุตรดิตถ์	คิ่งตะเภา	9,905.30
		บ้านด่าน	15,519.90
		ป่าเช่า	10,344.12
		แสนตอ	24,223.71
		หาดกรวด	19,596.63
รวม			3,688,959.64

ที่มาข้อมูล:

- ข้อมูลค่าดัชนีความแตกต่างของความชื้น (NDWI) ช่วง 5 ปี (พ.ศ.2559 - 2563): GISTDA
- Area-Based พื้นที่เสี่ยงภัยแล้ง ปี พ.ศ. 2560: สททช
- พื้นที่เสี่ยงภัยแล้ง ช่วง 10 ปี (พ.ศ. 2550 - 2559): ปภ

## พื้นที่เสี่ยงภัยแล้งมาก เดือนกรกฎาคม ในพื้นที่สำนักงานทรัพยากรน้ำภาค 9

จังหวัด	อำเภอ	ตำบล	พื้นที่เสี่ยงน้ำท่วม (ไร่)
น่าน	น่าน้อย	น้ำตก	409.26
		บัวใหญ่	219.02
พิจิตร	ทับคล้อ	เขาเจ็ดยอด	687.75
	บางมูลนาก	วังสำโรง	137.72
พิษณุโลก	ชาติตระการ	ชาติตระการ	8,951.29
		ป่าแดง	19,246.82
		สวนเมี่ยง	63,800.82
	นครไทย	นครไทย	12,584.59
		นาบัว	6,244.57
		เนินเพิ่ม	64,444.03
		บ่อโพธิ์	17,524.19
		บ้านพร้าว	19,454.62
		ยางโกลน	12,515.79
		หนองกะท้าว	118,765.70
	เนินมะปราง	ชมพู	27,679.96
		ไทรย้อย	42,029.19
		เนินมะปราง	11,804.71
		บ้านน้อยชุมซีเหล็ก	7,471.96
		บ้านมุง	5,563.25
		วังโพรง	43,873.76
		วังยาง	29,081.09
	บางกระทุ่ม	นครป่าหมาก	6,723.48
		เนินกุ่ม	29,080.74
		วัดตายม	25,103.66
	พรหมพิราม	ดงประคำ	33,028.37
		ห้วยเยี่ยง	26,425.16
	เมืองพิษณุโลก	ดอนทอง	45,006.53
		บ้านป่า	53.26
	วังทอง	แก่งโสภา	15,809.63
		ชัยนาม	9,212.33
		ดินทอง	20,876.29
		ท่าหมื่นราม	41,147.60
		บ้านกลาง	134,528.85
		พันชาลี	10,191.05
		แม่ระกา	17,594.10
		วังทอง	3,975.98
		วังนกแอ่น	0.18

ที่มาข้อมูล:

- ข้อมูลค่าดัชนีความแตกต่างของความชื้น (NDWI) ช่วง 5 ปี (พ.ศ.2559 - 2563): GISTDA
- Area-Based พื้นที่เสี่ยงภัยแล้ง ปี พ.ศ. 2560: สททช
- พื้นที่เสี่ยงภัยแล้ง ช่วง 10 ปี (พ.ศ. 2550 - 2559): ปภ



## พื้นที่เสี่ยงภัยแล้งมาก เดือนกรกฎาคม ในพื้นที่สำนักงานทรัพยากรน้ำภาค 9

จังหวัด	อำเภอ	ตำบล	พื้นที่เสี่ยงน้ำท่วม (ไร่)
		หนองพระ	34,883.35
	วัดโบสถ์	คันไช้	83,676.32
		ท้อแท้	27.03
		ท่างาม	50,000.04
		บ้านยาง	81,512.23
		วัดโบสถ์	7,499.61
		หินลาด	42,166.64
แพร่	เด่นชัย	เด่นชัย	20.83
		ไทรย้อย	1.80
		ปางาหวาย	136.26
		แม่จั่วะ	0.16
	ร้องกวาง	ไผ่โทน	514.12
		แม่ทราย	130.04
		แม่ยางฮ่อ	136.00
		ร้องกวาง	1.46
		ห้วยโรง	7.58
	ลอง	ห้วยอ้อ	134.66
	สอง	บ้านกลาง	129.95
	สูงเม่น	เวียงทอง	136.18
		หัวฝาย	136.09
อุตรดิตถ์	ตรอน	น้ำอ่าง	33,661.70
		บ้านแก่ง	760.71
		หาดสองแคว	579.25
	ทองแสนขัน	น้ำพี	57,496.01
		บ่อทอง	21,717.38
		ป่าคาย	64,794.37
	ท่าปลา	น้ำหมัน	4,905.24
		ผาเลือด	75,490.22
		ร่วมจิต	11,031.35
	น้ำปาด	เด่นเหล็ก	33,175.06
		บ้านฝาย	36,990.23
		แสนตอ	47,889.93
	บ้านโคก	บ้านโคก	4,944.03
		ม่วงเจ็ดต้น	48,213.25
	พิชัย	ท่าสัก	11,629.40
		นายาง	47,801.41
		นาอิน	15,290.91

ที่มาข้อมูล:

- ข้อมูลค่าดัชนีความแตกต่างของความชื้น (NDWI) ช่วง 5 ปี (พ.ศ.2559 - 2563): GISTDA
- Area-Based พื้นที่เสี่ยงภัยแล้ง ปี พ.ศ. 2560: สททช
- พื้นที่เสี่ยงภัยแล้ง ช่วง 10 ปี (พ.ศ. 2550 - 2559): ปภ

พื้นที่เสี่ยงภัยแล้งมาก เดือนกรกฎาคม ในพื้นที่สำนักงานทรัพยากรน้ำภาค 9

จังหวัด	อำเภอ	ตำบล	พื้นที่เสี่ยงน้ำท่วม (ไร่)
		ในเมือง	623.09
		บ้านดารา	21.68
	ปากท่า	บ้านเสี้ยว	13,014.97
		ปากท่า	40,142.29
		สองคอน	20,705.04
		สองห้อง	19,644.39
	เมืองอุตรดิตถ์	ขุนฝาง	14,105.53
		จี่งาม	5,653.66
		ถ้ำคลอง	890.90
		ป่าเช่า	298.21
		ผาจุก	47,952.07
		วังดิน	20,093.50
		หาดกรวด	149.34
		หาดจั่ว	15,271.04
รวม			1,947,433.83

ที่มาข้อมูล:

- ข้อมูลค่าดัชนีความแตกต่างของความชื้น (NDWI) ช่วง 5 ปี (พ.ศ.2559 - 2563): GISTDA
- Area-Based พื้นที่เสี่ยงภัยแล้ง ปี พ.ศ. 2560: สททช
- พื้นที่เสี่ยงภัยแล้ง ช่วง 10 ปี (พ.ศ. 2550 - 2559): ปภ

### ภาคผนวก 3

ความพร้อมด้านสถานีตรวจวัดสถานการณ์น้ำ

(สถานี Early Warning ไทรมมาตร กล้อง CCTV และสถานีอุตุ-อุทกวิทยา)

การตรวจสอบความพร้อมสถานีเตือนภัยน้ำหลาก - ดินถล่ม (Early Warning System) 2565

สำนักงานทรัพยากรน้ำภาค 9 จ.พิษณุโลก

วันที่สำรวจ 15 มีนาคม 2565

ลำดับ	สถานี	หมู่บ้าน	หมู่ที่	ตำบล	อำเภอ	จังหวัด	ศูนย์หลัก	ศูนย์สาขา	UTM (N)	UTM (E)	lat_y	long_x	ปีงบประมาณ	ประเภทสถานี	สภาพการใช้งาน	เบอร์โทรศัพท์	ประเภทบ้าน	ชื่อผู้	เบอร์ผู้	หมายเหตุ
1	STN0020	บ้านห้วยละบ้ายา	10	สะเมียน	เมืองปาน	น่าน	09	แม่น้ำปาน	2,091,530	675,778	18.908473	100.668999	2548	ปริมาณน้ำฝน	ใช้งานได้	054-649709	สถานีหลัก	นายอชัย พูลมา	085-6940239	ส่วนอุทกวิทยาที่ 2 แพร่
2	STN0032	บ้านห้วยละกร้า	8	บ้านปิน	ลอง	แพร่	08	แม่น้ำยม	2,002,431	590,858	18.108769	99.858765	2548	ปริมาณน้ำฝน	ใช้งานได้	054-649709	สถานีหลัก	นายสมศักดิ์ โงมา	089-5526946	ส่วนอุทกวิทยาที่ 2 แพร่
3	STN0033	บ้านนาถิ่น	5	บ่อเกลือเหนือ	บ่อเกลือ	น่าน	09	แม่น้ำปาน	2,136,117	728,413	19.305983	101.173793	2548	ปริมาณน้ำฝน	ใช้งานได้	054-649709	สถานีหลัก	นายแดง อุดเคน	083-3257137	ส่วนอุทกวิทยาที่ 2 แพร่
4	STN0040	บ้านบ่อห้วยไค้	9	บ่อเกลือเหนือ	บ่อเกลือ	น่าน	09	แม่น้ำปาน	2,132,241	728,845	19.270927	101.177438	2548	ปริมาณน้ำฝน	ใช้งานได้	054-649709	สถานีหลัก	นายประเสริฐ ชื่นหลวง	090-7567929	ส่วนอุทกวิทยาที่ 2 แพร่
5	STN0052	บ้านนาขุ่น	10	นาขุ่น	วังชิ้น	แพร่	08	แม่น้ำยม	1,971,778	580,869	17.832129	99.763168	2550	ปริมาณน้ำฝน	ใช้งานได้	054-649709	สถานีหลัก	นายสนา เล็กปาย	086-0854523	ส่วนอุทกวิทยาที่ 2 แพร่
6	STN0056	บ้านสนาบิน	2	หัวไถ่น	เฉลิมพระเกียรติ	น่าน	09	แม่น้ำปาน	2,166,287	711,684	19.580288	101.018023	2550	ปริมาณน้ำฝน	ใช้งานได้	054-649709	สถานีหลัก	นายสมิธ กันต์กรีกูล	061-2216995	ส่วนอุทกวิทยาที่ 2 แพร่
7	STN0068	บ้านสันติสุข	7	แม่พอง	ท่าวังผา	น่าน	09	แม่น้ำปาน	2,116,054	678,639	19.129766	100.698409	2548	ปริมาณน้ำฝน	ใช้งานได้	054-649709	สถานีหลัก	นายวิรัช ทยผล	064-8198518	ส่วนอุทกวิทยาที่ 2 แพร่
8	STN0069	บ้านน้ำไคร้	9	ยม	ท่าวังผา	น่าน	09	แม่น้ำปาน	2,108,664	703,040	19.060733	100.929539	2548	ปริมาณน้ำฝน	ใช้งานได้	054-649709	สถานีหลัก	นายณรงค์พันธ์ โหมชัย	081-6811103	ส่วนอุทกวิทยาที่ 2 แพร่
9	STN0072	บ้านน้ำฮอด	12	และ	ทุ่งช้าง	น่าน	09	แม่น้ำปาน	2,150,643	693,449	19.440843	100.842658	2548	ปริมาณน้ำฝน	ใช้งานได้	054-649709	สถานีหลัก	นายสมเกียรติ ทะเลฮอด	063-8350959, 091-7061412	ส่วนอุทกวิทยาที่ 2 แพร่
10	STN0076	บ้านสัวเหนือ	3	คงพญา	บ่อเกลือ	น่าน	09	แม่น้ำปาน	2,127,951	729,366	19.232123	101.181877	2548	ปริมาณน้ำฝน	ใช้งานได้	054-649709	สถานีหลัก	นายทองดี จันธิษุ	093-1562377	ส่วนอุทกวิทยาที่ 2 แพร่
11	STN0085	บ้านกอก	5	อวน	ปัว	น่าน	09	แม่น้ำปาน	2,103,532	703,610	19.014320	100.934413	2548	ปริมาณน้ำฝน	ใช้งานได้	054-649709	สถานีหลัก	นายเจริญ ธรรมดูล	089-4127745	ส่วนอุทกวิทยาที่ 2 แพร่
12	STN0086	บ้านสากกลาง	2	สาคด	ปัว	น่าน	09	แม่น้ำปาน	2,131,422	711,103	19.265467	101.008612	2548	ปริมาณน้ำฝน	ใช้งานได้	054-649709	สถานีหลัก	นายเจษฎา พหลพลชนะ	081-0302252	ส่วนอุทกวิทยาที่ 2 แพร่
13	STN0087	บ้านห้วยเหิน	4	ปัวหลวง	นาหมื่น	น่าน	09	แม่น้ำปาน	2,011,078	662,202	18.182714	100.533632	2548	ปริมาณน้ำฝน	ใช้งานได้	054-649709	สถานีหลัก	นางอุตรพร ตุ่นแก้ว	093-1648901	ส่วนอุทกวิทยาที่ 2 แพร่
14	STN0088	บ้านน้ำป่าน	7	ชนแดน	สองแคว	น่าน	09	แม่น้ำปาน	2,150,706	676,472	19.442989	100.681001	2548	ปริมาณน้ำฝน	ใช้งานได้	054-649709	สถานีหลัก	นายสุเมธ วิเศษปัญญา	097-9382915	ส่วนอุทกวิทยาที่ 2 แพร่
15	STN0089	บ้านวังใหม่	8	นาไร่หลวง	สองแคว	น่าน	09	แม่น้ำปาน	2,142,569	672,807	19.369801	100.645365	2548	ปริมาณน้ำฝน	ใช้งานได้	054-649709	สถานีหลัก	นายสหพงษ์ ปิณฑอนันต์	081-7964549	ส่วนอุทกวิทยาที่ 2 แพร่
16	STN0169	บ้านผาเวียง	3	ภูคา	ปัว	น่าน	09	แม่น้ำปาน	2,120,030	712,536	19.162422	101.020985	2548	ปริมาณน้ำฝน	ใช้งานได้	054-649709	สถานีหลัก	นายนิพนธ์ อินปา	092-4950787,063-9434516	ส่วนอุทกวิทยาที่ 2 แพร่
17	STN0174	บ้านพะยอมมูล	8	สอย	วังชิ้น	แพร่	08	แม่น้ำยม	1,964,649	546,669	17.768687	99.440271	2548	ปริมาณน้ำฝน	ใช้งานได้	054-649709	สถานีหลัก	นายฉวีวัฒน์ วิเศษยอม	089-9995159	ส่วนอุทกวิทยาที่ 2 แพร่
18	STN0175	บ้านแม่ฮอด	5	แม่พอง	วังชิ้น	แพร่	08	แม่น้ำยม	1,974,672	555,861	17.859065	99.527251	2548	ปริมาณน้ำฝน	ใช้งานได้	054-649709	สถานีหลัก	นายวิชัย ขาวดี	084-8082186	ส่วนอุทกวิทยาที่ 2 แพร่
19	STN0176	บ้านนาดอก	9	ห้อมเส	เมืองแพร่	แพร่	08	แม่น้ำยม	1,990,335	632,466	17.997311	100.251201	2548	ปริมาณน้ำฝน	ใช้งานได้	054-649709	สถานีหลัก	นายสันติ สุภวาศ์	064-824-2084	ส่วนอุทกวิทยาที่ 2 แพร่
20	STN0177	บ้านปากกล้วย	7	ป่าแดง	เมืองแพร่	แพร่	08	แม่น้ำยม	1,995,266	639,503	18.041428	100.317987	2548	ปริมาณน้ำฝน	ใช้งานได้	054-649709	สถานีหลัก	นายทองจันทร์ มะโรส	061-1280742	ส่วนอุทกวิทยาที่ 2 แพร่
21	STN0181	บ้านป่าชาย	1	ภูคา	ปัว	น่าน	09	แม่น้ำปาน	2,116,768	710,021	19.133221	100.996726	2548	ปริมาณน้ำฝน	ใช้งานได้	054-649709	สถานีหลัก	นายวัชรินทร์ พันเสน	095-3172039, 088-5477734	ส่วนอุทกวิทยาที่ 2 แพร่
22	STN0184	บ้านวังออก	4	น้ำตก	นาอ้อย	น่าน	09	แม่น้ำปาน	2,035,247	669,766	18.400492	100.607142	2548	ปริมาณน้ำฝน	ใช้งานได้	054-649709	สถานีหลัก	นายสุวิทย์ โทนาหาร	097-9913301	ส่วนอุทกวิทยาที่ 2 แพร่
23	STN0185	บ้านน้ำคืด	14	เปือ	เชียงกลาง	น่าน	09	แม่น้ำปาน	2,138,719	692,652	19.333216	100.833861	2548	ปริมาณน้ำฝน	ใช้งานได้	054-649709	สถานีหลัก	นายประสิทธิ์ โจ่ง	065-0094801	ส่วนอุทกวิทยาที่ 2 แพร่
24	STN0239	บ้านห้วยฮู	9	ตาขุ่น	ท่าวังผา	น่าน	09	แม่น้ำปาน	2,104,534	684,263	19.025203	100.750767	2552	ปริมาณน้ำฝน	ใช้งานได้	054-649709	สถานีหลัก	นายสมาน เชื้อแก้ว	063-1080053	ส่วนอุทกวิทยาที่ 2 แพร่
25	STN0240	บ้านท่าทางหลวง	2	ภูฟ้า	บ่อเกลือ	น่าน	09	แม่น้ำปาน	2,105,004	732,126	19.024581	101.205367	2552	ปริมาณน้ำฝน	ใช้งานได้	054-649709	สถานีหลัก	นายอนันท์ชัย อินแสง	088-4019310	ส่วนอุทกวิทยาที่ 2 แพร่
26	STN0241	บ้านสนาง	4	ภูฟ้า	บ่อเกลือ	น่าน	09	แม่น้ำปาน	2,212,379	731,613	19.994284	101.213660	2552	ระดับน้ำและปริมาณน้ำฝน	ใช้งานได้	054-649709	สถานีหลัก	นายสุวิรัตน์ จันทร์หา	083-9917149	ส่วนอุทกวิทยาที่ 2 แพร่
27	STN0261	บ้านห้วยอ้อยพัฒนา	13	บ้านเวียง	ร้องกวาง	แพร่	08	แม่น้ำยม	2,013,289	650,861	18.203518	100.426590	2552	ปริมาณน้ำฝน	ใช้งานได้	054-649709	สถานีหลัก	นางเพ็ญฟ้า อ้วนสะอาด	063-2647685	ส่วนอุทกวิทยาที่ 2 แพร่
28	STN0262	บ้านโคกปาดิน	4	แม่ป่าน	ลอง	แพร่	08	แม่น้ำยม	1,989,547	591,688	17.992294	99.866039	2552	ปริมาณน้ำฝน	ใช้งานได้	054-649709	สถานีหลัก	นายปานวิทย์ แสงแก้ว	081-9930708	ส่วนอุทกวิทยาที่ 2 แพร่
29	STN0333	บ้านปางคาะ	11	โพธิ์ฮ้อย	เด่นชัย	แพร่	08	แม่น้ำยม	1,985,121	601,863	17.951841	99.961921	2552	ปริมาณน้ำฝน	ใช้งานได้	054-649709	สถานีหลัก	นายช่วย ก็กไม้	088-2024959	ส่วนอุทกวิทยาที่ 2 แพร่
30	STN0334	บ้านแม่ข่ม	5	บ่อเหล็กทอง	ลอง	แพร่	08	แม่น้ำยม	1,992,187	575,323	18.016783	99.711569	2552	ปริมาณน้ำฝน	ใช้งานได้	054-649709	สถานีหลัก	นายบุญยัง ชันฆา	093-5431995	ส่วนอุทกวิทยาที่ 2 แพร่
31	STN0335	บ้านทุ่งกุก	7	หัวไร่	เด่นชัย	แพร่	08	แม่น้ำยม	1,977,919	610,168	17.886351	100.039959	2552	ปริมาณน้ำฝน	ใช้งานได้	054-649709	สถานีหลัก	นายเทพ พงษ์เมือง	081-7839605	ส่วนอุทกวิทยาที่ 2 แพร่
32	STN0336	บ้านหัวไถ่น	1	หัวไถ่น	เฉลิมพระเกียรติ	น่าน	09	แม่น้ำปาน	2,166,188	716,818	19.578843	101.066930	2552	ปริมาณน้ำฝน	ใช้งานได้	054-649709	สถานีหลัก	นายโท เพชรปัญญา	089-8355708	ส่วนอุทกวิทยาที่ 2 แพร่
33	STN0337	บ้านแม่ฮ้อย	5	พญาแก้ว	เชียงกลาง	น่าน	09	แม่น้ำปาน	2,132,831	705,096	19.278808	100.951633	2552	ปริมาณน้ำฝน	ใช้งานได้	054-649709	สถานีหลัก	นายสุภาพงษ์ พลนภัย	089-8688491	ส่วนอุทกวิทยาที่ 2 แพร่
34	STN0338	บ้านปอน	6	ปอน	ทุ่งช้าง	น่าน	09	แม่น้ำปาน	2,159,357	702,256	19.518682	100.927441	2552	ระดับน้ำและปริมาณน้ำฝน	ใช้งานได้	054-649709	สถานีหลัก	นายกรวัฒน์ จันธิษะ	081-3872929	ส่วนอุทกวิทยาที่ 2 แพร่
35	STN0339	บ้านฮอนเหนือ	5	ฮอบ	ทุ่งช้าง	น่าน	09	แม่น้ำปาน	2,155,571	699,129	19.484797	100.897251	2552	ปริมาณน้ำฝน	ใช้งานได้	054-649709	สถานีหลัก	นายบุญเล็ก เพชรจินดา	087-1786161	ส่วนอุทกวิทยาที่ 2 แพร่
36	STN0340	บ้านน้ำทิ	3	ทุ่งช้าง	น่าน	09	แม่น้ำปาน	2,145,415	692,304	19.393735	100.831224	2552	ปริมาณน้ำฝน	ใช้งานได้	054-649709	สถานีหลัก	นายวิรัช วงศ์พุทธคำ	099-7097910, 063-7395722	ส่วนอุทกวิทยาที่ 2 แพร่	
37	STN0341	บ้านขุนตาน	3	สันตะ	นาอ้อย	น่าน	09	แม่น้ำปาน	2,022,345	657,434	18.284871	100.489427	2552	ปริมาณน้ำฝน	ใช้งานได้	054-649709	สถานีหลัก	นายเล้ง แสงแก้ว	083-1566504	ส่วนอุทกวิทยาที่ 2 แพร่
38	STN0342	บ้านนาหลัก	3	ฮอด	สองแคว	น่าน	09	แม่น้ำปาน	2,143,832	668,324	19.381588	100.602806	2552	ปริมาณน้ำฝน	ใช้งานได้	054-649709	สถานีหลัก	นายสุวิทย์ สันติค	081-7062167	ส่วนอุทกวิทยาที่ 2 แพร่
39	STN0343	บ้านน้ำทิได้	5	ผาทอง	ท่าวังผา	น่าน	09	แม่น้ำปาน	2,126,093	672,863	19.220957	100.644410	2552	ปริมาณน้ำฝน	ใช้งานได้	054-649709	สถานีหลัก	นายนิดา คั่นลุ่น	081-1653018	ส่วนอุทกวิทยาที่ 2 แพร่
40	STN0345	บ้านแม่จอก	5	แม่ป้าก	วังชิ้น	แพร่	08	แม่น้ำยม	1,987,545	566,824	17.975107	99.631134	2552	ปริมาณน้ำฝน	ใช้งานได้	054-649709	สถานีหลัก	นายพยุ่ง จังดี	085-2701349	ส่วนอุทกวิทยาที่ 2 แพร่
41	STN0348	บ้านบ่อหลวง	1	บ่อเกลือใต้	บ่อเกลือ	น่าน	09	แม่น้ำปาน	2,118,494	726,520	19.147039	101.153710	2552	ปริมาณน้ำฝน	ใช้งานได้	054-649709	สถานีหลัก	นายสโรจน์ อุบจักษ์	097-9204029	ส่วนอุทกวิทยาที่ 2 แพร่
42	STN0349	บ้านห้วยคึม	3	บ้านตี	บ้านหลวง	น่าน	08	แม่น้ำยม	2,087,281	654,374	18.871801	100.465488	2552	ปริมาณน้ำฝน	ใช้งานได้	054-649709	สถานีหลัก	นายประสพแก้ว วงศ์วาศน์	064-5026949	ส่วนอุทกวิทยาที่ 2 แพร่
43	STN0350	บ้านหัวบัว	3	พระธาตุ	เชียงกลาง	น่าน	09	แม่น้ำปาน	2,138,222	700,394	19.327970	100.907479	2552	ปริมาณน้ำฝน	ใช้งานได้	054-649709	สถานีหลัก	นายประเสริฐ จิตตรง	086-1177601	ส่วนอุทกวิทยาที่ 2 แพร่
44	STN0351	บ้านปางแก	7	ทุ่งช้าง	ทุ่งช้าง	น่าน	09	แม่น้ำปาน	2,144,610	707,714	19.384928	100.977816	2552	ปริมาณน้ำฝน	ใช้งานได้	054-649709	สถานีหลัก	นายทรงยศ แซ่ตัว	085-6443149	ส่วนอุทกวิทยาที่ 2 แพร่
45	STN0352	บ้านนาขุ่น 3	7	ผาตอ	ท่าวังผา	น่าน	09	แม่น้ำปาน	2,116,818	688,074	19.135817	100.788158	2552	ระดับน้ำและปริมาณน้ำฝน	ใช้งานได้	054-649709	สถานีหลัก	นายวิศว์ศักดิ์ ยวงคำ	098-6546652	ส่วนอุทกวิทยาที่ 2 แพร่

การตรวจสอบความพร้อมสถานีเตือนภัยน้ำหลาก - ดินถล่ม (Early Warning System) 2565

สำนักงานทรัพยากรน้ำภาค 9 จ.พิษณุโลก

วันที่สำรวจ 15 มีนาคม 2565

ลำดับ	สถานี	หมู่บ้าน	หมู่ที่	ตำบล	อำเภอ	จังหวัด	ศูนย์หลัก	ศูนย์สาขา	UTM (N)	UTM (E)	lat_y	long_x	ปีงบประมาณ	ประเภทสถานี	สภาพการใช้งาน	เบอร์โทรศัพท์	ประเภทบ้าน	ชื่อผู้	เบอร์ผู้	หมายเหตุ
46	STN0353	บ้านนาผา	2	จอมพระ	ท่าวังผา	น่าน	09	แม่น้ำน่าน	2,110,097	696,353	19.074328	100.866162	2552	ระดับน้ำและปริมาณน้ำฝน	ใช้งานได้	054-649709	สถานีหลัก	นายจำเนียร สุทธิแสน	087-1909162	ส่วนอุทกวิทยาที่ 2 แพร่
47	STN0354	บ้านโพนศรี	8	บ้านฟ้า	บ้านหลวง	น่าน	08	แม่น้ำยม	2,077,346	653,423	18.782111	100.455693	2552	ปริมาณน้ำฝน	ใช้งานได้	054-649709	สถานีหลัก	นางพิมพ์ อุบลรัมย์	065-4509134	ส่วนอุทกวิทยาที่ 2 แพร่
48	STN0374	บ้านหนองปลา	10	พระธาตุ	เชียงกลาง	น่าน	09	แม่น้ำน่าน	2,139,506	705,138	19.339093	100.952750	2548	ปริมาณน้ำฝน	ใช้งานได้	054-649709	สถานีหลัก	นายสกล สุดา	098-7858464	ส่วนอุทกวิทยาที่ 2 แพร่
49	STN0375	บ้านดอยฟ้าห่ม	7	ภูคา	ปัว	น่าน	09	แม่น้ำน่าน	2,126,611	716,938	19.221394	101.063564	2548	ปริมาณน้ำฝน	ใช้งานได้	054-649709	สถานีหลัก	นายสมพงษ์ กันยะ	093-8693917	ส่วนอุทกวิทยาที่ 2 แพร่
50	STN0376	บ้านห้วยไฟ	4	แม่จริม	เวียงสา	น่าน	09	แม่น้ำน่าน	2,075,054	662,442	18.760711	100.541053	2548	ปริมาณน้ำฝน	ใช้งานได้	054-649709	สถานีหลัก	นายสมบูรณ์ แซ่เฒ่า	095-1943929	ส่วนอุทกวิทยาที่ 2 แพร่
51	STN0377	บ้านยมนาเดิม	2	แม่จริม	เวียงสา	น่าน	09	แม่น้ำน่าน	2,065,709	663,818	18.676181	100.553337	2548	ปริมาณน้ำฝน	ใช้งานได้	054-649709	สถานีหลัก	นายทองชนุ กศา	096-0749257,096-0443114	ส่วนอุทกวิทยาที่ 2 แพร่
52	STN0378	บ้านนาฮากาน	2	ยาบพื้งนา	เวียงสา	น่าน	09	แม่น้ำน่าน	2,064,448	656,165	18.665371	100.480688	2548	ปริมาณน้ำฝน	ใช้งานได้	054-649709	สถานีหลัก	นายธีรพันธ์ ปิ่นจา	082-6350882	ส่วนอุทกวิทยาที่ 2 แพร่
53	STN0446	บ้านตาแนว	4	เจียง	เมืองน่าน	น่าน	09	แม่น้ำน่าน	2,078,093	674,350	18.787207	100.654262	2553	ปริมาณน้ำฝน	ใช้งานได้	054-649709	สถานีหลัก	นายศรีเดช มะโนวรรณ	093-0952379	ส่วนอุทกวิทยาที่ 2 แพร่
54	STN0447	บ้านปางเป็ย	6	สระเนียน	เมืองน่าน	น่าน	09	แม่น้ำน่าน	2,085,859	663,222	18.858274	100.549344	2553	ปริมาณน้ำฝน	ใช้งานได้	054-649709	สถานีหลัก	นายวิรัตน์ แซ่ว่าง	097-0704479	ส่วนอุทกวิทยาที่ 2 แพร่
55	STN0448	บ้านสันนาเคียน	4	เวียงสา	ท้อปนา	น่าน	09	แม่น้ำน่าน	2,046,048	705,368	18.494911	100.945150	2553	ระดับน้ำและปริมาณน้ำฝน	ใช้งานได้	054-649709	สถานีหลัก	นางบรรเลง กันยะวิชัย	093-7389332	ส่วนอุทกวิทยาที่ 2 แพร่
56	STN0540	บ้านเปือยชื่อ	4	ขุนน่าน	เฉลิมพระเกียรติ	น่าน	09	แม่น้ำน่าน	2,144,540	729,695	19.381900	101.186999	2553	ปริมาณน้ำฝน	ใช้งานได้	054-649709	สถานีหลัก	นายธิดา อุ่นดี	097-9913402	ส่วนอุทกวิทยาที่ 2 แพร่
57	STN0541	บ้านห้วยฝักกล้วย	8	อวน	ปัว	น่าน	09	แม่น้ำน่าน	2,100,886	717,408	18.989004	101.065146	2553	ปริมาณน้ำฝน	ใช้งานได้	054-649709	สถานีหลัก	นายกิจ พิฆาวา	093-0426145	ส่วนอุทกวิทยาที่ 2 แพร่
58	STN0542	บ้านก้อ	3	แม่จริม	แม่จริม	น่าน	09	แม่น้ำน่าน	2,079,145	713,956	18.793000	101.030002	2553	ปริมาณน้ำฝน	ใช้งานได้	054-649709	สถานีหลัก	นายอาจ ก้อนะ	099-1371357	ส่วนอุทกวิทยาที่ 2 แพร่
59	STN0543	บ้านนาหลวง	4	สระเย็บ	สอง	แพร่	08	แม่น้ำยม	2,072,788	638,022	18.742005	100.309278	2553	ปริมาณน้ำฝน	ใช้งานได้	054-649709	สถานีหลัก	นายจิรพันธ์ แก้วภูษา	083-3207474	ส่วนอุทกวิทยาที่ 2 แพร่
60	STN0544	บ้านไผ่โพน	2	ไผ่โพน	ร้องกวาง	แพร่	08	แม่น้ำยม	2,033,602	651,707	18.386997	100.436100	2553	ระดับน้ำและปริมาณน้ำฝน	ใช้งานได้	054-649709	สถานีหลัก	นายไธย อินทร์เสาร์	061-2706198	ส่วนอุทกวิทยาที่ 2 แพร่
61	STN0545	บ้านบ่อแก้ว	10	โพธิ์ชัย	คำชะอี	แพร่	08	แม่น้ำยม	1,980,899	594,976	17.913996	99.896699	2553	ปริมาณน้ำฝน	ใช้งานได้	054-649709	สถานีหลัก	นายวัน แสนสมบัติ	089-434-4529	ส่วนอุทกวิทยาที่ 2 แพร่
62	STN0546	บ้านป่าลา	3	สระเย็บ	สอง	แพร่	08	แม่น้ำยม	2,061,082	630,704	18.636704	100.239103	2553	ปริมาณน้ำฝน	ใช้งานได้	054-649709	สถานีหลัก	นายชุมพร จันทร์มีน	093-1350657	ส่วนอุทกวิทยาที่ 2 แพร่
63	STN0712	บ้านกึ่งจันทร์	10	ขุนน่าน	เฉลิมพระเกียรติ	น่าน	09	แม่น้ำน่าน	2,162,591	725,210	19.545422	101.146466	2554	ปริมาณน้ำฝน	ใช้งานได้	054-649709	สถานีหลัก	นายสกล หอมดอก	095-4674763	ส่วนอุทกวิทยาที่ 2 แพร่
64	STN0713	บ้านน้ำทิพย์นา	12	ขุนน่าน	เฉลิมพระเกียรติ	น่าน	09	แม่น้ำน่าน	2,159,643	733,338	19.517866	101.223520	2554	ปริมาณน้ำฝน	ใช้งานได้	054-649709	สถานีหลัก	นายบุญชู ธิธรรม	064-9011521	ส่วนอุทกวิทยาที่ 2 แพร่
65	STN0714	บ้านน้ำพัน	9	นาไร่หลวง	สองแคว	น่าน	09	แม่น้ำน่าน	2,134,196	677,169	19.293784	100.686108	2554	ปริมาณน้ำฝน	ใช้งานได้	054-649709	สถานีหลัก	นายภาสกร แซ่จำว	081-0266866	ส่วนอุทกวิทยาที่ 2 แพร่
66	STN0715	บ้านกึ่งเวียงแค	1	นาไร่หลวง	สองแคว	น่าน	09	แม่น้ำน่าน	2,135,978	684,010	19.309268	100.751362	2554	ปริมาณน้ำฝน	ใช้งานได้	054-649709	สถานีหลัก	นายบุญส่ง แซ่ท้าว	082-1882296	ส่วนอุทกวิทยาที่ 2 แพร่
67	STN0716	บ้านพันนา	4	บ้านใหญ่	น่าน	น่าน	09	แม่น้ำน่าน	2,028,324	665,599	18.338272	100.567140	2554	ปริมาณน้ำฝน	ใช้งานได้	054-649709	สถานีหลัก	นายพยนต์ ปาสน	081-1646178	ส่วนอุทกวิทยาที่ 2 แพร่
68	STN0717	บ้านหนองใหม่	4	พ่วง	สันติสุข	น่าน	09	แม่น้ำน่าน	2,088,162	709,440	18.874903	100.988133	2554	ปริมาณน้ำฝน	ใช้งานได้	054-649709	สถานีหลัก	คุณอินสน แสงไชย	064-0282362	ส่วนอุทกวิทยาที่ 2 แพร่
69	STN0718	บ้านห้วยนา	9	พ่วง	สันติสุข	น่าน	09	แม่น้ำน่าน	2,092,731	697,415	18.917362	100.874492	2554	ปริมาณน้ำฝน	ใช้งานได้	054-649709	สถานีหลัก	นายสุพิชัย วุฒิ	061-3465853	ส่วนอุทกวิทยาที่ 2 แพร่
70	STN0719	บ้านกึ่งวง	6	คูพ่วง	สันติสุข	น่าน	09	แม่น้ำน่าน	2,092,731	697,415	18.917362	100.874492	2554	ปริมาณน้ำฝน	ใช้งานได้	054-649709	สถานีหลัก	นายออล สุธรรม	064-4915009, 082-637304	ส่วนอุทกวิทยาที่ 2 แพร่
71	STN0795	บ้านห้วยน้ำอุ่น	11	อ้ายนาโหล	เวียงสา	น่าน	09	แม่น้ำน่าน	2,046,915	660,789	18.506615	100.523107	2554	ปริมาณน้ำฝน	ใช้งานได้	054-649709	สถานีหลัก	นายสมิทธ ยาวีระ	090-4712784	ส่วนอุทกวิทยาที่ 2 แพร่
72	STN0796	บ้านสัน	8	สันตะ	น่าน	น่าน	09	แม่น้ำน่าน	2,022,066	665,472	18.281740	100.565426	2554	ปริมาณน้ำฝน	ใช้งานได้	054-649709	สถานีหลัก	นายเจริญ ธารวัลย์	081-1804982	ส่วนอุทกวิทยาที่ 2 แพร่
73	STN0797	บ้านน้ำป่า	1	น้ำป่า	แม่จริม	น่าน	09	แม่น้ำน่าน	2,064,623	707,320	18.662504	100.965552	2554	ปริมาณน้ำฝน	ใช้งานได้	054-649709	สถานีหลัก	นายสิทธิ์ทอง อุทธะราช	081-1799942	ส่วนอุทกวิทยาที่ 2 แพร่
74	STN0832	บ้านแม่จอก	4	หัวทุ่ง	สอง	แพร่	08	แม่น้ำยม	1,999,230	582,010	18.080193	99.775015	2554	ปริมาณน้ำฝน	ใช้งานได้	054-649709	สถานีหลัก	นายสุพิชสิทธิ์ แว่นแก้ว	098-7727286	ส่วนอุทกวิทยาที่ 2 แพร่
75	STN0846	บ้านสองแคว	5	นาไร่หลวง	สองแคว	น่าน	09	แม่น้ำน่าน	2,141,178	679,238	19.356672	100.706447	2554	ระดับน้ำและปริมาณน้ำฝน	ใช้งานได้	054-649709	สถานีหลัก	นายณรงค์ อุทธิยา	080-6767963	ส่วนอุทกวิทยาที่ 2 แพร่
76	STN0847	บ้านดอยสอยนา1	12	สอยนา	ปัว	น่าน	09	แม่น้ำน่าน	2,124,995	703,554	19.208191	100.936136	2554	ระดับน้ำและปริมาณน้ำฝน	ใช้งานได้	054-649709	สถานีหลัก	นายยศ ไขวรงค์	098-0012677	ส่วนอุทกวิทยาที่ 2 แพร่
77	STN0848	บ้านป่ากล้วย	8	สอยนา	น่าน	น่าน	09	แม่น้ำน่าน	2,016,382	678,274	18.229357	100.686007	2554	ระดับน้ำและปริมาณน้ำฝน	ใช้งานได้	054-649709	สถานีหลัก	นายอดิศักดิ์ คำดี	089-9521183	ส่วนอุทกวิทยาที่ 2 แพร่
78	STN0849	บ้านแสนทอง	10	ทด.เวียงต้า	สอง	แพร่	08	แม่น้ำยม	2,023,734	608,393	18.300474	100.025609	2554	ระดับน้ำและปริมาณน้ำฝน	ใช้งานได้	054-649709	สถานีหลัก	นายสกล คำแห่ง	092-2854397	ส่วนอุทกวิทยาที่ 2 แพร่
79	STN0894	บ้านป่าลา	3	จอมจันทร์	เวียงสา	น่าน	09	แม่น้ำน่าน	2,061,878	697,189	18.638687	100.869268	2555	ปริมาณน้ำฝน	ใช้งานได้	054-649709	สถานีหลัก	นายสมชาย อภิวัน	099-6873766	ส่วนอุทกวิทยาที่ 2 แพร่
80	STN0895	บ้านวังน้ำเย็น	5	เมืองลี	นาหมื่น	น่าน	09	แม่น้ำน่าน	2,014,626	658,362	18.215058	100.497608	2555	ปริมาณน้ำฝน	ใช้งานได้	054-649709	สถานีหลัก	นายสารัญ ภาลี	080-8479683	ส่วนอุทกวิทยาที่ 2 แพร่
81	STN0896	บ้านท่าอ้อ	2	แมง	ปัว	น่าน	09	แม่น้ำน่าน	2,122,335	695,139	19.184991	100.855860	2555	ปริมาณน้ำฝน	ใช้งานได้	054-649709	สถานีหลัก	นายสวัสดิ์ สมภูติ	098-7462204	ส่วนอุทกวิทยาที่ 2 แพร่
82	STN0897	บ้านห้วยบุ่ง	9	สระเนียน	เมืองน่าน	น่าน	09	แม่น้ำน่าน	2,089,719	677,307	18.891981	100.683353	2555	ปริมาณน้ำฝน	ใช้งานได้	054-649709	สถานีหลัก	นายระพีพงษ์ อินศิริ	080-1312967,064-3479402	ส่วนอุทกวิทยาที่ 2 แพร่
83	STN0898	บ้านป่าลา	3	ผาทอง	ท่าวังผา	น่าน	09	แม่น้ำน่าน	2,127,296	684,190	19.230826	100.752241	2554	ปริมาณน้ำฝน	ใช้งานได้	054-649709	สถานีหลัก	นายสมชาย โจ้ตัน	082-8978415	ส่วนอุทกวิทยาที่ 2 แพร่
84	STN0905	บ้านห้วยบุ่ง	13	แม่พุง	วังชิ้น	แพร่	08	แม่น้ำยม	1,980,730	558,370	17.913754	99.551101	2555	ปริมาณน้ำฝน	ใช้งานได้	054-649709	สถานีหลัก	นายประวิทย์ วิตติณ	084-4818514	ส่วนอุทกวิทยาที่ 2 แพร่
85	STN0906	บ้านผาคอ	6	บ้านปิน	สอง	แพร่	08	แม่น้ำยม	2,016,152	592,790	18.232689	99.877644	2555	ปริมาณน้ำฝน	ใช้งานได้	054-649709	สถานีหลัก	นายอำพร ปัญญาโว	090-7567424	ส่วนอุทกวิทยาที่ 2 แพร่
86	STN0907	บ้านสันติสุข	9	เวียงต้า	สอง	แพร่	08	แม่น้ำยม	2,018,401	603,449	18.252525	99.785644	2555	ปริมาณน้ำฝน	ใช้งานได้	054-649709	สถานีหลัก	นายพิชิต ศรีสาสมุ	086-1979819	ส่วนอุทกวิทยาที่ 2 แพร่
87	STN0908	บ้านเกือพอง	4	ต้าผามอก	สอง	แพร่	08	แม่น้ำยม	2,008,703	600,173	18.165038	99.947105	2555	ปริมาณน้ำฝน	ใช้งานได้	054-649709	สถานีหลัก	นายสุพธนา บัญล	080-0349756	ส่วนอุทกวิทยาที่ 2 แพร่
88	STN0909	บ้านท่าขลุ่ย	5	ตาปูน	สอง	แพร่	08	แม่น้ำยม	2,054,195	627,016	18.574699	100.203708	2555	ปริมาณน้ำฝน	ใช้งานได้	054-649709	สถานีหลัก	นางสงกรานต์ ถิ่นอ้วน	083-3191481	ส่วนอุทกวิทยาที่ 2 แพร่
89	STN0910	บ้านท่าเว	8	สระเย็บ	สอง	แพร่	08	แม่น้ำยม	2,066,053	639,939	18.681022	100.326985	2555	ปริมาณน้ำฝน	ใช้งานได้	054-649709	สถานีหลัก	นายอนัน ปิอกแก้ว	089-8547759	ส่วนอุทกวิทยาที่ 2 แพร่
90	STN0911	บ้านบุญเสริม	1	น้ำเลา	ร้องกวาง	แพร่	08	แม่น้ำยม	2,020,269	640,948	18.267263	100.333350	2555	ปริมาณน้ำฝน	ใช้งานได้	054-649709	สถานีหลัก	นายจิรพัฒน์ แผ่นรัตนโสภณ	081-8851539	ส่วนอุทกวิทยาที่ 2 แพร่

การตรวจสอบความพร้อมสถานีเตือนภัยน้ำหลาก - ดินถล่ม (Early Warning System) 2565

สำนักงานทรัพยากรน้ำภาค 9 จ.พิษณุโลก

วันที่สำรวจ 15 มีนาคม 2565

ลำดับ	สถานี	หมู่บ้าน	หมู่ที่	ตำบล	อำเภอ	จังหวัด	ศูนย์หลัก	ศูนย์สาขา	UTM (N)	UTM (E)	lat_y	long_x	ปีงบประมาณ	ประเภทสถานี	สภาพการใช้งาน	เบอร์โทรศัพท์	ประเภทบ้าน	ชื่อผู้	เบอร์ผู้	หมายเหตุ
91	STN1033	บ้านวังมะ	2	แม่อสา	เวียงสา	น่าน	09 แม่น้ำน่าน	น้ำสา	2,055,969	679,466	18.586900	100.700790	2555		สูญหายเนื่องจากอุทกภัย		สถานีหลัก	นายบุญส่ง นันตา	097-949-6787	ส่วนอุทกวิทยาที่ 2 แพร่
92	STN1034	บ้านเชียงแก้ว	2	ดินตอง	เมืองน่าน	น่าน	09 แม่น้ำน่าน	น้ำขุน	2,077,898	679,189	18.785030	100.700137	2555	ระดับน้ำและปริมาณน้ำฝน	ใช้งานได้	054-649709	สถานีหลัก	นายทอง มหายศนันท์	089-8530172	ส่วนอุทกวิทยาที่ 2 แพร่
93	STN1035	บ้านสือ	2	เสื่อ	เชียงกลาง	น่าน	09 แม่น้ำน่าน	แม่น้ำน่านตอนบน	2,135,668	694,299	19.305498	100.849220	2555	ระดับน้ำและปริมาณน้ำฝน	ใช้งานได้	054-649709	สถานีหลัก	นายบุญเทียม หม่อท้าว	089-0114703	ส่วนอุทกวิทยาที่ 2 แพร่
94	STN1037	บ้านแม่หวก	5	หัวไร่	เด่นชัย	แพร่	08 แม่น้ำยม	แม่น้ำยมตอนกลาง	1,983,800	612,262	17.939392	100.060039	2555	ระดับน้ำและปริมาณน้ำฝน	ใช้งานได้	054-649709	สถานีหลัก	นางวอน วงศ์แสนสี	089-2265343	ส่วนอุทกวิทยาที่ 2 แพร่
95	STN1128	บ้านหัวเมือง	1	ศรีษะเกษ	น่าน้อย	น่าน	09 แม่น้ำน่าน	น้ำหง	2,031,499	682,598	18.365567	100.728242	2558	ปริมาณน้ำฝน	ใช้งานได้	054-649709	สถานีหลัก	นายบุญเลิศ ภาวรม	088-4086609	ส่วนอุทกวิทยาที่ 2 แพร่
96	STN1175	บ้านน้ำดอก	3	บ้านเหล่า	สูงเม่น	แพร่	08 แม่น้ำยม	แม่น้ำยมตอนกลาง	1,996,303	622,135	18.051848	100.153986	2558	ปริมาณน้ำฝน	ใช้งานได้	054-649709	สถานีหลัก	นายจิตต์ เนื่ออ่อน	086-3825447	ส่วนอุทกวิทยาที่ 2 แพร่
97	STN1183	บ้านคกรทพนาทา	8	หัวไร่	ร้องกวาง	แพร่	08 แม่น้ำยม	น้ำแม่คมี	2,042,852	648,226	18.470821	100.403833	2558	ปริมาณน้ำฝน	ใช้งานได้	054-649709	สถานีหลัก	นายจ้าว แซ่หาญ	084-3746566	ส่วนอุทกวิทยาที่ 2 แพร่
98	STN1188	บ้านคึม	5	หัวทุ่ง	ลอง	แพร่	08 แม่น้ำยม	แม่น้ำยมตอนล่าง	2,002,436	583,484	18.109112	99.789073	2558	ปริมาณน้ำฝน	ใช้งานได้	054-649709	สถานีหลัก	นายเกียรติพงษ์ ทาปิ่น	080-8061735	ส่วนอุทกวิทยาที่ 2 แพร่
99	STN1196	บ้านตบชุมพล	1	ตบชุมพล	สอง	แพร่	08 แม่น้ำยม	แม่น้ำยมตอนกลาง	2,031,289	627,380	18.367695	100.205709	2558	ปริมาณน้ำฝน	ใช้งานได้	054-649709	สถานีหลัก	นายสิทธิ์ทอง จักรสอน	081-0837219	ส่วนอุทกวิทยาที่ 2 แพร่
100	STN1198	บ้านท่าอสมาน	9	ตาปูน	สอง	แพร่	08 แม่น้ำยม	แม่น้ำยมตอนกลาง	2,045,664	627,581	18.497578	100.208619	2558	ปริมาณน้ำฝน	ใช้งานได้	054-649709	สถานีหลัก	นายศุภวิชย์ ทองจิต	099-2381598	ส่วนอุทกวิทยาที่ 2 แพร่
101	STN1203	บ้านนาเบือ	7	บ่อเกลือใต้	บ่อเกลือ	น่าน	09 แม่น้ำน่าน	น้ำว่า	2,112,654	726,738	19.094273	101.155097	2558	ปริมาณน้ำฝน	ใช้งานได้	054-649709	สถานีหลัก	นายจักรวง อุปะจิกร	089-0772940	ส่วนอุทกวิทยาที่ 2 แพร่
102	STN1204	บ้านน้ำตัน	13	ภูคา	ปัว	น่าน	09 แม่น้ำน่าน	แม่น้ำน่านตอนบน	2,122,829	718,386	19.187081	101.076902	2558	ปริมาณน้ำฝน	ใช้งานได้	054-649709	สถานีหลัก	นายสุวิทย์ ใจปิง	089-5609328	ส่วนอุทกวิทยาที่ 2 แพร่
103	STN1208	บ้านบ่ออ้อย	6	ยาพิวัฒนา	เวียงสา	น่าน	09 แม่น้ำน่าน	น้ำสา	2,046,544	648,231	18.504184	100.404153	2558	ปริมาณน้ำฝน	ใช้งานได้	054-649709	สถานีหลัก	นายช่อ แซ่ใจ	093-2171208	ส่วนอุทกวิทยาที่ 2 แพร่
104	STN1210	บ้านปิ่นเงิน	3	แม่เก็ง	วังหิน	แพร่	08 แม่น้ำยม	แม่น้ำยมตอนล่าง	1,983,212	561,690	17.936096	99.582519	2558	ปริมาณน้ำฝน	ใช้งานได้	054-649709	สถานีหลัก	นายพริน จันทน์น้อย	082-8864855	ส่วนอุทกวิทยาที่ 2 แพร่
105	STN1211	บ้านปากกล้วย	6	บ้านเวียง	ร้องกวาง	แพร่	08 แม่น้ำยม	แม่น้ำยมตอนกลาง	2,015,396	634,630	18.223637	100.273272	2558	ปริมาณน้ำฝน	ใช้งานได้	054-649709	สถานีหลัก	นายศุภณภะ ประสารยา	089-2638416	ส่วนอุทกวิทยาที่ 2 แพร่
106	STN1213	บ้านป่าแดง	2	ป่าแดง	เมืองแพร่	แพร่	08 แม่น้ำยม	แม่น้ำยมตอนกลาง	2,001,325	627,060	18.096946	100.200821	2558	ปริมาณน้ำฝน	ใช้งานได้	054-649709	สถานีหลัก	นางจินตนา ฉาใจ	081-9614978	ส่วนอุทกวิทยาที่ 2 แพร่
107	STN1215	บ้านคาราง	2	ทุ่งศรี	ร้องกวาง	แพร่	08 แม่น้ำยม	น้ำแม่คมี	2,025,687	639,949	18.316285	100.324273	2558	ปริมาณน้ำฝน	ใช้งานได้	054-649709	สถานีหลัก	นายกัณ ธิมมศักดิ์	082-1686028	ส่วนอุทกวิทยาที่ 2 แพร่
108	STN1220	บ้านแม่กึม	1	หัวอ้อย	ลอง	แพร่	08 แม่น้ำยม	แม่น้ำยมตอนล่าง	2,007,396	587,229	18.153790	99.824678	2558	ปริมาณน้ำฝน	ใช้งานได้	054-649709	สถานีหลัก	นายอุบลชัย คำปิง	061-3768872	ส่วนอุทกวิทยาที่ 2 แพร่
109	STN1221	บ้านแม่มน	7	สวนเขื่อน	เมืองแพร่	แพร่	08 แม่น้ำยม	แม่น้ำยมตอนกลาง	2,005,442	632,734	18.133808	100.254701	2558	ปริมาณน้ำฝน	ใช้งานได้	054-649709	สถานีหลัก	นายเศรษฐพงศ์ สวมเจื่อน	064-5207068	ส่วนอุทกวิทยาที่ 2 แพร่
110	STN1230	บ้านวังคืบ	9	บ้านกลาง	สอง	แพร่	08 แม่น้ำยม	แม่น้ำยมตอนกลาง	2,046,842	619,567	18.508693	100.132687	2558	ปริมาณน้ำฝน	ใช้งานได้	054-649709	สถานีหลัก	นายณศักดิ์ เวียคำ	082-8929904	ส่วนอุทกวิทยาที่ 2 แพร่
111	STN1235	บ้านสวนป่า	6	หัวไร่	ร้องกวาง	แพร่	08 แม่น้ำยม	น้ำแม่คมี	2,040,338	655,787	18.447563	100.475231	2558	ปริมาณน้ำฝน	ใช้งานได้	054-649709	สถานีหลัก	นายศต ใจหา	088-7780676	ส่วนอุทกวิทยาที่ 2 แพร่
112	STN1244	บ้านหัวไร่โอบอก	3	หัวไร่	ร้องกวาง	แพร่	08 แม่น้ำยม	น้ำแม่คมี	2,036,899	656,239	18.416457	100.479245	2558	ปริมาณน้ำฝน	ใช้งานได้	054-649709	สถานีหลัก	นายณภูติพิชาพันธ์ จันทรศิริ	061-5425194	ส่วนอุทกวิทยาที่ 2 แพร่
113	STN1245	บ้านหัวแล	1	ชนแดน	สองแคว	น่าน	09 แม่น้ำน่าน	หัวน้ำยาว (1)	2,155,687	675,217	19.488092	100.669518	2558	ปริมาณน้ำฝน	ใช้งานได้	054-649709	สถานีหลัก	นายพงษ์สิทธิ์ คำดี	095-1745247	ส่วนอุทกวิทยาที่ 2 แพร่
114	STN1246	บ้านหัวสอเขม	2	ออบ	ทุ่งช้าง	น่าน	09 แม่น้ำน่าน	แม่น้ำน่านตอนบน	2,161,072	696,257	19.534772	100.870472	2558	ปริมาณน้ำฝน	ใช้งานได้	054-649709	สถานีหลัก	นายชัชวาล แปะคำไล	091-5534830	ส่วนอุทกวิทยาที่ 2 แพร่
115	STN1250	บ้านแพน 2	3	ผาตอ	ท่าวังผา	น่าน	09 แม่น้ำน่าน	หัวน้ำยาว (1)	2,121,257	686,515	19.176061	100.773770	2558	ปริมาณน้ำฝน	ใช้งานได้	054-649709	สถานีหลัก	นายสันติ กิตตินัน	088-4076029	ส่วนอุทกวิทยาที่ 2 แพร่
116	STN1270	บ้านหัวยสา	7	เชียงของ	น่าน้อย	น่าน	09 แม่น้ำน่าน	แม่น้ำน่านส่วนที่ 3	2,028,608	706,860	18.337230	100.957490	2558	ปริมาณน้ำฝน	ใช้งานได้	054-649709	สถานีหลัก	นางทณวรรณ อภิวัน	095-6144485	ส่วนอุทกวิทยาที่ 2 แพร่
117	STN1296	บ้านป่ากล้วย	4	ยอด	สองแคว	น่าน	09 แม่น้ำน่าน	หัวน้ำยาว (1)	2,149,351	668,444	19.431441	100.604432	2558	ปริมาณน้ำฝน	ใช้งานได้	054-649709	สถานีหลัก	นายอุดม พองสูง	061-5063499	ส่วนอุทกวิทยาที่ 2 แพร่
118	STN1297	บ้านยอด	2	ยอด	สองแคว	น่าน	09 แม่น้ำน่าน	หัวน้ำยาว (1)	2,145,104	665,818	19.393291	100.579060	2558	ปริมาณน้ำฝน	ใช้งานได้	054-649709	สถานีหลัก	นายประวีรย์ แซนนาม	064-2760297	ส่วนอุทกวิทยาที่ 2 แพร่
119	STN1298	บ้านภูค้ำ	3	ออบ	ทุ่งช้าง	น่าน	09 แม่น้ำน่าน	แม่น้ำน่านตอนบน	2,155,460	695,183	19.484188	100.859662	2558	ปริมาณน้ำฝน	ใช้งานได้	054-649709	สถานีหลัก	นายอินสม เป่าปา	085-6534812	ส่วนอุทกวิทยาที่ 2 แพร่
120	STN1299	บ้านน้ำเลียง	1	ป่อน	ทุ่งช้าง	น่าน	09 แม่น้ำน่าน	แม่น้ำน่านตอนบน	2,164,466	701,559	19.564897	100.921352	2558	ปริมาณน้ำฝน	ใช้งานได้	054-649709	สถานีหลัก	นายพรณ สังคำ	064-8749807	ส่วนอุทกวิทยาที่ 2 แพร่
121	STN1310	บ้านนาสา	3	โหล่น่าน	เวียงสา	น่าน	09 แม่น้ำน่าน	น้ำว่า	2,056,743	694,325	18.592571	100.841630	2558	ปริมาณน้ำฝน	ใช้งานได้	054-649709	สถานีหลัก	นายศศิพล อุณา	086-3972369	ส่วนอุทกวิทยาที่ 2 แพร่
122	STN1311	บ้านคุดูบ	1	ผาสิงห์	เมืองน่าน	น่าน	09 แม่น้ำน่าน	แม่น้ำน่านส่วนที่ 2	2,085,741	683,023	18.855546	100.737232	2558	ปริมาณน้ำฝน	ใช้งานได้	054-649709	สถานีหลัก	นายจักรกฤษณ์ มานิตย์กุล	081-7849187	ส่วนอุทกวิทยาที่ 2 แพร่
123	STN1312	บ้านผาสิงห์	4	ผาสิงห์	เมืองน่าน	น่าน	09 แม่น้ำน่าน	แม่น้ำน่านส่วนที่ 2	2,089,800	684,448	18.892085	100.751133	2558	ปริมาณน้ำฝน	ใช้งานได้	054-649709	สถานีหลัก	นายชาติ กรมฉัตร	091-7819832	ส่วนอุทกวิทยาที่ 2 แพร่
124	STN1313	บ้านสละเหมิน	1	สละเหมิน	เมืองน่าน	น่าน	09 แม่น้ำน่าน	น้ำขุน	2,081,179	679,338	18.814657	100.710851	2558	ปริมาณน้ำฝน	ใช้งานได้	054-649709	สถานีหลัก	นายชุมพล แก้วเนตร	087-1726279	ส่วนอุทกวิทยาที่ 2 แพร่
125	STN1314	บ้านนาเคียน	2	จอมจันทร์	เวียงสา	น่าน	09 แม่น้ำน่าน	แม่น้ำน่านส่วนที่ 2	2,060,653	690,433	18.628246	100.805131	2558	ปริมาณน้ำฝน	ใช้งานได้	054-649709	สถานีหลัก	นายสุศักดิ์ เย็นใจมา	087-1795074	ส่วนอุทกวิทยาที่ 2 แพร่
126	STN1323	บ้านนาผือโง	1	นาผือโง	เวียงสา	น่าน	09 แม่น้ำน่าน	แม่น้ำน่านส่วนที่ 2	2,065,806	692,199	18.674637	100.822357	2558	ปริมาณน้ำฝน	ใช้งานได้	054-649709	สถานีหลัก	นายภาณุ หลวงฤทธิ์	086-4112283, 096-8879628	ส่วนอุทกวิทยาที่ 2 แพร่
127	STN1324	บ้านแก่งคุด	9	น้ำแก่น	ภูเพียง	น่าน	09 แม่น้ำน่าน	แม่น้ำน่านส่วนที่ 2	2,069,048	694,143	18.703740	100.841103	2558	ปริมาณน้ำฝน	ใช้งานได้	054-649709	สถานีหลัก	นายทรงศักดิ์ จีกริลา	084-3655171	ส่วนอุทกวิทยาที่ 2 แพร่
128	STN1325	บ้านชี้น	4	ทุ่งศรีทอง	เวียงสา	น่าน	09 แม่น้ำน่าน	แม่น้ำน่านส่วนที่ 2	2,066,287	674,398	18.680542	100.653676	2558	ปริมาณน้ำฝน	ใช้งานได้	054-649709	สถานีหลัก	นายสมพร คงหา	092-8905495	ส่วนอุทกวิทยาที่ 2 แพร่
129	STN1326	บ้านทุ่งง	3	ทุ่งศรีทอง	เวียงสา	น่าน	09 แม่น้ำน่าน	แม่น้ำน่านส่วนที่ 2	2,063,315	678,122	18.653382	100.688712	2558	ปริมาณน้ำฝน	ใช้งานได้	054-649709	สถานีหลัก	นายธีรสรณ์ บุญตา	099-2754920	ส่วนอุทกวิทยาที่ 2 แพร่
130	STN1336	บ้านหัวยทอด	5	ยาพิวัฒนา	เวียงสา	น่าน	09 แม่น้ำน่าน	น้ำสา	2,052,045	663,004	18.552790	100.544503	2558	ปริมาณน้ำฝน	ใช้งานได้	054-649709	สถานีหลัก	นายพน กัมภีระ	083-0290861	ส่วนอุทกวิทยาที่ 2 แพร่
131	STN1337	บ้านชุมพล	8	อายนาลัย	เวียงสา	น่าน	09 แม่น้ำน่าน	แม่น้ำน่านส่วนที่ 3	2,052,276	681,056	18.553400	100.715518	2558	ปริมาณน้ำฝน	ใช้งานได้	054-649709	สถานีหลัก	นายพจน์ มหายศนันท์	093-5936710	ส่วนอุทกวิทยาที่ 2 แพร่
132	STN1338	บ้านน้ำใส	5	ฝายแก้ว	ภูเพียง	น่าน	09 แม่น้ำน่าน	แม่น้ำน่านส่วนที่ 2	2,081,269	695,681	18.813995	100.856888	2558	ปริมาณน้ำฝน	ใช้งานได้	054-649709	สถานีหลัก	นายณัฐ ฝาน	084-7038094	ส่วนอุทกวิทยาที่ 2 แพร่
133	STN1347	บ้านกัวกอก	4	น้ำปาย	แมะจิม	น่าน	09 แม่น้ำน่าน	แม่น้ำน่านส่วนที่ 2	2,062,386	703,372	18.642684	100.927908	2558	ปริมาณน้ำฝน	ใช้งานได้	054-649709	สถานีหลัก	นายสุวิมล ฤทัย	094-7516390	ส่วนอุทกวิทยาที่ 2 แพร่
134	STN1348	บ้านกวต	6	พญาแก้ว	เชียงกลาง	น่าน	09 แม่น้ำน่าน	แม่น้ำน่านตอนบน	2,135,898	711,263	19.305873	101.010630	2558	ปริมาณน้ำฝน	ใช้งานได้	054-649709	สถานีหลัก	นายอดิ ศิริคน	081-4423744	ส่วนอุทกวิทยาที่ 2 แพร่
135	STN1349	บ้านน้ำมะ	3	น้ำพาง	แมะจิม	น่าน	09 แม่น้ำน่าน	น้ำว่า	2,062,946	717,681	18.646302	101.063551	2558	ปริมาณน้ำฝน	ใช้งานได้	054-649709	สถานีหลัก	นายสุเทพ ธิมัสยา	098-1080223	ส่วนอุทกวิทยาที่ 2 แพร่

# การตรวจสอบความพร้อมสถานีเตือนภัยน้ำหลาก - ดินถล่ม (Early Warning System) 2565

## สำนักงานทรัพยากรน้ำภาค 9 จ.พิษณุโลก

วันที่สำรวจ 15 มีนาคม 2565

ลำดับ	สถานี	หมู่บ้าน	หมู่ที่	ตำบล	อำเภอ	จังหวัด	ศูนย์หลัก	ศูนย์สาขา	UTM (N)	UTM (E)	lat_y	long_x	ปีงบประมาณ	ประเภทสถานี	สภาพการใช้งาน	เบอร์โทรศัพท์	ประเภทบ้าน	ชื่อผู้	เบอร์ผู้	หมายเหตุ
136	STN1354	บ้านดอนมูล	14	นาทะนุง	นาหมื่น	น่าน	09 แม่น้ำน่าน	น้ำแหมง	2,009,382	673,030	18.166544	100.635839	2558	ปริมาณน้ำฝน	ใช้งานได้	054-649709	สถานีหลัก	นายปิต หนูมีนา	062-2522163	ส่วนอุทกวิทยาที่ 2 แพร่
137	STN1355	บ้านไร่วังทอง	6	ปัว	ปัว	น่าน	09 แม่น้ำน่าน	แม่น้ำน่านส่วนที่ 2	2,118,334	700,624	19.148310	100.907586	2558	ปริมาณน้ำฝน	ใช้งานได้	054-649709	สถานีหลัก	นายวิทยา พนุ	061-2534596	ส่วนอุทกวิทยาที่ 2 แพร่
138	STN1359	บ้านห้วยคำ	11	สายแคว	ภูเพียง	น่าน	09 แม่น้ำน่าน	แม่น้ำน่านส่วนที่ 2	2,078,651	701,686	18.789767	100.913584	2558	ปริมาณน้ำฝน	ใช้งานได้	054-649709	สถานีหลัก	นายสมฤทธิ์ แบนเสน	084-4839819	ส่วนอุทกวิทยาที่ 2 แพร่
139	STN1403	บ้านน้ำดิน	5	เชียงของ	นาหมื่น	น่าน	09 แม่น้ำน่าน	น้ำแหมง	2,023,643	681,973	18.294647	100.721627	2558	ปริมาณน้ำฝน	ใช้งานได้	054-649709	สถานีหลัก	นายวิทยา รัตนานัน	082-1944151	ส่วนอุทกวิทยาที่ 2 แพร่
140	STN1404	บ้านห้วยทุ่ง	9	บ่อแก้ว	นาหมื่น	น่าน	09 แม่น้ำน่าน	น้ำแหมง	2,011,878	677,292	18.188750	100.676335	2558	ปริมาณน้ำฝน	ใช้งานได้	054-649709	สถานีหลัก	นายปณัฐ กองอุดมกิจ	084-8052838	ส่วนอุทกวิทยาที่ 2 แพร่
141	STN1405	บ้านสะเลียม	3	ยาพื้งนา	เวียงสา	น่าน	09 แม่น้ำน่าน	น้ำสา	2,058,798	658,555	18.614142	100.502892	2558	ระดับน้ำและปริมาณน้ำฝน	ใช้งานได้	054-649709	สถานีหลัก	นายเสาร์ สืบา	096-8718517	ส่วนอุทกวิทยาที่ 2 แพร่
142	STN1410	บ้านห้วยท่า	5	ไชยวัฒนา	ปัว	น่าน	09 แม่น้ำน่าน	แม่น้ำน่านตอนบน	2,126,591	701,500	19.222810	100.916780	2558	ปริมาณน้ำฝน	ใช้งานได้	054-649709	สถานีหลัก	นายชิน คุตรชน	081-1683043	ส่วนอุทกวิทยาที่ 2 แพร่
143	STN1420	บ้านต๋าม	6	บ่อสวก	เมืองน่าน	น่าน	09 แม่น้ำน่าน	น้ำชมพู	2,070,323	671,444	18.717247	100.626024	2558	ปริมาณน้ำฝน	ใช้งานได้	054-649709	สถานีหลัก	นายบุญทอง นพอภิชา	063-5756773	ส่วนอุทกวิทยาที่ 2 แพร่
144	STN1432	บ้านหาดไร่	1	สันนาหนองใหม่	เวียงสา	น่าน	09 แม่น้ำน่าน	น้ำว่า	2,053,575	703,202	18.563112	100.925398	2558	ระดับน้ำและปริมาณน้ำฝน	ใช้งานได้	054-649709	สถานีหลัก	นางสาววิมลพัทธนา คำสะอาด	092-3696261	ส่วนอุทกวิทยาที่ 2 แพร่
145	STN1442	บ้านวังวัว	5	ท่าวังมา	ท่าวังมา	น่าน	09 แม่น้ำน่าน	แม่น้ำน่านตอนบน	2,115,512	690,386	19.123812	100.810003	2558	ระดับน้ำและปริมาณน้ำฝน	ใช้งานได้	054-649709	สถานีหลัก	นายชัชอนันต์ สุทธิศรี	082-1883069	ส่วนอุทกวิทยาที่ 2 แพร่
146	STN1491	บ้านแม่เป็ง	1	นาพูน	วังชิ้น	แพร่	08 แม่น้ำยม	แม่น้ำยมตอนล่าง	1,975,037	573,454	17.861845	99.693310	2558	ปริมาณน้ำฝน	ใช้งานได้	054-649709	สถานีหลัก	นายสุวรรณ์ ทาคา	092-9477551	ส่วนอุทกวิทยาที่ 2 แพร่
147	STN1492	บ้านแม่สิน	9	นาพูน	วังชิ้น	แพร่	08 แม่น้ำยม	ห้วยแม่สิน	1,968,520	590,900	17.802291	99.857683	2558	ปริมาณน้ำฝน	ใช้งานได้	054-649709	สถานีหลัก	นายสราวุธ กองไม้	096-3206306, 082-6418319	ส่วนอุทกวิทยาที่ 2 แพร่
148	STN1493	บ้านแม่กระต้อม	1	ป่าสัก	วังชิ้น	แพร่	08 แม่น้ำยม	แม่น้ำยมตอนล่าง	1,967,010	550,740	17.789937	99.478732	2558	ปริมาณน้ำฝน	ใช้งานได้	054-649709	สถานีหลัก	นายอภัย ปันแก้ว	089-5155750	ส่วนอุทกวิทยาที่ 2 แพร่
149	STN1494	บ้านป่าคา	7	แม่ทุ่ง	วังชิ้น	แพร่	08 แม่น้ำยม	แม่น้ำยมตอนล่าง	1,970,630	558,419	17.822465	99.551282	2558	ปริมาณน้ำฝน	ใช้งานได้	054-649709	สถานีหลัก	นายพิสิษฐ์ คุตทาบูล	089-2612651	ส่วนอุทกวิทยาที่ 2 แพร่
150	STN1495	บ้านห้วยควี	6	วังชิ้น	วังชิ้น	แพร่	08 แม่น้ำยม	แม่น้ำยมตอนล่าง	1,967,649	571,347	17.795140	99.673173	2558	ปริมาณน้ำฝน	ใช้งานได้	054-649709	สถานีหลัก	นายพินิจ แก้วกาศู	081-0307358	ส่วนอุทกวิทยาที่ 2 แพร่
151	STN1496	บ้านนาเวียง	7	วังชิ้น	วังชิ้น	แพร่	08 แม่น้ำยม	แม่น้ำยมตอนล่าง	1,979,327	564,168	17.900911	99.605797	2558	ปริมาณน้ำฝน	ใช้งานได้	054-649709	สถานีหลัก	นายบุญครอง ทนุบริชา	080-7917851	ส่วนอุทกวิทยาที่ 2 แพร่
152	STN1497	บ้านก้อวัง	11	บ่อเกลือใต้	บ่อเกลือ	น่าน	09 แม่น้ำน่าน	น้ำว่า	2,122,229	722,956	19.181165	101.120272	2558	ปริมาณน้ำฝน	ใช้งานได้	054-649709	สถานีหลัก	นายศักดิ์ ใจจริง	093-1974648	ส่วนอุทกวิทยาที่ 2 แพร่
153	STN1499	บ้านตึกแดง	4	ศิลาแดง	ปัว	น่าน	09 แม่น้ำน่าน	แม่น้ำน่านตอนบน	2,117,944	704,587	19.144397	100.945210	2558	ปริมาณน้ำฝน	ใช้งานได้	054-649709	สถานีหลัก	นายสมอง คุ้มแก้ว	098-6968960	ส่วนอุทกวิทยาที่ 2 แพร่
154	STN1504	บ้านตุงนาพริก	6	นาไร่หลวง	สองแคว	น่าน	09 แม่น้ำน่าน	ห้วยน้ำยาว (1)	2,138,491	675,720	19.332709	100.672717	2558	ปริมาณน้ำฝน	ใช้งานได้	054-649709	สถานีหลัก	นายศุภา ประดิษฐ์ไพโร	080-1211285	ส่วนอุทกวิทยาที่ 2 แพร่
155	STN1507	บ้านจำวัว	5	ไผ่โพน	ร้องกวาง	แพร่	08 แม่น้ำยม	น้ำแม่คี่มี	2,027,511	651,747	18.331959	100.636023	2558	ปริมาณน้ำฝน	ใช้งานได้	054-649709	สถานีหลัก	นายสมศักดิ์ เมืองแก้ว	094-7594628	ส่วนอุทกวิทยาที่ 2 แพร่
156	STN1508	บ้านคลองสระ	2	แม่จ๊ะระ	เด่นชัย	แพร่	08 แม่น้ำยม	แม่น้ำยมตอนกลาง	1,990,425	616,180	17.999057	100.097400	2558	ปริมาณน้ำฝน	ใช้งานได้	054-649709	สถานีหลัก	นายวิเชียร พอลสุข	080-2595794	ส่วนอุทกวิทยาที่ 2 แพร่
157	STN1527	บ้านห้วยซากา	11	บ่อเกลือเหนือ	บ่อเกลือ	น่าน	09 แม่น้ำน่าน	แม่น้ำน่านตอนบน	2,140,725	725,061	19.347972	101.142450	2558	ปริมาณน้ำฝน	ใช้งานได้	054-649709	สถานีหลัก	นายบุญเลิศ คงนระวัณ	061-2937969	ส่วนอุทกวิทยาที่ 2 แพร่
158	STN1530	บ้านน้ำเคอ	4	คตงา	บ่อเกลือ	น่าน	09 แม่น้ำน่าน	น้ำว่า	2,132,314	732,474	19.271172	101.211957	2558	ปริมาณน้ำฝน	ใช้งานได้	054-649709	สถานีหลัก	นายณณกร ประสมทรัพย์	084-8944376	ส่วนอุทกวิทยาที่ 2 แพร่
159	STN1531	บ้านม่วงเจริญราษฎร์	3	บ่อสวก	เมืองน่าน	น่าน	09 แม่น้ำน่าน	น้ำชมพู	2,072,149	677,421	18.733246	100.682858	2558	ปริมาณน้ำฝน	ใช้งานได้	054-649709	สถานีหลัก	นายเอกา ประสมทรัพย์	081-1691742	ส่วนอุทกวิทยาที่ 2 แพร่
160	STN1532	บ้านกอก	11	ภูคา	ปัว	น่าน	09 แม่น้ำน่าน	แม่น้ำน่านตอนบน	2,131,133	716,054	19.262329	101.055668	2558	ปริมาณน้ำฝน	ใช้งานได้	054-649709	สถานีหลัก	นายอนันต์ นามะสัน	097-9298832	ส่วนอุทกวิทยาที่ 2 แพร่
161	STN1533	บ้านห้วยเหี้ยม	7	ไผ่โพน	ร้องกวาง	แพร่	08 แม่น้ำยม	แม่น้ำยมตอนกลาง	2,022,295	649,790	18.284968	100.417124	2558	ปริมาณน้ำฝน	ใช้งานได้	054-649709	สถานีหลัก	นายวิฑูรย์ ช่างบุญ	063-7874422, 083-4751917	ส่วนอุทกวิทยาที่ 2 แพร่
162	STN1539	บ้านศรีดอนไชย	10	ทุ่งแล้ง	ลอง	แพร่	08 แม่น้ำยม	แม่น้ำยมตอนล่าง	1,990,432	581,795	18.000687	99.772636	2558	ระดับน้ำและปริมาณน้ำฝน	ใช้งานได้	054-649709	สถานีหลัก	นายสว่าง น้าพล	061-3789821	ส่วนอุทกวิทยาที่ 2 แพร่
163	STN1542	บ้านสี	1	ทุ่งช้าง	ทุ่งช้าง	น่าน	09 แม่น้ำน่าน	แม่น้ำน่านตอนบน	2,146,734	697,513	19.405142	100.880949	2558	ระดับน้ำและปริมาณน้ำฝน	ใช้งานได้	054-649709	สถานีหลัก	นายอุยยุทธ ปิ่นนิมัย	089-8516025	ส่วนอุทกวิทยาที่ 2 แพร่
164	STN1546	บ้านห้วยปุด	9	ภูคา	ปัว	น่าน	09 แม่น้ำน่าน	แม่น้ำน่านตอนบน	2,124,579	709,981	19.203774	100.997196	2558	ปริมาณน้ำฝน	ใช้งานได้	054-649709	สถานีหลัก	นายจิตร อิบปลา	080-671-7862	ส่วนอุทกวิทยาที่ 2 แพร่
165	STN1673	บ้านน้ำดิน	7	ปิจหลวง	นาหมื่น	น่าน	09 แม่น้ำน่าน	แม่น้ำน่านส่วนที่ 3	2,002,198	652,832	18.103165	100.444400	2563	ปริมาณน้ำฝน	ใช้งานได้	054-649709	สถานีหลัก	นายพนทะ พละปิ่น	090-4645510	ส่วนอุทกวิทยาที่ 2 แพร่
166	STN0030	ห้วยตม	7	บ้านตึก	ศรีสังขาลย์	สุโขทัย	ศูนย์ยม	แม่น้ำยมตอนล่าง	1,952,850	598,469	17.660343	99.928364	2548	Rain Gauge	ใช้งานได้	055-313185	สถานีหลัก	นายปรานิด จินเทษ	090-2024430	ส่วนอุทกวิทยาที่ 1 พิษณุโลก
167	STN0099	เจียงา	11	กลางดง	ทุ่งสะเลียม	สุโขทัย	ศูนย์ยม	น้ำแม่บ่อ	1,914,477	554,771	17.315011	99.515419	2548	Rain Gauge	ใช้งานได้	055-313185	สถานีหลัก	นายนิพนธ์ นาคศรี	081-6887443	ส่วนอุทกวิทยาที่ 1 พิษณุโลก
168	STN0104	น้ำกุ่ม	2	น้ำกุ่ม	นครไทย	พิษณุโลก	ศูนย์น้ำน่าน	แม่น้ำนครไทย	1,918,984	697,443	17.347775	100.858106	2548	Rain Gauge	ใช้งานได้	055-313185	สถานีหลัก	นายนิคม ฝันน้ำไร่	087-2063678	ส่วนอุทกวิทยาที่ 1 พิษณุโลก
169	STN0110	ห้วยหยวก	5	บ้านแก่ง	ศรีสังขาลย์	สุโขทัย	ศูนย์ยม	น้ำแม่รีพัน	1,944,362	555,665	17.585113	99.524604	2548	Rain Gauge	ใช้งานได้	055-313185	สถานีหลัก	นายทองชัย ตันกานา	089-2713528	ส่วนอุทกวิทยาที่ 1 พิษณุโลก
170	STN 166	น้ำค๊ะ	8	น้ำหมื่น	ท่าปลา	อุตรดิตถ์	ศูนย์น้ำน่าน	แม่น้ำน่านส่วนที่ 3	1,973,508	634,644	17.845120	100.270685	2548	Rain Gauge	ใช้งานได้	055-313185	สถานีหลัก	นายทองสุข ชัยรินทร์	080-6818636	ส่วนอุทกวิทยาที่ 1 พิษณุโลก
171	STN0167	ตำบลห้วยใต้	6	แม่พูล	สันเข	อุตรดิตถ์	ศูนย์น้ำน่าน	แม่น้ำน่านส่วนที่ 4	1,959,074	608,324	17.716133	100.021584	2548	Rain Gauge	ใช้งานได้	055-313185	สถานีหลัก	นายเสกสันต์ พิทยธรรม	061-2750539	ส่วนอุทกวิทยาที่ 1 พิษณุโลก
172	STN0168	ทิวเตียน	12	จิม	ท่าปลา	อุตรดิตถ์	ศูนย์น้ำน่าน	แม่น้ำน่านส่วนที่ 3	1,978,183	644,035	17.886766	100.359615	2548	Rain Gauge	ใช้งานได้	055-313185	สถานีหลัก	นายเสิน คำตั้งน้ำ	098-8183478	ส่วนอุทกวิทยาที่ 1 พิษณุโลก
173	STN0170	น้ำสี	6	น้ำหมื่น	ท่าปลา	อุตรดิตถ์	ศูนย์น้ำน่าน	แม่น้ำน่านส่วนที่ 3	1,975,800	638,600	17.758500	100.307380	2548	Rain Gauge	ใช้งานได้	055-313185	สถานีหลัก	นายเกรียงศักดิ์ ธรรมจันทร์	082-1700357	ส่วนอุทกวิทยาที่ 1 พิษณุโลก
174	STN0188	ขุนผาง	6	ขุนผาง	เมือง	อุตรดิตถ์	ศูนย์น้ำน่าน	แม่น้ำน่านส่วนที่ 4	1,966,800	628,300	17.784881	100.210415	2548	Rain Gauge	ใช้งานได้	055-313185	สถานีหลัก	พระครูวิมล สุขวัฒน์	084-9211822	ส่วนอุทกวิทยาที่ 1 พิษณุโลก
175	STN0189	ห้วยไผ่	2	บ่อเปี้ย	บ้านโคก	อุตรดิตถ์	ศูนย์น้ำน่าน	น้ำป่าด	2,024,800	723,300	18.301162	101.112567	2548	Rain Gauge	ใช้งานได้	055-313185	สถานีหลัก	นายเคียนเพ็ญ ดาวินดี	097-9602969	ส่วนอุทกวิทยาที่ 1 พิษณุโลก
176	STN0222	ม่อนห้วยผาย	11	บ้านค่านาขาม	เมือง	อุตรดิตถ์	ศูนย์น้ำน่าน	แม่น้ำน่านส่วนที่ 4	1,962,600	622,650	17.747248	100.156876	2551	Rain Gauge	ใช้งานได้	055-313185	สถานีหลัก	น.ส.รติภา ม่วงทอง	089-0201564	ส่วนอุทกวิทยาที่ 1 พิษณุโลก
177	STN0229	นาคิขิน *	5	บ้านตึก	ศรีสังขาลย์	สุโขทัย	ศูนย์ยม	แม่น้ำยมตอนล่าง	1,948,306	587,957	17.619717	99.829077	2551	Rain Gauge_vill	ใช้งานได้	055-313185	สถานีหลัก	นายสง่า ศรีวิลัย	097-9898846	ส่วนอุทกวิทยาที่ 1 พิษณุโลก
178	STN0260	ห้วยเอียงเขา	10	บ้านค่านาขาม	เมือง	อุตรดิตถ์	ศูนย์น้ำน่าน	แม่น้ำน่านส่วนที่ 4	1,968,993	613,260	17.805526	100.068661	2552	Rain Gauge	ใช้งานได้	055-313185	สถานีหลัก	นายเทพพร มูลหนัว	086-2138382	ส่วนอุทกวิทยาที่ 1 พิษณุโลก
179	STN0294	ท่าข้าม *	5	วังกาน่อน	วังทอง	พิษณุโลก	ศูนย์น้ำน่าน	แม่น้ำวังทอง	1,864,263	677,573	16.854990	100.666768	2552	Rain Gauge_vill	ใช้งานได้	055-313185	สถานีหลัก	นายสุทัศน์ มหาละ	091-2869273	ส่วนอุทกวิทยาที่ 1 พิษณุโลก
180	STN0331	ชมพูเหนือ *	3	ชมพู	เนินมะปราง	พิษณุโลก	ศูนย์น้ำน่าน	แม่น้ำน่านตอนล่าง	1,846,651	676,284	16.695947	100.653296	2552	Rain Gauge_vill	ใช้งานได้	055-313185	สถานีหลัก	นายแสนร์ นางนิต	089-6385408	ส่วนอุทกวิทยาที่ 1 พิษณุโลก

# การตรวจสอบความพร้อมสถานีเตือนภัยน้ำหลาก - ดินถล่ม (Early Warning System) 2565

## สำนักงานทรัพยากรน้ำภาค 9 จ.พิษณุโลก

วันที่สำรวจ 15 มีนาคม 2565

ลำดับ	สถานี	หมู่บ้าน	หมู่ที่	ตำบล	อำเภอ	จังหวัด	ศูนย์หลัก	ศูนย์สาขา	UTM (N)	UTM (E)	lat_y	long_x	ปีงบประมาณ	ประเภทสถานี	สภาพการใช้งาน	เบอร์โทรศัพท์	ประเภทบ้าน	ชื่อผู้	เบอร์ผู้	หมายเหตุ
181	STN0332	ไธฮ้า	7	บ้านด่านมาขาม	เมือง	อุตรดิตถ์	ศูนย์บ้าน	แม่น้ำน่านส่วนที่ 4	1,969,366	617,878	17.808654	100.112249	2552	Rain Gauge	ใช้งานได้	055-313185	สถานีหลัก	นายทองหล่อ สุน	086-2137231	ส่วนอุทกวิทยาที่ 1 พิษณุโลก
182	STN0346	หัวนา	5	นานกกก	สังแ	อุตรดิตถ์	ศูนย์บ้าน	แม่น้ำน่านส่วนที่ 4	1,962,061	614,350	17.742823	100.078569	2552	Rain Gauge	ใช้งานได้	055-313185	สถานีหลัก	นายองจอ ภูมิ	090-4571393	ส่วนอุทกวิทยาที่ 1 พิษณุโลก
183	STN0359	หัวอโคร์	1	คงคู่	ศรีสังขาลัย	สุโขทัย	ศูนย์บ้าน	แม่น้ำยมตอนล่าง	1,942,235	593,212	17.564633	99.878341	2552	Rain Gauge	ใช้งานได้	055-313185	สถานีหลัก	นายเสริม หอมพ่วง	082-0426285	ส่วนอุทกวิทยาที่ 1 พิษณุโลก
184	STN0373	ปางคอม	3	บ่อเบี้ย	บ้านโคก	อุตรดิตถ์	ศูนย์บ้าน	น้ำป่าด	2,017,600	721,200	18.236349	101.091929	2548	Rain Gauge	ใช้งานได้	055-313185	สถานีหลัก	นายช่อมงคล มีล้อง	097-9607467	ส่วนอุทกวิทยาที่ 1 พิษณุโลก
185	STN0562	โป่งสอ	6	น้ำกุ่ม	นครไทย	พิษณุโลก	ศูนย์บ้าน	แม่น้ำแควน้อย	1,924,513	700,120	17.397490	100.883799	2553	Rain Gauge	ใช้งานได้	055-313185	สถานีหลัก	นายสุรินทร์ ท้าวสาย	087-2048960	ส่วนอุทกวิทยาที่ 1 พิษณุโลก
186	STN0563	ป่ารวก	3	บ่อโพธิ์	นครไทย	พิษณุโลก	ศูนย์บ้าน	แม่น้ำแควน้อย	1,900,563	713,676	17.179886	101.009002	2553	Rain Gauge	ใช้งานได้	055-313185	สถานีหลัก	นายสุพพร จันทรวงษา	093-2209771	ส่วนอุทกวิทยาที่ 1 พิษณุโลก
187	STN0720	วังพาด	2	ดลิ่งชัน	บ้านคำลานหอย	สุโขทัย	ศูนย์บ้าน	น้ำแม่รำพัน	1,900,600	541,700	17.89854	99.392153	2554	Rain Gauge	ใช้งานได้	055-313185	สถานีหลัก	นายสุยงกร ศิลปกร	085-6030895	ส่วนอุทกวิทยาที่ 1 พิษณุโลก
188	STN0721	ดลิ่งชัน	1	ดลิ่งชัน	บ้านคำลานหอย	สุโขทัย	ศูนย์บ้าน	น้ำแม่รำพัน	1,895,528	541,965	17.144002	99.394548	2554	Rain Gauge	ใช้งานได้	055-313185	สถานีหลัก	นายสาวิทย์ เอมอ	098-8096213	ส่วนอุทกวิทยาที่ 1 พิษณุโลก
189	STN0722	แม่ทุเลาใน	9	กลางดง	ทุ่งสัมฤทธิ์	สุโขทัย	ศูนย์บ้าน	น้ำแม่รำพัน	1,922,883	560,750	17.390838	99.571918	2554	Rain Gauge	ใช้งานได้	055-313185	สถานีหลัก	นางสมหมาย ผิวพรรณ	064-6148234	ส่วนอุทกวิทยาที่ 1 พิษณุโลก
190	STN0899	ทุ่งนาดี	5	วังยาง	เนินมะปราง	พิษณุโลก	ศูนย์บ้าน	แม่น้ำน่านตอนล่าง	1,820,771	684,944	16.461436	100.732394	2555	Rain Gauge	ใช้งานได้	055-313185	สถานีหลัก	นายวิบูล บุญถึง	087-1996783	ส่วนอุทกวิทยาที่ 1 พิษณุโลก
191	STN0900	ส่องสี	7	หัวขุ่น	น้ำป่าด	อุตรดิตถ์	ศูนย์บ้าน	น้ำป่าด	1,964,092	705,991	17.754509	100.942857	2555	Rain Gauge	ใช้งานได้	055-313185	สถานีหลัก	นางวันทนา พิก	097-3065857	ส่วนอุทกวิทยาที่ 1 พิษณุโลก
192	STN0901	หัวขอม	4	น้ำไผ่	น้ำป่าด	อุตรดิตถ์	ศูนย์บ้าน	คลองจระน	1,944,611	678,289	17.580916	100.680032	2555	Rain Gauge	ใช้งานได้	055-313185	สถานีหลัก	นายวุฒิ ชัยจันทร์พา	093-2168563	ส่วนอุทกวิทยาที่ 1 พิษณุโลก
193	STN0902	น้ำพรา	1	นางพญา	ท่าปลา	อุตรดิตถ์	ศูนย์บ้าน	แม่น้ำน่านส่วนที่ 3	1,986,953	647,591	17.965774	100.393794	2555	Rain Gauge	ใช้งานได้	055-313185	สถานีหลัก	จสอ.อนุวัฒน์ แซ่	061-1743523	ส่วนอุทกวิทยาที่ 1 พิษณุโลก
194	STN0903	จอมเ้า	1	ท่าแม่	ท่าปลา	อุตรดิตถ์	ศูนย์บ้าน	แม่น้ำน่านส่วนที่ 3	1,989,658	678,692	17.987879	100.687647	2555	Rain Gauge	ใช้งานได้	055-313185	สถานีหลัก	นายสุวิทย์ มดดา	061-3197716	ส่วนอุทกวิทยาที่ 1 พิษณุโลก
195	STN0904	แม่พันเหนือ	8	แมสิน	ศรีสังขาลัย	สุโขทัย	ศูนย์บ้าน	หัวขุ่น	1,963,691	583,397	17.758944	99.786703	2555	Rain Gauge	ใช้งานได้	055-313185	สถานีหลัก	นายสุวรรน ขุ่มเป	080-6744032	ส่วนอุทกวิทยาที่ 1 พิษณุโลก
196	STN1036	น้ำคอบ *	14	นาบัว	นครไทย	พิษณุโลก	ศูนย์บ้าน	แม่น้ำแควน้อย	1,907,316	699,217	17.242206	100.873726	2555	Rain Gauge_vill	ใช้งานได้	055-313185	สถานีหลัก	นายประจักษ์ แสงท้าว	087-8465407	ส่วนอุทกวิทยาที่ 1 พิษณุโลก
197	STN1038	ท่าท่า *	9	แม่ลำ	ศรีสังขาลัย	สุโขทัย	ศูนย์บ้าน	แม่น้ำยมตอนล่าง	1,942,900	578,123	17.571224	99.736190	2555	Rain Gauge_vill	ใช้งานได้	055-313185	สถานีหลัก	นางสาวยุทิน ประพทา	094-7524112	ส่วนอุทกวิทยาที่ 1 พิษณุโลก
198	STN1039	ผางแล้ง	4	ขุนเภา	เมือง	อุตรดิตถ์	ศูนย์บ้าน	แม่น้ำน่านส่วนที่ 4	1,961,427	628,727	17.736301	100.214115	2555	Rain Gauge	ใช้งานได้	055-313185	สถานีหลัก	นายวิชาญ จินดาวง	092-9311615	ส่วนอุทกวิทยาที่ 1 พิษณุโลก
199	STN1040	ไร่ *	3	น้ำริด	เมือง	อุตรดิตถ์	ศูนย์บ้าน	แม่น้ำน่านส่วนที่ 4	1,956,027	618,717	17.688062	100.119415	2555	Rain Gauge_vill	ใช้งานได้	055-313185	สถานีหลัก	นายสุ รุทธิ	087-8442096	ส่วนอุทกวิทยาที่ 1 พิษณุโลก
200	STN1072	แก่งลาด	7	หัวเขี้ย	นครไทย	พิษณุโลก	ศูนย์บ้าน	แม่น้ำแควน้อย	1,876,038	705,333	16.959086	100.928315	2558	Rain Gauge	ใช้งานได้	055-313185	สถานีหลัก	นายสมหมาย พิมพ์	061-2769849	ส่วนอุทกวิทยาที่ 1 พิษณุโลก
201	STN1078	หินทรายก	8	บ้านกลาง	วังทอง	พิษณุโลก	ศูนย์บ้าน	แม่น้ำแควน้อย	1,872,248	663,392	16.928185	100.534279	2558	Rain Gauge	ใช้งานได้	055-313185	สถานีหลัก	นายวิศักดิ์ พศั	089-7043314	ส่วนอุทกวิทยาที่ 1 พิษณุโลก
202	STN1080	ข้าว	4	หัวเขี้ย	นครไทย	พิษณุโลก	ศูนย์บ้าน	แม่น้ำแควน้อย	1,873,706	693,473	16.939040	100.816776	2558	Rain Gauge	ใช้งานได้	055-313185	สถานีหลัก	นายคำมูล ศุภสุวรรณ	097-9640298	ส่วนอุทกวิทยาที่ 1 พิษณุโลก
203	STN1081	หัวขอก	1	หัวเขี้ย	นครไทย	พิษณุโลก	ศูนย์บ้าน	แม่น้ำแควน้อย	1,870,736	699,226	16.911719	100.870513	2558	Rain Gauge	ใช้งานได้	055-313185	สถานีหลัก	นายณรงค์ สิงห์	099-9788261	ส่วนอุทกวิทยาที่ 1 พิษณุโลก
204	STN1082	ข้าพหพัฒนา	13	บ้านกลาง	วังทอง	พิษณุโลก	ศูนย์บ้าน	แม่น้ำแควน้อย	1,890,051	669,595	17.088607	100.593870	2558	Rain Gauge	ใช้งานได้	055-313185	สถานีหลัก	นายจรัส กลั	084-8127438	ส่วนอุทกวิทยาที่ 1 พิษณุโลก
205	STN1083	บ่อโพธิ์	1	บ่อโพธิ์	นครไทย	พิษณุโลก	ศูนย์บ้าน	แม่น้ำแควน้อย	1,906,486	718,342	17.232949	101.053442	2558	Rain Gauge	ใช้งานได้	055-313185	สถานีหลัก	นายฉัตรชัย ศรี	098-4539446	ส่วนอุทกวิทยาที่ 1 พิษณุโลก
206	STN1085	นาฝ้อม	10	บ้านดง	ชาติตระการ	พิษณุโลก	ศูนย์บ้าน	แม่น้ำแควน้อย	1,911,431	663,217	17.282263	100.535536	2558	Rain Gauge	ใช้งานได้	055-313185	สถานีหลัก	นายศุภ แสงน	064-8844083	ส่วนอุทกวิทยาที่ 1 พิษณุโลก
207	STN1092	หัวน้ำกุ่ม	10	บ้านดง	ชาติตระการ	พิษณุโลก	ศูนย์บ้าน	แม่น้ำแควน้อย	1,925,702	661,583	17.411333	100.521230	2558	Rain Gauge	ใช้งานได้	055-313185	สถานีหลัก	นายสมพงษ์ มารั	061-3251614	ส่วนอุทกวิทยาที่ 1 พิษณุโลก
208	STN1093	นาพอง	6	หนองกะท้าว	นครไทย	พิษณุโลก	ศูนย์บ้าน	แม่น้ำแควน้อย	1,889,838	687,529	17.085286	100.762342	2558	Rain Gauge	ใช้งานได้	055-313185	สถานีหลัก	นายด้อย กันน้ำ	089-9576259	ส่วนอุทกวิทยาที่ 1 พิษณุโลก
209	STN1095	น้ำยาง	7	บ้านกลาง	วังทอง	พิษณุโลก	ศูนย์บ้าน	แม่น้ำวังทอง	1,877,543	671,486	16.975445	100.610669	2558	Rain Gauge	ใช้งานได้	055-313185	สถานีหลัก	นายกร พัน	084-2866359	ส่วนอุทกวิทยาที่ 1 พิษณุโลก
210	STN1098	แก่งโ	11	หนองกะท้าว	นครไทย	พิษณุโลก	ศูนย์บ้าน	แม่น้ำแควน้อย	1,878,767	688,719	16.985160	100.772579	2558	Rain Gauge	ใช้งานได้	055-313185	สถานีหลัก	นายอำนาจ กุ	086-9372157	ส่วนอุทกวิทยาที่ 1 พิษณุโลก
211	STN1105	น้ำพริก	2	ยางโกลน	นครไทย	พิษณุโลก	ศูนย์บ้าน	แม่น้ำแควน้อย	1,902,506	703,379	17.198382	100.912409	2558	Rain Gauge	ใช้งานได้	055-313185	สถานีหลัก	นายสมฤทธิ์ หุ	084-5747192	ส่วนอุทกวิทยาที่ 1 พิษณุโลก
212	STN1107	ถ้ำพริก	3	บ้านดง	นครไทย	พิษณุโลก	ศูนย์บ้าน	แม่น้ำวังทอง	1,872,145	681,698	16.925890	100.706114	2558	Rain Gauge	ใช้งานได้	055-313185	สถานีหลัก	นายพิชัย แก้ว	085-6047844	ส่วนอุทกวิทยาที่ 1 พิษณุโลก
213	STN1122	แสง	1	บ้านดง	นครไทย	พิษณุโลก	ศูนย์บ้าน	แม่น้ำวังทอง	1,868,641	691,632	16.893430	100.799060	2558	Rain Gauge	ใช้งานได้	055-313185	สถานีหลัก	นายนิคม คำ	084-8958784	ส่วนอุทกวิทยาที่ 1 พิษณุโลก
214	STN1123	โพรงาม	23	บ้านกลาง	วังทอง	พิษณุโลก	ศูนย์บ้าน	แม่น้ำแควน้อย	1,880,551	661,161	17.003371	100.513936	2558	Rain Gauge	ใช้งานได้	055-313185	สถานีหลัก	นายฤๅณา ราช	086-0099781	ส่วนอุทกวิทยาที่ 1 พิษณุโลก
215	STN1124	หัวน้ำเ	15	เนินเพิ่ม	นครไทย	พิษณุโลก	ศูนย์บ้าน	แม่น้ำแควน้อย	1,883,178	705,922	17.023539	100.934506	2558	Rain Gauge	ใช้งานได้	055-313185	สถานีหลัก	นายสุศักดิ์ ทรง	093-5949503	ส่วนอุทกวิทยาที่ 1 พิษณุโลก
216	STN1125	น้ำพาย	8	นครไทย	นครไทย	พิษณุโลก	ศูนย์บ้าน	แม่น้ำแควน้อย	1,894,393	698,125	17.125548	100.862292	2558	Rain Gauge	ใช้งานได้	055-313185	สถานีหลัก	นายสุพิน มุน	081-6050404	ส่วนอุทกวิทยาที่ 1 พิษณุโลก
217	STN1135	นาพองดง	7	นครไทย	นครไทย	พิษณุโลก	ศูนย์บ้าน	แม่น้ำแควน้อย	1,909,076	690,978	17.258815	100.796417	2558	Rain Gauge	ใช้งานได้	055-313185	สถานีหลัก	นายธีรวัฒน์ สุก	086-1429908	ส่วนอุทกวิทยาที่ 1 พิษณุโลก
218	STN1144	นาทอง	1	ปอภาค	ชาติตระการ	พิษณุโลก	ศูนย์บ้าน	น้ำภาค	1,923,179	686,717	17.386590	100.757562	2558	Rain Gauge	ใช้งานได้	055-313185	สถานีหลัก	นายวรรณชาติ ราช	087-8482100	ส่วนอุทกวิทยาที่ 1 พิษณุโลก
219	STN1149	น้ำจวง	13	ปอภาค	ชาติตระการ	พิษณุโลก	ศูนย์บ้าน	น้ำภาค	1,928,818	677,885	17.438256	100.674917	2558	Rain Gauge	ใช้งานได้	055-313185	สถานีหลัก	นายประสิทธิ์ ส	062-1806955	ส่วนอุทกวิทยาที่ 1 พิษณุโลก
220	STN1174	น้ำเงิน	4	คันฉิ่ง	วัดโสน	พิษณุโลก	ศูนย์บ้าน	แม่น้ำแควน้อย	1,899,957	655,564	17.179118	100.462738	2558	Rain Gauge	ใช้งานได้	055-313185	สถานีหลัก	นายอรอนงค์ พัน	081-0409360	ส่วนอุทกวิทยาที่ 1 พิษณุโลก
221	STN1178	มุงเหนือ	1	บ้านดง	เนินมะปราง	พิษณุโลก	ศูนย์บ้าน	แม่น้ำน่านตอนล่าง	1,831,950	680,621	16.562781	100.692792	2558	Rain Gauge	ใช้งานได้	055-313185	สถานีหลัก	นายพิทักษ์ ชาติ	081-0427069	ส่วนอุทกวิทยาที่ 1 พิษณุโลก
222	STN1201	ทุ่งลือ	3	ป่าจี่	ศรีสังขาลัย	สุโขทัย	ศูนย์บ้าน	แม่น้ำยมตอนล่าง	1,939,605	583,030	17.541265	99.782301	2558	Rain Gauge	ใช้งานได้	055-313185	สถานีหลัก	นางพนทิพย์ นิ	084-8163070	ส่วนอุทกวิทยาที่ 1 พิษณุโลก
223	STN1205	น้ำทุ	1	บ้านท่า	ศรีมา	สุโขทัย	ศูนย์บ้าน	แม่น้ำยมตอนล่าง	1,856,450	566,508	16.790193	99.624121	2558	Rain Gauge	ใช้งานได้	055-313185	สถานีหลัก	นายกรัง สิม	097-9513234	ส่วนอุทกวิทยาที่ 1 พิษณุโลก
224	STN1226	แม่ผู้	5	แมสิน	ศรีสังขาลัย	สุโขทัย	ศูนย์บ้าน	แม่น้ำยมตอนล่าง	1,957,669	577,723	17.704723	99.732961	2558	Rain Gauge	ใช้งานได้	055-313185	สถานีหลัก	นายประพันธ์ แ	082-0186640	ส่วนอุทกวิทยาที่ 1 พิษณุโลก
225	STN1229	ลำโช	7	บ้านแก่ง	ศรีสังขาลัย	สุโขทัย	ศูนย์บ้าน	น้ำแม่รำพัน	1,929,400	564,630	17.449635	99.608639	2558	Rain Gauge	ใช้งานได้	055-313185	สถานีหลัก	นายจางง ขอบ	096-6745778	ส่วนอุทกวิทยาที่ 1 พิษณุโลก



# การตรวจสอบความพร้อมสถานีเตือนภัยน้ำหลาก - ดินถล่ม (Early Warning System) 2565

## สำนักงานทรัพยากรน้ำภาค 9 จ.พิษณุโลก

วันที่สำรวจ 15 มีนาคม 2565

ลำดับ	สถานี	หมู่บ้าน	หมู่ที่	ตำบล	อำเภอ	จังหวัด	ศูนย์หลัก	ศูนย์สาขา	UTM (N)	UTM (E)	lat_y	long_x	ปีงบประมาณ	ประเภทสถานี	สภาพการใช้งาน	เบอร์โทรศัพท์	ประเภทบ้าน	ชื่อผู้	เบอร์ผู้	หมายเหตุ
226	STN1231	วังโดก	5	ดงจัน	บ้านคำลานหอย	สุโขทัย	ลุ่มน้ำยม	น้ำแม่รำพัน	1,889,165	546,655	17.086395	99.438507	2558	Rain Gauge	ใช้งานได้	055-313185	สถานีหลัก	นายเสกสรร มีสิทธิ์	089-9069635	ส่วนอุทกวิทยาที่ 1 พิษณุโลก
227	STN1236	ลุมพินเหนือ	21	แมสิน	ศรีสังขาลัย	สุโขทัย	ลุ่มน้ำยม	แม่น้ำยมตอนล่าง	1,960,637	568,465	17.731855	99.645754	2558	Rain Gauge	ใช้งานได้	055-313185	สถานีหลัก	นายปัญญา บุทกล่า	087-2006772	ส่วนอุทกวิทยาที่ 1 พิษณุโลก
228	STN1237	หนองผ่า	5	ลานหอย	บ้านคำลานหอย	สุโขทัย	ลุ่มน้ำยม	น้ำแม่รำพัน	1,873,296	562,011	16.942591	99.582388	2558	Rain Gauge	ใช้งานได้	055-313185	สถานีหลัก	นายจำเนียร อู่ทอง	096-6675505	ส่วนอุทกวิทยาที่ 1 พิษณุโลก
229	STN1251	ใหม่เจริญผล	4	หนองจิก	ศรีมก	สุโขทัย	ลุ่มน้ำยม	แม่น้ำยมตอนล่าง	1,852,631	574,572	16.755429	99.699664	2558	Rain Gauge	ใช้งานได้	055-313185	สถานีหลัก	นายจัญ สุขาเป็น	087-3183897	ส่วนอุทกวิทยาที่ 1 พิษณุโลก
230	STN1267	บ่อภาค	5	บ่อภาค	ชาติตระการ	พิษณุโลก	ลุ่มน้ำน่าน	น้ำภาค	1,939,611	694,589	17.534378	100.833119	2558	Rain Gauge	ใช้งานได้	055-313185	สถานีหลัก	นายวินัย ราชเพ็ญทวี	098-8262349	ส่วนอุทกวิทยาที่ 1 พิษณุโลก
231	STN1288	ช้างตากาม	6	ม่วงเจ็ดต้น	บ้านโคก	อุตรดิตถ์	ลุ่มน้ำน่าน	น้ำป่าด	2,002,632	717,833	18.101494	101.058516	2558	Rain Gauge	ใช้งานได้	055-313185	สถานีหลัก	นางกตนิภากาญจน์ ขันดีเยี่ยม	096-1521497	ส่วนอุทกวิทยาที่ 1 พิษณุโลก
232	STN1289	หัวยาง	7	บ่อเปี้ย	บ้านโคก	อุตรดิตถ์	ลุ่มน้ำน่าน	น้ำป่าด	2,028,250	722,863	18.332369	101.108812	2558	Rain Gauge	ใช้งานได้	055-313185	สถานีหลัก	นายสมดี กองแก้ว	086-0111413	ส่วนอุทกวิทยาที่ 1 พิษณุโลก
233	STN1290	พากนา	5	บ้านโคก	บ้านโคก	อุตรดิตถ์	ลุ่มน้ำน่าน	น้ำป่าด	1,993,721	717,878	18.020999	101.058004	2558	Rain Gauge	ใช้งานได้	055-313185	สถานีหลัก	นายอัยยา มาคุณ	083-0067021	ส่วนอุทกวิทยาที่ 1 พิษณุโลก
234	STN1295	ขุนน้ำคืบ	12	บ่อภาค	ชาติตระการ	พิษณุโลก	ลุ่มน้ำน่าน	น้ำภาค	1,923,824	681,127	17.392875	100.705015	2558	Rain Gauge	ใช้งานได้	055-313185	สถานีหลัก	นายสมิ์ ม่วงง	081-1468106	ส่วนอุทกวิทยาที่ 1 พิษณุโลก
235	STN1384	ลาดเรือ	3	บ่อภาค	ชาติตระการ	พิษณุโลก	ลุ่มน้ำน่าน	น้ำภาค	1,931,209	689,824	17.458879	100.787504	2558	Rain Gauge	ใช้งานได้	055-313185	สถานีหลัก	นายกิตติชัย ศิริ	097-2129265	ส่วนอุทกวิทยาที่ 1 พิษณุโลก
236	STN1488	นากล่า	2	น้ำไคร้	น้ำป่าด	อุตรดิตถ์	ลุ่มน้ำน่าน	คลองตรอน	1,944,868	658,315	17.584750	100.491884	2558	Rain Gauge	ใช้งานได้	055-313185	สถานีหลัก	นายไพรุณ มาพาค	086-2159836	ส่วนอุทกวิทยาที่ 1 พิษณุโลก
237	STN1489	หัวมือง	1	หัวมือง	น้ำป่าด	อุตรดิตถ์	ลุ่มน้ำน่าน	น้ำป่าด	1,965,571	699,502	17.768468	100.881819	2558	Rain Gauge	ใช้งานได้	055-313185	สถานีหลัก	นายชาพร รัตนทอง	086-1192523	ส่วนอุทกวิทยาที่ 1 พิษณุโลก
238	STN1490	หัวมือง	2	หัวมือง	น้ำป่าด	อุตรดิตถ์	ลุ่มน้ำน่าน	น้ำป่าด	1,970,074	705,503	17.808594	100.938839	2558	Rain Gauge	ใช้งานได้	055-313185	สถานีหลัก	นายสมบัติ ก้อนทอง	085-2719372	ส่วนอุทกวิทยาที่ 1 พิษณุโลก
239	STN1500	หนองผืนชัย	5	ไทยชนะศึก	ทุ่งเลี่ยม	สุโขทัย	ลุ่มน้ำยม	น้ำแม่รำพัน	1,920,418	563,324	17.368487	99.596077	2558	Rain Gauge	ใช้งานได้	055-313185	สถานีหลัก	นายณรงค์ สมวงศ์	097-9651264	ส่วนอุทกวิทยาที่ 1 พิษณุโลก
240	STN1501	มนต์ศิริ	6	เมืองเก่า	เมือง	สุโขทัย	ลุ่มน้ำยม	แม่น้ำยมตอนล่าง	1,875,965	573,986	16.966364	99.694937	2558	Rain Gauge	ใช้งานได้	055-313185	สถานีหลัก	นายธิกร รอดมา	081-1484072	ส่วนอุทกวิทยาที่ 1 พิษณุโลก
241	STN1502	ปากเขา	3	บ้านแก่ง	ศรีสังขาลัย	สุโขทัย	ลุ่มน้ำยม	น้ำแม่รำพัน	1,931,593	569,106	17.469324	99.650859	2558	Rain Gauge	ใช้งานได้	055-313185	สถานีหลัก	นายพศกร นูบอบ	087-8426984	ส่วนอุทกวิทยาที่ 1 พิษณุโลก
242	STN1503	วังทองนุ่น	7	แม่ลำ	ศรีสังขาลัย	สุโขทัย	ลุ่มน้ำยม	น้ำแม่รำพัน	1,950,464	572,364	17.639785	99.682180	2558	Rain Gauge	ใช้งานได้	055-313185	สถานีหลัก	นายประสิด ย่าใจ	087-2050055	ส่วนอุทกวิทยาที่ 1 พิษณุโลก
243	STN1509	น้ำคลาด	8	บ้านพร้า	นครไทย	พิษณุโลก	ลุ่มน้ำน่าน	แม่น้ำแควน้อย	1,899,786	680,183	17.175760	100.694143	2558	Rain Gauge	ใช้งานได้	055-313185	สถานีหลัก	นางวิรัตน์ สิงห์คำ	083-9586582	ส่วนอุทกวิทยาที่ 1 พิษณุโลก
244	STN1510	เหอดชาติ	10	บ่อภาค	ชาติตระการ	พิษณุโลก	ลุ่มน้ำน่าน	น้ำภาค	1,948,945	699,901	17.618233	100.884014	2558	Rain Gauge	ใช้งานได้	055-313185	สถานีหลัก	นายสำเียน พองวัน	093-2541937	ส่วนอุทกวิทยาที่ 1 พิษณุโลก
245	STN1514	เนินทยอม *	7	บ้านดง	ชาติตระการ	พิษณุโลก	ลุ่มน้ำน่าน	แม่น้ำแควน้อย	1,923,703	660,029	17.393381	100.506456	2558	Rain Gauge_vill	ใช้งานได้	055-313185	สถานีหลัก	นายโพโรจน์ ทาหอม	093-1609806	ส่วนอุทกวิทยาที่ 1 พิษณุโลก
246	STN1516	ปู่ผ้า	7	น้ำกุ่ม	นครไทย	พิษณุโลก	ลุ่มน้ำน่าน	แม่น้ำแควน้อย	1,928,958	695,113	17.438088	100.837086	2558	Rain Gauge	ใช้งานได้	055-313185	สถานีหลัก	นายสุริย์ พ่องจางวง	093-2541937	ส่วนอุทกวิทยาที่ 1 พิษณุโลก
247	STN1517	ปางนกฮือ	4	น้ำไคร้	น้ำป่าด	อุตรดิตถ์	ลุ่มน้ำน่าน	คลองตรอน	1,950,808	664,535	17.637970	100.550941	2558	Rain Gauge	ใช้งานได้	055-313185	สถานีหลัก	คุณเกษม มาพาค	086-2130031	ส่วนอุทกวิทยาที่ 1 พิษณุโลก
248	STN1520	น้ำแพ	2	บ้านโคก	บ้านโคก	อุตรดิตถ์	ลุ่มน้ำน่าน	น้ำป่าด	1,995,413	724,269	18.035630	101.118524	2558	Rain Gauge	ใช้งานได้	055-313185	สถานีหลัก	นายสุบิน ดวงภา	086-2149628	ส่วนอุทกวิทยาที่ 1 พิษณุโลก
249	STN1521	พร้า	5	บ้านพร้า	นครไทย	พิษณุโลก	ลุ่มน้ำน่าน	แม่น้ำแควน้อย	1,894,174	688,893	17.124350	100.775528	2558	Rain Gauge	ใช้งานได้	055-313185	สถานีหลัก	นายสงวน เต่านนท์	086-2026496	ส่วนอุทกวิทยาที่ 1 พิษณุโลก
250	STN1525	นอกด่าน	4	แม่พล	วังแล	อุตรดิตถ์	ลุ่มน้ำน่าน	แม่น้ำน่านส่วนที่ 4	1,959,006	604,607	17.715698	99.986530	2558	Rain Gauge	ใช้งานได้	055-313185	สถานีหลัก	นายรกรการ ไชยรักษ์	082-7705748	ส่วนอุทกวิทยาที่ 1 พิษณุโลก
251	STN1536	สามพวง 1 *	3	สามพวง	ศรีมก	สุโขทัย	ลุ่มน้ำยม	แม่น้ำยมตอนล่าง	1,857,328	583,895	16.797570	99.787305	2558	Rain Gauge_vill	ใช้งานได้	055-313185	สถานีหลัก	นายประจำ บุญเพ็ญ	063-3467894	ส่วนอุทกวิทยาที่ 1 พิษณุโลก
252	STN1537	แสนขัน	1	บ่อทอง	ทองแสนขัน	อุตรดิตถ์	ลุ่มน้ำน่าน	คลองตรอน	1,931,040	643,027	17.460828	100.346926	2558	Rain Gauge_vill	ใช้งานได้	055-313185	สถานีหลัก	นายสินกร มณีสิน	087-4562602	ส่วนอุทกวิทยาที่ 1 พิษณุโลก
253	STN1545	ร่องลึก	10	เนินเพิ่ม	นครไทย	พิษณุโลก	ลุ่มน้ำน่าน	แม่น้ำแควน้อย	1,878,506	715,698	16.980437	101.025851	2558	Rain Gauge	ใช้งานได้	055-313185	สถานีหลัก	นายสือ กิจศิริสุวรรณ	088-4171782	ส่วนอุทกวิทยาที่ 1 พิษณุโลก
254	STN1548	หนองแก้ว *	6	บ้านฝาย	น้ำป่าด	อุตรดิตถ์	ลุ่มน้ำน่าน	น้ำป่าด	1,967,935	685,388	17.791061	100.748942	2558	Rain Gauge_vill	ใช้งานได้	055-313185	สถานีหลัก	นายประยัด ภูมิภาค	081-3246839	ส่วนอุทกวิทยาที่ 1 พิษณุโลก
255	STN1549	ป่ารอง *	3	ชาติตระการ	ชาติตระการ	พิษณุโลก	ลุ่มน้ำน่าน	น้ำภาค	1,913,807	677,625	17.302647	100.671239	2558	Rain Gauge_vill	ใช้งานได้	055-313185	สถานีหลัก	นายอาณนธ์ บนม	090-0873763	ส่วนอุทกวิทยาที่ 1 พิษณุโลก
256	STN1550	หัวไร่ *	4	แมสิน	ศรีสังขาลัย	สุโขทัย	ลุ่มน้ำยม	หัวแมสิน	1,960,278	575,807	17.728371	99.714987	2558	Rain Gauge_vill	ใช้งานได้	055-313185	สถานีหลัก	นายบุญย อ่าจ	086-2017841	ส่วนอุทกวิทยาที่ 1 พิษณุโลก
257	STN1553	หนองเขา	2	สวนเมือง	ชาติตระการ	พิษณุโลก	ลุ่มน้ำน่าน	แม่น้ำแควน้อย	1,905,781	658,756	17.231525	100.493167	2558	Rain Gauge	ใช้งานได้	055-313185	สถานีหลัก	นายทองใบ อินบิน	061-3057993	ส่วนอุทกวิทยาที่ 1 พิษณุโลก
258	STN1554	หลินเขา	7	หนองท่าหัว	นครไทย	พิษณุโลก	ลุ่มน้ำน่าน	แม่น้ำแควน้อย	1,881,523	677,201	17.010976	100.664648	2558	Rain Gauge	ใช้งานได้	055-313185	สถานีหลัก	นายวิเศษ เกษมผล	062-0486776	ส่วนอุทกวิทยาที่ 1 พิษณุโลก
259	STN1555	หัวทรายเหนือ	6	หัวเสีย	นครไทย	พิษณุโลก	ลุ่มน้ำน่าน	แม่น้ำแควน้อย	1,866,069	710,665	16.868544	100.977428	2558	Rain Gauge	ใช้งานได้	055-313185	สถานีหลัก	นายสุทธชัย ชำนาญสรณ์	064-8141300	ส่วนอุทกวิทยาที่ 1 พิษณุโลก
260	STN1558	แม่รากกลาง	14	บ้านดึก	ศรีสังขาลัย	สุโขทัย	ลุ่มน้ำยม	แม่น้ำยมตอนล่าง	1,944,648	586,096	17.586729	99.811389	2558	Rain Gauge	ใช้งานได้	055-313185	สถานีหลัก	นายสมพงษ์ เหลืองอร่าม	093-2695671	ส่วนอุทกวิทยาที่ 1 พิษณุโลก

การตรวจสอบความพร้อมสถานีตรวจวัดสภาพน้ำทางไกลอัตโนมัติ (โทรมาตร) 2565

สำนักงานทรัพยากรน้ำภาค 9 จ.พิษณุโลก

วันที่สำรวจ 15 มีนาคม 2565

ลำดับ	ชื่อสถานี	รหัสสถานี	ปีที่ก่อสร้าง	ข้อมูลพื้นฐาน			ตำบล	อำเภอ	จังหวัด	ลุ่มน้ำหลัก	รหัสลุ่มน้ำหลัก	zone	พิกัด N (m)	พิกัด E (m)	lat_y	long_x	สภาพการใช้งาน (ได้/ไม่ได้)			ผู้สำรวจ		ผู้ดูแล		หมายเหตุ	
				ฝน	ระดับน้ำ	รูปภาพ/วิดีโอ											ฝน	ระดับน้ำ	รูปภาพ/วิดีโอ	ชื่อ	ตำแหน่ง	ชื่อ	ตำแหน่ง		เบอร์ติดต่อ
1	สะพานบ้านหนองใต้	TY01	2554	/	/	/	ห้วยหม้าย	สอง	แพร่	ยม	08	47N	2,042,140	621,522	18.466091	100.150921	X	X		นายวรพงษ์ ยะตา	นายช่างโยธาชำนาญงาน	นายนิคม อินศร	ผู้รู้	083-7653949	ไม่สามารถเข้าถึงข้อมูลได้
2	สะพานมหาโพธิ์	TY02	2554	/	/	/	บ้านแต	เมือง	แพร่	ยม	08	47N	2,007,192	620,336	18.150349	100.137626	/	/	/	นายวรพงษ์ ยะตา	นายช่างโยธาชำนาญงาน	นายผดุง วังโน	ผู้รู้	083-5740538	สามารถเข้าถึงข้อมูลได้
3	สะพานผาจับ-วังน้ำเย็น	TY03	2554	/	/		ทุ่งเล้ง	สอง	แพร่	ยม	08	47N	1,984,073	573,486	17.943511	99.693929	X	X		นายวรพงษ์ ยะตา	นายช่างโยธาชำนาญงาน	นายสมนึก ต๊ะน้อย	ผู้รู้	081-9989092	ไม่สามารถเข้าถึงข้อมูลได้
4	สะพานศรีสื่อนาลัย	TY04		/	/		หาดเสี้ยว	ศรีสื่อนาลัย	สุโขทัย	ยม	08	47N	1,936,929	580,539	17.517170	99.758732	X	X	X	นายสุริยา แสงเขียว	เจ้าพนักงานอุทกวิทยาปฏิบัติงาน	นายพนม เสนาเสียง	ผู้รู้	082-7681011	ไม่สามารถเข้าถึงข้อมูลได้
5	สะพานบ้านแม่ไร่	TY05		/	/		บ้านด่าน	บ้านด่านลานหอย	สุโขทัย	ยม	08	47N	1,883,672	560,269	17.036427	99.566310	X	X		นายสุริยา แสงเขียว	เจ้าพนักงานอุทกวิทยาปฏิบัติงาน	นางลนัย จันทร์ทุ่ง	ผู้รู้	089-703-0589	ไม่สามารถเข้าถึงข้อมูลได้
6	สะพานพระแม่ย่า	TY06		/	/	/	ธานี	เมือง	สุโขทัย	ยม	08	47N	1,880,098	588,488	17.003211	99.831306	X	X	X	นายสุริยา แสงเขียว	เจ้าพนักงานอุทกวิทยาปฏิบัติงาน	นายกิตติพงษ์ ตีมุกคำ	ผู้รู้	086-590-5327	ไม่สามารถเข้าถึงข้อมูลได้
7	สะพานบ้านบางระกำ	TY07		/	/	/	บางระกำ	บางระกำ	พิษณุโลก	ยม	08	47N	1,853,572	619,488	16.762074	100.121086	X	X	X	นายสุริยา แสงเขียว	เจ้าพนักงานอุทกวิทยาปฏิบัติงาน	นางนารีรัตน์ พรหมพิราม	ผู้รู้	082-2710626	ไม่สามารถเข้าถึงข้อมูลได้
8	สะพานบ้านโพทะเล	TY08		/	/	/	โพทะเล	โพทะเล	พิจิตร	ยม	08	47N	1,779,797	634,725	16.094479	100.259719	X	X	X	นายสุริยา แสงเขียว	เจ้าพนักงานอุทกวิทยาปฏิบัติงาน	น.ส.สมหญิง กรรณิกา	ผู้รู้	081-544-6352	ไม่สามารถเข้าถึงข้อมูลได้
9	สะพานท่าวังผาพัฒนา	TN01	2554	/	/		ท่าวังผา	ท่าวังผา	น่าน	น่าน	09	47N	2,112,445	689,639	19.096166	100.802600	X	X		นายวรพงษ์ ยะตา	นายช่างโยธาชำนาญงาน	น.ส.นงศภัฏญ์ โกวิทัญญ์เศรษฐี	ผู้รู้	097-2977417	ไม่สามารถเข้าถึงข้อมูลได้
10	สะพานนครน่านพัฒนา	TN02	2554	/	/	/	ฝายแคว	ภูเพียง	น่าน	น่าน	09	47N	2,079,098	688,759	18.795015	100.791022	X	X	X	นายวรพงษ์ ยะตา	นายช่างโยธาชำนาญงาน	นายณรินทร์ ดู่ทองน้อย	ผู้รู้	082-1828428	ไม่สามารถเข้าถึงข้อมูลได้ (เนื่องจาก จ.น่านมีการก่อสร้าง พนังกั้นน้ำบังคับแผนวัดระดับน้ำ ไม่สามารถอ่านข้อมูลระดับน้ำ ผ่านกล้อง CCTV ได้)
11	สะพานท่าเสา	TN03		/	/	/	ท่าเสา	เมือง	อุตรดิตถ์	น่าน	09	47N	1,951,023	618,512	17.642851	100.117203	X	X	X	นายสุริยา แสงเขียว	เจ้าพนักงานอุทกวิทยาปฏิบัติงาน	นายประทีป มากบำรุง	ผู้รู้	089-859-8501	ไม่สามารถเข้าถึงข้อมูลได้
12	สะพานบ้านวังโป่ง	TN04		/	/		ผาขวาง	ทองแสนขัน	อุตรดิตถ์	น่าน	09	47N	1,938,761	649,870	17.530150	100.411893	X	X		นายสุริยา แสงเขียว	เจ้าพนักงานอุทกวิทยาปฏิบัติงาน	นายสมพร คำเทียน	ผู้รู้	081-046-2935	ไม่สามารถเข้าถึงข้อมูลได้
13	สะพานวัดโบสถ์	TN05		/	/		วัดโบสถ์	วัดโบสถ์	พิษณุโลก	น่าน	09	47N	1,879,623	639,688	16.996385	100.312203	X	X		นายสุริยา แสงเขียว	เจ้าพนักงานอุทกวิทยาปฏิบัติงาน	นายวินัย กุลคง	ผู้รู้	080-3864094	ไม่สามารถเข้าถึงข้อมูลได้
14	สะพานสุพรรณภักยา	TN06		/	/	/	วัดจันทร์	เมือง	พิษณุโลก	น่าน	09	47N	1,858,434	632,739	16.805300	100.245679	X	X	X	นายสุริยา แสงเขียว	เจ้าพนักงานอุทกวิทยาปฏิบัติงาน	นายธรม อย่บ้านคลอง	ผู้รู้	084-618-7099	ไม่สามารถเข้าถึงข้อมูลได้
15	สะพานวังประดู่	TN07		/	/		วังพิทูล	วังทอง	พิษณุโลก	น่าน	09	47N	1,855,146	649,728	16.774559	100.404859	X	X		นายสุริยา แสงเขียว	เจ้าพนักงานอุทกวิทยาปฏิบัติงาน	นายมาสินธุ์ คนเสียม	ผู้รู้	081-533-7270	ไม่สามารถเข้าถึงข้อมูลได้
16	สะพานเฉลิมพระเกียรติ 48 พรรษา	TN08		/	/	/	ผาขวาง	เมือง	พิจิตร	น่าน	09	47N	1,826,527	639,681	16.516537	100.308852	X	X	X	นายสุริยา แสงเขียว	เจ้าพนักงานอุทกวิทยาปฏิบัติงาน	นางสาวมาลา แฉ่ตั้ง	ผู้รู้	094-6014794	ไม่สามารถเข้าถึงข้อมูลได้
17	สะพานเฉลิมพระเกียรติ ๔9 72 พรรษา	TN09		/	/	/	เนินมะกอก	บางมูลนาก	พิจิตร	น่าน	09	47N	1,770,471	646,462	16.009518	100.368865	X	X	X	นายสุริยา แสงเขียว	เจ้าพนักงานอุทกวิทยาปฏิบัติงาน	นางอรุณ ทรัพย์สิน	ผู้รู้	084-596-3679	ไม่สามารถเข้าถึงข้อมูลได้

การตรวจสอบความพร้อมสถานีส่งสัญญาณด้วยภาพจากกล้อง CCTV 2565

สำนักงานทรัพยากรน้ำภาค 9 จ.พิษณุโลก

วันที่สำรวจ 15 มีนาคม 2565

ลำดับ	ชื่อสถานี	รหัสสถานี	ปีที่ก่อสร้าง	ข้อมูลที่ตรวจวัด			ตำบล	อำเภอ	จังหวัด	ลุ่มน้ำหลัก	รหัสลุ่มน้ำหลัก	zone	พิกัด N (m)	พิกัด E (m)	lat_y	long_x	สภาพการใช้งาน (ได้/ไม่ได้)			ผู้สำรวจ		ผู้ดูแล			หมายเหตุ
				ฝน	ระดับน้ำ	รูปภาพ/วิดีโอ											ฝน	ระดับน้ำ	รูปภาพ/วิดีโอ	ชื่อ	ตำแหน่ง	ชื่อ	ตำแหน่ง	เบอร์ติดต่อ	
1	สะพานมหาโพธิ์	TY02	2554	/	/	/	ป่าแคว	เมือง	แพร่	ยม	08	47N	2,007,192	620,336	18.150349	100.137626	x	x	/	นายวราพงษ์ ยะดา	นายช่างโยธาชำนาญงาน	นายผจญ วังโน		083-5740538	สอพ.ที่ 2 แพร่
2	สะพานศรีรัตนาลัย	TY04	2553	/	/	/	หาดเสี้ยว	ศรีรัตนาลัย	สุโขทัย	ยม	08	47N	1,936,929	580,539	17.517170	99.758732	x	x	/	นายสุริยา แสงเขียว	เจ้าพนักงานอุทกวิทยาปฏิบัติงาน	นายพนม เสนาะเสียง	ผู้รั้ง	082-7681011	
3	สะพานพระแม่ย่า	TY06	2553	/	/	/	ธานี	เมือง	สุโขทัย	ยม	08	47N	1,880,098	588,488	17.003211	99.831306	x	x	/	นายสุริยา แสงเขียว	เจ้าพนักงานอุทกวิทยาปฏิบัติงาน	นายกิตติพงษ์ ตีมุกคำ	ผู้รั้ง	086-590-5327	
4	สะพานบ้านบางระกำ	TY07	2553	/	/	/	บางระกำ	บางระกำ	พิษณุโลก	ยม	08	47N	1,853,572	619,488	16.762074	100.121086	x	x	x	นายสุริยา แสงเขียว	เจ้าพนักงานอุทกวิทยาปฏิบัติงาน	นางนารีรัตน์ พรหมภิรม	ผู้รั้ง	082-2710626	
5	สะพานบ้านโพทะเล	TY08	2553	/	/	/	โพทะเล	โพทะเล	พิจิตร	ยม	08	47N	1,779,797	634,725	16.094479	100.259719	x	x	x	นายสุริยา แสงเขียว	เจ้าพนักงานอุทกวิทยาปฏิบัติงาน	น.ส.สมหญิง กรรณิกา	ผู้รั้ง	081-544-6352	
6	สะพานนครน่านพัฒนา	TN02	2554	/	/	/	ฝายแก้ว	ภูเพียง	น่าน	น่าน	09	47N	2,079,098	688,759	18.795015	100.791022	x	x	x	นายวราพงษ์ ยะดา	นายช่างโยธาชำนาญงาน	นายวินรินทร์ ตัญหน้อย	ผู้รั้ง	082-1828428	สอพ.ที่ 2 แพร่
7	สะพานท่าเสา	TN03	2553	/	/	/	ท่าเสา	เมือง	อุตรดิตถ์	น่าน	09	47N	1,951,023	618,512	17.642851	100.117203	x	x	/	นายสุริยา แสงเขียว	เจ้าพนักงานอุทกวิทยาปฏิบัติงาน	นายประทีป มากบำรุง	ผู้รั้ง	089-859-8501	
8	สะพานสุพรรณกัลยา	TN06	2553	/	/	/	วัดจันทร์	เมือง	พิษณุโลก	น่าน	09	47N	1,858,434	632,739	16.805300	100.245679	x	x	/	นายสุริยา แสงเขียว	เจ้าพนักงานอุทกวิทยาปฏิบัติงาน	นายถนอม อยู่บ้านคลอง	ผู้รั้ง	084-618-7099	
9	สะพานเฉลิมพระเกียรติ 48 พรรษา	TN08	2553	/	/	/	ไผ่ขวาง	เมือง	พิจิตร	น่าน	09	47N	1,826,527	639,681	16.516537	100.308852	x	x	/	นายสุริยา แสงเขียว	เจ้าพนักงานอุทกวิทยาปฏิบัติงาน	นางสาวมาลา แซ่ตั้ง	ผู้รั้ง	094-6014794	
10	สะพานเฉลิมพระเกียรติ ร.9 72 พรรษา	TN09	2553	/	/	/	เนินมะกอก	บางมูลนาก	พิจิตร	น่าน	09	47N	1,770,471	646,462	16.009518	100.368865	x	x	x	นายสุริยา แสงเขียว	เจ้าพนักงานอุทกวิทยาปฏิบัติงาน	นางอรุณ พรพิสัยสิน	ผู้รั้ง	084-596-3679	

การตรวจสอบความพร้อมสถานีอุตุ - อุทกวิทยา 2565

สำนักงานทรัพยากรน้ำภาค 9 จ.พิษณุโลก

วันที่สำรวจ 15 มีนาคม 2565

ลำดับ	รหัสสถานี	ชื่อสถานี	ตำบล	อำเภอ	จังหวัด	HYD	MET	Zone	Lat_Y	Long_X	สภาพการใช้งาน	ผู้ดูแล	เบอร์ติดต่อ	หมายเหตุ
1	090201	น้ำปัวที่บ้านนาฝาง	สถาน	ปัว	น่าน	/	/	47	19.214988	100.965001	ใช้งานได้	นายสัญญา พัฒนสกุลกาล	086-1157735	เสาระดับ (ธรรมดา) เครื่องวัดน้ำฝน (ธรรมดา)
2	090203	น้ำกอนที่ผาแดง	พญาแก้ว	เชียงกลาง	น่าน	/		47	19.283320	100.933337	ใช้งานได้	นายมงคลวัฒน์ ขอดเดชะ	080-1336916	เสาระดับ (ธรรมดา)
3	090901	น้ำฟ้าที่ชายแดน	น้ำพาง	แม่จริม	น่าน	/	/	47	18.679983	101.156664	ใช้งานได้	นายแดง อินตะภา	086-3775854	เสาระดับ (ธรรมดา) เครื่องวัดน้ำฝน (ธรรมดา)
4	091401	ควนน้อยที่บ้านแก่งบัวคำ	บ้านกลาง	วังทอง	พิษณุโลก	/	/	47	17.126663	100.605002	ใช้งานได้	นายอิทธิพล เงินงาม	087-5746510	เสาระดับ (ธรรมดา) มีคอกอุตุ ประกอบด้วยเครื่องมือ เครื่องวัดน้ำฝน (ธรรมดา) เครื่องวัดน้ำฝน(อัตโนมัติ) (เสีย) มาตรหะเหย ตุ้สกรีน เครื่องวัด อุณหภูมิ-ความชื้น-ความกดอากาศ (อัตโนมัติ) (เสีย) เครื่องวัด ความชื้นสัมพัทธ์ (ตุ้มแห้ง-ตุ้มเปียก) เครื่องวัดอุณหภูมิสูงสุด-ต่ำสุด
5	091502	น้ำภาคที่บ้านโคกผักหวาน (บ้านภาคใหญ่)	ชาติตระการ	ชาติตระการ	พิษณุโลก	/		47	17.309998	100.646669	ใช้งานได้	นางสำราญ จันทะคุณ	-	เสาระดับ (ธรรมดา)
6	091603	น้ำเข็กที่บ้านเข็กใหญ่ (บ้านเข็กพัฒนา)	บ้านแยง	นครไทย	พิษณุโลก	/	/	47	16.866660	100.833330	ใช้งานได้	นายมนทล ขำหนองเต่า	098-3156029	เสาระดับ (ธรรมดา) มีคอกอุตุ ประกอบด้วยเครื่องมือ เครื่องวัดน้ำฝน (ธรรมดา) เครื่องวัดน้ำฝน(อัตโนมัติ) มาตรหะเหย

## ภาคผนวก 4

สถานีตรวจวัดแหล่งน้ำขนาดเล็ก

สถานีตรวจวัดปริมาณน้ำเก็บกักในแหล่งน้ำขนาดเล็ก ปี 2565

สำนักงานทรัพยากรน้ำภาค 9 จ.พิษณุโลก

ลำดับ	ชื่ออ่างเก็บน้ำ	ตำบล	อำเภอ	จังหวัด	ลองติจูด	ละติจูด	ความจุักเก็บ (ล้าน ลบ.ม.)	โครงการ	แหล่งน้ำ	น้ำออก	หมายเหตุ
1	อ่างเก็บน้ำห้วยแม่ลาน	บ้านปิ่น	ลอง	แพร่	99.889850	18.136810	18.108	แหล่งน้ำภาคเหนือ	นายวินัย ใจฟอง	บุหงา จันใส	อุทกวิทยาที่ 2 (แพร่)
2	อ่างเก็บน้ำห้วยแม่สิน	นาพูน	วังชิ้น	แพร่	99.883820	17.807410	0.302	แหล่งน้ำภาคเหนือ	นายอุดร งอกไม้	นางสุนิษา พลฤทธิ์	อุทกวิทยาที่ 2 (แพร่)
3	อ่างเก็บน้ำห้วยคลองเหมือง	สองห้อง	ปากท่า	อุตรดิตถ์	100.241750	17.337580	2.381	แหล่งน้ำภาคเหนือ	นายกฤตภาส อีระเดชาพันธ์	นายบุญเรือง พ่วงพี	อุทกวิทยาที่ 1 (พิษณุโลก)
4	บึงสะกัต	น้ำอ่าง	ตรอน	อุตรดิตถ์	100.193640	17.464290	0.703	แหล่งน้ำภาคเหนือ	นายพนม ทองนาคะ	นางนาคติยา สงสอาด	อุทกวิทยาที่ 1 (พิษณุโลก)
5	บึงเบิก	บ้านโคน	พิชัย	อุตรดิตถ์	100.124300	17.220360	0.724	แหล่งน้ำภาคเหนือ	นายจักรกฤษ บัวแย้ม	นายวุฒิพงษ์ นวลแหลม	อุทกวิทยาที่ 1 (พิษณุโลก)
6	อ่างเก็บน้ำห้วยข่าไร่	หนองกระทาว	นครไทย	พิษณุโลก	100.750570	16.981540	4.356	แหล่งน้ำภาคเหนือ	นายประสิทธิ์ จินดามัง	นายดุลยกิจ ปัญญาชีวิน	อุทกวิทยาที่ 1 (พิษณุโลก)
7	หนองขลา	ชะงั้ง	เมือง	พิจิตร	100.361000	16.384010	0.053	แหล่งน้ำภาคเหนือ	นางสุรรัตน์ ยกศิริ	นางสาวสายฝน ชมภู	อุทกวิทยาที่ 1 (พิษณุโลก)

## ภาคผนวก 5

ความพร้อมด้านความมั่นคงของอ่างเก็บน้ำ

การสำรวจความมั่นคงของเขื่อน และอาคารประกอบ 2565

สำนักงานทรัพยากรน้ำภาค 9 จ.พิษณุโลก

วันที่สำรวจ 4 เมษายน 2565

ลำดับ	ชื่ออ่างเก็บน้ำ	ละติจูด	ลองจิจูด	ตำบล	อำเภอ	จังหวัด	ความจุ (ล้าน ลบ.ม.)	ความจุกักเก็บ (ล้าน ลบ.ม.)	ปีที่ก่อสร้าง	ภาค	ลุ่มน้ำ	สถานะถ่ายโอน	ปีถ่ายโอน	สภาพการใช้งานปัจจุบัน	หมายเหตุ
1	อ่างเก็บน้ำห้วยจ้ำวู้	16.982520	100.744790	หนองกระเทียม	นครไทย	พิษณุโลก	>2 ล้าน ลบ.ม.	6.64	2539	ภาคเหนือ	แม่น้ำน่าน	ยังไม่ถ่ายโอน	-	ใช้ได้	
2	อ่างเก็บน้ำห้วยแม่ลาน	18.138318	99.888797	บ้านปิน	ลอง	แพร่	>2 ล้าน ลบ.ม.	4.02	2539	ภาคเหนือ	แม่น้ำยม	ยังไม่ถ่ายโอน	-	ใช้ได้	
3	อ่างเก็บน้ำห้วยแม่สิน	17.808740	99.885370	นาพูน	วังชิ้น	แพร่	>2 ล้าน ลบ.ม.	3.60	2542	ภาคเหนือ	แม่น้ำยม	ยังไม่ถ่ายโอน	-	ใช้ได้	
4	อ่างเก็บน้ำห้วยซอน	18.410371	100.121769	ห้วยหม้าย	สอง	แพร่	>2 ล้าน ลบ.ม.	0.41	2547	ภาคเหนือ	แม่น้ำยม	ยังไม่ถ่ายโอน	-	ใช้ได้	
5	อ่างเก็บน้ำห้วยแม่สาบ	18.068313	100.039753	บ้านปาง	สูงเม่น	แพร่	>2 ล้าน ลบ.ม.	3.60	2545	ภาคเหนือ	แม่น้ำยม	ยังไม่ถ่ายโอน	-	ใช้ได้	
6	อ่างเก็บน้ำห้วยหนองเคาะ	17.178573	99.478666	วังน้ำขาว	บ้านด่านลานหอย	สุโขทัย	>2 ล้าน ลบ.ม.	4.20	2539	ภาคเหนือ	แม่น้ำยม	ยังไม่ถ่ายโอน	-	ใช้ได้	
7	อ่างเก็บน้ำห้วยหัวแหวน	17.394823	99.517845	กลางดง	ทุ่งเสลี่ยม	สุโขทัย	>2 ล้าน ลบ.ม.	3.70	2529	ภาคเหนือ	แม่น้ำยม	ยังไม่ถ่ายโอน	-	ใช้ได้	
8	หนองจระเข้	17.394803	99.713922	สารจิตตร	ศรีสัชนาสัย	สุโขทัย	>2 ล้าน ลบ.ม.	5.13	-	ภาคเหนือ	แม่น้ำยม	ยังไม่ถ่ายโอน	-	ใช้ได้	
9	อ่างเก็บน้ำห้วยคลองเหมือง	17.333366	100.247315	สองห้อง	พากทำ	อุดรดิตถ์	>2 ล้าน ลบ.ม.	10.00	2528	ภาคเหนือ	แม่น้ำน่าน	ถ่ายโอนแล้ว	2554	ใช้ได้	
10	บึงหล่ม	17.209467	100.179601	นาอิน	พิชัย	อุดรดิตถ์	>2 ล้าน ลบ.ม.	0.08	-	ภาคเหนือ	แม่น้ำน่าน	ยังไม่ถ่ายโอน	-	ใช้ได้	