



แผนปฏิบัติการ บรรเทาภาวะน้ำแล้ง

1 พฤศจิกายน 2565 – 30 เมษายน 2566

ตามปฏิทินการบริหารจัดการน้ำ ปี 2565



ภาพสินธุ์ ขอนแก่น ชัยภูมิ
มหาสารคาม และร้อยเอ็ด

จัดทำโดย
ศูนย์อำนวยการติดตาม
และแก้ไขปัญหภาวะน้ำแล้งและน้ำท่วม
กรมทรัพยากรน้ำ ปี พ.ศ. 2565 – 2566

คำนำ

ตามมติคณะรัฐมนตรี เมื่อวันที่ 3 พฤษภาคม 2565 รับทราบมาตรการรับมือฤดูฝน ปี 2565 และโครงการเพิ่มประสิทธิภาพการบริหารจัดการทรัพยากรน้ำในช่วงฤดูฝน ปี 2565 และการกักเก็บน้ำเพื่อฤดูแล้ง ปี 2565/2566 โดยมอบหมายหน่วยงานที่เกี่ยวข้องจัดทำแผนปฏิบัติการตามมาตราต่อไป โดยมาตราที่ 7 ได้มอบหมายให้กรมทรัพยากรน้ำเตรียมความพร้อม และวางแผนเครื่องจักร เครื่องมือ ประจำพื้นที่เสี่ยงน้ำท่วม และฝนน้อยกว่าค่าปกติ ให้แล้วเสร็จภายในเดือนกรกฎาคม พ.ศ. 2565

กรมทรัพยากรน้ำจึงได้จัดทำแผนปฏิบัติการบรรเทาภาวะน้ำแล้ง ประจำปี 2565/2566 ในเชิงพื้นที่ ความรับผิดชอบของสำนักงานทรัพยากรน้ำที่ 4 เพื่อเป็นการเตรียมความพร้อม การกำหนดแผนงาน และมาตรการเชิงปฏิบัติด้านการบรรเทาภาวะวิกฤติในแต่ละพื้นที่ โดยแผนปฏิบัติการฯ ฉบับนี้ มีวัตถุประสงค์ เพื่อให้เจ้าหน้าที่ของกรมทรัพยากรน้ำและผู้ที่เกี่ยวข้อง ทราบถึงกระบวนการปฏิบัติงาน การเตรียมความพร้อมด้านต่าง ๆ แผนปฏิบัติการบรรเทาภาวะน้ำแล้ง และรายชื่อเจ้าหน้าที่ในการติดต่อประสานงานของสำนักงานทรัพยากรน้ำที่ 4

สุดท้ายนี้ขอขอบคุณ กองวิเคราะห์และประเมินสถานการณ์น้ำ สำนักงานทรัพยากรน้ำที่ 4 และหน่วยงานภายในทุกหน่วยของกรมทรัพยากรน้ำ ในการรวบรวมข้อมูลด้านต่างๆ เพื่อจัดทำแผนปฏิบัติการบรรเทาภาวะน้ำแล้งให้แล้วเสร็จ และเป็นไปตามวัตถุประสงค์ที่กำหนดไว้

กรมทรัพยากรน้ำ

**แผนปฏิบัติการบรรเทาภาวะน้ำแล้งในพื้นที่จังหวัดกาฬสินธุ์ ขอนแก่น ชัยภูมิ
มหาสารคาม และร้อยเอ็ด**

เนื้อหา	หน้า
แผนปฏิบัติการบรรเทาภาวะน้ำแล้งในพื้นที่จังหวัดกาฬสินธุ์ ขอนแก่น ชัยภูมิ มหาสารคาม และร้อยเอ็ด	1
1. บทนำ	1
2. วัตถุประสงค์	1
3. ประโยชน์ที่ได้รับ	2
4. สรุปผลการให้ความช่วยเหลือของสำนักงานทรัพยากรน้ำที่ 4	2
ผลการให้ความช่วยเหลือพื้นที่ประสบปัญหาภัยแล้งตั้งแต่ ปี พ.ศ. 2558 – 2564	2
5. งบประมาณที่ได้รับการจัดสรร	3
6. ข้อมูลเชิงพื้นที่	3
6.1 พื้นที่รับผิดชอบของสำนักงานทรัพยากรน้ำที่ 4	3
6.2 พื้นที่เสี่ยงภัยแล้ง	3
7. ข้อมูลความพร้อมด้านอุปกรณ์/เครื่องมือ/อาคารชลศาสตร์	8
7.1 ความพร้อมด้านสถานีตรวจวัดสถานการณ์น้ำ	8
7.2 ความพร้อมด้านอุปกรณ์และเครื่องมือ	8
8. ข้อมูลความพร้อมด้านบุคลากร	10
8.1 เจ้าหน้าที่ด้านเฝ้าระวังสถานการณ์ด้านภาวะน้ำท่วมและภาวะน้ำแล้ง	10
8.2 เจ้าหน้าที่ด้านการปฏิบัติงานเชิงพื้นที่รายจังหวัด	10
8.3 รายชื่อเจ้าหน้าที่ส่วนกลางในการติดตามสถานการณ์ด้านภาวะน้ำท่วมและภาวะน้ำแล้ง	11
9. แผนปฏิบัติการบรรเทาภาวะน้ำแล้ง	12
ภาคผนวก 1 พื้นที่เสี่ยงภัยแล้ง ในพื้นที่นอกเขตชลประทานในขอบเขตสำนักงานทรัพยากรน้ำที่ 4	
ภาคผนวก 2 ความพร้อมด้านสถานีตรวจวัดสถานการณ์น้ำ (สถานี Early Warning โทรมมาตร กล้อง CCTV และสถานีอุตุ-อุทกวิทยา)	
ภาคผนวก 3 สถานีตรวจวัดแหล่งน้ำขนาดเล็ก	
ภาคผนวก 4 ความพร้อมด้านความมั่นคงของอ่างเก็บน้ำ	

แผนปฏิบัติการบรรเทาภาวะน้ำแล้งในพื้นที่จังหวัดกาฬสินธุ์ ขอนแก่น ชัยภูมิ มหาสารคาม และร้อยเอ็ด

1. บทนำ

กรมทรัพยากรน้ำ ในฐานะที่เป็นหน่วยงานปฏิบัติในสังกัดกระทรวงทรัพยากรธรรมชาติและสิ่งแวดล้อม มีภารกิจรับผิดชอบเกี่ยวกับทรัพยากรน้ำผิวดินในพื้นที่นอกเขตชลประทาน/พื้นที่เกษตรน้ำฝน จำนวน 117 ล้านไร่ ซึ่งศักยภาพด้านทรัพยากรน้ำของพื้นที่จะขึ้นอยู่กับปริมาณฝนที่ตกในพื้นที่เป็นหลัก เนื่องจากไม่มีแหล่งเก็บกักน้ำขนาดใหญ่และระบบชลประทาน ที่จะใช้สามารถควบคุมปริมาณน้ำและการใช้น้ำของพื้นที่ได้ ทำให้พื้นที่นอกเขตชลประทาน ต้องเผชิญเหตุกับปัญหาภัยพิบัติอันเกิดจากน้ำ ไม่ว่าจะเป็นปัญหาภาวะน้ำท่วมและปัญหาภาวะน้ำแล้ง และเนื่องจากปัจจัยของการเกิดเหตุวิกฤติน้ำในพื้นที่นอกเขตชลประทานไม่สามารถควบคุมได้ การเตรียมความพร้อมในการเผชิญเหตุจึงเป็นสิ่งสำคัญ เพื่อให้หน่วยงานมีความพร้อมในการช่วยเหลือประชาชนที่ได้รับความเดือดร้อนจากปัญหาวิกฤติน้ำได้อย่างมีประสิทธิภาพ ซึ่งกรมทรัพยากรน้ำ ได้รับการจัดสรรงบประมาณในการบริหารจัดการเพื่อรองรับสภาวะวิกฤติน้ำ ตั้งแต่ปีงบประมาณ พ.ศ. 2556 ถึงปัจจุบัน โดยได้จัดสรรงบประมาณดังกล่าว ลงสู่สำนักงานทรัพยากรน้ำที่ 4 เพื่อใช้ปฏิบัติงานให้ความช่วยเหลือประชาชนที่ได้รับความเดือดร้อนจากปัญหาภาวะน้ำแล้ง จึงต้องมีการจัดทำแผนปฏิบัติการบรรเทาภาวะน้ำแล้ง เพื่อใช้เป็นคู่มือในการปฏิบัติงานร่วมกับหน่วยงานที่เกี่ยวข้อง และทำให้การใช้จ่ายงบประมาณและผลการปฏิบัติงานช่วยเหลือประชาชนที่ได้รับความเดือดร้อนจากภัยพิบัติด้านน้ำเป็นไปอย่างมีประสิทธิภาพ

นอกจากนี้ สำนักงานทรัพยากรน้ำแห่งชาติ ซึ่งเป็นหน่วยงานกำกับนโยบายด้านทรัพยากรน้ำของประเทศ ได้กำหนดให้หน่วยงานที่เกี่ยวข้องปฏิบัติตามปฏิทินการบริหารจัดการทรัพยากรน้ำช่วงฤดูแล้ง โดยกรมทรัพยากรน้ำเป็นหนึ่งในหน่วยงานที่ต้องถือปฏิบัติตามปฏิทินดังกล่าว จึงจัดทำแผนปฏิบัติการบรรเทาภาวะน้ำแล้ง เพื่อตอบสนองนโยบายของสำนักงานทรัพยากรน้ำแห่งชาติ

2. วัตถุประสงค์

1) เพื่อเป็นการเตรียมความพร้อมในการรับมือกับภาวะน้ำแล้งของกรมทรัพยากรน้ำ โดยเฉพาะการเตรียมความพร้อมของระบบปฏิบัติการเฝ้าระวังและเตือนภัยล่วงหน้าน้ำหลาก-ดินถล่ม (Early Warning System) ระบบตรวจวัดสถานการณ์น้ำทางไกลอัตโนมัติ อุปกรณ์เครื่องมือ (เครื่องสูบน้ำ รถบรรทุกน้ำ รถยนต์บรรทุก เรือท้องแบน) ความพร้อมด้านความมั่นคงแข็งแรงของอาคารชลศาสตร์ ความพร้อมของเจ้าหน้าที่ด้านการเฝ้าระวังสถานการณ์ เจ้าหน้าที่ด้านการปฏิบัติงานเชิงพื้นที่รายจังหวัด และรายชื่อผู้รู้ประจำสถานีเตือนภัยล่วงหน้าน้ำหลาก-ดินถล่มในพื้นที่

2) เพื่อให้กรมทรัพยากรน้ำ มีแผนปฏิบัติการบรรเทาภาวะน้ำแล้ง ที่ตอบสนองต่อการดำเนินงานตามมาตรการรองรับสถานการณ์ฤดูแล้งของสำนักงานทรัพยากรน้ำแห่งชาติ

3) เพื่อให้สำนักงานทรัพยากรน้ำที่ 4 มีแผนปฏิบัติการบรรเทาภาวะน้ำแล้งของสำนักงานทรัพยากรน้ำที่ 4 ที่จะใช้เป็นคู่มือในการปฏิบัติงานเผชิญเหตุ โดยบูรณาการกับหน่วยงานที่เกี่ยวข้องในพื้นที่รับผิดชอบ เช่น จังหวัด สำนักงานป้องกันและบรรเทาสาธารณภัยเขต สำนักงานป้องกันและบรรเทาสาธารณภัยจังหวัด สำนักงานทรัพยากรธรรมชาติและสิ่งแวดล้อมจังหวัด เป็นต้น

3. ประโยชน์ที่ได้รับ

1) กรมทรัพยากรน้ำ โดยเฉพาะสำนักงานทรัพยากรน้ำที่ 4 มีความพร้อมที่จะปฏิบัติงานเผชิญเหตุกับปัญหาภัยพิบัติอันเกิดจากน้ำ และบูรณาการกับหน่วยงานที่เกี่ยวข้อง ในการให้ความช่วยเหลือประชาชนที่ได้รับผลกระทบจากปัญหาภาวะน้ำแล้งได้อย่างทันต่อเหตุการณ์

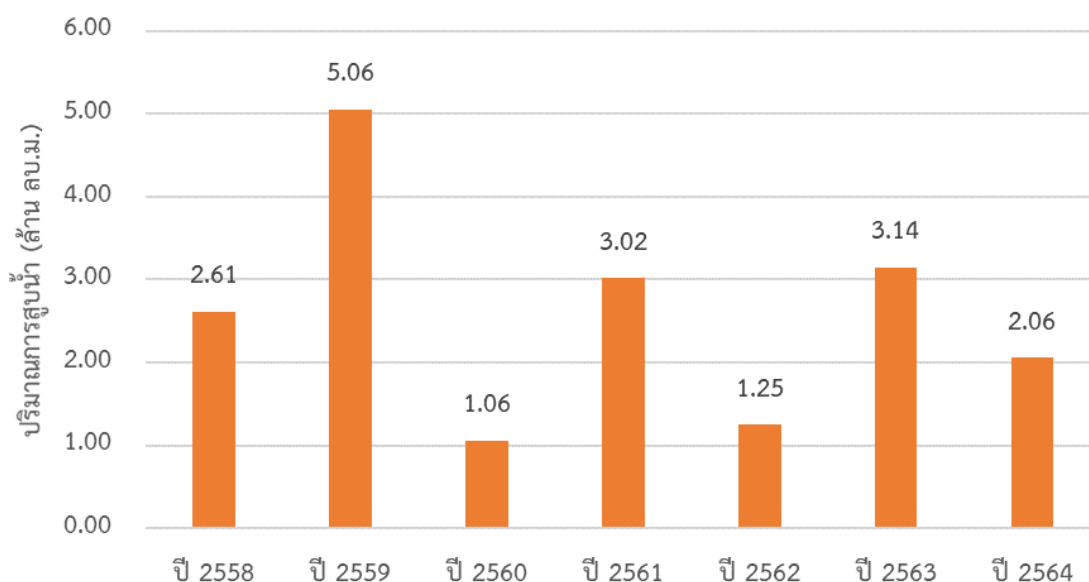
2) กรมทรัพยากรน้ำ สามารถปฏิบัติงานที่ตอบสนองต่อปฏิทินการบริหารจัดการทรัพยากรน้ำช่วงฤดูฝน และฤดูแล้งของสำนักงานทรัพยากรน้ำแห่งชาติ

3) สำนักงานทรัพยากรน้ำที่ 4 มีคู่มือในการปฏิบัติงานเผชิญเหตุ โดยบูรณาการกับหน่วยงานที่เกี่ยวข้อง ได้อย่างมีประสิทธิภาพ

4. สรุปผลการให้ความช่วยเหลือของสำนักงานทรัพยากรน้ำที่ 4

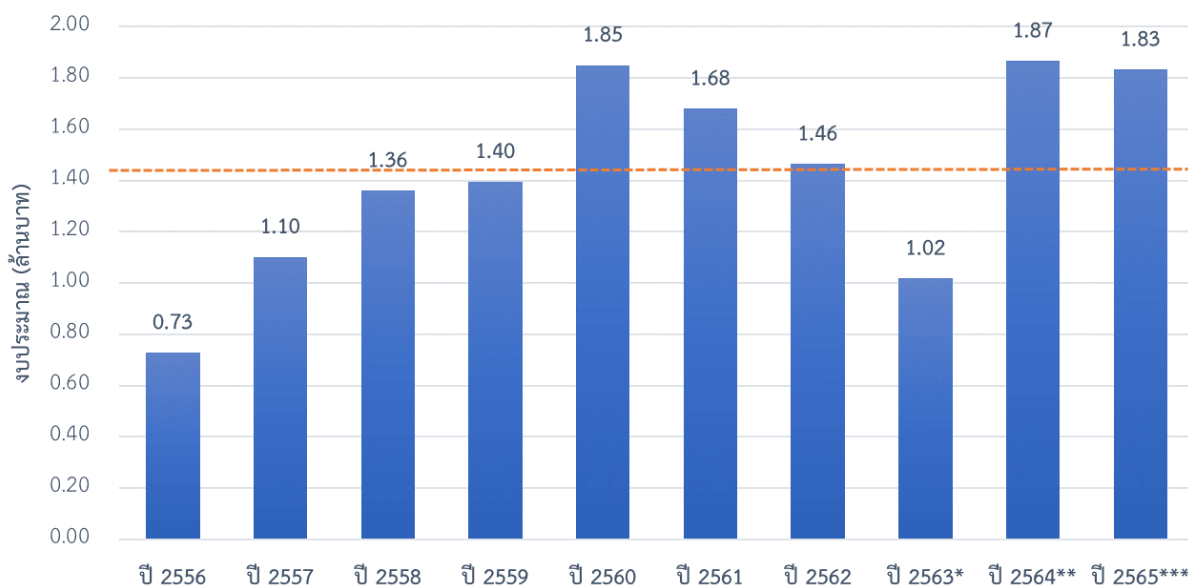
ผลการให้ความช่วยเหลือพื้นที่ประสบปัญหาภัยแล้งตั้งแต่ ปี พ.ศ. 2558 – 2564

ผลการให้ความช่วยเหลือพื้นที่ประสบปัญหาภัยแล้ง สทท.4



5. งบประมาณที่ได้รับการจัดสรร

งบประมาณที่ได้รับการจัดสรรของสำนักงานทรัพยากรน้ำภาค 4



หมายเหตุ : *กบ. ได้รับการโอนภารกิจตั้งแต่ปี พ.ศ. 2563

** งบประมาณที่จัดสรรลงหน่วยงาน ปรับตามความเป็นจริง ตั้งแต่ปี พ.ศ. 2563-2564

*** งบประมาณปี พ.ศ. 2565 ประเมินตามหลักเกณฑ์การจัดสรรงบประมาณ

6. ข้อมูลเชิงพื้นที่

6.1 พื้นที่รับผิดชอบของสำนักงานทรัพยากรน้ำที่ 4

สำนักงานทรัพยากรน้ำที่ 4 มีพื้นที่รับผิดชอบ 5 จังหวัด ประกอบด้วย จังหวัดกาฬสินธุ์ ขอนแก่น ชัยภูมิ มหาสารคาม และร้อยเอ็ด รายละเอียดแสดงดังรูปที่ 1

6.2 พื้นที่เสี่ยงภัยแล้ง

6.2.1 พื้นที่เสี่ยงภัยแล้งเดือนมกราคม ประกอบด้วย

- 1) จังหวัดกาฬสินธุ์ จำนวน 6 อำเภอ ประกอบด้วย กมลาไสย ฆ้องชัย เมืองกาฬสินธุ์ ยางตลาด ร่องคำ ห้วยเม็ก
- 2) จังหวัดขอนแก่น จำนวน 17 อำเภอ ประกอบด้วย โคกโพธิ์ไชย ชนบท ชุมแพ ชำสูง บ้านไผ่ บ้านแฮด พระยืน ภูเวียง มัญจาคีรี เมืองขอนแก่น หนองนาคำ หนองเรือ หนองสองห้อง โนนศิลา บ้านฝาง แวงน้อย แวงใหญ่
- 3) จังหวัดชัยภูมิ จำนวน 15 อำเภอ ประกอบด้วย เกษตรสมบูรณ์ แก้งคร้อ คอนสวรรค์ คอนสาร จตุรัส ชับใหญ่ เทพสถิต เนินสง่า บ้านเขว้า บ้านแท่น บำเหน็จณรงค์ ภูคิงชุมพล ภูเขียว เมืองชัยภูมิ หนองบัวระเหว
- 4) จังหวัดมหาสารคาม จำนวน 12 อำเภอ ประกอบด้วย กันทรวิชัย แกดดำ โกสุมพิสัย ชื่นชม เชียงยืน นาเชือก นาดี บรบือ พยัคฆภูมิพิสัย เมืองมหาสารคาม ยางสีสุราช วาปีปทุม

5) จังหวัดร้อยเอ็ด จำนวน 19 อำเภอ ประกอบด้วย เกษตรวิสัย จตุรพักตรพิมาน จัหวาร เชียงขวัญ ทุ่งเขาหลวง ธวัชบุรี ปทุมรัตน์ พนมไพร โพธิ์ชัย โพนทราย โพนทอง เมืองร้อยเอ็ด เมืองสรวง ศรีสมเด็จ สุวรรณภูมิ เสลภูมิ หนองพอก หนองฮี อาจสามารถ

6.2.2 พื้นที่เสี่ยงภัยแล้งเดือนกุมภาพันธ์ ประกอบด้วย

1) จังหวัดกาฬสินธุ์ จำนวน 7 อำเภอ ประกอบด้วย กมลาไสย ฆ้องชัย เมืองกาฬสินธุ์ ยางตลาด ร่องคำ ห้วยเม็ก สมเด็จ

2) จังหวัดขอนแก่น จำนวน 26 อำเภอ ประกอบด้วย โคกโพธิ์ไชย ชนบท ชุมแพ ชำสูง บ้านไผ่ บ้านแฮด พระยืน ภูเวียง มัญจาคีรี เมืองขอนแก่น หนองนาคำ หนองเรือ หนองสองห้อง โนนศิลา บ้านฝาง แวงน้อย แวงใหญ่ กระนวน เขาสนวงวาง น้ำพอง เปือยน้อย พล ภูผาม่าน เวียงเก่า สีชมพู อุบลรัตน์

3) จังหวัดชัยภูมิ จำนวน 15 อำเภอ ประกอบด้วย เกษตรสมบูรณ์ แก้งคร้อ คอนสวรรค์ คอนสาร จัตุรัส ชำใหญ่ เทพสถิต เนินสง่า บ้านเขว้า บ้านแท่น บำเหน็จณรงค์ ภูคัฒพล ภูเขียว เมืองชัยภูมิ หนองบัวระเหว

4) จังหวัดมหาสารคาม จำนวน 12 อำเภอ ประกอบด้วย กันทรวิชัย แกดดำ โกลุมพิสัย ชำชม เชียงยืน นาเชือก นาตูน บรบือ พัคฆภูมิพิสัย เมืองมหาสารคาม ยางสีสุราช วาปีปทุม

5) จังหวัดร้อยเอ็ด จำนวน 19 อำเภอ ประกอบด้วย เกษตรวิสัย จตุรพักตรพิมาน จัหวาร เชียงขวัญ ทุ่งเขาหลวง ธวัชบุรี ปทุมรัตน์ พนมไพร โพธิ์ชัย โพนทราย โพนทอง เมืองร้อยเอ็ด เมืองสรวง ศรีสมเด็จ สุวรรณภูมิ เสลภูมิ หนองพอก หนองฮี อาจสามารถ

6.2.3 พื้นที่เสี่ยงภัยแล้งเดือนมีนาคม ประกอบด้วย

1) จังหวัดกาฬสินธุ์ จำนวน 6 อำเภอ ประกอบด้วย กมลาไสย ฆ้องชัย เมืองกาฬสินธุ์ ยางตลาด ร่องคำ ห้วยเม็ก

2) จังหวัดขอนแก่น จำนวน 26 อำเภอ ประกอบด้วย โคกโพธิ์ไชย ชนบท ชุมแพ ชำสูง บ้านไผ่ บ้านแฮด พระยืน ภูเวียง มัญจาคีรี เมืองขอนแก่น หนองนาคำ หนองเรือ หนองสองห้อง โนนศิลา บ้านฝาง แวงน้อย แวงใหญ่ กระนวน เขาสนวงวาง น้ำพอง เปือยน้อย พล ภูผาม่าน เวียงเก่า สีชมพู อุบลรัตน์

3) จังหวัดชัยภูมิ จำนวน 15 อำเภอ ประกอบด้วย เกษตรสมบูรณ์ แก้งคร้อ คอนสวรรค์ คอนสาร จัตุรัส ชำใหญ่ เทพสถิต เนินสง่า บ้านเขว้า บ้านแท่น บำเหน็จณรงค์ ภูคัฒพล ภูเขียว เมืองชัยภูมิ หนองบัวระเหว

4) จังหวัดมหาสารคาม จำนวน 12 อำเภอ ประกอบด้วย กันทรวิชัย แกดดำ โกลุมพิสัย ชำชม เชียงยืน นาเชือก นาตูน บรบือ พัคฆภูมิพิสัย เมืองมหาสารคาม ยางสีสุราช วาปีปทุม

5) จังหวัดร้อยเอ็ด จำนวน 19 อำเภอ ประกอบด้วย เกษตรวิสัย จตุรพักตรพิมาน จัหวาร เชียงขวัญ ทุ่งเขาหลวง ธวัชบุรี ปทุมรัตน์ พนมไพร โพธิ์ชัย โพนทราย โพนทอง เมืองร้อยเอ็ด เมืองสรวง ศรีสมเด็จ สุวรรณภูมิ เสลภูมิ หนองพอก หนองฮี อาจสามารถ

6.2.4 พื้นที่เสี่ยงภัยแล้งเดือนเมษายน ประกอบด้วย

1) จังหวัดกาฬสินธุ์ จำนวน 6 อำเภอ ประกอบด้วย กมลาไสย ฆ้องชัย เมืองกาฬสินธุ์ ยางตลาด ร่องคำ ห้วยเม็ก

2) จังหวัดขอนแก่น จำนวน 26 อำเภอ ประกอบด้วย โคกโพธิ์ไชย ชนบท ชุมแพ ชำสูง บ้านไผ่ บ้านแฮด พระยืน ภูเวียง มัญจาคีรี เมืองขอนแก่น หนองนาคำ หนองเรือ หนองสองห้อง โนนศิลา บ้านฝาง แวงน้อย แวงใหญ่ กระนวน เขาสวนกวาง น้ำพอง เปือยน้อย พล ภูผาม่าน เวียงเก่า สีชมพู อุบลรัตน์

3) จังหวัดชัยภูมิ จำนวน 15 อำเภอ ประกอบด้วย เกษตรสมบูรณ์ แก้งคร้อ คอนสวรรค์ คอนสาร จัตุรัส ชำใหญ่ เทพสถิต เนินสง่า บ้านเขว้า บ้านแท่น บำเหน็จณรงค์ ภูคิงชุมพล ภูเขียว เมืองชัยภูมิ หนองบัวระเหว

4) จังหวัดมหาสารคาม จำนวน 12 อำเภอ ประกอบด้วย กันทรวิชัย แกดดำ โกสุมพิสัย ชื่นชม เชียงยืน นาเชือก นาตุน บรบือ พยัคฆภูมิพิสัย เมืองมหาสารคาม ยางสีสุราช วาปีปทุม

5) จังหวัดร้อยเอ็ด จำนวน 19 อำเภอ ประกอบด้วย เกษตรวิสัย จตุรพักตรพิมาน จัหวาร เชียงขวัญ ทุ่งเขาหลวง ธวัชบุรี ปทุมรัตน์ พนมไพร โพธิ์ชัย โพนทราย โพนทอง เมืองร้อยเอ็ด เมืองสรวง ศรีสมเด็จ สุวรรณภูมิ เสลภูมิ หนองพอก หนองฮี อาจสามารถ

6.2.5 พื้นที่เสี่ยงภัยแล้งเดือนพฤษภาคม ประกอบด้วย

1) จังหวัดกาฬสินธุ์ จำนวน 6 อำเภอ ประกอบด้วย กมลาไสย ฆ้องชัย เมืองกาฬสินธุ์ ยางตลาด ร่องคำ ห้วยเม็ก

2) จังหวัดขอนแก่น จำนวน 26 อำเภอ ประกอบด้วย โคกโพธิ์ไชย ชนบท ชุมแพ ชำสูง บ้านไผ่ บ้านแฮด พระยืน ภูเวียง มัญจาคีรี เมืองขอนแก่น หนองนาคำ หนองเรือ หนองสองห้อง โนนศิลา บ้านฝาง แวงน้อย แวงใหญ่ กระนวน เขาสวนกวาง น้ำพอง เปือยน้อย พล ภูผาม่าน เวียงเก่า สีชมพู อุบลรัตน์

3) จังหวัดชัยภูมิ จำนวน 15 อำเภอ ประกอบด้วย เกษตรสมบูรณ์ แก้งคร้อ คอนสวรรค์ คอนสาร จัตุรัส ชำใหญ่ เทพสถิต เนินสง่า บ้านเขว้า บ้านแท่น บำเหน็จณรงค์ ภูคิงชุมพล ภูเขียว เมืองชัยภูมิ หนองบัวระเหว

4) จังหวัดมหาสารคาม จำนวน 12 อำเภอ ประกอบด้วย กันทรวิชัย แกดดำ โกสุมพิสัย ชื่นชม เชียงยืน นาเชือก นาตุน บรบือ พยัคฆภูมิพิสัย เมืองมหาสารคาม ยางสีสุราช วาปีปทุม

5) จังหวัดร้อยเอ็ด จำนวน 19 อำเภอ ประกอบด้วย เกษตรวิสัย จตุรพักตรพิมาน จัหวาร เชียงขวัญ ทุ่งเขาหลวง ธวัชบุรี ปทุมรัตน์ พนมไพร โพธิ์ชัย โพนทราย โพนทอง เมืองร้อยเอ็ด เมืองสรวง ศรีสมเด็จ สุวรรณภูมิ เสลภูมิ หนองพอก หนองฮี อาจสามารถ

6.2.6 พื้นที่เสี่ยงภัยแล้งเดือนมิถุนายน ประกอบด้วย

1) จังหวัดกาฬสินธุ์ จำนวน 6 อำเภอ ประกอบด้วย กมลาไสย ฆ้องชัย เมืองกาฬสินธุ์ ยางตลาด ร่องคำ ห้วยเม็ก

2) จังหวัดขอนแก่น จำนวน 24 อำเภอ ประกอบด้วย โคกโพธิ์ไชย ชนบท ชุมแพ ชำสูง บ้านไผ่ บ้านแฮด พระยืน ภูเวียง มัญจาคีรี เมืองขอนแก่น หนองนาคำ หนองเรือ หนองสองห้อง โนนศิลา บ้านฝาง แวงน้อย แวงใหญ่ กระนวน เขาสวนกวาง น้ำพอง เปือยน้อย พล สีชมพู อุบลรัตน์

3) จังหวัดชัยภูมิ จำนวน 15 อำเภอ ประกอบด้วย เกษตรสมบูรณ์ แก้งคร้อ คอนสวรรค์ คอนสาร จัตุรัส ชำใหญ่ เทพสถิต เนินสง่า บ้านเขว้า บ้านแท่น บำเหน็จณรงค์ ภูคิงชุมพล ภูเขียว เมืองชัยภูมิ หนองบัวระเหว

4) จังหวัดมหาสารคาม จำนวน 12 อำเภอ ประกอบด้วย กันทรวิชัย แกดดำ โกสุมพิสัย ชื่นชม เชียงยืน นาเชือก นาตูน บรบือ พยัคฆภูมิพิสัย เมืองมหาสารคาม ยางสีสุราช วาปีปทุม

5) จังหวัดร้อยเอ็ด จำนวน 19 อำเภอ ประกอบด้วย เกษตรวิสัย จตุรพักตรพิมาน จังหาร เชียงขวัญ ทุ่งเขาหลวง ธวัชบุรี ปทุมรัตน์ พนมไพร โพธิ์ชัย โพนทราย โพนทอง เมืองร้อยเอ็ด เมืองสรวง ศรีสมเด็จ สุวรรณภูมิ เสลภูมิ หนองพอก หนองฮี อาจสามารถ

6.2.7 พื้นที่เสี่ยงภัยแล้งเดือนกรกฎาคม ประกอบด้วย

1) จังหวัดกาฬสินธุ์ จำนวน 6 อำเภอ ประกอบด้วย กมลาไสย ฆ้องชัย เมืองกาฬสินธุ์ ยางตลาด ร่องคำ ห้วยเม็ก

2) จังหวัดขอนแก่น จำนวน 24 อำเภอ ประกอบด้วย โคกโพธิ์ไชย ชนบท ชุมแพ ชำสูง บ้านไผ่ บ้านแฮด พระยืน ภูเวียง มัญจาคีรี เมืองขอนแก่น หนองนาคำ หนองเรือ หนองสองห้อง โนนศิลา บ้านฝาง แวงน้อย แวงใหญ่ กระนวน เขาสนกวาง น้ำพอง เปือยน้อย พล สีชมพู อุบลรัตน์

3) จังหวัดชัยภูมิ จำนวน 15 อำเภอ ประกอบด้วย เกษตรสมบูรณ์ แก้งคร้อ คอนสวรรค์ คอนสาร จัตุรัส ชัยใหญ่ เทพสถิต เนินสง่า บ้านเขว้า บ้านแท่น บำเหน็จณรงค์ ภูคิงชุมพล ภูเขียว เมืองชัยภูมิ หนองบัวระเหว

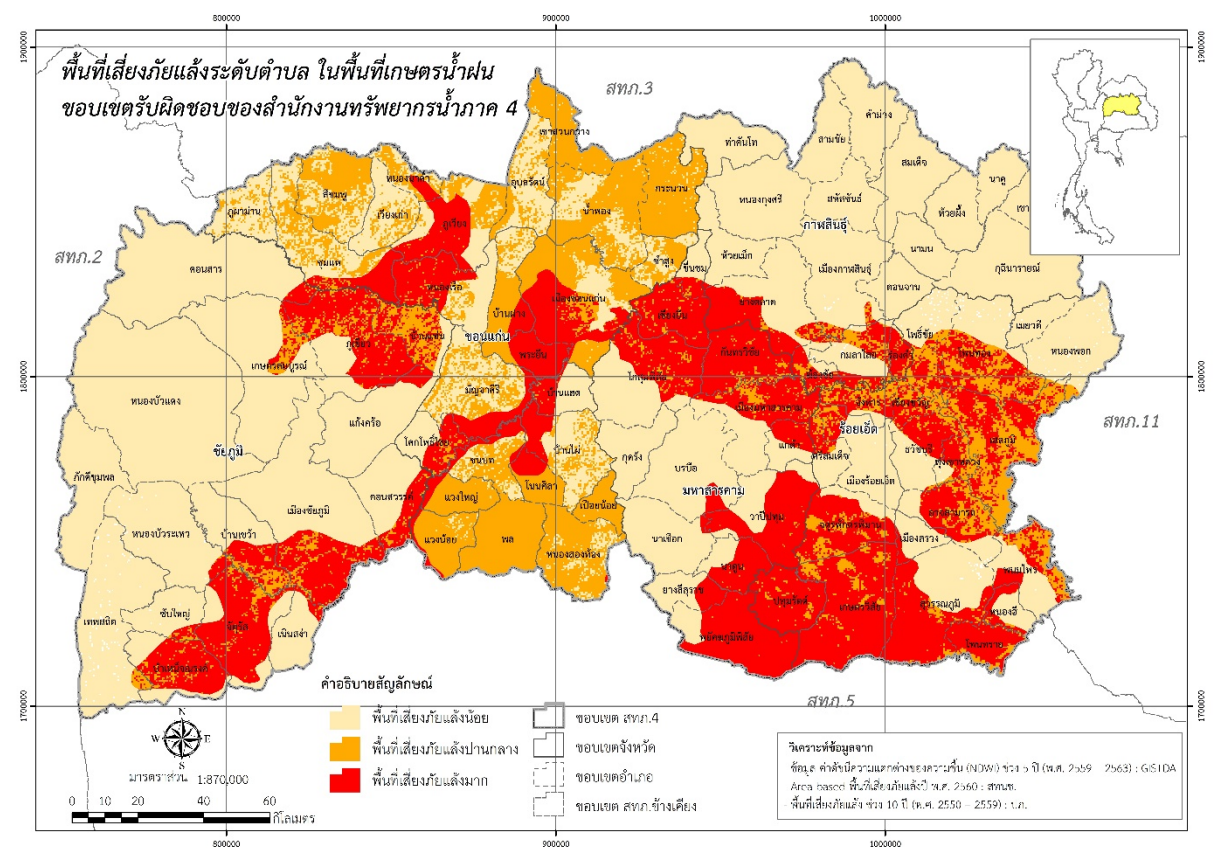
4) จังหวัดมหาสารคาม จำนวน 12 อำเภอ ประกอบด้วย กันทรวิชัย แกดดำ โกสุมพิสัย ชื่นชม เชียงยืน นาเชือก นาตูน บรบือ พยัคฆภูมิพิสัย เมืองมหาสารคาม ยางสีสุราช วาปีปทุม

5) จังหวัดร้อยเอ็ด จำนวน 19 อำเภอ ประกอบด้วย เกษตรวิสัย จตุรพักตรพิมาน จังหาร เชียงขวัญ ทุ่งเขาหลวง ธวัชบุรี ปทุมรัตน์ พนมไพร โพธิ์ชัย โพนทราย โพนทอง เมืองร้อยเอ็ด เมืองสรวง ศรีสมเด็จ สุวรรณภูมิ เสลภูมิ หนองพอก หนองฮี อาจสามารถ

รายละเอียดแสดงดังรูปที่ 2 และสรุปรายละเอียดระดับตำบลแสดงในภาคผนวก 1



รูปที่ 1 ขอบเขตพื้นที่ความรับผิดชอบของสำนักงานทรัพยากรน้ำที่ 4



รูปที่ 2 พื้นที่เสี่ยงแล้งในขอบเขตของสำนักงานทรัพยากรน้ำที่ 4

7. ข้อมูลความพร้อมด้านอุปกรณ์/เครื่องมือ/อาคารชลศาสตร์

7.1 ความพร้อมด้านสถานีตรวจวัดสถานการณ์น้ำ จำนวน 120 สถานี ประกอบด้วย

1) ระบบปฏิบัติการเฝ้าระวังและเตือนภัยล่วงหน้าน้ำหลาก-ดินถล่ม (Early Warning System) จำนวน 32 สถานี (<http://ews.dwr.go.th/ews/>)

2) ระบบตรวจวัดสถานการณ์น้ำทางไกลอัตโนมัติ (โทรมาตร) จำนวน 17 สถานี และระบบกล้อง CCTV จำนวน 1 สถานี สถานีอุตุ-อุทกวิทยา จำนวน 41 สถานี (รายละเอียดแสดงดังรูปที่ 3 และรายละเอียดของสถานีตรวจวัดสภาพน้ำทางไกลอัตโนมัติระบบกล้อง CCTV และสถานีอุตุ-อุทกวิทยาในภาคผนวก 2 และสามารถดูรายละเอียดได้ที่เว็บไซต์ <http://mekhala.dwr.go.th/>)

3) สถานีตรวจวัดแหล่งน้ำขนาดเล็ก จำนวน 29 แห่ง (รายละเอียดแสดงดังรูปที่ 4 และรายละเอียดของสถานีตรวจวัดแหล่งน้ำขนาดเล็กในภาคผนวก 3 และสามารถดูรายละเอียดได้ที่เว็บไซต์ <http://srm-woc.dwr.go.th/>)

7.2 ความพร้อมด้านอุปกรณ์และเครื่องมือ

1) เครื่องสูบน้ำ จำนวน 24 เครื่อง ใช้งานได้ 17 เครื่อง ประกอบด้วย

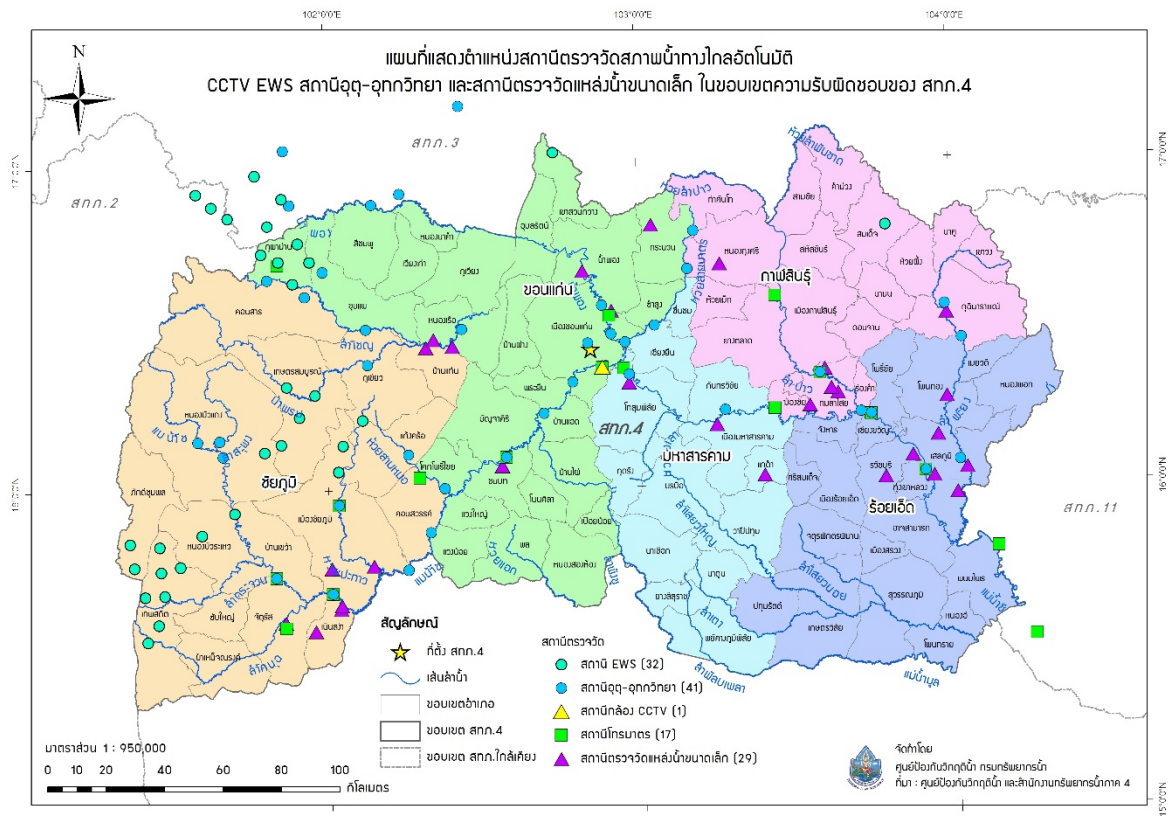
- เครื่องสูบน้ำขนาด 8 นิ้ว จำนวน 3 เครื่อง (ใช้งานได้ 3 เครื่อง)
- เครื่องสูบน้ำขนาด 10 นิ้ว จำนวน 4 เครื่อง (ใช้งานได้ 3 เครื่อง)
- เครื่องสูบน้ำขนาด 12 นิ้ว จำนวน 14 เครื่อง (ใช้งานได้ 8 เครื่อง)
- เครื่องสูบน้ำขนาด 26 นิ้ว จำนวน 1 เครื่อง (ใช้งานได้ 1 เครื่อง)
- เครื่องสูบน้ำขนาด 30 นิ้ว จำนวน 2 เครื่อง (ใช้งานได้ 2 เครื่อง)

2) รถบรรทุก จำนวน 6 คัน ใช้งานได้ 6 คัน ประกอบด้วย

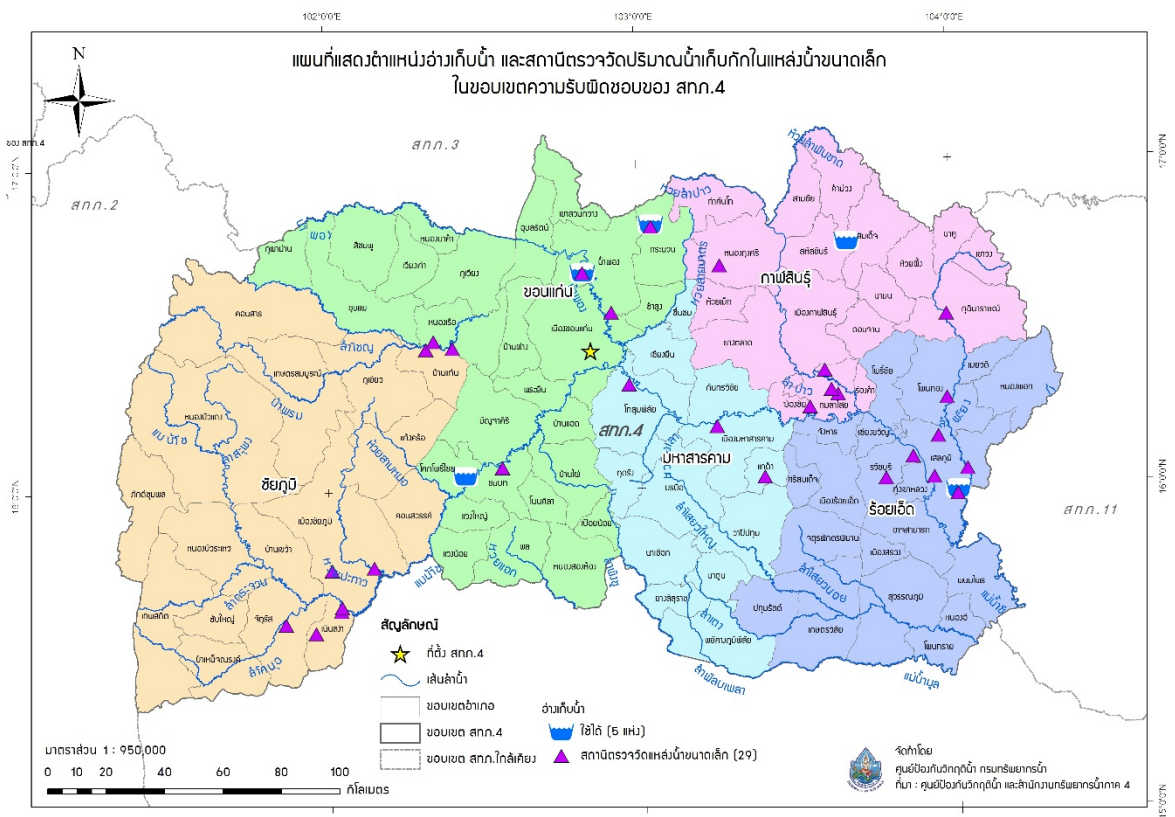
- รถยนต์บรรทุกน้ำ ขนาด 6,000 ลิตร จำนวน 3 คัน (ใช้งานได้ 3 คัน)
- รถยนต์บรรทุก 6 ล้อ (NGV) จำนวน 1 คัน (ใช้งานได้ 1 คัน)
- รถยนต์บรรทุก 6 ล้อ พร้อมเครน จำนวน 1 คัน (ใช้งานได้ 1 คัน)
- รถยนต์บรรทุก 10 ล้อ พร้อมเครน จำนวน 1 คัน (ใช้งานได้ 1 คัน)

3) ความพร้อมด้านความมั่นคงของอ่างเก็บน้ำ จำนวน 5 แห่ง (ใช้งานได้ 5 แห่ง)

รายละเอียดของความพร้อมด้านความมั่นคงของอ่างเก็บน้ำแสดงดังรูปที่ 4 และรายละเอียดของความพร้อมด้านความมั่นคงของอ่างเก็บน้ำในภาคผนวก 4



รูปที่ 3 ตำแหน่งสถานีตรวจวัดสภาพน้ำทางไกลอัตโนมัติ CCTV EWS สถานีอุตุ-อุทกวิทยา และสถานีตรวจวัดแหล่งน้ำขนาดเล็ก ในเขตพื้นที่ความรับผิดชอบของสำนักงานทรัพยากรน้ำที่ 4



รูปที่ 4 ตำแหน่งโครงการพัฒนาแหล่งน้ำประเภทอ่างเก็บน้ำในเขตพื้นที่ความรับผิดชอบของสำนักงานทรัพยากรน้ำที่ 4

8. ข้อมูลความพร้อมด้านบุคลากร

8.1 เจ้าหน้าที่ด้านเฝ้าระวังสถานการณ์ด้านภาวะน้ำท่วมและภาวะน้ำแล้ง จำนวน 5 ราย

ลำดับ	ชื่อ-นามสกุล	สถานที่	เบอร์โทรศัพท์
1	นางสาวรัชนิวรรณ พลไตร	ชัยภูมิ	063-5919491
2	นางสาวอารีรัตน์ บุตรรส	ขอนแก่น	089-2772135
3	นางสาวรัชณี รัตนพล	กาฬสินธุ์	089-7689543
4	นางสาวอัญชลี รัตนพล	มหาสารคาม	089-4761640
5	นายเมธี เขตราช	ร้อยเอ็ด	062-3463845

8.2 เจ้าหน้าที่ด้านการปฏิบัติงานเชิงพื้นที่รายจังหวัด จำนวน 40 ราย

ลำดับ	ชื่อ-นามสกุล	สถานที่	เบอร์โทรศัพท์
1	นายอนุสิทธิ์ ลาสะอาด	ขอนแก่น	089-7548399
2	นายสุขสันต์ สาวถิ	ขอนแก่น	081-8712856
3	นายสุรพงษ์ วงศ์บุตร	ขอนแก่น	
4	นางสาววัฒนธิดา เทียงธรรม	ขอนแก่น	084-2928415
5	นายประสิทธิ์ แก้วขาลี	ขอนแก่น	-
6	นายรุ่งโรจน์ ศิลปะชัย	ขอนแก่น	089-6227990
7	นายรังสรรค์ วงษ์ศักดิ์	ขอนแก่น	085-5906220
8	นายยงยุทธ ยุทธยศ	ขอนแก่น	-
9	นายปริญญา ศรีสังข์	มหาสารคาม	081-3691960
10	นายนิเวก ภูนาแก้ว	มหาสารคาม	087-2379760
11	นายอำนาจ ปัจธรรม	มหาสารคาม	081-8712856
12	นายอัศววัฒน์ ธารฤทธิทวีพร	มหาสารคาม	-
13	นายสุทธิ นามดั่ง	มหาสารคาม	081-5798089
14	นายจรูญศักดิ์ ลาวิลาศ	มหาสารคาม	-
15	นายสมบัติ พูลพุทรา	มหาสารคาม	-
16	นายสำรวย หมั่นบำรุง	มหาสารคาม	-
17	นายสนั่น บัวแก้ว	ชัยภูมิ	081-5798089
18	นายสุชาติ พุทธรัสสุ	ชัยภูมิ	085-4835514
19	นายไพบุลย์ แรมมี	ชัยภูมิ	-
20	นายคณาศักดิ์ ไชยทา	ชัยภูมิ	-
21	นายวุฒิไกร ชวนจิตร	ชัยภูมิ	-
22	นายสนั่น นันทวิจิตร	ชัยภูมิ	-
23	นายสุรสิทธิ์ ธรรมประโชติ	ชัยภูมิ	-

24	นายนิวัตร ศรีสมบัติ	ชัยภูมิ	-
25	ว่าที่ รต.ทรงเดช ทันแขก	กาฬสินธุ์	087-9511420
26	นายกวีวิทย์ ศิริณัฐพงศ์	กาฬสินธุ์	081-7089299
27	นายวีระพล อำนารื่อง	กาฬสินธุ์	-
28	นายนิกร นาใจrieb	กาฬสินธุ์	-
29	นายदनัย เจริญชัย	กาฬสินธุ์	-
30	นายสว่าง ศิริมา	กาฬสินธุ์	-
31	นายคณิต เกษหอม	กาฬสินธุ์	-
32	นายส่งศักดิ์ ประเสริฐสังข์	กาฬสินธุ์	-
33	นายพิทยา พลตรี	ร้อยเอ็ด	089-2779254
34	นายชัยรัตน์ สุวัฒน์กุล	ร้อยเอ็ด	091-8465425
35	นางชฎาภรณ์ ไช่มุก	ร้อยเอ็ด	-
36	นายสำเนียง เหล่าสุวรรณ	ร้อยเอ็ด	-
37	นายสมทรง วงไชยา	ร้อยเอ็ด	-
38	นายเวียงทอง ตริชาลี	ร้อยเอ็ด	-
39	นายปัญญา ค้อชากุล	ร้อยเอ็ด	-
40	นายสำรวย มะลาไลย์	ร้อยเอ็ด	-

8.3 รายชื่อเจ้าหน้าที่ส่วนกลางในการติดตามสถานการณ์ด้านภาวะน้ำท่วมและภาวะน้ำแล้ง

ลำดับ	ชื่อ-นามสกุล	ตำแหน่ง	เบอร์โทรศัพท์
ด้านภาวะน้ำท่วม			
1	นายยิ่งยง ลีคะสิริ	ผู้อำนวยการส่วนป้องกันพื้นที่เฉพาะ	081-8012785
2	นายจิรวัดน์ ประชีพนาย	วิศวกรโยธาชำนาญการ	086-3388212
3	นายยศสรชัย ปาลเกลี้ยง	วิศวกรโยธาปฏิบัติการ	084-2492663
ด้านภาวะน้ำแล้ง			
4	นายธนากร แสนวงษ์	ผู้อำนวยการส่วนประสานการปฏิบัติงาน	081-8012781
5	นางสาวบุญยวีร์ สวรรยาพานิช	วิศวกรโยธาชำนาญการ	089-9455654
6	นายพงศ์ศักดิ์ ชีรนรวนิชย์	วิศวกรโยธาปฏิบัติการ	083-0878668

ด้านการวิเคราะห์และประเมินสถานการณ์น้ำ			
7	นายสุประภาพร พัฒน์สิงห์เสนีย์	ผู้อำนวยการศูนย์เมขลา	089-7724611
8	นายจตุพงษ์ ไพบูลย์โรจนา	นักวิเคราะห์นโยบายและแผน ชำนาญการ	086-4721588
9	นายธวัช สระประเทศ	นักวิเคราะห์นโยบายและ แผนปฏิบัติการ	099-8274638

9. แผนปฏิบัติการบรรเทาภาวะน้ำท่วมและภาวะน้ำแล้ง

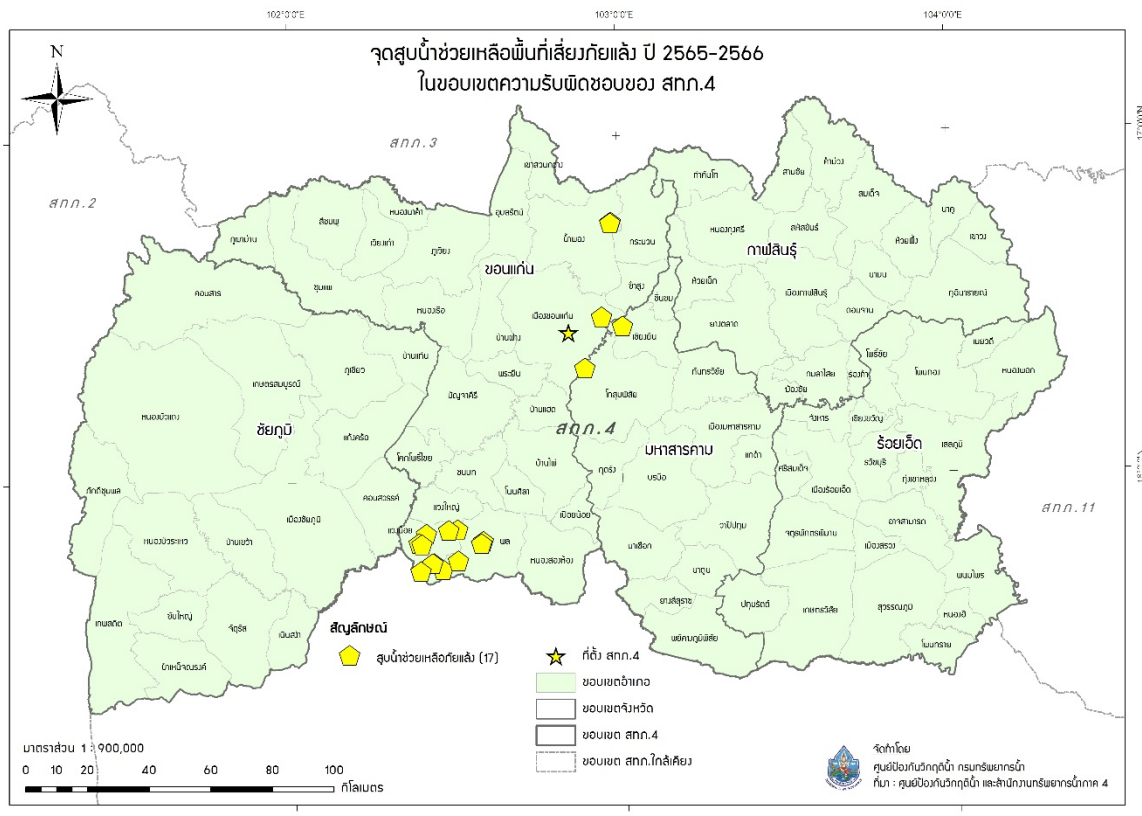
การสูบน้ำช่วยเหลือสถานการณ์น้ำแล้ง มีรายละเอียดดังรูปที่ 5 ประกอบด้วย

จุดที่	ตำบล	อำเภอ	จังหวัด	ขนาด เครื่อง สูบน้ำ	จำนวน (เครื่อง)	ผู้รับผิดชอบ	เบอร์โทรศัพท์
1	เพ็กใหญ่	พล	ขอนแก่น	12	1	นายสุชาติ พุทธิรสสุ	085-4835514
2	ก้านเหลือง	แวงน้อย	ขอนแก่น	10	1	นายสุชาติ พุทธิรสสุ	085-4835515
3	ทางขวาง	แวงน้อย	ขอนแก่น	10	1	นายประสิทธิ์ แก้วขาลี	095-6479590
4	ทางขวาง	แวงน้อย	ขอนแก่น	12	1	นายประสิทธิ์ แก้วขาลี	095-6479590
5	เพ็กใหญ่	พล	ขอนแก่น	12	1	นายประสิทธิ์ แก้วขาลี	095-6479590
6	โคกสง่า	พล	ขอนแก่น	10	1	นายประสิทธิ์ แก้วขาลี	095-6479590
7	แวงน้อย	แวงน้อย	ขอนแก่น	10	1	นายประสิทธิ์ แก้วขาลี	095-6479590
8	ท่านางแนว	แวงน้อย	ขอนแก่น	10	1	นายสุชาติ พุทธิรสสุ	085-4835514
9	บัวเงิน	น้ำพอง	ขอนแก่น	12	1	นายสุชาติ พุทธิรสสุ	085-4835515
10	กู่ทอง	เซียงฮีน	มหาสารคาม	10	1	นายสุสันต์ สาวดี	081-8712856
11	บัวเงิน	น้ำพอง	ขอนแก่น	12	1	นายประสิทธิ์ แก้วขาลี	095-6479590
12	โคกสี	เมืองขอนแก่น	ขอนแก่น	10	1	นายประสิทธิ์ แก้วขาลี	095-6479590
13	ดอนหัน	เมืองขอนแก่น	ขอนแก่น	12	1	นายสุสันต์ สาวดี	081-8712856
14	ละหานนา	แวงน้อย	ขอนแก่น	8	1	นายประสิทธิ์ แก้วขาลี	095-6479590
15	ท่าวัด	แวงน้อย	ขอนแก่น	12	1	นายประสิทธิ์ แก้วขาลี	095-6479590
16	ท่านางแนว	แวงน้อย	ขอนแก่น	12	1	นายประสิทธิ์ แก้วขาลี	095-6479590
17	ก้านเหลือง	แวงน้อย	ขอนแก่น	12	1	นายประสิทธิ์ แก้วขาลี	095-6479590

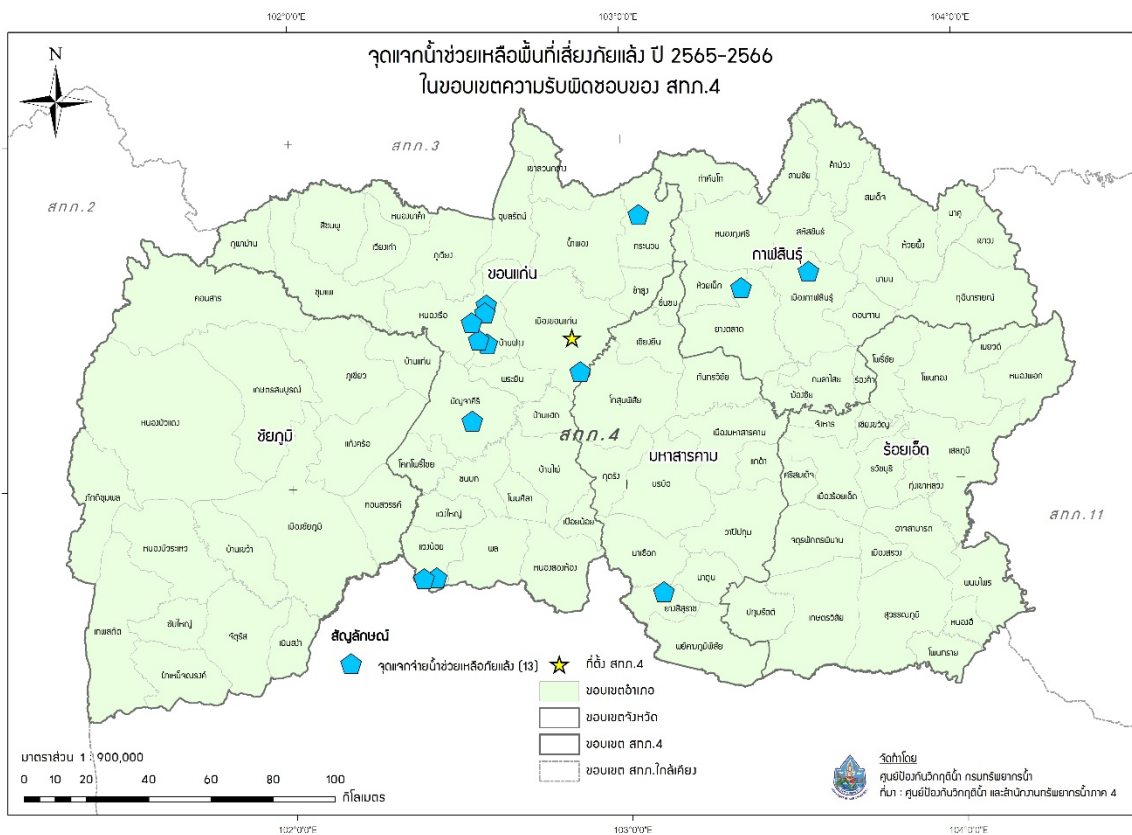
การแจกจ่ายน้ำช่วยเหลือสถานการณ์น้ำแล้ง มีรายละเอียดดังรูปที่ 6 ประกอบด้วย

จุดที่	ตำบล	อำเภอ	จังหวัด	จำนวน (เที่ยว)	จำนวน (ลิตร)	ผู้รับผิดชอบ	เบอร์โทรศัพท์
1	โนนฆ้อง	บ้านฝาง	ขอนแก่น	13	80,000	นายประสิทธิ์ แก้วขาลี	095-6479590
2	โคกงาม	บ้านฝาง	ขอนแก่น	9	56,000	นายประสิทธิ์ แก้วขาลี	095-6479590
3	ป่ามะนาว	บ้านฝาง	ขอนแก่น	14	84,000	นายประสิทธิ์ แก้วขาลี	095-6479590
4	หนองบัว	บ้านฝาง	ขอนแก่น	16	96,000	นายประสิทธิ์ แก้วขาลี	095-6479590
5	โพนเพ็ก	มัญจาคีรี	ขอนแก่น	15	90,000	นายประสิทธิ์ แก้วขาลี	095-6479590
6	ทางขวาง	แวงน้อย	ขอนแก่น	12	72,000	นายประสิทธิ์ แก้วขาลี	095-6479590
7	ท่าวัด	แวงน้อย	ขอนแก่น	16	96,000	นายประสิทธิ์ แก้วขาลี	095-6479590
8	กุดกว้าง	หนองเรือ	ขอนแก่น	18	108,000	นายประสิทธิ์ แก้วขาลี	095-6479590
9	เว่อ	ยางตลาด	กาฬสินธุ์	6	36,000	นายประสิทธิ์ แก้วขาลี	095-6479590
10	ขมื่น	เมืองกาฬสินธุ์	กาฬสินธุ์	7	42,000	นายประสิทธิ์ แก้วขาลี	095-6479590
11	ยางสีสุราช	ยางสีสุราช	มหาสารคาม	40	240,000	นายประสิทธิ์ แก้วขาลี	095-6479590
12	ดอนหัน	เมืองขอนแก่น	ขอนแก่น	10	60,000	นายประสิทธิ์ แก้วขาลี	095-6479590
13	-	กระนวน	ขอนแก่น	10	60,000	นายประสิทธิ์ แก้วขาลี	095-6479590

รวมแจกจ่ายน้ำ 186 เที่ยว จำนวน 1,120,000 ลิตร



รูปที่ 5 ตำแหน่งจุดติดตั้งเครื่องสูบน้ำช่วยเหลือภัยแล้ง ในเขตพื้นที่ความรับผิดชอบของสำนักงานทรัพยากรน้ำที่ 4



รูปที่ 6 ตำแหน่งจุดแจกจ่ายน้ำช่วยเหลือภัยแล้ง ในเขตพื้นที่ความรับผิดชอบของสำนักงานทรัพยากรน้ำที่ 4

ภาคผนวก 1

พื้นที่เสี่ยงภัยแล้ง ในพื้นที่นอกเขตชลประทาน
ในขอบเขตสำนักงานทรัพยากรน้ำที่ 4

พื้นที่เสี่ยงภัยแล้งปานกลางเดือนมกราคม ในพื้นที่สำนักงานทรัพยากรน้ำภาค 4

จังหวัด	อำเภอ	ตำบล	พื้นที่เสี่ยงน้ำท่วม (ไร่)	
กาฬสินธุ์	กมลาไสย	กมลาไสย	9,770.29	
		โคกสมบูรณ	16,865.81	
		เจ้าท่า	22,549.63	
		ดงลิง	10,007.33	
		ธัญญา	7,988.63	
		โพนงาม	18,728.13	
		หนองแปน	16.35	
		หลักเมือง	22,514.37	
		ฆ้องชัย	โคกสะอาด	19,167.18
			ฆ้องชัยพัฒนา	12,707.42
		เมืองกาฬสินธุ์	โนนศิลาเลิง	4,695.23
			ลำชี	20,577.34
			เหล่ากลาง	7,793.25
			เชียงเครือ	7,297.97
			หูลุบ	7,030.18
			ห้วยโพธิ์	11,240.86
			ยางตลาด	คลองขาม
	นาดี			14,323.72
	ร่องคำ		โนนสูง	17,697.99
			ยางตลาด	11,362.24
		หนองตอกแป้น	13,191.09	
		หนองฮีเฒ่า	18,008.44	
		หัวงัว	4,183.79	
		หัวนาคำ	44,952.13	
		อิติ้อ	22,784.00	
		อุ่มเม่า	3,213.34	
	ห้วยเม็ก	ร่องคำ	8,163.72	
		สามัคคี	25,587.11	
	ขอนแก่น	โคกโพธิ์ไชย	เหล่าอ้อย	17,299.18
			คำเหมือดแก้ว	2,392.92
			ซบสมบูรณ	234.80
			นาแพง	31,823.28
		ชนบท	บ้านโคก	7,357.25
โพธิ์ไชย			42,373.16	
กุดเพ็ชร์			3,513.51	
ชนบท			8,764.22	
		โนนพะยอม	12,215.93	
		วังแสง	10,322.73	

ที่มาข้อมูล:

- ข้อมูลค่าดัชนีความแตกต่างของความชื้น (NDWI) ช่วง 5 ปี (พ.ศ.2559 - 2563): GISTDA
- Area-Based พื้นที่เสี่ยงภัยแล้ง ปี พ.ศ. 2560: สททช
- พื้นที่เสี่ยงภัยแล้ง ช่วง 10 ปี (พ.ศ. 2550 - 2559): ปภ

พื้นที่เสี่ยงภัยแล้งปานกลางเดือนมกราคม ในพื้นที่สำนักงานทรัพยากรน้ำภาค 4

จังหวัด	อำเภอ	ตำบล	พื้นที่เสี่ยงน้ำท่วม (ไร่)
		ศรีบุญเรือง	12,058.82
	ชุมแพ	ข้าวเรียง	11,837.85
		ชุมแพ	19,168.51
		ไชยสอ	10,482.86
		นาเพียง	22,734.70
		โนนอุดม	15,214.22
		หนองไผ่	894.77
		หนองเสาเล้า	22,318.83
	ข้าสูง	กระนวน	1.28
		คูคำ	113.96
	บ้านไผ่	ในเมือง	30.67
		บ้านไผ่	15,714.14
		เมืองเพี้ย	34,025.18
		หนองน้ำใส	150.71
		หัวหนอง	13,640.49
	บ้านแฮด	โคกสำราญ	37,764.09
		โนนสมบูรณ์	5,432.14
		บ้านแฮด	6,172.54
	พระยืน	บ้านไต้น	16,852.63
	ภูเวียง	กุดขอนแก่น	18,837.64
		ดินด้า	10,737.84
		ทุ่งชมพู	8,873.15
		นาชุมแสง	28,051.80
		นาหว้า	13,328.97
		บ้านเรือ	4,946.61
		ภูเวียง	1.68
		สงเปือย	15,198.31
		หนองกุงเงิน	9,185.77
		หนองกุงธาร	51,422.37
		หัวทอง	9,904.76
	มัญจาคีรี	กุดเค้า	37,579.72
		ท่าศาลา	10,118.82
		นาข่า	4,396.06
		นางาม	603.03
		สวนหม่อน	12,733.35
		หนองแปน	21,738.76
	เมืองขอนแก่น	ในเมือง	24,960.57
		บ้านเป็ด	26,495.55

ที่มาข้อมูล:

- ข้อมูลค่าดัชนีความแตกต่างของความชื้น (NDWI) ช่วง 5 ปี (พ.ศ.2559 - 2563): GISTDA
- Area-Based พื้นที่เสี่ยงภัยแล้ง ปี พ.ศ. 2560: สททช
- พื้นที่เสี่ยงภัยแล้ง ช่วง 10 ปี (พ.ศ. 2550 - 2559): ปภ

พื้นที่เสี่ยงภัยแล้งปานกลางเดือนมกราคม ในพื้นที่สำนักงานทรัพยากรน้ำภาค 4

จังหวัด	อำเภอ	ตำบล	พื้นที่เสี่ยงน้ำท่วม (ไร่)
		บึงเนียม	12,105.91
		พระลับ	9,628.60
		เมืองเก่า	20,636.63
		ศิลา	2,526.07
	หนองนาคำ	ขนวน	14,754.89
		บ้านโคก	6,180.23
	หนองเรือ	กุดกว้าง	42,981.80
		โนนทอง	51,461.67
		โนนหัน	26,277.09
		โนนสะอาด	24,048.79
		บ้านกง	5,063.83
		บ้านเม็ง	7,127.02
		หนองเรือ	15,145.04
	หนองสองห้อง	ดงเค็ง	60.88
		ดอนตู	9.68
		ตะกั่วป่า	1,755.37
		โนนธาตุ	113.64
		หนองไผ่ล้อม	0.13
		หนองสองห้อง	46.06
ชัยภูมิ	เกษตรสมบูรณ์	กุดเลาะ	15,388.01
		บ้านบัว	164.57
		บ้านเป่า	13,143.09
		บ้านยาง	8,299.17
		บ้านหัน	18,236.49
		สระโพนทอง	1,096.39
		หนองโพนงาม	6,901.63
	แก้งคร้อ	หนองสังข์	27,385.32
		หลุบคา	2,530.00
	คอนสวรรค์	คอนสวรรค์	25,100.62
		โคกมั่งงอย	12.36
		โนนสะอาด	30,409.81
		ยางหวาย	10,912.99
		ศรีสำราญ	10,601.66
		หนองขาม	10,278.28
	คอนสาร	โนนคูณ	26,571.27
	จัตุรัส	กุดน้ำใส	36,530.28
		บ้านกอก	47,388.34
		บ้านขาม	28,871.71

ที่มาข้อมูล:

- ข้อมูลค่าดัชนีความแตกต่างของความชื้น (NDWI) ช่วง 5 ปี (พ.ศ.2559 - 2563): GISTDA
- Area-Based พื้นที่เสี่ยงภัยแล้ง ปี พ.ศ. 2560: สททช
- พื้นที่เสี่ยงภัยแล้ง ช่วง 10 ปี (พ.ศ. 2550 - 2559): ปภ

พื้นที่เสี่ยงภัยแล้งปานกลางเดือนมกราคม ในพื้นที่สำนักงานทรัพยากรน้ำภาค 4

จังหวัด	อำเภอ	ตำบล	พื้นที่เสี่ยงน้ำท่วม (ไร่)
		ละหาน	22,691.67
		ส้มป่อย	41,287.27
		หนองโดน	38,220.73
		หนองบัวโคก	32,369.32
		หนองบัวบาน	46,606.56
		หนองบัวใหญ่	35,952.72
	ซับใหญ่	ตะโกทอง	16,727.33
		ท่ากูป	2,606.42
	เทพสถิต	ห้วยยายจิว	16,900.98
	เนินสง่า	กะฮาด	17,173.42
		ตาเนิน	1,276.75
		รังงาม	252.76
		หนองฉิม	116.46
	บ้านเขว้า	ชีบน	0.16
		ตลาดแร่	42,013.14
		โนนแดง	8,354.52
		บ้านเขว้า	34,270.70
		ลุ่มลำชี	32,267.95
	บ้านแท่น	บ้านเต่า	32,667.34
		บ้านแท่น	41,275.07
		สระพัง	12,862.88
		สามสวน	58,908.67
		หนองคู	27,210.76
	บำเหน็จณรงค์	เกาะมะนาว	25,057.88
		โคกเพชรพัฒนา	33,261.14
		โคกเริงรัมย์	14,248.02
		บ้านขวน	44,549.68
		บ้านตาล	22,478.88
		บ้านเพชร	31,088.24
		หัวทะเล	32,425.97
	ภักดีชุมพล	วังทอง	273.17
		แหลมทอง	3.86
	ภูเขียว	กวางโจน	48,151.54
		กุดยม	31,397.46
		โคกสะอาด	42,150.77
		ธาตุทอง	24,853.34
		บ้านแก้ง	77,172.51
		บ้านดอน	29,151.41

ที่มาข้อมูล:

- ข้อมูลค่าดัชนีความแตกต่างของความชื้น (NDWI) ช่วง 5 ปี (พ.ศ.2559 - 2563): GISTDA
- Area-Based พื้นที่เสี่ยงภัยแล้ง ปี พ.ศ. 2560: สททช
- พื้นที่เสี่ยงภัยแล้ง ช่วง 10 ปี (พ.ศ. 2550 - 2559): ปภ

พื้นที่เสี่ยงภัยแล้งปานกลางเดือนมกราคม ในพื้นที่สำนักงานทรัพยากรน้ำภาค 4

จังหวัด	อำเภอ	ตำบล	พื้นที่เสี่ยงน้ำท่วม (ไร่)
		บ้านเพชร	33,325.46
		ผักปัง	11,792.30
		หนองคอนไทย	29,710.55
		หนองตุม	8,492.95
		โอโล	32,202.48
	เมืองชัยภูมิ	กุดตุ้ม	40,662.16
		โคกสูง	11,672.25
		ซีล่อง	29,298.71
		โนนสำราญ	22,480.68
		ในเมือง	19,896.76
		บ้านค่าย	18,070.31
		บึงคล้า	33,241.71
		โพนทอง	7,178.64
		รอบเมือง	9,884.70
		ลาดใหญ่	19,951.50
		หนองนาแซง	16,762.16
		หนองไผ่	47,359.62
	หนองบัวระเหว	โสภโปลาดุก	35.93
		หนองบัวระเหว	18,952.23
มหาสารคาม	กันทรวิชัย	กุดไล่จ้อ	11,785.19
		ขามเต่าพัฒนา	19,605.52
		ขามเรียง	33,777.92
		เขวาใหญ่	32,273.31
		คันธารราษฎร์	15,412.21
		โคกพระ	22,273.59
		ท่าขอนยาง	18,217.72
		นาสีนวน	41,172.91
		มะค่า	26,333.18
		ศรีสุข	34,131.94
	แกดำ	แกดำ	353.39
		โนนภิบาล	4,083.10
		มิตรภาพ	26,450.17
		วังแสง	2,456.59
		หนองกุง	20,191.82
	โกสุมพิสัย	แก้งแก	12,786.27
		เขวาไร่	10,353.32
		เขื่อน	17,557.72
		แพง	16,773.06

ที่มาข้อมูล:

- ข้อมูลค่าดัชนีความแตกต่างของความชื้น (NDWI) ช่วง 5 ปี (พ.ศ.2559 - 2563): GISTDA
- Area-Based พื้นที่เสี่ยงภัยแล้ง ปี พ.ศ. 2560: สททช
- พื้นที่เสี่ยงภัยแล้ง ช่วง 10 ปี (พ.ศ. 2550 - 2559): ปภ

พื้นที่เสี่ยงภัยแล้งปานกลางเดือนมกราคม ในพื้นที่สำนักงานทรัพยากรน้ำภาค 4

จังหวัด	อำเภอ	ตำบล	พื้นที่เสี่ยงน้ำท่วม (ไร่)
		โพนงาม	24,529.12
		ยางท่าแจ้ง	22,658.88
		ยางน้อย	20,241.46
		เลิงใต้	12,489.19
		หนองกุสรวรค์	4.71
		หนองบอน	17,818.84
		หนองบัว	22,314.00
		หนองเหล็ก	30.83
		หัวขวาง	33,793.97
		เหล่า	14,074.93
		แหใต้	27,243.01
	ชื่นชม	หนองกุง	10,168.26
		เหล่าดอกไม้	15,032.33
	เชียงยืน	คูทอง	32,304.33
		เชียงยืน	34,554.71
		ดอนเงิน	25,336.23
		นาทอง	12,617.13
		โพนทอง	16,118.64
		เสือเผ่า	34,633.12
		หนองซอน	25,161.44
		เหล่าบัวบาน	18,633.52
	นาเชือก	ปอพาน	66.30
		หนองกุง	21.38
		หนองเม็ก	44.40
		หนองเรือ	7,030.56
	นาดูน	กุ้ตันตรีตัน	17,159.78
		ดงดวน	967.48
		ดงบัง	9,572.44
		ดงยาง	26,017.76
		นาดูน	6,317.61
		พระธาตุ	8,474.19
		หนองคู	6,620.07
		หนองไผ่	14,312.16
		หัวดง	20,425.80
	บริบูรณ์	กำพี้	765.80
		ดอนจัว	12,090.67
		โนนแดง	26.65
		โนนราษี	589.57

ที่มาข้อมูล:

- ข้อมูลค่าดัชนีความแตกต่างของความชื้น (NDWI) ช่วง 5 ปี (พ.ศ.2559 - 2563): GISTDA
- Area-Based พื้นที่เสี่ยงภัยแล้ง ปี พ.ศ. 2560: สททช
- พื้นที่เสี่ยงภัยแล้ง ช่วง 10 ปี (พ.ศ. 2550 - 2559): ปภ

พื้นที่เสี่ยงภัยแล้งปานกลางเดือนมกราคม ในพื้นที่สำนักงานทรัพยากรน้ำภาค 4

จังหวัด	อำเภอ	ตำบล	พื้นที่เสี่ยงน้ำท่วม (ไร่)
		บัวมาศ	10,858.06
		หนองม่วง	2,389.32
	พยุหะภูมิพิสัย	ก้ามปู	31,667.58
		นาสีนวล	21,681.90
		ปะหลาน	29,177.19
		ภารแอน	17,183.55
		เม็กดำ	17,125.67
		เมืองเตา	47,442.45
		เมืองเสือ	14,179.60
		ราษฎร์เจริญ	33,535.61
		ราษฎร์พัฒนา	10,638.93
		ลานสะแก	27,583.21
		เวียงชัย	20,664.85
		เวียงสะอาด	22,058.71
		หนองบัว	1,706.17
		หนองบัวแก้ว	30,916.17
	เมืองมหาสารคาม	แก้ง	17,355.25
		แก้งเลิงจาน	15,319.10
		เขวา	41,041.40
		ตลาด	15,013.98
		ท่าตูม	16,715.40
		ท่าสองคอน	21,723.11
		ลาดพัฒนา	34,947.10
		แวงน่าง	29,696.49
		หนองโน	47.04
		หนองปลิง	257.75
		ห้วยแอ่ง	12,548.53
	ยางสีสุราช	ดงเมือง	11,296.52
		นาภู	31.98
		บ้านคู	7,346.90
		แวงดง	92.90
		สร้างแข่ง	2,106.75
		หนองบัวสันตุ	20,271.22
	วาปีปทุม	ขามป้อม	24,051.63
		แคน	1,175.94
		โคกสีทองกลาง	8,743.15
		จัวบา	13,055.68
		ดงใหญ่	309.07

ที่มาข้อมูล:

- ข้อมูลค่าดัชนีความแตกต่างของความชื้น (NDWI) ช่วง 5 ปี (พ.ศ.2559 - 2563): GISTDA
- Area-Based พื้นที่เสี่ยงภัยแล้ง ปี พ.ศ. 2560: สททช
- พื้นที่เสี่ยงภัยแล้ง ช่วง 10 ปี (พ.ศ. 2550 - 2559): ปภ

พื้นที่เสี่ยงภัยแล้งปานกลางเดือนมกราคม ในพื้นที่สำนักงานทรัพยากรน้ำภาค 4

จังหวัด	อำเภอ	ตำบล	พื้นที่เสี่ยงน้ำท่วม (ไร่)
		นาข่า	26,728.63
		บ้านหวาย	22,334.68
		ประชาพัฒนา	16,024.80
		โพธิ์ชัย	20,039.77
		เสือโก้ก	18,467.56
		หนองพุ่ม	19,571.87
		หนองแสง	41,976.62
		หนองแสน	0.00
		หนองไฮ	17,527.28
		หัวเรือ	34,799.14
ร้อยเอ็ด	เกษตรวิสัย	กำแพง	43,389.55
		กู่กาสิงห์	40,133.97
		เกษตรวิสัย	56,084.97
		ดงครั่งน้อย	66,436.33
		ดงครั่งใหญ่	45,906.30
		ทุ่งทอง	58,022.96
		น้ำอ้อม	28,823.65
		โนนสว่าง	27,175.69
		บ้านฝาง	24,713.62
		เมืองบัว	45,629.71
		สิงห์โคก	24,169.15
		หนองแวง	50,409.09
		เหล่าหลวง	21,575.27
	จตุรพักตรพิมาน	โคกล่าม	12,109.39
		ดงกลาง	23,373.73
		ดงแดง	10,797.67
		ดูน้อย	28,678.77
		น้ำใส	0.00
		ป่าสังข์	26,108.49
		เมืองหงส์	35,496.22
		ลิ้นฟ้า	17,826.89
		ศรีโคตร	16,951.46
		หนองผือ	26,368.79
		หัวช้าง	28,724.85
		อึ่งอ่าง	25,746.54
	จังหาร	จังหาร	8,728.25
		ดงสิงห์	20,144.08
		ดินดำ	20,990.77

ที่มาข้อมูล:

- ข้อมูลค่าดัชนีความแตกต่างของความชื้น (NDWI) ช่วง 5 ปี (พ.ศ.2559 - 2563): GISTDA
- Area-Based พื้นที่เสี่ยงภัยแล้ง ปี พ.ศ. 2560: สททช
- พื้นที่เสี่ยงภัยแล้ง ช่วง 10 ปี (พ.ศ. 2550 - 2559): ปภ

พื้นที่เสี่ยงภัยแล้งปานกลางเดือนมกราคม ในพื้นที่สำนักงานทรัพยากรน้ำภาค 4

จังหวัด	อำเภอ	ตำบล	พื้นที่เสี่ยงน้ำท่วม (ไร่)
		ป่าฝาง	6,550.61
		ฝักแก้วน	15,483.74
		ม่วงลาด	8,064.30
		ยางใหญ่	7,447.89
		แสนชาติ	11,934.82
	เชียงขวัญ	เชียงขวัญ	12,969.57
		บ้านเขือง	15,422.92
		พระเจ้า	10,268.56
		พระธาตุ	16,089.29
		พลับพลา	15,731.68
		หมู่มั่น	7,359.33
	ทุ่งเขาหลวง	ทุ่งเขาหลวง	16,659.97
		เทอดไทย	8,654.65
		บึงงาม	26,497.13
		มะบ้า	10,931.58
		เหล่า	4,044.19
	ธวัชบุรี	เขวาสินรินทร์	1,471.65
		ธงธานี	12,407.55
		ธวัชบุรี	15,441.17
		นิเวศน์	5,953.91
		บึงนคร	17,276.26
		ไพศาล	11,611.06
		มะฮี	9,983.07
		เมืองน้อย	1,812.47
		หนองพอก	10,327.67
		อู่เม้า	16,949.31
	ปทุมรัตน์	ชีเหล็ก	24,320.85
		ดอกกล้า	39,344.09
		โนนสง่า	20,648.70
		โนนสวรรค์	33,504.09
		บัวแดง	19,710.90
		โพนสูง	21,738.42
		สระบัว	31,969.09
		หนองแคน	28,700.66
	พนมไพร	กุดน้ำใส	17,608.59
		ค้อใหญ่	1,427.45
		คำไฮ	19,474.94
		โคกสว่าง	223.02

ที่มาข้อมูล:

- ข้อมูลค่าดัชนีความแตกต่างของความชื้น (NDWI) ช่วง 5 ปี (พ.ศ.2559 - 2563): GISTDA
- Area-Based พื้นที่เสี่ยงภัยแล้ง ปี พ.ศ. 2560: สททช
- พื้นที่เสี่ยงภัยแล้ง ช่วง 10 ปี (พ.ศ. 2550 - 2559): ปภ

พื้นที่เสี่ยงภัยแล้งปานกลางเดือนมกราคม ในพื้นที่สำนักงานทรัพยากรน้ำภาค 4

จังหวัด	อำเภอ	ตำบล	พื้นที่เสี่ยงน้ำท่วม (ไร่)
		ขานูวรรณ	18,249.23
		นานวล	5,729.07
		พนมไพร	14,962.17
		โพธิ์ชัย	2.45
		โพธิ์ใหญ่	14,684.69
		วาริสวัสดิ์	6,442.78
		สระแก้ว	7,125.02
		แสนสุข	27,187.71
		หนองทัพไทย	17,227.39
	โพธิ์ชัย	ขามเปี้ย	13,256.39
		เชียงใหม่	15,478.46
		ดอนโอง	19,182.24
		บัวคำ	12,906.96
		โพธิ์ศรี	9,368.45
		สะอาด	19,821.73
		หนองตาไก้	13,740.27
	โพนทราย	ท่าหาดยาว	28,663.71
		โพนทราย	30,357.62
		ยางคำ	19,903.73
		ศรีสว่าง	45,053.80
		สามขา	21,298.84
	โพนทอง	ค่านาดี	1,956.39
		โคกกกม่วง	22,116.04
		โคกสูง	13,998.32
		นาอุดม	19,853.42
		โนนชัยศรี	28,325.69
		พรมสวรรค์	34,545.82
		โพธิ์ทอง	25,611.86
		โพธิ์ศรีสว่าง	33,310.53
		วังสามัคคี	18,251.89
		วาง	5,213.56
		สระบกแก้ว	22,687.48
		สว่าง	27,250.88
		อุ่มเม่า	18,466.04
	เมืองร้อยเอ็ด	ปอภาร (ปอพาน)	17,018.76
		สีแก้ว	31,540.77
		หนองวาง	202.93
		เหนือเมือง	437.25

ที่มาข้อมูล:

- ข้อมูลค่าดัชนีความแตกต่างของความชื้น (NDWI) ช่วง 5 ปี (พ.ศ.2559 - 2563): GISTDA
- Area-Based พื้นที่เสี่ยงภัยแล้ง ปี พ.ศ. 2560: สททช
- พื้นที่เสี่ยงภัยแล้ง ช่วง 10 ปี (พ.ศ. 2550 - 2559): ปภ

พื้นที่เสี่ยงภัยแล้งปานกลางเดือนมกราคม ในพื้นที่สำนักงานทรัพยากรน้ำภาค 4

จังหวัด	อำเภอ	ตำบล	พื้นที่เสี่ยงน้ำท่วม (ไร่)
	เมืองสรวง	คูเมือง	9,830.57
		หนองฝือ	2,757.57
		หนองหิน	3,517.52
	ศรีสมเด็จ	โพธิ์สัย	16,832.57
		สวนจิก	14,177.04
		หนองใหญ่	3,237.64
	สุวรรณภูมิ	จำปาขัน	16,680.13
		ช้างเผือก	4.43
		ดอกไม้	4,817.17
		ทุ่งกุลา	36,775.28
		ทุ่งศรีเมือง	13,156.31
		ทุ่งหลวง	65,857.72
		นาใหญ่	18,201.22
		บ่อพันขัน	2,484.24
		สระคู	59,694.12
		หัวช้าง	5,194.61
		หินกอง	79,993.69
	เสลภูมิ	กลาง	8,550.88
		เกาะแก้ว	29,393.93
		ขวัญเมือง	9,847.49
		ขาว	34,222.51
		ท่าม่วง	21,772.95
		นางาม	61,922.73
		นาแซง	19,358.09
		นาเมือง	34,623.85
		นาเลิง	19,749.15
		บึงเกลือ	22,564.68
		พรสวรรค์	17,622.06
		โพธิ์ทอง	24,367.10
		ภูเงิน	48,899.76
		เมืองไพร	17,323.56
		วังหลวง	28,041.21
		ศรีวิสัย	25,167.55
		หนองหลวง	17,448.55
		เหล่าน้อย	23,718.29
	หนองพอก	ท่าสีดา	10,817.52
		หนองขุ่นใหญ่	3,719.51
	หนองฮี	ดุกอิ่ง	10,383.12

ที่มาข้อมูล:

- ข้อมูลค่าดัชนีความแตกต่างของความชื้น (NDWI) ช่วง 5 ปี (พ.ศ.2559 - 2563): GISTDA
- Area-Based พื้นที่เสี่ยงภัยแล้ง ปี พ.ศ. 2560: สททช
- พื้นที่เสี่ยงภัยแล้ง ช่วง 10 ปี (พ.ศ. 2550 - 2559): ปภ

พื้นที่เสี่ยงภัยแล้งปานกลางเดือนมกราคม ในพื้นที่สำนักงานทรัพยากรน้ำภาค 4

จังหวัด	อำเภอ	ตำบล	พื้นที่เสี่ยงน้ำท่วม (ไร่)
		เด่นราชบุรี	12,051.23
		สาวแห	1,670.89
		หนองฮี	14,432.02
	อาจสามารถ	ชีเหล็ก	11,098.86
		บ้านแจ้ง	11,715.68
		โพนเมือง	37,966.63
		หนองขาม	26,768.35
		หนองบัว	9,914.57
		หนองหินถ่าน	5,799.65
		หนองม	16,640.55
		โหรา	26,461.30
		อาจสามารถ	41,343.82
รวม			7,978,564.21

ที่มาข้อมูล:

- ข้อมูลค่าดัชนีความแตกต่างของความชื้น (NDWI) ช่วง 5 ปี (พ.ศ.2559 - 2563): GISTDA
- Area-Based พื้นที่เสี่ยงภัยแล้ง ปี พ.ศ. 2560: สททช
- พื้นที่เสี่ยงภัยแล้ง ช่วง 10 ปี (พ.ศ. 2550 - 2559): ปภ

พื้นที่เสี่ยงภัยแล้งมากเดือนมกราคม ในพื้นที่สำนักงานทรัพยากรน้ำภาค 4

จังหวัด	อำเภอ	ตำบล	พื้นที่เสี่ยงน้ำท่วม (ไร่)	
ขอนแก่น	โนนศิลา	โนนแดง	12,585.39	
		โนนศิลา	203.21	
		บ้านหัน	160.50	
		เปือยใหญ่	13,964.38	
		หนองปลาหมอ	11,324.77	
	บ้านฝาง	โนนห้อง	1,606.47	
		บ้านฝาง	9,828.61	
		บ้านเหล่า	23,243.22	
		ป่ามะนาว	2,589.18	
	พระยืน	ขามป้อม		20,302.51
				15,459.27
		พระบุ	29,798.40	
		พระยืน	29,111.51	
	เมืองขอนแก่น	หนองแวง		275.11
				22,227.72
		โคกสี	ดอนช้าง	14,913.73
			ดอนหัน	24,246.84
			แดงใหญ่	11,266.00
			ท่าพระ	58.28
			บ้านค้อ	38,623.33
			บ้านทุ่ม	31,303.48
			บ้านหว้า	16,232.30
			สาวะถี	4,978.32
	แวงน้อย	ท่านางแนว	6,851.23	
		ท่าวัด	6,734.44	
		ละหานนา	6,546.09	
	แวงใหญ่	โนนทอง	12,417.79	
		โนนสะอาด		
	รวม			366,852.09

ที่มาข้อมูล:

- ข้อมูลค่าดัชนีความแตกต่างของความชื้น (NDWI) ช่วง 5 ปี (พ.ศ.2559 - 2563): GISTDA
- Area-Based พื้นที่เสี่ยงภัยแล้ง ปี พ.ศ. 2560: สททช
- พื้นที่เสี่ยงภัยแล้ง ช่วง 10 ปี (พ.ศ. 2550 - 2559): ปภ

พื้นที่เสี่ยงภัยแล้งปานกลาง เดือนกุมภาพันธ์ ในพื้นที่สำนักงานทรัพยากรน้ำภาค 4

จังหวัด	อำเภอ	ตำบล	พื้นที่เสี่ยงน้ำท่วม (ไร่)	
กาฬสินธุ์	กมลาไสย	กมลาไสย	9,770.42	
		โคกสมบูรณัม	8,576.53	
		เจ้าท่า	22,532.47	
		ดงลิง	10,003.07	
		ธัญญา	7,729.10	
		โพนงาม	17,730.43	
		หนองแปน	16.35	
		หลักเมือง	22,514.48	
		ฆ้องชัย	โคกสะอาด	10,264.09
			ฆ้องชัยพัฒนา	12,697.70
			โนนศิลาเล็ก	4,320.39
			ลำชี	20,575.78
			เหล่ากลาง	7,793.23
		เมืองกาฬสินธุ์	เชียงเครือ	6,873.85
			หลุบ	7,030.15
	ห้วยโพธิ์		11,240.83	
	ยางตลาด		คลองขาม	6,739.61
			นาดี	14,283.98
		โนนสูง	1,774.84	
		ยางตลาด	5,916.77	
		หนองดอกลง	1,711.49	
		หนองฮีเฒ่า	3,547.25	
		ห้วยจั่ว	4,014.97	
		ห้วยน้ำคำ	3,682.83	
		อิติ้อ	2,481.29	
		อุ่มเฒ่า	2,937.06	
		ร่องคำ	ร่องคำ	5,793.35
			สามัคคี	13,149.36
			เหล่าอ้อย	15,695.01
	สมเด็จ	แซงบาดาล	0.00	
		ห้วยเม็ก	ค่าเหมือดแก้ว	222.35
	ขอนแก่น	กระนวน	ดุนสาด	5,796.84
			น้ำอ้อม	10,398.79
บ้านฝาง			10,125.12	
หนองกุงใหญ่			21,653.34	
หนองโก			19,550.63	
	หนองโน	16,862.09		

ที่มาข้อมูล:

- ข้อมูลค่าดัชนีความแตกต่างของความชื้น (NDWI) ช่วง 5 ปี (พ.ศ.2559 - 2563): GISTDA
- Area-Based พื้นที่เสี่ยงภัยแล้ง ปี พ.ศ. 2560: สททช
- พื้นที่เสี่ยงภัยแล้ง ช่วง 10 ปี (พ.ศ. 2550 - 2559): ปภ

พื้นที่เสี่ยงภัยแล้งปานกลาง เดือนกุมภาพันธ์ ในพื้นที่สำนักงานทรัพยากรน้ำภาค 4

จังหวัด	อำเภอ	ตำบล	พื้นที่เสี่ยงน้ำท่วม (ไร่)
		ห้วยโจด	22,878.92
		ห้วยยาง	13,862.93
		หัวนาคำ	13,160.57
	เขาสวนกวาง	เขาสวนกวาง	12,355.57
		คำม่วง	17,582.39
		ดงเมืองแอม	27,207.61
		นาจั่ว	23,151.11
		โนนสมบูรณ์	30,774.99
	โคกโพธิ์ไชย	ซับสมบูรณ์	91.61
		นาแพง	17,054.90
		บ้านโคก	5,606.41
		โพธิ์ไชย	29,637.65
	ชนบท	กุดเพ็ชฌอม	3,852.00
		ชนบท	2,905.24
		โนนพะยอม	3,871.62
		บ้านแท่น	4,223.38
		ปอแดง	3,234.97
		วังแสง	2,256.76
		ศรีบุญเรือง	141.78
		ห้วยแก	7,740.93
	ชุมแพ	ข้าวเรียง	9,533.14
		ชุมแพ	16,876.94
		ไชยสอ	10,333.48
		นาหนองทุ่ม	11,857.95
		โนนสะอาด	697.35
		โนนหัน	1,793.67
		วังหินลาด	3,125.37
		หนองเขียด	6,837.01
		หนองไผ่	2,947.03
		หนองเสาเล้า	586.03
	ข้าสูง	กระนวน	4,283.58
		คำแมด	154.59
		คูคำ	3,561.43
		บ้านโนน	4,340.35
		ห้วยเตย	19,583.39
	น้ำพอง	กุดน้ำใส	275.40
		ทรายมูล	1,751.97

ที่มาข้อมูล:

- ข้อมูลค่าดัชนีความแตกต่างของความชื้น (NDWI) ช่วง 5 ปี (พ.ศ.2559 - 2563): GISTDA
- Area-Based พื้นที่เสี่ยงภัยแล้ง ปี พ.ศ. 2560: สททช
- พื้นที่เสี่ยงภัยแล้ง ช่วง 10 ปี (พ.ศ. 2550 - 2559): ปภ

พื้นที่เสี่ยงภัยแล้งปานกลาง เดือนกุมภาพันธ์ ในพื้นที่สำนักงานทรัพยากรน้ำภาค 4

จังหวัด	อำเภอ	ตำบล	พื้นที่เสี่ยงน้ำท่วม (ไร่)
		ท่ากระเสริม	433.50
		น้ำพอง	1,207.89
		บัวเงิน	41,791.43
		บัวใหญ่	3,821.97
		บ้านขาม	2,068.78
		พังทวย	28,253.29
		ม่วงหวาน	33,193.81
		วังชัย	10,530.20
		สะอาด	21,318.84
		หนองสูง	20,522.66
	โนนศิลา	โนนแดง	644.24
		โนนศิลา	16,995.77
		บ้านหัน	36,388.01
		หนองปลาหมอ	6,143.18
	บ้านไผ่	แคนเหนือ	1,792.14
		ในเมือง	26.49
		บ้านไผ่	572.49
		บ้านลาน	2,119.84
		ป่าปอ	1,449.50
		ภูเหล็ก	2,206.91
		เมืองเพี้ย	108.51
		หนองน้ำใส	2,274.37
		หัวหนอง	4,011.99
		หินตั้ง	808.72
	บ้านฝาง	โคกงาม	3,533.29
		โนนซ้อ	26,743.14
		บ้านฝาง	20,241.32
		บ้านเหล่า	145.25
		ป่ามะนาว	20,071.79
		ป่าหวายนั้ง	2,044.00
		หนองบัว	23,930.90
	บ้านแฮด	โคกสำราญ	20,844.76
		โนนสมบูรณ์	1,615.29
		บ้านแฮด	1,283.85
	เปือยน้อย	ขามป้อม	21,443.40
		เปือยน้อย	11,457.54
		วังม่วง	27,947.62

ที่มาข้อมูล:

- ข้อมูลค่าดัชนีความแตกต่างของความชื้น (NDWI) ช่วง 5 ปี (พ.ศ.2559 - 2563): GISTDA
- Area-Based พื้นที่เสี่ยงภัยแล้ง ปี พ.ศ. 2560: สททช
- พื้นที่เสี่ยงภัยแล้ง ช่วง 10 ปี (พ.ศ. 2550 - 2559): ปภ

พื้นที่เสี่ยงภัยแล้งปานกลาง เดือนกุมภาพันธ์ ในพื้นที่สำนักงานทรัพยากรน้ำภาค 4

จังหวัด	อำเภอ	ตำบล	พื้นที่เสี่ยงน้ำท่วม (ไร่)
		สระแก้ว	11,398.78
	พระยี่น	ขามป้อม	1,880.17
		พระยี่น	24,514.79
	พล	เก้าอี้ว	15,366.55
		โคกสง่า	24,753.62
		โจดหนองแก	26,536.50
		โนนข่า	18,255.39
		เพ็กใหญ่	25,756.49
		เมืองพล	19,206.49
		ลอมคอม	21,256.29
		โสกนกเต็น	21,796.23
		หนองมะเขือ	23,091.97
		หนองแวงนางบัว	23,806.69
		หนองแวงโสกพระ	35,852.47
		หัวฟุ้ง	11,266.64
	ภูผาม่าน	นาฝาย	137.47
		ภูผาม่าน	275.00
		วังสาวบ	2,054.53
	ภูเวียง	กุดขอนแก่น	4,237.20
		ดินคำ	2,237.11
		ทุ่งชมพู	979.09
		นาซุมแสง	9,711.61
		นาห้วย	22,364.42
		บ้านเรือ	988.31
		ภูเวียง	1,327.29
		สงเปือย	5,384.76
		หนองกุงเขิน	1,152.44
		หนองกุงธนสาร	7,276.01
		ห้วยทอง	9,618.21
	มัญจาคีรี	กุดเค้า	67.27
		คำแคน	6,373.84
		ท่าศาลา	848.62
		นาซ่า	5,678.13
		นางาม	6,045.07
		โพนเพ็ก	5,862.62
		สวนหม่อน	2,753.63
		หนองแปน	3,197.43

ที่มาข้อมูล:

- ข้อมูลค่าดัชนีความแตกต่างของความชื้น (NDWI) ช่วง 5 ปี (พ.ศ.2559 - 2563): GISTDA
- Area-Based พื้นที่เสี่ยงภัยแล้ง ปี พ.ศ. 2560: สททช
- พื้นที่เสี่ยงภัยแล้ง ช่วง 10 ปี (พ.ศ. 2550 - 2559): ปภ

พื้นที่เสี่ยงภัยแล้งปานกลาง เดือนกุมภาพันธ์ ในพื้นที่สำนักงานทรัพยากรน้ำภาค 4

จังหวัด	อำเภอ	ตำบล	พื้นที่เสี่ยงน้ำท่วม (ไร่)
	เมืองขอนแก่น	โคกสี	24,761.93
		ดอนหัน	13,482.18
		แดงใหญ่	7.78
		ท่าพระ	20,200.36
		โนนท่อน	24,708.66
		ในเมือง	24,684.73
		บ้านค้อ	57,038.39
		บ้านทุ่ม	201.65
		บ้านเป็ด	21,950.13
		พระลับ	8,592.08
		เมืองเก่า	15,658.10
		ศิลา	2,526.07
		สาวะถี	36,650.89
		สำราญ	2,620.37
		หนองตวม	19,856.02
	เวียงเก่า	เขาน้อย	3,367.23
		ในเมือง	4,020.12
		เมืองเก่าพัฒนา	3,399.52
	แวงน้อย	ก้านเหลือง	8,272.25
		ทางขวาง	23,412.26
		ท่านางแนว	18,950.38
		ท่าวัด	14,407.21
		ละหานนา	33,525.68
		แวงน้อย	26,919.88
	แวงใหญ่	คอนคิม	21,982.08
		โนนทอง	23,263.48
		โนนสะอาด	25,402.88
		แวงใหญ่	7,126.39
		ใหม่นาเพียง	27,435.19
	สีชมพู	ซำยาง	18,533.74
		ดงลาน	25,672.48
		นาจาน	1,636.14
		บริบูรณ์	4,472.61
		บ้านใหม่	4,101.31
		ภูห่าน	3,578.83
		วังเพิ่ม	33,672.75
		ศรีสุข	9,453.61

ที่มาข้อมูล:

- ข้อมูลค่าดัชนีความแตกต่างของความชื้น (NDWI) ช่วง 5 ปี (พ.ศ.2559 - 2563): GISTDA
- Area-Based พื้นที่เสี่ยงภัยแล้ง ปี พ.ศ. 2560: สททช
- พื้นที่เสี่ยงภัยแล้ง ช่วง 10 ปี (พ.ศ. 2550 - 2559): ปภ

พื้นที่เสี่ยงภัยแล้งปานกลาง เดือนกุมภาพันธ์ ในพื้นที่สำนักงานทรัพยากรน้ำภาค 4

จังหวัด	อำเภอ	ตำบล	พื้นที่เสี่ยงน้ำท่วม (ไร่)
		สีชมพู	30,891.83
		หนองแดง	3,829.55
	หนองนาคำ	กุดธาตุ	11,722.00
		ขนวน	5,545.59
		บ้านโคก	5,831.20
	หนองเรือ	กุดกว้าง	27,975.72
		โนนทอง	17,709.29
		โนนทัน	16,500.11
		โนนสะอาด	7,870.04
		บ้านกง	2,027.95
		บ้านเม็ง	4,429.60
		ยางคำ	0.00
		หนองเรือ	3,945.19
	หนองสองห้อง	คึมขาด	28,098.86
		ดงเค็ง	10,016.01
		ดอนดั่ง	4,637.89
		ดอนคู	4,757.14
		ตะกั่วป่า	13,496.90
		โนนธาตุ	9,704.46
		วังหิน	20,071.10
		สำโรง	17,272.51
		หนองไผ่ล้อม	2,689.80
		หนองเม็ก	4,542.07
		หนองสองห้อง	14,488.77
		หันโจด	8,081.57
	อุบลรัตน์	เขื่อนอุบลรัตน์	17,562.61
		โคกสูง	2,171.54
		ทุ่งโป่ง	1,592.87
		นาคำ	4,228.67
		บ้านดง	3,951.39
		ศรีสุขสำราญ	2,480.16
ชัยภูมิ	เกษตรสมบูรณ์	กุดเลาะ	12,889.03
		บ้านบัว	164.58
		บ้านเป่า	12,867.60
		บ้านยาง	8,299.19
		บ้านหัน	17,130.92
		สระโพนทอง	1,096.48

ที่มาข้อมูล:

- ข้อมูลค่าดัชนีความแตกต่างของความชื้น (NDWI) ช่วง 5 ปี (พ.ศ.2559 - 2563): GISTDA
- Area-Based พื้นที่เสี่ยงภัยแล้ง ปี พ.ศ. 2560: สททช
- พื้นที่เสี่ยงภัยแล้ง ช่วง 10 ปี (พ.ศ. 2550 - 2559): ปภ

พื้นที่เสี่ยงภัยแล้งปานกลาง เดือนกุมภาพันธ์ ในพื้นที่สำนักงานทรัพยากรน้ำภาค 4

จังหวัด	อำเภอ	ตำบล	พื้นที่เสี่ยงน้ำท่วม (ไร่)
		หนองโพนงาม	5,234.36
	แก้งคร้อ	หนองสังข์	12,776.54
		หลุบคา	808.66
	คอนสวรรค์	คอนสวรรค์	12,666.64
		โนนสะอาด	22,187.05
		ยางหวาย	6,484.54
		ศรีสำราญ	6,286.59
		หนองขาม	6,888.32
	คอนสาร	โนนคูณ	16,071.60
	จัตุรัส	กุดน้ำใส	12,580.17
		บ้านกอก	19,648.89
		บ้านขาม	13,670.23
		ละหาน	11,633.00
		สัมปอ	26,867.92
		หนองโดน	16,481.35
		หนองบัวโคก	11,615.11
		หนองบัวบาน	24,338.54
		หนองบัวใหญ่	15,202.50
	ซับใหญ่	ตะโกทอง	13,778.36
		ท่ากูป	1,452.44
	เทพสถิต	ห้วยยายจิว	16,896.38
	เนินสง่า	กะฮาด	12,009.70
		ตาเนิน	1,002.12
		รังงาม	109.10
	บ้านเขว้า	ชีบน	0.16
		ตลาดแร่	24,569.54
		โนนแดง	5,270.60
		บ้านเขว้า	27,791.16
		ลุ่มลำชี	30,627.89
	บ้านแท่น	บ้านเต่า	30,473.48
		บ้านแท่น	39,223.15
		สระพัง	11,178.32
		สามสวน	54,608.10
		หนองคู	25,951.82
	ป่าหน่วจนรงค์	เกาะมะนาว	11,054.10
		โคกเพชรพัฒนา	22,059.62
		โคกเริงรัมย์	9,130.16

ที่มาข้อมูล:

- ข้อมูลค่าดัชนีความแตกต่างของความชื้น (NDWI) ช่วง 5 ปี (พ.ศ.2559 - 2563): GISTDA
- Area-Based พื้นที่เสี่ยงภัยแล้ง ปี พ.ศ. 2560: สททช
- พื้นที่เสี่ยงภัยแล้ง ช่วง 10 ปี (พ.ศ. 2550 - 2559): ปภ

พื้นที่เสี่ยงภัยแล้งปานกลาง เดือนกุมภาพันธ์ ในพื้นที่สำนักงานทรัพยากรน้ำภาค 4

จังหวัด	อำเภอ	ตำบล	พื้นที่เสี่ยงน้ำท่วม (ไร่)
		บ้านชวน	19,920.73
		บ้านตาล	11,871.92
		บ้านเพชร	13,900.20
		หัวทะเล	8,086.10
	ภักดีชุมพล	วังทอง	253.92
		แหลมทอง	3.86
	ภูเขียว	กวางโจน	24,192.04
		กุดยม	26,906.49
		โคกสะอาด	26,680.06
		ธาตุทอง	7,828.41
		บ้านแก้ง	52,046.41
		บ้านดอน	13,315.86
		บ้านเพชร	23,908.98
		ผักปัง	11,098.53
		หนองคอนไทย	23,396.32
		หนองตุม	7,070.31
		โอล์	22,136.97
	เมืองชัยภูมิ	กุดคุ้ม	23,435.60
		โคกสูง	7,710.81
		สีลอง	20,291.25
		โนนสำราญ	13,275.93
		โนนเมือง	18,207.92
		บ้านค่าย	12,419.71
		บึงคล้า	14,356.01
		โพนทอง	3,387.66
		รอบเมือง	6,211.56
		ลาดใหญ่	15,930.66
		หนองนาแซง	11,790.21
		หนองไผ่	18,401.50
	หนองบัวระเหว	โสภปลาดุก	35.93
		หนองบัวระเหว	9,798.42
มหาสารคาม	กันทรวิชัย	กุดไผ่จ้อ	4,509.73
		ขามเฒ่าพัฒนา	6,114.20
		ขามเรียง	10,843.26
		เขวาใหญ่	1,505.99
		คันธารราษฎร์	1,397.11
		โคกพระ	6,757.59

ที่มาข้อมูล:

- ข้อมูลค่าดัชนีความแตกต่างของความชื้น (NDWI) ช่วง 5 ปี (พ.ศ.2559 - 2563): GISTDA
- Area-Based พื้นที่เสี่ยงภัยแล้ง ปี พ.ศ. 2560: สททช
- พื้นที่เสี่ยงภัยแล้ง ช่วง 10 ปี (พ.ศ. 2550 - 2559): ปภ

พื้นที่เสี่ยงภัยแล้งปานกลาง เดือนกุมภาพันธ์ ในพื้นที่สำนักงานทรัพยากรน้ำภาค 4

จังหวัด	อำเภอ	ตำบล	พื้นที่เสี่ยงน้ำท่วม (ไร่)
		ท่าขอนยาง	13,057.84
		นาสีนวน	4,421.79
		มะค่า	20,063.49
		ศรีสุข	4,322.35
	แกด้า	แกด้า	43.47
		โนนภิบาล	2,271.72
		มิตรภาพ	5,745.76
		วังแสง	391.72
		หนองกุง	8,377.79
	โกสุมพิสัย	แก้งแก	9,198.52
		เขวาไร่	2,645.63
		เขื่อน	8,466.86
		แพง	4,512.55
		โพนงาม	16,061.22
		ยางท่าแจ้ง	10,855.34
		ยางน้อย	11,323.42
		เลิงใต้	6,248.91
		หนองกุงสวรรค์	4.72
		หนองบอน	11,258.98
		หนองบัว	14,452.66
		หัวขวาง	23,508.61
		เหล่า	6,651.84
		แห่ใต้	10,701.75
	ชื่นชม	หนองกุง	5,567.96
		เหล่าดอกไม้	4,806.79
	เซียงยี่น	กู่ทอง	16,574.16
		เซียงยี่น	11,990.39
		ดอนเงิน	2,360.20
		นาทอง	7,228.76
		โพนทอง	727.46
		เสือเต่า	12,846.85
		หนองซอน	7,712.53
		เหล่าบัวบาน	7,581.76
	นาเชือก	หนองกุง	0.47
		หนองเม็ก	1.91
		หนองเรือ	765.33
	นาคูน	กู่สันตรัตน์	3,203.82

ที่มาข้อมูล:

- ข้อมูลค่าดัชนีความแตกต่างของความชื้น (NDWI) ช่วง 5 ปี (พ.ศ.2559 - 2563): GISTDA
- Area-Based พื้นที่เสี่ยงภัยแล้ง ปี พ.ศ. 2560: สททช
- พื้นที่เสี่ยงภัยแล้ง ช่วง 10 ปี (พ.ศ. 2550 - 2559): ปภ

พื้นที่เสี่ยงภัยแล้งปานกลาง เดือนกุมภาพันธ์ ในพื้นที่สำนักงานทรัพยากรน้ำภาค 4

จังหวัด	อำเภอ	ตำบล	พื้นที่เสี่ยงน้ำท่วม (ไร่)
		ดงควน	179.85
		ดงบั้ง	1,755.01
		ดงยาง	721.52
		นาคูณ	2,579.99
		พระธาตุ	1,783.69
		หนองคู	127.16
		หนองไผ่	138.55
		หัวดง	3,093.03
	บรบือ	ดอนจัว	1,179.04
		โนนแดง	19.37
		โนนราษี	267.94
		บัวมาศ	676.94
	พยัคฆภูมิพิสัย	ก้ามปู	776.80
		นาสีนวล	740.80
		ปะหลาน	4,621.54
		การแอน	277.22
		เม็กดำ	1,535.18
		เมืองเตา	1,297.51
		เมืองเสือ	2,326.05
		ราษฎร์เจริญ	2,612.27
		ราษฎร์พัฒนา	414.92
		ลานสะแก	3,328.97
		เวียงชัย	149.55
		เวียงสะอาด	1,664.48
		หนองบัว	81.84
		หนองบัวแก้ว	945.20
	เมืองมหาสารคาม	แก้ง	13,176.94
		แก้งเลิงจาน	7,585.11
		เขวา	20,370.51
		ตลาด	14,937.40
		ท่าตูม	11,040.03
		ท่าสองคอน	11,599.44
		ลาดพัฒนา	24,645.02
		วางน่าง	14,086.68
		หนองโน	4.48
		ห้วยแอ่ง	11,454.61
	ยางสีสุราช	ดงเมือง	1,038.48

ที่มาข้อมูล:

- ข้อมูลค่าดัชนีความแตกต่างของความชื้น (NDWI) ช่วง 5 ปี (พ.ศ.2559 - 2563): GISTDA
- Area-Based พื้นที่เสี่ยงภัยแล้ง ปี พ.ศ. 2560: สททช
- พื้นที่เสี่ยงภัยแล้ง ช่วง 10 ปี (พ.ศ. 2550 - 2559): ปภ

พื้นที่เสี่ยงภัยแล้งปานกลาง เดือนกุมภาพันธ์ ในพื้นที่สำนักงานทรัพยากรน้ำภาค 4

จังหวัด	อำเภอ	ตำบล	พื้นที่เสี่ยงน้ำท่วม (ไร่)
		บ้านกู่	633.35
		แวงดง	0.12
		หนองบัวสันตุ	2,247.70
	วาปีปทุม	ขามป้อม	1,107.64
		แคน	52.54
		โคกสีทองกลาง	912.88
		จัวบา	310.45
		นาข่า	5,517.63
		บ้านหวาย	2,955.19
		ประชาพัฒนา	5,005.52
		โพธิ์ชัย	2,985.63
		เสือโก้ก	3,627.47
		หนองทุ่ม	1,578.75
		หนองแสง	9,619.83
		หนองไฮ	4,405.18
		หัวเรือ	1,637.21
ร้อยเอ็ด	เกษตรวิสัย	กำแพง	19,105.19
		กู่กาสิงห์	20,747.93
		เกษตรวิสัย	47,856.58
		ดงครั่งน้อย	12,566.73
		ดงครั่งใหญ่	15,823.82
		ทุ่งทอง	5,564.49
		น้ำอ้อม	6,995.41
		โนนสว่าง	18,762.82
		บ้านฝาง	20,115.16
		เมืองบัว	20,763.36
		สิงห์โคก	17,501.59
		หนองแวง	28,381.72
		เหล่าหลวง	19,042.76
	จตุรพักตรพิมาน	โคกล่าม	2,630.89
		ดงกลาง	15,007.83
		ดงแดง	5,873.90
		ดู่บ่อย	22,474.94
		ป่าสังข์	9,628.46
		เมืองหงส์	12,435.53
		ลื่นฟ้า	11,518.94
		ศรีโคตร	7,392.02

ที่มาข้อมูล:

- ข้อมูลค่าดัชนีความแตกต่างของความชื้น (NDWI) ช่วง 5 ปี (พ.ศ.2559 - 2563): GISTDA
- Area-Based พื้นที่เสี่ยงภัยแล้ง ปี พ.ศ. 2560: สททช
- พื้นที่เสี่ยงภัยแล้ง ช่วง 10 ปี (พ.ศ. 2550 - 2559): ปภ

พื้นที่เสี่ยงภัยแล้งปานกลาง เดือนกุมภาพันธ์ ในพื้นที่สำนักงานทรัพยากรน้ำภาค 4

จังหวัด	อำเภอ	ตำบล	พื้นที่เสี่ยงน้ำท่วม (ไร่)
		หนองผือ	18,174.04
		หัวช้าง	17,144.89
		อึ่งอ่าง	16,082.76
	จังหาร	จังหาร	6,552.26
		ดงสิงห์	18,974.50
		ดินด้า	20,990.77
		ป่าฝา	6,527.39
		ผักแว่น	15,135.92
		ม่วงลาด	8,064.30
		ยางใหญ่	5,300.74
		แสนชาติ	11,934.82
	เชียงขวัญ	เชียงขวัญ	12,969.57
		บ้านเชียง	12,740.01
		พระเจ้า	9,774.02
		พระธาตุ	15,674.02
		พลับพลา	14,881.44
		หมู่มัน	5,314.19
	ทุ่งเขาหลวง	ทุ่งเขาหลวง	5,564.60
		เทอดไทย	7,959.34
		บึงงาม	22,741.21
		มะบ้า	10,506.76
		เหล่า	3,155.16
	ธวัชบุรี	เขาวุ้ง	1,310.53
		ธงธานี	11,730.51
		ธวัชบุรี	12,570.77
		นิเวศน์	1,499.89
		บึงนคร	8,656.30
		ไพศาล	2,593.54
		มะฮี	5,310.86
		เมืองน้อย	1,455.53
		หนองพอก	7,557.99
		อุ่มเม้า	5,327.51
	ปทุมรัตน์	ชีเหล็ก	4,448.52
		ดอกกล้า	11,176.66
		โนนสง่า	6,358.22
		โนนสวรรค์	16,622.55
		บัวแดง	10,905.55

ที่มาข้อมูล:

- ข้อมูลค่าดัชนีความแตกต่างของความชื้น (NDWI) ช่วง 5 ปี (พ.ศ.2559 - 2563): GISTDA
- Area-Based พื้นที่เสี่ยงภัยแล้ง ปี พ.ศ. 2560: สททช
- พื้นที่เสี่ยงภัยแล้ง ช่วง 10 ปี (พ.ศ. 2550 - 2559): ปภ

พื้นที่เสี่ยงภัยแล้งปานกลาง เดือนกุมภาพันธ์ ในพื้นที่สำนักงานทรัพยากรน้ำภาค 4

จังหวัด	อำเภอ	ตำบล	พื้นที่เสี่ยงน้ำท่วม (ไร่)
		โพนสูง	4,762.62
		สระบัว	8,291.90
		หนองแคน	12,707.38
	พนมไพร	กุดน้ำใส	15,054.14
		ค้อใหญ่	803.09
		คำไฮ	19,324.78
		โคกสว่าง	14.38
		ขานูวรรณ	18,249.23
		น่านวล	5,729.07
		พนมไพร	14,823.32
		โพธิ์ชัย	0.92
		โพธิ์ใหญ่	14,293.02
		วาริสวัสดิ์	990.87
		สระแก้ว	3,990.48
		แสนสุข	25,689.45
		หนองทัพไทย	5,538.62
	โพธิ์ชัย	ขามเปี้ย	12,004.86
		เชียงใหม่	12,255.96
		ดอนโอง	15,175.15
		บัวคำ	12,649.76
		โพธิ์ศรี	9,367.98
		สะอาด	18,045.92
		หนองตาไก้	11,454.79
	โพนทราย	ท่าหาดยาว	8,057.17
		โพนทราย	16,638.75
		ยางคำ	11,521.86
		ศรีสว่าง	12,877.60
		สามขา	10,818.91
	โพนทอง	คำนาดี	1,911.40
		โคกกกม่วง	20,759.23
		โคกสูง	11,101.71
		นาอุดม	16,457.57
		โนนชัยศรี	24,081.47
		พรมสวรรค์	31,682.58
		โพธิ์ทอง	20,288.71
		โพธิ์ศรีสว่าง	26,918.16
		วังสามัคคี	13,733.92

ที่มาข้อมูล:

- ข้อมูลค่าดัชนีความแตกต่างของความชื้น (NDWI) ช่วง 5 ปี (พ.ศ.2559 - 2563): GISTDA
- Area-Based พื้นที่เสี่ยงภัยแล้ง ปี พ.ศ. 2560: สททช
- พื้นที่เสี่ยงภัยแล้ง ช่วง 10 ปี (พ.ศ. 2550 - 2559): ปภ

พื้นที่เสี่ยงภัยแล้งปานกลาง เดือนกุมภาพันธ์ ในพื้นที่สำนักงานทรัพยากรน้ำภาค 4

จังหวัด	อำเภอ	ตำบล	พื้นที่เสี่ยงน้ำท่วม (ไร่)
		แวง	5,179.29
		สระนกแก้ว	17,758.24
		สว่าง	20,960.22
		อุ่มเม่า	14,039.41
	เมืองร้อยเอ็ด	ปอการ (ปอพาน)	12,009.43
		สีแก้ว	29,102.34
		หนองแวง	202.94
		เหนือเมือง	437.29
	เมืองสรวง	คูเมือง	2,663.45
		หนองผือ	357.75
		หนองหิน	449.67
	ศรีสมเด็จ	โพธิ์สัย	13,137.16
		สวนจิก	13,829.26
		หนองใหญ่	3,216.30
	สุวรรณภูมิ	จำปาขัน	10,038.26
		ช้างเผือก	4.42
		ดอกไม้	3,416.19
		ทุ่งกุลา	18,214.43
		ทุ่งศรีเมือง	6,861.50
		ทุ่งหลวง	13,967.87
		นาใหญ่	4,757.68
		บ่อพันขัน	1,333.43
		สระคู	31,119.21
		หัวช้าง	1,618.62
		หินกอง	34,314.18
	เสลภูมิ	กลาง	8,523.31
		เกาะแก้ว	23,685.12
		ขวัญเมือง	8,211.57
		ขวาว	33,043.07
		ท่าม่วง	16,484.59
		นางาม	61,922.73
		นาแซง	12,138.06
		นาเมือง	31,935.61
		นาเลิง	19,588.88
		บึงเกลือ	22,426.06
		พรสวรรค์	16,545.92
		โพธิ์ทอง	23,731.69

ที่มาข้อมูล:

- ข้อมูลค่าดัชนีความแตกต่างของความชื้น (NDWI) ช่วง 5 ปี (พ.ศ.2559 - 2563): GISTDA
- Area-Based พื้นที่เสี่ยงภัยแล้ง ปี พ.ศ. 2560: สททช
- พื้นที่เสี่ยงภัยแล้ง ช่วง 10 ปี (พ.ศ. 2550 - 2559): ปภ

พื้นที่เสี่ยงภัยแล้งปานกลาง เดือนกุมภาพันธ์ ในพื้นที่สำนักงานทรัพยากรน้ำภาค 4

จังหวัด	อำเภอ	ตำบล	พื้นที่เสี่ยงน้ำท่วม (ไร่)
		ภูเงิน	43,199.50
		เมืองไพร	15,100.71
		วังหลวง	27,400.78
		ศรีวิสัย	16,514.99
		หนองหลวง	12,551.78
		เหล่าน้อย	16,903.05
	หนองพอก	ท่าสีดา	10,657.91
		หนองขุ่นใหญ่	3,719.39
	หนองฮี	ดุกอึ้ง	7,696.53
		โคกราษฎร์	6,292.37
		สาวแห	1,473.25
		หนองฮี	3,302.84
	อาจสามารถ	ขี้เหล็ก	7,155.56
		บ้านแจ้ง	11,715.68
		โพนเมือง	35,343.79
		หนองขาม	19,482.89
		หนองบัว	5,971.20
		หนองหมื่นถ่าน	4,220.09
		หนองม	16,320.11
		โหรา	18,992.16
		อาจสามารถ	39,105.87
รวม			6,087,249.23

ที่มาข้อมูล:

- ข้อมูลค่าดัชนีความแตกต่างของความชื้น (NDWI) ช่วง 5 ปี (พ.ศ.2559 - 2563): GISTDA
- Area-Based พื้นที่เสี่ยงภัยแล้ง ปี พ.ศ. 2560: สททช
- พื้นที่เสี่ยงภัยแล้ง ช่วง 10 ปี (พ.ศ. 2550 - 2559): ปภ

พื้นที่เสี่ยงภัยแล้งมาก เดือนกุมภาพันธ์ ในพื้นที่สำนักงานทรัพยากรน้ำภาค 4

จังหวัด	อำเภอ	ตำบล	พื้นที่เสี่ยงน้ำท่วม (ไร่)	
กาฬสินธุ์	กมลาไสย	โคกสมบูรณ	8,289.24	
		เจ้าท่า	17.10	
		ดงลิง	4.28	
		ธัญญา	259.52	
		โพนงาม	997.69	
		ฆ้องชัย	โคกสะอาด	8,903.03
			ฆ้องชัยพัฒนา	9.66
			โนนศิลาเลิง	374.87
		เมืองกาฬสินธุ์	ลำชี	1.56
			เขียงเครือ	424.09
	ยางตลาด	คลองขาม	14,165.16	
		นาดี	39.71	
		โนนสูง	15,923.05	
		ยางตลาด	5,445.43	
		หนองตอกแป้น	11,479.54	
		หนองฮีเฒ่า	14,461.09	
		หัวจัว	168.79	
		หัวนาคำ	41,269.30	
		อิตื้อ	20,302.67	
		อุ่มเม่า	276.22	
ร่องคำ	ร่องคำ	2,370.37		
	สามัคคี	12,437.71		
	เหล่าอ้อย	1,604.16		
	ห้วยเม็ก	2,170.51		
	คำเหมือดแก้ว	2,170.51		
ขอนแก่น	โคกโพธิ์ไชย	ชัยสมบูรณ	143.15	
		นาแพง	14,768.32	
		บ้านโคก	1,750.83	
	ชนบท	โพธิ์ไชย	12,735.35	
		กุดเพียงอม	3,513.49	
		ชนบท	8,764.20	
		โนนพะยอม	12,216.00	
		วังแสง	10,322.82	
		ศรีบุญเรือง	12,058.83	
		ชุมแพ	ข้าวเรียง	11,837.47
	ชุมแพ		2,291.16	
	ไชยสอ		149.21	
			นาเพียง	22,734.70

ที่มาข้อมูล:

- ข้อมูลค่าดัชนีความแตกต่างของความชื้น (NDWI) ช่วง 5 ปี (พ.ศ.2559 - 2563): GISTDA
- Area-Based พื้นที่เสี่ยงภัยแล้ง ปี พ.ศ. 2560: สททช
- พื้นที่เสี่ยงภัยแล้ง ช่วง 10 ปี (พ.ศ. 2550 - 2559): ปภ

พื้นที่เสี่ยงภัยแล้งมาก เดือนกุมภาพันธ์ ในพื้นที่สำนักงานทรัพยากรน้ำภาค 4

จังหวัด	อำเภอ	ตำบล	พื้นที่เสี่ยงน้ำท่วม (ไร่)
		โนนอุดม	15,214.22
		หนองไผ่	894.64
		หนองเสาเล้า	22,318.68
	ข้าสูง	กระนวน	1.28
		คูคำ	113.96
	โนนศิลา	โนนแดง	12,585.42
		โนนศิลา	203.22
		บ้านหัน	160.52
		เปือยใหญ่	13,964.38
		หนองปลาหมอ	11,324.81
	บ้านไผ่	ในเมือง	4.19
		บ้านไผ่	15,714.16
		เมืองเพี้ย	34,025.18
		หนองน้ำใส	150.72
		หัวหนอง	9,628.50
	บ้านฝาง	โนนซ้อง	1,606.39
		บ้านฝาง	9,828.45
		บ้านเหล่า	23,243.21
		ป่ามะนาว	2,589.14
	บ้านแฮด	โคกสำราญ	16,919.37
		โนนสมบูรณ์	3,816.90
		บ้านแฮด	4,888.73
	พระยืน	ขามป้อม	20,302.68
		บ้านไต้น	16,852.63
		พระบุ	15,459.27
		พระยืน	29,798.47
		หนองแวง	29,111.51
	ภูเวียง	กุดขอนแก่น	14,600.42
		ดินด้า	10,737.83
		ทุ่งชมพู	7,893.98
		นาชุมแสง	18,339.53
		นาหว้า	13,329.01
		บ้านเรือ	3,958.07
		ภูเวียง	1.67
		สงเปือย	9,812.95
		หนองกุงเงิน	8,033.41
		หนองกุงสนสาร	44,146.27

ที่มาข้อมูล:

- ข้อมูลค่าดัชนีความแตกต่างของความชื้น (NDWI) ช่วง 5 ปี (พ.ศ.2559 - 2563): GISTDA
- Area-Based พื้นที่เสี่ยงภัยแล้ง ปี พ.ศ. 2560: สททช
- พื้นที่เสี่ยงภัยแล้ง ช่วง 10 ปี (พ.ศ. 2550 - 2559): ปภ

พื้นที่เสี่ยงภัยแล้งมาก เดือนกุมภาพันธ์ ในพื้นที่สำนักงานทรัพยากรน้ำภาค 4

จังหวัด	อำเภอ	ตำบล	พื้นที่เสี่ยงน้ำท่วม (ไร่)
		ห้วยทอง	9,904.64
	มัญจาคีรี	กุดเค้า	37,579.59
		ท่าศาลา	10,118.84
		นาข่า	4,396.02
		นางาม	602.99
		สวนหม่อน	12,732.93
		หนองแปน	21,738.49
	เมืองขอนแก่น	โคกสี	275.11
		ดอนช้าง	22,227.72
		ดอนหัน	14,913.75
		แดงใหญ่	24,246.84
		ท่าพระ	11,266.12
		ในเมือง	275.82
		บ้านค้อ	58.28
		บ้านทุ่ม	38,623.31
		บ้านเป็ด	4,545.42
		บ้านหว้า	31,303.48
		บึงเนียม	12,105.91
		พระลับ	1,036.52
		เมืองเก่า	4,978.53
		สาวะถี	16,232.19
	แวงน้อย	ท่านางแนว	4,978.37
		ท่าวัด	6,851.21
		ละหานนา	6,734.42
	แวงใหญ่	โนนทอง	6,546.13
		โนนสะอาด	12,417.93
	หนองนาคำ	ขนวน	14,754.79
		บ้านโคก	6,180.13
	หนองเรือ	กุดกว้าง	15,006.09
		โนนทอง	33,752.37
		โนนหัน	9,776.98
		โนนสะอาด	16,178.75
		บ้านกง	3,035.96
		บ้านเม็ง	7,127.19
		หนองเรือ	15,145.29
	หนองสองห้อง	ดงเค็ง	60.88
		ดอนคู	9.68

ที่มาข้อมูล:

- ข้อมูลค่าดัชนีความแตกต่างของความชื้น (NDWI) ช่วง 5 ปี (พ.ศ.2559 - 2563): GISTDA
- Area-Based พื้นที่เสี่ยงภัยแล้ง ปี พ.ศ. 2560: สททช
- พื้นที่เสี่ยงภัยแล้ง ช่วง 10 ปี (พ.ศ. 2550 - 2559): ปภ

พื้นที่เสี่ยงภัยแล้งมาก เดือนกุมภาพันธ์ ในพื้นที่สำนักงานทรัพยากรน้ำภาค 4

จังหวัด	อำเภอ	ตำบล	พื้นที่เสี่ยงน้ำท่วม (ไร่)
		ตะกั่วป่า	1,755.37
		โนนธาตุ	113.64
		หนองไผ่ล้อม	0.13
		หนองสองห้อง	46.06
ชัยภูมิ	เกษตรสมบูรณ์	กุดเลาะ	2,498.72
		บ้านเป่า	275.48
		บ้านหัน	1,105.85
		หนองโพนงาม	1,667.24
	แก้งคร้อ	หนองสังข์	14,608.88
		หลุบคา	1,721.34
	คอนสวรรค์	คอนสวรรค์	12,433.76
		โคกมั่งงอย	12.36
		โนนสะอาด	8,222.53
		ยางหวาย	4,428.33
		ศรีสำราญ	4,314.79
		หนองขาม	3,389.76
	คอนสาร	โนนคูณ	10,498.97
	จัตุรัส	กุดน้ำใส	23,950.05
		บ้านกอก	27,739.48
		บ้านขาม	15,201.48
		ละหาน	11,058.78
		ส้มป่อย	14,419.40
		หนองโดน	21,739.33
		หนองบัวโคก	20,754.24
		หนองบัวบาน	22,268.05
		หนองบัวใหญ่	20,750.23
	ชัยใหญ่	ตะโกทอง	2,948.77
		ท่ากูป	1,153.93
	เทพสถิต	ห้วยยายจิว	4.62
	เนินสง่า	กะฮาด	5,163.75
		ตาเนิน	274.64
		รังงาม	143.67
		หนองฉิม	116.47
	บ้านเขว้า	ชีบน	0.00
		ตลาดแร่	17,443.54
		โนนแดง	3,083.72
		บ้านเขว้า	6,479.54

ที่มาข้อมูล:

- ข้อมูลค่าดัชนีความแตกต่างของความชื้น (NDWI) ช่วง 5 ปี (พ.ศ.2559 - 2563): GISTDA
- Area-Based พื้นที่เสี่ยงภัยแล้ง ปี พ.ศ. 2560: สททช
- พื้นที่เสี่ยงภัยแล้ง ช่วง 10 ปี (พ.ศ. 2550 - 2559): ปภ

พื้นที่เสี่ยงภัยแล้งมาก เดือนกุมภาพันธ์ ในพื้นที่สำนักงานทรัพยากรน้ำภาค 4

จังหวัด	อำเภอ	ตำบล	พื้นที่เสี่ยงน้ำท่วม (ไร่)
		ลุ่มลำชี	1,640.06
	บ้านแท่น	บ้านเต่า	2,193.95
		บ้านแท่น	2,051.92
		สระพัง	1,684.56
		สามสวน	4,300.57
		หนองคู	1,259.14
	บ้านหันจันรงค์	เกาะมะนาว	14,003.35
		โคกเพชรพัฒนา	11,201.43
		โคกเจริญรัมย์	5,117.99
		บ้านขาน	24,628.84
		บ้านตาล	10,606.96
		บ้านเพชร	17,188.09
		หัวทะเล	24,339.92
	ภักดีชุมพล	วังทอง	19.25
	ภูเขียว	กวางโจน	23,959.46
		กุดยม	4,490.97
		โคกสะอาด	15,470.71
		ธาตุทอง	17,024.89
		บ้านแก้ง	25,126.10
		บ้านดอน	15,835.56
		บ้านเพชร	9,416.48
		ผักปัง	693.83
		หนองคอนไทย	6,314.23
		หนองตุม	1,422.72
		โอโล	10,065.47
	เมืองชัยภูมิ	กุดคุ้ม	17,225.60
		โคกสูง	3,961.28
		ซีลอง	9,007.46
		โนนสำราญ	9,204.75
		โนนเมือง	1,688.79
		บ้านค่าย	5,650.60
		บึงคล้า	18,885.70
		โพนทอง	3,790.85
		รอบเมือง	3,672.97
		ลาดใหญ่	4,019.75
		หนองนาแซง	4,971.95
		หนองไผ่	28,958.12

ที่มาข้อมูล:

- ข้อมูลค่าดัชนีความแตกต่างของความชื้น (NDWI) ช่วง 5 ปี (พ.ศ.2559 - 2563): GISTDA
- Area-Based พื้นที่เสี่ยงภัยแล้ง ปี พ.ศ. 2560: สททช
- พื้นที่เสี่ยงภัยแล้ง ช่วง 10 ปี (พ.ศ. 2550 - 2559): ปภ

พื้นที่เสี่ยงภัยแล้งมาก เดือนกุมภาพันธ์ ในพื้นที่สำนักงานทรัพยากรน้ำภาค 4

จังหวัด	อำเภอ	ตำบล	พื้นที่เสี่ยงน้ำท่วม (ไร่)
	หนองบัวระเหว	หนองบัวระเหว	9,153.81
มหาสารคาม	กันทรวิชัย	กุดไผ่จ่อ	7,275.46
		ขามเฒ่าพัฒนา	13,491.32
		ขามเรียง	22,934.66
		เขวาใหญ่	30,767.32
		คันธารราษฎร์	14,015.10
		โคกพระ	15,516.00
		ท่าขอนยาง	5,159.89
		นาสีนวน	36,751.12
		มะค่า	6,269.69
		ศรีสุข	29,809.59
	แกดำ	แกดำ	310.03
		โนนภิบาล	1,811.97
		มิตรภาพ	20,704.44
		วังแสง	2,065.47
		หนองกุง	11,814.05
	โกสุมพิสัย	แก้งแก	3,587.93
		เขวาไร่	7,707.77
		เขื่อน	9,090.86
		แพง	12,260.58
		โพนงาม	8,467.90
		ยางท่าแจ้ง	11,803.54
		ยางน้อย	8,918.04
		เลิงใต้	6,240.28
		หนองบอน	6,559.88
		หนองบัว	7,861.34
		หนองเหล็ก	30.83
		ห้วยขวาง	10,285.37
		เหล่า	7,423.19
		แห่ใต้	16,541.25
	ชื่นชม	หนองกุง	4,600.27
		เหล่าดอกไม้	10,225.44
	เขียงยืน	กู่ทอง	15,730.17
		เขียงยืน	22,564.32
		ดอนเงิน	22,976.02
		นาทอง	5,388.37
		โพนทอง	15,391.18

ที่มาข้อมูล:

- ข้อมูลค่าดัชนีความแตกต่างของความชื้น (NDWI) ช่วง 5 ปี (พ.ศ.2559 - 2563): GISTDA
- Area-Based พื้นที่เสี่ยงภัยแล้ง ปี พ.ศ. 2560: สททช
- พื้นที่เสี่ยงภัยแล้ง ช่วง 10 ปี (พ.ศ. 2550 - 2559): ปภ

พื้นที่เสี่ยงภัยแล้งมาก เดือนกุมภาพันธ์ ในพื้นที่สำนักงานทรัพยากรน้ำภาค 4

จังหวัด	อำเภอ	ตำบล	พื้นที่เสี่ยงน้ำท่วม (ไร่)
		เสือเฒ่า	21,786.27
		หนองซอน	17,448.91
		เหล่าบัวบาน	11,051.75
	นาเชือก	ปอพาน	66.30
		หนองกุง	20.91
		หนองเม็ก	42.49
		หนองเรือ	6,265.29
	นาคูน	กู่สันตรัตน์	13,955.97
		ดงควน	787.57
		ดงบั้ง	7,817.43
		ดงยาง	25,296.16
		นาคูน	3,737.38
		พระธาตุ	6,690.50
		หนองคู	6,492.84
		หนองไผ่	14,173.60
		หัวดง	17,332.70
	บรบือ	กำพี้	765.76
		ดอนจัว	10,911.61
		โนนแดง	7.27
		โนนราชี	321.58
		บัวมาศ	10,181.06
		หนองม่วง	2,389.30
	พยัคฆภูมิพิสัย	ก้ามปู	30,890.78
		นาสีนวล	20,941.10
		ปะหลาน	24,555.64
		การแอน	16,906.33
		เม็กดำ	15,590.36
		เมืองเตา	46,144.94
		เมืองเสือ	11,853.55
		ราษฎร์เจริญ	30,923.35
		ราษฎร์พัฒนา	10,224.01
		ลานสะแก	24,254.24
		เวียงชัย	20,515.30
		เวียงสะอาด	20,394.24
		หนองบัว	1,624.30
		หนองบัวแก้ว	29,970.97
	เมืองมหาสารคาม	เกิ้ง	4,178.31

ที่มาข้อมูล:

- ข้อมูลค่าดัชนีความแตกต่างของความชื้น (NDWI) ช่วง 5 ปี (พ.ศ.2559 - 2563): GISTDA
- Area-Based พื้นที่เสี่ยงภัยแล้ง ปี พ.ศ. 2560: สททช
- พื้นที่เสี่ยงภัยแล้ง ช่วง 10 ปี (พ.ศ. 2550 - 2559): ปภ

พื้นที่เสี่ยงภัยแล้งมาก เดือนกุมภาพันธ์ ในพื้นที่สำนักงานทรัพยากรน้ำภาค 4

จังหวัด	อำเภอ	ตำบล	พื้นที่เสี่ยงน้ำท่วม (ไร่)
		แก่งเลิงจาน	7,734.03
		เขวา	20,670.89
		ตลาด	76.59
		ท่าตูม	5,675.37
		ท่าสองคอน	10,124.35
		ลาดพัฒนา	10,302.08
		แวงน่าง	15,609.94
		หนองโน	42.56
		หนองปลิง	257.76
		ห้วยแอ่ง	1,093.93
	ยางสีสุราช	ดงเมือง	10,258.01
		นาภู	31.98
		บ้านกู่	6,713.45
		แวงดง	92.79
		สร้างแซง	2,106.78
		หนองบัวสันตุ	18,023.52
	วาปีปทุม	ขามป้อม	22,943.99
		แคน	1,123.13
		โคกสีทองกลาง	7,830.27
		จัวบา	12,745.14
		ดงใหญ่	309.03
		นาซ่า	21,211.27
		บ้านหวาย	19,379.44
		ประชาพัฒนา	11,019.28
		โพธิ์ชัย	17,054.14
		เสื่อโก้ก	14,840.09
		หนองทุ่ม	17,993.12
		หนองแสง	32,356.73
		หนองแสน	0.00
		หนองไฮ	13,122.10
		หัวเรือ	33,161.93
ร้อยเอ็ด	เกษตรวิสัย	ก่าแพง	24,284.37
		กู่กาสิงห์	19,386.04
		เกษตรวิสัย	8,228.39
		ดงครั้งน้อย	53,869.60
		ดงครั้งใหญ่	30,082.48
		ทุ่งทอง	52,458.47

ที่มาข้อมูล:

- ข้อมูลค่าดัชนีความแตกต่างของความชื้น (NDWI) ช่วง 5 ปี (พ.ศ.2559 - 2563): GISTDA
- Area-Based พื้นที่เสี่ยงภัยแล้ง ปี พ.ศ. 2560: สททช
- พื้นที่เสี่ยงภัยแล้ง ช่วง 10 ปี (พ.ศ. 2550 - 2559): ปภ

พื้นที่เสี่ยงภัยแล้งมาก เดือนกุมภาพันธ์ ในพื้นที่สำนักงานทรัพยากรน้ำภาค 4

จังหวัด	อำเภอ	ตำบล	พื้นที่เสี่ยงน้ำท่วม (ไร่)
		น้ำอ้อม	21,828.24
		โนนสว่าง	8,412.88
		บ้านฝาง	4,598.46
		เมืองบัว	24,866.35
		สิงห์โคก	6,667.56
		หนองวาง	22,027.37
		เหล่าหลวง	2,532.51
	จตุรพักตรพิมาน	โคกล่าม	9,478.49
		ดงกลาง	8,365.90
		ดงแดง	4,923.75
		คู่น้อย	6,203.83
		น้ำใส	0.00
		ป่าสังข์	16,480.01
		เมืองหงส์	23,060.69
		ลิ้นฟ้า	6,307.95
		ศรีโคตร	9,559.44
		หนองผือ	8,194.75
		หัวช้าง	11,579.96
		อีง่อง	9,663.78
	จังหาร	จังหาร	2,176.08
		ดงสิงห์	1,169.58
		ป่าฝา	23.30
		ผักแว่น	347.83
		ยางใหญ่	2,147.26
	เชียงขวัญ	บ้านเชียง	2,682.91
		พระเจ้า	494.54
		พระธาตุ	415.27
		พลับพลา	850.24
		หมูม่น	2,045.21
	ทุ่งเขาหลวง	ทุ่งเขาหลวง	11,095.37
		เทอดไทย	695.32
		บึงงาม	3,755.92
		มะบ้า	424.82
		เหล่า	888.90
	ธวัชบุรี	เขาวงกต	161.04
		ธงธานี	677.04
		ธวัชบุรี	2,870.39

ที่มาข้อมูล:

- ข้อมูลค่าดัชนีความแตกต่างของความชื้น (NDWI) ช่วง 5 ปี (พ.ศ.2559 - 2563): GISTDA
- Area-Based พื้นที่เสี่ยงภัยแล้ง ปี พ.ศ. 2560: สททช
- พื้นที่เสี่ยงภัยแล้ง ช่วง 10 ปี (พ.ศ. 2550 - 2559): ปภ

พื้นที่เสี่ยงภัยแล้งมาก เดือนกุมภาพันธ์ ในพื้นที่สำนักงานทรัพยากรน้ำภาค 4

จังหวัด	อำเภอ	ตำบล	พื้นที่เสี่ยงน้ำท่วม (ไร่)
		นิเวศน์	4,454.75
		บึงนคร	8,619.95
		ไพศาล	9,017.64
		มะฮี	4,672.43
		เมืองน้อย	356.91
		หนองพอก	2,769.68
		อุ่มเม้า	11,621.92
	ปทุมรัตน์	ชีเหล็ก	19,872.32
		ดอกกล้า	28,167.43
		โนนสง่า	14,290.49
		โนนสวรรค์	16,881.54
		บัวแดง	8,805.35
		โพนสูง	16,975.79
		สระบัว	23,677.18
		หนองแคน	15,993.28
	พนมไพร	กุดน้ำใส	2,554.44
		ค้อใหญ่	624.36
		คำไฮ	150.15
		โคกสว่าง	208.66
		พนมไพร	138.87
		โพธิ์ชัย	1.53
		โพธิ์ใหญ่	391.68
		วาริสวัสดิ์	5,451.88
		สระแก้ว	3,134.54
		แสนสุข	1,498.26
		หนองทัพไทย	11,688.68
	โพธิ์ชัย	ขามเปี้ย	1,251.37
		เชียงใหม่	3,222.50
		ดอนโอง	4,007.08
		บัวคำ	257.20
		สะอาด	1,775.81
		หนองตาไก้	2,285.48
	โพนทราย	ท่าหาดยาว	20,606.54
		โพนทราย	13,718.87
		ยางคำ	8,381.87
		ศรีสว่าง	32,176.20
		สามขา	10,479.92

ที่มาข้อมูล:

- ข้อมูลค่าดัชนีความแตกต่างของความชื้น (NDWI) ช่วง 5 ปี (พ.ศ.2559 - 2563): GISTDA
- Area-Based พื้นที่เสี่ยงภัยแล้ง ปี พ.ศ. 2560: สททช
- พื้นที่เสี่ยงภัยแล้ง ช่วง 10 ปี (พ.ศ. 2550 - 2559): ปภ

พื้นที่เสี่ยงภัยแล้งมาก เดือนกุมภาพันธ์ ในพื้นที่สำนักงานทรัพยากรน้ำภาค 4

จังหวัด	อำเภอ	ตำบล	พื้นที่เสี่ยงน้ำท่วม (ไร่)
	โพนทอง	ค่านาดี	44.90
		โคกกกม่วง	1,356.81
		โคกสูง	2,896.61
		นาอุดม	3,395.83
		โนนชัยศรี	4,244.22
		พรมสวรรค์	2,863.10
		โพธิ์ทอง	5,323.03
		โพธิ์ศรีสว่าง	6,392.37
		วังสามัคคี	4,517.78
		แวง	34.12
		สระนกแก้ว	4,929.24
		สว่าง	6,290.67
		อุ่มเม่า	4,426.64
	เมืองร้อยเอ็ด	ปอภาร (ปอพาน)	5,009.42
		สีแก้ว	2,438.55
	เมืองสรวง	คูเมือง	7,167.09
		หนองผือ	2,399.80
		หนองหิน	3,067.97
	ศรีสมเด็จ	โพธิ์สัย	3,695.41
		สวนจิก	347.97
		หนองใหญ่	21.37
	สุวรรณภูมิ	จำปาขัน	6,641.86
		ดอกไม้	1,400.90
		ทุ่งกุลา	18,560.85
		ทุ่งศรีเมือง	6,294.70
		ทุ่งหลวง	51,889.84
		นาใหญ่	13,443.56
		บ่อพันขัน	1,150.81
		สระคู	28,574.76
		หัวช้าง	3,575.96
		หินกอง	45,679.51
	เสลภูมิ	กลาง	27.57
		เกาะแก้ว	5,708.81
		ขวัญเมือง	1,635.92
		ขาว	1,179.44
		ท่าม่วง	5,288.36
		นาแซง	7,220.02

ที่มาข้อมูล:

- ข้อมูลค่าดัชนีความแตกต่างของความชื้น (NDWI) ช่วง 5 ปี (พ.ศ.2559 - 2563): GISTDA
- Area-Based พื้นที่เสี่ยงภัยแล้ง ปี พ.ศ. 2560: สททช
- พื้นที่เสี่ยงภัยแล้ง ช่วง 10 ปี (พ.ศ. 2550 - 2559): ปภ

พื้นที่เสี่ยงภัยแล้งมาก เดือนกุมภาพันธ์ ในพื้นที่สำนักงานทรัพยากรน้ำภาค 4

จังหวัด	อำเภอ	ตำบล	พื้นที่เสี่ยงน้ำท่วม (ไร่)
		นาเมือง	2,688.24
		นาเลิง	160.27
		บึงเกลือ	138.61
		พรสวรรค์	1,076.06
		โพธิ์ทอง	635.40
		ภูเงิน	5,700.25
		เมืองไพร	2,222.85
		วังหลวง	640.43
		ศรีวิสัย	8,652.57
		หนองหลวง	4,896.77
		เหล่าน้อย	6,815.24
	หนองพอก	ท่าสีดา	159.55
	หนองฮี	ดุกอึ้ง	2,686.50
		เด่นราษฎร์	5,758.87
		สาวแห	197.63
		หนองฮี	11,129.25
	อาจสามารถ	ชีเหล็ก	3,943.23
		โพนเมือง	2,622.84
		หนองขาม	7,285.53
		หนองบัว	3,943.30
		หนองหมื่นถ่าน	1,579.63
		หนองม	320.44
		โหรา	7,469.17
		อาจสามารถ	2,237.95
รวม			4,147,033.25

ที่มาข้อมูล:

- ข้อมูลค่าดัชนีความแตกต่างของความชื้น (NDWI) ช่วง 5 ปี (พ.ศ.2559 - 2563): GISTDA
- Area-Based พื้นที่เสี่ยงภัยแล้ง ปี พ.ศ. 2560: สททช
- พื้นที่เสี่ยงภัยแล้ง ช่วง 10 ปี (พ.ศ. 2550 - 2559): ปภ

พื้นที่เสี่ยงภัยแล้งปานกลาง เดือนมีนาคม ในพื้นที่สำนักงานทรัพยากรน้ำภาค 4

จังหวัด	อำเภอ	ตำบล	พื้นที่เสี่ยงน้ำท่วม (ไร่)	
กาฬสินธุ์	กมลาไสย	กมลาไสย	9,770.29	
		โคกสมบูรณ	13,642.51	
		เจ้าท่า	22,549.63	
		ดงลิง	10,003.05	
		ธัญญา	7,988.63	
		โพนงาม	18,589.86	
		หนองแปน	16.35	
		หลักเมือง	22,514.37	
		ฆ้องชัย	โคกสะอาด	14,831.95
			ฆ้องชัยพัฒนา	12,707.42
		เมืองกาฬสินธุ์	โนนศิลาเลิง	4,421.58
			ลำชี	20,577.34
			เหล่ากลาง	7,793.25
			เชียงเครือ	7,191.73
			หูลุบ	7,030.18
			ห้วยโพธิ์	11,240.86
			ยางตลาด	คลองขาม
	นาดี			14,320.98
	ร่องคำ		โนนสูง	6,833.81
			ยางตลาด	7,830.72
		หนองตอกแป้น	6,259.04	
		หนองฮีเฒ่า	8,974.88	
		หัวงัว	4,027.91	
		หัวนาคำ	7,261.38	
		อิติ้อ	5,110.77	
	ห้วยเม็ก	อุ่มเม่า	3,075.18	
		ร่องคำ	7,127.01	
		สามัคคี	18,413.16	
		เหล่าอ้อย	16,642.15	
	ขอนแก่น	กระนวน	คำเหมือดแก้ว	621.59
			ดูนสาด	4,658.54
			น้ำอ้อม	8,478.81
บ้านฝาง			8,716.73	
หนองกุงใหญ่			18,683.29	
หนองโก			11,476.72	
หนองโน			17,527.71	
ห้วยโจด			20,702.95	
ห้วยยาง	12,211.01			

ที่มาข้อมูล:

- ข้อมูลค่าดัชนีความแตกต่างของความชื้น (NDWI) ช่วง 5 ปี (พ.ศ.2559 - 2563): GISTDA
- Area-Based พื้นที่เสี่ยงภัยแล้ง ปี พ.ศ. 2560: สททช
- พื้นที่เสี่ยงภัยแล้ง ช่วง 10 ปี (พ.ศ. 2550 - 2559): ปภ

พื้นที่เสี่ยงภัยแล้งปานกลาง เดือนมีนาคม ในพื้นที่สำนักงานทรัพยากรน้ำภาค 4

จังหวัด	อำเภอ	ตำบล	พื้นที่เสี่ยงน้ำท่วม (ไร่)
		หัวนาคำ	12,839.29
	เขาสวนกวาง	เขาสวนกวาง	13,234.32
		คำม่วง	20,990.42
		ดงเมืองแอม	37,587.32
		นาจิว	30,456.37
		โนนสมบูรณ์	36,374.59
	โคกโพธิ์ไชย	ซับสมบูรณ์	0.26
		นาแพง	14,208.95
		บ้านโคก	5,474.90
		โพธิ์ไชย	29,332.28
	ชนบท	กุดเพี้ยขอม	2,541.90
		ชนบท	2,695.83
		โนนพะยอม	1,783.15
		บ้านแท่น	4,294.46
		ปอแดง	2,316.30
		วังแสง	2,615.35
		ศรีบุญเรือง	116.60
		ห้วยแก	8,931.91
	ชุมแพ	ข้าวเรียง	7,324.81
		ชุมแพ	17,990.12
		ไชยสอ	10,218.00
		นาหนองทุ่ม	4,003.28
		โนนสะอาด	292.17
		โนนหัน	1,342.60
		วังหินลาด	2,477.09
		หนองเขียด	4,263.13
		หนองไผ่	1,005.71
		หนองเสาเล้า	379.58
	ข้าสูง	กระนวน	2,175.24
		คูคำ	665.91
		บ้านโนน	2,267.44
		ห้วยเตย	20,745.63
	น้ำพอง	ทรายมูล	1,070.25
		น้ำพอง	275.33
		บัวเงิน	43,288.79
		บัวใหญ่	3,153.68
		บ้านขาม	1,272.45
		พังทวย	32,610.62

ที่มาข้อมูล:

- ข้อมูลค่าดัชนีความแตกต่างของความชื้น (NDWI) ช่วง 5 ปี (พ.ศ.2559 - 2563): GISTDA
- Area-Based พื้นที่เสี่ยงภัยแล้ง ปี พ.ศ. 2560: สททช
- พื้นที่เสี่ยงภัยแล้ง ช่วง 10 ปี (พ.ศ. 2550 - 2559): ปภ

พื้นที่เสี่ยงภัยแล้งปานกลาง เดือนมีนาคม ในพื้นที่สำนักงานทรัพยากรน้ำภาค 4

จังหวัด	อำเภอ	ตำบล	พื้นที่เสี่ยงน้ำท่วม (ไร่)
		ม่วงหวาน	35,024.34
		วังชัย	9,653.21
		สะอาด	23,311.95
		หนองกุง	23,091.19
	โนนศิลา	โนนแดง	690.38
		โนนศิลา	17,169.88
		บ้านหัน	42,038.16
		หนองปลาหมอ	6,684.00
	บ้านไผ่	แคนเหนือ	1,572.90
		ในเมือง	26.49
		บ้านไผ่	630.21
		บ้านลาน	776.17
		ป่าปอ	642.77
		ภูเหล็ก	1,814.38
		เมืองเพี้ย	357.09
		หนองน้ำใส	1,654.26
		หัวหนอง	2,560.80
		หินตั้ง	1,200.31
	บ้านฝาง	โคกงาม	490.84
		โนนซ้อ	26,669.04
		บ้านฝาง	20,300.84
		บ้านเหล่า	145.24
		ป่ามะนาว	20,534.98
		ป่าห้วยนั้ง	1,707.19
		หนองบัว	26,662.79
	บ้านแฮด	โคกสำราญ	19,577.70
		โนนสมบูรณ์	2,385.07
		บ้านแฮด	1,353.13
	เปือยน้อย	ขามป้อม	20,959.86
		เปือยน้อย	11,629.64
		วังม่วง	26,404.11
		สระแก้ว	11,274.25
	พระยืน	ขามป้อม	1,880.34
		พระยืน	26,105.55
	พล	เก่าจิว	15,682.66
		โคกสง่า	25,151.70
		โจดหนองแก	27,277.50
		โนนข่า	17,904.31

ที่มาข้อมูล:

- ข้อมูลค่าดัชนีความแตกต่างของความชื้น (NDWI) ช่วง 5 ปี (พ.ศ.2559 - 2563): GISTDA
- Area-Based พื้นที่เสี่ยงภัยแล้ง ปี พ.ศ. 2560: สททช
- พื้นที่เสี่ยงภัยแล้ง ช่วง 10 ปี (พ.ศ. 2550 - 2559): ปภ

พื้นที่เสี่ยงภัยแล้งปานกลาง เดือนมีนาคม ในพื้นที่สำนักงานทรัพยากรน้ำภาค 4

จังหวัด	อำเภอ	ตำบล	พื้นที่เสี่ยงน้ำท่วม (ไร่)
		เพ็กใหญ่	26,675.00
		เมืองพล	20,045.35
		ลอมคอม	20,722.45
		โสภนกเต็น	21,884.74
		หนองมะเขือ	22,327.15
		หนองแวงนางบัว	26,303.43
		หนองแวงโสภนพระ	36,405.41
		หัวทุ่ง	11,264.79
	ภูผาม่าน	นาฝาย	276.02
		วังสาวบ	3,377.07
		ห้วยม่วง	275.28
	ภูเวียง	กุดขอนแก่น	7,214.66
		ดินดำ	1,106.32
		ทุ่งชมพู	933.89
		นาชุมแสง	14,783.94
		นาหว้า	20,177.09
		บ้านเรือ	2,552.06
		ภูเวียง	69.05
		สงเปือย	7,094.28
		หนองกุงเขิน	1,774.14
		หนองกุงธนสาร	12,121.43
		ห้วยทอง	6,955.81
	มัญจาคีรี	กุดเค้า	662.87
		คำแคน	2,763.31
		ท่าศาลา	462.20
		นาข่า	3,110.07
		นางาม	5,924.55
		โพนเพ็ก	4,584.17
		สวนหม่อน	2,188.50
		หนองแปน	4,247.38
	เมืองขอนแก่น	โคกสี	23,660.14
		ดอนหัน	14,654.73
		แดงใหญ่	31.47
		ท่าพระ	22,247.79
		โนนท่อน	18,589.60
		ในเมือง	24,684.75
		บ้านค้อ	67,959.65
		บ้านทุ่ม	201.63

ที่มาข้อมูล:

- ข้อมูลค่าดัชนีความแตกต่างของความชื้น (NDWI) ช่วง 5 ปี (พ.ศ.2559 - 2563): GISTDA
- Area-Based พื้นที่เสี่ยงภัยแล้ง ปี พ.ศ. 2560: สททช
- พื้นที่เสี่ยงภัยแล้ง ช่วง 10 ปี (พ.ศ. 2550 - 2559): ปภ

พื้นที่เสี่ยงภัยแล้งปานกลาง เดือนมีนาคม ในพื้นที่สำนักงานทรัพยากรน้ำภาค 4

จังหวัด	อำเภอ	ตำบล	พื้นที่เสี่ยงน้ำท่วม (ไร่)
		บ้านเป็ด	23,337.02
		พระลับ	9,562.53
		เมืองเก่า	17,111.73
		ศิลา	2,526.07
		สาวะถี	38,390.47
		สำราญ	275.69
		หนองตุม	18,807.01
	เวียงเก่า	เขาน้อย	275.17
		ในเมือง	640.22
		เมืองเก่าพัฒนา	314.82
	แวงน้อย	ก้านเหลือง	14,068.91
		ทางขวาง	23,861.33
		ท่านางแนว	19,844.50
		ท่าวัด	14,564.00
		ละหานนา	34,594.35
		แวงน้อย	27,537.96
	แวงใหญ่	คอนฉิม	22,120.23
		โนนทอง	25,011.63
		โนนสะอาด	27,552.74
		แวงใหญ่	7,261.26
		ใหม่บำเพ็ญ	28,622.00
	สีชมพู	ซำยาง	19,185.38
		ดงลาน	28,712.74
		นาจาน	912.69
		บริบูรณ์	1,857.79
		บ้านใหม่	4,522.71
		ภูห่าน	2,269.13
		วังเพิ่ม	29,712.07
		ศรีสุข	2,343.05
		สีชมพู	30,447.32
		หนองแดง	1,638.26
	หนองนาคำ	กุดธาตุ	2,835.88
		ขนวน	1,624.35
		บ้านโคก	1,028.82
	หนองเรือ	กุดกว้าง	30,162.20
		โนนทอง	18,648.14
		โนนหัน	15,725.19
		โนนสะอาด	9,549.16

ที่มาข้อมูล:

- ข้อมูลค่าดัชนีความแตกต่างของความชื้น (NDWI) ช่วง 5 ปี (พ.ศ.2559 - 2563): GISTDA
- Area-Based พื้นที่เสี่ยงภัยแล้ง ปี พ.ศ. 2560: สททช
- พื้นที่เสี่ยงภัยแล้ง ช่วง 10 ปี (พ.ศ. 2550 - 2559): ปภ

พื้นที่เสี่ยงภัยแล้งปานกลาง เดือนมีนาคม ในพื้นที่สำนักงานทรัพยากรน้ำภาค 4

จังหวัด	อำเภอ	ตำบล	พื้นที่เสี่ยงน้ำท่วม (ไร่)
		บ้านกง	3,156.26
		บ้านเม็ง	1,003.83
		หนองเรือ	275.55
	หนองสองห้อง	คิมชาด	29,724.47
		ดงเค็ง	8,444.41
		ดอนดั่ง	7,521.71
		ดอนตู	2,162.46
		ตะกั่วป่า	11,462.03
		โนนธาตุ	11,757.51
		วังหิน	21,165.32
		สำโรง	18,686.63
		หนองไผ่ล้อม	3,928.36
		หนองเม็ก	9,993.96
		หนองสองห้อง	10,835.53
		หันโจด	11,872.60
	อุบลรัตน์	เขื่อนอุบลรัตน์	16,149.60
		โคกสูง	201.86
		ฟุ้งโป่ง	283.76
		นาคำ	1,385.86
		บ้านดง	2,425.29
		ศรีสุขสำราญ	137.52
ชัยภูมิ	เกษตรสมบูรณ์	กุดเลาะ	14,098.42
		บ้านบัว	164.57
		บ้านเป่า	13,005.36
		บ้านยาง	8,299.17
		บ้านหัน	18,006.62
		สระโพนทอง	1,096.39
		หนองโพนงาม	4,628.65
	แก้งคร้อ	หนองสังข์	10,280.10
		หลุบคา	632.24
	คอนสวรรค์	คอนสวรรค์	10,754.51
		โนนสะอาด	18,665.85
		ยางหวาย	5,375.67
		ศรีสำราญ	5,063.04
		หนองขาม	5,362.80
	คอนสาร	โนนคูณ	12,264.96
	จัตุรัส	กุดน้ำใส	11,503.13
		บ้านกอก	15,259.85

ที่มาข้อมูล:

- ข้อมูลค่าดัชนีความแตกต่างของความชื้น (NDWI) ช่วง 5 ปี (พ.ศ.2559 - 2563): GISTDA
- Area-Based พื้นที่เสี่ยงภัยแล้ง ปี พ.ศ. 2560: สททช
- พื้นที่เสี่ยงภัยแล้ง ช่วง 10 ปี (พ.ศ. 2550 - 2559): ปภ

พื้นที่เสี่ยงภัยแล้งปานกลาง เดือนมีนาคม ในพื้นที่สำนักงานทรัพยากรน้ำภาค 4

จังหวัด	อำเภอ	ตำบล	พื้นที่เสี่ยงน้ำท่วม (ไร่)
		บ้านขาม	10,828.83
		ละหาน	12,168.54
		ส้มป่อย	26,252.01
		หนองโดน	12,214.02
		หนองบัวโคก	8,982.47
		หนองบัวบาน	26,049.69
		หนองบัวใหญ่	13,880.11
	ซับใหญ่	ตะโกทอง	13,734.60
		ท่ากูบ	1,609.15
	เทพสถิต	ห้วยยายจิ๋ว	16,900.98
	เนินสง่า	กะฮาด	11,468.88
		ตาเนิน	999.43
		รังงาม	109.09
	บ้านเขว้า	ชีบน	0.16
		ตลาดแร้ง	27,363.24
		โนนแดง	5,269.43
		บ้านเขว้า	26,378.29
		ลุ่มลำชี	31,577.03
	บ้านแท่น	บ้านเต่า	32,235.95
		บ้านแท่น	39,933.64
		สระพัง	12,709.70
		สามสวน	55,619.75
		หนองคู	26,492.17
	บ้านหัน	เกาะมะนาว	8,793.87
		โคกเพชรพัฒนา	21,327.24
		โคกเริงรัมย์	11,239.90
		บ้านขวน	22,035.34
		บ้านตาล	11,529.96
		บ้านเพชร	15,803.51
		หัวทะเล	6,326.17
	ภักดีชุมพล	วังทอง	253.92
		แหลมทอง	3.86
	ภูเขียว	กวางโจน	19,834.29
		กุดยม	25,774.07
		โคกสะอาด	20,505.21
		ธาตุทอง	8,560.31
		บ้านแก้ง	45,317.67
		บ้านดอน	14,389.76

ที่มาข้อมูล:

- ข้อมูลค่าดัชนีความแตกต่างของความชื้น (NDWI) ช่วง 5 ปี (พ.ศ.2559 - 2563): GISTDA
- Area-Based พื้นที่เสี่ยงภัยแล้ง ปี พ.ศ. 2560: สททช
- พื้นที่เสี่ยงภัยแล้ง ช่วง 10 ปี (พ.ศ. 2550 - 2559): ปภ

พื้นที่เสี่ยงภัยแล้งปานกลาง เดือนมีนาคม ในพื้นที่สำนักงานทรัพยากรน้ำภาค 4

จังหวัด	อำเภอ	ตำบล	พื้นที่เสี่ยงน้ำท่วม (ไร่)
		บ้านเพชร	21,984.96
		ผักปัง	11,112.09
		หนองคอนไทย	16,876.24
		หนองตุม	8,041.73
		โอโล	20,712.08
	เมืองชัยภูมิ	กุดตุ้ม	24,750.21
		โคกสูง	7,773.27
		ซีลอง	19,187.23
		โนนสำราญ	10,671.57
		ในเมือง	17,887.38
		บ้านค่าย	13,422.59
		บุงคล้า	14,911.84
		โพนทอง	3,603.88
		รอบเมือง	6,069.98
		ลาดใหญ่	12,455.58
		หนองนาแซง	10,022.00
		หนองไผ่	17,809.18
	หนองบัวระเหว	โสภคปลาดุก	35.71
		หนองบัวระเหว	8,097.39
มหาสารคาม	กันทรวิชัย	กุดไล่จ้อ	8,716.73
		ขามเต่าพัฒนา	8,062.75
		ขามเรียง	13,232.88
		เขวาใหญ่	3,859.72
		คันธารราษฎร์	2,079.97
		โคกพระ	11,404.02
		ท่าขอนยาง	15,108.29
		นาสีนวน	4,689.94
		มะค่า	21,397.80
		ศรีสุข	9,539.53
	แกดำ	แกดำ	14.91
		โนนภิบาล	937.93
		มิตรภาพ	5,733.20
		วังแสง	313.81
		หนองกุง	6,524.96
	โกสุมพิสัย	แก้งแก	10,313.11
		เขวาไร่	5,015.70
		เขื่อน	12,248.22
		แพง	5,644.50

ที่มาข้อมูล:

- ข้อมูลค่าดัชนีความแตกต่างของความชื้น (NDWI) ช่วง 5 ปี (พ.ศ.2559 - 2563): GISTDA
- Area-Based พื้นที่เสี่ยงภัยแล้ง ปี พ.ศ. 2560: สททช
- พื้นที่เสี่ยงภัยแล้ง ช่วง 10 ปี (พ.ศ. 2550 - 2559): ปภ

พื้นที่เสี่ยงภัยแล้งปานกลาง เดือนมีนาคม ในพื้นที่สำนักงานทรัพยากรน้ำภาค 4

จังหวัด	อำเภอ	ตำบล	พื้นที่เสี่ยงน้ำท่วม (ไร่)
		โพนงาม	17,419.01
		ยางท่าแจ้ง	12,263.88
		ยางน้อย	15,069.85
		เลิงใต้	8,566.07
		หนองกงสวรรค์	2.76
		หนองบอน	12,835.28
		หนองบัว	17,297.26
		หัวขวาง	25,173.90
		เหล่า	9,378.31
		แห่ใต้	13,983.50
	ชื่นชม	หนองกง	8,644.17
		เหล่าดอกไม้	9,683.82
	เชียงยืน	คูทอง	23,677.53
		เชียงยืน	18,986.64
		ดอนเงิน	9,833.43
		นาทอง	9,551.42
		โพนทอง	2,584.77
		เสือเต่า	21,142.04
		หนองซอน	13,521.79
		เหล่าบัวบาน	11,442.11
	นาเชือก	หนองกง	6.46
		หนองเรือ	759.98
	นาดุน	คูสันตร์ตัน	4,444.46
		ดงดวน	141.64
		ดงบัง	2,099.73
		ดงยาง	925.63
		นาดุน	2,688.50
		พระธาตุ	2,640.28
		หนองคู	127.16
		หนองไผ่	361.28
		หัวดง	3,453.77
	บรบือ	กำพี้	13.01
		ดอนจัว	1,765.71
		โนนแดง	19.13
		โนนราษี	141.31
		บัวมาศ	1,180.99
	พยัคฆภูมิพิสัย	ก้ามปู	1,329.68
		นาสีนวล	1,919.81

ที่มาข้อมูล:

- ข้อมูลค่าดัชนีความแตกต่างของความชื้น (NDWI) ช่วง 5 ปี (พ.ศ.2559 - 2563): GISTDA
- Area-Based พื้นที่เสี่ยงภัยแล้ง ปี พ.ศ. 2560: สททช
- พื้นที่เสี่ยงภัยแล้ง ช่วง 10 ปี (พ.ศ. 2550 - 2559): ปภ

พื้นที่เสี่ยงภัยแล้งปานกลาง เดือนมีนาคม ในพื้นที่สำนักงานทรัพยากรน้ำภาค 4

จังหวัด	อำเภอ	ตำบล	พื้นที่เสี่ยงน้ำท่วม (ไร่)
		ปะหลาน	5,039.39
		ภารแอน	462.68
		เม็กดำ	2,051.70
		เมืองเตา	1,405.37
		เมืองเสือ	1,483.53
		ราษฎร์เจริญ	617.03
		ราษฎร์พัฒนา	416.10
		ลานสะแก	3,364.58
		เวียงชัย	392.58
		เวียงสะอาด	554.82
		หนองบัวแก้ว	613.10
	เมืองมหาสารคาม	แก้ง	14,955.89
		แก้งเลิงจาน	10,330.63
		เขวา	28,435.92
		ตลาด	15,013.98
		ท่าตูม	14,994.63
		ท่าสองคอน	17,508.31
		ลาดพัฒนา	29,663.06
		แวงน่าง	17,939.63
		หนองโน	43.67
		หนองปลิง	25.60
		ห้วยแอ่ง	11,345.24
	ยางสีสุราช	ดงเมือง	468.89
		นาภู	0.06
		บ้านภู	833.93
		แวงดง	8.73
		หนองบัวสันตุ	3,041.53
	วาปีปทุม	ขามป้อม	675.46
		โคกสีทองกลาง	631.09
		จัวบา	190.90
		นาข่า	3,873.11
		บ้านหวาย	2,604.72
		ประชาพัฒนา	4,624.46
		โพธิ์ชัย	3,658.70
		เสือโก้ก	2,725.28
		หนองทุ่ม	2,302.26
		หนองแสง	9,677.58
		หนองไฮ	4,055.98

ที่มาข้อมูล:

- ข้อมูลค่าดัชนีความแตกต่างของความชื้น (NDWI) ช่วง 5 ปี (พ.ศ.2559 - 2563): GISTDA
- Area-Based พื้นที่เสี่ยงภัยแล้ง ปี พ.ศ. 2560: สททช
- พื้นที่เสี่ยงภัยแล้ง ช่วง 10 ปี (พ.ศ. 2550 - 2559): ปภ

พื้นที่เสี่ยงภัยแล้งปานกลาง เดือนมีนาคม ในพื้นที่สำนักงานทรัพยากรน้ำภาค 4

จังหวัด	อำเภอ	ตำบล	พื้นที่เสี่ยงน้ำท่วม (ไร่)
		หัวเรือ	907.10
ร้อยเอ็ด	เกษตรวิสัย	กำแพง	17,551.10
		กู่กาสิงห์	19,094.15
		เกษตรวิสัย	39,740.03
		ดงครั่งน้อย	8,462.76
		ดงครั่งใหญ่	14,350.69
		พุ่มทอง	12,680.28
		น้ำอ้อม	7,471.60
		โนนสว่าง	14,364.50
		บ้านฝาง	20,911.62
		เมืองบัว	17,313.88
		สิงห์โคก	15,450.95
		หนองแวง	28,207.68
		เหล่าหลวง	18,140.57
	จตุรพักตรพิมาน	โคกลำม	3,927.67
		ดงกลาง	18,706.87
		ดงแดง	7,904.79
		คูน้อย	23,529.00
		น้ำใส	0.00
		ป่าสังข์	13,210.57
		เมืองหงส์	18,367.58
		ลิ้นฟ้า	13,520.17
		ศรีโคตร	8,694.19
		หนองผือ	20,646.96
		หัวช้าง	19,846.29
		อีง่อง	20,142.97
	จังหาร	จังหาร	7,348.90
		ดงสิงห์	19,853.83
		ดินดำ	20,990.77
		ป่าฝา	6,439.11
		ผักแว่น	15,483.74
		ม่วงลาด	8,064.30
		ยางใหญ่	6,425.28
		แสนชาติ	11,934.82
	เขียงขวัญ	เขียงขวัญ	12,969.57
		บ้านเขื่อง	14,090.79
		พระเจ้า	9,747.00
		พระธาตุ	16,089.29

ที่มาข้อมูล:

- ข้อมูลค่าดัชนีความแตกต่างของความชื้น (NDWI) ช่วง 5 ปี (พ.ศ.2559 - 2563): GISTDA
- Area-Based พื้นที่เสี่ยงภัยแล้ง ปี พ.ศ. 2560: สททช
- พื้นที่เสี่ยงภัยแล้ง ช่วง 10 ปี (พ.ศ. 2550 - 2559): ปภ

พื้นที่เสี่ยงภัยแล้งปานกลาง เดือนมีนาคม ในพื้นที่สำนักงานทรัพยากรน้ำภาค 4

จังหวัด	อำเภอ	ตำบล	พื้นที่เสี่ยงน้ำท่วม (ไร่)
		พลับพลา	15,593.24
		หมู่มั่น	5,807.68
	ทุ่งเขาหลวง	ทุ่งเขาหลวง	9,485.35
		เทอดไทย	8,300.06
		บึงจาม	26,010.07
		มะบ้า	10,623.04
		เหล่า	3,051.88
	ธวัชบุรี	เขวาสอง	1,265.77
		ธชธานี	12,130.57
		ธวัชบุรี	14,470.92
		นิเวศน์	3,401.45
		บึงนคร	13,295.91
		ไพศาล	7,070.59
		มะฮี	7,137.27
		เมืองน้อย	1,682.68
		หนองพอก	9,788.22
		อู่เม้า	9,826.36
	ปทุมรัตต์	ชีเหล็ก	9,282.85
		ดอกกล้า	26,000.27
		โนนสง่า	13,914.60
		โนนสวรรค์	22,312.35
		บัวแดง	16,019.85
		โพนสูง	10,706.87
		สระบัว	18,229.79
		หนองแคน	19,921.08
	พนมไพร	กุดน้ำใส	16,784.08
		ค้อใหญ่	1,347.66
		คำไฮ	19,474.94
		โคกสว่าง	82.06
		ขามสุวรรณ	18,249.23
		นานวล	5,729.07
		พนมไพร	14,962.17
		โพธิ์ชัย	1.95
		โพธิ์ใหญ่	14,667.82
		วารีสวัสดิ์	1,164.75
		สระแก้ว	5,764.16
		แสนสุข	26,880.89
		หนองทัพไทย	6,184.26

ที่มาข้อมูล:

- ข้อมูลค่าดัชนีความแตกต่างของความชื้น (NDWI) ช่วง 5 ปี (พ.ศ.2559 - 2563): GISTDA
- Area-Based พื้นที่เสี่ยงภัยแล้ง ปี พ.ศ. 2560: สททช
- พื้นที่เสี่ยงภัยแล้ง ช่วง 10 ปี (พ.ศ. 2550 - 2559): ปภ

พื้นที่เสี่ยงภัยแล้งปานกลาง เดือนมีนาคม ในพื้นที่สำนักงานทรัพยากรน้ำภาค 4

จังหวัด	อำเภอ	ตำบล	พื้นที่เสี่ยงน้ำท่วม (ไร่)
	โพธิ์ชัย	ขามเปี้ย	12,799.89
		เซียงใหม่	12,518.90
		ดอนโอง	17,049.81
		บัวคำ	12,906.96
		โพธิ์ศรี	9,368.45
		สะอาด	19,214.31
		หนองตาไก้	12,996.55
	โพนทราย	ท่าหาดยาว	10,151.97
		โพนทราย	17,827.37
		ยางคำ	14,340.34
		ศรีสว่าง	20,577.99
		สามขา	10,852.76
	โพนทอง	คำนาดี	1,956.39
		โคกกกม่วง	21,766.85
		โคกสูง	11,855.25
		นาอุดม	17,658.61
		โนนชัยศรี	26,786.67
		พรมสวรรค์	33,721.66
		โพธิ์ทอง	24,585.60
		โพธิ์ศรีสว่าง	31,155.13
		วังสามัคคี	17,181.25
		แวง	5,087.97
		สระนกแก้ว	21,661.49
		สว่าง	24,031.11
		อู่เม่า	16,373.47
	เมืองร้อยเอ็ด	ปอภาร (ปอพาน)	12,230.48
		สีแก้ว	30,714.86
		หนองแวง	202.93
		เหนือเมือง	409.18
	เมืองสรวง	คูเมือง	2,972.02
		หนองผือ	187.39
		หนองหิน	462.87
	ศรีสมเด็จ	โพธิ์สัย	14,594.20
		สวนจิก	12,661.87
		หนองใหญ่	3,236.88
	สุวรรณภูมิ	จำปาขัน	12,261.11
		ช้างเผือก	4.43
		ดอไม้	3,433.21

ที่มาข้อมูล:

- ข้อมูลค่าดัชนีความแตกต่างของความชื้น (NDWI) ช่วง 5 ปี (พ.ศ.2559 - 2563): GISTDA
- Area-Based พื้นที่เสี่ยงภัยแล้ง ปี พ.ศ. 2560: สททช
- พื้นที่เสี่ยงภัยแล้ง ช่วง 10 ปี (พ.ศ. 2550 - 2559): ปภ

พื้นที่เสี่ยงภัยแล้งปานกลาง เดือนมีนาคม ในพื้นที่สำนักงานทรัพยากรน้ำภาค 4

จังหวัด	อำเภอ	ตำบล	พื้นที่เสี่ยงน้ำท่วม (ไร่)
		ทุ่งกุลา	18,216.17
		ทุ่งศรีเมือง	9,193.47
		ทุ่งหลวง	16,748.37
		นาใหญ่	4,377.10
		บ่อพันขัน	1,659.59
		สระคู	34,883.01
		หัวช้าง	2,382.43
		หินกอง	36,688.14
	เสลภูมิ	กลาง	8,523.31
		เกาะแก้ว	24,903.39
		ขวัญเมือง	9,502.53
		ขวาว	33,667.98
		ท่าม่วง	16,032.64
		นางาม	61,922.73
		นาแซง	13,628.30
		นาเมือง	33,919.15
		นาเลิง	19,621.13
		บึงเกลือ	22,426.07
		พรสวรรค์	17,503.73
		โพธิ์ทอง	24,199.55
		ภูเงิน	46,281.17
		เมืองไพร	16,724.70
		วังหลวง	27,651.07
		ศรีวิสัย	20,299.07
		หนองหลวง	10,962.13
		เหล่าน้อย	20,970.70
	หนองพอก	ท่าสิดา	10,658.74
		หนองขุนใหญ่	3,719.51
	หนองฮี	ดุกอึ้ง	7,260.15
		เด่นราษฎร์	8,550.10
		สาวแห	1,376.90
		หนองฮี	2,523.80
	อาจสามารถ	ชีเหล็ก	8,880.18
		บ้านแจ้ง	11,715.68
		โพนเมือง	36,382.75
		หนองขาม	19,505.72
		หนองบัว	7,734.41
		หนองหมื่นถ่าน	4,766.69

ที่มาข้อมูล:

- ข้อมูลค่าดัชนีความแตกต่างของความชื้น (NDWI) ช่วง 5 ปี (พ.ศ.2559 - 2563): GISTDA
- Area-Based พื้นที่เสี่ยงภัยแล้ง ปี พ.ศ. 2560: สททช
- พื้นที่เสี่ยงภัยแล้ง ช่วง 10 ปี (พ.ศ. 2550 - 2559): ปภ

พื้นที่เสี่ยงภัยแล้งปานกลาง เดือนมีนาคม ในพื้นที่สำนักงานทรัพยากรน้ำภาค 4

จังหวัด	อำเภอ	ตำบล	พื้นที่เสี่ยงน้ำท่วม (ไร่)
		หนองม	16,484.57
		โหรา	21,277.33
		อาจสามารถ	39,351.85
รวม			6,396,715.71

ที่มาข้อมูล:

- ข้อมูลค่าดัชนีความแตกต่างของความชื้น (NDWI) ช่วง 5 ปี (พ.ศ.2559 - 2563): GISTDA
- Area-Based พื้นที่เสี่ยงภัยแล้ง ปี พ.ศ. 2560: สททช
- พื้นที่เสี่ยงภัยแล้ง ช่วง 10 ปี (พ.ศ. 2550 - 2559): ปภ

พื้นที่เสี่ยงภัยแล้งมาก เดือนมีนาคม ในพื้นที่สำนักงานทรัพยากรน้ำภาค 4

จังหวัด	อำเภอ	ตำบล	พื้นที่เสี่ยงน้ำท่วม (ไร่)
กาฬสินธุ์	กมลาไสย	โคกสมบูรณ	3,223.30
		ดงลิง	4.28
		โพนงาม	138.27
	ฆ้องชัย	โคกสะอาด	4,335.23
		โนนศิลาเลิง	273.64
	เมืองกาฬสินธุ์	เชียงเครือ	106.24
		ยางตลาด	10,344.83
		นาดี	2.74
		โนนสูง	10,864.18
		ยางตลาด	3,531.52
		หนองดอกแป้น	6,932.04
		หนองอูเฒ่า	9,033.56
		หัวจัว	155.88
		หัวนาคำ	37,690.75
		อิตื้อ	17,673.23
		อุ่มเม่า	138.15
		ร่องคำ	1,036.70
		สามัคคี	7,173.96
		เหล่าอ้อย	657.03
		ห้วยเม็ก	ค่าเหมือดแก้ว
ขอนแก่น		โคกโพธิ์ไชย	ชัยสมบูรณ
	นาแพง		17,614.33
		บ้านโคก	1,882.35
		โพธิ์ไชย	13,040.88
	ชนบท	กุดเพ็ชร์	3,513.51
		ชนบท	8,764.22
		โนนพะยอม	12,215.93
		วังแสง	10,322.73
		ศรีบุญเรือง	12,058.82
		ชุมแพ	11,837.85
		ชุมแพ	1,178.39
		ไชยสอ	264.86
		นาเพียง	22,734.70
		โนนอุดม	15,214.22
		หนองไผ่	894.77
		หนองเสาเล้า	22,318.83
	ข้าสูง	กระนวน	1.28

ที่มาข้อมูล:

- ข้อมูลค่าดัชนีความแตกต่างของความชื้น (NDWI) ช่วง 5 ปี (พ.ศ.2559 - 2563): GISTDA
- Area-Based พื้นที่เสี่ยงภัยแล้ง ปี พ.ศ. 2560: สททช
- พื้นที่เสี่ยงภัยแล้ง ช่วง 10 ปี (พ.ศ. 2550 - 2559): ปภ

พื้นที่เสี่ยงภัยแล้งมาก เดือนมีนาคม ในพื้นที่สำนักงานทรัพยากรน้ำภาค 4

จังหวัด	อำเภอ	ตำบล	พื้นที่เสี่ยงน้ำท่วม (ไร่)
		คูคำ	113.96
	โนนศิลา	โนนแดง	12,585.39
		โนนศิลา	203.21
		บ้านหัน	160.50
		เปือยใหญ่	13,964.38
		หนองปลาหมอ	11,324.77
	บ้านไผ่	ในเมือง	4.19
		บ้านไผ่	15,714.14
		เมืองเพี้ย	34,025.18
		หนองน้ำใส	150.71
		หัวหนอง	11,079.70
	บ้านฝาง	โนนซ้อง	1,606.47
		บ้านฝาง	9,828.61
		บ้านเหล่า	23,243.22
		ป่ามะนาว	2,589.18
	บ้านแฮด	โคกสำราญ	18,186.39
		โนนสมบูรณ์	3,047.07
		บ้านแฮด	4,819.41
	พระยืน	ขามเปือย	20,302.51
		บ้านไต้น	16,852.63
		พระบุ	15,459.27
		พระยืน	29,798.40
		หนองวาง	29,111.51
	ภูเวียง	กุดขอนแก่น	11,622.98
		ดินดำ	10,737.84
		ทุ่งชมพู	7,939.27
		นาชุมแสง	13,267.85
		นาหว่า	13,328.97
		บ้านเรือ	2,394.55
		ภูเวียง	1.68
		สงเปือย	8,104.03
		หนองกุงจีน	7,411.63
		หนองกุงธนสาร	39,300.93
		ห้วยทอง	9,904.76
	มัญจาคีรี	กุดเค้า	37,579.72
		ท่าศาลา	10,118.82
		นาข่า	4,396.06

ที่มาข้อมูล:

- ข้อมูลค่าดัชนีความแตกต่างของความชื้น (NDWI) ช่วง 5 ปี (พ.ศ.2559 - 2563): GISTDA
- Area-Based พื้นที่เสี่ยงภัยแล้ง ปี พ.ศ. 2560: สททช
- พื้นที่เสี่ยงภัยแล้ง ช่วง 10 ปี (พ.ศ. 2550 - 2559): ปภ

พื้นที่เสี่ยงภัยแล้งมาก เดือนมีนาคม ในพื้นที่สำนักงานทรัพยากรน้ำภาค 4

จังหวัด	อำเภอ	ตำบล	พื้นที่เสี่ยงน้ำท่วม (ไร่)
		นางาม	603.03
		สวนหม่อน	12,733.35
		หนองแปน	21,738.76
	เมืองขอนแก่น	โคกสี	275.11
		ดอนช้าง	22,227.72
		ดอนหัน	14,913.73
		แดงใหญ่	24,246.84
		ท่าพระ	11,266.00
		ในเมือง	275.82
		บ้านค้อ	58.28
		บ้านทุ่ม	38,623.33
		บ้านเป็ด	3,158.52
		บ้านหว้า	31,303.48
		บึงเนียม	12,105.91
		พระลับ	66.07
		เมืองเก่า	3,524.90
		สาวะถี	16,232.30
	วางน้อย	ท่านางแนว	4,978.32
		ท่าวัด	6,851.23
		ละหานนา	6,734.44
	วางใหญ่	โนนทอง	6,546.09
		โนนสะอาด	12,417.79
	หนองนาคำ	ขนวน	14,754.89
		บ้านโคก	6,180.23
	หนองเรือ	กุดกว้าง	12,819.60
		โนนทอง	32,813.53
		โนนหัน	10,551.90
		โนนสะอาด	14,499.63
		บ้านกง	1,907.57
		บ้านเม็ง	7,127.02
		หนองเรือ	15,145.04
	หนองสองห้อง	ดงเค็ง	60.88
		ดอนตู	9.68
		ตะกั่วป่า	1,755.37
		โนนธาตุ	113.64
		หนองไผ่ล้อม	0.13
		หนองสองห้อง	46.06

ที่มาข้อมูล:

- ข้อมูลค่าดัชนีความแตกต่างของความชื้น (NDWI) ช่วง 5 ปี (พ.ศ.2559 - 2563): GISTDA
- Area-Based พื้นที่เสี่ยงภัยแล้ง ปี พ.ศ. 2560: สททช
- พื้นที่เสี่ยงภัยแล้ง ช่วง 10 ปี (พ.ศ. 2550 - 2559): ปภ

พื้นที่เสี่ยงภัยแล้งมาก เดือนมีนาคม ในพื้นที่สำนักงานทรัพยากรน้ำภาค 4

จังหวัด	อำเภอ	ตำบล	พื้นที่เสี่ยงน้ำท่วม (ไร่)	
ชัยภูมิ	เกษตรสมบูรณ์	กุดเลาะ	1,289.59	
		บ้านเป่า	137.74	
		บ้านหัน	229.87	
			หนองโพนงาม	2,272.98
		แก้งคร้อ	หนองสังข์	17,105.22
			หลุบคา	1,897.77
		คอนสวรรค์	คอนสวรรค์	14,346.11
			โคกมั่งงอย	12.36
			โนนสะอาด	11,743.96
			ยางหวาย	5,537.32
			ศรีสำราญ	5,538.62
			หนองขาม	4,915.48
		คอนสาร	โนนคูณ	14,306.30
		จัตุรัส	กุดน้ำใส	25,027.15
			บ้านกอก	32,128.49
			บ้านขาม	18,042.88
			ละหาน	10,523.13
			ส้มป่อย	15,035.26
			หนองโดน	26,006.71
			หนองบัวโคก	23,386.85
			หนองบัวบาน	20,556.87
			หนองบัวใหญ่	22,072.62
		ซับใหญ่	ตะโกทอง	2,992.73
			ท่ากูป	997.27
		เนินสง่า	กะฮาด	5,704.54
			ตาเนิน	277.32
			รังงาม	143.67
			หนองฉิม	116.46
		บ้านเขว้า	ชีบน	0.00
			ตลาดแร้ง	14,649.89
			โนนแดง	3,085.09
			บ้านเขว้า	7,892.41
			ลุ่มลำชี	690.92
	บ้านแท่น	บ้านเต่า	431.40	
		บ้านแท่น	1,341.43	
		สระพัง	153.19	
		สามสวน	3,288.92	

ที่มาข้อมูล:

- ข้อมูลค่าดัชนีความแตกต่างของความชื้น (NDWI) ช่วง 5 ปี (พ.ศ.2559 - 2563): GISTDA
- Area-Based พื้นที่เสี่ยงภัยแล้ง ปี พ.ศ. 2560: สททช
- พื้นที่เสี่ยงภัยแล้ง ช่วง 10 ปี (พ.ศ. 2550 - 2559): ปภ

พื้นที่เสี่ยงภัยแล้งมาก เดือนมีนาคม ในพื้นที่สำนักงานทรัพยากรน้ำภาค 4

จังหวัด	อำเภอ	ตำบล	พื้นที่เสี่ยงน้ำท่วม (ไร่)
		หนองคู	718.60
	บ้านหื่นจันรงค์	เกาะมะนาว	16,264.01
		โคกเพชรพัฒนา	11,933.90
		โคกเริงรัมย์	3,008.12
		บ้านชวน	22,514.34
		บ้านตาล	10,948.92
		บ้านเพชร	15,284.72
		หัวทะเล	26,099.80
	ภักดีชุมพล	วังทอง	19.25
	ภูเขียว	กวางโจน	28,317.24
		กุดยม	5,623.39
		โคกสะอาด	21,645.56
		ธาตุทอง	16,293.03
		บ้านแก้ง	31,854.84
		บ้านคอน	14,761.65
		บ้านเพชร	11,340.50
		ผักปัง	680.22
		หนองคอนไทย	12,834.31
		หนองตุม	451.22
		โอโธ	11,490.40
	เมืองชัยภูมิ	กุดคุ้ม	15,911.95
		โคกสูง	3,898.98
		ซีลอง	10,111.48
		โนนสำราญ	11,809.11
		ในเมือง	2,009.39
		บ้านค่าย	4,647.72
		บึงคล้า	18,329.87
		โพนทอง	3,574.75
		รอบเมือง	3,814.72
		ลาดใหญ่	7,495.92
		หนองนาแซง	6,740.15
		หนองไผ่	29,550.44
	หนองบัวระเหว	โสภโปลาดุก	0.22
		หนองบัวระเหว	10,854.84
มหาสารคาม	กันทรวิชัย	กุดไล่จ้อ	3,068.47
		ขามเฒ่าพัฒนา	11,542.77
		ขามเรียง	20,545.04

ที่มาข้อมูล:

- ข้อมูลค่าดัชนีความแตกต่างของความชื้น (NDWI) ช่วง 5 ปี (พ.ศ.2559 - 2563): GISTDA
- Area-Based พื้นที่เสี่ยงภัยแล้ง ปี พ.ศ. 2560: สททช
- พื้นที่เสี่ยงภัยแล้ง ช่วง 10 ปี (พ.ศ. 2550 - 2559): ปภ

พื้นที่เสี่ยงภัยแล้งมาก เดือนมีนาคม ในพื้นที่สำนักงานทรัพยากรน้ำภาค 4

จังหวัด	อำเภอ	ตำบล	พื้นที่เสี่ยงน้ำท่วม (ไร่)
		เขวาใหญ่	28,413.58
		คันธารราษฎร์	13,332.24
		โคกพระ	10,869.57
		ท่าขอนยาง	3,109.43
		นาสีนวน	36,482.98
		มะค่า	4,935.38
		ศรีสุข	24,592.41
	แกดำ	แกดำ	338.48
		โนนภิบาล	3,145.17
		มิตรภาพ	20,716.97
		วังแสง	2,142.78
		หนองกง	13,666.86
	โกสุมพิสัย	แก้งแก	2,473.16
		เขวาไร่	5,337.62
		เขื่อน	5,309.51
		แพง	11,128.56
		โพนงาม	7,110.10
		ยางท่าแจ้ง	10,395.00
		ยางน้อย	5,171.62
		เลิงใต้	3,923.12
		หนองกงสวรรค์	1.96
		หนองบอน	4,983.56
		หนองบัว	5,016.73
		หนองเหล็ก	30.83
		หัวขวาง	8,620.07
		เหล่า	4,696.63
		แห่ใต้	13,259.51
	ชื่นชม	หนองกง	1,524.09
		เหล่าดอกไม้	5,348.51
	เขียงยืน	กู่ทอง	8,626.81
		เขียงยืน	15,568.07
		ดอนเงิน	15,502.79
		นาทอง	3,065.71
		โพนทอง	13,533.87
		เสือเผ่า	13,491.08
		หนองซอน	11,639.65
		เหล่าบัวบาน	7,191.41

ที่มาข้อมูล:

- ข้อมูลค่าดัชนีความแตกต่างของความชื้น (NDWI) ช่วง 5 ปี (พ.ศ.2559 - 2563): GISTDA
- Area-Based พื้นที่เสี่ยงภัยแล้ง ปี พ.ศ. 2560: สททช
- พื้นที่เสี่ยงภัยแล้ง ช่วง 10 ปี (พ.ศ. 2550 - 2559): ปภ

พื้นที่เสี่ยงภัยแล้งมาก เดือนมีนาคม ในพื้นที่สำนักงานทรัพยากรน้ำภาค 4

จังหวัด	อำเภอ	ตำบล	พื้นที่เสี่ยงน้ำท่วม (ไร่)
	นาเชือก	ปอพาน	66.30
		หนองกุ้ง	14.92
		หนองเม็ก	44.40
		หนองเรือ	6,270.58
	นาคูน	กุสันทรินทร์	12,715.32
		ดงดวน	825.84
		ดงบัง	7,472.71
		ดงยาง	25,092.13
		นาคูน	3,629.11
		พระธาตุ	5,833.90
		หนองคู	6,492.91
		หนองไผ่	13,950.88
		หัวดง	16,972.03
	บริบือ	กำพี้	752.79
		ดอนจัว	10,324.96
		โนนแดง	7.51
		โนนราษี	448.26
		บัวมาศ	9,677.07
		หนองม่วง	2,389.32
	พยัคฆภูมิพิสัย	ก้ามปู	30,337.89
		นาสีนวน	19,762.09
		ปะหลาน	24,137.79
		ภารแอน	16,720.87
		เม็กดำ	15,073.97
		เมืองเตา	46,037.07
		เมืองเสือ	12,696.07
		ราษฎร์เจริญ	32,918.58
		ราษฎร์พัฒนา	10,222.83
		ลานสะแก	24,218.63
		เวียงชัย	20,272.28
		เวียงสะอาด	21,503.90
		หนองบัว	1,706.17
		หนองบัวแก้ว	30,303.07
	เมืองมหาสารคาม	แก้ง	2,399.36
		แก้งเลิงจาน	4,988.47
		เขวา	12,605.48
		ท่าตูม	1,720.77

ที่มาข้อมูล:

- ข้อมูลค่าดัชนีความแตกต่างของความชื้น (NDWI) ช่วง 5 ปี (พ.ศ.2559 - 2563): GISTDA
- Area-Based พื้นที่เสี่ยงภัยแล้ง ปี พ.ศ. 2560: สททช
- พื้นที่เสี่ยงภัยแล้ง ช่วง 10 ปี (พ.ศ. 2550 - 2559): ปภ

พื้นที่เสี่ยงภัยแล้งมาก เดือนมีนาคม ในพื้นที่สำนักงานทรัพยากรน้ำภาค 4

จังหวัด	อำเภอ	ตำบล	พื้นที่เสี่ยงน้ำท่วม (ไร่)
		ท่าสองคอน	4,214.81
		ลาดพัฒนา	5,284.05
		เวียงน้ำ	11,756.86
		หนองโน	3.37
		หนองปลิง	232.15
		ห้วยแอ่ง	1,203.30
	ยางสีสุราช	ดงเมือง	10,827.64
		นาภู	31.91
		บ้านกู่	6,512.97
		เวียงดง	84.17
		สร้างแข่ง	2,106.75
		หนองบัวสันต	17,229.69
	วาปีปทุม	ขามป้อม	23,376.17
		แคน	1,175.94
		โคกสีทองกลาง	8,112.05
		จัวบา	12,864.78
		ดงใหญ่	309.07
		นาข่า	22,855.53
		บ้านหวาย	19,729.96
		ประชาพัฒนา	11,400.34
		โพธิ์ชัย	16,381.08
		เสือโก้	15,742.28
		หนองพุ่ม	17,269.61
		หนองแสง	32,299.04
		หนองแสน	0.00
		หนองไฮ	13,471.30
		หัวเรือ	33,892.04
ร้อยเอ็ด	เกษตรวิสัย	กำแพง	25,838.45
		กู่กาสิงห์	21,039.82
		เกษตรวิสัย	16,344.94
		ดงครึ่งน้อย	57,973.57
		ดงครึ่งใหญ่	31,555.61
		ทุ่งทอง	45,342.68
		น้ำอ้อม	21,352.05
		โนนสว่าง	12,811.20
		บ้านฝาง	3,802.00
		เมืองบัว	28,315.83

ที่มาข้อมูล:

- ข้อมูลค่าดัชนีความแตกต่างของความชื้น (NDWI) ช่วง 5 ปี (พ.ศ.2559 - 2563): GISTDA
- Area-Based พื้นที่เสี่ยงภัยแล้ง ปี พ.ศ. 2560: สททช
- พื้นที่เสี่ยงภัยแล้ง ช่วง 10 ปี (พ.ศ. 2550 - 2559): ปภ

พื้นที่เสี่ยงภัยแล้งมาก เดือนมีนาคม ในพื้นที่สำนักงานทรัพยากรน้ำภาค 4

จังหวัด	อำเภอ	ตำบล	พื้นที่เสี่ยงน้ำท่วม (ไร่)
		สิงห์โคก	8,718.19
		หนองแขวง	22,201.41
		เหล่าหลวง	3,434.70
	จตุรพักตรพิมาน	โคกลำม	8,181.72
		ดงกลาง	4,666.86
		ดงแดง	2,892.87
		คูน้อย	5,149.77
		น้ำใส	0.00
		ป่าสังข์	12,897.93
		เมืองหงส์	17,128.64
		ลิ้นฟ้า	4,306.72
		ศรีโคตร	8,257.27
		หนองฝือ	5,721.82
		หัวช้าง	8,878.56
		อีงอง	5,603.57
	จังหาร	จังหาร	1,379.34
		ดงสิงห์	290.25
		ป่าผา	111.51
		ยางใหญ่	1,022.60
	เชียงขวัญ	บ้านเขื่อง	1,332.12
		พระเจ้า	521.56
		พลับพลา	138.44
		หมู่มั่น	1,551.65
	ทุ่งเขาหลวง	ทุ่งเขาหลวง	7,174.62
		เทอดไทย	354.58
		บึงงาม	487.06
		มะบัว	308.54
		เหล่า	992.31
	ธวัชบุรี	เขวาทุ่ง	205.88
		ธงธานี	276.98
		ธวัชบุรี	970.25
		นิเวศน์	2,552.47
		บึงนคร	3,980.35
		ไพศาล	4,540.47
		มะฮี	2,845.80
		เมืองน้อย	129.80
		หนองพอก	539.45

ที่มาข้อมูล:

- ข้อมูลค่าดัชนีความแตกต่างของความชื้น (NDWI) ช่วง 5 ปี (พ.ศ.2559 - 2563): GISTDA
- Area-Based พื้นที่เสี่ยงภัยแล้ง ปี พ.ศ. 2560: สททช
- พื้นที่เสี่ยงภัยแล้ง ช่วง 10 ปี (พ.ศ. 2550 - 2559): ปภ

พื้นที่เสี่ยงภัยแล้งมาก เดือนมีนาคม ในพื้นที่สำนักงานทรัพยากรน้ำภาค 4

จังหวัด	อำเภอ	ตำบล	พื้นที่เสี่ยงน้ำท่วม (ไร่)
		อุ่มเม้า	7,122.96
	ปทุมรัตต์	ชีเหล็ก	15,038.00
		ดอกกล้า	13,343.82
		โนนสง่า	6,734.10
		โนนสวรรค์	11,191.74
		บัวแดง	3,691.05
		โพนสูง	11,031.54
		สระบัว	13,739.30
		หนองแคน	8,779.58
	พนมไพร	กุดน้ำใส	824.51
		ค้อใหญ่	79.79
		โคกสว่าง	140.96
		โพธิ์ชัย	0.51
		โพธิ์ใหญ่	16.87
		วาริสวัสดิ์	5,278.03
		สระแก้ว	1,360.86
		แสนสุข	306.82
		หนองทัพไทย	11,043.13
	โพธิ์ชัย	ขามเปี้ย	456.50
		เชียงใหม่	2,959.56
		ดอนโอง	2,132.43
		สะอาด	607.42
		หนองตาไก้	743.72
	โพนทราย	ท่าหาดยาว	18,511.74
		โพนทราย	12,530.25
		ยางคำ	5,563.39
		ศรีสว่าง	24,475.81
		สามขา	10,446.08
	โพนทอง	โคกกกม่วง	349.19
		โคกสูง	2,143.08
		นาอุดม	2,194.82
		โนนชัยศรี	1,539.02
		พรมสวรรค์	824.16
		โพธิ์ทอง	1,026.26
		โพธิ์ศรีสว่าง	2,155.40
		วังสามัคคี	1,070.64
		แวง	125.59

ที่มาข้อมูล:

- ข้อมูลค่าดัชนีความแตกต่างของความชื้น (NDWI) ช่วง 5 ปี (พ.ศ.2559 - 2563): GISTDA
- Area-Based พื้นที่เสี่ยงภัยแล้ง ปี พ.ศ. 2560: สททช
- พื้นที่เสี่ยงภัยแล้ง ช่วง 10 ปี (พ.ศ. 2550 - 2559): ปภ

พื้นที่เสี่ยงภัยแล้งมาก เดือนมีนาคม ในพื้นที่สำนักงานทรัพยากรน้ำภาค 4

จังหวัด	อำเภอ	ตำบล	พื้นที่เสี่ยงน้ำท่วม (ไร่)
		สระนกแก้ว	1,025.99
		สว่าง	3,219.77
		อูมเม่า	2,092.57
	เมืองร้อยเอ็ด	ปอภาร (ปอพาน)	4,788.27
		สีแก้ว	825.90
		เหนือเมือง	28.06
	เมืองสรวง	คูเมือง	6,858.55
		หนองฝือ	2,570.18
		หนองหิน	3,054.65
	ศรีสมเด็จ	โพธิ์สัย	2,238.37
		สวนจิก	1,515.17
		หนองใหญ่	0.76
	สุวรรณภูมิ	จำปาขัน	4,419.03
		ดอกไม้	1,383.96
		ทุ่งกุลา	18,559.11
		ทุ่งศรีเมือง	3,962.84
		ทุ่งหลวง	49,109.35
		นาใหญ่	13,824.12
		บ่อพันขัน	824.66
		สระคู	24,811.11
		หัวช้าง	2,812.18
		หินกอง	43,305.55
	เสลภูมิ	กลาง	27.57
		เกาะแก้ว	4,490.54
		ขวัญเมือง	344.96
		ขาว	554.54
		ท่าม่วง	5,740.31
		นาแซง	5,729.78
		นาเมือง	704.70
		นาเลิง	128.02
		บึงเกลือ	138.61
		พรสวรรค์	118.33
		โพธิ์ทอง	167.54
		ภูเงิน	2,618.58
		เมืองไพร	598.86
		วังหลวง	390.14
		ศรีวิสัย	4,868.49

ที่มาข้อมูล:

- ข้อมูลค่าดัชนีความแตกต่างของความชื้น (NDWI) ช่วง 5 ปี (พ.ศ.2559 - 2563): GISTDA
- Area-Based พื้นที่เสี่ยงภัยแล้ง ปี พ.ศ. 2560: สททช
- พื้นที่เสี่ยงภัยแล้ง ช่วง 10 ปี (พ.ศ. 2550 - 2559): ปภ

พื้นที่เสี่ยงภัยแล้งมาก เดือนมีนาคม ในพื้นที่สำนักงานทรัพยากรน้ำภาค 4

จังหวัด	อำเภอ	ตำบล	พื้นที่เสี่ยงน้ำท่วม (ไร่)
		หนองหลวง	6,486.43
		เหล่าน้อย	2,747.59
	หนองพอก	ท่าสิดา	158.78
	หนองฮี	ดุกอึ่ง	3,122.96
		เด่นราษฎร์	3,501.13
		สาวแห	293.98
		หนองฮี	11,908.22
	อาจสามารถ	ชีเหล็ก	2,218.68
		โพนเมือง	1,583.88
		หนองขาม	7,262.63
		หนองบัว	2,180.16
		หนองหมื่นถ่าน	1,032.96
		หนอง	155.98
		โหรา	5,183.97
		อาจสามารถ	1,991.97
รวม			3,793,043.68

ที่มาข้อมูล:

- ข้อมูลค่าดัชนีความแตกต่างของความชื้น (NDWI) ช่วง 5 ปี (พ.ศ.2559 - 2563): GISTDA
- Area-Based พื้นที่เสี่ยงภัยแล้ง ปี พ.ศ. 2560: สททช
- พื้นที่เสี่ยงภัยแล้ง ช่วง 10 ปี (พ.ศ. 2550 - 2559): ปภ

พื้นที่เสี่ยงภัยแล้งปานกลาง เดือนเมษายน ในพื้นที่สำนักงานทรัพยากรน้ำภาค 4

จังหวัด	อำเภอ	ตำบล	พื้นที่เสี่ยงน้ำท่วม (ไร่)		
กาฬสินธุ์	กมลาไสย	กมลาไสย	9,770.40		
		โคกสมบูรณ	15,896.12		
		เจ้าท่า	22,549.54		
		ดงลิง	10,003.07		
		ธัญญา	7,988.58		
		โพนงาม	18,507.74		
		หนองแปน	16.35		
		หลักเมือง	22,514.48		
		ฆ้องชัย	โคกสะอาด	16,727.41	
			ฆ้องชัยพัฒนา	12,707.32	
				โนนศิลาเลิง	4,695.28
				ลำชี	20,577.34
				เหล่ากลาง	7,793.21
				เมืองกาฬสินธุ์	เชียงเครือ
	หูลุบ				7,030.14
	ยางตลาด			ห้วยโพธิ์	11,240.80
				คลองขาม	16,718.78
				นาดี	14,323.70
				โนนสูง	12,723.79
				ยางตลาด	9,582.25
		หนองตอกแป้น	9,446.55		
		หนองฮีเฒ่า	11,095.49		
		ห้วยจั่ว	4,141.75		
		ห้วยนาคำ	20,861.07		
		อิติ้อ	11,243.15		
	ร่องคำ		อุ่มเม่า	3,075.13	
			ร่องคำ	7,741.62	
			สามัคคี	24,183.78	
			เหล่าอ้อย	17,000.09	
			ห้วยเม็ก	2,370.09	
			คำเหมือดแก้ว	2,370.09	
	ขอนแก่น	กระนวน	ดุนสาด	10,199.15	
น้ำอ้อม			5,937.16		
บ้านฝาง			14,661.69		
หนองกุงใหญ่			11,950.02		
หนองโก			21,880.64		
หนองโน			16,220.47		
ห้วยโจด			17,388.91		
ห้วยยาง	16,809.19				

ที่มาข้อมูล:

- ข้อมูลค่าดัชนีความแตกต่างของความชื้น (NDWI) ช่วง 5 ปี (พ.ศ.2559 - 2563): GISTDA
- Area-Based พื้นที่เสี่ยงภัยแล้ง ปี พ.ศ. 2560: สททช
- พื้นที่เสี่ยงภัยแล้ง ช่วง 10 ปี (พ.ศ. 2550 - 2559): ปภ

พื้นที่เสี่ยงภัยแล้งปานกลาง เดือนเมษายน ในพื้นที่สำนักงานทรัพยากรน้ำภาค 4

จังหวัด	อำเภอ	ตำบล	พื้นที่เสี่ยงน้ำท่วม (ไร่)
		หัวนาคำ	18,071.35
	เขาสวนกวาง	เขาสวนกวาง	10,185.89
		คำม่วง	17,601.53
		ดงเมืองแอม	24,812.45
		นาจิว	18,356.70
		โนนสมบูรณ์	34,415.05
	โคกโพธิ์ไชย	ซับสมบูรณ์	150.60
		นาแพง	28,525.97
		บ้านโคก	6,942.68
		โพธิ์ไชย	38,486.44
	ชุมแพ	ข้าวเรียง	137.64
		ชุมแพ	18,624.76
		ไชยสอ	9,785.57
		นาหนองทุ่ม	197.57
	ข้าสูง	กระนวน	3.67
		คูคำ	16.28
		บ้านโนน	393.79
		ห้วยเตย	15,922.80
	น้ำพอง	ทรายมูล	137.77
		น้ำพอง	137.66
		บัวเงิน	38,879.88
		บัวใหญ่	0.01
		พังทวย	25,918.57
		ม่วงหวาน	23,413.77
		วังชัย	7,159.17
		สะอาด	17,083.50
		หนองกุง	16,734.33
	โนนศิลา	โนนแดง	518.99
		โนนศิลา	7,553.05
		บ้านหัน	18,232.95
		หนองปลาหมอ	4,423.64
	บ้านไผ่	แคนเหนือ	138.14
		ในเมือง	30.67
		บ้านลาน	0.05
		หัวหนอง	9,333.74
	บ้านฝาง	โนนร้อง	18,564.13
		บ้านฝาง	13,937.37
		บ้านเหล่า	11.69

ที่มาข้อมูล:

- ข้อมูลค่าดัชนีความแตกต่างของความชื้น (NDWI) ช่วง 5 ปี (พ.ศ.2559 - 2563): GISTDA
- Area-Based พื้นที่เสี่ยงภัยแล้ง ปี พ.ศ. 2560: สททช
- พื้นที่เสี่ยงภัยแล้ง ช่วง 10 ปี (พ.ศ. 2550 - 2559): ปภ

พื้นที่เสี่ยงภัยแล้งปานกลาง เดือนเมษายน ในพื้นที่สำนักงานทรัพยากรน้ำภาค 4

จังหวัด	อำเภอ	ตำบล	พื้นที่เสี่ยงน้ำท่วม (ไร่)
		ปามะนาว	13,424.74
		ป่าหายนัง	124.40
		หนองบัว	19,681.90
	บ้านแฮด	โคกสำราญ	26,342.68
		โนนสมบูรณ์	4,245.07
		บ้านแฮด	2,002.02
	เปือยน้อย	ขามเปือม	13,259.15
		เปือยน้อย	7,678.50
		วังม่วง	13,593.63
		สระแก้ว	7,393.46
	พระยืน	ขามเปือม	1,847.70
		พระยืน	16,578.68
	พล	เก่าจั่ว	12,246.60
		โคกสง่า	17,934.13
		โจดหนองแก	19,418.99
		โนนข่า	16,275.81
		เพ็กใหญ่	24,947.88
		เมืองพล	18,007.21
		ลอมคอม	17,744.62
		โสภนกเต็น	13,623.37
		หนองมะเขือ	16,417.29
		หนองแวงนางบัว	16,346.67
		หนองแวงโสภนพระ	32,088.77
		หัวทุ่ง	10,675.03
	ภูผาม่าน	วังสาวบ	994.89
		ห้วยม่วง	137.45
	ภูเวียง	กุดขอนแก่น	17,509.63
		ดินดำ	89.63
		ทุ่งชมพู	7,844.86
		นาชุมแสง	25,991.12
		นาหว้า	6,996.72
		บ้านเรือ	4,760.01
		สงเปือย	13,209.78
		หนองกุงเขิน	8,303.55
		หนองกุงธนสาร	41,679.13
		ห้วยทอง	1,449.54
	มัญจาคีรี	โพนเพ็ก	710.79
		สวนหม่อน	138.00

ที่มาข้อมูล:

- ข้อมูลค่าดัชนีความแตกต่างของความชื้น (NDWI) ช่วง 5 ปี (พ.ศ.2559 - 2563): GISTDA
- Area-Based พื้นที่เสี่ยงภัยแล้ง ปี พ.ศ. 2560: สททช
- พื้นที่เสี่ยงภัยแล้ง ช่วง 10 ปี (พ.ศ. 2550 - 2559): ปภ

พื้นที่เสี่ยงภัยแล้งปานกลาง เดือนเมษายน ในพื้นที่สำนักงานทรัพยากรน้ำภาค 4

จังหวัด	อำเภอ	ตำบล	พื้นที่เสี่ยงน้ำท่วม (ไร่)
		หนองแปน	652.08
	เมืองขอนแก่น	โคกสี	14,189.59
		ดอนหัน	8,977.45
		แดงใหญ่	7.78
		ท่าพระ	15,609.55
		โนนท่อน	12,400.88
		ในเมือง	24,960.56
		บ้านค้อ	48,161.73
		บ้านทุ่ม	201.65
		บ้านเป็ด	25,160.52
		พระลับ	9,628.60
		เมืองเก่า	19,609.85
		ศิลา	2,526.06
		สาวะถี	29,879.40
		หนองตุม	11,020.04
	เวียงเก่า	ในเมือง	275.17
	แวงน้อย	ก้านเหลือง	138.21
		ทางขวาง	19,890.55
		ท่านางแนว	15,809.09
		ท่าวัด	12,133.97
		ละหานนา	23,173.52
		แวงน้อย	24,432.62
	แวงใหญ่	คอนฉิม	20,242.37
		โนนทอง	19,643.22
		โนนสะอาด	23,082.23
		แวงใหญ่	0.44
		ใหม่บำเพ็ญ	22,860.31
	สีชมพู	ซำยาง	14,233.89
		ดงลาน	23,526.49
		บ้านใหม่	131.04
		ภูพาน	77.32
		วังเพิ่ม	19,973.92
		ศรีสุข	129.49
		สีชมพู	25,074.61
		หนองแดง	8.02
	หนองน้ำคำ	ขนวน	185.47
	หนองเรือ	กุดกว้าง	39,628.98
		โนนทอง	45,466.11

ที่มาข้อมูล:

- ข้อมูลค่าดัชนีความแตกต่างของความชื้น (NDWI) ช่วง 5 ปี (พ.ศ.2559 - 2563): GISTDA
- Area-Based พื้นที่เสี่ยงภัยแล้ง ปี พ.ศ. 2560: สททช
- พื้นที่เสี่ยงภัยแล้ง ช่วง 10 ปี (พ.ศ. 2550 - 2559): ปภ

พื้นที่เสี่ยงภัยแล้งปานกลาง เดือนเมษายน ในพื้นที่สำนักงานทรัพยากรน้ำภาค 4

จังหวัด	อำเภอ	ตำบล	พื้นที่เสี่ยงน้ำท่วม (ไร่)
		โนนทัน	24,010.67
		โนนสะอาด	22,339.91
		บ้านกง	4,831.93
		บ้านเม็ง	194.49
	หนองสองห้อง	คึมขาด	16,549.72
		ดงเค็ง	3,138.39
		ดอนตู	276.70
		ตะกั่วป่า	3,485.50
		โนนธาตุ	2,290.49
		วังหิน	11,616.39
		สำโรง	10,770.66
		หนองไผ่ล้อม	108.85
		หนองเม็ก	215.49
		หนองสองห้อง	1,383.23
		หันโจด	435.85
	อุบลรัตน์	เขื่อนอุบลรัตน์	12,016.83
		โคกสูง	13.30
		บ้านดง	183.76
ชัยภูมิ	เกษตรสมบูรณ์	กุดเลาะ	15,112.22
		บ้านบัว	164.58
		บ้านเป่า	13,005.33
		บ้านยาง	8,299.21
		บ้านหัน	18,183.45
		สระโพนทอง	1,096.44
		หนองโพนงาม	6,437.52
	แก้งคร้อ	หนองสังข์	23,852.21
		หลุบคา	2,421.30
	คอนสวรรค์	คอนสวรรค์	15,609.49
		โคกมั่งงอย	4.03
		โนนสะอาด	25,544.33
		ยางหวาย	9,788.97
		ศรีสำราญ	8,316.84
		หนองขาม	8,504.90
	คอนสาร	โนนคูณ	24,241.06
	จัตุรัส	กุดน้ำใส	18,769.78
		บ้านกอก	22,116.64
		บ้านขาม	13,136.50
		ละหาน	14,089.70

ที่มาข้อมูล:

- ข้อมูลค่าดัชนีความแตกต่างของความชื้น (NDWI) ช่วง 5 ปี (พ.ศ.2559 - 2563): GISTDA
- Area-Based พื้นที่เสี่ยงภัยแล้ง ปี พ.ศ. 2560: สททช
- พื้นที่เสี่ยงภัยแล้ง ช่วง 10 ปี (พ.ศ. 2550 - 2559): ปภ

พื้นที่เสี่ยงภัยแล้งปานกลาง เดือนเมษายน ในพื้นที่สำนักงานทรัพยากรน้ำภาค 4

จังหวัด	อำเภอ	ตำบล	พื้นที่เสี่ยงน้ำท่วม (ไร่)
		ส้มป่อย	33,501.96
		หนองโดน	27,006.97
		หนองบัวโคก	14,813.25
		หนองบัวบาน	37,836.94
		หนองบัวใหญ่	17,017.38
	ซับใหญ่	ตะโกทอง	15,606.92
		ท่ากูป	1,889.72
	เทพสถิต	ห้วยยายจิว	16,901.00
	เนินสง่า	กะฮาด	14,432.74
		ตาเนิน	904.81
		รังงาม	121.98
		หนองฉิม	68.28
	บ้านเขว้า	ชีบน	0.16
		ตลาดแร้ง	34,350.59
		โนนแดง	8,062.41
		บ้านเขว้า	28,429.72
		ลุ่มลำชี	31,967.60
	บ้านแท่น	บ้านเต่า	32,667.44
		บ้านแท่น	41,275.07
		สระพัง	12,862.88
		สามสวน	58,681.79
		หนองคู	27,210.96
	บำเหน็จณรงค์	เกาะมะนาว	12,220.60
		โคกเพชรพัฒนา	26,765.25
		โคกเริงรัมย์	12,458.52
		บ้านขวน	30,215.31
		บ้านตาล	14,876.13
		บ้านเพชร	20,545.62
		หัวทะเล	9,978.59
	ภักดีชุมพล	วังทอง	258.74
		แหลมทอง	3.43
	ภูเขียว	กวางโจน	44,831.27
		กุดยม	29,727.18
		โคกสะอาด	38,037.53
		ธาตุทอง	21,287.56
		บ้านแก้ง	71,472.17
		บ้านดอน	25,703.72
		บ้านเพชร	31,531.25

ที่มาข้อมูล:

- ข้อมูลค่าดัชนีความแตกต่างของความชื้น (NDWI) ช่วง 5 ปี (พ.ศ.2559 - 2563): GISTDA
- Area-Based พื้นที่เสี่ยงภัยแล้ง ปี พ.ศ. 2560: สททช
- พื้นที่เสี่ยงภัยแล้ง ช่วง 10 ปี (พ.ศ. 2550 - 2559): ปภ

พื้นที่เสี่ยงภัยแล้งปานกลาง เดือนเมษายน ในพื้นที่สำนักงานทรัพยากรน้ำภาค 4

จังหวัด	อำเภอ	ตำบล	พื้นที่เสี่ยงน้ำท่วม (ไร่)
		ผักปัง	11,493.96
		หนองคอนไทย	26,079.08
		หนองตุม	8,384.20
		โอด	29,986.33
	เมืองชัยภูมิ	กุดคุ้ม	36,643.58
		โคกสูง	10,848.19
		ซีล่อง	23,616.65
		โนนสำราญ	14,617.72
		ในเมือง	18,819.39
		บ้านค่าย	16,265.85
		บึงคล้า	20,134.16
		โพนทอง	5,826.26
		รอบเมือง	9,392.27
		ลาดใหญ่	17,892.23
		หนองนาแซง	11,959.75
		หนองไผ่	24,815.52
	หนองบัวระเหว	โสภปลาดุก	35.93
		หนองบัวระเหว	14,555.95
มหาสารคาม	กันทรวิชัย	กุดไล่จ้อ	10,798.20
		ขามเฒ่าพัฒนา	10,527.89
		ขามเรียง	21,521.60
		เขวาใหญ่	7,616.38
		คันธารราษฎร์	4,524.56
		โคกพระ	14,509.83
		ท่าขอนยาง	16,960.86
		นาสีนวน	21,225.02
		มะค่า	22,390.88
		ศรีสุข	17,679.76
	แกดำ	แกดำ	172.70
		โนนภิบาล	3,074.00
		มิตรภาพ	17,724.23
		วังแสง	1,775.82
		หนองกุง	16,303.95
	โกสุมพิสัย	แก้งแก	12,415.96
		เขวาไร่	7,893.12
		เขื่อน	15,652.93
		แพง	14,246.58
		โพนงาม	21,963.06

ที่มาข้อมูล:

- ข้อมูลค่าดัชนีความแตกต่างของความชื้น (NDWI) ช่วง 5 ปี (พ.ศ.2559 - 2563): GISTDA
- Area-Based พื้นที่เสี่ยงภัยแล้ง ปี พ.ศ. 2560: สททช
- พื้นที่เสี่ยงภัยแล้ง ช่วง 10 ปี (พ.ศ. 2550 - 2559): ปภ

พื้นที่เสี่ยงภัยแล้งปานกลาง เดือนเมษายน ในพื้นที่สำนักงานทรัพยากรน้ำภาค 4

จังหวัด	อำเภอ	ตำบล	พื้นที่เสี่ยงน้ำท่วม (ไร่)
		ยางท่าแจ้ง	16,637.49
		ยางน้อย	19,455.45
		เลิงใต้	10,790.97
		หนองกุสวรรณ	4.72
		หนองบอน	17,199.81
		หนองบัว	20,798.20
		หนองเหล็ก	30.83
		หัวขวาง	32,633.48
		เหล่า	13,422.47
		แห่ใต้	20,501.89
	ชื่นชม	หนองกุง	9,569.80
		เหล่าดอกไม้	12,782.63
	เชียงยืน	คูทอง	30,536.59
		เชียงยืน	32,226.35
		ดอนเงิน	17,938.25
		นาทอง	11,891.70
		โพนทอง	10,204.62
		เสือเผ่า	33,209.06
		หนองซอน	22,024.96
		เหล่าบัวบาน	14,711.63
	นาเชือก	ปอพาน	29.19
		หนองกุง	12.81
		หนองเม็ก	37.26
		หนองเรือ	5,082.14
	นาดุน	คูสันตรัตน์	11,957.64
		ดงดวน	482.64
		ดงบัง	5,730.25
		ดงยาง	5,229.47
		นาดุน	4,032.73
		พระธาตุ	4,673.08
		หนองคู	2,780.54
		หนองไผ่	2,691.10
		หัวดง	8,562.18
	บรปือ	กำพี้	342.57
		ดอนงิ้ว	9,007.08
		โนนแดง	26.65
		โนนราษี	545.51
		บัวมาศ	7,285.76

ที่มาข้อมูล:

- ข้อมูลค่าดัชนีความแตกต่างของความชื้น (NDWI) ช่วง 5 ปี (พ.ศ.2559 - 2563): GISTDA
- Area-Based พื้นที่เสี่ยงภัยแล้ง ปี พ.ศ. 2560: สททช
- พื้นที่เสี่ยงภัยแล้ง ช่วง 10 ปี (พ.ศ. 2550 - 2559): ปภ

พื้นที่เสี่ยงภัยแล้งปานกลาง เดือนเมษายน ในพื้นที่สำนักงานทรัพยากรน้ำภาค 4

จังหวัด	อำเภอ	ตำบล	พื้นที่เสี่ยงน้ำท่วม (ไร่)
		หนองม่วง	1,145.03
	พยัคฆภูมิพิสัย	ก้ามปู	5,736.21
		นาสีนวล	5,816.40
		ปะหลาน	8,499.73
		ภารแอน	2,595.47
		เม็กดำ	1,518.75
		เมืองเตา	3,514.56
		เมืองเสือ	4,922.28
		ราษฎร์เจริญ	3,206.62
		ราษฎร์พัฒนา	2,263.61
		ลานสะแก	5,773.07
		เวียงชัย	1,710.47
		เวียงสะอาด	4,171.91
		หนองบัว	633.42
		หนองบัวแก้ว	3,987.41
	เมืองมหาสารคาม	แก้ง	16,121.76
		แก้งเลิงจาน	13,190.56
		เขวา	34,285.48
		ตลาด	15,013.99
		ท่าตูม	15,404.70
		ท่าสองคอน	20,702.47
		ลาดพัฒนา	30,861.30
		วางน่าง	26,660.50
		หนองโน	47.05
		หนองปลิง	177.11
		ห้วยแอ่ง	12,039.71
	ยางสีสุราช	ดงเมือง	3,494.52
		นาภู	15.97
		บ้านกู่	2,192.25
		วางดง	45.19
		สร้างแข่ง	130.92
		หนองบัวสันต	7,348.15
	วาปีปทุม	ขามป้อม	9,116.35
		แคน	521.34
		โคกสีทองกลาง	3,234.41
		จัวบา	4,323.88
		ดงใหญ่	90.26
		นาข่า	18,315.72

ที่มาข้อมูล:

- ข้อมูลค่าดัชนีความแตกต่างของความชื้น (NDWI) ช่วง 5 ปี (พ.ศ.2559 - 2563): GISTDA
- Area-Based พื้นที่เสี่ยงภัยแล้ง ปี พ.ศ. 2560: สททช
- พื้นที่เสี่ยงภัยแล้ง ช่วง 10 ปี (พ.ศ. 2550 - 2559): ปภ

พื้นที่เสี่ยงภัยแล้งปานกลาง เดือนเมษายน ในพื้นที่สำนักงานทรัพยากรน้ำภาค 4

จังหวัด	อำเภอ	ตำบล	พื้นที่เสี่ยงน้ำท่วม (ไร่)
		บ้านหวาย	11,535.43
		ประชาพัฒนา	9,691.06
		โพธิ์ชัย	9,416.73
		เสือโก้ก	9,901.69
		หนองพุ่ม	5,633.62
		หนองแสง	17,362.40
		หนองไฮ	10,258.28
		หัวเรือ	8,588.19
ร้อยเอ็ด	เกษตรวิสัย	กำแพง	20,869.46
		ภูกาสิงห์	23,190.56
		เกษตรวิสัย	46,664.96
		ดงครั่งน้อย	33,001.96
		ดงครั่งใหญ่	19,580.61
		หุ้งทอง	25,373.89
		น้ำอ้อม	12,587.13
		โนนสว่าง	17,071.19
		บ้านฝาง	22,831.64
		เมืองบัว	18,127.75
		สิงห์โคก	18,401.82
		หนองแวง	34,789.17
		เหล่าหลวง	20,997.04
	จตุรพักตรพิมาน	โคกสาม	8,921.60
		ดงกลาง	20,818.11
		ดงแดง	9,220.01
		ดุน้อย	28,156.54
		น้ำใส	0.00
		ป่าสังข์	20,609.09
		เมืองหงส์	28,798.60
		สันฟ้า	17,217.44
		ศรีโคตร	14,852.79
		หนองผือ	24,872.02
		หัวช้าง	25,328.96
		อึ่งออง	23,705.33
	จังหาร	จังหาร	8,068.21
		ดงสิงห์	19,955.92
		ดินดำ	20,990.77
		ป่าผา	6,550.69
		ผักแว่น	15,483.74

ที่มาข้อมูล:

- ข้อมูลค่าดัชนีความแตกต่างของความชื้น (NDWI) ช่วง 5 ปี (พ.ศ.2559 - 2563): GISTDA
- Area-Based พื้นที่เสี่ยงภัยแล้ง ปี พ.ศ. 2560: สททช
- พื้นที่เสี่ยงภัยแล้ง ช่วง 10 ปี (พ.ศ. 2550 - 2559): ปภ

พื้นที่เสี่ยงภัยแล้งปานกลาง เดือนเมษายน ในพื้นที่สำนักงานทรัพยากรน้ำภาค 4

จังหวัด	อำเภอ	ตำบล	พื้นที่เสี่ยงน้ำท่วม (ไร่)
		ม่วงลาด	8,064.30
		ยางใหญ่	7,448.00
		แสนชาติ	11,934.82
	เชียงขวัญ	เชียงขวัญ	12,969.57
		บ้านเชียง	15,222.87
		พระเจ้า	10,268.56
		พระธาตุ	16,089.29
		พลับพลา	15,731.68
		หมูมัน	7,282.61
	ทุ่งเขาหลวง	ทุ่งเขาหลวง	13,712.09
		เทอดไทย	8,637.19
		บึงงาม	25,967.64
		มะบัว	10,895.65
		เหล่า	3,469.13
	ธวัชบุรี	เขวาสินรินทร์	1,332.99
		ธวัชบุรี	12,407.55
		ธวัชบุรี	15,441.17
		นิเวศน์	5,954.64
		บึงนคร	16,787.86
		ไพศาล	9,188.12
		มะฮี	9,580.36
		เมืองน้อย	1,812.44
		หนองพอก	9,858.94
		อุ่มเม้า	14,559.71
	ปทุมรัตต์	ชีเหล็ก	14,753.96
		ดอกกล้า	37,741.90
		โนนสง่า	20,488.57
		โนนสวรรค์	26,661.02
		บัวแดง	19,038.99
		โพนสูง	16,502.09
		สระบัว	25,027.61
		หนองแคน	27,862.74
	พนมไพร	กุดน้ำใส	17,535.53
		ค้อใหญ่	1,427.45
		คำไฮ	19,474.94
		โคกสว่าง	92.62
		ชานูวรรณ	18,249.23
		นานวล	5,729.07

ที่มาข้อมูล:

- ข้อมูลค่าดัชนีความแตกต่างของความชื้น (NDWI) ช่วง 5 ปี (พ.ศ.2559 - 2563): GISTDA
- Area-Based พื้นที่เสี่ยงภัยแล้ง ปี พ.ศ. 2560: สททช
- พื้นที่เสี่ยงภัยแล้ง ช่วง 10 ปี (พ.ศ. 2550 - 2559): ปภ

พื้นที่เสี่ยงภัยแล้งปานกลาง เดือนเมษายน ในพื้นที่สำนักงานทรัพยากรน้ำภาค 4

จังหวัด	อำเภอ	ตำบล	พื้นที่เสี่ยงน้ำท่วม (ไร่)
		พนมไพร	14,962.19
		โพธิ์ชัย	2.10
		โพธิ์ใหญ่	14,646.88
		วาริสวัสดิ์	1,272.14
		สระแก้ว	6,141.92
		แสนสุข	27,148.57
		หนองทัพไทย	8,391.12
	โพธิ์ชัย	ขามเปี้ย	13,147.15
		เชียงใหม่	14,648.25
		ดอนโอง	18,905.45
		บัวคำ	12,906.96
		โพธิ์ศรี	9,367.98
		สะอาด	19,821.73
		หนองตาไก้	13,740.27
	โพนทราย	ท่าหาดยาว	20,003.64
		โพนทราย	21,886.07
		ยางคำ	17,859.09
		ศรีสว่าง	28,819.59
		สามขา	18,250.10
	โพนทอง	ค่านาดี	1,956.30
		โคกกกม่วง	22,116.04
		โคกสูง	13,709.84
		นาอุดม	19,715.06
		โนนชัยศรี	28,048.77
		พรมสวรรค์	34,545.69
		โพธิ์ทอง	25,611.74
		โพธิ์ศรีสว่าง	33,186.09
		วังสามัคคี	18,045.80
		แวง	5,213.41
		สระนกแก้ว	22,687.48
		สว่าง	26,487.51
		อุ้มเม่า	18,466.04
	เมืองร้อยเอ็ด	ปอภาร (ปอพาน)	17,014.95
		สีแก้ว	31,540.89
		หนองแวง	202.94
		เหนือเมือง	437.29
	เมืองสรวง	คูเมือง	7,346.30
		หนองผือ	1,149.23

ที่มาข้อมูล:

- ข้อมูลค่าดัชนีความแตกต่างของความชื้น (NDWI) ช่วง 5 ปี (พ.ศ.2559 - 2563): GISTDA
- Area-Based พื้นที่เสี่ยงภัยแล้ง ปี พ.ศ. 2560: สททช
- พื้นที่เสี่ยงภัยแล้ง ช่วง 10 ปี (พ.ศ. 2550 - 2559): ปภ

พื้นที่เสี่ยงภัยแล้งปานกลาง เดือนเมษายน ในพื้นที่สำนักงานทรัพยากรน้ำภาค 4

จังหวัด	อำเภอ	ตำบล	พื้นที่เสี่ยงน้ำท่วม (ไร่)
		หนองหิน	2,009.79
	ศรีสมเด็จ	โพธิ์สัย	16,832.57
		สวนจิก	14,038.84
		หนองใหญ่	3,099.28
	สุวรรณภูมิ	จำปาขัน	14,289.77
		ช้างเผือก	4.42
		ดอกไม้	3,560.00
		ทุ่งกุลา	26,607.20
		ทุ่งศรีเมือง	12,049.71
		ทุ่งหลวง	46,338.03
		นาใหญ่	2,927.38
		บ่อพันขัน	2,377.44
		สระคู	51,078.20
		หัวช้าง	3,923.70
		หินกอง	50,267.55
	เสลภูมิ	กลาง	8,550.88
		เกาะแก้ว	28,154.04
		ขวัญเมือง	9,847.49
		ขวาว	34,083.88
		ท่าม่วง	20,074.68
		นางาม	61,922.73
		นาแซง	17,872.14
		นาเมือง	34,286.78
		นาเลิง	19,749.15
		บึงเกลือ	22,564.68
		พรสวรรค์	17,621.98
		โพธิ์ทอง	24,367.10
		ภูเงิน	48,622.59
		เมืองไพร	17,102.15
		วังหลวง	27,494.92
		ศรีวิสัย	23,956.23
		หนองหลวง	14,998.45
		เหล่าน้อย	23,546.91
	หนองพอก	ท่าสีดา	10,817.46
		หนองขุนใหญ่	3,719.38
	หนองฮี	ตุ๊กอึ้ง	8,766.99
		เด่นราษฎร์	8,569.00
		สาวแห	1,531.92

ที่มาข้อมูล:

- ข้อมูลค่าดัชนีความแตกต่างของความชื้น (NDWI) ช่วง 5 ปี (พ.ศ.2559 - 2563): GISTDA
- Area-Based พื้นที่เสี่ยงภัยแล้ง ปี พ.ศ. 2560: สททช
- พื้นที่เสี่ยงภัยแล้ง ช่วง 10 ปี (พ.ศ. 2550 - 2559): ปภ

พื้นที่เสี่ยงภัยแล้งปานกลาง เดือนเมษายน ในพื้นที่สำนักงานทรัพยากรน้ำภาค 4

จังหวัด	อำเภอ	ตำบล	พื้นที่เสี่ยงน้ำท่วม (ไร่)
		หนองฮี	6,364.73
	อาจสามารถ	ชีเหล็ก	10,892.49
		บ้านแจ้ง	11,715.68
		โพนเมือง	37,479.84
		หนองขาม	24,915.67
		หนองบัว	9,595.90
		หนองหมื่นถ่าน	5,483.96
		หนองม	16,593.01
		โหรา	25,733.71
		อาจสามารถ	40,651.65
รวม			7,177,722.08

ที่มาข้อมูล:

- ข้อมูลค่าดัชนีความแตกต่างของความชื้น (NDWI) ช่วง 5 ปี (พ.ศ.2559 - 2563): GISTDA
- Area-Based พื้นที่เสี่ยงภัยแล้ง ปี พ.ศ. 2560: สททช
- พื้นที่เสี่ยงภัยแล้ง ช่วง 10 ปี (พ.ศ. 2550 - 2559): ปภ

พื้นที่เสี่ยงภัยแล้งมาก เดือนเมษายน ในพื้นที่สำนักงานทรัพยากรน้ำภาค 4

จังหวัด	อำเภอ	ตำบล	พื้นที่เสี่ยงน้ำท่วม (ไร่)		
กาฬสินธุ์	กมลาไสย	โคกสมบูรณ	969.65		
		ดงลิง	4.28		
		โพนงาม	220.39		
	ฆ้องชัย	เมืองกาฬสินธุ์	โคกสะอาด	2,439.70	
			เซียงเครือ	218.55	
		ยางตลาด	คลองขาม	4,186.00	
			โนนสูง	4,974.10	
			ยางตลาด	1,779.98	
			หนองตอกแป้น	3,744.47	
			หนองอีแต๋มา	6,912.86	
			ห้วยจั่ว	42.02	
			ห้วยน้ำคำ	24,091.06	
			อีต้อม	11,540.80	
			อุมเม่า	138.15	
		ร่องคำ	ร่องคำ	422.10	
			สามัคคี	1,403.29	
			เหล่าอ้อย	299.09	
			ห้วยเม็ก	คำเหมือดแก้ว	22.77
		ขอนแก่น	โคกโพธิ์ไชย	ชัยสมบูรณ	84.16
				นาแพง	3,297.25
บ้านโคก	414.56				
ชนบท			โพธิ์ไชย	3,886.56	
			กุดเพียงหอม	3,513.49	
			ชนบท	8,764.19	
			โนนพะยอม	12,216.00	
			วังแสง	10,322.80	
			ศรีบุญเรือง	12,058.83	
	ชุมแพ		ข้าวเรียง	11,837.48	
			ชุมแพ	543.23	
			ไชยสอ	697.13	
			นาเพียง	22,734.70	
			โนนอุดม	15,214.22	
			หนองไผ่	894.65	
			หนองเสาเล้า	22,318.69	
	ชำสูง			กระนวน	1.28
				คูคำ	113.96
			โนนศิลา	โนนแดง	12,585.42

ที่มาข้อมูล:

- ข้อมูลค่าดัชนีความแตกต่างของความชื้น (NDWI) ช่วง 5 ปี (พ.ศ.2559 - 2563): GISTDA
- Area-Based พื้นที่เสี่ยงภัยแล้ง ปี พ.ศ. 2560: สททช
- พื้นที่เสี่ยงภัยแล้ง ช่วง 10 ปี (พ.ศ. 2550 - 2559): ปภ

พื้นที่เสี่ยงภัยแล้งมาก เดือนเมษายน ในพื้นที่สำนักงานทรัพยากรน้ำภาค 4

จังหวัด	อำเภอ	ตำบล	พื้นที่เสี่ยงน้ำท่วม (ไร่)
		โนนศิลา	203.22
		บ้านหัน	160.52
		เปือยใหญ่	13,964.38
		หนองปลาหมอ	11,324.80
	บ้านไผ่	บ้านไผ่	15,714.16
		เมืองเพี้ย	34,025.18
		หนองน้ำใส	150.72
		หัวหนอง	4,306.76
	บ้านฝาง	โนนซ้อ	1,606.39
		บ้านฝาง	9,828.45
		บ้านเหล่า	23,243.21
		ป่ามะนาว	2,589.15
	บ้านแฮด	โคกสำราญ	11,421.44
		โนนสมบูรณ์	1,187.12
		บ้านแฮด	4,170.56
	พระยืน	ขามป้อม	20,302.68
		บ้านไต้น	16,852.63
		พระบุ	15,459.27
		พระยืน	29,798.47
		หนองแวง	29,111.51
	ภูเวียง	กุดขอนแก่น	1,327.98
		ดินด้า	10,737.84
		ทุ่งขมพู่	1,028.22
		นาขุมแสง	2,060.14
		นาหว่า	13,329.01
		บ้านเรือ	186.38
		ภูเวียง	1.67
		สงเปือย	1,987.92
		หนองกงเขิน	882.30
		หนองกงธนาสาร	9,743.15
		ห้วยทอง	9,904.62
	มัญจาคีรี	กุดเค้า	37,579.59
		ท่าศาลา	10,118.84
		นาข่า	4,396.02
		นางาม	602.99
		สวนหม่อน	12,732.93
		หนองแปน	21,738.51

ที่มาข้อมูล:

- ข้อมูลค่าดัชนีความแตกต่างของความชื้น (NDWI) ช่วง 5 ปี (พ.ศ.2559 - 2563): GISTDA
- Area-Based พื้นที่เสี่ยงภัยแล้ง ปี พ.ศ. 2560: สททช
- พื้นที่เสี่ยงภัยแล้ง ช่วง 10 ปี (พ.ศ. 2550 - 2559): ปภ

พื้นที่เสี่ยงภัยแล้งมาก เดือนเมษายน ในพื้นที่สำนักงานทรัพยากรน้ำภาค 4

จังหวัด	อำเภอ	ตำบล	พื้นที่เสี่ยงน้ำท่วม (ไร่)
	เมืองขอนแก่น	โคกสี	275.11
		ดอนช้าง	22,227.72
		ดอนหัน	14,913.75
		แดงใหญ่	24,246.84
		ท่าพระ	11,266.11
		บ้านค้อ	58.28
		บ้านทุ่ม	38,623.31
		บ้านเป็ด	1,335.03
		บ้านหว้า	31,303.48
		บึงเนียม	12,105.91
		เมืองเก่า	1,026.78
		สาวะถี	16,232.19
	แวงน้อย	ท่านางแนว	4,978.37
		ท่าวัด	6,851.20
		ละหานนา	6,734.42
	แวงใหญ่	โนนทอง	6,546.13
		โนนสะอาด	12,417.92
	หนองนาคำ	ชนวน	14,754.77
		บ้านโคก	6,180.14
	หนองเรือ	กุดกว้าง	3,352.82
		โนนทอง	5,995.56
		โนนหัน	2,266.42
		โนนสะอาด	1,708.88
		บ้านกง	231.98
		บ้านเม็ง	7,127.18
		หนองเรือ	15,145.28
	หนองสองห้อง	ดงเค็ง	60.88
		ดอนตู	9.68
		ตะกั่วป่า	1,755.37
		โนนธาตุ	113.64
		หนองไผ่ล้อม	0.13
		หนองสองห้อง	46.06
ชัยภูมิ	เกษตรสมบูรณ์	กุดเลาะ	275.53
		บ้านเป่า	137.74
		บ้านหัน	53.28
		หนองโพนงาม	464.08
	แก้งคร้อ	หนองสังข์	3,533.19

ที่มาข้อมูล:

- ข้อมูลค่าดัชนีความแตกต่างของความชื้น (NDWI) ช่วง 5 ปี (พ.ศ.2559 - 2563): GISTDA
- Area-Based พื้นที่เสี่ยงภัยแล้ง ปี พ.ศ. 2560: สททช
- พื้นที่เสี่ยงภัยแล้ง ช่วง 10 ปี (พ.ศ. 2550 - 2559): ปภ

พื้นที่เสี่ยงภัยแล้งมาก เดือนเมษายน ในพื้นที่สำนักงานทรัพยากรน้ำภาค 4

จังหวัด	อำเภอ	ตำบล	พื้นที่เสี่ยงน้ำท่วม (ไร่)
		หลุบคา	108.70
	คอนสวรรค์	คอนสวรรค์	9,490.92
		โคกมั่งงอย	8.33
		โนนสะอาด	4,865.25
		ยางหวาย	1,123.91
		ศรีสำราญ	2,284.54
		หนองขาม	1,773.18
	คอนสาร	โนนคูณ	2,329.51
	จัตุรัส	กุดน้ำใส	17,760.44
		บ้านกอก	25,271.73
		บ้านขาม	15,735.22
		ละหาน	8,602.06
		ส้มป่อย	7,785.36
		หนองโดน	11,213.70
		หนองบัวโคก	17,556.11
		หนองบัวบาน	8,769.65
		หนองบัวใหญ่	18,935.35
	ชัยใหญ่	ตะโกทอง	1,120.20
		ท่ากูป	716.65
	เนินสง่า	กะฮาด	2,740.72
		ตาเนิน	371.95
		รังงาม	130.79
		หนองฉิม	48.19
	บ้านเขว้า	ตลาดแร้ง	7,662.49
		โนนแดง	291.91
		บ้านเขว้า	5,840.98
		ลุ่มลำชี	300.36
	บ้านแท่น	สามสวน	226.88
	บ้านห้วยจรเข้มาก	เกาะมะนาว	12,836.83
		โคกเพชรพัฒนา	6,495.80
		โคกเจริญรัมย์	1,789.65
		บ้านชวน	14,334.26
		บ้านตาล	7,602.76
		บ้านเพชร	10,542.68
		หัวทะเล	22,447.44
	ภักดีชุมพล	วังทอง	14.43
		แหลมทอง	0.42

ที่มาข้อมูล:

- ข้อมูลค่าดัชนีความแตกต่างของความชื้น (NDWI) ช่วง 5 ปี (พ.ศ.2559 - 2563): GISTDA
- Area-Based พื้นที่เสี่ยงภัยแล้ง ปี พ.ศ. 2560: สททช
- พื้นที่เสี่ยงภัยแล้ง ช่วง 10 ปี (พ.ศ. 2550 - 2559): ปภ

พื้นที่เสี่ยงภัยแล้งมาก เดือนเมษายน ในพื้นที่สำนักงานทรัพยากรน้ำภาค 4

จังหวัด	อำเภอ	ตำบล	พื้นที่เสี่ยงน้ำท่วม (ไร่)
	ภูเขียว	กวางโจน	3,320.23
		กุดยม	1,670.29
		โคกสะอาด	4,113.24
		ธาตุทอง	3,565.74
		บ้านแก้ง	5,700.34
		บ้านดอน	3,447.69
		บ้านเพชร	1,794.21
		ผักปัง	298.40
		หนองคอนไทย	3,631.47
		หนองตุม	108.83
		โอล์	2,216.11
	เมืองชัยภูมิ	กุดตุ้ม	4,017.61
		โคกสูง	823.90
		ซีลอง	5,682.06
		โนนสำราญ	7,862.97
		ในเมือง	1,077.31
		บ้านค่าย	1,804.46
		บุงคล้า	13,107.55
		โพนทอง	1,352.25
		รอบเมือง	492.26
		ลาดใหญ่	2,058.18
		หนองนาแซง	4,802.40
		หนองไผ่	22,544.11
	หนองบัวระเหว	หนองบัวระเหว	4,396.28
มหาสารคาม	กันทรวิชัย	กุดไล่จ้อ	986.99
		ขามเต่าพัฒนา	9,077.63
		ขามเรียง	12,256.33
		เขวาใหญ่	24,656.93
		คันธารราษฎร์	10,887.65
		โคกพระ	7,763.76
		ท่าขอนยาง	1,256.86
		นาสีนวน	19,947.89
		มะค่า	3,942.30
		ศรีสุข	16,452.18
	แกดำ	แกดำ	180.81
		โนนภิบาล	1,009.69
		มิตรภาพ	8,725.97

ที่มาข้อมูล:

- ข้อมูลค่าดัชนีความแตกต่างของความชื้น (NDWI) ช่วง 5 ปี (พ.ศ.2559 - 2563): GISTDA
- Area-Based พื้นที่เสี่ยงภัยแล้ง ปี พ.ศ. 2560: สททช
- พื้นที่เสี่ยงภัยแล้ง ช่วง 10 ปี (พ.ศ. 2550 - 2559): ปภ

พื้นที่เสี่ยงภัยแล้งมาก เดือนเมษายน ในพื้นที่สำนักงานทรัพยากรน้ำภาค 4

จังหวัด	อำเภอ	ตำบล	พื้นที่เสี่ยงน้ำท่วม (ไร่)
		วังแสง	681.38
		หนองกุง	3,887.90
	โกสุมพิสัย	แก้งแก	370.48
		เขวาไร่	2,460.28
		เขื่อน	1,904.79
		แพง	2,526.55
		โพนงาม	2,566.05
		ยางท่าแจ้ง	6,021.39
		ยางน้อย	786.02
		เลิงใต้	1,698.22
		หนองบอน	619.04
		หนองบัว	1,515.79
		หัวขวาง	1,160.49
		เหล่า	652.56
		แห่ใต้	6,741.12
	ชื่นชม	หนองกุง	598.41
		เหล่าดอกไม้	2,249.60
	เชียงยืน	กู่ทอง	1,767.75
		เชียงยืน	2,328.35
		ดอนเงิน	7,397.98
		นาทอง	725.43
		โพนทอง	5,914.02
		เสื่อเต่า	1,424.07
		หนองซอน	3,136.48
		เหล่าบัวบาน	3,921.89
	นาเชือก	ปอพาน	37.11
		หนองกุง	8.57
		หนองเม็ก	7.14
		หนองเรือ	1,948.48
	นาดูน	กู่สันตรัตน์	5,202.14
		ดงดวน	484.78
		ดงบัง	3,842.19
		ดงยาง	20,788.21
		นาดูน	2,284.62
		พระธาตุ	3,801.11
		หนองคู	3,839.46
		หนองไผ่	11,621.06

ที่มาข้อมูล:

- ข้อมูลค่าดัชนีความแตกต่างของความชื้น (NDWI) ช่วง 5 ปี (พ.ศ.2559 - 2563): GISTDA
- Area-Based พื้นที่เสี่ยงภัยแล้ง ปี พ.ศ. 2560: สททช
- พื้นที่เสี่ยงภัยแล้ง ช่วง 10 ปี (พ.ศ. 2550 - 2559): ปภ

พื้นที่เสี่ยงภัยแล้งมาก เดือนเมษายน ในพื้นที่สำนักงานทรัพยากรน้ำภาค 4

จังหวัด	อำเภอ	ตำบล	พื้นที่เสี่ยงน้ำท่วม (ไร่)
		หัวดง	11,863.54
	บริบูรณ์	กำแพง	423.18
		ดอนจัว	3,083.57
		โนนราษี	44.02
		บัวมาศ	3,572.22
		หนองม่วง	1,244.27
	พยัคฆภูมิพิสัย	ก้ามปู	25,931.36
		นาสีนวล	15,865.50
		ปะหลาน	20,677.45
		ภาร آهن	14,588.08
		เม็กดำ	15,606.79
		เมืองเตา	43,927.88
		เมืองเสือ	9,257.32
		ราษฎร์เจริญ	30,328.99
		ราษฎร์พัฒนา	8,375.32
		ลานสะแก	21,810.14
		เวียงชัย	18,954.39
		เวียงสะอาด	17,886.81
		หนองบัว	1,072.72
		หนองบัวแก้ว	26,928.76
	เมืองมหาสารคาม	แก้ง	1,233.49
		แก้งเลิงจาน	2,128.58
		เขวา	6,755.92
		ท่าตูม	1,310.70
		ท่าสองคอน	1,021.29
		ลาดพัฒนา	4,085.80
		แวงน่าง	3,036.13
		หนองปลิง	80.65
		ห้วยแอ่ง	508.83
	ยางสีสุราช	ดงเมือง	7,801.97
		นาภู	16.01
		บ้านกู่	5,154.55
		แวงดง	47.71
		สร้างแข่ง	1,975.87
		หนองบัวสันต	12,923.07
	วาปีปทุม	ขามป้อม	14,935.28
		แคน	654.32

ที่มาข้อมูล:

- ข้อมูลค่าดัชนีความแตกต่างของความชื้น (NDWI) ช่วง 5 ปี (พ.ศ.2559 - 2563): GISTDA
- Area-Based พื้นที่เสี่ยงภัยแล้ง ปี พ.ศ. 2560: สททช
- พื้นที่เสี่ยงภัยแล้ง ช่วง 10 ปี (พ.ศ. 2550 - 2559): ปภ

พื้นที่เสี่ยงภัยแล้งมาก เดือนเมษายน ในพื้นที่สำนักงานทรัพยากรน้ำภาค 4

จังหวัด	อำเภอ	ตำบล	พื้นที่เสี่ยงน้ำท่วม (ไร่)
		โคกสีทองกลาง	5,508.73
		จัวบา	8,731.65
		ดงใหญ่	218.77
		นาข่า	8,413.19
		บ้านหวาย	10,799.20
		ประชาพัฒนา	6,333.74
		โพธิ์ชัย	10,623.04
		เสือโก้ก	8,565.87
		หนองทุ่ม	13,938.25
		หนองแสง	24,614.16
		หนองแสน	0.00
		หนองไฮ	7,269.00
		หัวเรือ	26,210.95
ร้อยเอ็ด	เกษตรวิสัย	กำแพง	22,520.10
		ภูกาสิงห์	16,943.41
		เกษตรวิสัย	9,420.01
		ดงครั้งน้อย	33,434.37
		ดงครั้งใหญ่	26,325.69
		ทุ่งทอง	32,649.07
		น้ำอ้อม	16,236.52
		โนนสว่าง	10,104.50
		บ้านฝาง	1,881.98
		เมืองบัว	27,501.96
		สิงห์โคก	5,767.33
		หนองแวง	15,619.93
		เหล่าหลวง	578.23
	จตุรพักตรพิมาน	โคกลำม	3,187.79
		ดงกลาง	2,555.62
		ดงแดง	1,577.64
		ดุน้อย	522.23
		ป่าสังข์	5,499.36
		เมืองหงส์	6,697.62
		ลีนฟ้า	609.45
		ศรีโคตร	2,098.68
		หนองผือ	1,496.76
		หัวช้าง	3,395.89
		อึ่งออง	2,041.21

ที่มาข้อมูล:

- ข้อมูลค่าดัชนีความแตกต่างของความชื้น (NDWI) ช่วง 5 ปี (พ.ศ.2559 - 2563): GISTDA
- Area-Based พื้นที่เสี่ยงภัยแล้ง ปี พ.ศ. 2560: สททช
- พื้นที่เสี่ยงภัยแล้ง ช่วง 10 ปี (พ.ศ. 2550 - 2559): ปภ

พื้นที่เสี่ยงภัยแล้งมาก เดือนเมษายน ในพื้นที่สำนักงานทรัพยากรน้ำภาค 4

จังหวัด	อำเภอ	ตำบล	พื้นที่เสี่ยงน้ำท่วม (ไร่)
	จันทร	จันทร	660.13
		ดงสิงห์	188.16
	เชียงขวัญ	บ้านเชียง	200.04
		หุมม่น	76.79
	ทุ่งเขาหลวง	ทุ่งเขาหลวง	2,947.88
		เทอดไทย	17.46
		บึงงาม	529.49
		มะบ้า	35.93
		เหล่า	574.93
	ธวัชบุรี	เขาวุ้ง	138.59
		บึงนคร	488.39
		ไพศาล	2,423.07
		มะฮี	402.93
		หนองพอก	468.73
		อุมเม้า	2,389.72
	ปทุมรัตต์	ชีเหล็ก	9,566.89
		ดอกกล้า	1,602.19
		โนนสง่า	160.13
		โนนสวรรค์	6,843.07
		บัวแดง	671.90
		โพนสูง	5,236.33
		สระบัว	6,941.48
		หนองแคน	837.93
	พนมไพร	กุดน้ำใส	73.05
		โคกสว่าง	130.42
		โพธิ์ชัย	0.35
		โพธิ์ใหญ่	37.83
		วาริสวัสดิ์	5,170.64
		สระแก้ว	983.10
		แสนสุข	39.14
		หนองทัพไทย	8,836.20
	โพธิ์ชัย	ขามเปี้ย	109.08
		เชียงใหม่	830.21
		ดอนโอง	276.79
	โพนทราย	ท่าหาดยาว	8,660.07
		โพนทราย	8,471.55
		ยางคำ	2,044.65

ที่มาข้อมูล:

- ข้อมูลค่าดัชนีความแตกต่างของความชื้น (NDWI) ช่วง 5 ปี (พ.ศ.2559 - 2563): GISTDA
- Area-Based พื้นที่เสี่ยงภัยแล้ง ปี พ.ศ. 2560: สททช
- พื้นที่เสี่ยงภัยแล้ง ช่วง 10 ปี (พ.ศ. 2550 - 2559): ปภ

พื้นที่เสี่ยงภัยแล้งมาก เดือนเมษายน ในพื้นที่สำนักงานทรัพยากรน้ำภาค 4

จังหวัด	อำเภอ	ตำบล	พื้นที่เสี่ยงน้ำท่วม (ไร่)
		ศรีสว่าง	16,234.21
		สามขา	3,048.73
	โพนทอง	โคกสูง	288.48
		นาอุดม	138.34
		โนนชัยศรี	276.92
		โพธิ์ศรีสว่าง	124.44
		วังสามัคคี	205.90
		สว่าง	763.37
	เมืองร้อยเอ็ด	ปอภาร (ปอพาน)	3.90
	เมืองสรวง	คูเมือง	2,484.23
		หนองผือ	1,608.31
		หนองหิน	1,507.86
	ศรีสมเด็จ	สวนจิก	138.40
		หนองใหญ่	138.40
	สุวรรณภูมิ	จำปาขัน	2,390.35
		ดอกไม้	1,257.09
		ทุ่งกุลา	10,168.07
		ทุ่งศรีเมือง	1,106.47
		ทุ่งหลวง	19,519.68
		นาใหญ่	15,273.87
		ปอพันขัน	106.79
		สระคู	8,615.77
		หัวช้าง	1,270.87
		หินกอง	29,726.13
	เสลภูมิ	เกาะแก้ว	1,239.89
		ขวาว	138.63
		ท่าม่วง	1,698.27
		นาแซง	1,485.95
		นาเมือง	337.07
		ภูเงิน	277.17
		เมืองไพร	221.41
		วังหลวง	546.29
		ศรีวิสัย	1,211.33
		หนองหลวง	2,450.10
		เหล่าน้อย	171.38
	หนองฮี	ตุ๊กอึ้ง	1,616.04
		เด่นราษฎร์	3,482.24

ที่มาข้อมูล:

- ข้อมูลค่าดัชนีความแตกต่างของความชื้น (NDWI) ช่วง 5 ปี (พ.ศ.2559 - 2563): GISTDA
- Area-Based พื้นที่เสี่ยงภัยแล้ง ปี พ.ศ. 2560: สททช
- พื้นที่เสี่ยงภัยแล้ง ช่วง 10 ปี (พ.ศ. 2550 - 2559): ปภ

พื้นที่เสี่ยงภัยแล้งมาก เดือนเมษายน ในพื้นที่สำนักงานทรัพยากรน้ำภาค 4

จังหวัด	อำเภอ	ตำบล	พื้นที่เสี่ยงน้ำท่วม (ไร่)
		สาวแห	138.96
		หนองฮี	8,067.39
	อาจสามารถ	ชีเหล็ก	206.30
		โพนเมือง	486.79
		หนองขาม	1,852.76
		หนองบัว	318.73
		หนองหมื่นถ่าน	315.76
		หนอง	47.55
		โหรา	727.62
		อาจสามารถ	692.17
รวม			2,404,320.80

ที่มาข้อมูล:

- ข้อมูลค่าดัชนีความแตกต่างของความชื้น (NDWI) ช่วง 5 ปี (พ.ศ.2559 - 2563): GISTDA
- Area-Based พื้นที่เสี่ยงภัยแล้ง ปี พ.ศ. 2560: สททช
- พื้นที่เสี่ยงภัยแล้ง ช่วง 10 ปี (พ.ศ. 2550 - 2559): ปภ

พื้นที่เสี่ยงภัยแล้งปานกลาง เดือนพฤษภาคม ในพื้นที่สำนักงานทรัพยากรน้ำภาค 4

จังหวัด	อำเภอ	ตำบล	พื้นที่เสี่ยงน้ำท่วม (ไร่)					
กาฬสินธุ์	กมลาไสย	กมลาไสย	9,770.40					
		โคกสมบูรณ	15,896.13					
		เจ้าท่า	22,549.54					
		ดงลิง	10,003.09					
		ธัญญา	7,988.58					
		โพนงาม	18,507.74					
		หนองแปน	16.35					
		หลักเมือง	22,514.48					
		ฆ้องชัย	โคกสะอาด	16,727.41				
			ฆ้องชัยพัฒนา	12,707.32				
				โนนศิลาเลิง	4,695.28			
				ลำชี	20,577.34			
				เหล่ากลาง	7,793.21			
				เมืองกาฬสินธุ์	เชียงเครือ	7,079.38		
					หูลุบ	7,030.14		
						ห้วยโพธิ์	11,240.80	
						ยางตลาด	คลองขาม	16,718.78
	นาดี						14,323.70	
							โนนสูง	12,723.79
							ยางตลาด	9,582.25
		หนองตอกแป้น	9,446.55					
		หนองฮีเฒ่า	11,095.49					
		ห้วยจั่ว	4,141.75					
		ห้วยนาคำ	20,861.07					
		อิติ้อ	11,243.15					
		อุ่มเม่า	3,075.13					
		ร่องคำ	ร่องคำ	7,741.62				
			สามัคคี	24,183.78				
			เหล่าอ้อย	17,000.09				
			ห้วยเม็ก	คำเหมือดแก้ว	2,370.09			
				ขอนแก่น	กระนวน	ดูนาด	10,199.15	
	น้ำอ้อม	5,937.16						
บ้านฝาง	14,661.69							
หนองกุงใหญ่	11,950.02							
หนองโก	21,880.64							
หนองโน	16,220.47							
ห้วยโจด	17,388.91							

ที่มาข้อมูล:

- ข้อมูลค่าดัชนีความแตกต่างของความชื้น (NDWI) ช่วง 5 ปี (พ.ศ.2559 - 2563): GISTDA
- Area-Based พื้นที่เสี่ยงภัยแล้ง ปี พ.ศ. 2560: สททช
- พื้นที่เสี่ยงภัยแล้ง ช่วง 10 ปี (พ.ศ. 2550 - 2559): ปภ

พื้นที่เสี่ยงภัยแล้งปานกลาง เดือนพฤษภาคม ในพื้นที่สำนักงานทรัพยากรน้ำภาค 4

จังหวัด	อำเภอ	ตำบล	พื้นที่เสี่ยงน้ำท่วม (ไร่)
		ห้วยยาง	16,809.19
		ห้วยน้ำคำ	18,071.35
	เขาสวนกวาง	เขาสวนกวาง	10,185.89
		คำม่วง	17,601.53
		ดงเมืองแอม	24,812.45
		นาจั่ว	18,356.70
		โนนสมบูรณ์	34,415.05
	โคกโพธิ์ไชย	ซับสมบูรณ์	150.60
		นาแพง	28,525.97
		บ้านโคก	6,942.68
		โพธิ์ไชย	38,486.44
	ชุมแพ	ข้าวเรียง	137.64
		ชุมแพ	18,624.76
		ไชยสอ	9,785.57
		นาหนองทุ่ม	197.57
	ข้าสูง	กระนวน	3.67
		คูคำ	16.28
		บ้านโนน	393.79
		ห้วยเตย	15,922.80
	น้ำพอง	ทรายมูล	137.77
		น้ำพอง	137.66
		บัวเงิน	38,879.88
		บัวใหญ่	0.01
		พังทวย	25,918.57
		ม่วงหวาน	23,413.77
		วังชัย	7,159.17
		สะอาด	17,083.50
		หนองกุง	16,734.33
	โนนศิลา	โนนแดง	518.99
		โนนศิลา	7,553.05
		บ้านหัน	18,232.95
		หนองปลาหมอ	4,423.64
	บ้านไผ่	แคนเหนือ	138.14
		ในเมือง	30.67
		บ้านลาน	0.05
		หัวหนอง	9,333.74
	บ้านฝาง	โนนสี้อ	18,564.13

ที่มาข้อมูล:

- ข้อมูลค่าดัชนีความแตกต่างของความชื้น (NDWI) ช่วง 5 ปี (พ.ศ.2559 - 2563): GISTDA
- Area-Based พื้นที่เสี่ยงภัยแล้ง ปี พ.ศ. 2560: สททช
- พื้นที่เสี่ยงภัยแล้ง ช่วง 10 ปี (พ.ศ. 2550 - 2559): ปก

พื้นที่เสี่ยงภัยแล้งปานกลาง เดือนพฤษภาคม ในพื้นที่สำนักงานทรัพยากรน้ำภาค 4

จังหวัด	อำเภอ	ตำบล	พื้นที่เสี่ยงน้ำท่วม (ไร่)
		บ้านฝาง	13,937.37
		บ้านเหล่า	11.69
		ป่ามะนาว	13,424.73
		ป่าห้วยนั้ง	124.40
		หนองบัว	19,681.90
	บ้านแอด	โคกสำราญ	26,342.68
		โนนสมบูรณ์	4,245.07
		บ้านแอด	2,002.02
	เปือยน้อย	ขามป้อม	13,259.15
		เปือยน้อย	7,678.50
		วังม่วง	13,593.63
		สระแก้ว	7,393.46
	พระยืน	ขามป้อม	1,847.70
		พระยืน	16,578.68
	พล	เก่าจิว	12,246.60
		โคกสง่า	17,934.13
		โจดหนองแก	19,418.99
		โนนข่า	16,275.81
		เพ็กใหญ่	24,947.88
		เมืองพล	18,007.21
		ลอมคอม	17,744.62
		โสกนกเต็น	13,623.37
		หนองมะเขือ	16,417.29
		หนองแวงนางบัว	16,346.67
		หนองแวงโสภพระ	32,088.77
		หัวทุ่ง	10,675.03
	ภูพาน	วังสาวบ	994.89
		ห้วยม่วง	137.45
	ภูเวียง	กุดขอนแก่น	17,509.63
		ดินดำ	89.63
		ทุ่งชมพู	7,844.86
		นาชุมแสง	25,991.12
		นาหว้า	6,996.72
		บ้านเรือ	4,760.01
		สงเปือย	13,209.78
		หนองกุงเขิน	8,303.55
		หนองกุงสนสาร	41,679.13

ที่มาข้อมูล:

- ข้อมูลค่าดัชนีความแตกต่างของความชื้น (NDWI) ช่วง 5 ปี (พ.ศ.2559 - 2563): GISTDA
- Area-Based พื้นที่เสี่ยงภัยแล้ง ปี พ.ศ. 2560: สททช
- พื้นที่เสี่ยงภัยแล้ง ช่วง 10 ปี (พ.ศ. 2550 - 2559): ปภ

พื้นที่เสี่ยงภัยแล้งปานกลาง เดือนพฤษภาคม ในพื้นที่สำนักงานทรัพยากรน้ำภาค 4

จังหวัด	อำเภอ	ตำบล	พื้นที่เสี่ยงน้ำท่วม (ไร่)
		หัวทอง	1,449.54
	มัญจาคีรี	โพนเพ็ก	710.79
		สวนหม่อน	138.00
		หนองแปน	652.08
	เมืองขอนแก่น	โคกสี	14,189.59
		ดอนหัน	8,977.45
		แดงใหญ่	7.78
		ท่าพระ	15,609.55
		โนนท่อน	12,400.88
		ในเมือง	24,960.56
		บ้านค้อ	48,161.73
		บ้านทุ่ม	201.65
		บ้านเป็ด	25,160.52
		พระลับ	9,628.60
		เมืองเก่า	19,609.85
		ศิลา	2,526.06
		สาวะถี	29,879.40
		หนองตุม	11,020.04
	เวียงเก่า	ในเมือง	275.17
	เวียงน้อย	ก้านเหลือง	138.21
		ทางขวาง	19,890.55
		ท่านางแนว	15,809.09
		ท่าวัด	12,133.97
		ละหานนา	23,173.52
		เวียงน้อย	24,432.62
	เวียงใหญ่	คอนนิม	20,242.37
		โนนทอง	19,643.22
		โนนสะอาด	23,082.23
		เวียงใหญ่	0.44
		ใหม่นาเพียง	22,860.31
	สีชมพู	ซำยาง	14,233.89
		ดงลาน	23,526.49
		บ้านใหม่	131.04
		ภูห่าน	77.32
		วังเพิ่ม	19,973.92
		ศรีสุข	129.49
		สีชมพู	25,074.61

ที่มาข้อมูล:

- ข้อมูลค่าดัชนีความแตกต่างของความชื้น (NDWI) ช่วง 5 ปี (พ.ศ.2559 - 2563): GISTDA
- Area-Based พื้นที่เสี่ยงภัยแล้ง ปี พ.ศ. 2560: สททช
- พื้นที่เสี่ยงภัยแล้ง ช่วง 10 ปี (พ.ศ. 2550 - 2559): ปภ

พื้นที่เสี่ยงภัยแล้งปานกลาง เดือนพฤษภาคม ในพื้นที่สำนักงานทรัพยากรน้ำภาค 4

จังหวัด	อำเภอ	ตำบล	พื้นที่เสี่ยงน้ำท่วม (ไร่)
		หนองแดง	8.02
	หนองนาคำ	ชนวน	185.47
	หนองเรือ	กุดกว้าง	39,628.98
		โนนทอง	45,466.11
		โนนหัน	24,010.67
		โนนสะอาด	22,339.91
		บ้านกง	4,831.93
		บ้านเม็ง	194.49
	หนองสองห้อง	คิมขาด	16,549.72
		ดงเค็ง	3,138.39
		ดอนตู	276.70
		ตะกั่วป่า	3,485.50
		โนนธาตุ	2,290.49
		วังหิน	11,616.39
		สำโรง	10,770.66
		หนองไผ่ล้อม	108.85
		หนองเม็ก	215.49
		หนองสองห้อง	1,383.23
		หันโจด	435.85
	อุบลรัตน์	เขื่อนอุบลรัตน์	12,016.83
		โคกสูง	13.30
		บ้านดง	183.76
ชัยภูมิ	เกษตรสมบูรณ์	กุดเลาะ	15,112.22
		บ้านบัว	164.58
		บ้านเป่า	13,005.33
		บ้านยาง	8,299.21
		บ้านหัน	18,183.45
		สระโพนทอง	1,096.44
		หนองโพนงาม	6,437.52
	แก้งคร้อ	หนองสังข์	23,852.21
		หลุบคา	2,421.30
	คอนสวรรค์	คอนสวรรค์	15,609.49
		โคกมั่งงอย	4.03
		โนนสะอาด	25,544.33
		ยางหวาย	9,788.97
		ศรีสำราญ	8,316.84
		หนองขาม	8,504.90

ที่มาข้อมูล:

- ข้อมูลค่าดัชนีความแตกต่างของความชื้น (NDWI) ช่วง 5 ปี (พ.ศ.2559 - 2563): GISTDA
- Area-Based พื้นที่เสี่ยงภัยแล้ง ปี พ.ศ. 2560: สททช
- พื้นที่เสี่ยงภัยแล้ง ช่วง 10 ปี (พ.ศ. 2550 - 2559): ปภ

พื้นที่เสี่ยงภัยแล้งปานกลาง เดือนพฤษภาคม ในพื้นที่สำนักงานทรัพยากรน้ำภาค 4

จังหวัด	อำเภอ	ตำบล	พื้นที่เสี่ยงน้ำท่วม (ไร่)
	คอนสาร	โนนคูณ	24,241.06
	จัตุรัส	กุดน้ำใส	18,769.78
		บ้านกอก	22,116.64
		บ้านขาม	13,136.50
		ละหาน	14,089.70
		ส้มป่อย	33,501.96
		หนองโคน	27,006.97
		หนองบัวโคก	14,813.25
		หนองบัวบาน	37,836.94
		หนองบัวใหญ่	17,017.38
	ซับใหญ่	ตะโกทอง	15,606.92
		ท่ากูป	1,889.72
	เทพสถิต	ห้วยยายจิว	16,901.00
	เนินสง่า	กะฮาด	14,432.74
		ตาเนิน	904.81
		รังงาม	121.98
		หนองฉิม	68.28
	บ้านเขว้า	ชีบน	0.16
		ตลาดแร้ง	34,350.59
		โนนแดง	8,062.41
		บ้านเขว้า	28,429.72
		ลุ่มลำชี	31,967.60
	บ้านแท่น	บ้านเต่า	32,667.44
		บ้านแท่น	41,275.07
		สระพัง	12,862.88
		สามสวน	58,681.79
		หนองคู	27,210.96
	บ้านหินจรรงค์	เกาะมะนาว	12,220.60
		โคกเพชรพัฒนา	26,765.25
		โคกเจริญรัมย์	12,458.52
		บ้านขวน	30,215.31
		บ้านดาด	14,876.13
		บ้านเพชร	20,545.62
		หัวทะเล	9,978.59
	ภักดีชุมพล	วังทอง	258.74
		แหลมทอง	3.43
	ภูเขียว	กวางโจน	44,831.27

ที่มาข้อมูล:

- ข้อมูลค่าดัชนีความแตกต่างของความชื้น (NDWI) ช่วง 5 ปี (พ.ศ.2559 - 2563): GISTDA
- Area-Based พื้นที่เสี่ยงภัยแล้ง ปี พ.ศ. 2560: สททช
- พื้นที่เสี่ยงภัยแล้ง ช่วง 10 ปี (พ.ศ. 2550 - 2559): ปภ

พื้นที่เสี่ยงภัยแล้งปานกลาง เดือนพฤษภาคม ในพื้นที่สำนักงานทรัพยากรน้ำภาค 4

จังหวัด	อำเภอ	ตำบล	พื้นที่เสี่ยงน้ำท่วม (ไร่)
		กุดยม	29,727.18
		โคกสะอาด	38,037.53
		ธาตุทอง	21,287.56
		บ้านแก้ง	71,472.17
		บ้านคอน	25,703.72
		บ้านเพชร	31,531.25
		ผักปัง	11,493.96
		หนองคอนไทย	26,079.08
		หนองตุม	8,384.20
		โอโล	29,986.33
	เมืองชัยภูมิ	กุดตุ้ม	36,643.58
		โคกสูง	10,848.19
		ซีลอง	23,616.65
		โนนสำราญ	14,617.72
		ในเมือง	18,819.39
		บ้านค่าย	16,265.85
		บุงคล้า	20,134.16
		โพนทอง	5,826.26
		รอบเมือง	9,392.27
		ลาดใหญ่	17,892.23
		หนองนาแซง	11,959.75
		หนองไผ่	24,815.52
	หนองบัวระเหว	โสภโปลาดุก	35.93
		หนองบัวระเหว	14,555.95
มหาสารคาม	กันทรวิชัย	กุดไล่จ้อ	10,798.20
		ขามเต่าพัฒนา	10,527.89
		ขามเรียง	21,521.60
		เขวาใหญ่	7,616.38
		คันธารราษฎร์	4,524.56
		โคกพระ	14,509.83
		ท่าขอนยาง	16,960.86
		นาสีนวน	21,225.02
		มะค่า	22,390.88
		ศรีสุข	17,679.76
	แกดำ	แกดำ	172.70
		โนนภิบาล	3,074.00
		มิตรภาพ	17,724.23

ที่มาข้อมูล:

- ข้อมูลค่าดัชนีความแตกต่างของความชื้น (NDWI) ช่วง 5 ปี (พ.ศ.2559 - 2563): GISTDA
- Area-Based พื้นที่เสี่ยงภัยแล้ง ปี พ.ศ. 2560: สททช
- พื้นที่เสี่ยงภัยแล้ง ช่วง 10 ปี (พ.ศ. 2550 - 2559): ปภ

พื้นที่เสี่ยงภัยแล้งปานกลาง เดือนพฤษภาคม ในพื้นที่สำนักงานทรัพยากรน้ำภาค 4

จังหวัด	อำเภอ	ตำบล	พื้นที่เสี่ยงน้ำท่วม (ไร่)
		วังแสง	1,775.82
		หนองกุ้ง	16,303.95
	โกสุมพิสัย	แก้งแก	12,415.96
		เขาวไร่	7,893.12
		เขื่อน	15,652.93
		แพง	14,246.58
		โพนงาม	21,963.06
		ยางท่าแจ้ง	16,637.49
		ยางน้อย	19,455.45
		เลิงใต้	10,790.97
		หนองกุงสวรรค์	4.72
		หนองบอน	17,199.81
		หนองบัว	20,798.20
		หนองเหล็ก	30.83
		หัวขวาง	32,633.48
		เหล่า	13,422.47
		แหใต้	20,501.89
	ชื่นชม	หนองกุ้ง	9,569.80
		เหล่าดอกไม้	12,782.63
	เขียงยืน	กุทอง	30,536.59
		เขียงยืน	32,226.35
		ดอนเงิน	17,938.25
		นาทอง	11,891.70
		โพนทอง	10,204.62
		เสือเฒ่า	33,209.06
		หนองซอน	22,024.96
		เหล่าบัวบาน	14,711.63
	นาเชือก	ป่อพาน	29.19
		หนองกุ้ง	12.81
		หนองเม็ก	37.26
		หนองเรือ	5,082.14
	นาคูน	กุสันทรินทร์	11,957.64
		ดงดวน	482.64
		ดงบัง	5,730.25
		ดงยาง	5,229.47
		นาคูน	4,032.73
		พระธาตุ	4,673.08

ที่มาข้อมูล:

- ข้อมูลค่าดัชนีความแตกต่างของความชื้น (NDWI) ช่วง 5 ปี (พ.ศ.2559 - 2563): GISTDA
- Area-Based พื้นที่เสี่ยงภัยแล้ง ปี พ.ศ. 2560: สททช
- พื้นที่เสี่ยงภัยแล้ง ช่วง 10 ปี (พ.ศ. 2550 - 2559): ปภ

พื้นที่เสี่ยงภัยแล้งปานกลาง เดือนพฤษภาคม ในพื้นที่สำนักงานทรัพยากรน้ำภาค 4

จังหวัด	อำเภอ	ตำบล	พื้นที่เสี่ยงน้ำท่วม (ไร่)
		หนองคู	2,780.54
		หนองไผ่	2,691.10
		หัวดง	8,562.18
	บรบือ	ก่าพี่	342.57
		ดอนจัว	9,007.08
		โนนแดง	26.65
		โนนราษี	545.51
		บัวมาศ	7,285.76
		หนองม่วง	1,145.03
	พยัคฆภูมิพิสัย	ก้ามปู	5,736.21
		นาสีนวล	5,816.40
		ปะหลาน	8,499.73
		ภารแอน	2,595.47
		เม็กคำ	1,518.75
		เมืองเตา	3,514.56
		เมืองเสือ	4,922.28
		ราษฎร์เจริญ	3,206.62
		ราษฎร์พัฒนา	2,263.61
		ลานสะแก	5,773.07
		เวียงชัย	1,710.47
		เวียงสะอาด	4,171.91
		หนองบัว	633.42
		หนองบัวแก้ว	3,987.41
	เมืองมหาสารคาม	แก้ง	16,121.76
		แก้งเลิงจาน	13,190.56
		เขวา	34,285.48
		ตลาด	15,013.99
		ท่าตูม	15,404.70
		ท่าสองคอน	20,702.47
		ลาดพัฒนา	30,861.30
		วางนาง	26,660.50
		หนองโน	47.05
		หนองปลิง	177.11
		ห้วยแอ่ง	12,039.71
	ยางสีสุราช	ดงเมือง	3,494.52
		นาภู	15.97
		บ้านกู่	2,192.25

ที่มาข้อมูล:

- ข้อมูลค่าดัชนีความแตกต่างของความชื้น (NDWI) ช่วง 5 ปี (พ.ศ.2559 - 2563): GISTDA
- Area-Based พื้นที่เสี่ยงภัยแล้ง ปี พ.ศ. 2560: สททช
- พื้นที่เสี่ยงภัยแล้ง ช่วง 10 ปี (พ.ศ. 2550 - 2559): ปภ

พื้นที่เสี่ยงภัยแล้งปานกลาง เดือนพฤษภาคม ในพื้นที่สำนักงานทรัพยากรน้ำภาค 4

จังหวัด	อำเภอ	ตำบล	พื้นที่เสี่ยงน้ำท่วม (ไร่)
		วางดง	45.19
		สร้างแข่ง	130.92
		หนองบัวสันต	7,348.15
	วาปีปทุม	ขามป้อม	9,116.35
		แคน	521.34
		โคกสีทองกลาง	3,234.41
		จัวบา	4,323.88
		ดงใหญ่	90.26
		นาข่า	18,315.72
		บ้านหวาย	11,535.43
		ประชาพัฒนา	9,691.06
		โพธิ์ชัย	9,416.73
		เสือโก้ก	9,901.69
		หนองพุ่ม	5,633.62
		หนองแสง	17,362.40
		หนองไฮ	10,258.28
		หัวเรือ	8,588.19
ร้อยเอ็ด	เกษตรวิสัย	กำแพง	20,869.46
		กู่กาสิงห์	23,190.56
		เกษตรวิสัย	46,664.96
		ดงครึ่งน้อย	33,001.96
		ดงครึ่งใหญ่	19,580.61
		ฟุ้งทอง	25,373.89
		น้ำอ้อม	12,587.13
		โนนสว่าง	17,071.19
		บ้านฝาง	22,831.64
		เมืองบัว	18,127.75
		สิงห์โคก	18,401.82
		หนองแวง	34,789.17
		เหล่าหลวง	20,997.04
	จตุรพักตรพิมาน	โคกล่าม	8,921.60
		ดงกลาง	20,818.11
		ดงแดง	9,220.01
		คูน้อย	28,156.54
		น้ำใส	0.00
		ป่าสังข์	20,609.09
		เมืองหงส์	28,798.60

ที่มาข้อมูล:

- ข้อมูลค่าดัชนีความแตกต่างของความชื้น (NDWI) ช่วง 5 ปี (พ.ศ.2559 - 2563): GISTDA
- Area-Based พื้นที่เสี่ยงภัยแล้ง ปี พ.ศ. 2560: สททช
- พื้นที่เสี่ยงภัยแล้ง ช่วง 10 ปี (พ.ศ. 2550 - 2559): ปก

พื้นที่เสี่ยงภัยแล้งปานกลาง เดือนพฤษภาคม ในพื้นที่สำนักงานทรัพยากรน้ำภาค 4

จังหวัด	อำเภอ	ตำบล	พื้นที่เสี่ยงน้ำท่วม (ไร่)
		ลี้้นฟ้า	17,217.44
		ศรีโคตร	14,852.79
		หนองฝือ	24,872.02
		หัวช้าง	25,328.96
		อี้อง	23,705.33
	จังหาร	จังหาร	8,068.21
		ดงสิงห์	19,955.92
		ดินดำ	20,990.77
		ป่าผา	6,550.69
		ผักแว่น	15,483.74
		ม่วงลาด	8,064.30
		ยางใหญ่	7,448.00
		แสนชาติ	11,934.82
	เชียงขวัญ	เชียงขวัญ	12,969.57
		บ้านเขือง	15,222.87
		พระเจ้า	10,268.56
		พระธาตุ	16,089.29
		พลับพลา	15,731.68
		หมู่มัน	7,282.61
	ทุ่งเขาหลวง	ทุ่งเขาหลวง	13,712.09
		เทอดไทย	8,637.19
		บึงงาม	25,967.64
		มะบัว	10,895.65
		เหล่า	3,469.13
	ธวัชบุรี	เขาวุ้ง	1,332.99
		ธงธานี	12,407.55
		ธวัชบุรี	15,441.17
		นิเวศน์	5,954.64
		บึงนคร	16,787.86
		ไพศาล	9,188.12
		มะฮี	9,580.36
		เมืองน้อย	1,812.44
		หนองพอก	9,858.94
		อุ่มเม้า	14,559.71
	ปทุมรัตน์	ชีเหล็ก	14,753.96
		ดอกกล้า	37,741.90
		โนนสง่า	20,488.57

ที่มาข้อมูล:

- ข้อมูลค่าดัชนีความแตกต่างของความชื้น (NDWI) ช่วง 5 ปี (พ.ศ.2559 - 2563): GISTDA
- Area-Based พื้นที่เสี่ยงภัยแล้ง ปี พ.ศ. 2560: สททช
- พื้นที่เสี่ยงภัยแล้ง ช่วง 10 ปี (พ.ศ. 2550 - 2559): ปภ

พื้นที่เสี่ยงภัยแล้งปานกลาง เดือนพฤษภาคม ในพื้นที่สำนักงานทรัพยากรน้ำภาค 4

จังหวัด	อำเภอ	ตำบล	พื้นที่เสี่ยงน้ำท่วม (ไร่)
		โนนสวรรค์	26,661.02
		บัวแดง	19,038.99
		โพนสูง	16,502.09
		สระบัว	25,027.61
		หนองแคน	27,862.74
	พนมไพร	กุดน้ำใส	17,535.53
		ค้อใหญ่	1,427.45
		คำไฮ	19,474.94
		โคกสว่าง	92.62
		ขานูวรรณ	18,249.23
		นานวล	5,729.07
		พนมไพร	14,962.19
		โพธิ์ชัย	2.10
		โพธิ์ใหญ่	14,646.88
		วาริสวัสดิ์	1,272.14
		สระแก้ว	6,141.92
		แสนสุข	27,148.57
		หนองทัพไทย	8,391.12
	โพธิ์ชัย	ขามเปี้ย	13,147.15
		เชียงใหม่	14,648.25
		ดอนโอง	18,905.45
		บัวคำ	12,906.96
		โพธิ์ศรี	9,367.98
		สะอาด	19,821.73
		หนองตาไก้	13,740.27
	โพนทราย	ท่าหาดยาว	20,003.64
		โพนทราย	21,886.07
		ยางคำ	17,859.09
		ศรีสว่าง	28,819.59
		สามขา	18,250.10
	โพนทอง	ค่านาดิ	1,956.30
		โคกกกม่วง	22,116.04
		โคกสูง	13,709.84
		นาอุดม	19,715.06
		โนนชัยศรี	28,048.77
		พรมสวรรค์	34,545.69
		โพธิ์ทอง	25,611.74

ที่มาข้อมูล:

- ข้อมูลค่าดัชนีความแตกต่างของความชื้น (NDWI) ช่วง 5 ปี (พ.ศ.2559 - 2563): GISTDA
- Area-Based พื้นที่เสี่ยงภัยแล้ง ปี พ.ศ. 2560: สททช
- พื้นที่เสี่ยงภัยแล้ง ช่วง 10 ปี (พ.ศ. 2550 - 2559): ปภ

พื้นที่เสี่ยงภัยแล้งปานกลาง เดือนพฤษภาคม ในพื้นที่สำนักงานทรัพยากรน้ำภาค 4

จังหวัด	อำเภอ	ตำบล	พื้นที่เสี่ยงน้ำท่วม (ไร่)
		โพธิ์ศรีสว่าง	33,186.09
		วังสามัคคี	18,045.80
		แวง	5,213.41
		สระบกแก้ว	22,687.48
		สว่าง	26,487.51
		อู่เม่า	18,466.04
	เมืองร้อยเอ็ด	ปอภาร (ปอพาน)	17,014.95
		สีแก้ว	31,540.89
		หนองแวง	202.94
		เหนือเมือง	437.29
	เมืองสรวง	คูเมือง	7,346.30
		หนองฝือ	1,149.23
		หนองหิน	2,009.79
	ศรีสมเด็จ	โพธิ์สัย	16,832.57
		สวนจิก	14,038.84
		หนองใหญ่	3,099.28
	สุวรรณภูมิ	จำปาขัน	14,289.77
		ช้างเผือก	4.42
		ดอกไม้	3,560.00
		ทุ่งกุลา	26,607.20
		ทุ่งศรีเมือง	12,049.71
		ทุ่งหลวง	46,338.03
		นาใหญ่	2,927.38
		บ่อพันขัน	2,377.44
		สระคู	51,078.20
		หัวช้าง	3,923.70
		หินกอง	50,267.55
	เสลภูมิ	กลาง	8,550.88
		เกาะแก้ว	28,154.04
		ขวัญเมือง	9,847.49
		ขวาว	34,083.88
		ท่าม่วง	20,074.68
		นางาม	61,922.73
		นาแซง	17,872.14
		นาเมือง	34,286.78
		นาเลิง	19,749.15
		บึงเกลือ	22,564.68

ที่มาข้อมูล:

- ข้อมูลค่าดัชนีความแตกต่างของความชื้น (NDWI) ช่วง 5 ปี (พ.ศ.2559 - 2563): GISTDA
- Area-Based พื้นที่เสี่ยงภัยแล้ง ปี พ.ศ. 2560: สททช
- พื้นที่เสี่ยงภัยแล้ง ช่วง 10 ปี (พ.ศ. 2550 - 2559): ปภ

พื้นที่เสี่ยงภัยแล้งปานกลาง เดือนพฤษภาคม ในพื้นที่สำนักงานทรัพยากรน้ำภาค 4

จังหวัด	อำเภอ	ตำบล	พื้นที่เสี่ยงน้ำท่วม (ไร่)
		พรสวรรค์	17,621.98
		โพธิ์ทอง	24,367.10
		ภูเงิน	48,622.59
		เมืองไพร	17,102.15
		วังหลวง	27,494.92
		ศรีวิสัย	23,956.23
		หนองหลวง	14,998.45
		เหล่าน้อย	23,546.91
	หนองพอก	ท่าสิดา	10,817.46
		หนองขุนใหญ่	3,719.38
	หนองฮี	ดุกอิ่ง	8,766.99
		เด่นราษฎร์	8,569.00
		สาวแห	1,531.92
		หนองฮี	6,364.73
	อาจสามารถ	ชีเหล็ก	10,892.49
		บ้านแจ้ง	11,715.68
		โพนเมือง	37,479.84
		หนองขาม	24,915.67
		หนองบัว	9,595.90
		หนองหมื่นถ่าน	5,483.96
		หนองม	16,593.01
		โหรา	25,733.71
		อาจสามารถ	40,651.65
รวม			7,177,722.09

ที่มาข้อมูล:

- ข้อมูลค่าดัชนีความแตกต่างของความชื้น (NDWI) ช่วง 5 ปี (พ.ศ.2559 - 2563): GISTDA
- Area-Based พื้นที่เสี่ยงภัยแล้ง ปี พ.ศ. 2560: สททช
- พื้นที่เสี่ยงภัยแล้ง ช่วง 10 ปี (พ.ศ. 2550 - 2559): ปภ

พื้นที่เสี่ยงภัยแล้งมาก เดือนพฤษภาคม ในพื้นที่สำนักงานทรัพยากรน้ำภาค 4

จังหวัด	อำเภอ	ตำบล	พื้นที่เสี่ยงน้ำท่วม (ไร่)		
กาฬสินธุ์	กมลาไสย	โคกสมบูรณ	969.65		
		ดงลิง	4.28		
		โพนงาม	220.39		
	เมืองกาฬสินธุ์	ร่องชัย	โคกสะอาด	2,439.70	
		ยางตลาด	เชียงเครือ	218.55	
			คลองขาม	4,186.00	
			โนนสูง	4,974.10	
			ยางตลาด	1,779.98	
			หนองตอกแป้น	3,744.47	
			หนองอีแต๋มา	6,912.86	
			ห้วยจั่ว	42.02	
			ห้วยน้ำคำ	24,091.06	
			อิติ	11,540.80	
			อุมเม่า	138.15	
		ร่องคำ	ร่องคำ	422.10	
			สามัคคี	1,403.29	
			เหล่าอ้อย	299.09	
		ห้วยเม็ก	คำเหมือดแก้ว	22.77	
ขอนแก่น	โคกโพธิ์ไชย	ชัยสมบูรณ	84.16		
		นาแพง	3,297.25		
		บ้านโคก	414.56		
	ชนบท	โพธิ์ไชย	3,886.56		
		กุดเพียงหอม	3,513.49		
		ชนบท	8,764.19		
		โนนพะยอม	12,216.00		
		วังแสง	10,322.80		
		ศรีบุญเรือง	12,058.83		
		ชุมแพ	ข้าวเรียง	11,837.48	
			ชุมแพ	543.23	
			ไชยสอ	697.13	
			นาเพียง	22,734.70	
			โนนอุดม	15,214.22	
			หนองไผ่	894.65	
			หนองเสาเล้า	22,318.69	
			ข้าสูง	กระนวน	1.28
			โนนศิลา	คูคำ	113.96
				โนนแดง	12,585.42
				โนนศิลา	203.22

ที่มาข้อมูล:

- ข้อมูลค่าดัชนีความแตกต่างของความชื้น (NDWI) ช่วง 5 ปี (พ.ศ.2559 - 2563): GISTDA
- Area-Based พื้นที่เสี่ยงภัยแล้ง ปี พ.ศ. 2560: สททช
- พื้นที่เสี่ยงภัยแล้ง ช่วง 10 ปี (พ.ศ. 2550 - 2559): ปภ

พื้นที่เสี่ยงภัยแล้งมาก เดือนพฤษภาคม ในพื้นที่สำนักงานทรัพยากรน้ำภาค 4

จังหวัด	อำเภอ	ตำบล	พื้นที่เสี่ยงน้ำท่วม (ไร่)
		บ้านหัน	160.52
		เปือยใหญ่	13,964.38
		หนองปลาหมอ	11,324.80
	บ้านไผ่	บ้านไผ่	15,714.16
		เมืองเพี้ย	34,025.18
		หนองน้ำใส	150.72
		หัวหนอง	4,306.76
	บ้านฝาง	โนนซ้อง	1,606.39
		บ้านฝาง	9,828.45
		บ้านเหล่า	23,243.21
		ป่ามะนาว	2,589.15
	บ้านแอัด	โคกสำราญ	11,421.44
		โนนสมบูรณ์	1,187.12
		บ้านแอัด	4,170.56
	พระยืน	ขามป้อม	20,302.68
		บ้านไต้	16,852.63
		พระบุ	15,459.27
		พระยืน	29,798.47
		หนองแวง	29,111.51
	ภูเวียง	กุดขอนแก่น	1,327.98
		ดินด้า	10,737.84
		ทุ่งชมพู	1,028.22
		นาชุมแสง	2,060.14
		นาหว้า	13,329.01
		บ้านเรือ	186.38
		ภูเวียง	1.67
		สงเปือย	1,987.92
		หนองกุงเงิน	882.30
		หนองกุงสนสาร	9,743.15
		ห้วยทอง	9,904.62
	มัญจาคีรี	กุดเค้า	37,579.59
		ท่าศาลา	10,118.84
		นาข่า	4,396.02
		นางาม	602.99
		สวนหม่อน	12,732.93
		หนองแปน	21,738.51
	เมืองขอนแก่น	โคกสี	275.11
		ดอนช้าง	22,227.72

ที่มาข้อมูล:

- ข้อมูลค่าดัชนีความแตกต่างของความชื้น (NDWI) ช่วง 5 ปี (พ.ศ.2559 - 2563): GISTDA
- Area-Based พื้นที่เสี่ยงภัยแล้ง ปี พ.ศ. 2560: สททช
- พื้นที่เสี่ยงภัยแล้ง ช่วง 10 ปี (พ.ศ. 2550 - 2559): ปภ

พื้นที่เสี่ยงภัยแล้งมาก เดือนพฤษภาคม ในพื้นที่สำนักงานทรัพยากรน้ำภาค 4

จังหวัด	อำเภอ	ตำบล	พื้นที่เสี่ยงน้ำท่วม (ไร่)
		ดอนหัน	14,913.75
		แดงใหญ่	24,246.84
		ท่าพระ	11,266.11
		บ้านค้อ	58.28
		บ้านทุ่ม	38,623.31
		บ้านเป็ด	1,335.03
		บ้านหว้า	31,303.48
		บึงเนียม	12,105.91
		เมืองเก่า	1,026.78
		สาวะถี	16,232.19
	วางน้อย	ท่านางแนว	4,978.37
		ท่าวัด	6,851.20
		ละหานนา	6,734.42
	วางใหญ่	โนนทอง	6,546.13
		โนนสะอาด	12,417.92
	หนองนาคำ	ขนวน	14,754.77
		บ้านโคก	6,180.14
	หนองเรือ	กุดกว้าง	3,352.82
		โนนทอง	5,995.56
		โนนหัน	2,266.42
		โนนสะอาด	1,708.88
		บ้านกง	231.98
		บ้านเม็ง	7,127.18
		หนองเรือ	15,145.28
	หนองสองห้อง	ดงเค็ง	60.88
		ดอนตู	9.68
		ตะกั่วป่า	1,755.37
		โนนธาตุ	113.64
		หนองไผ่ล้อม	0.13
		หนองสองห้อง	46.06
ชัยภูมิ	เกษตรสมบูรณ์	กุดเลาะ	275.53
		บ้านเป่า	137.74
		บ้านหัน	53.28
		หนองโพนงาม	464.08
	แก้งคร้อ	หนองสังข์	3,533.19
		หลุบคา	108.70
	คอนสวรรค์	คอนสวรรค์	9,490.92
		โคกมั่งงอย	8.33

ที่มาข้อมูล:

- ข้อมูลค่าดัชนีความแตกต่างของความชื้น (NDWI) ช่วง 5 ปี (พ.ศ.2559 - 2563): GISTDA
- Area-Based พื้นที่เสี่ยงภัยแล้ง ปี พ.ศ. 2560: สททช
- พื้นที่เสี่ยงภัยแล้ง ช่วง 10 ปี (พ.ศ. 2550 - 2559): ปภ

พื้นที่เสี่ยงภัยแล้งมาก เดือนพฤษภาคม ในพื้นที่สำนักงานทรัพยากรน้ำภาค 4

จังหวัด	อำเภอ	ตำบล	พื้นที่เสี่ยงน้ำท่วม (ไร่)
		โนนสะอาด	4,865.25
		ยางหวาย	1,123.91
		ศรีสำราญ	2,284.54
		หนองขาม	1,773.18
	คอนสาร	โนนคูณ	2,329.51
	จัตุรัส	กุดน้ำใส	17,760.44
		บ้านกอก	25,271.73
		บ้านขาม	15,735.22
		ละหาน	8,602.06
		ส้มป่อย	7,785.36
		หนองโดน	11,213.70
		หนองบัวโคก	17,556.11
		หนองบัวบาน	8,769.65
		หนองบัวใหญ่	18,935.35
	ชัยใหญ่	ตะโกทอง	1,120.20
		ท่ากูป	716.65
	เนินสง่า	กะฮาด	2,740.72
		ตาเนิน	371.95
		รังงาม	130.79
		หนองฉิม	48.19
	บ้านเขว้า	ตลาดแร่	7,662.49
		โนนแดง	291.91
		บ้านเขว้า	5,840.98
		ลุ่มลำชี	300.36
	บ้านแท่น	สามสวน	226.88
	บ้านหัน	เกาะมะนาว	12,836.83
		โคกเพชรพัฒนา	6,495.80
		โคกเจริญรมย์	1,789.65
		บ้านขวน	14,334.26
		บ้านตาล	7,602.76
		บ้านเพชร	10,542.68
		หัวทะเล	22,447.44
	ภักดีชุมพล	วังทอง	14.43
		แหลมทอง	0.42
	ภูเขียว	กวางโจน	3,320.23
		กุดยม	1,670.29
		โคกสะอาด	4,113.24
		ธาตุทอง	3,565.74

ที่มาข้อมูล:

- ข้อมูลค่าดัชนีความแตกต่างของความชื้น (NDWI) ช่วง 5 ปี (พ.ศ.2559 - 2563): GISTDA
- Area-Based พื้นที่เสี่ยงภัยแล้ง ปี พ.ศ. 2560: สททช
- พื้นที่เสี่ยงภัยแล้ง ช่วง 10 ปี (พ.ศ. 2550 - 2559): ปภ

พื้นที่เสี่ยงภัยแล้งมาก เดือนพฤษภาคม ในพื้นที่สำนักงานทรัพยากรน้ำภาค 4

จังหวัด	อำเภอ	ตำบล	พื้นที่เสี่ยงน้ำท่วม (ไร่)
		บ้านแก้ง	5,700.34
		บ้านดอน	3,447.69
		บ้านเพชร	1,794.21
		ผักปัง	298.40
		หนองคอนไทย	3,631.47
		หนองตุม	108.83
		โอล์	2,216.11
	เมืองชัยภูมิ	กุดตุ้ม	4,017.61
		โคกสูง	823.90
		ซีล่อง	5,682.06
		โนนสำราญ	7,862.97
		ในเมือง	1,077.31
		บ้านค่าย	1,804.46
		บึงคล้า	13,107.55
		โพนทอง	1,352.25
		รอบเมือง	492.26
		ลาดใหญ่	2,058.18
		หนองนาแซง	4,802.40
		หนองไผ่	22,544.11
	หนองบัวระเหว	หนองบัวระเหว	4,396.28
มหาสารคาม	กันทรวิชัย	กุดไล่จ้อ	986.99
		ขามเฒ่าพัฒนา	9,077.63
		ขามเรียง	12,256.33
		เขวาใหญ่	24,656.93
		คันธารราษฎร์	10,887.65
		โคกพระ	7,763.76
		ท่าขอนยาง	1,256.86
		นาสีนวน	19,947.89
		มะค่า	3,942.30
		ศรีสุข	16,452.18
	แกดำ	แกดำ	180.81
		โนนภิบาล	1,009.69
		มิตรภาพ	8,725.97
		วังแสง	681.38
		หนองกุง	3,887.90
	โกสุมพิสัย	แก้งแก	370.48
		เขวาไร่	2,460.28
		เขื่อน	1,904.79

ที่มาข้อมูล:

- ข้อมูลค่าดัชนีความแตกต่างของความชื้น (NDWI) ช่วง 5 ปี (พ.ศ.2559 - 2563): GISTDA
- Area-Based พื้นที่เสี่ยงภัยแล้ง ปี พ.ศ. 2560: สททช
- พื้นที่เสี่ยงภัยแล้ง ช่วง 10 ปี (พ.ศ. 2550 - 2559): ปภ

พื้นที่เสี่ยงภัยแล้งมาก เดือนพฤษภาคม ในพื้นที่สำนักงานทรัพยากรน้ำภาค 4

จังหวัด	อำเภอ	ตำบล	พื้นที่เสี่ยงน้ำท่วม (ไร่)
		แพง	2,526.55
		โพนงาม	2,566.05
		ยางท่าแจ้ง	6,021.39
		ยางน้อย	786.02
		เลิงใต้	1,698.22
		หนองบอน	619.04
		หนองบัว	1,515.79
		หัวขวาง	1,160.49
		เหล่า	652.56
		แห่ใต้	6,741.12
	ชื่นชม	หนองกุง	598.41
		เหล่าดอกไม้	2,249.60
	เชียงยืน	กู่ทอง	1,767.75
		เชียงยืน	2,328.35
		ดอนเงิน	7,397.98
		นาทอง	725.43
		โพนทอง	5,914.02
		เสือเต่า	1,424.07
		หนองซอน	3,136.48
		เหล่าบัวบาน	3,921.89
	นาเชือก	ปอพาน	37.11
		หนองกุง	8.57
		หนองเม็ก	7.14
		หนองเรือ	1,948.48
	นาดูน	กู่สันตรัตน์	5,202.14
		ดงควน	484.78
		ดงบัง	3,842.19
		ดงยาง	20,788.21
		นาดูน	2,284.62
		พระธาตุ	3,801.11
		หนองคู	3,839.46
		หนองไผ่	11,621.06
		หัวดง	11,863.54
	บรบือ	กำพี้	423.18
		ดอนงัว	3,083.57
		โนนราษี	44.02
		บัวมาศ	3,572.22
		หนองม่วง	1,244.27

ที่มาข้อมูล:

- ข้อมูลค่าดัชนีความแตกต่างของความชื้น (NDWI) ช่วง 5 ปี (พ.ศ.2559 - 2563): GISTDA
- Area-Based พื้นที่เสี่ยงภัยแล้ง ปี พ.ศ. 2560: สททช
- พื้นที่เสี่ยงภัยแล้ง ช่วง 10 ปี (พ.ศ. 2550 - 2559): ปภ

พื้นที่เสี่ยงภัยแล้งมาก เดือนพฤษภาคม ในพื้นที่สำนักงานทรัพยากรน้ำภาค 4

จังหวัด	อำเภอ	ตำบล	พื้นที่เสี่ยงน้ำท่วม (ไร่)
	พยุหะภูมิพิสัย	ก้ามปู	25,931.36
		นาสีนวล	15,865.50
		ปะหลาน	20,677.45
		ภารแอน	14,588.08
		เม็กดำ	15,606.79
		เมืองเตา	43,927.88
		เมืองเสื่อ	9,257.32
		ราษฎร์เจริญ	30,328.99
		ราษฎร์พัฒนา	8,375.32
		ลานสะแก	21,810.14
		เวียงชัย	18,954.39
		เวียงสะอาด	17,886.81
		หนองบัว	1,072.72
		หนองบัวแก้ว	26,928.76
	เมืองมหาสารคาม	แก้ง	1,233.49
		แก้งเลิงจาน	2,128.58
		เขวา	6,755.92
		ท่าตูม	1,310.70
		ท่าสองคอน	1,021.29
		ลาดพัฒนา	4,085.80
		วางน่าง	3,036.13
		หนองปลิง	80.65
		ห้วยแอ่ง	508.83
	ยางสีสุราช	ดงเมือง	7,801.97
		นาภู	16.01
		บ้านกู่	5,154.55
		วางดง	47.71
		สร้างแข่ง	1,975.87
		หนองบัวสันตุ	12,923.07
	วาปีปทุม	ขามป้อม	14,935.28
		แคน	654.32
		โคกสีทองกลาง	5,508.73
		จัวบา	8,731.65
		ดงใหญ่	218.77
		นาข้า	8,413.19
		บ้านหวาย	10,799.20
		ประชาพัฒนา	6,333.74
		โพธิ์ชัย	10,623.04

ที่มาข้อมูล:

- ข้อมูลค่าดัชนีความแตกต่างของความชื้น (NDWI) ช่วง 5 ปี (พ.ศ.2559 - 2563): GISTDA
- Area-Based พื้นที่เสี่ยงภัยแล้ง ปี พ.ศ. 2560: สททช
- พื้นที่เสี่ยงภัยแล้ง ช่วง 10 ปี (พ.ศ. 2550 - 2559): ปภ

พื้นที่เสี่ยงภัยแล้งมาก เดือนพฤษภาคม ในพื้นที่สำนักงานทรัพยากรน้ำภาค 4

จังหวัด	อำเภอ	ตำบล	พื้นที่เสี่ยงน้ำท่วม (ไร่)
		เสือโก้ก	8,565.87
		หนองพุ่ม	13,938.25
		หนองแสง	24,614.16
		หนองแสน	0.00
		หนองไฮ	7,269.00
		หัวเรือ	26,210.95
ร้อยเอ็ด	เกษตรวิสัย	กำแพง	22,520.10
		กู่กาสิงห์	16,943.41
		เกษตรวิสัย	9,420.01
		ดงครึ่งน้อย	33,434.37
		ดงครึ่งใหญ่	26,325.69
		ทุ่งทอง	32,649.07
		น้ำอ้อม	16,236.52
		โนนสว่าง	10,104.50
		บ้านฝาง	1,881.98
		เมืองบัว	27,501.96
		สิงห์โคก	5,767.33
		หนองแวง	15,619.93
		เหล่าหลวง	578.23
	จตุรพักตรพิมาน	โคกลำม	3,187.79
		ดงกลาง	2,555.62
		ดงแดง	1,577.64
		คูน้อย	522.23
		ป่าสังข์	5,499.36
		เมืองหงส์	6,697.62
		ลันฟ้า	609.45
		ศรีโคตร	2,098.68
		หนองฝือ	1,496.76
		หัวช้าง	3,395.89
		อึ่งอึ่ง	2,041.21
	จังหาร	จังหาร	660.13
		ดงสิงห์	188.16
	เชียงขวัญ	บ้านเขื่อง	200.04
		หมู่มั่น	76.79
	ทุ่งเขาหลวง	ทุ่งเขาหลวง	2,947.88
		เทอดไทย	17.46
		บึงงาม	529.49
		มะบ้า	35.93

ที่มาข้อมูล:

- ข้อมูลค่าดัชนีความแตกต่างของความชื้น (NDWI) ช่วง 5 ปี (พ.ศ.2559 - 2563): GISTDA
- Area-Based พื้นที่เสี่ยงภัยแล้ง ปี พ.ศ. 2560: สททช
- พื้นที่เสี่ยงภัยแล้ง ช่วง 10 ปี (พ.ศ. 2550 - 2559): ปภ

พื้นที่เสี่ยงภัยแล้งมาก เดือนพฤษภาคม ในพื้นที่สำนักงานทรัพยากรน้ำภาค 4

จังหวัด	อำเภอ	ตำบล	พื้นที่เสี่ยงน้ำท่วม (ไร่)
		เหล่า	574.93
	ธวัชบุรี	เขวาสง	138.59
		บึงนคร	488.39
		ไพศาล	2,423.07
		มะฮี	402.93
		หนองพอก	468.73
		อู่เม้า	2,389.72
	ปทุมรัตน์	ชีเหล็ก	9,566.89
		ดอกกล้า	1,602.19
		โนนสง่า	160.13
		โนนสวรรค์	6,843.07
		บัวแดง	671.90
		โพนสูง	5,236.33
		สระบัว	6,941.48
		หนองแคน	837.93
	พนมไพร	กุดน้ำใส	73.05
		โคกสว่าง	130.42
		โพธิ์ชัย	0.35
		โพธิ์ใหญ่	37.83
		วาริสวัสดิ์	5,170.64
		สระแก้ว	983.10
		แสนสุข	39.14
		หนองทัพไทย	8,836.20
	โพธิ์ชัย	ขามเปี้ย	109.08
		เชียงใหม่	830.21
		ดอนโอง	276.79
	โพนทราย	ท่าหาดยาว	8,660.07
		โพนทราย	8,471.55
		ยางคำ	2,044.65
		ศรีสว่าง	16,234.21
		สามขา	3,048.73
	โพนทอง	โคกสูง	288.48
		นาอุดม	138.34
		โนนชัยศรี	276.92
		โพธิ์ศรีสว่าง	124.44
		วังสามัคคี	205.90
		สว่าง	763.37
	เมืองร้อยเอ็ด	ปอการ (ปอพาน)	3.90

ที่มาข้อมูล:

- ข้อมูลค่าดัชนีความแตกต่างของความชื้น (NDWI) ช่วง 5 ปี (พ.ศ.2559 - 2563): GISTDA
- Area-Based พื้นที่เสี่ยงภัยแล้ง ปี พ.ศ. 2560: สททช
- พื้นที่เสี่ยงภัยแล้ง ช่วง 10 ปี (พ.ศ. 2550 - 2559): ปภ

พื้นที่เสี่ยงภัยแล้งมาก เดือนพฤษภาคม ในพื้นที่สำนักงานทรัพยากรน้ำภาค 4

จังหวัด	อำเภอ	ตำบล	พื้นที่เสี่ยงน้ำท่วม (ไร่)
	เมืองสรวง	คูเมือง	2,484.23
		หนองฝือ	1,608.31
		หนองหิน	1,507.86
	ศรีสมเด็จ	สวนจิก	138.40
		หนองใหญ่	138.40
	สุวรรณภูมิ	จำปาขัน	2,390.35
		ดอไม้	1,257.09
		ทุ่งกุลา	10,168.07
		ทุ่งศรีเมือง	1,106.47
		ทุ่งหลวง	19,519.68
		นาใหญ่	15,273.87
		บ่อพันขัน	106.79
		สระคู	8,615.77
		หัวช้าง	1,270.87
		หินกอง	29,726.13
	เสลภูมิ	เกาะแก้ว	1,239.89
		ขวาว	138.63
		ท่าม่วง	1,698.27
		นาแซง	1,485.95
		นาเมือง	337.07
		ภูเงิน	277.17
		เมืองไพร	221.41
		วังหลวง	546.29
		ศรีวิสัย	1,211.33
		หนองหลวง	2,450.10
		เหล่าน้อย	171.38
	หนองฮี	ดุกอิ่ง	1,616.04
		เด่นราษฎร์	3,482.24
		สาวแห	138.96
		หนองฮี	8,067.39
	อาจสามารถ	ชีเหล็ก	206.30
		โพนเมือง	486.79
		หนองขาม	1,852.76
		หนองบัว	318.73
		หนองหมื่นถ่าน	315.76
		หนอง	47.55
		โหรา	727.62
		อาจสามารถ	692.17

ที่มาข้อมูล:

- ข้อมูลค่าดัชนีความแตกต่างของความชื้น (NDWI) ช่วง 5 ปี (พ.ศ.2559 - 2563): GISTDA
- Area-Based พื้นที่เสี่ยงภัยแล้ง ปี พ.ศ. 2560: สททช
- พื้นที่เสี่ยงภัยแล้ง ช่วง 10 ปี (พ.ศ. 2550 - 2559): ปภ

พื้นที่เสี่ยงภัยแล้งมาก เดือนพฤษภาคม ในพื้นที่สำนักงานทรัพยากรน้ำภาค 4

จังหวัด	อำเภอ	ตำบล	พื้นที่เสี่ยงน้ำท่วม (ไร่)
รวม			2,404,320.80

ที่มาข้อมูล:

- ข้อมูลค่าดัชนีความแตกต่างของความชื้น (NDWI) ช่วง 5 ปี (พ.ศ.2559 - 2563): GISTDA
- Area-Based พื้นที่เสี่ยงภัยแล้ง ปี พ.ศ. 2560: สทนช
- พื้นที่เสี่ยงภัยแล้ง ช่วง 10 ปี (พ.ศ. 2550 - 2559): ปภ

พื้นที่เสี่ยงภัยแล้งปานกลาง เดือนมิถุนายน ในพื้นที่สำนักงานทรัพยากรน้ำภาค 4

จังหวัด	อำเภอ	ตำบล	พื้นที่เสี่ยงน้ำท่วม (ไร่)		
กาฬสินธุ์	กมลาไสย	กมลาไสย	9,770.29		
		โคกสมบูรณ	16,178.63		
		เจ้าท่า	22,549.63		
		ดงลิง	10,007.33		
		ธัญญา	7,988.63		
		โพนงาม	18,728.13		
		หนองแปน	16.35		
		หลักเมือง	22,514.37		
		ฆ้องชัย	โคกสะอาด	17,835.88	
			ฆ้องชัยพัฒนา	12,669.88	
		เมืองกาฬสินธุ์	โนนศิลาเลิง	โนนศิลาเลิง	4,695.23
				ลำชี	20,338.37
			เหล่ากลาง	เหล่ากลาง	7,793.25
				เชียงเครือ	6,804.39
	ห้วยโพธิ์		ห้วยโพธิ์	7,030.18	
			คลองขาม	11,239.46	
	ยางตลาด		นาดี	20,311.01	
			โนนสูง	14,323.72	
			ยางตลาด	17,697.99	
			หนองตอกแป้น	11,360.66	
		หนองฮีเฒ่า	12,600.00		
		หัวงัว	17,729.75		
		หัวนาคำ	4,179.23		
	ร่องคำ	หัวนาคำ	43,677.27		
		อิติ้อ	22,507.90		
		อุ่มเม่า	3,213.34		
		ร่องคำ	8,163.72		
		สามัคคี	25,315.18		
		เหล่าอ้อย	17,160.87		
	ขอนแก่น	กระนวน	คำเหมือดแก้ว	2,392.92	
			ดุนสาด	4,263.52	
			น้ำอ้อม	2,804.41	
			บ้านฝาง	4,752.69	
หนองกุงใหญ่			6,366.58		
หนองโก			8,616.29		
หนองโน			3,513.57		
ห้วยโจด			9,128.62		
ห้วยยาง			7,853.90		

ที่มาข้อมูล:

- ข้อมูลค่าดัชนีความแตกต่างของความชื้น (NDWI) ช่วง 5 ปี (พ.ศ.2559 - 2563): GISTDA
- Area-Based พื้นที่เสี่ยงภัยแล้ง ปี พ.ศ. 2560: สททช
- พื้นที่เสี่ยงภัยแล้ง ช่วง 10 ปี (พ.ศ. 2550 - 2559): ปภ

พื้นที่เสี่ยงภัยแล้งปานกลาง เดือนมิถุนายน ในพื้นที่สำนักงานทรัพยากรน้ำภาค 4

จังหวัด	อำเภอ	ตำบล	พื้นที่เสี่ยงน้ำท่วม (ไร่)
		หัวนาคำ	11,275.37
	เขาสวนกวาง	เขาสวนกวาง	4,443.44
		คำม่วง	8,995.64
		ดงเมืองแอม	12,020.35
		นาจิว	10,159.66
		โนนสมบูรณ์	19,026.64
	โคกโพธิ์ไชย	ซับสมบูรณ์	234.80
		นาแพง	31,685.28
		บ้านโคก	7,357.25
		โพธิ์ไชย	42,235.09
	ชุมแพ	ชุมแพ	19,168.51
		ไชยสอ	10,358.28
	ชำสูง	ห้วยเตย	5,736.12
	น้ำพอง	ทรายมูล	137.77
		ท่ากระเสริม	137.78
		น้ำพอง	137.66
		บัวเงิน	16,426.23
		บ้านขาม	137.84
		พังทวย	11,243.76
		ม่วงหวาน	13,157.06
		วังชัย	4,986.30
		สะอาด	12,597.35
		หนองกุง	9,634.99
	โนนศิลา	โนนแดง	181.49
		โนนศิลา	3,010.62
		บ้านหัน	9,681.49
		หนองปลาหมอ	1,659.47
	บ้านไผ่	ในเมือง	30.67
		หัวหนอง	13,091.84
	บ้านฝาง	โนนซ้อ	7,664.51
		บ้านฝาง	7,537.76
		บ้านเหล่า	11.68
		ป่ามะนาว	5,143.13
		หนองบัว	7,843.69
	บ้านแฮด	โคกสำราญ	36,110.83
		โนนสมบูรณ์	5,303.72
		บ้านแฮด	5,777.97
	เปือยน้อย	ขามป้อม	8,153.17

ที่มาข้อมูล:

- ข้อมูลค่าดัชนีความแตกต่างของความชื้น (NDWI) ช่วง 5 ปี (พ.ศ.2559 - 2563): GISTDA
- Area-Based พื้นที่เสี่ยงภัยแล้ง ปี พ.ศ. 2560: สททช
- พื้นที่เสี่ยงภัยแล้ง ช่วง 10 ปี (พ.ศ. 2550 - 2559): ปภ

พื้นที่เสี่ยงภัยแล้งปานกลาง เดือนมิถุนายน ในพื้นที่สำนักงานทรัพยากรน้ำภาค 4

จังหวัด	อำเภอ	ตำบล	พื้นที่เสี่ยงน้ำท่วม (ไร่)
		เปือยน้อย	3,437.08
		วังม่วง	7,469.13
		สระแก้ว	2,883.34
	พระยืน	ขามป้อม	1,173.58
		พระยืน	9,163.02
	พล	เก่าจั่ว	7,494.00
		โคกสง่า	12,744.07
		โจดหนองแก	10,607.29
		โนนข่า	11,732.12
		เพ็กใหญ่	12,706.49
		เมืองพล	12,563.64
		ลอมคอม	11,422.18
		โสกกงเดิน	9,090.19
		หนองมะเขือ	10,695.21
		หนองแวงนางเข้า	6,991.02
		หนองแวงโสภพระ	21,278.13
		หัวทุ่ง	6,060.51
	ภูเวียง	กุดขอนแก่น	18,699.95
		ทุ่งชมพู	8,848.96
		นาขุมแสง	28,051.80
		นาหว่า	3,440.88
		บ้านเรือ	4,946.61
		สงเปือย	15,198.31
		หนองกุงเขิน	8,781.59
		หนองกุงธนสาร	51,275.87
		หว่าทอง	137.56
	เมืองขอนแก่น	โคกสี	10,207.86
		ดอนหัน	6,420.36
		แดงใหญ่	1.79
		ท่าพระ	6,491.62
		โนนท่อน	14,878.08
		ในเมือง	24,960.57
		บ้านค้อ	27,250.63
		บ้านทุ่ม	53.04
		บ้านเป็ด	25,939.72
		พระลับ	9,628.60
		เมืองเก่า	20,482.67
		ศิลา	2,526.07

ที่มาข้อมูล:

- ข้อมูลค่าดัชนีความแตกต่างของความชื้น (NDWI) ช่วง 5 ปี (พ.ศ.2559 - 2563): GISTDA
- Area-Based พื้นที่เสี่ยงภัยแล้ง ปี พ.ศ. 2560: สททช
- พื้นที่เสี่ยงภัยแล้ง ช่วง 10 ปี (พ.ศ. 2550 - 2559): ปภ

พื้นที่เสี่ยงภัยแล้งปานกลาง เดือนมิถุนายน ในพื้นที่สำนักงานทรัพยากรน้ำภาค 4

จังหวัด	อำเภอ	ตำบล	พื้นที่เสี่ยงน้ำท่วม (ไร่)
		สาวะถี	14,344.47
		หนองคูม	10,084.20
	แวงน้อย	ทางขวาง	10,989.11
		ท่านางแนว	3,888.60
		ท่าวัด	5,462.84
		ละหานนา	11,677.27
		แวงน้อย	11,749.13
	แวงใหญ่	คอนฉิม	8,773.67
		โนนทอง	7,000.67
		โนนสะอาด	7,039.55
		ใหม่บำเพ็ญ	9,725.07
	สีชมพู	ซำยาง	6,986.64
		ดงลาน	11,799.07
		วังเพิ่ม	9,876.13
		สีชมพู	13,448.30
	หนองเรือ	กุดกว้าง	42,760.07
		โนนทอง	51,461.67
		โนนหัน	26,001.61
		โนนสะอาด	24,048.79
		บ้านกง	4,788.33
	หนองสองห้อง	คึมขาด	10,138.90
		วังหิน	5,721.50
		สำโรง	7,184.48
	อุบลรัตน์	เขื่อนอุบลรัตน์	6,378.30
		บ้านดง	2.56
ชัยภูมิ	เกษตรสมบูรณ์	กุดเลาะ	15,388.01
		บ้านบัว	164.57
		บ้านเป่า	13,143.09
		บ้านยาง	8,299.17
		บ้านหัน	18,183.22
		สระโพนทอง	1,096.39
		หนองโพนงาม	6,901.63
	แก้งคร้อ	หนองสังข์	27,385.32
		หูลุบคา	2,530.00
	คอนสวรรค์	คอนสวรรค์	25,100.62
		โคกมั่งงอย	12.36
		โนนสะอาด	30,409.81
		ยางหวาย	10,912.99

ที่มาข้อมูล:

- ข้อมูลค่าดัชนีความแตกต่างของความชื้น (NDWI) ช่วง 5 ปี (พ.ศ.2559 - 2563): GISTDA
- Area-Based พื้นที่เสี่ยงภัยแล้ง ปี พ.ศ. 2560: สททช
- พื้นที่เสี่ยงภัยแล้ง ช่วง 10 ปี (พ.ศ. 2550 - 2559): ปภ

พื้นที่เสี่ยงภัยแล้งปานกลาง เดือนมิถุนายน ในพื้นที่สำนักงานทรัพยากรน้ำภาค 4

จังหวัด	อำเภอ	ตำบล	พื้นที่เสี่ยงน้ำท่วม (ไร่)
		ศรีสำราญ	10,049.27
		หนองขาม	10,278.28
	คอนสาร	โนนคูณ	26,498.17
	จัตุรัส	กุดน้ำใส	35,571.45
		บ้านกอก	45,430.32
		บ้านขาม	25,282.04
		ละหาน	19,251.37
		ส้มป่อย	41,011.01
		หนองโดน	36,008.99
		หนองบัวโคก	28,196.21
		หนองบัวบาน	45,724.51
		หนองบัวใหญ่	35,041.96
	ซับใหญ่	ตะโกทอง	16,727.33
		ท่ากูป	2,606.42
	เทพสถิต	ห้วยยายจิว	16,900.98
	เนินสง่า	กะฮาด	17,173.42
		ตาเนิน	1,276.75
		รังงาม	252.76
		หนองฉิม	116.46
	บ้านเขว้า	ชีบน	0.16
		ตลาดแร่	41,875.05
		โนนแดง	8,354.52
		บ้านเขว้า	33,994.41
		ลุ่มลำชี	31,991.57
	บ้านแท่น	บ้านเต่า	32,667.34
		บ้านแท่น	41,275.07
		สระพัง	12,862.88
		สามสวน	58,908.67
		หนองคู	27,210.76
	บำเหน็จณรงค์	เกาะมะนาว	23,049.67
		โคกเพชรพัฒนา	32,982.18
		โคกเริงรัมย์	13,768.39
		บ้านขวน	42,058.09
		บ้านตาล	21,209.13
		บ้านเพชร	26,814.81
		หัวทะเล	26,184.47
	ภักดีชุมพล	วังทอง	273.17
		แหลมทอง	3.86

ที่มาข้อมูล:

- ข้อมูลค่าดัชนีความแตกต่างของความชื้น (NDWI) ช่วง 5 ปี (พ.ศ.2559 - 2563): GISTDA
- Area-Based พื้นที่เสี่ยงภัยแล้ง ปี พ.ศ. 2560: สททช
- พื้นที่เสี่ยงภัยแล้ง ช่วง 10 ปี (พ.ศ. 2550 - 2559): ปภ

พื้นที่เสี่ยงภัยแล้งปานกลาง เดือนมิถุนายน ในพื้นที่สำนักงานทรัพยากรน้ำภาค 4

จังหวัด	อำเภอ	ตำบล	พื้นที่เสี่ยงน้ำท่วม (ไร่)
	ภูเขียว	กวางโจน	47,925.68
		กุดยม	31,268.15
		โคกสะอาด	42,013.08
		ธาตุทอง	24,853.34
		บ้านแก้ง	76,553.15
		บ้านดอน	28,227.15
		บ้านเพชร	32,959.48
		ผักปัง	11,792.30
		หนองคอนไทย	29,435.10
		หนองตุม	8,454.67
		โอล์	31,918.42
	เมืองชัยภูมิ	กุดตุ้ม	40,385.80
		โคกสูง	11,672.25
		ซีลอง	29,022.39
		โนนสำราญ	22,476.79
		ในเมือง	19,784.55
		บ้านค่าย	17,935.95
		บุงคล้า	33,241.71
		โพนทอง	7,178.64
		รอบเมือง	9,858.81
		ลาดใหญ่	19,951.50
		หนองนาแซง	16,485.82
		หนองไผ่	47,221.41
	หนองบัวระเหว	โสภโปลาตุก	35.93
		หนองบัวระเหว	18,399.82
มหาสารคาม	กันทรวิชัย	กุดไล่จ้อ	11,647.00
		ขามเฒ่าพัฒนา	19,469.71
		ขามเรียง	33,253.46
		เขวาใหญ่	29,123.89
		คันธารราษฎร์	15,384.01
		โคกพระ	21,721.02
		ท่าขอนยาง	18,067.67
		นาสีนวน	40,886.64
		มะค่า	26,194.96
		ศรีสุข	33,823.59
	แกดำ	แกดำ	353.39
		โนนภิบาล	4,083.10
		มิตรภาพ	26,095.96

ที่มาข้อมูล:

- ข้อมูลค่าดัชนีความแตกต่างของความชื้น (NDWI) ช่วง 5 ปี (พ.ศ.2559 - 2563): GISTDA
- Area-Based พื้นที่เสี่ยงภัยแล้ง ปี พ.ศ. 2560: สททช
- พื้นที่เสี่ยงภัยแล้ง ช่วง 10 ปี (พ.ศ. 2550 - 2559): ปภ

พื้นที่เสี่ยงภัยแล้งปานกลาง เดือนมิถุนายน ในพื้นที่สำนักงานทรัพยากรน้ำภาค 4

จังหวัด	อำเภอ	ตำบล	พื้นที่เสี่ยงน้ำท่วม (ไร่)
		วังแสง	2,456.59
		หนองกุ้ง	19,591.64
	โกสุมพิสัย	แก้งแก	12,719.74
		เขวาไร่	10,090.39
		เขื่อน	17,419.69
		แพง	16,351.52
		โพนงาม	24,514.23
		ยางท่าแจ้ง	21,993.09
		ยางน้อย	19,664.94
		เลิงใต้	12,328.17
		หนองกุงสวรรค์	4.71
		หนองบอน	17,752.47
		หนองบัว	22,170.54
		หนองเหล็ก	30.83
		หัวขวาง	33,490.35
		เหล่า	14,030.36
		แหใต้	26,437.39
	ชื่นชม	หนองกุ้ง	9,905.33
		เหล่าดอกไม้	15,032.33
	เขียงยืน	กู่ทอง	32,166.34
		เขียงยืน	34,538.75
		ดอนเงิน	25,336.23
		นาทอง	12,344.03
		โพนทอง	16,118.64
		เสือเต่า	34,495.17
		หนองซอน	25,023.41
		เหล่าบัวบาน	17,534.93
	นาเชือก	ป่อพาน	66.30
		หนองกุ้ง	21.38
		หนองเม็ก	44.40
		หนองเรือ	6,783.97
	นาดูน	กุสันทรินทร์	17,021.23
		ดงดวน	967.48
		ดงบัง	9,572.44
		ดงยาง	25,411.06
		นาดูน	6,317.61
		พระธาตุ	8,335.64
		หนองคู	6,481.58

ที่มาข้อมูล:

- ข้อมูลค่าดัชนีความแตกต่างของความชื้น (NDWI) ช่วง 5 ปี (พ.ศ.2559 - 2563): GISTDA
- Area-Based พื้นที่เสี่ยงภัยแล้ง ปี พ.ศ. 2560: สททช
- พื้นที่เสี่ยงภัยแล้ง ช่วง 10 ปี (พ.ศ. 2550 - 2559): ปภ

พื้นที่เสี่ยงภัยแล้งปานกลาง เดือนมิถุนายน ในพื้นที่สำนักงานทรัพยากรน้ำภาค 4

จังหวัด	อำเภอ	ตำบล	พื้นที่เสี่ยงน้ำท่วม (ไร่)
		หนองไผ่	14,173.59
		หัวดง	19,862.73
	บริบูรณ์	กำแพง	672.29
		ดอนจัว	11,643.49
		โนนแดง	26.65
		โนนราษี	589.57
		บัวมาศ	10,638.91
		หนองม่วง	2,313.31
	พยัคฆภูมิพิสัย	ก้ามปู	29,958.58
		นาสีนวล	21,401.31
		ปะหลาน	28,993.15
		ภารแอน	16,347.18
		เม็กดำ	17,061.82
		เมืองเตา	42,704.09
		เมืองเสือ	13,670.29
		ราษฎร์เจริญ	30,496.80
		ราษฎร์พัฒนา	9,287.77
		ลานสะแก	26,875.38
		เวียงชัย	16,714.41
		เวียงสะอาด	21,777.37
		หนองบัว	1,574.98
		หนองบัวแก้ว	28,909.39
	เมืองมหาสารคาม	แก้ง	17,044.58
		แก้งเลิงจาน	14,817.89
		เขวา	40,764.82
		ตลาด	15,013.98
		ท่าตูม	16,162.22
		ท่าสองคอน	21,584.93
		ลาดพัฒนา	34,484.02
		แวงน่าง	29,550.45
		หนองโน	47.04
		หนองปลิง	257.75
		ห้วยแอ่ง	12,548.33
	ยางสีสุราช	ดงเมือง	11,019.39
		นาภู	31.98
		บ้านภู	6,861.10
		แวงดง	89.78
		สร้างแข่ง	1,976.25

ที่มาข้อมูล:

- ข้อมูลค่าดัชนีความแตกต่างของความชื้น (NDWI) ช่วง 5 ปี (พ.ศ.2559 - 2563): GISTDA
- Area-Based พื้นที่เสี่ยงภัยแล้ง ปี พ.ศ. 2560: สททช
- พื้นที่เสี่ยงภัยแล้ง ช่วง 10 ปี (พ.ศ. 2550 - 2559): ปภ

พื้นที่เสี่ยงภัยแล้งปานกลาง เดือนมิถุนายน ในพื้นที่สำนักงานทรัพยากรน้ำภาค 4

จังหวัด	อำเภอ	ตำบล	พื้นที่เสี่ยงน้ำท่วม (ไร่)
		หนองบัวสันตุ	20,003.78
	วาปีปทุม	ขามป้อม	22,643.51
		แคน	1,175.94
		โคกสีทองกลาง	8,146.92
		จัวบา	12,249.42
		ดงใหญ่	309.07
		นาข่า	25,729.42
		บ้านหวาย	21,959.61
		ประชาพัฒนา	15,694.90
		โพธิ์ชัย	19,703.91
		เสือโก้ก	17,721.32
		หนองพุ่ม	17,957.06
		หนองแสง	40,858.76
		หนองแสน	0.00
		หนองไฮ	16,297.36
		หัวเรือ	34,522.02
ร้อยเอ็ด	เกษตรวิสัย	กำแพง	43,200.52
		กู่กาสิงห์	39,995.20
		เกษตรวิสัย	56,084.97
		ดงครั่งน้อย	66,435.29
		ดงครั่งใหญ่	45,628.70
		ทุ่งทอง	57,934.51
		น้ำอ้อม	28,823.65
		โนนสว่าง	27,175.69
		บ้านฝาง	24,713.62
		เมืองบัว	45,490.96
		สิงห์โคก	24,169.15
		หนองแวง	50,409.09
		เหล่าหลวง	21,575.27
	จตุรพักตรพิมาน	โคกล่าม	12,109.39
		ดงกลาง	23,373.73
		ดงแดง	10,797.67
		ดูน้อย	28,678.77
		น้ำใส	0.00
		ป่าสังข์	26,108.49
		เมืองหงส์	35,496.22
		ลิ้นฟ้า	17,826.89
		ศรีโคตร	16,951.46

ที่มาข้อมูล:

- ข้อมูลค่าดัชนีความแตกต่างของความชื้น (NDWI) ช่วง 5 ปี (พ.ศ.2559 - 2563): GISTDA
- Area-Based พื้นที่เสี่ยงภัยแล้ง ปี พ.ศ. 2560: สททช
- พื้นที่เสี่ยงภัยแล้ง ช่วง 10 ปี (พ.ศ. 2550 - 2559): ปภ

พื้นที่เสี่ยงภัยแล้งปานกลาง เดือนมิถุนายน ในพื้นที่สำนักงานทรัพยากรน้ำภาค 4

จังหวัด	อำเภอ	ตำบล	พื้นที่เสี่ยงน้ำท่วม (ไร่)
		หนองผือ	26,230.25
		หัวช้าง	28,724.85
		อีง่อง	25,746.54
	จังหาร	จังหาร	8,728.25
		ดงสิงห์	20,144.08
		ดินดำ	20,990.77
		ป่าฝา	6,550.61
		ผักแว่น	15,483.74
		ม่วงลาด	8,064.30
		ยางใหญ่	7,447.89
		แสนชาติ	11,934.82
	เชียงขวัญ	เชียงขวัญ	12,969.57
		บ้านเขือง	15,422.92
		พระเจ้า	10,268.56
		พระธาตุ	16,089.29
		พลับพลา	15,731.68
		หมู่มั่น	7,359.33
	ทุ่งเขาหลวง	ทุ่งเขาหลวง	16,659.97
		เทอดไทย	8,654.65
		บึงงาม	26,497.13
		มะบ้า	10,931.58
		เหล่า	4,044.19
	ธวัชบุรี	เขวาทุ่ง	1,471.65
		ธงธานี	12,407.55
		ธวัชบุรี	15,441.17
		นิเวศน์	5,953.91
		บึงนคร	17,276.26
		ไพศาล	11,611.06
		มะฮี	9,983.07
		เมืองน้อย	1,812.47
		หนองพอก	10,327.67
		อุมเม้า	16,949.31
	ปทุมรัตต์	ชีเหล็ก	24,320.85
		ดอกกล้า	39,344.09
		โนนสง่า	20,648.70
		โนนสวรรค์	33,504.09
		บัวแดง	19,572.28
		โพนสูง	21,738.42

ที่มาข้อมูล:

- ข้อมูลค่าดัชนีความแตกต่างของความชื้น (NDWI) ช่วง 5 ปี (พ.ศ.2559 - 2563): GISTDA
- Area-Based พื้นที่เสี่ยงภัยแล้ง ปี พ.ศ. 2560: สททช
- พื้นที่เสี่ยงภัยแล้ง ช่วง 10 ปี (พ.ศ. 2550 - 2559): ปภ

พื้นที่เสี่ยงภัยแล้งปานกลาง เดือนมิถุนายน ในพื้นที่สำนักงานทรัพยากรน้ำภาค 4

จังหวัด	อำเภอ	ตำบล	พื้นที่เสี่ยงน้ำท่วม (ไร่)
		สระบัว	31,969.09
		หนองแคน	28,700.66
	พนมไพร	กุดน้ำใส	17,608.59
		ค้อใหญ่	1,427.45
		คำไฮ	19,474.94
		โคกสว่าง	223.02
		ขามสุวรรณ	18,249.23
		น่านวล	5,729.07
		พนมไพร	14,962.17
		โพธิ์ชัย	2.45
		โพธิ์ใหญ่	14,684.69
		วาริสวัสดิ์	6,303.93
		สระแก้ว	7,125.02
		แสนสุข	27,187.71
		หนองทัพไทย	17,227.39
	โพธิ์ชัย	ขามเปี้ย	13,256.39
		เซียงใหม่	15,478.46
		ดอนโอง	19,182.24
		บัวคำ	12,906.96
		โพธิ์ศรี	9,368.45
		สะอาด	19,821.73
		หนองตาไก้	13,740.27
	โพนทราย	ท่าหาดยาว	28,663.71
		โพนทราย	30,357.62
		ยางคำ	19,903.73
		ศรีสว่าง	45,053.80
		สามขา	21,298.84
	โพนทอง	ค่านาดี	1,956.39
		โคกกกม่วง	22,116.04
		โคกสูง	13,998.32
		นาอุดม	19,853.42
		โนนชัยศรี	28,325.69
		พรมสวรรค์	34,545.82
		โพธิ์ทอง	25,611.86
		โพธิ์ศรีสว่าง	33,310.53
		วังสามัคคี	18,251.89
		แวง	5,213.56
		สระนกแก้ว	22,687.48

ที่มาข้อมูล:

- ข้อมูลค่าดัชนีความแตกต่างของความชื้น (NDWI) ช่วง 5 ปี (พ.ศ.2559 - 2563): GISTDA
- Area-Based พื้นที่เสี่ยงภัยแล้ง ปี พ.ศ. 2560: สททช
- พื้นที่เสี่ยงภัยแล้ง ช่วง 10 ปี (พ.ศ. 2550 - 2559): ปภ

พื้นที่เสี่ยงภัยแล้งปานกลาง เดือนมิถุนายน ในพื้นที่สำนักงานทรัพยากรน้ำภาค 4

จังหวัด	อำเภอ	ตำบล	พื้นที่เสี่ยงน้ำท่วม (ไร่)
		สว่าง	27,250.88
		อู่เม่า	18,466.04
	เมืองร้อยเอ็ด	ปอการ (ปอพาน)	17,018.76
		สีแก้ว	31,540.77
		หนองวาง	202.93
		เหนือเมือง	437.25
	เมืองสรวง	คูเมือง	9,830.57
		หนองผือ	2,757.57
		หนองหิน	3,517.52
	ศรีสมเด็จ	โพธิ์สัย	16,832.57
		สวนจิก	14,177.04
		หนองใหญ่	3,237.64
	สุวรรณภูมิ	จำปาขัน	16,680.13
		ช้างเผือก	4.43
		ดอกไม้	4,817.17
		ทุ่งกุลา	36,775.28
		ทุ่งศรีเมือง	13,156.31
		ทุ่งหลวง	65,857.72
		นาใหญ่	18,201.22
		บ่อพันขัน	2,484.24
		สระคู	59,694.12
		หัวช้าง	5,194.61
		หินกอง	79,993.69
	เสลภูมิ	กลาง	8,550.88
		เกาะแก้ว	29,393.93
		ขวัญเมือง	9,847.49
		ขวาว	34,222.51
		ท่าม่วง	21,772.95
		นางาม	61,922.73
		นาแซง	19,358.09
		นาเมือง	34,623.85
		นาเลิง	19,749.15
		บึงเกลือ	22,564.68
		พรสวรรค์	17,622.06
		โพธิ์ทอง	24,367.10
		ภูเงิน	48,899.76
		เมืองไพร	17,323.56
		วังหลวง	28,041.21

ที่มาข้อมูล:

- ข้อมูลค่าดัชนีความแตกต่างของความชื้น (NDWI) ช่วง 5 ปี (พ.ศ.2559 - 2563): GISTDA
- Area-Based พื้นที่เสี่ยงภัยแล้ง ปี พ.ศ. 2560: สททช
- พื้นที่เสี่ยงภัยแล้ง ช่วง 10 ปี (พ.ศ. 2550 - 2559): ปภ

พื้นที่เสี่ยงภัยแล้งปานกลาง เดือนมิถุนายน ในพื้นที่สำนักงานทรัพยากรน้ำภาค 4

จังหวัด	อำเภอ	ตำบล	พื้นที่เสี่ยงน้ำท่วม (ไร่)
		ศรีวิสัย	25,167.55
		หนองหลวง	17,448.55
		เหล่าน้อย	23,718.29
	หนองพอก	ท่าสิดา	10,817.52
		หนองขุนใหญ่	3,719.51
	หนองฮี	ดุกอิ่ง	10,383.12
		เด่นราษฎร์	12,051.23
		สาวแห	1,670.89
		หนองฮี	14,432.02
	อาจสามารถ	ชีเหล็ก	11,098.86
		บ้านแจ้ง	11,715.68
		โพนเมือง	37,966.63
		หนองขาม	26,768.35
		หนองบัว	9,914.57
		หนองหมื่นถ่าน	5,799.65
		หนองม	16,640.55
		โหรา	26,461.30
		อาจสามารถ	41,343.82
รวม			8,148,005.58

ที่มาข้อมูล:

- ข้อมูลค่าดัชนีความแตกต่างของความชื้น (NDWI) ช่วง 5 ปี (พ.ศ.2559 - 2563): GISTDA
- Area-Based พื้นที่เสี่ยงภัยแล้ง ปี พ.ศ. 2560: สททช
- พื้นที่เสี่ยงภัยแล้ง ช่วง 10 ปี (พ.ศ. 2550 - 2559): ปภ

พื้นที่เสี่ยงภัยแล้งมาก เดือนมิถุนายน ในพื้นที่สำนักงานทรัพยากรน้ำภาค 4

จังหวัด	อำเภอ	ตำบล	พื้นที่เสี่ยงน้ำท่วม (ไร่)
กาฬสินธุ์	กมลาไสย	โคกสมบурณ์	687.18
	ฆ้องชัย	โคกสะอาด	1,331.30
		ฆ้องชัยพัฒนา	37.54
		ลำชี	238.97
	เมืองกาฬสินธุ์	เซียงเครือ	493.58
		ห้วยโพธิ์	1.40
	ยางตลาด	คลองขาม	593.77
		ยางตลาด	1.58
		หนองตอกแป้น	591.08
		หนองอีแต๋มา	278.68
		ห้วยจั่ว	4.56
		ห้วยน้ำคำ	1,274.86
		อีต้อม	276.10
	ร่องคำ	สามัคคี	271.94
		เหล่าอ้อย	138.31
ขอนแก่น	โคกโพธิ์ไชย	นาแพง	138.00
		โพธิ์ไชย	138.07
	ชนบท	กุดเพียงหอม	3,513.51
		ชนบท	8,764.22
		โนนพะยอม	12,215.93
		วังแสง	10,322.73
		ศรีบุญเรือง	12,058.82
	ชุมแพ	ข้าวเรียง	11,837.85
		ไชยสอ	124.58
		นาเพียง	22,734.70
		โนนอุดม	15,214.22
		หนองไผ่	894.77
		หนองเสาเล้า	22,318.83
	ชำสูง	กระนวน	1.28
		คูคำ	113.96
	โนนศิลา	โนนแดง	12,585.39
		โนนศิลา	203.21
		บ้านหัน	160.50
		เปือยใหญ่	13,964.38
		หนองปลาหมอ	11,324.77
	บ้านไผ่	บ้านไผ่	15,714.14
		เมืองเพี้ย	34,025.18
		หนองน้ำใส	150.71

ที่มาข้อมูล:

- ข้อมูลค่าดัชนีความแตกต่างของความชื้น (NDWI) ช่วง 5 ปี (พ.ศ.2559 - 2563): GISTDA
- Area-Based พื้นที่เสี่ยงภัยแล้ง ปี พ.ศ. 2560: สททช
- พื้นที่เสี่ยงภัยแล้ง ช่วง 10 ปี (พ.ศ. 2550 - 2559): ปภ

พื้นที่เสี่ยงภัยแล้งมาก เดือนมิถุนายน ในพื้นที่สำนักงานทรัพยากรน้ำภาค 4

จังหวัด	อำเภอ	ตำบล	พื้นที่เสี่ยงน้ำท่วม (ไร่)
		หัวหนอง	548.66
	บ้านฝาง	โนนส้อง	1,606.47
		บ้านฝาง	9,828.61
		บ้านเหล่า	23,243.22
		ป่ามะนาว	2,589.18
	บ้านแอด	โคกสำราญ	1,653.26
		โนนสมบูรณ์	128.42
		บ้านแอด	394.57
	พระยืน	ขามป้อม	20,302.51
		บ้านไต้	16,852.63
		พระบุ	15,459.27
		พระยืน	29,798.40
		หนองแวง	29,111.51
	ภูเวียง	กุดขอนแก่น	137.69
		ดินด้า	10,737.84
		ทุ่งชมพู	24.19
		นาหว้า	13,328.97
		ภูเวียง	1.68
		หนองกงเขิน	404.18
		หนองกงธนสาร	146.50
		ห้วยทอง	9,904.76
	มัญจาคีรี	กุดเค้า	37,579.72
		ท่าศาลา	10,118.82
		นาข่า	4,396.06
		นางาม	603.03
		สวนหม่อน	12,733.35
		หนองแปน	21,738.76
	เมืองขอนแก่น	โคกสี	275.11
		ดอนช้าง	22,227.72
		ดอนหัน	14,913.73
		แดงใหญ่	24,246.84
		ท่าพระ	11,266.00
		บ้านค้อ	58.28
		บ้านทุ่ม	38,623.33
		บ้านเป็ด	555.83
		บ้านหว้า	31,303.48
		บึงเนียม	12,105.91
		เมืองเก่า	153.95

ที่มาข้อมูล:

- ข้อมูลค่าดัชนีความแตกต่างของความชื้น (NDWI) ช่วง 5 ปี (พ.ศ.2559 - 2563): GISTDA
- Area-Based พื้นที่เสี่ยงภัยแล้ง ปี พ.ศ. 2560: สททช
- พื้นที่เสี่ยงภัยแล้ง ช่วง 10 ปี (พ.ศ. 2550 - 2559): ปภ

พื้นที่เสี่ยงภัยแล้งมาก เดือนมิถุนายน ในพื้นที่สำนักงานทรัพยากรน้ำภาค 4

จังหวัด	อำเภอ	ตำบล	พื้นที่เสี่ยงน้ำท่วม (ไร่)
		สาวะถี	16,232.30
	วางน้อย	ท่านางแนว	4,978.32
		ท่าวัด	6,851.23
		ละหานนา	6,734.44
	วางใหญ่	โนนทอง	6,546.09
		โนนสะอาด	12,417.79
	หนองนาคำ	ขนวน	14,754.89
		บ้านโคก	6,180.23
	หนองเรือ	กุดกว้าง	221.73
		โนนหัน	275.48
		บ้านกง	275.50
		บ้านเม็ง	7,127.02
		หนองเรือ	15,145.04
	หนองสองห้อง	ดงเค็ง	60.88
		ดอนตู	9.68
		ตะกั่วป่า	1,755.37
		โนนธาตุ	113.64
		หนองไผ่ล้อม	0.13
		หนองสองห้อง	46.06
ชัยภูมิ	เกษตรสมบูรณ์	บ้านหัน	53.27
	คอนสวรรค์	ศรีสำราญ	552.39
	คอนสาร	โนนคูณ	73.09
	จัตุรัส	กุดน้ำใส	958.83
		บ้านกอก	1,958.02
		บ้านขาม	3,589.67
		ละหาน	3,440.30
		สัมป่อย	276.26
		หนองโคน	2,211.74
		หนองบัวโคก	4,173.11
		หนองบัวบาน	882.05
		หนองบัวใหญ่	910.76
	บ้านเขว้า	ตลาดแร่	138.09
		บ้านเขว้า	276.29
		ลุ่มลำชี	276.38
	บำเหน็จณรงค์	เกาะมะนาว	2,008.20
		โคกเพชรพัฒนา	278.96
		โคกเจริญรัมย์	479.62
		บ้านขวน	2,491.59

ที่มาข้อมูล:

- ข้อมูลค่าดัชนีความแตกต่างของความชื้น (NDWI) ช่วง 5 ปี (พ.ศ.2559 - 2563): GISTDA
- Area-Based พื้นที่เสี่ยงภัยแล้ง ปี พ.ศ. 2560: สททช
- พื้นที่เสี่ยงภัยแล้ง ช่วง 10 ปี (พ.ศ. 2550 - 2559): ปภ

พื้นที่เสี่ยงภัยแล้งมาก เดือนมิถุนายน ในพื้นที่สำนักงานทรัพยากรน้ำภาค 4

จังหวัด	อำเภอ	ตำบล	พื้นที่เสี่ยงน้ำท่วม (ไร่)
		บ้านตาล	1,269.75
		บ้านเพชร	4,273.43
		หัวทะเล	6,241.50
	ภูเขียว	กวางโจน	225.86
		กุดยม	129.31
		โคกสะอาด	137.69
		บ้านแก้ง	619.36
		บ้านดอน	924.26
		บ้านเพชร	365.98
		หนองคอนไทย	275.45
		หนองตุม	38.28
		โอโธ	284.06
	เมืองชัยภูมิ	กุดตุ้ม	276.36
		ซีล่อง	276.33
		โนนสำราญ	3.89
		ในเมือง	112.21
		บ้านค่าย	134.35
		รอบเมือง	25.89
		หนองนาแซง	276.34
		หนองไผ่	138.22
	หนองบัวระเหว	หนองบัวระเหว	552.41
มหาสารคาม	กันทรวิชัย	กุดไล่จ้อ	138.19
		ขามเฒ่าพัฒนา	135.81
		ขามเรียง	524.46
		เขวาใหญ่	3,149.42
		คันธารราษฎร์	28.20
		โคกพระ	552.58
		ท่าขอนยาง	150.05
		นาสีนวน	286.27
		มะค่า	138.22
		ศรีสุข	308.35
	แกดำ	มิตรภาพ	354.21
		หนองกุง	600.17
	โกสุมพิสัย	แก้งแก	66.53
		เขวาไร่	262.93
		เขื่อน	138.03
		แพง	421.54
		โพนงาม	14.89

ที่มาข้อมูล:

- ข้อมูลค่าดัชนีความแตกต่างของความชื้น (NDWI) ช่วง 5 ปี (พ.ศ.2559 - 2563): GISTDA
- Area-Based พื้นที่เสี่ยงภัยแล้ง ปี พ.ศ. 2560: สททช
- พื้นที่เสี่ยงภัยแล้ง ช่วง 10 ปี (พ.ศ. 2550 - 2559): ปภ

พื้นที่เสี่ยงภัยแล้งมาก เดือนมิถุนายน ในพื้นที่สำนักงานทรัพยากรน้ำภาค 4

จังหวัด	อำเภอ	ตำบล	พื้นที่เสี่ยงน้ำท่วม (ไร่)
		ยางท่าแจ้ง	665.79
		ยางน้อย	576.52
		เลิงใต้	161.02
		หนองบอน	66.37
		หนองบัว	143.46
		หัวขวาง	303.62
		เหล่า	44.57
		แหใต้	805.62
	ชื่นชม	หนองกุง	262.93
	เชียงยืน	คูทอง	137.99
		เชียงยืน	15.96
		นาทอง	273.10
		เสือเต่า	137.95
		หนองซอน	138.02
		เหล่าบัวบาน	1,098.58
	นาเชือก	หนองเรือ	246.58
	นาคูน	กุสันทรรัตน์	138.55
		ดงยาง	606.70
		พระธาตุ	138.54
		หนองคู	138.49
		หนองไผ่	138.57
		หัวดง	563.07
	บรบือ	คำพิ	93.50
		ดอนงัว	447.18
		บัวมาศ	219.15
		หนองม่วง	76.01
	พยัคฆภูมิพิสัย	ก้ามปู	1,709.00
		นาสีนวล	280.59
		ปะหลาน	184.04
		ภารแอน	836.37
		เม็กดำ	63.85
		เมืองเตา	4,738.36
		เมืองเสือ	509.31
		ราษฎร์เจริญ	3,038.81
		ราษฎร์พัฒนา	1,351.16
		ลานสะแก	707.83
		เวียงชัย	3,950.44
		เวียงสะอาด	281.34

ที่มาข้อมูล:

- ข้อมูลค่าดัชนีความแตกต่างของความชื้น (NDWI) ช่วง 5 ปี (พ.ศ.2559 - 2563): GISTDA
- Area-Based พื้นที่เสี่ยงภัยแล้ง ปี พ.ศ. 2560: สททช
- พื้นที่เสี่ยงภัยแล้ง ช่วง 10 ปี (พ.ศ. 2550 - 2559): ปภ

พื้นที่เสี่ยงภัยแล้งมาก เดือนมิถุนายน ในพื้นที่สำนักงานทรัพยากรน้ำภาค 4

จังหวัด	อำเภอ	ตำบล	พื้นที่เสี่ยงน้ำท่วม (ไร่)
		หนองบัว	131.18
		หนองบัวแก้ว	2,006.79
	เมืองมหาสารคาม	แก้ง	310.67
		แก้งเลิงจาน	501.20
		เขวา	276.58
		ท่าตูม	553.18
		ท่าสองคอน	138.19
		ลาดพัฒนา	463.08
		แวงนาง	146.04
		ห้วยแอ่ง	0.20
	ยางสีสุราช	ดงเมือง	277.13
		บ้านกู่	485.80
		แวงคง	3.13
		สร้างแข่ง	130.50
		หนองบัวสันต	267.44
	วาปีปทุม	ขามป้อม	1,408.12
		โคกสีทองกลาง	596.23
		จัวบา	806.26
		นาข่า	999.22
		บ้านหวาย	375.07
		ประชาพัฒนา	329.90
		โพธิ์ชัย	335.86
		เสือโก้ก	746.23
		หนองพุ่ม	1,614.82
		หนองแสง	1,117.86
		หนองไฮ	1,229.92
		หัวเรือ	277.12
ร้อยเอ็ด	เกษตรวิสัย	กำแพง	189.03
		กู่กาสิงห์	138.76
		ดงครั่งน้อย	1.04
		ดงครั่งใหญ่	277.60
		ทุ่งทอง	88.45
		เมืองบัว	138.75
	จตุรพักตรพิมาน	หนองผือ	138.53
	ปทุมรัตต์	บัวแดง	138.62
	พนมไพร	วาริสวัสดิ์	138.85
รวม			834,514.57

ที่มาข้อมูล:

- ข้อมูลค่าดัชนีความแตกต่างของความชื้น (NDWI) ช่วง 5 ปี (พ.ศ.2559 - 2563): GISTDA
- Area-Based พื้นที่เสี่ยงภัยแล้ง ปี พ.ศ. 2560: สททช
- พื้นที่เสี่ยงภัยแล้ง ช่วง 10 ปี (พ.ศ. 2550 - 2559): ปภ

พื้นที่เสี่ยงภัยแล้งปานกลาง เดือนกรกฎาคม ในพื้นที่สำนักงานทรัพยากรน้ำภาค 4

จังหวัด	อำเภอ	ตำบล	พื้นที่เสี่ยงน้ำท่วม (ไร่)			
กาฬสินธุ์	กมลาไสย	กมลาไสย	9,770.29			
		โคกสมบูรณ	16,865.81			
		เจ้าท่า	22,549.63			
		ดงลิง	10,007.33			
		ธัญญา	7,988.63			
		โพนงาม	18,728.13			
		หนองแปน	16.35			
		หลักเมือง	22,514.37			
		ฆ้องชัย	โคกสะอาด	19,167.18		
			ฆ้องชัยพัฒนา	12,707.42		
		เมืองกาฬสินธุ์		โนนศิลาเลิง	4,695.23	
				ลำชี	20,577.34	
				เหล่ากลาง	7,793.25	
				เชียงเครือ	7,297.97	
	หูลุบ			7,030.18		
	ห้วยโพธิ์			11,240.86		
	ยางตลาด			คลองขาม	20,784.80	
				นาดี	14,323.72	
					โนนสูง	17,697.99
					ยางตลาด	11,362.24
		หนองตอกแป้น	13,191.09			
		หนองฮีเฒ่า	18,008.44			
		หัวงัว	4,183.79			
		หัวนาคำ	44,814.08			
		อิติ้อ	22,784.00			
	ร่องคำ		อุ่มเม่า	3,213.34		
			ร่องคำ	8,163.72		
สามัคคี			25,587.11			
เหล่าอ้อย			17,299.18			
คำเหมือดแก้ว			2,392.92			
ขอนแก่น	กระนวน	ดูนสาด	5,541.84			
		น้ำอ้อม	1,332.15			
		บ้านฝาง	3,327.45			
		หนองกุงใหญ่	4,977.49			
		หนองโก	7,705.58			
		หนองโน	2,129.21			
		ห้วยโจด	4,876.64			
	ห้วยยาง	3,577.35				

ที่มาข้อมูล:

- ข้อมูลค่าดัชนีความแตกต่างของความชื้น (NDWI) ช่วง 5 ปี (พ.ศ.2559 - 2563): GISTDA
- Area-Based พื้นที่เสี่ยงภัยแล้ง ปี พ.ศ. 2560: สททช
- พื้นที่เสี่ยงภัยแล้ง ช่วง 10 ปี (พ.ศ. 2550 - 2559): ปก

พื้นที่เสี่ยงภัยแล้งปานกลาง เดือนกรกฎาคม ในพื้นที่สำนักงานทรัพยากรน้ำภาค 4

จังหวัด	อำเภอ	ตำบล	พื้นที่เสี่ยงน้ำท่วม (ไร่)
		หัวนาคำ	3,661.72
	เขาสวนกวาง	เขาสวนกวาง	1,129.13
		คำม่วง	1,528.71
		ดงเมืองแอม	3,490.50
		นาจิว	1,969.39
		โนนสมบูรณ์	7,892.72
	โคกโพธิ์ไชย	ซับสมบูรณ์	234.80
		นาแพง	31,823.28
		บ้านโคก	7,357.25
		โพธิ์ไชย	42,373.16
	ชุมแพ	ชุมแพ	19,168.51
		ไชยสอ	10,481.38
	ข้าสูง	ห้วยเตย	2,519.00
	น้ำพอง	บัวเงิน	6,996.41
		พังทวย	3,709.65
		ม่วงหวาน	6,727.79
		วังชัย	2,110.50
		สะอาด	4,019.25
		หนองกุง	3,226.62
	โนนศิลา	โนนแดง	227.16
		โนนศิลา	4,663.61
		บ้านหัน	10,520.07
		หนองปลาหมอ	536.29
	บ้านไผ่	ในเมือง	30.67
		หัวหนอง	13,640.06
	บ้านฝาง	โนนสี้อ	6,051.33
		บ้านฝาง	2,444.16
		บ้านเหล่า	1.01
		ป่ามะนาว	2,979.13
		หนองบัว	2,063.70
	บ้านแฮด	โคกสำราญ	37,608.34
		โนนสมบูรณ์	5,432.14
		บ้านแฮด	6,172.54
	เปือยน้อย	ขามป้อม	6,421.11
		เปือยน้อย	3,474.80
		วังม่วง	9,306.81
		สระแก้ว	3,850.62
	พระยืน	ขามป้อม	5.41

ที่มาข้อมูล:

- ข้อมูลค่าดัชนีความแตกต่างของความชื้น (NDWI) ช่วง 5 ปี (พ.ศ.2559 - 2563): GISTDA
- Area-Based พื้นที่เสี่ยงภัยแล้ง ปี พ.ศ. 2560: สททช
- พื้นที่เสี่ยงภัยแล้ง ช่วง 10 ปี (พ.ศ. 2550 - 2559): ปภ

พื้นที่เสี่ยงภัยแล้งปานกลาง เดือนกรกฎาคม ในพื้นที่สำนักงานทรัพยากรน้ำภาค 4

จังหวัด	อำเภอ	ตำบล	พื้นที่เสี่ยงน้ำท่วม (ไร่)
		พระยี่น	3,265.91
	พล	เก่าจั่ว	4,971.54
		โคกสง่า	6,952.90
		โจดหนองแก	7,189.11
		โนนซ่า	7,584.47
		เพ็กใหญ่	7,860.66
		เมืองพล	6,651.96
		ลอมคอม	6,078.54
		โสกกนเต็น	6,702.05
		หนองมะเขือ	5,992.26
		หนองแวงนางบัว	4,936.96
		หนองแวงโสภพระ	10,663.57
		หัวทุ่ง	3,810.83
	ภูเวียง	กุดขอนแก่น	18,699.95
		ทุ่งชมพู	8,873.15
		นาชุมแสง	28,051.80
		นาหว่า	195.09
		บ้านเรือ	4,946.61
		สงเปือย	15,198.31
		หนองกุงเขิน	9,185.77
		หนองกุงธนสาร	51,422.37
	เมืองขอนแก่น	โคกสี	2,738.17
		ดอนหัน	2,914.64
		แดงใหญ่	0.00
		ท่าพระ	5,110.77
		โนนท่อน	6,085.73
		โนนเมือง	24,960.57
		บ้านค้อ	10,758.07
		บ้านเป็ด	26,077.24
		พระลับ	9,628.60
		เมืองเก่า	20,636.63
		ศิลา	2,526.07
		สาวะถี	4,439.00
		หนองตุม	1,384.20
	แวงน้อย	ทางขวาง	5,523.87
		ท่านางแนว	4,049.33
		ท่าวัด	3,374.32
		ละหานนา	6,721.66

ที่มาข้อมูล:

- ข้อมูลค่าดัชนีความแตกต่างของความชื้น (NDWI) ช่วง 5 ปี (พ.ศ.2559 - 2563): GISTDA
- Area-Based พื้นที่เสี่ยงภัยแล้ง ปี พ.ศ. 2560: สททช
- พื้นที่เสี่ยงภัยแล้ง ช่วง 10 ปี (พ.ศ. 2550 - 2559): ปภ

พื้นที่เสี่ยงภัยแล้งปานกลาง เดือนกรกฎาคม ในพื้นที่สำนักงานทรัพยากรน้ำภาค 4

จังหวัด	อำเภอ	ตำบล	พื้นที่เสี่ยงน้ำท่วม (ไร่)
		แวงน้อย	3,463.42
	แวงใหญ่	คอนฉิม	6,714.24
		โนนทอง	5,510.54
		โนนสะอาด	5,574.28
		ใหม่มาเพียง	5,393.44
	สีชมพู	ซำยาง	1,982.60
		ดงลาน	2,526.00
		วังเพิ่ม	1,852.50
		สีชมพู	1,494.42
	หนองเรือ	กุดกว้าง	42,981.80
		โนนทอง	51,461.67
		โนนหัน	26,277.09
		โนนสะอาด	24,048.79
		บ้านกง	5,063.83
	หนองสองห้อง	คึมขาด	10,199.68
		วังหิน	6,582.04
		สำโรง	4,957.41
	อุบลรัตน์	เขื่อนอุบลรัตน์	1,869.90
ชัยภูมิ	เกษตรสมบูรณ์	กุดเลาะ	15,388.01
		บ้านบัว	164.57
		บ้านเป่า	13,143.09
		บ้านยาง	8,299.17
		บ้านหัน	18,236.49
		สระโนนทอง	1,096.39
		หนองโนนงาม	6,901.63
	แก้งคร้อ	หนองสังข์	27,117.15
		หลุบคา	2,530.00
	คอนสวรรค์	คอนสวรรค์	25,100.62
		โคกมั่งงอย	12.36
		โนนสะอาด	30,409.81
		ยางหวาย	10,912.99
		ศรีสำราญ	10,600.17
		หนองขาม	10,278.28
	คอนสาร	โนนคูณ	26,571.27
	จัตุรัส	กุดน้ำใส	36,530.28
		บ้านกอก	47,020.37
		บ้านขาม	28,180.24
		ละหาน	19,925.24

ที่มาข้อมูล:

- ข้อมูลค่าดัชนีความแตกต่างของความชื้น (NDWI) ช่วง 5 ปี (พ.ศ.2559 - 2563): GISTDA
- Area-Based พื้นที่เสี่ยงภัยแล้ง ปี พ.ศ. 2560: สททช
- พื้นที่เสี่ยงภัยแล้ง ช่วง 10 ปี (พ.ศ. 2550 - 2559): ปก

พื้นที่เสี่ยงภัยแล้งปานกลาง เดือนกรกฎาคม ในพื้นที่สำนักงานทรัพยากรน้ำภาค 4

จังหวัด	อำเภอ	ตำบล	พื้นที่เสี่ยงน้ำท่วม (ไร่)
		ส้มป่อย	41,287.27
		หนองโดน	38,220.38
		หนองบัวโคก	31,766.43
		หนองบัวบาน	46,337.97
		หนองบัวใหญ่	35,941.08
	ซับใหญ่	ตะโกทอง	16,727.33
		ท่ากูป	2,606.42
	เทพสถิต	ห้วยยายจิว	16,900.98
	เนินสง่า	กะฮาด	16,769.33
		ตาเนิน	1,276.75
		รังงาม	252.76
		หนองฉิม	116.46
	บ้านเขว้า	ชีบน	0.16
		ตลาดแร้ง	42,013.14
		โนนแดง	8,216.40
		บ้านเขว้า	34,270.70
		ลุ่มลำชี	32,129.76
	บ้านแท่น	บ้านเต่า	32,667.34
		บ้านแท่น	41,275.07
		สระพัง	12,862.88
		สามสวน	58,908.67
		หนองคู	27,210.76
	บำเหน็จณรงค์	เกาะมะนาว	25,057.88
		โคกเพชรพัฒนา	33,261.14
		โคกเริงรัมย์	14,248.02
		บ้านขวน	44,549.68
		บ้านตาล	22,419.88
		บ้านเพชร	29,631.88
		หัวทะเล	31,459.22
	ภักดีชุมพล	วังทอง	273.17
		แหลมทอง	3.86
	ภูเขียว	กวางโจน	48,151.54
		กุดยม	31,397.46
		โคกสะอาด	42,150.77
		ธาตุทอง	24,853.34
		บ้านแก้ง	77,172.51
		บ้านดอน	28,989.03
		บ้านเพชร	33,212.20

ที่มาข้อมูล:

- ข้อมูลค่าดัชนีความแตกต่างของความชื้น (NDWI) ช่วง 5 ปี (พ.ศ.2559 - 2563): GISTDA
- Area-Based พื้นที่เสี่ยงภัยแล้ง ปี พ.ศ. 2560: สททช
- พื้นที่เสี่ยงภัยแล้ง ช่วง 10 ปี (พ.ศ. 2550 - 2559): ปภ

พื้นที่เสี่ยงภัยแล้งปานกลาง เดือนกรกฎาคม ในพื้นที่สำนักงานทรัพยากรน้ำภาค 4

จังหวัด	อำเภอ	ตำบล	พื้นที่เสี่ยงน้ำท่วม (ไร่)
		ผักปัง	11,792.30
		หนองคอนไทย	29,710.55
		หนองตุม	8,492.95
		โอด	32,202.48
	เมืองชัยภูมิ	กุดคุ้ม	40,662.16
		โคกสูง	11,672.25
		ซีล่อง	29,298.71
		โนนสำราญ	22,480.68
		ในเมือง	19,896.76
		บ้านค่าย	18,070.31
		บึงคล้า	33,241.71
		โพนทอง	7,178.64
		รอบเมือง	9,884.70
		ลาดใหญ่	19,951.50
		หนองนาแซง	16,625.54
		หนองไผ่	47,359.62
	หนองบัวระเหว	โสภปลาดุก	35.93
		หนองบัวระเหว	18,817.14
มหาสารคาม	กันทรวิชัย	กุดไล่จ้อ	11,785.19
		ขามเฒ่าพัฒนา	19,605.52
		ขามเรียง	33,777.92
		เขวาใหญ่	32,273.31
		คันธารราษฎร์	15,407.65
		โคกพระ	22,273.59
		ท่าขอนยาง	18,079.53
		นาสีนวน	41,172.91
		มะค่า	26,333.18
		ศรีสุข	34,131.94
	แกดำ	แกดำ	353.39
		โนนภิบาล	4,083.10
		มิตรภาพ	26,450.17
		วังแสง	2,456.59
		หนองกุง	20,191.82
	โกสุมพิสัย	แก้งแก	12,786.27
		เขวาไร่	10,353.32
		เขื่อน	17,557.72
		แพง	16,773.06
		โพนงาม	24,529.12

ที่มาข้อมูล:

- ข้อมูลค่าดัชนีความแตกต่างของความชื้น (NDWI) ช่วง 5 ปี (พ.ศ.2559 - 2563): GISTDA
- Area-Based พื้นที่เสี่ยงภัยแล้ง ปี พ.ศ. 2560: สททช
- พื้นที่เสี่ยงภัยแล้ง ช่วง 10 ปี (พ.ศ. 2550 - 2559): ปภ

พื้นที่เสี่ยงภัยแล้งปานกลาง เดือนกรกฎาคม ในพื้นที่สำนักงานทรัพยากรน้ำภาค 4

จังหวัด	อำเภอ	ตำบล	พื้นที่เสี่ยงน้ำท่วม (ไร่)
		ยางท่าแจ้ง	22,658.88
		ยางน้อย	20,241.46
		เลิงใต้	12,489.19
		หนองกุสรวรค์	4.71
		หนองบอน	17,818.84
		หนองบัว	22,314.00
		หนองเหล็ก	30.83
		หัวขวาง	33,793.97
		เหล่า	14,073.72
		แห่ใต้	27,243.01
	ชื่นชม	หนองกุง	10,168.26
		เหล่าดอกไม้	15,032.33
	เชียงยืน	กู่ทอง	32,304.33
		เชียงยืน	34,554.71
		ดอนเงิน	25,336.23
		นาทอง	12,617.13
		โพนทอง	16,118.64
		เสื่อเผา	34,633.12
		หนองซอน	25,023.36
		เหล่าบัวบาน	18,633.52
	นาเชือก	ปอพาน	66.30
		หนองกุง	21.38
		หนองเม็ก	44.40
		หนองเรือ	7,030.56
	นาดุน	กู่สันตรัตน์	17,159.78
		ดงดวน	967.48
		ดงบัง	9,572.44
		ดงยาง	25,879.25
		นาดุน	6,317.61
		พระธาตุ	8,474.19
		หนองคู	6,620.07
		หนองไผ่	14,312.16
		หัวดง	20,425.80
	บรปือ	กำพี้	765.80
		ดอนจัว	12,090.67
		โนนแดง	26.65
		โนนราชี	589.57
		บัวมาศ	10,858.06

ที่มาข้อมูล:

- ข้อมูลค่าดัชนีความแตกต่างของความชื้น (NDWI) ช่วง 5 ปี (พ.ศ.2559 - 2563): GISTDA
- Area-Based พื้นที่เสี่ยงภัยแล้ง ปี พ.ศ. 2560: สททช
- พื้นที่เสี่ยงภัยแล้ง ช่วง 10 ปี (พ.ศ. 2550 - 2559): ปภ

พื้นที่เสี่ยงภัยแล้งปานกลาง เดือนกรกฎาคม ในพื้นที่สำนักงานทรัพยากรน้ำภาค 4

จังหวัด	อำเภอ	ตำบล	พื้นที่เสี่ยงน้ำท่วม (ไร่)
		หนองม่วง	2,389.32
	พยัคฆภูมิพิสัย	ก้ามปู	31,661.47
		นาสีนวล	21,397.21
		ปะหลาน	29,177.19
		ภารแอน	17,182.01
		เม็กดำ	17,125.67
		เมืองเตา	47,169.61
		เมืองเสือ	14,179.60
		ราษฎร์เจริญ	33,535.56
		ราษฎร์พัฒนา	10,638.93
		ลานสะแก	27,304.48
		เวียงชัย	20,526.18
		เวียงสะอาด	22,058.71
		หนองบัว	1,706.17
		หนองบัวแก้ว	30,916.17
	เมืองมหาสารคาม	แก้ง	17,355.25
		แก้งเลิงจาน	15,319.10
		เขวา	41,041.40
		ตลาด	15,013.98
		ท่าตูม	16,715.40
		ท่าสองคอน	21,723.11
		ลาดพัฒนา	34,947.10
		วางน่าง	29,696.49
		หนองโน	47.04
		หนองปลิง	257.75
		ห้วยแอ่ง	12,548.53
	ยางสีสุราช	ดงเมือง	11,296.52
		นาภู	31.98
		บ้านคู	7,346.90
		วางดง	92.90
		สร้างแข่ง	2,106.75
		หนองบัวสันต	20,271.17
	วาปีปทุม	ขามป้อม	24,051.63
		แคน	1,175.94
		โคกสีทองกลาง	8,743.15
		จัวบา	13,055.68
		ดงใหญ่	309.07
		นาข่า	26,724.02

ที่มาข้อมูล:

- ข้อมูลค่าดัชนีความแตกต่างของความชื้น (NDWI) ช่วง 5 ปี (พ.ศ.2559 - 2563): GISTDA
- Area-Based พื้นที่เสี่ยงภัยแล้ง ปี พ.ศ. 2560: สททช
- พื้นที่เสี่ยงภัยแล้ง ช่วง 10 ปี (พ.ศ. 2550 - 2559): ปภ

พื้นที่เสี่ยงภัยแล้งปานกลาง เดือนกรกฎาคม ในพื้นที่สำนักงานทรัพยากรน้ำภาค 4

จังหวัด	อำเภอ	ตำบล	พื้นที่เสี่ยงน้ำท่วม (ไร่)
		บ้านหวาย	22,334.68
		ประชาพัฒนา	16,024.80
		โพธิ์ชัย	20,039.77
		เสือโก้ก	18,467.56
		หนองพุ่ม	19,571.87
		หนองแสง	41,976.62
		หนองแสน	0.00
		หนองไฮ	17,495.05
		หัวเรือ	34,799.14
ร้อยเอ็ด	เกษตรวิสัย	ก้าแพง	43,389.55
		กู่กาสิงห์	40,133.97
		เกษตรวิสัย	56,084.97
		ดงครั่งน้อย	66,436.33
		ดงครั่งใหญ่	45,906.30
		พุงทอง	58,022.96
		น้ำอ้อม	28,823.65
		โนนสว่าง	27,175.69
		บ้านฝาง	24,713.62
		เมืองบัว	45,629.71
		สิงห์โคก	24,169.15
		หนองแวง	50,409.09
		เหล่าหลวง	21,575.27
	จตุรพักตรพิมาน	โคกล่าม	12,109.39
		ดงกลาง	23,373.73
		ดงแดง	10,797.67
		คูน้อย	28,678.77
		น้ำใส	0.00
		ป่าสังข์	26,108.49
		เมืองหงส์	35,496.22
		ลีนฟ้า	17,826.89
		ศรีโคตร	16,951.46
		หนองผือ	26,368.79
		หัวช้าง	28,724.85
		อีง่อง	25,746.54
	จังหาร	จังหาร	8,728.25
		ดงสิงห์	20,144.08
		ดินดำ	20,990.77
		ป่าฝาง	6,550.61

ที่มาข้อมูล:

- ข้อมูลค่าดัชนีความแตกต่างของความชื้น (NDWI) ช่วง 5 ปี (พ.ศ.2559 - 2563): GISTDA
- Area-Based พื้นที่เสี่ยงภัยแล้ง ปี พ.ศ. 2560: สททช
- พื้นที่เสี่ยงภัยแล้ง ช่วง 10 ปี (พ.ศ. 2550 - 2559): ปภ

พื้นที่เสี่ยงภัยแล้งปานกลาง เดือนกรกฎาคม ในพื้นที่สำนักงานทรัพยากรน้ำภาค 4

จังหวัด	อำเภอ	ตำบล	พื้นที่เสี่ยงน้ำท่วม (ไร่)
		ผักแว่น	15,483.74
		ม่วงลาด	8,064.30
		ยางใหญ่	7,447.89
		แสนชาติ	11,934.82
	เชียงขวัญ	เชียงขวัญ	12,969.57
		บ้านเขื่อง	15,422.92
		พระเจ้า	10,268.56
		พระธาตุ	16,089.29
		พลับพลา	15,731.68
		หมู่มั่น	7,359.33
	ทุ่งเขาหลวง	ทุ่งเขาหลวง	16,659.97
		เทอดไทย	8,654.65
		บึงจาม	26,497.13
		มะบ้า	10,931.58
		เหล่า	4,044.19
	ธวัชบุรี	เขวาทุ่ง	1,471.65
		ธงธานี	12,407.55
		ธวัชบุรี	15,441.17
		นิเวศน์	5,953.91
		บึงนคร	17,276.26
		ไพศาล	11,611.06
		มะฮี	9,983.07
		เมืองน้อย	1,812.47
		หนองพอก	10,327.67
		อุมเม้า	16,949.31
	ปทุมรัตต์	ชีเหล็ก	24,320.85
		ดอกกล้า	39,344.09
		โนนสง่า	20,648.70
		โนนสวรรค์	33,504.09
		บัวแดง	19,710.90
		โพนสูง	21,738.42
		สระบัว	31,969.09
		หนองแคน	28,700.66
	พนมไพร	กุดน้ำใส	17,608.59
		ค้อใหญ่	1,427.45
		คำไฮ	19,474.94
		โคกสว่าง	223.02
		ชานูวรรณ	18,249.23

ที่มาข้อมูล:

- ข้อมูลค่าดัชนีความแตกต่างของความชื้น (NDWI) ช่วง 5 ปี (พ.ศ.2559 - 2563): GISTDA
- Area-Based พื้นที่เสี่ยงภัยแล้ง ปี พ.ศ. 2560: สททช
- พื้นที่เสี่ยงภัยแล้ง ช่วง 10 ปี (พ.ศ. 2550 - 2559): ปภ

พื้นที่เสี่ยงภัยแล้งปานกลาง เดือนกรกฎาคม ในพื้นที่สำนักงานทรัพยากรน้ำภาค 4

จังหวัด	อำเภอ	ตำบล	พื้นที่เสี่ยงน้ำท่วม (ไร่)
		นานวล	5,729.07
		พนมไพร	14,962.17
		โพธิ์ชัย	2.45
		โพธิ์ใหญ่	14,684.69
		วาริสวัสดิ์	6,442.78
		สระแก้ว	7,125.02
		แสนสุข	27,187.71
		หนองทัพไทย	17,227.39
	โพธิ์ชัย	ขามเปี้ย	13,256.39
		เชียงใหม่	15,478.46
		ดอนโอง	19,182.24
		บัวคำ	12,906.96
		โพธิ์ศรี	9,368.45
		สะอาด	19,821.73
		หนองตาไก้	13,740.27
	โพนทราย	ท่าหาดยาว	28,663.71
		โพนทราย	30,357.62
		ยางคำ	19,903.73
		ศรีสว่าง	45,053.80
		สามขา	21,298.84
	โพนทอง	ค่านาคี	1,956.39
		โคกกกม่วง	22,116.04
		โคกสูง	13,998.32
		นาอุดม	19,853.42
		โนนชัยศรี	28,325.69
		พรมสวรรค์	34,545.82
		โพธิ์ทอง	25,611.86
		โพธิ์ศรีสว่าง	33,310.53
		วังสามัคคี	18,251.89
		แวง	5,213.56
		สระนกแก้ว	22,687.48
		สว่าง	27,250.88
		อู่เม่า	18,466.04
	เมืองร้อยเอ็ด	ปอภาร (ปอพาน)	17,018.76
		สีแก้ว	31,540.77
		หนองแวง	202.93
		เหนือเมือง	437.25
	เมืองสรวง	คูเมือง	9,830.57

ที่มาข้อมูล:

- ข้อมูลค่าดัชนีความแตกต่างของความชื้น (NDWI) ช่วง 5 ปี (พ.ศ.2559 - 2563): GISTDA
- Area-Based พื้นที่เสี่ยงภัยแล้ง ปี พ.ศ. 2560: สททช
- พื้นที่เสี่ยงภัยแล้ง ช่วง 10 ปี (พ.ศ. 2550 - 2559): ปภ

พื้นที่เสี่ยงภัยแล้งปานกลาง เดือนกรกฎาคม ในพื้นที่สำนักงานทรัพยากรน้ำภาค 4

จังหวัด	อำเภอ	ตำบล	พื้นที่เสี่ยงน้ำท่วม (ไร่)
		หนองผือ	2,757.57
		หนองหิน	3,517.52
	ศรีสมเด็จ	โพธิ์สัย	16,832.57
		สวนจิก	14,177.04
		หนองใหญ่	3,237.64
	สุวรรณภูมิ	จำปาขัน	16,680.13
		ช้างเผือก	4.43
		ดอไม้	4,817.17
		ทุ่งกุลา	36,775.28
		ทุ่งศรีเมือง	13,156.31
		ทุ่งหลวง	65,857.72
		นาใหญ่	18,201.22
		บ่อพันขัน	2,484.24
		สระคู	59,694.12
		หัวช้าง	5,194.61
		หินกอง	79,993.69
	เสลภูมิ	กลาง	8,550.88
		เกาะแก้ว	29,393.93
		ขวัญเมือง	9,847.49
		ขวาว	34,222.51
		ท่าม่วง	21,772.95
		นางาม	61,922.73
		นาแซง	19,358.09
		นาเมือง	34,623.85
		นาเลิง	19,749.15
		บึงเกลือ	22,564.68
		พรสวรรค์	17,622.06
		โพธิ์ทอง	24,367.10
		ภูเงิน	48,899.76
		เมืองไพร	17,323.56
		วังหลวง	28,041.21
		ศรีวิสัย	25,167.55
		หนองหลวง	17,448.55
		เหล่าน้อย	23,718.29
	หนองพอก	ท่าสีดา	10,817.52
		หนองขุนใหญ่	3,719.51
	หนองฮี	ดุกอิ่ง	10,383.12
		เด่นราษฎร์	12,051.23

ที่มาข้อมูล:

- ข้อมูลค่าดัชนีความแตกต่างของความชื้น (NDWI) ช่วง 5 ปี (พ.ศ.2559 - 2563): GISTDA
- Area-Based พื้นที่เสี่ยงภัยแล้ง ปี พ.ศ. 2560: สททช
- พื้นที่เสี่ยงภัยแล้ง ช่วง 10 ปี (พ.ศ. 2550 - 2559): ปก

พื้นที่เสี่ยงภัยแล้งปานกลาง เดือนกรกฎาคม ในพื้นที่สำนักงานทรัพยากรน้ำภาค 4

จังหวัด	อำเภอ	ตำบล	พื้นที่เสี่ยงน้ำท่วม (ไร่)
		สาวแห	1,670.89
		หนองฮี	14,432.02
	อาจสามารถ	ชีเหล็ก	11,098.86
		บ้านแจ้ง	11,715.68
		โพนเมือง	37,966.63
		หนองขาม	26,768.35
		หนองบัว	9,914.57
		หนองหมื่นถ่าน	5,799.65
		หนอง	16,640.55
		โหรา	26,461.30
		อาจสามารถ	41,343.82
รวม			7,931,358.67

ที่มาข้อมูล:

- ข้อมูลค่าดัชนีความแตกต่างของความชื้น (NDWI) ช่วง 5 ปี (พ.ศ.2559 - 2563): GISTDA
- Area-Based พื้นที่เสี่ยงภัยแล้ง ปี พ.ศ. 2560: สททช
- พื้นที่เสี่ยงภัยแล้ง ช่วง 10 ปี (พ.ศ. 2550 - 2559): ปภ

พื้นที่เสี่ยงภัยแล้งมาก เดือนกรกฎาคม ในพื้นที่สำนักงานทรัพยากรน้ำภาค 4

จังหวัด	อำเภอ	ตำบล	พื้นที่เสี่ยงน้ำท่วม (ไร่)
กาฬสินธุ์	ยางตลาด	คลองขาม	119.99
		หัวนาคำ	138.05
ขอนแก่น	ชนบท	กุดเพ็ชร์	3,513.51
		ชนบท	8,764.22
		โนนพะยอม	12,215.93
		วังแสง	10,322.73
		ศรีบุญเรือง	12,058.82
	ชุมแพ	ข้าวเรียง	11,837.85
		ไชยสอ	1.48
		นาเพียง	22,734.70
		โนนอุดม	15,214.22
		หนองไผ่	894.77
		หนองเสาเล้า	22,318.83
	คำสูง	กระนวน	1.28
		คูคำ	113.96
	โนนศิลา	โนนแดง	12,585.39
		โนนศิลา	203.21
		บ้านหัน	160.50
		เปือยใหญ่	13,964.38
		หนองปลาหมอ	11,324.77
	บ้านไผ่	บ้านไผ่	15,714.14
		เมืองเพี้ย	34,025.18
		หนองน้ำใส	150.71
		หัวหนอง	0.44
	บ้านฝาง	โนนซ้อ	1,606.47
		บ้านฝาง	9,828.61
		บ้านเหล่า	23,243.22
		ป่ามะนาว	2,589.18
	บ้านแฮด	โคกสำราญ	155.74
	พระยืน	ขามป้อม	20,302.51
		บ้านไต้	16,852.63
		พระบุ	15,459.27
		พระยืน	29,798.40
		หนองแวง	29,111.51
	ภูเวียง	กุดขอนแก่น	137.69
		ดินดำ	10,737.84
		นาหว้า	13,328.97

ที่มาข้อมูล:

- ข้อมูลค่าดัชนีความแตกต่างของความชื้น (NDWI) ช่วง 5 ปี (พ.ศ.2559 - 2563): GISTDA
- Area-Based พื้นที่เสี่ยงภัยแล้ง ปี พ.ศ. 2560: สททช
- พื้นที่เสี่ยงภัยแล้ง ช่วง 10 ปี (พ.ศ. 2550 - 2559): ปภ

พื้นที่เสี่ยงภัยแล้งมาก เดือนกรกฎาคม ในพื้นที่สำนักงานทรัพยากรน้ำภาค 4

จังหวัด	อำเภอ	ตำบล	พื้นที่เสี่ยงน้ำท่วม (ไร่)
		ภูเวียง	1.68
		ห้วยทอง	9,904.76
	มัญจาคีรี	กุดเค้า	37,579.72
		ท่าศาลา	10,118.82
		นาข่า	4,396.06
		นางาม	603.03
		สวนหม่อน	12,733.35
		หนองแปน	21,738.76
	เมืองขอนแก่น	โคกสี	275.11
		ดอนช้าง	22,227.72
		ดอนหัน	14,913.73
		แดงใหญ่	24,246.84
		ท่าพระ	11,266.00
		บ้านค้อ	58.28
		บ้านทุ่ม	38,623.33
		บ้านเป็ด	418.31
		บ้านหว้า	31,303.48
		บึงเนียม	12,105.91
		สาวะถี	16,232.30
	แวงน้อย	ท่านางแนว	4,978.32
		ท่าวัด	6,851.23
		ละหานนา	6,734.44
	แวงใหญ่	โนนทอง	6,546.09
		โนนสะอาด	12,417.79
	หนองนาคำ	ขนวน	14,754.89
		บ้านโคก	6,180.23
	หนองเรือ	บ้านเม็ง	7,127.02
		หนองเรือ	15,145.04
	หนองสองห้อง	ดงเค็ง	60.88
		ดอนตู	9.68
		ตะกั่วป่า	1,755.37
		โนนธาตุ	113.64
		หนองไผ่ล้อม	0.13
		หนองสองห้อง	46.06
ชัยภูมิ	แก้งคร้อ	หนองสังข์	268.17
	คอนสวรรค์	ศรีสำราญ	1.48
	จัตุรัส	บ้านกอก	367.96

ที่มาข้อมูล:

- ข้อมูลค่าดัชนีความแตกต่างของความชื้น (NDWI) ช่วง 5 ปี (พ.ศ.2559 - 2563): GISTDA
- Area-Based พื้นที่เสี่ยงภัยแล้ง ปี พ.ศ. 2560: สททช
- พื้นที่เสี่ยงภัยแล้ง ช่วง 10 ปี (พ.ศ. 2550 - 2559): ปภ

พื้นที่เสี่ยงภัยแล้งมาก เดือนกรกฎาคม ในพื้นที่สำนักงานทรัพยากรน้ำภาค 4

จังหวัด	อำเภอ	ตำบล	พื้นที่เสี่ยงน้ำท่วม (ไร่)
		บ้านขาม	691.46
		ละหาน	2,766.43
		หนองโดน	0.35
		หนองบัวโคก	602.89
		หนองบัวบาน	268.59
		หนองบัวใหญ่	11.64
	เนินสง่า	กะฮาด	404.09
	บ้านเขว้า	โนนแดง	138.11
		ลุ่มลำชี	138.19
	บ้านหนีจณรงค์	บ้านตาล	59.00
		บ้านเพชร	1,456.36
		หัวทะเล	966.76
	ภูเขียว	บ้านดอน	162.38
		บ้านเพชร	113.26
	เมืองชัยภูมิ	หนองนาแซง	136.62
	หนองบัวระเหว	หนองบัวระเหว	135.08
มหาสารคาม	กันทรวิชัย	คันธารราษฎร์	4.55
		ท่าขอนยาง	138.20
	โกสุมพิสัย	เหล่า	1.22
	เสิงยีน	หนองซอน	138.08
	นาคูน	ดงยาง	138.51
	พยัคฆภูมิพิสัย	ก้ามปู	6.11
		นาสีนวล	284.69
		ภารแอ่น	1.54
		เมืองเตา	272.84
		ราษฎร์เจริญ	0.05
		ลานสะแก	278.73
		เวียงชัย	138.67
	ยางสีสุราช	หนองบัวสันตุ	0.05
	วาปีปทุม	นาข่า	4.61
		หนองไฮ	32.23
รวม			743,128.03

ที่มาข้อมูล:

- ข้อมูลค่าดัชนีความแตกต่างของความชื้น (NDWI) ช่วง 5 ปี (พ.ศ.2559 - 2563): GISTDA
- Area-Based พื้นที่เสี่ยงภัยแล้ง ปี พ.ศ. 2560: สททช
- พื้นที่เสี่ยงภัยแล้ง ช่วง 10 ปี (พ.ศ. 2550 - 2559): ปภ

ภาคผนวก 2

ความพร้อมด้านสถานีตรวจวัดสถานการณ์น้ำ

(สถานี Early Warning โทรมมาตร กล้อง CCTV และสถานีอุตุ-อุทกวิทยา)

การตรวจสอบความพร้อมสถานีเตือนภัยน้ำหลาก - ดินถล่ม (Early Warning System) 2565

สำนักงานทรัพยากรน้ำภาค 4 จ.ขอนแก่น

วันที่สำรวจ 11 มีนาคม 2565

ลำดับ	สถานี	บ้าน	หมู่	ตำบล	อำเภอ	จังหวัด	ลุ่มน้ำหลัก	ลุ่มน้ำสาขา	UTM_N	UTM_E	lat_y	long_x	ปีงบประมาณ	ประเภทสถานี	สภาพการใช้งาน	เบอร์โทรศัพท์	ประเภทบ้าน	ชื่อผู้รู้	เบอร์ผู้รู้	หมายเหตุ
1	STN0303	บ้านโนนหัวช้าง	8	โนนสมบูรณ์	เขาสวนกวาง	ขอนแก่น	04 แม่น้ำชี	ลำน้ำพองตอนล่าง	1,884,740	258,819	17.03424	102.73426	2552	Rain Gauge	ใช้งานได้	0632166142	สถานีหลัก	นายคำป็น น้อยเสนา	098-4281703	
2	STN0304	บ้านลาดคึกหมาม	6	ชัยทอง	เมืองชัยภูมิ	ชัยภูมิ	04 แม่น้ำชี	ลำน้ำชีส่วนที่ 2	1,786,417	184,275	16.13759	102.04815	2552	Rain Gauge	ใช้งานได้	0632166149	สถานีหลัก	นายพิทักษ์ คุ้มวงษา	061-0543295	
3	STN0305	บ้านดงบัง	6	มหาไชย	สมเด็จ	กาฬสินธุ์	04 แม่น้ำชี	ลำน้ำยัง	1,857,117	371,613	16.79364	103.79523	2552	Rain Gauge	ใช้งานได้	0632166152	สถานีหลัก	นายแปน กาวี	098-5613340	
4	STN0466	บ้านตาครินทอง	6	ธาตุทอง	ภูเขียว	ชัยภูมิ	04 แม่น้ำชี	ลำน้ำชีส่วนที่ 2	1,794,993	191,250	16.21591	102.11218	2553 (SP)	Rain Gauge	ใช้งานได้	0632166158	สถานีหลัก	นายณัฐพล แสกระโทก	065-1211105	
5	STN0781	บ้านลาดเหนือ	4	หลวงศิริ	หนองบัวแดง	ชัยภูมิ	04 แม่น้ำชี	ลำน้ำชีตอนบน	1,784,223	799,194	16.11987	101.79716	2554	Rain Gauge	ใช้งานได้	0632166163	สถานีหลัก	นางลำพาส ศรีศักดิ์	098-1395255	088-361404E
6	STN0968	บ้านวังยาง	4	ศรีฐาน	ภูกระดึง	เลย	04 แม่น้ำชี	ลำน้ำพองตอนบน	1,878,920	795,460	16.97537	101.77448	2555	Rain Gauge	ใช้งานได้	0632166173	สถานีหลัก	นายบัณฑิต คำมงคล	090-9078919	
7	STN0969	บ้านนาแปน	2	ศรีฐาน	ภูกระดึง	เลย	04 แม่น้ำชี	ลำน้ำพองตอนบน	1,871,064	804,761	16.90323	101.86067	2555	Rain Gauge	ใช้งานได้	0632166181	สถานีหลัก	นายบุญนำ ศรีสุนทร	098-6127640	
8	STN0970	บ้านวังยาวใหญ่	4	นาหนองพุ่ม	ชุมแพ	ขอนแก่น	04 แม่น้ำชี	ลำน้ำเชิญ	1,849,457	814,307	16.70691	101.94718	2555	Rain Gauge	ใช้งานได้	0632170375	สถานีหลัก	นายบรรจง จันทะปัญญา	085-2272007	
9	STN0971	บ้านห้วยซ้อ	9	ห้วยม่วง	ภูผาม่าน	ขอนแก่น	04 แม่น้ำชี	ลำน้ำเชิญ	1,855,796	810,329	16.76466	101.91078	2555	Rain Gauge	ใช้งานได้	0632171863	สถานีหลัก	นายวิฑูรพงษ์ ไวลา	089-2787017	
10	STN0972	บ้านวังกกแก้ว	9	วังสวาบ	ภูผาม่าน	ขอนแก่น	04 แม่น้ำชี	ลำน้ำเชิญ	1,849,737	803,618	16.70813	101.84704	2555	Rain Gauge	ใช้งานได้	0632171861	สถานีหลัก	นายสุติศ ศรีพันบุญ	085-7441207	
11	STN0973	บ้านท่าเรือรมย์	4	ทุ่งพระ	คอนสาร	ชัยภูมิ	04 แม่น้ำชี	ลำน้ำเชิญ	1,841,950	808,599	16.63989	101.89269	2555	Rain Gauge	ใช้งานได้	0632171847	สถานีหลัก	นายชนธิป เชื้อใหญ่	087-7229926	
12	STN0974	บ้านใหม่สามัคคี	2	ห้วยแย้	หนองบัวระเหว	ชัยภูมิ	04 แม่น้ำชี	ลำน้ำชีตอนบน	1,763,395	789,019	15.93301	101.69958	2555	Rain Gauge	ใช้งานได้	0632171823	สถานีหลัก	นายพลชนะ เสือนอก	091-8311239	
13	STN0975	บ้านซำมงคล	8	โป่งนก	เทพสถิต	ชัยภูมิ	04 แม่น้ำชี	ลำกระเจวน	1,751,755	763,333	15.83074	101.45855	2555	Rain Gauge	ใช้งานได้	0632170154	สถานีหลัก	นายธนิมาศพร ภูศิริ	088-3728949	
14	STN0976	บ้านสะพานหิน	2	โป่งนก	เทพสถิต	ชัยภูมิ	04 แม่น้ำชี	ลำกระเจวน	1,743,160	763,796	15.75306	101.46193	2555	Rain Gauge	ใช้งานได้	0632169762	สถานีหลัก	นายพงษ์ธร ธนภักดินันท์	098-2089287	
15	STN0977	บ้านโป่งนกสามัคคี	15	โป่งนก	เทพสถิต	ชัยภูมิ	04 แม่น้ำชี	ลำกระเจวน	1,745,050	770,371	15.76943	101.52346	2555	Rain Gauge	ใช้งานได้	0632169630	สถานีหลัก	นายณัฐวุฒิ จำปาทอง	084-8232123	
16	STN0978	บ้านไร่พัฒนา	11	บ้านไร่	เทพสถิต	ชัยภูมิ	04 แม่น้ำชี	ลำคั่นดู	1,719,303	759,310	15.53804	101.41755	2555	Rain Gauge	ใช้งานได้	0632169569	สถานีหลัก	นายธนวุฒิ พึ่งกุล	093-5259415	
17	STN0979	บ้านซำขมภู	6	วังทอง	ภักดีชุมพล	ชัยภูมิ	04 แม่น้ำชี	ลำน้ำชีตอนบน	1,744,590	754,730	15.76691	101.37752	2555	Rain Gauge	ใช้งานได้	0632169568	สถานีหลัก	นายบุญพันธ์ ถิตประเดิม	064-3518648	
18	STN0980	บ้านผาทอง	11	วังทอง	ภักดีชุมพล	ชัยภูมิ	04 แม่น้ำชี	ลำน้ำชีตอนบน	1,752,826	753,194	15.84147	101.36405	2555	Rain Gauge	ใช้งานได้	0632169265	สถานีหลัก	น.ส.โสภา สังข์ชัย	089-8185723	
19	STN1164	บ้านน่าน้อย	7	ศรีฐาน	ภูกระดึง	เลย	04 แม่น้ำชี	ลำน้ำพองตอนบน	1,861,616	799,884	16.81857	101.81367	2558	Rain Gauge	ใช้งานได้	0614011390	สถานีหลัก	นางชัชฎาภรณ์ ศรีสุนทร	090-5879014	
20	STN1352	บ้านดงสระคร่าน	7	วังสวาบ	ภูผาม่าน	ขอนแก่น	04 แม่น้ำชี	ลำน้ำเชิญ	1,851,983	797,759	16.73187	101.79248	2558	Rain Gauge	ใช้งานได้	0614011439	สถานีหลัก	นายสกุล เดชบำรุง	092-9920210	
21	STN1360	บ้านระหัด	3	กุดเลาะ	เกษตรสมบูรณ์	ชัยภูมิ	04 แม่น้ำชี	ลำน้ำพรม	1,803,860	816,435	16.29498	101.96083	2558	Rain Gauge	ใช้งานได้	0614011282	สถานีหลัก	นายสุเทพ ผลกุล	090-2450019	
22	STN1365	บ้านกุดจิก	8	หนองข่า	เกษตรสมบูรณ์	ชัยภูมิ	04 แม่น้ำชี	ลำน้ำพรม	1,786,836.26	804,880	16.14276	101.85060	2558	Rain Gauge	ใช้งานได้	0614011569	สถานีหลัก	นายทองพาน แก้วมิตร	065-2602746	
23	STN1366	บ้านโนนเขวา	2	โนนทอง	เกษตรสมบูรณ์	ชัยภูมิ	04 แม่น้ำชี	ลำน้ำพรม	1,806,660	806,669	16.32152	101.86991	2558	Rain Gauge	ใช้งานได้	0614011352	สถานีหลัก	นายเฉลิม เผ่าหัวสระ	086-2535426	
24	STN1367	บ้านโนนวัง	6	บ้านบัว	เกษตรสมบูรณ์	ชัยภูมิ	04 แม่น้ำชี	ลำน้ำพรม	1,796,248	811,076	16.22695	101.90973	2558	Rain Gauge	ใช้งานได้	0614011412	สถานีหลัก	นายสุริยะ บัวสระ	082-8612263	
25	STN1398	บ้านพองใต้	7	วังกวาง	น้ำหนาว	เพชรบูรณ์	04 แม่น้ำชี	ลำน้ำพองตอนบน	1,864,253	786,354	16.84408	101.68716	2558	Rain Gauge	ใช้งานได้	0614011589	สถานีหลัก	น.ส.วิยะดา โยสูงเนิน	095-4320352	
26	STN1418	บ้านห้วยหินลับ	4	วังกวาง	น้ำหนาว	เพชรบูรณ์	04 แม่น้ำชี	ลำน้ำพองตอนบน	1,868,000	780,665	16.87861	101.63429	2558	Rain Gauge	ใช้งานได้	0614011152	สถานีหลัก	นายณรงค์ คำไข	099-5927868	
27	STN1422	บ้านซำม่วง	5	วังกวาง	น้ำหนาว	เพชรบูรณ์	04 แม่น้ำชี	ลำน้ำพองตอนบน	1,872,468	775,390	16.91958	101.58537	2558	Rain Gauge	ใช้งานได้	0614011458	สถานีหลัก	นายพงษ์ศักดิ์ พาตี	095-3410610	
28	STN1428	บ้านสำนักตมกา	5	วังตะเฒ่า	หนองบัวระเหว	ชัยภูมิ	04 แม่น้ำชี	ลำน้ำชีตอนบน	1,755,790	777,765	15.86562	101.59366	2558	Rain Gauge	ใช้งานได้	0614011220	สถานีหลัก	นายวิชัย มณีศรี	089-8484970	
29	STN1468	บ้านโคกสะอาด	6	นายางกลัก	เทพสถิต	ชัยภูมิ	04 แม่น้ำชี	ลำกระเจวน	1,735,154	765,088	15.68062	101.47310	2558	Rain Gauge	ใช้งานได้	0614011069	สถานีหลัก	น.ส.สมทิศ พระจันทร์	081-2384172	
30	STN1470	บ้านวังอ้ายโพธิ์	4	บ้านไร่	เทพสถิต	ชัยภูมิ	04 แม่น้ำชี	ลำคั่นดู	1,725,185	763,079	15.59078	101.45330	2558	Rain Gauge	ใช้งานได้	0614011147	สถานีหลัก	นายอุย วัตตะขบ	087-9885448	
31	STN1471	บ้านเทพพนา	10	บ้านไร่	เทพสถิต	ชัยภูมิ	04 แม่น้ำชี	ลำกระเจวน	1,734,729	758,438	15.67746	101.41106	2558	Rain Gauge	ใช้งานได้	0614011178	สถานีหลัก	นายไพฑูย์ บุญธรรม	098-4520879	
32	STN1472	บ้านท่าหินโงม	1	ท่าหินโงม	เมืองชัยภูมิ	ชัยภูมิ	04 แม่น้ำชี	ลำน้ำชีส่วนที่ 2	1,777,629	182,482	16.05802	102.03258	2558	Rain Gauge	ใช้งานได้	0614011575	สถานีหลัก	นายพิชิตศักดิ์ ถนอมเชื้อ	085-7774932	

การตรวจสอบความพร้อมสถานีตรวจวัดสภาพน้ำทางไกลอัตโนมัติ (โทรมาตร) 2565

สำนักงานทรัพยากรน้ำภาค 4 จ.ขอนแก่น

วันที่สำรวจ 11 มีนาคม 2565

ลำดับ	ชื่อสถานี	รหัสสถานี	ปีที่ก่อสร้าง	ข้อมูลที่ตรวจวัด			ตำบล	อำเภอ	จังหวัด	ลุ่มน้ำหลัก	รหัสลุ่มน้ำหลัก	Zone	UTM (N)	UTM (E)	lat_y	long_x	สภาพการใช้งาน (ได้/ไม่ได้)			ผู้สำรวจ		ผู้ดูแล			หมายเหตุ
				ฝน	ระดับน้ำ	รูปภาพ/วิดีโอ											ฝน	ระดับน้ำ	รูปภาพ/วิดีโอ	ชื่อ	ตำแหน่ง	ชื่อ	ตำแหน่ง	เบอร์ติดต่อ	
1	บ้านโนนเข็ก	-	2559	/	/	-	บ้านโนนเข็ก	สัมปอ	จัตุรัส	ชัยภูมิ	04	47	803,290.98	1,741,400.71	15.73266408	101.82999668	/	/	-	นางสาววิมลธิดา เทียงธรรม	จง.อุทกวิทยานปฏิบัติงาน	-	-	-	
2	วัดปทุมชาติ	-	2559	/	-	-	บ้านหนองบัวใหญ่	หนองบัวใหญ่	จัตุรัส	ชัยภูมิ	04	47	806,720.42	1,724,298.26	15.57782114	101.859819	x	-	-	นางสาววิมลธิดา เทียงธรรม	จง.อุทกวิทยานปฏิบัติงาน	-	-	-	NRT ชำรุด
3	บ้านค่ายหมื่นแป้ว	-	2559	-	/	-	บ้านค่ายหมื่นแป้ว	บ้านค่าย	อ.เมือง	ชัยภูมิ	04	48	179,439.36	1,735,962.79	15.68141077	102.0097311	-	/	-	นางสาววิมลธิดา เทียงธรรม	จง.อุทกวิทยานปฏิบัติงาน	-	-	-	
4	บ้านลาดโค่น	-	2559	/	/	-	บ้านลาดโค่น	นาฝาย	อ.เมือง	ชัยภูมิ	04	48	182,431.87	1,766,256.50	15.95529489	102.0336311	/	/	-	นางสาววิมลธิดา เทียงธรรม	จง.อุทกวิทยานปฏิบัติงาน	-	-	-	
5	วัดประจวบมงคล	-	2559	/	-	-	บ้านพุทอง	ช่องสามหมอ	คอนสวรรค์	ชัยภูมิ	04	48	210,293.06	1,774,899.48	16.03678332	102.2926087	x	-	-	นางสาววิมลธิดา เทียงธรรม	จง.อุทกวิทยานปฏิบัติงาน	-	-	-	NRT ชำรุด
6	ลำน้ำพรม/เชิญ	-	2559	/	-	-	บ้านวังสาว	วังสาว	ภูผาม่าน	ขอนแก่น	04	47	803,351.44	1,848,369.45	16.69848363	101.8443968	/	-	-	นางสาววิมลธิดา เทียงธรรม	จง.อุทกวิทยานปฏิบัติงาน	-	-	-	
7	วัดป่าประจวบราษฎร์	-	2559	-	/	-	บ้านไม้จืด	กุดเค้า	มีนบุรี	ขอนแก่น	04	48	240,075.76	1,781,185.64	16.09690527	102.5700558	-	/	-	นางสาววิมลธิดา เทียงธรรม	จง.อุทกวิทยานปฏิบัติงาน	-	-	-	
8	บ้านเหล่าชุม	-	2559	-	/	-	บ้านเหล่าชุม	ดอนหัน	อ.เมือง	ขอนแก่น	04	48	273,726.05	1,810,989.29	16.36950524	102.8815945	-	/	-	นางสาววิมลธิดา เทียงธรรม	จง.อุทกวิทยานปฏิบัติงาน	-	-	-	
9	น้ำพอง	-	2559	/	/	-	บ้านโคกท่า	หนองชุม	อ.เมือง	ขอนแก่น	04	48	276,508.11	1,828,621.29	16.52905293	102.9059195	/	/	-	นางสาววิมลธิดา เทียงธรรม	จง.อุทกวิทยานปฏิบัติงาน	-	-	-	
10	โกสุมพิสัย	-	2559	/	/	-	บ้านคูขี้เหล็ก	หนองบัว	โกสุมพิสัย	มหาสารคาม	04	48	281,007.07	1,810,522.89	16.36596781	102.9497723	/	/	-	นางสาววิมลธิดา เทียงธรรม	จง.อุทกวิทยานปฏิบัติงาน	-	-	-	
11	มหาสารคาม	-	2559	/	/	-	บ้านท่าแห่	ต้อชัยพัฒนา	ต้อชัย	กาฬสินธุ์	04	48	332,313.07	1,795,464.21	16.23402185	103.4310361	/	/	-	นางสาววิมลธิดา เทียงธรรม	จง.อุทกวิทยานปฏิบัติงาน	-	-	-	
12	กาฬสินธุ์	-	2559	/	/	-	บ้านนาเข็ก	นาเข็ก	ยางตลาด	กาฬสินธุ์	04	48	333,259.20	1,833,880.90	16.58124683	103.4371167	x	x	-	นางสาววิมลธิดา เทียงธรรม	จง.อุทกวิทยานปฏิบัติงาน	-	-	-	NRT ชำรุด
13	กมลาไสย	-	2559	/	/	-	กมลาไสย	กมลาไสย	กมลาไสย	กาฬสินธุ์	04	48	347,942.48	1,807,132.37	16.34050355	103.5764778	/	/	-	นางสาววิมลธิดา เทียงธรรม	จง.อุทกวิทยานปฏิบัติงาน	-	-	-	
14	เชียงขวัญ	-	2559	-	/	-	บ้านไผ่ล้อม	เชียงขวัญ	เชียงขวัญ	ร้อยเอ็ด	04	48	365,045.05	1,792,851.82	16.21245721	103.7373833	-	x	-	นางสาววิมลธิดา เทียงธรรม	จง.อุทกวิทยานปฏิบัติงาน	-	-	-	NRT ชำรุด
15	เสลภูมิ	-	2559	/	/	-	บ้านท่าโครี	กลาง	เสลภูมิ	ร้อยเอ็ด	04	48	383,086.59	1,773,017.84	16.03412181	103.9071361	x	x	-	นางสาววิมลธิดา เทียงธรรม	จง.อุทกวิทยานปฏิบัติงาน	-	-	-	มีการก่อสร้างสะพาน ค.ส.ล. สถานีสนามชัยเก็บรักษาไว้ที่ สอท.
16	ยโสธร	-	2559	/	/	-	ถนนเทศบาล 13	โนนเมือง	อ.เมือง	ยโสธร	04	48	407,417.68	1,746,883.99	15.79892507	104.1355639	/	/	-	นางสาววิมลธิดา เทียงธรรม	จง.อุทกวิทยานปฏิบัติงาน	-	-	-	
17	มหาชนะชัย	-	2559	/	/	-	บ้านฟ้าหยาด	ฟ้าหยาด	มหาชนะชัย	ยโสธร	04	48	419,536.16	1,716,516.38	15.52482524	104.2497083	/	/	-	นางสาววิมลธิดา เทียงธรรม	จง.อุทกวิทยานปฏิบัติงาน	-	-	-	

การตรวจสอบความพร้อมสถานีส่งสัญญาณด้วยภาพจากกล้อง CCTV 2565

สำนักงานทรัพยากรน้ำภาค 4 จ.ขอนแก่น

วันที่สำรวจ 11 มีนาคม 2565

ลำดับ	ชื่อสถานี	รหัสสถานี	ปีที่ก่อสร้าง	ข้อมูลที่ตรวจวัด			ตำบล	อำเภอ	จังหวัด	ลุ่มน้ำหลัก	รหัสลุ่มน้ำหลัก	zone	UTM (N)	UTM (E)	Lat_y	Long_x	สภาพการใช้งาน (ได้/ไม่ได้)			ผู้สำรวจ			ผู้ดูแล			หมายเหตุ
				ฝน	ระดับน้ำ	รูปภาพ/วิดีโอ											ฝน	ระดับน้ำ	รูปภาพ/วิดีโอ	ชื่อ	ตำแหน่ง	ชื่อ	ตำแหน่ง	เบอร์ติดต่อ		
1	บ้านหล่านชุม	-	2549	-	-	/	ดอนหัน	เมือง	ขอนแก่น	ชี	04	48	1,810,982.79	273,701.05	16.36944417	102.8813612	-	-	x	นายรุ่งโรจน์ ศิลปชัย	ช่างฝีมือสนาม ข 4	-	-	-	ไม่มีงบประมาณจ้างผู้ดูแล	

การตรวจสอบความพร้อมสถานีอุตุ - อุทกวิทยา 2565

สำนักงานทรัพยากรน้ำภาค 4 จ.ขอนแก่น

วันที่สำรวจ 11 มีนาคม 2565

ลำดับ	รหัสสถานี	ชื่อสถานี	ตำบล	อำเภอ	จังหวัด	HYD	MET	Zone	Lat_Y	Long_X	สภาพการใช้งาน	ผู้ดูแล	เบอร์ติดต่อ	หมายเหตุ
1	040101	สถานีอุทกวิทยาน้ำชี บ้านโคง	กุดเค้า	มัญจาคีรี	ขอนแก่น	/		48	16.0969722	102.5699167	ปกติ	นายสมนึก ศรีพุทธา	085-9262083	สถานีวัดระดับน้ำ/ปริมาณน้ำ/ปริมาณตะกอน
2	040102	สถานีอุทกวิทยาน้ำชี บ้านป่าม่วง	โคกสำราญ	บ้านแหนด	ขอนแก่น	/		48	16.2306111	102.6927806	ปกติ	นางสุพรรณี ทองจีน	085-7531751	สถานีวัดระดับน้ำ/ปริมาณน้ำ/ปริมาณตะกอน
3	040103	สถานีอุทกวิทยาน้ำชี บ้านกอก	หนองบัว	โกสุมพิสัย	มหาสารคาม	/	/	48	16.3472944	102.9669917	ปกติ	นางเกษมณี หุตสะโงชน์	083-2480575	มีวัดการระเหยแบบแพน, สถานีวัดระดับน้ำ/ปริมาณน้ำ/ปริมาณตะกอน/ปริมาณน้ำฝน
4	040104	สถานีอุทกวิทยาน้ำชี บ้านคุดค้อ	ดินด้า	จังหาร	ร้อยเอ็ด	/		48	16.2203833	103.7051670	ปกติ	นายเมื้อะ ศาลางาม	086-8619793	สถานีวัดระดับน้ำ/ปริมาณน้ำ/ปริมาณตะกอน
5	040105	สถานีอุทกวิทยาน้ำชี บ้านบุงค้ำ	พระธาตุ	เขียงขวัญ	ร้อยเอ็ด	/		48	16.2126944	103.7378056	ปกติ	นายไสว นามเมืองรักษ์	085-4417379	สถานีวัดระดับน้ำ/ปริมาณน้ำ/ปริมาณตะกอน
6	040106	สถานีอุทกวิทยาน้ำชี บ้านท่าสะแบง	ขวัญเมือง	เสลภูมิ	ร้อยเอ็ด	/		48	16.0342778	103.9079167	ปกติ	นางพรณี ไกรยะวูธ	085-1090794	สถานีวัดระดับน้ำ/ปริมาณน้ำ/ปริมาณตะกอน
7	040109	สถานีอุทกวิทยาน้ำชี บ้านนางแดด	วังชมภู	หนองบัวแดง	ชัยภูมิ	/		47	16.1538889	101.5834167	ปกติ	นายบุญทัน ศิวีเศษ	063-5869241	สถานีวัดระดับน้ำ/ปริมาณน้ำ/ปริมาณตะกอน
8	040201	สถานีอุทกวิทยาน้ำชี บ้านโนนตูม	หนองแวง	หนองบัวแดง	ชัยภูมิ	/	/	47	16.1085278	101.6638056	ปกติ	นายโยธิน ดีทามแห	089-5852061	มีวัดการระเหยแบบแพน, สถานีวัดระดับน้ำ/ปริมาณน้ำ/ปริมาณตะกอน/ปริมาณน้ำฝน
9	040111	สถานีอุทกวิทยาน้ำชี บ้านโนนเชือก	ส้มป่อย	จัตุรัส	ชัยภูมิ	/		47	15.7325000	101.8300000	ปกติ	นายสุมิตร อารณณ์แก้ว	081-0723919	สถานีวัดระดับน้ำ/ปริมาณน้ำ/ปริมาณตะกอน
10	040112	สถานีอุทกวิทยาน้ำชี บ้านท่าอาจ	ยางหวาย	คอนสวรรค์	ชัยภูมิ	/		48	15.8677778	102.3255556	ปกติ	นายสุบรรณ ฉายชัยภูมิ	098-0895121	สถานีวัดระดับน้ำ/ปริมาณน้ำ/ปริมาณตะกอน
11	040113	สถานีอุทกวิทยาน้ำชี บ้านหนองบัวดีหมี	ท่าพระ	เมือง	ขอนแก่น	/		48	16.3258333	102.7861111	ปกติ	นายอุทิศ อำนวยการ	092-4277213	สถานีวัดระดับน้ำ/ปริมาณน้ำ/ปริมาณตะกอน
12	040114	สถานีอุทกวิทยาน้ำชี บ้านท่าขอนแก่น	ท่าขอนแก่น	กันทรวิชัย	มหาสารคาม	/		48	16.2325000	103.2713889	ปกติ	นางพิมพ์พัชรี ทองเนตร	096-8689762	สถานีวัดระดับน้ำ/ปริมาณน้ำ/ปริมาณตะกอน
13	040115	สถานีอุทกวิทยาน้ำชี บ้านโหมสามัคคี	ห้วยแย้	หนองบัวระเหว	ชัยภูมิ	/		47	15.9330056	101.6995750	ปกติ	นายพชชนะ เลื่อนนอก	091-8311239	สถานีวัดระดับน้ำ/ปริมาณน้ำ/ปริมาณตะกอน
14	040116	สถานีอุทกวิทยาน้ำชี บ้านค้ายหมื่นแก้ว	บ้านค้าย	เมือง	ชัยภูมิ	/		48	15.6814556	102.0097306	ปกติ	น.ส.นิษฐ์รตี พิษญาพงศ์กร	080-1700508	สถานีวัดระดับน้ำ/ปริมาณน้ำ/ปริมาณตะกอน
15	040117	สถานีอุทกวิทยาน้ำชี บ้านกุดเวียง	ลาดใหญ่	เมือง	ชัยภูมิ	/		48	15.7529389	102.2529333	ปกติ	นายประสิทธิ์ แซ่เตียว	094-5020008	สถานีวัดระดับน้ำ/ปริมาณน้ำ/ปริมาณตะกอน
16	040301	สถานีอุทกวิทยาลำซุงห้วย บ้านนาเจริญ	หนองแวง	หนองบัวแดง	ชัยภูมิ	/		47	16.1559444	101.6535278	ปกติ	นายสุชน ปัญญาศิริ	085-8460086	สถานีวัดระดับน้ำ
17	040602	สถานีอุทกวิทยาน้ำชีห้วยปะทาว บ้านตาโคตม	นาฝาย	เมือง	ชัยภูมิ	/	/	48	15.9553889	102.0336667	ปกติ	น.ส.เจริญพงษ์ สีดานเพชร	089-8568586	มีวัดการระเหยแบบแพน, สถานีวัดระดับน้ำ/ปริมาณน้ำ/ปริมาณตะกอน/ปริมาณน้ำฝน
18	040702	สถานีอุทกวิทยาน้ำชีห้วยสามหมอก บ้านนาฮี	โถฮีไชย	คอนสวรรค์	ชัยภูมิ	/		48	16.0030278	102.3713333	ปกติ	นายโสภณ เริงชัยภูมิ	065-2436829	สถานีวัดระดับน้ำ/ปริมาณน้ำ/ปริมาณตะกอน
19	040904	สถานีอุทกวิทยาน้ำชีพ้อง บ้านโนนสำราญ	นากอก	ศรีบุญเรือง	หนองบัวลำภู	/		48	16.8809167	102.1475833	ปกติ	นางปัญญา ศรีภูเียง	-	สถานีวัดระดับน้ำ/ปริมาณน้ำ/ปริมาณตะกอน
20	041001	สถานีอุทกวิทยาน้ำชีพ้อง บ้านโคกลำ	ศรีบุญเรือง	ศรีบุญเรือง	หนองบัวลำภู	/		48	16.9135278	102.2385278	ปกติ	น.ส.วีระ คำพิมพ์ปิด	-	สถานีวัดระดับน้ำ/ปริมาณน้ำ/ปริมาณตะกอน
21	041103	สถานีอุทกวิทยาน้ำชีพ้อง บ้านวังหมื่น	หนองบัว	เมือง	หนองบัวลำภู	/		48	17.1827778	102.4324167	ปกติ	นางโพธิตร ศรีลาวัน	080-7669152	สถานีวัดระดับน้ำ/ปริมาณน้ำ/ปริมาณตะกอน
22	041201	สถานีอุทกวิทยาน้ำชีพ้อง บ้านพรมใต้	ฝักปิง	ภูเขียว	ชัยภูมิ	/		48	16.3868056	102.1297778	ปกติ	น.ส.วิเศษตา จำปาศรี	085-4979945	สถานีวัดระดับน้ำ
23	041301	สถานีอุทกวิทยาลำซุง บ้านสองคอน	ทุ่งพระ	ภูผาม่าน	ขอนแก่น	/	/	47	16.6516667	101.8105556	ปกติ	น.ส.จางิ่ง ขาวเขียว	061-9387491	มีวัดการระเหยแบบแพน, สถานีวัดระดับน้ำ/ปริมาณน้ำฝน
24	041304	สถานีอุทกวิทยาลำซุง บ้านท่าเตี	ไชยสอ	ชุมแพ	ขอนแก่น	/		48	16.4956389	102.1244167	ปกติ	นางสุกัญญา ไม้ภูเขียว	083-3566052	สถานีวัดระดับน้ำ/ปริมาณน้ำ/ปริมาณตะกอน
25	041402	สถานีอุทกวิทยาน้ำชีพ้อง บ้านบึงเป้ง	ท่ากระเสริม	น้ำพอง	ขอนแก่น	/		48	16.5612778	102.8822778	ปกติ	นางวิไลวัลย์ วงษ์นิคม	081-0518790	สถานีวัดระดับน้ำ/ปริมาณน้ำ/ปริมาณตะกอน
26	041403	สถานีอุทกวิทยาน้ำชีพ้อง บ้านหนองเต่า	โคกสี	เมือง	ขอนแก่น	/		48	16.4722222	102.9108333	ปกติ	นายเสรี แก้วยอดนิล	087-7717195	สถานีวัดระดับน้ำ/ปริมาณน้ำ/ปริมาณตะกอน
27	041501	สถานีอุทกวิทยาน้ำชีพ้อง บ้านนามูล	ตุนสาด	กระนวน	ขอนแก่น	/		48	16.7861111	103.1794444	ปกติ	นายสมหมาย โพธิ์ศรีราช	091-2017050	สถานีวัดระดับน้ำ/ปริมาณน้ำ/ปริมาณตะกอน
28	041502	สถานีอุทกวิทยาน้ำชีพ้อง บ้านบ้านชัยศรี	คำใหญ่	ห้วยเม็ก	กาฬสินธุ์	/		48	16.6694444	103.1577778	ปกติ	น.ส.ปาริตา เทพแพง	091-3524468	สถานีวัดระดับน้ำ/ปริมาณน้ำ/ปริมาณตะกอน
29	041503	สถานีอุทกวิทยาน้ำชีพ้อง บ้านบ้านม่อใหญ่	คูคำ	ซำสูง	ขอนแก่น	/		48	16.4972222	103.0502778	ปกติ	นางนุ มาแดง	095-5636321	สถานีวัดระดับน้ำ/ปริมาณน้ำ/ปริมาณตะกอน
30	041504	สถานีอุทกวิทยาน้ำชีพ้อง บ้านบ้านทุ่งทอง	พระธาตุ	เขียงยืน	มหาสารคาม	/		48	16.4466667	102.9550000	ปกติ	นายทองคำ อูมาธิแย้	082-8429682	สถานีวัดระดับน้ำ/ปริมาณน้ำ/ปริมาณตะกอน
31	041901	สถานีอุทกวิทยาลำซุง บ้านท่าเสา	กมลาไสย	กมลาไสย	กาฬสินธุ์	/		48	16.3409444	103.5765833	ปกติ	นางพวงผกา รักภักดี	098-1623810	สถานีวัดระดับน้ำ/ปริมาณน้ำ/ปริมาณตะกอน
32	042003	สถานีอุทกวิทยาน้ำชี บ้านนาทม	วังหลวง	เสลภูมิ	ร้อยเอ็ด	/		48	16.0674167	104.0183611	ปกติ	นางนวลจันทร์ สิงห์เสนา	089-4221559	สถานีวัดระดับน้ำ/ปริมาณน้ำ/ปริมาณตะกอน
33	042004	สถานีอุทกวิทยาน้ำชี บ้านสมสะอาด	สมสะอาด	ภูธินารายณ์	กาฬสินธุ์	/		48	16.4427778	104.0305556	ปกติ	นายสามารถ ศรีโสม	085-6438700	สถานีวัดระดับน้ำ/ปริมาณน้ำ/ปริมาณตะกอน
34	040701	สถานีอุทกวิทยาน้ำชีพ้อง บ้านแก้งคร้อ	เก้ายาดี	แก้งคร้อ	ชัยภูมิ	/		48	16.1081750	102.2569806	ปกติ	นายประชุม ฝ้ายกลาง	088-4749080	สถานีวัดปริมาณน้ำฝน
35	040801	สถานีอุทกวิทยาน้ำชีพ้อง บ้านหนองหัว	ในเมือง	เมือง	ขอนแก่น	/		48	16.4452611	102.8352750	ปกติ	นายสุทธิ นามตั้ง	094-2913835	สถานีอุทกวิทยาน้ำ
36	040902	สถานีอุทกวิทยาน้ำชีพ้อง บ้านศรีฐาน	ศรีฐาน	ภูกระดึง	เลย	/		47	16.8830667	101.8846500	ปกติ	นายสาคร วิเศษโกชน	042-871436	สถานีวัดปริมาณน้ำฝน
37	040905	สถานีอุทกวิทยาน้ำชีพ้อง บ้านหนองเรือ	หนองเรือ	หนองเรือ	ขอนแก่น	/		48	16.4938056	102.4335056	ปกติ	นายทองสุข ตาก้า	063-0502721	สถานีวัดปริมาณน้ำฝน
38	041002	สถานีอุทกวิทยาน้ำชีพ้อง บ้านไร่หวาย	ตาต่า	หนองหิน	เลย	/		47	17.0510722	101.8672972	ปกติ	นายตระกูล บุตรเต	088-5133228	สถานีวัดปริมาณน้ำฝน
39	041302	สถานีอุทกวิทยาน้ำชีพ้อง บ้านนาหนองทุ่ม	นาหนองทุ่ม	ชุมแพ	ขอนแก่น	/		47	16.6755167	101.9886806	ปกติ	นางเลียม นามจันดี	094-5081445	สถานีวัดปริมาณน้ำฝน
40	041303	สถานีอุทกวิทยาน้ำชีพ้อง บ้านคอนสาร	คอนสาร	คอนสาร	ชัยภูมิ	/		47	16.5984778	101.9303556	ปกติ	นายสุวิทย์ พงษ์จันงค์	061-9463386	มีวัดการระเหยแบบแพน, สถานีวัดปริมาณน้ำฝน
41	042002	สถานีอุทกวิทยาน้ำชีพ้อง บ้านภูธินารายณ์	แจนแลน	ภูธินารายณ์	กาฬสินธุ์	/		48	16.5476111	103.9780167	ปกติ	นายณรงค์ คำภักดี	082-9206520	สถานีวัดปริมาณน้ำฝน

ภาคผนวก 3

สถานีตรวจวัดแหล่งน้ำขนาดเล็ก

สถานีตรวจวัดปริมาณน้ำเก็บกักในแหล่งน้ำขนาดเล็ก ปี 2565

สำนักงานทรัพยากรน้ำภาค 4 จ.ขอนแก่น

ลำดับ	ชื่ออ่างเก็บน้ำ	ตำบล	อำเภอ	จังหวัด	ลองติจูด	ละติจูด	ความจุกักเก็บ (ล้าน ลบ.ม.)	โครงการ	แหล่งน้ำ	น้ำออก	หมายเหตุ
1	หนองบัวใหญ่	หนองบัวใหญ่	จัตุรัส	ชัยภูมิ	101.859254	15.593867	2.591	แหล่งน้ำภาคตะวันออกเฉียงเหนือ	นายอำนาจ ผ่าสันเทียะ	นางแสงทอง ผ่าสันเทียะ	
2	หนองนาแซง	หนองนาแซง	เมือง	ชัยภูมิ	102.008380	15.759035	1.777	แหล่งน้ำภาคตะวันออกเฉียงเหนือ	นายมะโน คนเนื่องนา	ผู้ใหญ่อนันต์ คุ่มพวง	
3	หนองซ้อ	กุดตุ้ม	เมือง	ชัยภูมิ	102.142456	15.766255	1.901	แหล่งน้ำภาคตะวันออกเฉียงเหนือ	นายสามารถ ฐานเจริญ	นายจิระศักดิ์ อาสากิจ	
4	อ่างเก็บน้ำบ้านกะฮาด	กะฮาด	เนินสง่า	ชัยภูมิ	102.036102	15.633270	1.901	แหล่งน้ำภาคตะวันออกเฉียงเหนือ	นางวันเพ็ญ พรหมมาก	นายอุดม ประภาเวสสังข์	
5	หนองแก่งนรา	บ้านค่าย	เมือง	ชัยภูมิ	102.038665	15.644909	1.807	แหล่งน้ำภาคตะวันออกเฉียงเหนือ	นางสาวแพรวพราว รวดชัยภูมิ	นายวิระพงษ์ เปิดชุดทด	
6	หนองซีกวีก	หนองฉิม	เนินสง่า	ชัยภูมิ	101.954193	15.566007	1.657	แหล่งน้ำภาคตะวันออกเฉียงเหนือ	นายณรงค์ แสงประสิทธิ์	นายไพวัลย์ ชำนาญกุล	
7	หนองบักขุ	สามสวน	บ้านแท่น	ชัยภูมิ	102.401944	16.440450	0.249	แหล่งน้ำภาคตะวันออกเฉียงเหนือ	ผู้ใหญ่กำจัด แจ็กสูงเนิน	นายโชคชัย ภิญญจิตร	
8	หนองนาแซง	สามสวน	บ้านแท่น	ชัยภูมิ	102.317237	16.437951	1.513	แหล่งน้ำภาคตะวันออกเฉียงเหนือ	นายสมศักดิ์ ประชามอญ	นายเวนิช นรมาตย์	
9	อ่างเก็บน้ำท่าลาด	หัวนาคำ	กระนวน	ขอนแก่น	103.043596	16.806005	3.034	แหล่งน้ำภาคตะวันออกเฉียงเหนือ	นายเขวง ระมณี	นายเข้มชาติ แสมหอม	
10	อ่างเก็บน้ำหนองเบ็ญ	ม่วงหวาน	น้ำพอง	ขอนแก่น	102.822210	16.667461	0.325	แหล่งน้ำภาคตะวันออกเฉียงเหนือ	นายสังคม ชาวอรุณรุ่ง	นายปรีชา โนนพิลา	
11	หนองแก่งใหญ่	โนนพะยอม	ชนบท	ขอนแก่น	102.556675	16.069640	0.982	แหล่งน้ำภาคตะวันออกเฉียงเหนือ	นายชวลิต ชลชี	นายสมพงษ์ ปิตดาทะเส	
12	หนองเสือ	แก่งเลิงจาน	เมือง	มหาสารคาม	103.245062	16.186904	1.187	แหล่งน้ำภาคตะวันออกเฉียงเหนือ	นายทิพย์ ประดิษฐ์เกษร	นายวิชุน ประดิษฐ์เกษร	
13	บึงโค่น	หลักเมือง	กมลาไสย	กาฬสินธุ์	103.632915	16.279888	1.403	แหล่งน้ำภาคตะวันออกเฉียงเหนือ	นายอึ้งยง มงคลสินธุ์	นางอัญชลี บรรพชาติ	
14	หนองบึงกุย	หลักเมือง	กมลาไสย	กาฬสินธุ์	103.612617	16.294777	0.270	แหล่งน้ำภาคตะวันออกเฉียงเหนือ	นายบุรีวัฒน์ รัตนอิวัฒน์	นายลคร ชันไสว	
15	หนองมะร่อง	แจนแลน	กุฉินารายณ์	กาฬสินธุ์	103.984086	16.520871	1.179	แหล่งน้ำภาคตะวันออกเฉียงเหนือ	นายบุญมี ร่วมใจ	นางสาวเอมมิกา พลนาคู	
16	อ่างเก็บน้ำปลาคุณ	เมืองไพร	เสลภูมิ	ร้อยเอ็ด	104.008921	15.967095	7.946	แหล่งน้ำภาคตะวันออกเฉียงเหนือ	นายจำลอง อุดทา	นายวินัย ตราง	
17	หนองบึงจิว	บึงนคร	ธวัชบุรี	ร้อยเอ็ด	103.868355	16.083158	2.350	แหล่งน้ำภาคตะวันออกเฉียงเหนือ	นายรินทร์ ศิลพันธ์	นางสาววงเดือน นนทภา	
18	บึงห้วยมะฮี	สระนกแก้ว	โพนทอง	ร้อยเอ็ด	103.981201	16.263033	0.585	แหล่งน้ำภาคตะวันออกเฉียงเหนือ	นายพานิชย์ สารเสวตร์	นายทองขาว แสงจันดา	
19	หนองห้วยกุดแคน	อุ่มเม้า	ธวัชบุรี	ร้อยเอ็ด	103.780436	16.017705	0.348	แหล่งน้ำภาคตะวันออกเฉียงเหนือ	นายเอนก ไชยคาม	นายวิโรจน์ แก่นนาคำ	
20	กุดปลาขาว	นาแซง	เสลภูมิ	ร้อยเอ็ด	103.949878	16.145310	1.055	แหล่งน้ำภาคตะวันออกเฉียงเหนือ	นายสมบูรณ์ สุธาวา	น.ส.จิราภา พูลเพิ่ม	
21	หนองกุงฮาด	ภูเงิน	เสลภูมิ	ร้อยเอ็ด	104.041101	16.043388	0.296	แหล่งน้ำภาคตะวันออกเฉียงเหนือ	นายบัวลัย สาสุนัน	นายจิระศักดิ์ พิมพ์บูรณ์	
22	หนองบึงปากเขื่อน	บ้านขาม	น้ำพอง	ขอนแก่น	102.912793	16.543885	2.078	แหล่งน้ำภาคตะวันออกเฉียงเหนือ	นายวิรัช สิบพันธ์	นายวิระศักดิ์ สิบพันธ์	
23	หนองแกดำ	แกดำ	มหาสารคาม		103.394675	16.028587	1.328	แหล่งน้ำภาคตะวันออกเฉียงเหนือ	นายวิรัตน์ เพียงเกต	น.ส.มะลิ เพียงเกต	
24	หนองราษฎร์	โพนงาม	โกสุมพิสัย	มหาสารคาม	102.965826	16.321284	2.378	แหล่งน้ำภาคตะวันออกเฉียงเหนือ	นางสาวมะลิวัลย์ สิทามูล	นายอภิสิทธิ์ แก้วศรี	
25	กุดวังซอ	เหล่ากลาง	ฆ้องชัย	กาฬสินธุ์	103.542803	16.242024	2.576	แหล่งน้ำภาคตะวันออกเฉียงเหนือ	น.ส.วิไลวรรณ กมลคร	นางทองทิพย์ พละสาร	
26	บึงโค่น	กลาง	เสลภูมิ	ร้อยเอ็ด	103.934865	16.019503	1.468	แหล่งน้ำภาคตะวันออกเฉียงเหนือ	นายอรัญ สิงหาฐ ฝอย ม.1	นายสมศักดิ์ ไชยวู ฝอย ม.10	
27	บึงแปน	กุดกว้าง	หนองเรือ	ขอนแก่น	102.341350	16.462301	3.360	แหล่งน้ำภาคตะวันออกเฉียงเหนือ	นายกิตติกร ชิงภูเขียว	นางกัณตนา ชิงภูเขียว	
28	หนองหมากแฉว	หลักเมือง	กมลาไสย	กาฬสินธุ์	103.591769	16.354722	3.750	แหล่งน้ำภาคตะวันออกเฉียงเหนือ	นางสาวพรทิพย์ นิพันธ์	นายอนุพงศ์ บงคบุตร	
29	หนองน้ำบ้านโนนสมบูรณ์ (หนองใหญ่)	หนองใหญ่	หนองกุงศรี	กาฬสินธุ์	103.261984	16.683139	1.406	แหล่งน้ำภาคตะวันออกเฉียงเหนือ	ด.ช. ทศพร ภูสิงห์ทอง	น.ส. จิราภรณ์ ภูวิทรวัฒน์เมธี	

ภาคผนวก 4

ความพร้อมด้านความมั่นคงของอ่างเก็บน้ำ

การสำรวจความมั่นคงของเขื่อน และอาคารประกอบ 2565

สำนักงานทรัพยากรน้ำภาค 4 จ.ขอนแก่น

วันที่สำรวจ 11 มีนาคม 2565

ลำดับ	ชื่ออ่างเก็บน้ำ	ละติจูด	ลองจิจูด	ตำบล	อำเภอ	จังหวัด	ความจุ (ล้าน ลบ.ม.)	ความจุกักเก็บ (ล้าน ลบ.ม.)	ปีที่ก่อสร้าง	ภาค	ลุ่มน้ำ	สถานะถ่ายโอน	ปีถ่ายโอน	สภาพการใช้งานปัจจุบัน	หมายเหตุ
1	อ่างเก็บน้ำบึงฤกษ์ชัย	16.74956623	103.6707786	หมู่ม่น	สมเด็จ	กาฬสินธุ์	>2 ล้าน ลบ.ม.	1.90	2510	ภาคตะวันออกเฉียงเหนือ	แม่น้ำชี	ยังไม่ถ่ายโอน	-	ใช้ได้	
2	อ่างเก็บน้ำกุดนาแซง	16.0439145	102.4384774	บ้านโคก	โคกโพธิ์ไชย	ขอนแก่น	>2 ล้าน ลบ.ม.	7.18	2532	ภาคตะวันออกเฉียงเหนือ	แม่น้ำชี	ยังไม่ถ่ายโอน	-	ใช้ได้	
3	อ่างเก็บน้ำท่าลาด	16.81362034	103.0438136	หัวนาคำ	กระนวน	ขอนแก่น	>2 ล้าน ลบ.ม.	1.41	2520	ภาคตะวันออกเฉียงเหนือ	แม่น้ำชี	ยังไม่ถ่ายโอน	-	ใช้ได้	
4	อ่างเก็บน้ำหนองเบ็ญ	16.666867	102.822385	ม่วงหวาน	น้ำพอง	ขอนแก่น	>2 ล้าน ลบ.ม.	1.11	2537	ภาคตะวันออกเฉียงเหนือ	แม่น้ำชี	ยังไม่ถ่ายโอน	-	ใช้ได้	
5	อ่างเก็บน้ำปาลาคูม	15.97842419	104.0115254	เมืองไพร	เสลภูมิ	ร้อยเอ็ด	>2 ล้าน ลบ.ม.	11.97	2541	ภาคตะวันออกเฉียงเหนือ	แม่น้ำชี	ยังไม่ถ่ายโอน	-	ใช้ได้	