



แผนปฏิบัติการ บรรเทาภาวะน้ำแล้ง

1 พฤศจิกายน 2565 – 30 เมษายน 2566

ตามปฏิทินการบริหารจัดการน้ำ ปี 2565



ชัชชาติ นครสวรรค์
นนทบุรี ปทุมธานี พระนครศรีอยุธยา
เพชรบูรณ์ ลพบุรี สมุทรปราการ
สระบุรี อุทัยธานี และอ่างทอง

จัดทำโดย
ศูนย์อำนวยการติดตาม
และแก้ไขปัญหภาวะน้ำแล้งและน้ำท่วม
กรมทรัพยากรน้ำ ปี พ.ศ. 2565 – 2566

คำนำ

ตามมติคณะรัฐมนตรี เมื่อวันที่ 3 พฤษภาคม 2565 รับทราบมาตรการรับมือฤดูฝน ปี 2565 และโครงการเพิ่มประสิทธิภาพการบริหารจัดการทรัพยากรน้ำในช่วงฤดูฝน ปี 2565 และการกักเก็บน้ำเพื่อฤดูแล้ง ปี 2565/2566 โดยมอบหมายหน่วยงานที่เกี่ยวข้องจัดทำแผนปฏิบัติการตามมาตราต่อไป โดยมาตรการที่ 7 ได้มอบหมายให้กรมทรัพยากรน้ำเตรียมความพร้อม และวางแผนเครื่องจักร เครื่องมือ ประจำพื้นที่เสี่ยงน้ำท่วม และฝนน้อยกว่าค่าปกติ ให้แล้วเสร็จภายในเดือนกรกฎาคม พ.ศ. 2565

กรมทรัพยากรน้ำจึงได้จัดทำแผนปฏิบัติการบรรเทาภาวะน้ำแล้ง ประจำปี 2565/2566 ในเชิงพื้นที่ ความรับผิดชอบของสำนักงานทรัพยากรน้ำที่ 2 เพื่อเป็นการเตรียมความพร้อม การกำหนดแผนงาน และมาตรการเชิงปฏิบัติด้านการบรรเทาภาวะวิกฤติในแต่ละพื้นที่ โดยแผนปฏิบัติการฯ ฉบับนี้ มีวัตถุประสงค์ เพื่อให้เจ้าหน้าที่ของกรมทรัพยากรน้ำและผู้ที่เกี่ยวข้อง ทราบถึงกระบวนการปฏิบัติงาน การเตรียมความพร้อมด้านต่าง ๆ แผนปฏิบัติการบรรเทาภาวะน้ำแล้ง และรายชื่อเจ้าหน้าที่ในการติดต่อประสานงานของสำนักงานทรัพยากรน้ำที่ 2

สุดท้ายนี้ขอขอบคุณ กองวิเคราะห์และประเมินสถานการณ์น้ำ สำนักงานทรัพยากรน้ำที่ 2 และหน่วยงานภายในทุกหน่วยของกรมทรัพยากรน้ำ ในการรวบรวมข้อมูลด้านต่างๆ เพื่อจัดทำแผนปฏิบัติการบรรเทาภาวะน้ำแล้งให้แล้วเสร็จ และเป็นไปตามวัตถุประสงค์ที่กำหนดไว้

กรมทรัพยากรน้ำ

**แผนปฏิบัติการบรรเทาภาวะน้ำแล้งในพื้นที่จังหวัดชัยนาท นครสวรรค์ นนทบุรี
ปทุมธานี พระนครศรีอยุธยา เพชรบูรณ์ ลพบุรี สมุทรปราการ สระบุรี สิงห์บุรี
อุทัยธานี อ่างทอง**

เนื้อหา	หน้า
แผนปฏิบัติการบรรเทาภาวะน้ำแล้งในพื้นที่จังหวัดชัยนาท นครสวรรค์ นนทบุรี ปทุมธานี พระนครศรีอยุธยา เพชรบูรณ์ ลพบุรี สมุทรปราการ สระบุรี สิงห์บุรี อุทัยธานี อ่างทอง	1
1. บทนำ	1
2. วัตถุประสงค์	1
3. ประโยชน์ที่ได้รับ	2
4. สรุปผลการให้ความช่วยเหลือของสำนักงานทรัพยากรน้ำที่ 2	2
ผลการให้ความช่วยเหลือพื้นที่ประสบปัญหาภัยแล้งตั้งแต่ ปี พ.ศ. 2558 – 2564	2
5. งบประมาณที่ได้รับการจัดสรร	3
6. ข้อมูลเชิงพื้นที่	3
6.1 พื้นที่รับผิดชอบของสำนักงานทรัพยากรน้ำที่ 2	3
6.2 พื้นที่เสี่ยงภัยแล้ง	5
7. ข้อมูลความพร้อมด้านอุปกรณ์/เครื่องมือ/อาคารชลศาสตร์	9
7.1 ความพร้อมด้านสถานีตรวจวัดสถานการณ์น้ำ	9
7.2 ความพร้อมด้านอุปกรณ์และเครื่องมือ	9
8. ข้อมูลความพร้อมด้านบุคลากร	11
8.1 เจ้าหน้าที่ด้านเฝ้าระวังสถานการณ์ด้านภาวะน้ำท่วมและภาวะน้ำแล้ง	11
8.2 เจ้าหน้าที่ด้านการปฏิบัติงานเชิงพื้นที่รายจังหวัด	11
8.3 รายชื่อเจ้าหน้าที่ส่วนกลางในการติดตามสถานการณ์ด้านภาวะน้ำท่วมและภาวะน้ำแล้ง	12
9. แผนปฏิบัติการบรรเทาภาวะน้ำแล้ง	13
ภาคผนวก 1 พื้นที่เสี่ยงภัยแล้ง ในพื้นที่นอกเขตชลประทานในขอบเขตสำนักงานทรัพยากรน้ำที่ 2	
ภาคผนวก 2 ความพร้อมด้านสถานีตรวจวัดสถานการณ์น้ำ (สถานี Early Warning โทรมาตร กล้อง CCTV และสถานีอุตุ-อุทกวิทยา)	

แผนปฏิบัติการบรรเทาภาวะน้ำแล้งในพื้นที่จังหวัดชัยนาท นครสวรรค์ นนทบุรี ปทุมธานี พระนครศรีอยุธยา เพชรบูรณ์ ลพบุรี สมุทรปราการ สระบุรี สิงห์บุรี อุทัยธานี อ่างทอง

1. บทนำ

กรมทรัพยากรน้ำ ในฐานะที่เป็นหน่วยงานปฏิบัติในสังกัดกระทรวงทรัพยากรธรรมชาติและสิ่งแวดล้อม มีภารกิจรับผิดชอบเกี่ยวกับทรัพยากรน้ำผิวดินในพื้นที่นอกเขตชลประทาน/พื้นที่เกษตรน้ำฝน จำนวน 117 ล้านไร่ ซึ่งศักยภาพด้านทรัพยากรน้ำของพื้นที่จะขึ้นอยู่กับปริมาณฝนที่ตกในพื้นที่เป็นหลัก เนื่องจากไม่มีแหล่งเก็บกักน้ำขนาดใหญ่และระบบชลประทาน ที่จะใช้สามารถควบคุมปริมาณน้ำและการใช้น้ำของพื้นที่ได้ ทำให้พื้นที่นอกเขตชลประทาน ต้องเผชิญเหตุกับปัญหาภัยพิบัติอันเกิดจากน้ำ ไม่ว่าจะเป็นปัญหาภาวะน้ำท่วมและปัญหาภาวะน้ำแล้ง และเนื่องจากปัจจัยของการเกิดเหตุวิกฤติน้ำในพื้นที่นอกเขตชลประทานไม่สามารถควบคุมได้ การเตรียมความพร้อมในการเผชิญเหตุจึงเป็นสิ่งสำคัญ เพื่อให้หน่วยงานมีความพร้อมในการช่วยเหลือประชาชนที่ได้รับความสะดวกจากปัญหาวิกฤติน้ำได้อย่างมีประสิทธิภาพ ซึ่งกรมทรัพยากรน้ำ ได้รับการจัดสรรงบประมาณในการบริหารจัดการเพื่อรองรับสภาวะวิกฤติน้ำ ตั้งแต่ปีงบประมาณ พ.ศ. 2556 ถึงปัจจุบัน โดยได้จัดสรรงบประมาณดังกล่าว ลงสู่สำนักงานทรัพยากรน้ำภาค 2 เพื่อใช้ปฏิบัติงานให้ความช่วยเหลือประชาชนที่ได้รับความสะดวกจากปัญหาภาวะน้ำแล้ง จึงต้องมีการจัดทำแผนปฏิบัติการบรรเทาภาวะน้ำแล้ง เพื่อใช้เป็นคู่มือในการปฏิบัติงานร่วมกับหน่วยงานที่เกี่ยวข้อง และทำให้การใช้จ่ายงบประมาณ และผลการปฏิบัติงานช่วยเหลือประชาชนที่ได้รับความสะดวกจากภัยพิบัติด้านน้ำเป็นไปอย่างมีประสิทธิภาพ

นอกจากนี้ สำนักงานทรัพยากรน้ำแห่งชาติ ซึ่งเป็นหน่วยงานกำกับนโยบายด้านทรัพยากรน้ำของประเทศ ได้กำหนดให้หน่วยงานที่เกี่ยวข้องปฏิบัติตามปฏิทินการบริหารจัดการทรัพยากรน้ำช่วงฤดูแล้ง โดยกรมทรัพยากรน้ำเป็นหนึ่งในหน่วยงานที่ต้องถือปฏิบัติตามปฏิทินดังกล่าว จึงจัดทำแผนปฏิบัติการบรรเทาภาวะน้ำแล้ง เพื่อตอบสนองนโยบายของสำนักงานทรัพยากรน้ำแห่งชาติ

2. วัตถุประสงค์

1) เพื่อเป็นการเตรียมความพร้อมในการรับมือกับภาวะน้ำแล้งของกรมทรัพยากรน้ำ โดยเฉพาะการเตรียมความพร้อมของระบบปฏิบัติการเฝ้าระวังและเตือนภัยล่วงหน้าน้ำหลาก-ดินถล่ม (Early Warning System) ระบบตรวจวัดสถานการณ์น้ำทางไกลอัตโนมัติ อุปกรณ์เครื่องมือ (เครื่องสูบน้ำ รถบรรทุกน้ำ รถยนต์บรรทุก เรือท้องแบน) ความพร้อมด้านความมั่นคงแข็งแรงของอาคารชลศาสตร์ ความพร้อมของเจ้าหน้าที่ด้านการเฝ้าระวังสถานการณ์ เจ้าหน้าที่ด้านการปฏิบัติงานเชิงพื้นที่รายจังหวัด และรายชื่อผู้รู้ประจำสถานีเตือนภัยล่วงหน้าน้ำหลาก-ดินถล่มในพื้นที่

2) เพื่อให้กรมทรัพยากรน้ำ มีแผนปฏิบัติการบรรเทาภาวะน้ำแล้ง ที่ตอบสนองต่อการดำเนินงานตามมาตรการรองรับสถานการณ์ฤดูแล้งของสำนักงานทรัพยากรน้ำแห่งชาติ

3) เพื่อให้สำนักงานทรัพยากรน้ำที่ 2 มีแผนปฏิบัติการบรรเทาภาวะน้ำแล้งของสำนักงานทรัพยากรน้ำที่ 2 ที่จะใช้เป็นคู่มือในการปฏิบัติงานเผชิญเหตุ โดยบูรณาการกับหน่วยงานที่เกี่ยวข้องในพื้นที่รับผิดชอบ เช่น

จังหวัด สำนักงานป้องกันและบรรเทาสาธารณภัยเขต สำนักงานป้องกันและบรรเทาสาธารณภัยจังหวัด
สำนักงานทรัพยากรธรรมชาติและสิ่งแวดล้อมจังหวัด เป็นต้น

3. ประโยชน์ที่ได้รับ

1) กรมทรัพยากรน้ำ โดยเฉพาะสำนักงานทรัพยากรน้ำที่ 2 มีความพร้อมที่จะปฏิบัติงานเผชิญเหตุกับ
ปัญหาภัยพิบัติอันเกิดจากน้ำ และบูรณาการกับหน่วยงานที่เกี่ยวข้อง ในการให้ความช่วยเหลือประชาชนที่
ได้รับความเดือดร้อนจากปัญหาภาวะน้ำแล้งได้อย่างทันต่อเหตุการณ์

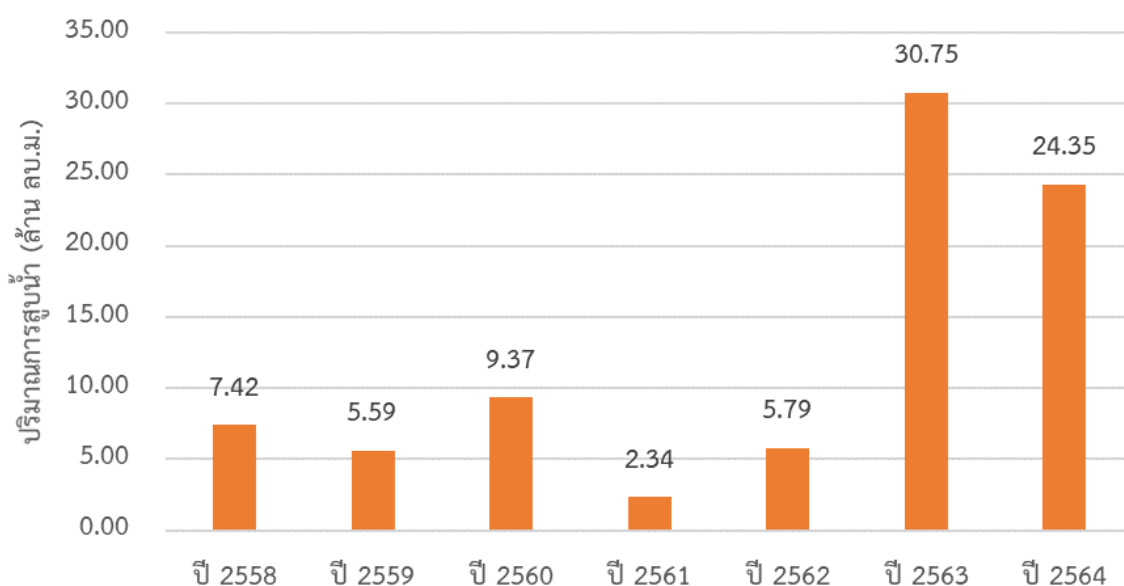
2) กรมทรัพยากรน้ำ สามารถปฏิบัติงานที่ตอบสนองต่อปฏิทินการบริหารจัดการทรัพยากรน้ำช่วง
ฤดูแล้งของสำนักงานทรัพยากรน้ำแห่งชาติ

3) สำนักงานทรัพยากรน้ำที่ 2 มีคู่มือในการปฏิบัติงานเผชิญเหตุ โดยบูรณาการกับหน่วยงานที่เกี่ยวข้อง
ได้อย่างมีประสิทธิภาพ

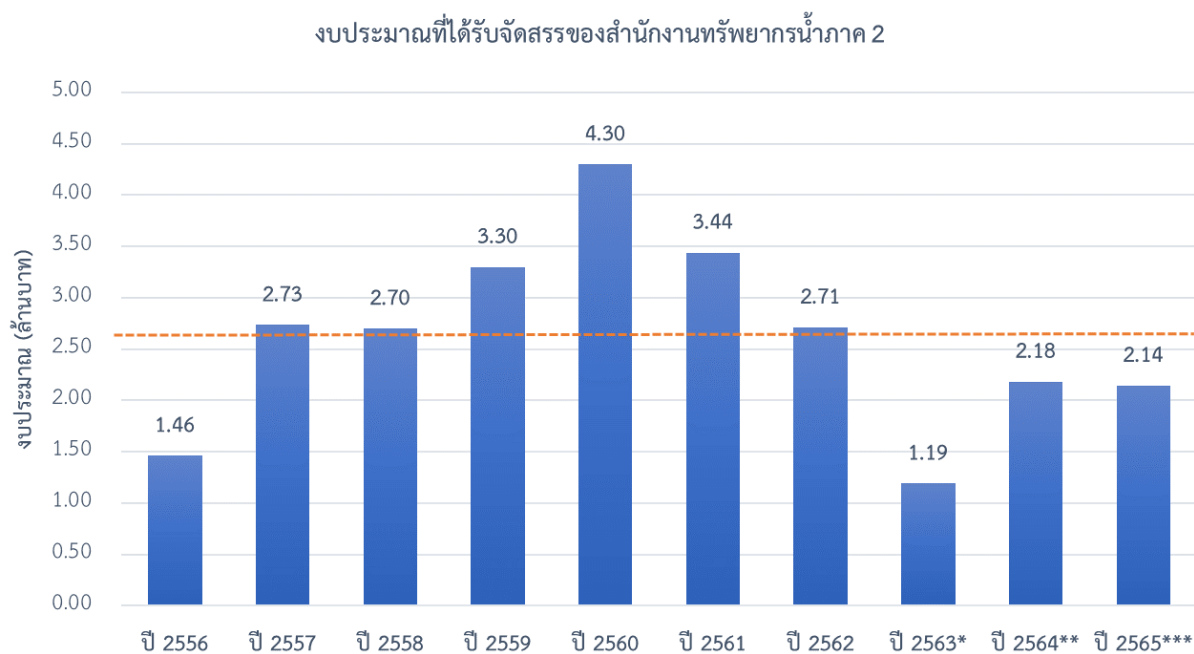
4. สรุปผลการให้ความช่วยเหลือของสำนักงานทรัพยากรน้ำที่ 2

ผลการให้ความช่วยเหลือพื้นที่ประสบปัญหาภัยแล้งตั้งแต่ ปี พ.ศ. 2558 – 2564

ผลการให้ความช่วยเหลือพื้นที่ประสบปัญหาภัยแล้ง สทท.2



5. งบประมาณที่ได้รับการจัดสรร



หมายเหตุ : *กวป. ได้รับการโอนภารกิจตั้งแต่ปี พ.ศ. 2563

** งบประมาณที่จัดสรรลงหน่วยงาน ปรับตามความเป็นจริง ตั้งแต่ปี พ.ศ. 2563-2564

*** งบประมาณปี พ.ศ. 2565 ประเมินตามหลักเกณฑ์การจัดสรรงบประมาณ

6. ข้อมูลเชิงพื้นที่

6.1 พื้นที่รับผิดชอบของสำนักงานทรัพยากรน้ำที่ 2

สำนักงานทรัพยากรน้ำที่ 2 มีพื้นที่รับผิดชอบ 12 จังหวัด ประกอบด้วย จังหวัดชัยนาท นครสวรรค์ นนทบุรี ปทุมธานี พระนครศรีอยุธยา เพชรบูรณ์ ลพบุรี สมุทรปราการ สระบุรี สิงห์บุรี อุทัยธานี อ่างทอง
รายละเอียดแสดงดังรูปที่ 1



รูปที่ 1 ขอบเขตพื้นที่ความรับผิดชอบของสำนักงานทรัพยากรน้ำที่ 2

6.2 พื้นที่เสี่ยงภัยแล้ง

6.2.1 พื้นที่เสี่ยงภัยแล้งเดือนมกราคม ประกอบด้วย

- 1) จังหวัดชัยนาท จำนวน 6 อำเภอ ประกอบด้วย เนินขาม มโนรมย์ เมืองชัยนาท วัดสิงห์ หันคา หนองมะโมง
- 2) จังหวัดนครสวรรค์ จำนวน 13 อำเภอ ประกอบด้วย โกรกพระ ชุมตาบง ชุมแสง ตากฟ้า ตาคีลี ท่าตะโก บรรพตพิสัย พยุหะคีรี ไผศาลี เมืองนครสวรรค์ แม่वंก ลาดยาว หนองบัว
- 3) จังหวัดเพชรบูรณ์ จำนวน 10 อำเภอ ประกอบด้วย ชนแดน น้ำหนาว บึงสามพัน เมืองเพชรบูรณ์ วังโป่ง วิเชียรบุรี ศรีเทพ หนองไผ่ หล่มเก่า หล่มสัก
- 4) จังหวัดลพบุรี จำนวน 10 อำเภอ ประกอบด้วย โคกเจริญ โคกสำโรง ชัยบาดาล ท่าหลวง บ้านหมี่ พัฒนาคมน เมืองลพบุรี ลำสนธิ สระโบสถ์ หนองม่วง
- 5) จังหวัดสระบุรี จำนวน 8 อำเภอ ประกอบด้วย แก่งคอย เฉลิมพระเกียรติ บ้านหมอ พระพุทธบาท มวกเหล็ก วังม่วง เสาไห้ หนองโดน
- 6) จังหวัดอุทัยธานี จำนวน 7 อำเภอ ประกอบด้วย ทัพทัน บ้านไร่ เมืองอุทัยธานี ลานสัก สว่างอารมณ์ หนองขาหย่าง หนองฉาง

6.2.2 พื้นที่เสี่ยงภัยแล้งเดือนกุมภาพันธ์ ประกอบด้วย

- 1) จังหวัดชัยนาท จำนวน 6 อำเภอ ประกอบด้วย เนินขาม มโนรมย์ เมืองชัยนาท วัดสิงห์ หันคา หนองมะโมง
- 2) จังหวัดนครสวรรค์ จำนวน 13 อำเภอ ประกอบด้วย โกรกพระ ชุมตาบง ชุมแสง ตากฟ้า ตาคีลี ท่าตะโก บรรพตพิสัย พยุหะคีรี ไผศาลี เมืองนครสวรรค์ แม่वंก ลาดยาว หนองบัว
- 3) จังหวัดเพชรบูรณ์ จำนวน 10 อำเภอ ประกอบด้วย ชนแดน น้ำหนาว บึงสามพัน เมืองเพชรบูรณ์ วังโป่ง วิเชียรบุรี ศรีเทพ หนองไผ่ หล่มเก่า หล่มสัก
- 4) จังหวัดลพบุรี จำนวน 10 อำเภอ ประกอบด้วย โคกเจริญ โคกสำโรง ชัยบาดาล ท่าหลวง บ้านหมี่ พัฒนาคมน เมืองลพบุรี ลำสนธิ สระโบสถ์ หนองม่วง
- 5) จังหวัดสระบุรี จำนวน 8 อำเภอ ประกอบด้วย แก่งคอย เฉลิมพระเกียรติ บ้านหมอ พระพุทธบาท มวกเหล็ก วังม่วง เสาไห้ หนองโดน
- 6) จังหวัดอุทัยธานี จำนวน 7 อำเภอ ประกอบด้วย ทัพทัน บ้านไร่ เมืองอุทัยธานี ลานสัก สว่างอารมณ์ หนองขาหย่าง หนองฉาง

6.2.3 พื้นที่เสี่ยงภัยแล้งเดือนมีนาคม ประกอบด้วย

- 1) จังหวัดชัยนาท จำนวน 6 อำเภอ ประกอบด้วย เนินขาม มโนรมย์ เมืองชัยนาท วัดสิงห์ หันคา หนองมะโมง
- 2) จังหวัดนครสวรรค์ จำนวน 13 อำเภอ ประกอบด้วย โกรกพระ ชุมตาบง ชุมแสง ตากฟ้า ตาคีลี ท่าตะโก บรรพตพิสัย พยุหะคีรี ไผศาลี เมืองนครสวรรค์ แม่वंก ลาดยาว หนองบัว

3) จังหวัดเพชรบูรณ์ จำนวน 10 อำเภอ ประกอบด้วย ชนแดน น้ำหนาว บึงสามพัน เมืองเพชรบูรณ์ วังโป่ง วิเชียรบุรี ศรีเทพ หนองไผ่ หล่มเก่า หล่มสัก

4) จังหวัดลพบุรี จำนวน 10 อำเภอ ประกอบด้วย โคกเจริญ โคกสำโรง ชัยบาดาล ท่าหลวง บ้านหมี่ พัฒนาคมน เมืองลพบุรี ลำสนธิ สระโบสถ์ หนองม่วง

5) จังหวัดสระบุรี จำนวน 8 อำเภอ ประกอบด้วย แก่งคอย เอลิมพระเกียรติ บ้านหมอ พระพุทธบาท มวกเหล็ก วังม่วง เสาไห้ หนองโดน

6) จังหวัดอุทัยธานี จำนวน 7 อำเภอ ประกอบด้วย ทัพทัน บ้านไร่ เมืองอุทัยธานี ลานสัก สว่างอารมณ์ หนองขาหย่าง หนองฉาง

6.2.4 พื้นที่เสี่ยงภัยแล้งเดือนเมษายน ประกอบด้วย

1) จังหวัดชัยนาท จำนวน 6 อำเภอ ประกอบด้วย เนินขาม มโนรมย์ เมืองชัยนาท วัดสิงห์ หันคา หนองมะโมง

2) จังหวัดนครสวรรค์ จำนวน 13 อำเภอ ประกอบด้วย โกรกพระ ชุมตาบง ชุมแสง ตากฟ้า ตากลิ้ ท่าตะโก บรรพตพิสัย พยุหะคีรี ไผศาลี เมืองนครสวรรค์ แม่वंก ลาดยาว หนองบัว

3) จังหวัดเพชรบูรณ์ จำนวน 10 อำเภอ ประกอบด้วย ชนแดน น้ำหนาว บึงสามพัน เมืองเพชรบูรณ์ วังโป่ง วิเชียรบุรี ศรีเทพ หนองไผ่ หล่มเก่า หล่มสัก

4) จังหวัดลพบุรี จำนวน 10 อำเภอ ประกอบด้วย โคกเจริญ โคกสำโรง ชัยบาดาล ท่าหลวง บ้านหมี่ พัฒนาคมน เมืองลพบุรี ลำสนธิ สระโบสถ์ หนองม่วง

5) จังหวัดสระบุรี จำนวน 8 อำเภอ ประกอบด้วย แก่งคอย เอลิมพระเกียรติ บ้านหมอ พระพุทธบาท มวกเหล็ก วังม่วง เสาไห้ หนองโดน

6) จังหวัดอุทัยธานี จำนวน 7 อำเภอ ประกอบด้วย ทัพทัน บ้านไร่ เมืองอุทัยธานี ลานสัก สว่างอารมณ์ หนองขาหย่าง หนองฉาง

6.2.5 พื้นที่เสี่ยงภัยแล้งเดือนพฤษภาคม ประกอบด้วย

1) จังหวัดชัยนาท จำนวน 6 อำเภอ ประกอบด้วย เนินขาม มโนรมย์ เมืองชัยนาท วัดสิงห์ หันคา หนองมะโมง

2) จังหวัดนครสวรรค์ จำนวน 13 อำเภอ ประกอบด้วย โกรกพระ ชุมตาบง ชุมแสง ตากฟ้า ตากลิ้ ท่าตะโก บรรพตพิสัย พยุหะคีรี ไผศาลี เมืองนครสวรรค์ แม่वंก ลาดยาว หนองบัว

3) จังหวัดเพชรบูรณ์ จำนวน 10 อำเภอ ประกอบด้วย ชนแดน น้ำหนาว บึงสามพัน เมืองเพชรบูรณ์ วังโป่ง วิเชียรบุรี ศรีเทพ หนองไผ่ หล่มเก่า หล่มสัก

4) จังหวัดลพบุรี จำนวน 10 อำเภอ ประกอบด้วย โคกเจริญ โคกสำโรง ชัยบาดาล ท่าหลวง บ้านหมี่ พัฒนาคมน เมืองลพบุรี ลำสนธิ สระโบสถ์ หนองม่วง

5) จังหวัดสระบุรี จำนวน 8 อำเภอ ประกอบด้วย แก่งคอย เอลิมพระเกียรติ บ้านหมอ พระพุทธบาท มวกเหล็ก วังม่วง เสาไห้ หนองโดน

6) จังหวัดอุทัยธานี จำนวน 7 อำเภอ ประกอบด้วย ทัพทัน บ้านไร่ เมืองอุทัยธานี ลานสัก
สว่างอารมณ์ หนองขาหย่าง หนองฉาง

6.2.6 พื้นที่เสี่ยงภัยแล้งเดือนมิถุนายน ประกอบด้วย

1) จังหวัดชัยนาท จำนวน 6 อำเภอ ประกอบด้วย เนินขาม มโนรมย์ เมืองชัยนาท วัดสิงห์
หันคา หนองมะโมง

2) จังหวัดนครสวรรค์ จำนวน 13 อำเภอ ประกอบด้วย โกรกพระ ชุมตาบง ชุมแสง ตากฟ้า
ตากลิ ท่าตะโก บรรพตพิสัย พยุหะคีรี ไพศาลี เมืองนครสวรรค์ แม่वंก ลาดยาว หนองบัว

3) จังหวัดเพชรบูรณ์ จำนวน 10 อำเภอ ประกอบด้วย ชนแดน น้ำหนาว บึงสามพัน
เมืองเพชรบูรณ์ วังโป่ง วิเชียรบุรี ศรีเทพ หนองไผ่ หล่มเก่า หล่มสัก

4) จังหวัดลพบุรี จำนวน 10 อำเภอ ประกอบด้วย โคกเจริญ โคกสำโรง ชัยบาดาล ท่าหลวง
บ้านหมี่ พัฒนาคมน เมืองลพบุรี ลำสนธิ สระโบสถ์ หนองม่วง

5) จังหวัดสระบุรี จำนวน 8 อำเภอ ประกอบด้วย แก่งคอย เฉลิมพระเกียรติ บ้านหมอ
พระพุทธรบาท มวกเหล็ก วังม่วง เสาไห้ หนองโดน

6) จังหวัดอุทัยธานี จำนวน 7 อำเภอ ประกอบด้วย ทัพทัน บ้านไร่ เมืองอุทัยธานี ลานสัก
สว่างอารมณ์ หนองขาหย่าง หนองฉาง

6.2.7 พื้นที่เสี่ยงภัยแล้งเดือนกรกฎาคม ประกอบด้วย

1) จังหวัดชัยนาท จำนวน 6 อำเภอ ประกอบด้วย เนินขาม มโนรมย์ เมืองชัยนาท วัดสิงห์
หันคา หนองมะโมง

2) จังหวัดนครสวรรค์ จำนวน 13 อำเภอ ประกอบด้วย โกรกพระ ชุมตาบง ชุมแสง ตากฟ้า
ตากลิ ท่าตะโก บรรพตพิสัย พยุหะคีรี ไพศาลี เมืองนครสวรรค์ แม่वंก ลาดยาว หนองบัว

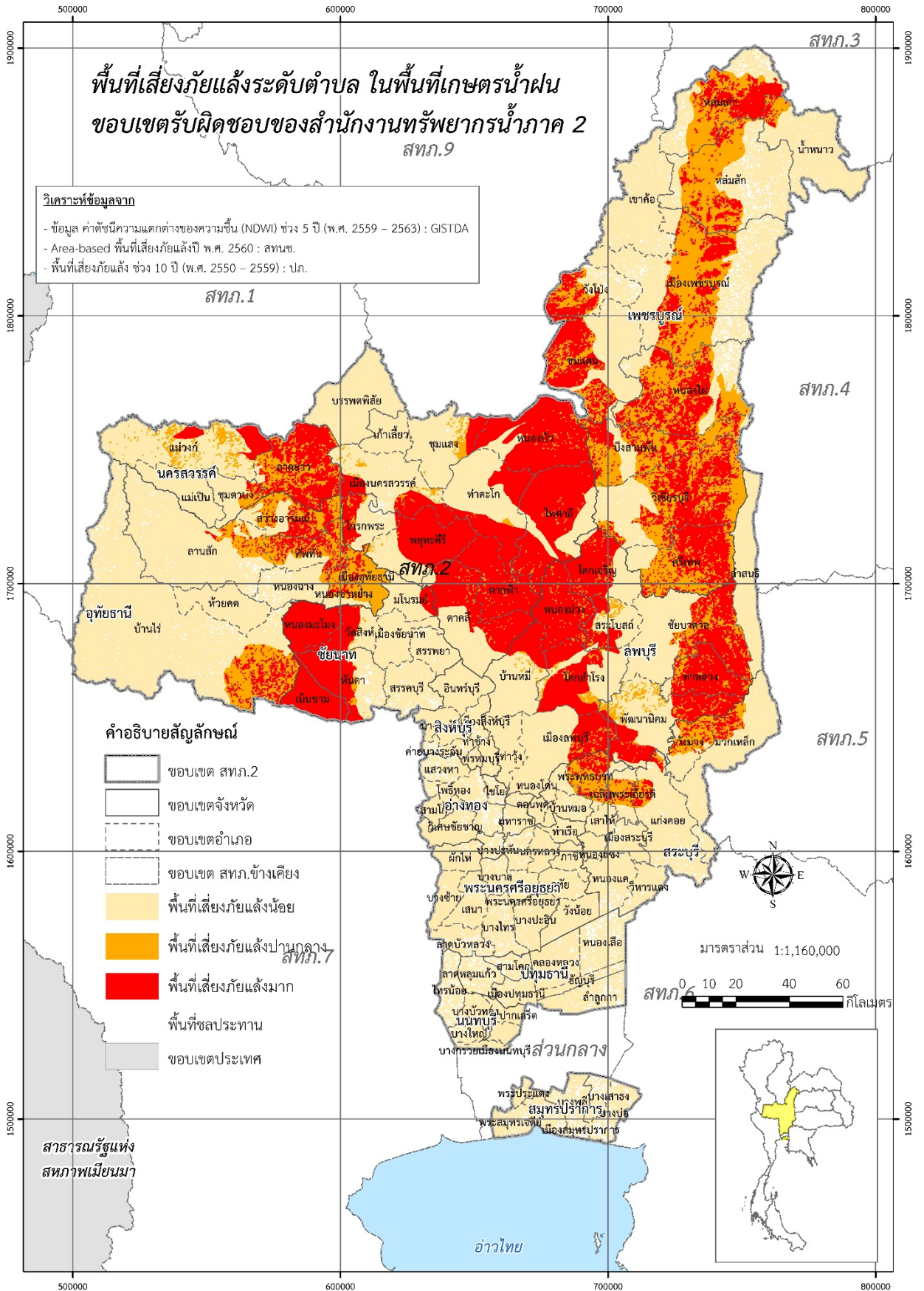
3) จังหวัดเพชรบูรณ์ จำนวน 10 อำเภอ ประกอบด้วย ชนแดน น้ำหนาว บึงสามพัน
เมืองเพชรบูรณ์ วังโป่ง วิเชียรบุรี ศรีเทพ หนองไผ่ หล่มเก่า หล่มสัก

4) จังหวัดลพบุรี จำนวน 10 อำเภอ ประกอบด้วย โคกเจริญ โคกสำโรง ชัยบาดาล ท่าหลวง
บ้านหมี่ พัฒนาคมน เมืองลพบุรี ลำสนธิ สระโบสถ์ หนองม่วง

5) จังหวัดสระบุรี จำนวน 8 อำเภอ ประกอบด้วย แก่งคอย เฉลิมพระเกียรติ บ้านหมอ
พระพุทธรบาท มวกเหล็ก วังม่วง เสาไห้ หนองโดน

6) จังหวัดอุทัยธานี จำนวน 7 อำเภอ ประกอบด้วย ทัพทัน บ้านไร่ เมืองอุทัยธานี ลานสัก
สว่างอารมณ์ หนองขาหย่าง หนองฉาง

รายละเอียดแสดงดังรูปที่ 2 และสรุปรายละเอียดระดับตำบลแสดงในภาคผนวก 1



รูปที่ 2 พื้นที่เสี่ยงภัยแล้งในขอบเขตของสำนักงานทรัพยากรน้ำที่ 2

7. ข้อมูลความพร้อมด้านอุปกรณ์/เครื่องมือ/อาคารชลศาสตร์

7.1 ความพร้อมด้านสถานีตรวจวัดสถานการณ์น้ำ จำนวน 214 สถานี ประกอบด้วย

1) ระบบปฏิบัติการเฝ้าระวังและเตือนภัยล่วงหน้าน้ำหลาก-ดินถล่ม (Early Warning System) จำนวน 117 สถานี (<http://ews.dwr.go.th/ews/>)

2) ระบบตรวจวัดสถานการณ์น้ำทางไกลอัตโนมัติ (โทรมาตร) จำนวน 58 สถานี และระบบกล้อง CCTV จำนวน 24 สถานี สถานีอุตุ-อุทกวิทยา จำนวน 15 สถานี (รายละเอียดแสดงดังรูปที่ 3 และรายละเอียดของสถานีตรวจวัดสภาพน้ำทางไกลอัตโนมัติระบบกล้อง CCTV และสถานีอุตุ-อุทกวิทยาในภาคผนวก 2 และสามารถดูรายละเอียดได้ที่เว็บไซต์ <http://mekhala.dwr.go.th/>)

7.2 ความพร้อมด้านอุปกรณ์และเครื่องมือ

1) เครื่องสูบน้ำ จำนวน 51 เครื่อง ใช้งานได้ 18 เครื่อง ประกอบด้วย

- เครื่องสูบน้ำขนาด 6 นิ้ว จำนวน 1 เครื่อง (ใช้งานได้ 0 เครื่อง)
- เครื่องสูบน้ำขนาด 10 นิ้ว จำนวน 2 เครื่อง (ใช้งานได้ 0 เครื่อง)
- เครื่องสูบน้ำขนาด 12 นิ้ว จำนวน 30 เครื่อง (ใช้งานได้ 12 เครื่อง)
- เครื่องสูบน้ำขนาด 20 นิ้ว จำนวน 10 เครื่อง (ใช้งานได้ 2 เครื่อง)
- เครื่องสูบน้ำขนาด 26 นิ้ว จำนวน 2 เครื่อง (ใช้งานได้ 0 เครื่อง)
- เครื่องสูบน้ำขนาด 30 นิ้ว จำนวน 6 เครื่อง (ใช้งานได้ 4 เครื่อง)

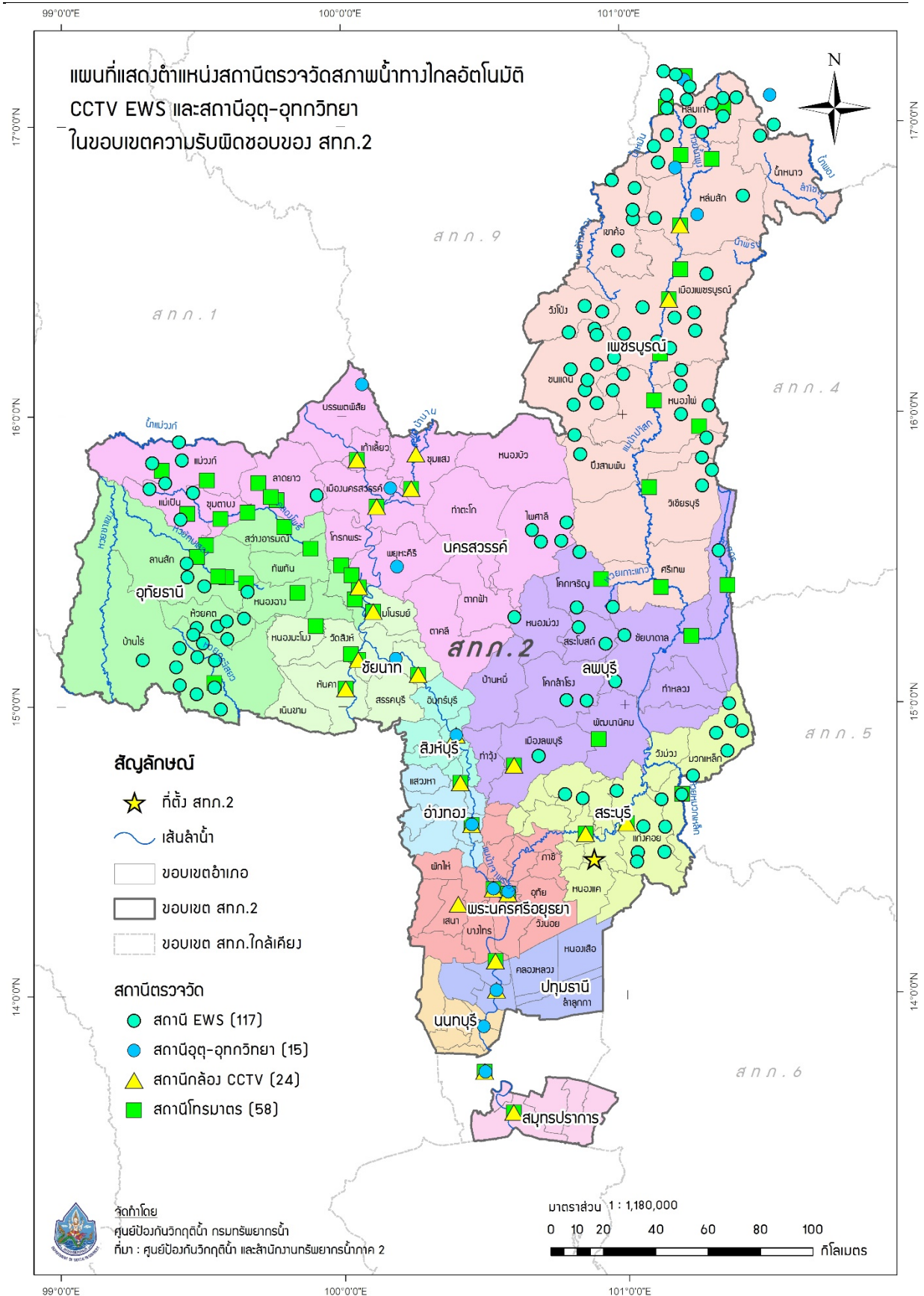
2) รถบรรทุก จำนวน 11 คัน ใช้งานได้ 7 คัน ประกอบด้วย

- รถยนต์บรรทุกน้ำ ขนาด 6,000 ลิตร จำนวน 4 คัน (ใช้งานได้ 2 คัน)
- รถยนต์บรรทุก 6 ล้อ จำนวน 3 คัน (ใช้งานได้ 2 คัน)
- รถยนต์บรรทุก 6 ล้อ พร้อมเครน จำนวน 2 คัน (ใช้งานได้ 2 คัน)
- รถยนต์บรรทุก 6 ล้อ (NGV) จำนวน 1 คัน (ใช้งานได้ 1 คัน)
- รถยนต์บรรทุก 10 ล้อ พร้อมเครน จำนวน 1 คัน (ใช้งานได้ 0 คัน)

3) เรือ จำนวน 4 ลำ ใช้งานได้ 4 ลำ ประกอบด้วย

- เรือตรวจการ จำนวน 2 ลำ (ใช้งานได้ 2 ลำ)
- เรืออูมิเนียม จำนวน 2 ลำ (ใช้งานได้ 2 ลำ)

4) ชุดประปาสนาม จำนวน 1 ชุด ใช้งานได้ 0 ชุด



รูปที่ 3 ตำแหน่งสถานีตรวจวัดสภาพน้ำทางไกลอัตโนมัติ CCTV EWS และสถานีอุตุ-อุทกวิทยา ในเขตพื้นที่ความรับผิดชอบของสำนักงานทรัพยากรน้ำที่ 2

8. ข้อมูลความพร้อมด้านบุคลากร

8.1 เจ้าหน้าที่ด้านเฝ้าระวังสถานการณ์ด้านภาวะน้ำท่วมและภาวะน้ำแล้ง จำนวน 11 ราย

ลำดับ	ชื่อ-นามสกุล	สถานที่	เบอร์โทรศัพท์
1	นายจีระพัฒน์ ทองคลีวรดำรง	สระบุรี	062-8974645
2	นางนงนุช อานมณี	สระบุรี	081-9739707
3	นางสาววรรณิกา บุญฤทธิ์	สระบุรี	080-6812584
4	นายภาณุ พรหมศิลา	สระบุรี	061-9352641
5	นายสมพงษ์ บุญพบ	สระบุรี	098/7533321
6	นายโชคชัย ใจกล้า	สระบุรี	084-8216016
7	นางสาวยุพา ศรีสมพงษ์	สระบุรี	084-8122862
8	นางสาวสุพัฒน์ บุญชู	สระบุรี	086-2021406
9	นายสำเร็จ ณรงค์เดชา	สระบุรี	086-7369596
10	นายบำรุง โพธิ์ชะคุ่ม	สระบุรี	065-4592361
11	นายสุททวี วานิชจรัสกิจ	สระบุรี	083-5532673

8.2 เจ้าหน้าที่ด้านการปฏิบัติงานเชิงพื้นที่รายจังหวัด จำนวน 25 ราย

ลำดับ	ชื่อ-นามสกุล	สถานที่	เบอร์โทรศัพท์
1	นายกษิตศ โททอง	สระบุรี	095-6596535
2	นายบรรเจิด กลิ่นฤทธิ์	สระบุรี	092-8214991
3	นายวันชัย ประภาโส	สระบุรี	089-7168126
4	นายนรินทร์ สดงาม	สระบุรี	081-9462819
5	นายฉลาด เบญจวงศ์	สระบุรี	084-3115027
6	นายชุมพร พูลเพิ่ม	สระบุรี	064-9589263
7	นายสำรวม สุขอำนวย	สระบุรี	062-4419252
8	นางสาวภาวิณี ปรีดี	สระบุรี	090-6455425
9	นายนิกร คงทน	สระบุรี	081-8995953
10	นายอิทธิพล พินิจกิจ	สระบุรี	081-8497902
11	นายบันเทิง สนทอง	สระบุรี	089-4500089
12	นางสาวรุ่งนภา สีลา	สระบุรี	081-7805904
13	นายวุฒิวรรษ แจ้งสาร	สระบุรี	086-3805783
14	นายยุทธนา ชมวงศ์	นครสวรรค์	089-2004717
15	ดต.สายยันต์ บุญรักษา	นครสวรรค์	081-8884061
16	นายไอยเรศ จันทรานุสรณ์	นครสวรรค์	098-5526138

แผนปฏิบัติการบรรเทาภาวะน้ำแล้งในพื้นที่จังหวัดชัยนาท นครสวรรค์ นนทบุรี ปทุมธานี พระนครศรีอยุธยา เพชรบูรณ์
ลพบุรี สมุทรปราการ สระบุรี สิงห์บุรี อุทัยธานี อ่างทอง

17	นางสาวณปภา จันทร์มุล	นครสวรรค์	064-4281618
18	นายมณี ศรีเพ็ญ	นครสวรรค์	089-2713819
19	นายจงกริช ยากกลาง	นครสวรรค์	089-5652546
20	นายขวัญนคร คนหมั่น	นครสวรรค์	061-3464178
21	นายบุญเรือน บุญเย็น	นครสวรรค์	089-2721981
22	นายปัญญา บุญรักษา	นครสวรรค์	086-1995268
23	นายสุระ พุ่มพวง	นครสวรรค์	086-1197329
24	นายสมบูรณ์ ใจมอย	นครสวรรค์	081-8889818
25	นางสาวปติตตา ภูทับทิม	นครสวรรค์	089-2720504

8.3 รายชื่อเจ้าหน้าที่ส่วนกลางในการติดตามสถานการณ์ด้านภาวะน้ำท่วมและภาวะน้ำแล้ง

ลำดับ	ชื่อ-นามสกุล	ตำแหน่ง	เบอร์โทรศัพท์
ด้านภาวะน้ำท่วม			
1	นายยิ่งยง ลีคะสิริ	ผู้อำนวยการส่วนป้องกันพื้นที่ เฉพาะ	081-8012785
2	นายจิรวัดณ์ ประชีพนาย	วิศวกรโยธาชำนาญการ	086-3388212
3	นายยศสรัญ ปาลเกลี้ยง	วิศวกรโยธาปฏิบัติการ	084-2492663
ด้านภาวะน้ำแล้ง			
4	นายธนากร แสนวงษ์	ผู้อำนวยการส่วนประสานการ ปฏิบัติงาน	081-8012781
5	นางสาวปุณยวีร์ สวรรยาพานิช	วิศวกรโยธาชำนาญการ	089-9455654
6	นายพงศ์ภาคี ชีรนรวนิชย์	วิศวกรโยธาปฏิบัติการ	083-0878668
ด้านการวิเคราะห์และประเมินสถานการณ์น้ำ			
7	นายสุประภาพร พัฒน์สิงห์เสนีย์	ผู้อำนวยการศูนย์เมขลา	089-7724611
8	นายจตุพงษ์ ไพบูลย์โรจนา	นักวิเคราะห์นโยบายและแผน ชำนาญการ	086-4721588
9	นายธনীช สระประเทศ	นักวิเคราะห์นโยบายและ แผนปฏิบัติการ	099-8274638

9. แผนปฏิบัติการบรรเทาภาวะน้ำแล้ง

การสูบน้ำช่วยเหลือสถานการณ์น้ำแล้ง มีรายละเอียดดังรูปที่ 4 ประกอบด้วย

จุดที่	ตำบล	อำเภอ	จังหวัด	ขนาด เครื่อง สูบน้ำ	จำนวน (เครื่อง)	ผู้รับผิดชอบ	เบอร์โทรศัพท์
1	แก่งผักกูด	ท่าหลวง	ลพบุรี	12	1	นายวันชัย ประภาโส	089-7168126
2	เขาพระงาม	เมือง	ลพบุรี	30	1	นายกษิตศ โททอง	095-6596535
3	หนองปลิง	หนองแค	สระบุรี	12	2	นายกษิตศ โททอง	095-6596535
4	หนองยาว	เมือง	สระบุรี	12	1	นายวันชัย ประภาโส	089-7168126
5	โคกใหญ่	บ้านหมอ	สระบุรี	20	1	นายนรินทร์ สดงาม	081-9462819
6	หระเทพ	บ้านหมอ	สระบุรี	20	1	นายนรินทร์ สดงาม	081-9462819
7	หนองโรง	หนองแค	สระบุรี	30	1	นายวุฒิวรรษ แจ้งสาร	086-3805783
8	หนองหมู	วิหารแดง	สระบุรี	30	1	นายวุฒิวรรษ แจ้งสาร	086-3805783
9	นพรัตน์	หนองเสือ	ปทุมธานี	30	1	นายบันเทิง สนทอง	089-4500089
10	บ้านโคก	เมือง	เพชรบูรณ์	12	1	นายชุมพร พูลเพิ่ม	064-9589263
11	ปุงคล้า	หล่มสัก	เพชรบูรณ์	12	1	นายชุมพร พูลเพิ่ม	064-9589263
12	อ่างทอง	บรรพตพิสัย	นครสวรรค์	30	1	นายสมบูรณ์ ใจมอย	081-8889818
13	ท่าตะโก	ท่าตะโก	นครสวรรค์	30	1	นายไอยเรศ จันทรา นุสรณ์	098-5526138
14	หนองจอก	บ้านไร่	อุทัยธานี	30	1	นายไอยเรศ จันทรา นุสรณ์	098-5526138
15	วังมหากร	ท่าตะโก	นครสวรรค์	12	3	นายไอยเรศ จันทรา นุสรณ์	098-5526138
16	วังมหากร	ท่าตะโก	นครสวรรค์	12	1	นายไอยเรศ จันทรา นุสรณ์	098-5526138
17	วังมหากร	ท่าตะโก	นครสวรรค์	12	1	นายไอยเรศ จันทรา นุสรณ์	098-5526138
18	วังมหากร	ท่าตะโก	นครสวรรค์	12	1	นายไอยเรศ จันทรา นุสรณ์	098-5526138
19	นากลาง	โกรกพระ	นครสวรรค์	12	1	นายไอยเรศ จันทรา นุสรณ์	098-5526138
20	เนินมะกอก	พยุหะคีรี	นครสวรรค์	12	2	นายไอยเรศ จันทรา นุสรณ์	098-5526138
21	พนมรอก	ท่าตะโก	นครสวรรค์	12	1	นายสมบูรณ์ ใจมอย	081-8889818
22	ด่านช้าง	บรรพตพิสัย	นครสวรรค์	12	1	นายสมบูรณ์ ใจมอย	081-8889818
23	หัวดง	เก้าเลี้ยว	นครสวรรค์	12	1	นายสมบูรณ์ ใจมอย	081-8889818

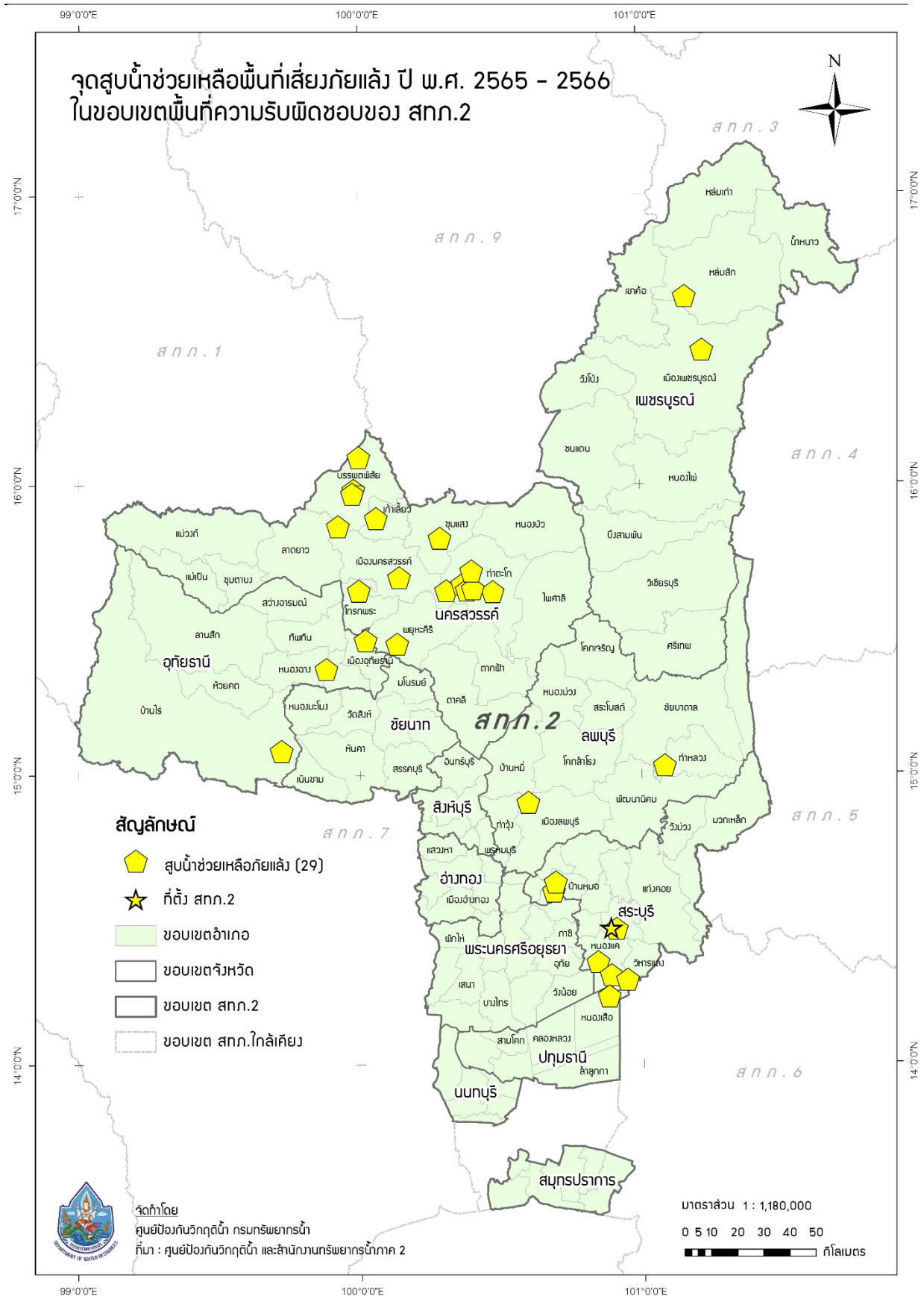
แผนปฏิบัติการบรรเทาภาวะน้ำแล้งในพื้นที่จังหวัดชัยนาท นครสวรรค์ นนทบุรี ปทุมธานี พระนครศรีอยุธยา เพชรบูรณ์
ลพบุรี สมุทรปราการ สระบุรี สิงห์บุรี อุทัยธานี อ่างทอง

24	นครสวรรค์ ออก	เมือง	นครสวรรค์	12	1	นายสมบูรณ์ ใจมอย	081-8889818
25	ตาสัง	บรรพตพิสัย	นครสวรรค์	12	1	นายสมบูรณ์ ใจมอย	081-8889818
26	ตาสัง	บรรพตพิสัย	นครสวรรค์	12	1	นายสมบูรณ์ ใจมอย	081-8889818
27	พันลาน	ชุมแสง	นครสวรรค์	12	1	นายสมบูรณ์ ใจมอย	081-8889818
28	เขางาแกรก	หนองฉาง	อุทัยธานี	12	1	นายสมบูรณ์ ใจมอย	081-8889818
29	เนินแจง	เมือง	อุทัยธานี	12	1	นายสมบูรณ์ ใจมอย	081-8889818

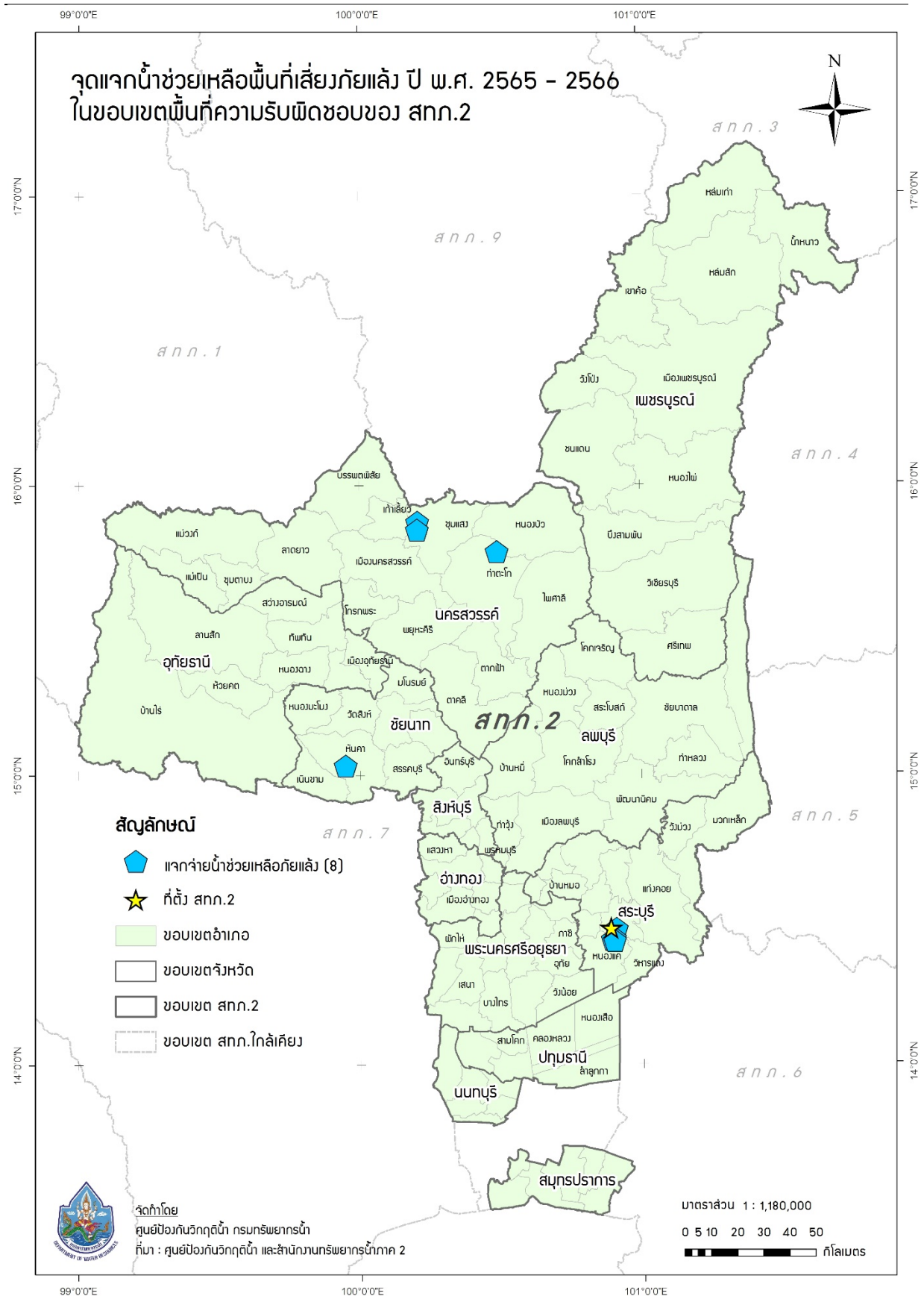
การแจกจ่ายน้ำช่วยเหลือสถานการณ์น้ำแล้ง มีรายละเอียดดังรูปที่ 5 ประกอบด้วย

จุดที่	ตำบล	อำเภอ	จังหวัด	จำนวน (เที่ยว)	จำนวน (ลิตร)	ผู้รับผิดชอบ	เบอร์โทรศัพท์
1	หนองยาว	เมือง	สระบุรี	15	90,000	นายวันชัย ประภาโส	089-7168126
2	ห้วยทราย	หนองแค	สระบุรี	15	90,000	นายวันชัย ประภาโส	089-7168126
3	ห้วยทราย	หนองแค	สระบุรี	12	72,000	นายนรินทร์ สดงาม	081-9462819
4	ห้วยทราย	หนองแค	สระบุรี	12	72,000	นายนรินทร์ สดงาม	081-9462819
5	บางเคียน	ชุมแสง	นครสวรรค์	44	264,000	นายขวัญนคร คนหมั่น	093-1783885
6	สายลำโพง	ท่าตะโก	นครสวรรค์	24	146,000	นายจงกริช ยากกลาง	089-5652546
7	เด่นใหญ่	หันคา	ชัยนาท	9	54,000	ด.ต.สายยันต์ บุญรักษา	081-8884061
8	บางเคียน	ชุมแสง	นครสวรรค์	6	36,000	นายธารินทร์ สุขแจ่ม	089-8564298

รวมแจกจ่ายน้ำ 137 เที่ยว จำนวน 824,000 ลิตร



รูปที่ 4 ตำแหน่งจุดติดตั้งเครื่องสูบน้ำช่วยเหลือภัยแล้ง ในเขตพื้นที่ความรับผิดชอบของ
 สำนักงานทรัพยากรน้ำที่ 2



รูปที่ 5 ตำแหน่งจุดแจกจ่ายน้ำช่วยเหลือภัยแล้ง ในเขตพื้นที่ความรับผิดชอบ
 สำนักงานทรัพยากรน้ำที่ 2

ภาคผนวก 1

พื้นที่เสี่ยงภัยแล้ง ในพื้นที่นอกเขตชลประทาน
ในขอบเขตสำนักงานทรัพยากรน้ำที่ 2

พื้นที่เสี่ยงภัยแล้งปานกลางเดือนมกราคม ในพื้นที่สำนักงานทรัพยากรน้ำภาค 2

จังหวัด	อำเภอ	ตำบล	พื้นที่เสี่ยงน้ำท่วม (ไร่)		
ชัยนาท	เนินขาม	กะบกเตี้ย	60,846.58		
		เนินขาม	70,011.07		
		สุขเดือนห้า	40,697.12		
		มโนรมย์	คิ่งสำเภา	110.64	
			ท่าฉนวน	141.49	
			ไร่พัฒนา	22,457.24	
		เมืองชัยนาท	ศิลาदान	264.26	
			อุตะเภา	6,436.02	
			ธรรมามูล	34.98	
			เสือโหล	34.17	
	วัดสิงห์		บ่อแร่	18,114.91	
			มะขามเต่า	92.57	
			วังหมัน	48,879.18	
	หันคา	หนองขุน	หนองขุน	28,425.71	
			หนองบัว	3,347.31	
		หันคา	เด่นใหญ่	37,247.53	
			บ้านเขียน	19,221.77	
			ไพรงกยูง	67,329.38	
			หนองแขง	49,600.15	
			หันคา	14,877.64	
นครสวรรค์			โกรกพระ	นากลาง	21,166.15
				เนินกั่วว	2,670.61
				เนินศาลา	16,334.22
	บางประมุง	18,229.21			
	ยางตาล	5,681.48			
	ศาลาแดง	10,021.42			
	หาดสูง	989.68			
	ชุมตาบง	ชุมตาบง	16,626.46		
		ปางสวรรค์	18,152.94		
		ชุมแสง	ไผ่สิงห์	8,552.11	
			หนองกระเจา	35,777.17	
			ตากฟ้า	เขาชายธง	26,916.43
		ตากฟ้า		30,324.65	
พูนกยูง	46,883.23				
ลำพยนต์	57,602.19				
สุขสำราญ	36,144.65				
หนองพิบูล	23,152.69				
อุดมธัญญา	90,640.86				

ที่มาข้อมูล:

- ข้อมูลค่าดัชนีความแตกต่างของความชื้น (NDWI) ช่วง 5 ปี (พ.ศ.2559 - 2563): GISTDA
- Area-Based พื้นที่เสี่ยงภัยแล้ง ปี พ.ศ. 2560: สททช
- พื้นที่เสี่ยงภัยแล้ง ช่วง 10 ปี (พ.ศ. 2550 - 2559): ปภ

พื้นที่เสี่ยงภัยแล้งปานกลางเดือนมกราคม ในพื้นที่สำนักงานทรัพยากรน้ำภาค 2

จังหวัด	อำเภอ	ตำบล	พื้นที่เสี่ยงน้ำท่วม (ไร่)
	ตากลี	จันเสน	11,419.86
		ช่องแค	12,594.10
		ตากลี	59,858.33
		ลาดทิพรส	57,219.72
		หนองโพ	43,904.55
		ห้วยหอม	39,635.95
		ห้วยหวาย	87,190.43
	ท่าตะโก	ดอนคา	51,172.23
		ท่าบ	10,871.07
		พนมรอก	14,061.76
		วังมหากร	8,570.75
		วังใหญ่	124.30
		สายลำโพง	19,515.06
		หนองหลวง	64,232.60
		หัวถนน	47,217.00
	บรรพตพิสัย	ตาชืด	0.02
		ท่าจั่ว	10.42
		บางแก้ว	48.63
		บ้านแดน	10.81
		อ่างทอง	13.14
	พยุหะคีรี	เขากะลา	98,999.41
		เขาทอง	51,095.72
		น้ำทรง	3.97
		นิคมเขาบ่อแก้ว	74,980.66
		เนินมะกอก	16,606.64
		พยุหะ	1,252.43
		ยางขาว	2.69
		ย่านมัทรี	5,041.08
		สระทะเล	25,231.74
	ไพศาลี	โคกเตี	44,739.59
		ตะคร้อ	21,713.52
		นาขอม	51,354.98
		โพธิ์ประสาท	79,840.54
		ไพศาลี	64,208.06
		วังข่อย	38,722.06
		วังน้ำลัด	105,944.66
		ลำโรงชัย	67,465.07
	เมืองนครสวรรค์	กลางแดด	2,612.86

ที่มาข้อมูล:

- ข้อมูลค่าดัชนีความแตกต่างของความชื้น (NDWI) ช่วง 5 ปี (พ.ศ.2559 - 2563): GISTDA
- Area-Based พื้นที่เสี่ยงภัยแล้ง ปี พ.ศ. 2560: สททช
- พื้นที่เสี่ยงภัยแล้ง ช่วง 10 ปี (พ.ศ. 2550 - 2559): ปภ

พื้นที่เสี่ยงภัยแล้งปานกลางเดือนมกราคม ในพื้นที่สำนักงานทรัพยากรน้ำภาค 2

จังหวัด	อำเภอ	ตำบล	พื้นที่เสี่ยงน้ำท่วม (ไร่)
		นครสวรรค์ออก	4,830.68
		พระนอน	49,019.18
		หนองกรด	39,768.27
		หนองกระโดน	23.44
		หนองปลิง	32,895.05
	แม่วงก์	เขาชนกัน	497.26
		แม่เลี้ยง	24,943.36
		แม่วงก์	3,928.55
		วังชัน	59,397.64
	ลาดยาว	เนินขี้เหล็ก	47,218.46
		บ้านไร่	97,854.86
		มาบแก	21,736.70
		ลาดยาว	47,486.04
		วังม้า	54,664.85
		วังเมือง	20,956.82
		ศาลเจ้าโก่ต๋อ	25,163.97
		สร้อยละคร	17,172.78
		สระแก้ว	18,559.50
		หนองนมวัว	32,492.95
		หนองยาว	22,941.48
		ห้วยน้ำหอม	44,337.62
	หนองบัว	ทุ่งทอง	79,116.05
		ธารทหาร	39,989.53
		วังป่อ	82,033.48
		หนองกลับ	82,538.48
		หนองบัว	121,150.79
		ห้วยถั่วใต้	3,572.32
		ห้วยถั่วเหนือ	8,615.16
		ห้วยร่วม	37,338.04
		ห้วยใหญ่	13,700.70
เพชรบูรณ์	ชนแดน	ซับพุทรา	1,443.94
		ดงขุย	61,940.70
		ตะกุดไร	50,878.25
		ท่าข้าม	58,223.12
		บ้านกล้วย	61,150.10
		พุทราบาท	4,194.77
		ลาดแค	85,967.34
		ศาลาลัย	23,717.40

ที่มาข้อมูล:

- ข้อมูลค่าดัชนีความแตกต่างของความชื้น (NDWI) ช่วง 5 ปี (พ.ศ.2559 - 2563): GISTDA
- Area-Based พื้นที่เสี่ยงภัยแล้ง ปี พ.ศ. 2560: สททช
- พื้นที่เสี่ยงภัยแล้ง ช่วง 10 ปี (พ.ศ. 2550 - 2559): ปภ

พื้นที่เสี่ยงภัยแล้งปานกลางเดือนมกราคม ในพื้นที่สำนักงานทรัพยากรน้ำภาค 2

จังหวัด	อำเภอ	ตำบล	พื้นที่เสี่ยงน้ำท่วม (ไร่)
	น้ำหนาว	หลักด่าน	49,335.59
	บึงสามพัน	กันจุก	80,775.66
		ซับไม้แดง	18,077.78
		ซับสมอทอด	40,966.67
		บึงสามพัน	26,123.70
		พญาวัง	42,347.17
		วังพิกุล	57,977.86
		ศรีมงคล	29,202.56
		สระแก้ว	67,838.53
		หนองแจง	52,528.21
	เมืองเพชรบูรณ์	ขอนแก่น	27,501.96
		ดงมูลเหล็ก	29,470.13
		ตะเภา	25,338.09
		ท่าพล	43,286.08
		นางิ้ว	46,223.82
		นาป่า	44,352.24
		นายม	102,694.04
		น้ำร้อน	29,613.81
		ในเมือง	4,645.72
		บ้านโคก	50,650.43
		บ้านโคก	36,782.00
		ป่าเลา	24,028.90
		ระวีง	44,433.04
		วังชมพู	30,257.49
		สะเดียง	28,378.06
		ห้วยสะแก	46,143.23
		ห้วยใหญ่	38,128.99
	วังโป่ง	ห้วยดง	30,489.18
		วังโป่ง	29,576.77
		วังศาล	40,580.36
		วังหิน	61,589.17
	วิเชียรบุรี	โคกปรัง	64,140.20
		ซับน้อย	3,841.76
		ซับสมบูรณ์	2.09
		ท่าโรง	75,684.88
		น้ำร้อน	87,610.63
		บ่อรัง	121,885.51
		บึงกระจับ	37,836.63

ที่มาข้อมูล:

- ข้อมูลค่าดัชนีความแตกต่างของความชื้น (NDWI) ช่วง 5 ปี (พ.ศ.2559 - 2563): GISTDA
- Area-Based พื้นที่เสี่ยงภัยแล้ง ปี พ.ศ. 2560: สททช
- พื้นที่เสี่ยงภัยแล้ง ช่วง 10 ปี (พ.ศ. 2550 - 2559): ปภ

พื้นที่เสี่ยงภัยแล้งปานกลางเดือนมกราคม ในพื้นที่สำนักงานทรัพยากรน้ำภาค 2

จังหวัด	อำเภอ	ตำบล	พื้นที่เสี่ยงน้ำท่วม (ไร่)
		พุขาม	45,716.11
		พุเตย	37,618.60
		ภูน้ำหยด	24,917.84
		ยางสาว	106,247.25
		สระประดู่	32,658.08
		สามแยก	58,058.75
	ศรีเทพ	คลองกระจิง	107,386.22
		โคกสะอาด	15,354.28
		นาสนุ่น	105,691.99
		ศรีเทพ	93,775.83
		สระกรวด	53,066.54
		หนองย่างทอย	76,936.53
	หนองไผ่	กองทุล	31,063.95
		ท่าคิ้ว	70,668.84
		ท่าแดง	51,156.07
		นาเฉลียง	38,035.72
		บ่อไทย	53,755.31
		บัววัฒนา	48,665.10
		บ้านโกชน์	48,616.83
		เพชรละคร	46,014.13
		ยางงาม	36,165.72
		วังท่าดี	23,480.56
		วังโบสถ์	50,807.06
		หนองไผ่	54,836.82
		ห้วยโป่ง	21,121.76
	หล่มเก่า	ตาดกลอย	101,520.54
		นาเกาะ	10,171.56
		นาซ่า	44,010.53
		นาแซง	8,098.88
		บ้านเนิน	16,723.72
		วังบาล	16,589.22
		ศิลา	90,042.94
		หล่มเก่า	24,456.42
		หินฮาว	68,217.50
	หล่มสัก	ข้างตะลูด	49,842.68
		ตาลเดี่ยว	4,296.08
		ทำอิบุญ	50,036.68
		น้ำก้อ	19,325.77

ที่มาข้อมูล:

- ข้อมูลค่าดัชนีความแตกต่างของความชื้น (NDWI) ช่วง 5 ปี (พ.ศ.2559 - 2563): GISTDA
- Area-Based พื้นที่เสี่ยงภัยแล้ง ปี พ.ศ. 2560: สททช
- พื้นที่เสี่ยงภัยแล้ง ช่วง 10 ปี (พ.ศ. 2550 - 2559): ปภ

พื้นที่เสี่ยงภัยแล้งปานกลางเดือนมกราคม ในพื้นที่สำนักงานทรัพยากรน้ำภาค 2

จังหวัด	อำเภอ	ตำบล	พื้นที่เสี่ยงน้ำท่วม (ไร่)
		น้ำซุน	32,466.75
		น้ำเฮี้ย	4,473.14
		บ้านกลาง	49,027.54
		บ้านดิว	8,809.04
		บ้านไร่	15,372.78
		บ้านโสก	7,882.69
		บ้านหวาย	5,681.94
		บึงคล้า	25,287.47
		บึงน้ำเต้า	16,135.33
		ปากช่อง	10,637.24
		ปากดุก	4,831.35
		ฝายนาแซง	6,876.04
		ลานบ่า	28,752.09
		วัดป่า	8,337.77
		สักหลง	17,930.89
		หนองไขว่	18,234.40
		หนองสว่าง	3,306.38
		หล่มสัก	2,376.95
		ห้วยไร่	15,106.82
ลพบุรี	โคกเจริญ	โคกเจริญ	88,030.15
		โคกแสมาสาร	29,918.52
		วังทอง	40,578.83
		หนองมะค่า	53,995.05
	โคกสำโรง	เกาะแก้ว	21,658.26
		คลองเกตุ	59,128.11
		โคกสำโรง	16,597.27
		ดงมะรุ้ม	9,085.19
		ถลุงเหล็ก	5,315.77
		เพนียด	10,689.81
		วังขนขว้าง	12,361.42
		วังจั่น	12,402.34
		วังเพลิง	0.53
		สะแกกราบ	25,776.60
		หนองแขม	22,823.57
		หลุมข้าว	10,536.06
		ห้วยโป่ง	45,403.59
	ชัยบาดาล	เกาะรัง	50,071.48
		ชัยนารายณ์	15.16

ที่มาข้อมูล:

- ข้อมูลค่าดัชนีความแตกต่างของความชื้น (NDWI) ช่วง 5 ปี (พ.ศ.2559 - 2563): GISTDA
- Area-Based พื้นที่เสี่ยงภัยแล้ง ปี พ.ศ. 2560: สททช
- พื้นที่เสี่ยงภัยแล้ง ช่วง 10 ปี (พ.ศ. 2550 - 2559): ปภ

พื้นที่เสี่ยงภัยแล้งปานกลางเดือนมกราคม ในพื้นที่สำนักงานทรัพยากรน้ำภาค 2

จังหวัด	อำเภอ	ตำบล	พื้นที่เสี่ยงน้ำท่วม (ไร่)
		ชัยบาดาล	1.02
		ชัยตะเคียน	51,791.67
		ท่าดินดำ	27,396.76
		ท่ามะนาว	16,786.06
		นาโสม	22,731.76
		นิคมลำนารายณ์	23,361.59
		บัวชุม	82,737.39
		ลำนารายณ์	17,965.16
		ศิลาทิพย์	220.10
		หนองยายโดีะ	41,845.57
		ห้วยหิน	0.01
	ท่าหลวง	แก่งฝักกูด	18,219.48
		ชัยจำปา	33,642.16
		ทะเลวังวัด	24,011.86
		ท่าหลวง	58,133.32
		หนองฝักแวน	44,823.75
		หัวลำ	53,648.72
	บ้านหมี่	ซอนม่วง	26,661.63
		ดงพลับ	5,278.53
		ดอนดิ่ง	21,664.49
		บางกะพี้	1,013.25
		หนองกระเบียน	13,161.83
		หนองเมือง	15,949.00
	พัฒนานิคม	ช่องสาริกา	45,703.62
		ซอนน้อย	20,888.57
		ดิลิ่ง	21,951.96
		น้ำสุด	47,206.83
		พัฒนานิคม	10,326.04
		มะนาวหวาน	18,412.64
		หนองบัว	133.15
		ห้วยขุนราม	65,127.91
	เมืองลพบุรี	โคกตูม	105,438.80
		นิคมสร้างตนเอง	32,350.68
	ลำสนธิ	กุดตาเพชร	223.61
		เขาน้อย	7.37
		เขารวก	131.24
		ชัยสมบูรณ	7.51
		หนองรี	89.51

ที่มาข้อมูล:

- ข้อมูลค่าดัชนีความแตกต่างของความชื้น (NDWI) ช่วง 5 ปี (พ.ศ.2559 - 2563): GISTDA
- Area-Based พื้นที่เสี่ยงภัยแล้ง ปี พ.ศ. 2560: สททช
- พื้นที่เสี่ยงภัยแล้ง ช่วง 10 ปี (พ.ศ. 2550 - 2559): ปภ

พื้นที่เสี่ยงภัยแล้งปานกลางเดือนมกราคม ในพื้นที่สำนักงานทรัพยากรน้ำภาค 2

จังหวัด	อำเภอ	ตำบล	พื้นที่เสี่ยงน้ำท่วม (ไร่)
	สระโบสถ์	ทุ่งท่าช้าง	4,137.01
		นิยมชัย	26,938.17
		มหาโพธิ์	24,425.33
		สระโบสถ์	16,479.95
		ห้วยใหญ่	5,284.24
	หนองม่วง	ขอนแก่น	61,454.45
		หนองสาหร่าย	49,049.60
		ดงดินแดง	72,125.44
		บ่อทอง	49,865.10
		ยางโทน	29,082.31
		หนองม่วง	23,397.35
สระบุรี	แก่งคอย	เตาปูน	1,315.86
		ท่าคล้อ	8,602.82
		ท่าตูม	11,556.85
		บ้านธาตุ	3,317.94
		สองคอน	15,192.39
		หินซ้อน	12,819.98
	เฉลิมพระเกียรติ	เขาดินพัฒนา	4,842.10
		บ้านแก่ง	810.27
		ฝั่งขวาง	572.33
		พุด	32,105.62
		หน้าพระลาน	18,056.20
		ห้วยบง	1,978.73
	บ้านหม้อ	สร้างโตก	862.02
		หนองบัว	466.69
	พระพุทธบาท	ขุนโกลน	7,367.96
		เขาวง	17,705.89
		ธารเกษม	24,511.43
		นายาว	17,360.31
		พระพุทธบาท	7,787.09
		พุกวาง	17,286.28
		พุดคำจาน	14,255.03
		หนองแก	23,516.37
		ห้วยป่าหวาย	9,514.74
	มวกเหล็ก	ซับสุน	58,850.90
		มวกเหล็ก	0.01
		ลำพญากลาง	10,557.55
		ลำสมพุง	35.34

ที่มาข้อมูล:

- ข้อมูลค่าดัชนีความแตกต่างของความชื้น (NDWI) ช่วง 5 ปี (พ.ศ.2559 - 2563): GISTDA
- Area-Based พื้นที่เสี่ยงภัยแล้ง ปี พ.ศ. 2560: สททช
- พื้นที่เสี่ยงภัยแล้ง ช่วง 10 ปี (พ.ศ. 2550 - 2559): ปภ

พื้นที่เสี่ยงภัยแล้งปานกลางเดือนมกราคม ในพื้นที่สำนักงานทรัพยากรน้ำภาค 2

จังหวัด	อำเภอ	ตำบล	พื้นที่เสี่ยงน้ำท่วม (ไร่)
		หนองย่างเสือ	4.29
	วังม่วง	คำพราน	28,686.87
		วังม่วง	74,443.61
		แสงพัน	133.63
	เสาไห้	ท่าช้าง	0.26
		หัวปลวก	6,631.66
	หนองโดน	บ้านกล้วย	219.00
		บ้านโปร่ง	49.39
		หนองโดน	3,433.77
อุทัยธานี	ทัพทัน	เขาฉไฝอย	8,466.28
		โคกหม้อ	30,539.24
		ตลุกคู	17,120.91
		ทัพทัน	12,251.75
		ทุ่งนาไทย	7,014.37
		หนองกระทุ่ม	69,429.24
		หนองกลางตง	4,538.03
		หนองยายดา	22,773.00
		หนองสระ	2,004.75
		หนองหญ้าปล้อง	11,105.71
	บ้านไร่	ทัพหลวง	103,210.10
		บ้านบึง	36,035.27
		บ้านใหม่คลองเคียน	0.30
		เมืองกาจุง	2.47
		วังหิน	3.10
		หนองจอก	79,350.50
		หนองบ่มกล้วย	50,591.71
		ห้วยแห้ง	0.54
		หูล้าง	45,128.63
	เมืองอุทัยธานี	เกาะเทโพ	6,030.06
		ดอนขวาง	13,977.31
		ท่าสูง	19,565.25
		ทุ่งใหญ่	7,472.66
		น้ำซิม	14,421.70
		เนินแจง	8,143.44
		โนนเหล็ก	6,117.50
		สะแกกรัง	16,702.26
		หนองแก	10,308.78
		หนองเต่า	4,336.77

ที่มาข้อมูล:

- ข้อมูลค่าดัชนีความแตกต่างของความชื้น (NDWI) ช่วง 5 ปี (พ.ศ.2559 - 2563): GISTDA
- Area-Based พื้นที่เสี่ยงภัยแล้ง ปี พ.ศ. 2560: สททช
- พื้นที่เสี่ยงภัยแล้ง ช่วง 10 ปี (พ.ศ. 2550 - 2559): ปภ

พื้นที่เสี่ยงภัยแล้งปานกลางเดือนมกราคม ในพื้นที่สำนักงานทรัพยากรน้ำภาค 2

จังหวัด	อำเภอ	ตำบล	พื้นที่เสี่ยงน้ำท่วม (ไร่)
		หนองไผ่แบน	13,048.95
		หนองพังค่า	8,921.90
		หาดทนาง	7,597.51
		อุทัยใหม่	5,899.77
	ลานสัก	น้ำรอบ	64,191.49
		ประดู่ยืน	12,097.62
		ระบำ	6,092.71
		ลานสัก	7,052.81
	สว่างอารมณ์	บ่อยาง	35,829.30
		ไผ่เขียว	68,592.97
		พลวงสองนาง	27,764.39
		สว่างอารมณ์	25,376.65
		หนองหลวง	45,174.01
	หนองขาหย่าง	ดงขวาง	66.86
		ดอนกลอย	10,794.74
		ท่าโพ	6,142.96
		ทุ่งพิง	10,883.06
		หนองขาหย่าง	18,206.09
		หนองไผ่	10,362.58
		หมกแถว	6,925.54
		หลุมเข้า	6,973.06
		ห้วยรอบ	3,146.59
	หนองฉาง	บ้านเก่า	5,367.97
		หนองฉาง	6,416.51
		หนองนางนวล	9.54
		หนองยาง	3.59
รวม			10,800,099.06

ที่มาข้อมูล:

- ข้อมูลค่าดัชนีความแตกต่างของความชื้น (NDWI) ช่วง 5 ปี (พ.ศ.2559 - 2563): GISTDA
- Area-Based พื้นที่เสี่ยงภัยแล้ง ปี พ.ศ. 2560: สททช
- พื้นที่เสี่ยงภัยแล้ง ช่วง 10 ปี (พ.ศ. 2550 - 2559): ปภ

พื้นที่เสี่ยงภัยแล้งมากเดือนมกราคม ในพื้นที่สำนักงานทรัพยากรน้ำภาค 2

จังหวัด	อำเภอ	ตำบล	พื้นที่เสี่ยงน้ำท่วม (ไร่)
ชัยนาท	หนองมะโมง	กุดจอก	27,940.25
		วังตะเคียน	60,539.57
		สะพานหิน	59,697.03
		หนองมะโมง	42,866.00
รวม			191,042.84

ที่มาข้อมูล:

- ข้อมูลค่าดัชนีความแตกต่างของความชื้น (NDWI) ช่วง 5 ปี (พ.ศ.2559 - 2563): GISTDA
- Area-Based พื้นที่เสี่ยงภัยแล้ง ปี พ.ศ. 2560: สททช
- พื้นที่เสี่ยงภัยแล้ง ช่วง 10 ปี (พ.ศ. 2550 - 2559): ปภ

พื้นที่เสี่ยงภัยแล้งปานกลาง เดือนกุมภาพันธ์ ในพื้นที่สำนักงานทรัพยากรน้ำภาค 2

จังหวัด	อำเภอ	ตำบล	พื้นที่เสี่ยงน้ำท่วม (ไร่)			
กำแพงเพชร	โกสัมพีนคร	โกสัมพีนคร	45,076.34			
		เพชรชมพู	23,706.51			
		ลานดอกไม้ตก	16,980.08			
	ขานนารักษ์บุรี		เกาะตาล	29,005.97		
			โคกไผ่	22,397.62		
			ดอนแดง	25,171.59		
			บ่อถ้ำ	114,625.07		
			ปางมะค่า	112,781.06		
			ป่าพุทรา	73.41		
			ยางสูง	271.74		
			วังชะพลู	99,668.68		
			วังหามแห	52,305.58		
			สลกบาตร	32,716.86		
			แสนตอ	31,817.06		
			คลองขลุง		คลองขลุง	51,542.56
	คลองสมบูรณ์	57,619.38				
	ท่าพุทรา	19,635.71				
			ท่ามะเขือ	39.98		
			แม่ลาด	21,283.68		
			วังแหม	90.88		
			วังไทร	64,656.92		
			วังบัว	345.84		
			วังยาง	137.73		
			หัวถนน	26,346.83		
			คลองลาน		คลองน้ำไหล	86,633.18
					คลองลานพัฒนา	87,535.12
					โป่งน้ำร้อน	51,601.62
	สักงาม	58,191.78				
	ปางศิลาทอง				ปางตาไว	55,818.78
					โพธิ์ทอง	59,004.09
	พรานกระต่าย				หินดาต	59,854.61
			ท่าไม้	16,065.84		
			พรานกระต่าย	0.00		
เมืองกำแพงเพชร		วังควง	21,326.53			
		คนที	26.16			
		คลองแม่ลาย	31,256.17			
		ไตรตรึงษ์	21,682.52			

ที่มาข้อมูล:

- ข้อมูลค่าดัชนีความแตกต่างของความชื้น (NDWI) ช่วง 5 ปี (พ.ศ.2559 - 2563): GISTDA
- Area-Based พื้นที่เสี่ยงภัยแล้ง ปี พ.ศ. 2560: สททช
- พื้นที่เสี่ยงภัยแล้ง ช่วง 10 ปี (พ.ศ. 2550 - 2559): ปภ

พื้นที่เสี่ยงภัยแล้งปานกลาง เดือนกุมภาพันธ์ ในพื้นที่สำนักงานทรัพยากรน้ำภาค 2

จังหวัด	อำเภอ	ตำบล	พื้นที่เสี่ยงน้ำท่วม (ไร่)
		ทรงธรรม	21,642.08
		ท่าขุนราม	9,365.08
		อ้อมรงค์	8,864.05
		นครชุม	12,683.72
		นาบ่อคำ	53,914.22
		ลานดอกไม้	6,364.24
		วังทอง	38,644.99
		อ่างทอง	98,627.93
เชียงราย	ขุนตาล	ต้า	11,130.86
		ป่าตาล	4,024.00
		ยางฮ่อม	15,869.69
	เชียงของ	บุญเรือง	23.44
	เทิง	จ้าว	914.97
		เชียงเคี่ยน	3,531.12
		ปล้อง	6,044.90
		แม่ลอย	5,117.65
		เวียง	20,951.24
		ศรีดอนไชย	5,635.84
		สันทรายงาม	11,219.18
		หนองแรด	10,822.42
	ป่าแดด	ศรีโพธิ์เงิน	0.17
		สันมะค่า	60.43
	พญาเม็งราย	เม็งราย	18,062.49
		แม่ต้า	1,894.07
		ไม้ยา	2,584.77
	พาน	เจริญเมือง	5,967.82
		ดอยงาม	17,307.47
		ทรายขาว	13,556.99
		ทานตะวัน	21,921.07
		ธารทอง	9,248.03
		ป่าหุ้ง	6,932.50
		ม่วงคำ	16,432.60
		เมืองพาน	15,249.72
		แม่เย็น	11,697.65
		แม่ฮ้อ	9,155.15
		เวียงห้า	5,588.45
		สันกลาง	10,232.03

ที่มาข้อมูล:

- ข้อมูลค่าดัชนีความแตกต่างของความชื้น (NDWI) ช่วง 5 ปี (พ.ศ.2559 - 2563): GISTDA
- Area-Based พื้นที่เสี่ยงภัยแล้ง ปี พ.ศ. 2560: สททช
- พื้นที่เสี่ยงภัยแล้ง ช่วง 10 ปี (พ.ศ. 2550 - 2559): ปภ

พื้นที่เสี่ยงภัยแล้งปานกลาง เดือนกุมภาพันธ์ ในพื้นที่สำนักงานทรัพยากรน้ำภาค 2

จังหวัด	อำเภอ	ตำบล	พื้นที่เสี่ยงน้ำท่วม (ไร่)
		สันติสุข	12,061.92
		สันมะเค็ด	25,201.32
		หัวงัม	20,488.96
	เมืองเชียงราย	ดอยลาน	2,239.32
		ป่าอ้อดอนชัย	4,301.30
		สันทราย	708.46
		ห้วยสัก	8.35
	แม่ลาว	จอมหมอกแก้ว	6,675.82
		ดงมะตะ	12,409.41
		บัวสลี	9,389.29
		ป่าก่อดำ	9,426.70
เชียงใหม่	จอมทอง	ช่วงเปา	6,808.31
		ดอยแก้ว	7,581.39
		บ้านหลวง	1,353.15
		สบเตี๊ยะ	9,084.97
	ดอยสะเก็ด	เชิงดอย	12,335.68
		ตลาดขวัญ	2,936.76
		ตลาดใหญ่	3,575.76
		ป่าป้อง	9,135.30
		ป่าลาน	3,857.37
		แม่คือ	4,240.99
		แม่โป่ง	9,055.60
		แม่ฮ้อยเงิน	4,717.72
		ลวงเหนือ	7,722.99
		สง่าบ้าน	3,624.18
		สันปูเลย	11,640.40
		สำราญราษฎร์	5,498.50
	ดอยหล่อ	ดอยหล่อ	11,765.32
		สองแคว	4,488.58
		สันติสุข	6.60
	เมืองเชียงใหม่	ช้างเผือก	2,824.23
		ท่าศาลา	2,830.41
		ป่าแดด	1,237.43
		ป่าตัน	628.26
		ฟ้าฮ่าม	1,834.24
		วัดเกต	39.97
		สันผีเสื้อ	8,512.46

ที่มาข้อมูล:

- ข้อมูลค่าดัชนีความแตกต่างของความชื้น (NDWI) ช่วง 5 ปี (พ.ศ.2559 - 2563): GISTDA
- Area-Based พื้นที่เสี่ยงภัยแล้ง ปี พ.ศ. 2560: สททช
- พื้นที่เสี่ยงภัยแล้ง ช่วง 10 ปี (พ.ศ. 2550 - 2559): ปภ

พื้นที่เสี่ยงภัยแล้งปานกลาง เดือนกุมภาพันธ์ ในพื้นที่สำนักงานทรัพยากรน้ำภาค 2

จังหวัด	อำเภอ	ตำบล	พื้นที่เสี่ยงน้ำท่วม (ไร่)
		หนองป่าครั่ง	2,412.07
	แม่แตง	ซี้เหล็ก	5,924.97
		ซ้อแล	5,205.41
		บ้านเป้า	8,456.32
		แม่แตง	2,495.99
		แม่หอพระ	10,676.56
		สันมหาพน	11,306.28
		อินทขิล	28,303.37
	แม่ริม	ซี้เหล็ก	8,807.39
		ดอนแก้ว	4,368.99
		แม่สา	3,056.16
		ริมใต้	2,778.29
		ริมเหนือ	2,664.02
		สันโป่ง	9,913.52
		เหมืองแก้ว	8,150.20
	สันกำแพง	แช่ช้าง	13,039.67
		ต้นเปา	9,856.09
		ทรายมูล	2,328.84
		บวกค้าง	17,008.70
		แม่ปุดา	9,072.35
		ร่องวัวแดง	8,570.44
		สันกลาง	4,590.78
		สันกำแพง	14,417.59
		ห้วยทราย	13,645.27
		ออนใต้	104.40
	สันทราย	ป่าไผ่	15,598.06
		เมืองเส้น	5,595.99
		แม่แฝก	17,755.88
		แม่แฝกใหม่	4,584.33
		สันทรายน้อย	4,904.85
		สันทรายหลวง	3,489.25
		สันนาเม็ง	4,534.54
		สันป่าเปา	4,037.01
		สันพระเนตร	4,044.84
		หนองจ้อม	10,139.73
		หนองหาร	14,824.58
		หนองเหยียง	10,387.72

ที่มาข้อมูล:

- ข้อมูลค่าดัชนีความแตกต่างของความชื้น (NDWI) ช่วง 5 ปี (พ.ศ.2559 - 2563): GISTDA
- Area-Based พื้นที่เสี่ยงภัยแล้ง ปี พ.ศ. 2560: สททช
- พื้นที่เสี่ยงภัยแล้ง ช่วง 10 ปี (พ.ศ. 2550 - 2559): ปภ

พื้นที่เสี่ยงภัยแล้งปานกลาง เดือนกุมภาพันธ์ ในพื้นที่สำนักงานทรัพยากรน้ำภาค 2

จังหวัด	อำเภอ	ตำบล	พื้นที่เสี่ยงน้ำท่วม (ไร่)
	สันป่าตอง	ท่าวังพร้าว	4,979.15
		ทุ่งด้อม	7,691.04
		น้ำป่อหลวง	2,526.93
		บ้านกลาง	11,064.02
		บ้านแม่	3,763.05
		มะขามหลวง	6,335.61
		มะขุนหวาน	7,791.60
		แม่ก๊า	12,691.70
		ยูหว่า	9,439.12
		สันกลาง	6,442.44
	สารภี	ข้าวมุง	5,305.16
		ขมภู	8,869.30
		ไชยสถาน	3,808.34
		ดอนแก้ว	3,835.82
		ท่ากว้าง	4,002.97
		ท่าวังตาล	2,606.19
		ป่าบง	3,347.66
		ยางเนิ้ง	4,996.71
		สันทราย	6,822.82
		สารภี	5,633.41
		หนองผึ่ง	2,275.47
		หนองแฝก	6,171.11
	หางดง	ขุนคอง	5,430.60
		น้ำแพร่	2,767.67
		บ้านแหวน	7,647.96
		สบแม่ข้า	2,578.80
		สันผักหวาน	3,762.45
		หนองแก้ว	7,436.10
		หนองควาย	1,457.41
		หนองตอง	9,023.53
		หางดง	3,601.71
		หารแก้ว	9,212.57
ตาก	บ้านตาก	เกาะตะเภา	13,264.45
		ตากตก	11,192.10
		ตากออก	13,659.39
		ท้องฟ้า	11,065.67
		ทุ่งกระเชาะ	10,540.18

ที่มาข้อมูล:

- ข้อมูลค่าดัชนีความแตกต่างของความชื้น (NDWI) ช่วง 5 ปี (พ.ศ.2559 - 2563): GISTDA
- Area-Based พื้นที่เสี่ยงภัยแล้ง ปี พ.ศ. 2560: สททช
- พื้นที่เสี่ยงภัยแล้ง ช่วง 10 ปี (พ.ศ. 2550 - 2559): ปภ

พื้นที่เสี่ยงภัยแล้งปานกลาง เดือนกุมภาพันธ์ ในพื้นที่สำนักงานทรัพยากรน้ำภาค 2

จังหวัด	อำเภอ	ตำบล	พื้นที่เสี่ยงน้ำท่วม (ไร่)
		แม่สลิด	628.44
		สมอโคน	2,989.61
	เมืองตาก	เชียงใหม่	1,301.01
		ตลุกกลางทุ่ง	3,509.06
		น้ำร้อน	8,971.21
		ป่ามะม่วง	4,330.05
		โป่งแดง	1,681.71
		แม่ท้อ	6,197.48
		ไม้งาม	7,920.12
		ระแหง	1,638.23
		วังประจบ	8,564.41
		วังหิน	21,477.92
		หนองบัวใต้	19,267.93
		หนองบัวเหนือ	7,470.92
		หนองหลวง	1,033.45
		หัวเดียด	876.95
	วังเจ้า	เชียงทอง	25,696.95
		นาโบสถ์	74,811.47
		ประดาง	10,909.36
	สามเงา	บ้านนา	47.46
		ยกกระบัตร	62,092.27
		ย่านรี	39,129.60
		วังจันทร์	22,041.63
		วังหมัน	20,242.63
		สามเงา	28,331.25
พะเยา	จุน	จุน	30,327.09
		ทุ่งรวงทอง	2,635.90
		พระธาตุขิงแกง	12,378.37
		ล่อ	2,174.58
		หงส์หิน	7,481.76
		ห้วยข้าวก่ำ	15,457.69
		ห้วยยางขาม	4,128.90
	เชียงคำ	เจดีย์คำ	6,368.42
		เชียงบาน	13,939.45
		ทุ่งผาสุข	0.01
		น้ำแวน	12,060.83
		ฝายกวาง	24,425.68

ที่มาข้อมูล:

- ข้อมูลค่าดัชนีความแตกต่างของความชื้น (NDWI) ช่วง 5 ปี (พ.ศ.2559 - 2563): GISTDA
- Area-Based พื้นที่เสี่ยงภัยแล้ง ปี พ.ศ. 2560: สททช
- พื้นที่เสี่ยงภัยแล้ง ช่วง 10 ปี (พ.ศ. 2550 - 2559): ปภ

พื้นที่เสี่ยงภัยแล้งปานกลาง เดือนกุมภาพันธ์ ในพื้นที่สำนักงานทรัพยากรน้ำภาค 2

จังหวัด	อำเภอ	ตำบล	พื้นที่เสี่ยงน้ำท่วม (ไร่)
		แม่ลาว	21,064.04
		ร่มเย็น	33,894.44
		เวียง	0.00
		ห้วยวน	1,482.27
		อ่างทอง	11,264.08
	เชียงม่วน	เชียงม่วน	34,392.64
		บ้านมาง	59,007.94
		สระ	103,460.70
	ดอกคำใต้	ค้อเวียง	8,791.38
		ดงสุวรรณ	134.34
		บ้านปิน	2,162.35
		ป่าซาง	5,613.01
		สว่างอารมณ์	0.00
	ปง	ขุนควร	83,210.95
		ควร	21,105.65
		จิม	43,350.56
		นาปรัง	14,336.39
		ปง	106,162.59
		ผาช้างน้อย	68,846.96
		ออย	27,902.70
	ภูกามยาว	ดงเจน	2,357.16
		ห้วยแก้ว	2,970.30
	ภูซาง	เชียงแรง	10,110.47
		ทุ่งกล้วย	8,624.22
		ภูซาง	6,271.65
		สบง	8,125.86
	เมืองพะเยา	จำป่าหวาย	954.82
		ท่าวังทอง	11,429.70
		บ้านต๋อม	541.18
		บ้านต้า	8,160.11
		บ้านตุน	6,041.67
		บ้านสาง	5,398.85
		บ้านใหม่	7,820.74
		แม่กา	3,250.67
		แม่ต้า	2,876.35
		แม่ปืม	1,838.98
		แม่ใส	14,010.26

ที่มาข้อมูล:

- ข้อมูลค่าดัชนีความแตกต่างของความชื้น (NDWI) ช่วง 5 ปี (พ.ศ.2559 - 2563): GISTDA
- Area-Based พื้นที่เสี่ยงภัยแล้ง ปี พ.ศ. 2560: สททช
- พื้นที่เสี่ยงภัยแล้ง ช่วง 10 ปี (พ.ศ. 2550 - 2559): ปภ

พื้นที่เสี่ยงภัยแล้งปานกลาง เดือนกุมภาพันธ์ ในพื้นที่สำนักงานทรัพยากรน้ำภาค 2

จังหวัด	อำเภอ	ตำบล	พื้นที่เสี่ยงน้ำท่วม (ไร่)
		เวียง	1,674.62
		สันป่าม่วง	2,212.42
	แม่ใจ	เจริญราษฎร์	6,242.23
		บ้านเหล่า	18,321.82
		ป่าแฝก	3,678.63
		แม่ใจ	1,860.36
		แม่สุก	4,042.52
		ศรีถ้อย	6,966.08
ลำปาง	เกาะคา	เกาะคา	6,355.46
		ท่าผา	5,203.24
		นาแก้ว	3,432.29
		นาแสง	2,547.52
		ลำปางหลวง	14,055.11
		วังพร้าว	0.11
		ศาลา	7,771.87
		ใหม่พัฒนา	11,857.82
		ไหลหิน	721.06
	งาว	นาแก	2,499.43
		บ้านโป่ง	874.41
		บ้านแหง	18,732.85
		ปงเตา	3,136.53
		แม่ตึบ	23,820.01
		หลวงใต้	7,058.15
		หลวงเหนือ	3,083.50
	แจ้ห่ม	แจ้ห่ม	7,662.86
		ทุ่งผึ้ง	7,302.69
		บ้านสา	11,247.65
		ปงคอน	13,743.18
		เมืองมาย	4,893.64
		แม่สุก	1,025.66
		วิเชตนคร	816.60
	เถิน	เถินบุรี	7,924.59
		แม่ปะ	308.10
		แม่วะ	5,570.44
		ล้อมแรด	7,937.18
	เมืองปาน	ทุ่งกวาว	9,456.68
		บ้านขอ	10,027.32

ที่มาข้อมูล:

- ข้อมูลค่าดัชนีความแตกต่างของความชื้น (NDWI) ช่วง 5 ปี (พ.ศ.2559 - 2563): GISTDA
- Area-Based พื้นที่เสี่ยงภัยแล้ง ปี พ.ศ. 2560: สททช
- พื้นที่เสี่ยงภัยแล้ง ช่วง 10 ปี (พ.ศ. 2550 - 2559): ปภ

พื้นที่เสี่ยงภัยแล้งปานกลาง เดือนกุมภาพันธ์ ในพื้นที่สำนักงานทรัพยากรน้ำภาค 2

จังหวัด	อำเภอ	ตำบล	พื้นที่เสี่ยงน้ำท่วม (ไร่)
	เมืองลำปาง	กล้วยแพะ	12,852.08
		ชมพู	17,684.00
		ทุ่งฝาย	13,144.93
		นิคมพัฒนา	12,245.72
		บ่อแฮ้ว	15,080.97
		บ้านคำ	0.03
		บ้านเป่า	0.20
		บ้านแลง	1,557.78
		บ้านเสด็จ	6,382.69
		บ้านเอื้อม	413.49
		บุญนาพัฒนา	11,025.40
		ปงแสนทอง	18,892.71
		พระบาท	2.66
		พิชัย	22,207.11
		เวียงเหนือ	1,804.89
		สบตุ๋ย	2,512.66
		สวนดอก	560.84
		หัวเวียง	482.44
	แม่ทะ	นาคริ้ว	8,638.15
		น้ำโจ้	22,437.10
		บ้านกิ้ว	1,503.48
		บ้านบอม	1,030.11
		ป่าตัน	7,511.58
		แม่ทะ	1,528.59
		วังเงิน	4,790.86
		สันดอนแก้ว	5,477.73
		หัวเสือ	9,221.21
	แม่พริก	ผาปัง	3,917.54
		พระบาทวังตวง	11,907.01
		แม่ปู	4,584.47
		แม่พริก	21,939.55
	แม่เมะ	จางเหนือ	3,668.94
		นาสัก	17,209.61
		บ้านดง	3,527.84
		แม่เมะ	24,262.85
		สบป่าด	10,549.32
	วังเหนือ	ทุ่งฮั่ว	19,377.10

ที่มาข้อมูล:

- ข้อมูลค่าดัชนีความแตกต่างของความชื้น (NDWI) ช่วง 5 ปี (พ.ศ.2559 - 2563): GISTDA
- Area-Based พื้นที่เสี่ยงภัยแล้ง ปี พ.ศ. 2560: สททช
- พื้นที่เสี่ยงภัยแล้ง ช่วง 10 ปี (พ.ศ. 2550 - 2559): ปภ

พื้นที่เสี่ยงภัยแล้งปานกลาง เดือนกุมภาพันธ์ ในพื้นที่สำนักงานทรัพยากรน้ำภาค 2

จังหวัด	อำเภอ	ตำบล	พื้นที่เสี่ยงน้ำท่วม (ไร่)
		ร่องเคาะ	11,869.11
		วังแก้ว	5,294.21
		วังชัย	12,170.24
		วังใต้	2,252.27
		วังทรายคำ	6,242.09
		วังทอง	4,439.63
		วังเหนือ	10,781.34
	สบปราบ	นายาง	9,032.79
		แม่กัวะ	4,212.92
		สบปราบ	280.11
		สมัย	8,063.07
	เสริมงาม	ทุ่งงาม	5,180.33
		เสริมกลาง	293.18
		เสริมขวา	80.10
		เสริมซ้าย	9,599.03
	ห้างฉัตร	ปงยางคก	16,807.02
		เมืองยาว	277.34
		แม่สัน	10,506.33
		วอแก้ว	30.69
		เวียงตาล	10,338.30
		หนองหล่ม	19,381.20
		ห้างฉัตร	13,119.48
ลำพูน	ทุ่งหัวช้าง	ทุ่งหัวช้าง	136.26
		บ้านปวง	57,082.78
	บ้านธิ	บ้านธิ	135.74
	บ้านโฮ้ง	บ้านโฮ้ง	271.94
		ป่าพลู	12,525.64
		หนองปลาสะวาย	208.00
		เหล่ายาว	10,438.56
	ป่าซาง	นครเจดีย์	2,997.56
		น้ำดิบ	20.19
		บ้านเรื่อน	4,469.61
		ปากบ่อง	2,355.61
		ป่าซาง	6,252.27
		ม่วงน้อย	4,782.18
		มะกอก	9,697.12
		แม่แรง	8,990.53

ที่มาข้อมูล:

- ข้อมูลค่าดัชนีความแตกต่างของความชื้น (NDWI) ช่วง 5 ปี (พ.ศ.2559 - 2563): GISTDA
- Area-Based พื้นที่เสี่ยงภัยแล้ง ปี พ.ศ. 2560: สททช
- พื้นที่เสี่ยงภัยแล้ง ช่วง 10 ปี (พ.ศ. 2550 - 2559): ปภ

พื้นที่เสี่ยงภัยแล้งปานกลาง เดือนกุมภาพันธ์ ในพื้นที่สำนักงานทรัพยากรน้ำภาค 2

จังหวัด	อำเภอ	ตำบล	พื้นที่เสี่ยงน้ำท่วม (ไร่)
	เมืองลำพูน	ต้นธง	14,330.95
		ในเมือง	3,044.48
		บ้านแป้น	7,373.89
		ประตูป่า	7,312.62
		มะเขือแจ้	958.46
		ริมปิง	6,716.76
		เวียงยอง	9,605.24
		ศรีบัวบาน	1,124.83
		หนองช้างค้ำ	3,606.99
		หนองหนาม	10,773.59
		เหมืองง่า	12,690.15
		อุโมงค์	13,169.56
	แม่ทา	ทากาศ	66,133.85
		ทาชุมเงิน	38,871.34
		ทาปลาดุก	48,456.67
		ทาแม่ลอบ	2,768.03
		ทาสบเส้า	67,285.82
	ลี้	ก้อ	75,977.09
		ดงคำ	347.57
		นาทราย	2,135.85
		ป่าไผ่	338.65
		แม่ตื่น	6,965.46
		แม่ลาน	18,002.98
		ลี้	5,904.29
		ศรีวิชัย	10,991.53
รวม			5,237,920.07

ที่มาข้อมูล:

- ข้อมูลค่าดัชนีความแตกต่างของความชื้น (NDWI) ช่วง 5 ปี (พ.ศ.2559 - 2563): GISTDA
- Area-Based พื้นที่เสี่ยงภัยแล้ง ปี พ.ศ. 2560: สททช
- พื้นที่เสี่ยงภัยแล้ง ช่วง 10 ปี (พ.ศ. 2550 - 2559): ปภ

พื้นที่เสี่ยงภัยแล้งมาก เดือนกุมภาพันธ์ ในพื้นที่สำนักงานทรัพยากรน้ำภาค 2

จังหวัด	อำเภอ	ตำบล	พื้นที่เสี่ยงน้ำท่วม (ไร่)		
กำแพงเพชร	โกสัมพีนคร	โกสัมพี	29,023.98		
		เพชรชมพู	13,124.67		
		ลานดอกไม้ตก	2,010.20		
ขาณุวรลักษบุรี		เกาะตาล	432.61		
		โค้งไผ่	24,089.71		
		ดอนแดง	13,677.28		
		บ่อถ้ำ	19,202.72		
		ปางมะค่า	25,894.23		
		วังชะพลู	20,773.54		
		วังหามแห	15,306.74		
		สลกบาตร	1,266.71		
		แสนตอ	3.58		
		คลองขลุง		คลองขลุง	9,032.36
				คลองสมบูรณ์	4,865.04
				ท่าพุทรา	123.95
				ท่ามะเขือ	0.59
				แม่ลาด	568.67
				วังแฉม	6.07
				วังไทร	19,452.81
				วังบัว	24.16
วังยาง	33.65				
หัวถนน	3,297.79				
คลองลาน				คลองน้ำไหล	13,216.73
				คลองลานพัฒนา	14,591.96
				โป่งน้ำร้อน	29,674.76
ปางศิลาทอง				สักงาม	14,210.14
		ปางตาไว	11,447.83		
		โพธิ์ทอง	11,449.14		
		หินดาด	4,039.17		
		พรานกระต่าย		ถ้ำกระต่ายทอง	0.00
ท่าไม้	43,792.17				
วังควง	3,796.01				
เมืองกำแพงเพชร				คลองแม่ลาย	6,730.81
		ไตรตรึงษ์	5,188.09		
		ทรงธรรม	5,335.86		
		ท่าขุนราม	2,189.23		
		อ้ามรงค์	1,150.94		

ที่มาข้อมูล:

- ข้อมูลค่าดัชนีความแตกต่างของความชื้น (NDWI) ช่วง 5 ปี (พ.ศ.2559 - 2563): GISTDA
- Area-Based พื้นที่เสี่ยงภัยแล้ง ปี พ.ศ. 2560: สททช
- พื้นที่เสี่ยงภัยแล้ง ช่วง 10 ปี (พ.ศ. 2550 - 2559): ปภ

พื้นที่เสี่ยงภัยแล้งมาก เดือนกุมภาพันธ์ ในพื้นที่สำนักงานทรัพยากรน้ำภาค 2

จังหวัด	อำเภอ	ตำบล	พื้นที่เสี่ยงน้ำท่วม (ไร่)
		นครชุม	4,436.08
		นาบ่อคำ	28,505.66
		ลานดอกไม้	1,819.66
		วังทอง	3,027.90
		อ่างทอง	26,441.64
เชียงราย	ขุนตาล	ต้า	666.53
		ป่าตาล	428.65
		ยางฮ่อม	1,385.95
	เทิง	จั่ว	2,451.38
		เชียงเคี่ยน	517.08
		ปล้อง	3,133.05
		แม่ลอย	2,741.11
		เวียง	2,404.15
		ศรีดอนไชย	4,501.29
		สันทรายงาม	4,805.35
		หนองแรด	7,943.71
	พญาเม็งราย	เม็งราย	5,569.52
		ไม้ยา	10,528.10
	พาน	ดอยงาม	50.32
		ทรายขาว	593.25
		ทานตะวัน	8,470.38
		ม่วงคำ	246.05
		แม่เย็น	138.51
		แม่ฮ้อ	1,319.47
		เวียงห้า	888.78
		สันมะเค็ด	1,436.69
		ห้วยจัม	26.69
	เมืองเชียงราย	ดอยลาน	701.50
		ห้วยสัก	162.16
	แม่ลาว	บัวสลี	234.38
		ปากอคำ	106.47
เชียงใหม่	จอมทอง	ดอยแก้ว	199.14
		บ้านหลวง	0.02
		สบเตี๊ยะ	257.36
	ดอยสะเก็ด	เชิงดอย	543.31
		ตลาดใหญ่	10.23
		ป่าป้อง	654.43

ที่มาข้อมูล:

- ข้อมูลค่าดัชนีความแตกต่างของความชื้น (NDWI) ช่วง 5 ปี (พ.ศ.2559 - 2563): GISTDA
- Area-Based พื้นที่เสี่ยงภัยแล้ง ปี พ.ศ. 2560: สททช
- พื้นที่เสี่ยงภัยแล้ง ช่วง 10 ปี (พ.ศ. 2550 - 2559): ปภ

พื้นที่เสี่ยงภัยแล้งมาก เดือนกุมภาพันธ์ ในพื้นที่สำนักงานทรัพยากรน้ำภาค 2

จังหวัด	อำเภอ	ตำบล	พื้นที่เสี่ยงน้ำท่วม (ไร่)
		แม่คือ	51.72
		แม่โป่ง	40.32
		แม่ฮ้อยเงิน	200.39
		สง่าบ้าน	60.34
	ดอยหล่อ	ดอยหล่อ	460.96
	แม่แตง	อินทขิล	811.81
	สันกำแพง	แช่ช้าง	0.05
		ต้นเปา	65.50
		บวกค้าง	453.66
		ร้องวัวแดง	88.25
		สันกำแพง	260.75
		ห้วยทราย	49.48
	สันทราย	ป่าไผ่	55.74
		แม่แฝก	1,688.93
		หนองแห่ียง	34.91
	สารภี	ชมพู	10.55
ตาก	บ้านตาก	เกาะตะเภา	2,827.94
		ตากตก	18,517.19
		ตากออก	3,452.21
		ท้องฟ้า	9,592.83
		ทุ่งกระเชาะ	29,599.53
		แม่สลิด	46.55
		สมอโคน	4,186.51
	เมืองตาก	เชียงใหม่	158.71
		ตุลกลกลางทุ่ง	57,691.19
		น้ำริน	52,643.69
		ป่ามะม่วง	640.46
		โป่งแดง	35,247.90
		แม่ท้อ	1,110.90
		ไม้งาม	9,900.63
		ระแหง	129.94
		วังประจบ	13,403.46
		วังหิน	17,584.54
		หนองบัวใต้	12,072.50
		หนองบัวเหนือ	12,173.07
	วังเจ้า	เชียงใหม่	5,877.40
		นาโบสถ์	35,597.53

ที่มาข้อมูล:

- ข้อมูลค่าดัชนีความแตกต่างของความชื้น (NDWI) ช่วง 5 ปี (พ.ศ.2559 - 2563): GISTDA
- Area-Based พื้นที่เสี่ยงภัยแล้ง ปี พ.ศ. 2560: สททช
- พื้นที่เสี่ยงภัยแล้ง ช่วง 10 ปี (พ.ศ. 2550 - 2559): ปภ

พื้นที่เสี่ยงภัยแล้งมาก เดือนกุมภาพันธ์ ในพื้นที่สำนักงานทรัพยากรน้ำภาค 2

จังหวัด	อำเภอ	ตำบล	พื้นที่เสี่ยงน้ำท่วม (ไร่)
		ประดาง	1,893.17
	สามเงา	บ้านนา	0.54
		ยกกระบัตร	91,816.88
		ย่านรี	20,185.46
		วังจันทร์	57,525.63
		วังหมัน	19,953.19
		สามเงา	1,449.21
พะเยา	จุน	จุน	15,790.40
		ทุ่งรวงทอง	36,544.81
		พระธาตุช้างแกง	16,547.06
		ล่อ	28,532.81
		หงส์หิน	28,344.23
		ห้วยข้าวก่ำ	15,442.86
		ห้วยยางขาม	19,650.91
	เชียงคำ	น้ำแวน	17,675.65
		อ่างทอง	28,529.72
	เชียงม่วน	เชียงม่วน	29,820.37
		บ้านมาง	24,029.96
		สระ	37,360.01
	ดอกคำใต้	คือเวียง	11,748.79
		ดงสุวรรณ	26,538.05
		ดอกคำใต้	17,686.73
		ดอนศรีชุม	16,729.83
		บ้านถ้ำ	24,384.50
		บ้านปิน	18,732.76
		บุญเกิด	10,416.95
		ป่าซาง	3,604.18
		สว่างอารมณ์	16,247.10
		สันโค้ง	31,482.31
		หนองหล่ม	1,511.37
		ห้วยลาน	41,384.25
	ปง	ขุนควร	6,226.84
		ควร	12,827.45
		จิม	11,268.31
		นาปรัง	18,192.76
		ปง	22,867.27
		ออย	22,009.25

ที่มาข้อมูล:

- ข้อมูลค่าดัชนีความแตกต่างของความชื้น (NDWI) ช่วง 5 ปี (พ.ศ.2559 - 2563): GISTDA
- Area-Based พื้นที่เสี่ยงภัยแล้ง ปี พ.ศ. 2560: สททช
- พื้นที่เสี่ยงภัยแล้ง ช่วง 10 ปี (พ.ศ. 2550 - 2559): ปภ

พื้นที่เสี่ยงภัยแล้งมาก เดือนกุมภาพันธ์ ในพื้นที่สำนักงานทรัพยากรน้ำภาค 2

จังหวัด	อำเภอ	ตำบล	พื้นที่เสี่ยงน้ำท่วม (ไร่)
	ภูพานยาว	ดงเจน	23,871.56
		แม่อิง	10,504.17
		ห้วยแก้ว	56,658.62
	เมืองพะเยา	จำป่าหวาย	43,569.63
		ท่าจำปี	13,208.84
		ท่าวังทอง	2,050.08
		บ้านต้อม	8,340.84
		บ้านต้า	339.17
		บ้านตุน	388.45
		บ้านสาาง	230.20
		บ้านใหม่	2,226.26
		แม่กา	10,132.74
		แม่ต้า	261.53
		แม่นาเรือ	12,920.49
		แม่ปืม	12,451.39
		แม่ใส	5,186.94
		เวียง	1,227.03
	แม่ใจ	เจริญราษฎร์	6,422.71
		บ้านเหล่า	11,990.73
		ป่าแฝก	15,025.94
		แม่ใจ	6,418.62
		แม่สุก	6,731.18
		ศรีถ้อย	11,799.65
ลำปาง	เกาะคา	เกาะคา	5,973.69
		ท่าผา	5,968.38
		นาแก้ว	41,060.07
		นาแสง	2,220.45
		ลำปางหลวง	2,249.15
		วังพร้าว	16,766.70
		ศาลา	2,371.62
		ใหม่พัฒนา	12,873.44
		ไหลหิน	17,075.86
	งาว	นาแอก	343.06
		บ้านโป่ง	195.84
		บ้านแหง	8,133.29
		ปงเตา	3,112.80
		แม่ตึบ	20,591.54

ที่มาข้อมูล:

- ข้อมูลค่าดัชนีความแตกต่างของความชื้น (NDWI) ช่วง 5 ปี (พ.ศ.2559 - 2563): GISTDA
- Area-Based พื้นที่เสี่ยงภัยแล้ง ปี พ.ศ. 2560: สททช
- พื้นที่เสี่ยงภัยแล้ง ช่วง 10 ปี (พ.ศ. 2550 - 2559): ปภ

พื้นที่เสี่ยงภัยแล้งมาก เดือนกุมภาพันธ์ ในพื้นที่สำนักงานทรัพยากรน้ำภาค 2

จังหวัด	อำเภอ	ตำบล	พื้นที่เสี่ยงน้ำท่วม (ไร่)
		หลวงใต้	1,129.64
		หลวงเหนือ	1,341.76
	แจ้ห่ม	แจ้ห่ม	549.52
		ทุ่งผึ้ง	35,573.54
		บ้านสา	14,425.38
		ปงคอน	22,044.03
		เมืองมาย	4,543.79
		แม่สุก	0.13
		วิเชตนคร	2,839.50
	เถิน	เถินบุรี	7,466.41
		นาโป่ง	3,918.31
		แม่ปะ	8.18
		แม่วะ	9,614.15
		ล้อมแรด	9,965.10
	เมืองปาน	ทุ่งกว้าว	822.49
		บ้านขอ	967.48
	เมืองลำปาง	กล้วยแพะ	2,972.43
		ตันธงชัย	36,878.94
		ทุ่งฝาย	815.63
		บ่อแก้ว	0.03
		บ้านคำ	6,217.32
		บ้านเป้า	30,049.52
		บ้านแลง	39.13
		บ้านเสด็จ	201.30
		บ้านเอื้อม	29,563.50
		ปงแสนทอง	0.03
		พระบาท	0.49
		พิชัย	1,985.30
	แม่ทะ	ดอนไฟ	10,706.02
		นาคริ้ว	6,759.71
		น้ำโจ้	19,747.32
		บ้านกิ้ว	9,529.26
		บ้านบอม	39.89
		ป่าตัน	940.71
		แม่ทะ	52,756.31
		วังเงิน	6,196.22
		หัวเสือ	50,373.96

ที่มาข้อมูล:

- ข้อมูลค่าดัชนีความแตกต่างของความชื้น (NDWI) ช่วง 5 ปี (พ.ศ.2559 - 2563): GISTDA
- Area-Based พื้นที่เสี่ยงภัยแล้ง ปี พ.ศ. 2560: สททช
- พื้นที่เสี่ยงภัยแล้ง ช่วง 10 ปี (พ.ศ. 2550 - 2559): ปภ

พื้นที่เสี่ยงภัยแล้งมาก เดือนกุมภาพันธ์ ในพื้นที่สำนักงานทรัพยากรน้ำภาค 2

จังหวัด	อำเภอ	ตำบล	พื้นที่เสี่ยงน้ำท่วม (ไร่)
	แม่พริก	ผาบึง	6,339.53
		พระบาทวังตวง	19,038.49
		แม่ปู	11,833.30
		แม่พริก	25,501.90
	แม่เมะ	จางเหนือ	0.64
		บ้านดง	0.66
		แม่เมะ	22,660.36
		สบป่าด	4,905.76
	วังเหนือ	ทุ่งฮั่ว	5,161.21
		ร่องเคาะ	18,789.14
		วังแก้ว	66.23
		วังซ้าย	3,158.67
		วังใต้	51.50
		วังทรายคำ	7,190.01
		วังทอง	28,039.77
		วังเหนือ	1,662.48
	สบปราบ	นายาง	134.64
		แม่กัวะ	28,886.14
		สบปราบ	37,890.31
		สมัย	12,425.43
	เสริมงาม	ทุ่งงาม	42,925.71
		เสริมกลาง	17,701.23
		เสริมขวา	5,658.64
		เสริมซ้าย	30,135.00
	ห้างฉัตร	ปงยางคก	3,861.81
		เมืองยาว	12,679.17
		แม่สัน	6,323.48
		วอแก้ว	0.47
		เวียงตาล	5,291.14
		หนองหล่ม	6,080.82
		ห้างฉัตร	4,241.10
ลำพูน	ทุ่งหัวช้าง	ตะเคียนปม	24,488.14
		ทุ่งหัวช้าง	36,973.62
		บ้านปวง	22,813.97
	บ้านธิ	บ้านธิ	20,198.55
		ห้วยยาบ	18,903.57
	บ้านโฮ้ง	บ้านโฮ้ง	4,510.32

ที่มาข้อมูล:

- ข้อมูลค่าดัชนีความแตกต่างของความชื้น (NDWI) ช่วง 5 ปี (พ.ศ.2559 - 2563): GISTDA
- Area-Based พื้นที่เสี่ยงภัยแล้ง ปี พ.ศ. 2560: สททช
- พื้นที่เสี่ยงภัยแล้ง ช่วง 10 ปี (พ.ศ. 2550 - 2559): ปภ

พื้นที่เสี่ยงภัยแล้งมาก เดือนกุมภาพันธ์ ในพื้นที่สำนักงานทรัพยากรน้ำภาค 2

จังหวัด	อำเภอ	ตำบล	พื้นที่เสี่ยงน้ำท่วม (ไร่)
		ป่าพลู	9,888.17
		ศรีเตี้ย	8,012.08
		หนองปลาสะวาย	3,928.99
		เหล่ายาว	2,099.51
	ป่าซาง	ท่าคุ้ม	13,547.23
		นครเจดีย์	2,187.31
		น้ำดิบ	13,779.85
		มะกอก	1,292.56
	เมืองลำพูน	บ้านกลาง	13,008.60
		ป่าสัก	34,797.20
		มะเขือแจ้	21,993.40
		เวียงยอง	1,496.52
		ศรีบัวบาน	35,188.08
		หนองหนาม	409.77
		เหมืองจี้	18,928.06
	แม่ทา	ทากาศ	5,716.03
		ทาชูมเงิน	12,637.65
		ทาทู่งหลวง	17,530.58
		ทาสบเส้า	17,745.18
	อู่	ดงคำ	17,895.61
		นาทราย	61,397.62
		ป่าไผ่	20,885.52
		แม่ตืน	20,518.03
		ลี่	47,955.12
		ศรีวิชัย	10,986.80
	เวียงหนองล่อง	วังผาง	11,736.48
		หนองยวง	2,354.73
		หนองล่อง	11,147.57
รวม			3,345,571.79

ที่มาข้อมูล:

- ข้อมูลค่าดัชนีความแตกต่างของความชื้น (NDWI) ช่วง 5 ปี (พ.ศ.2559 - 2563): GISTDA
- Area-Based พื้นที่เสี่ยงภัยแล้ง ปี พ.ศ. 2560: สททช
- พื้นที่เสี่ยงภัยแล้ง ช่วง 10 ปี (พ.ศ. 2550 - 2559): ปภ

พื้นที่เสี่ยงภัยแล้งปานกลาง เดือนมีนาคม ในพื้นที่สำนักงานทรัพยากรน้ำภาค 2

จังหวัด	อำเภอ	ตำบล	พื้นที่เสี่ยงน้ำท่วม (ไร่)	
ชัยนาท	มโนรมย์	คิ่งสำเภา	110.64	
		ท่าฉนวน	141.49	
		ไร่พัฒนา	5,690.18	
			ศิลาदान	246.63
			อุตะเภา	994.77
	เมืองชัยนาท	ธรรมามูล	34.98	
		เสือโฮก	33.53	
	วัดสิงห์	มะขามแต้	92.57	
		วังหมัน	287.67	
			หนองขุน	389.09
			หนองบัว	2,370.86
	หนองมะโมง	กุดจอก	15.31	
		วังตะเคียน	7.80	
			สะพานหิน	3.00
			หนองมะโมง	4.09
	หันคา	หนองแขง	958.63	
		หันคา	11,959.36	
	นครสวรรค์	โกรกพระ	นากลาง	9,479.18
			เนินก้ว	724.19
			เนินศาลา	5,652.71
			บางประมุง	11,736.80
			ยางตาล	2,259.43
			ศาลาแดง	6,528.70
หาดสูง			459.15	
ชุมตาบง		ชุมตาบง	16,608.08	
		ปางสวรรค์	16,932.21	
ชุมแสง		ไผ่สิงห์	3,810.97	
		พิบูล	137.78	
			หนองกระเจา	1,197.09
ตากฟ้า		เขาชายธง	8,857.54	
		ตากฟ้า	12,778.18	
		พุนกยูง	20,881.96	
		ลำพยนต์	13,713.24	
		สุขสำราญ	14,982.21	
			หนองพิบูล	15,716.18
ตากลี		จันเสน	7,789.36	
		ช่องแค	5,159.87	
	ตากลี	19,790.00		

ที่มาข้อมูล:

- ข้อมูลค่าดัชนีความแตกต่างของความชื้น (NDWI) ช่วง 5 ปี (พ.ศ.2559 - 2563): GISTDA
- Area-Based พื้นที่เสี่ยงภัยแล้ง ปี พ.ศ. 2560: สททช
- พื้นที่เสี่ยงภัยแล้ง ช่วง 10 ปี (พ.ศ. 2550 - 2559): ปภ

พื้นที่เสี่ยงภัยแล้งปานกลาง เดือนมีนาคม ในพื้นที่สำนักงานทรัพยากรน้ำภาค 2

จังหวัด	อำเภอ	ตำบล	พื้นที่เสี่ยงน้ำท่วม (ไร่)
		ลาดทิพรส	9,810.39
		หนองโพ	14,314.27
		ห้วยหอม	13,754.92
		ห้วยหวาย	36,534.85
	ท่าตะโก	ดอนคา	969.41
		ทำนบ	1,248.37
		พนมรอก	3,481.92
		วังมหากร	2,996.94
		สายลำโพง	905.63
		หนองหลวง	3,076.49
		หัวถนน	7,218.86
	บรรพตพิสัย	ตาชืด	0.02
		ท่าจั่ว	10.42
		บางแก้ว	43.03
		บ้านแดน	8.12
		อ่างทอง	13.14
	พยุหะคีรี	น้ำทรง	2.72
		เนินมะกอก	302.57
		พยุหะ	124.33
		ยางขาว	717.52
		ย่านมัทรี	2,908.62
	ไพศาลี	โคกเดื่อ	7,929.92
		ตะคร้อ	11,183.51
		นาขอม	20,746.75
		โพธิ์ประสาท	34,022.86
		ไพศาลี	23,493.03
		วังข่อย	19,753.16
		วังน้ำลาด	12,091.06
		สำโรงชัย	21,363.40
	เมืองนครสวรรค์	กลางแดด	1,151.50
		นครสวรรค์ออก	1,988.68
		พระนอน	794.02
		หนองกระโดน	551.30
		หนองปลิง	10,823.12
	แม่วงก์	เขาชนกัน	2,622.97
		แม่เลีย	5,984.21
		แม่วงก์	813.49
		วังชำน	407.48

ที่มาข้อมูล:

- ข้อมูลค่าดัชนีความแตกต่างของความชื้น (NDWI) ช่วง 5 ปี (พ.ศ.2559 - 2563): GISTDA
- Area-Based พื้นที่เสี่ยงภัยแล้ง ปี พ.ศ. 2560: สททช
- พื้นที่เสี่ยงภัยแล้ง ช่วง 10 ปี (พ.ศ. 2550 - 2559): ปภ

พื้นที่เสี่ยงภัยแล้งปานกลาง เดือนมีนาคม ในพื้นที่สำนักงานทรัพยากรน้ำภาค 2

จังหวัด	อำเภอ	ตำบล	พื้นที่เสี่ยงน้ำท่วม (ไร่)
	ลาดยาว	เนินขี้เหล็ก	26,315.07
		บ้านไร่	57,834.91
		มาบแก	17,474.00
		ลาดยาว	41,007.74
		วังม้า	28,219.64
		วังเมือง	13,355.36
		ศาลเจ้าไก่ต่อ	24,514.84
		สร้อยละคร	15,082.65
		สระแก้ว	14,208.58
		หนองนมวัว	24,546.46
		หนองยาว	19,525.67
		ห้วยน้ำหอม	38,723.24
	หนองบัว	ฟุ้งทอง	31,061.32
		ธารทหาร	4,201.17
		วังป้อ	16,289.60
		หนองกลับ	16,981.40
		หนองบัว	67,565.50
		ห้วยถั่วใต้	666.79
		ห้วยถั่วเหนือ	1,846.28
		ห้วยร่วม	2,614.67
		ห้วยใหญ่	2,984.53
เพชรบูรณ์	ชนแดน	ซับพุทรา	1,443.94
		ดงขุย	53,594.75
		ตะกุดไร	32,455.33
		ท่าข้าม	36,637.45
		บ้านกล้วย	47,603.35
		พุทบาท	4,153.66
		ลาดแค	76,554.67
		ศาลาลาย	17,315.73
	น้ำหนาว	หลักด่าน	45,916.25
	บึงสามพัน	กันจู่	70,670.05
		ซับไม้แดง	18,055.69
		ซับสมอทอด	39,554.04
		บึงสามพัน	25,294.59
		พญาวัง	30,388.75
		วังพิกุล	56,833.69
		ศรีมงคล	28,739.39
		สระแก้ว	65,512.66

ที่มาข้อมูล:

- ข้อมูลค่าดัชนีความแตกต่างของความชื้น (NDWI) ช่วง 5 ปี (พ.ศ.2559 - 2563): GISTDA
- Area-Based พื้นที่เสี่ยงภัยแล้ง ปี พ.ศ. 2560: สททช
- พื้นที่เสี่ยงภัยแล้ง ช่วง 10 ปี (พ.ศ. 2550 - 2559): ปภ

พื้นที่เสี่ยงภัยแล้งปานกลาง เดือนมีนาคม ในพื้นที่สำนักงานทรัพยากรน้ำภาค 2

จังหวัด	อำเภอ	ตำบล	พื้นที่เสี่ยงน้ำท่วม (ไร่)
		หนองแจง	49,364.69
	เมืองเพชรบูรณ์	ซอนไพร	27,394.23
		ดงมูลเหล็ก	28,487.29
		ตะเบาะ	22,019.73
		ท่าพล	43,140.93
		นางิ้ว	46,122.17
		นาป่า	39,179.13
		นายม	100,956.12
		น้ำร้อน	27,232.68
		ในเมือง	4,645.72
		บ้านโคก	37,333.22
		บ้านโตก	29,314.50
		ป่าเลา	23,676.23
		ระวีง	44,157.63
		วังขมภู	27,068.92
		สะเดียง	28,378.06
		ห้วยสะแก	43,738.11
		ห้วยใหญ่	25,213.17
	วังโป่ง	ท้ายดง	21,210.51
		วังโป่ง	22,386.75
		วังศาล	29,566.07
		วังหิน	56,698.07
	วิเชียรบุรี	โคกปรัง	57,294.17
		ซับน้อย	3,841.76
		ซับสมบูรณ์	2.09
		ท่าโรง	51,401.24
		น้ำร้อน	81,116.68
		ปอรั้ง	89,124.79
		บึงกระจับ	30,820.91
		พุดาม	44,248.53
		พุดาย	32,778.10
		ภูน้ำหยด	23,759.03
		ยางสาว	91,328.00
		สระประตู	30,810.00
		สามแยก	54,002.81
	ศรีเทพ	คลองกระจิง	105,450.79
		โคกสะอาด	14,441.20
		นาสนุ่น	59,497.25

ที่มาข้อมูล:

- ข้อมูลค่าดัชนีความแตกต่างของความชื้น (NDWI) ช่วง 5 ปี (พ.ศ.2559 - 2563): GISTDA
- Area-Based พื้นที่เสี่ยงภัยแล้ง ปี พ.ศ. 2560: สททช
- พื้นที่เสี่ยงภัยแล้ง ช่วง 10 ปี (พ.ศ. 2550 - 2559): ปภ

พื้นที่เสี่ยงภัยแล้งปานกลาง เดือนมีนาคม ในพื้นที่สำนักงานทรัพยากรน้ำภาค 2

จังหวัด	อำเภอ	ตำบล	พื้นที่เสี่ยงน้ำท่วม (ไร่)
		ศรีเทพ	54,382.45
		สระกรวด	52,780.16
		หนองย่างทอย	53,067.23
	หนองไผ่	กองทุล	29,166.56
		ท่าดัวง	70,146.79
		ท่าแดง	40,274.91
		นาเฉลียง	37,406.43
		บ่อไทย	46,577.18
		บัววัฒนา	42,383.40
		บ้านโกชน์	45,761.25
		เพชรละคร	38,646.59
		ยางงาม	35,481.69
		วังท่าดี	10,715.75
		วังโบล่	48,153.58
		หนองไผ่	50,313.35
		ห้วยโป่ง	16,454.06
	หล่มเก่า	ตาดกลอย	36,205.80
		นาเกาะ	10,171.56
		นาซำ	38,555.48
		นาแซง	8,075.32
		บ้านเนิน	16,723.72
		วังบาล	16,314.82
		ศิลา	81,746.82
		หล่มเก่า	21,926.78
		หินฮาว	63,164.46
	หล่มสัก	ช้างตะลูด	44,044.86
		ตาลเดี่ยว	4,296.08
		ท่าอัญญา	47,043.21
		น้ำก้อ	19,273.00
		น้ำขุน	29,814.78
		น้ำเอี้ย	4,473.14
		บ้านกลาง	41,772.16
		บ้านตัว	8,809.04
		บ้านไร่	15,372.78
		บ้านโสก	7,882.69
		บ้านหวาย	5,681.94
		บึงคล้า	23,905.06
		บึงน้ำเต้า	16,135.33

ที่มาข้อมูล:

- ข้อมูลค่าดัชนีความแตกต่างของความชื้น (NDWI) ช่วง 5 ปี (พ.ศ.2559 - 2563): GISTDA
- Area-Based พื้นที่เสี่ยงภัยแล้ง ปี พ.ศ. 2560: สททช
- พื้นที่เสี่ยงภัยแล้ง ช่วง 10 ปี (พ.ศ. 2550 - 2559): ปภ

พื้นที่เสี่ยงภัยแล้งปานกลาง เดือนมีนาคม ในพื้นที่สำนักงานทรัพยากรน้ำภาค 2

จังหวัด	อำเภอ	ตำบล	พื้นที่เสี่ยงน้ำท่วม (ไร่)
		ปากช่อง	10,637.24
		ปากดุก	4,831.35
		ฝายนาแซง	6,876.04
		ลานป่า	28,752.09
		วัดป่า	8,337.77
		สักหลง	17,002.22
		หนองไขว่	18,234.40
		หนองสว่าง	3,306.38
		หล่มสัก	2,376.95
		ห้วยไร่	15,106.82
ลพบุรี	โคกเจริญ	โคกเจริญ	41,297.02
		โคกแสมสาร	23,994.64
		วังทอง	25,176.30
		หนองมะค่า	33,173.54
	โคกสำโรง	เกาะแก้ว	6,683.80
		คลองเกตุ	3,586.63
		โคกสำโรง	11,668.62
		ดงมะรุ้ม	6,218.74
		ถลุงเหล็ก	2,983.37
		เพนียด	6,340.93
		วังจั่น	41.90
		วังเพลิง	0.47
		สะแกกราบ	21,468.42
		หนองแขม	2,563.92
		หลุมข้าว	47.88
	ชัยบาดาล	เกาะรัง	32,191.25
		ชัยนารายณ์	15.16
		ชัยบาดาล	1.02
		ซับตะเคียน	31,556.05
		ท่าดินดำ	22,881.70
		ท่ามะนาว	11,655.65
		นาโสม	19,981.42
		นิคมลำนารายณ์	19,256.62
		บัวชุม	45,127.66
		ลำนารายณ์	17,767.64
		ศิลาทิพย์	218.28
		หนองยายโตะ	29,669.95
		ห้วยหิน	0.01

ที่มาข้อมูล:

- ข้อมูลค่าดัชนีความแตกต่างของความชื้น (NDWI) ช่วง 5 ปี (พ.ศ.2559 - 2563): GISTDA
- Area-Based พื้นที่เสี่ยงภัยแล้ง ปี พ.ศ. 2560: สททช
- พื้นที่เสี่ยงภัยแล้ง ช่วง 10 ปี (พ.ศ. 2550 - 2559): ปภ

พื้นที่เสี่ยงภัยแล้งปานกลาง เดือนมีนาคม ในพื้นที่สำนักงานทรัพยากรน้ำภาค 2

จังหวัด	อำเภอ	ตำบล	พื้นที่เสี่ยงน้ำท่วม (ไร่)
	ท่าหลวง	แก่งฝักกูด	11,953.38
		ซับจำปา	11,796.28
		ทะเลวังวัด	9,026.25
		ท่าหลวง	35,563.57
		หนองฝักแวน	23,569.58
		หัวลำ	24,872.03
	บ้านหมี่	xonม่วง	5,790.00
		ดงพลับ	1,168.06
		ดอนดิ่ง	3,947.07
		หนองกระเบียน	4,377.43
		หนองเมือง	396.82
	พัฒนานิคม	โคกสลุง	995.10
		ช่องสาริกา	15,706.24
		xonน้อย	6,884.19
		ดิลิ่ง	1,395.49
		น้ำสุด	23,086.91
		พัฒนานิคม	7,587.81
		มะนาวหวาน	11,597.48
		หนองบัว	116.03
		ห้วยขุนราม	30,286.90
	เมืองลพบุรี	โคกคูม	38,308.48
		นิคมสร้างตนเอง	18,688.29
	ลำสนธิ	กุดตาเพชร	223.61
		เขาน้อย	5.41
		เขารวก	130.03
		ซับสมบูรณ	7.26
		หนองรี	88.68
	สระโบสถ์	ทุ่งท่าช้าง	3,680.95
		นิยมชัย	20,317.08
		มหาโพธิ	345.52
		สระโบสถ์	12,405.43
		ห้วยใหญ่	3,333.59
	หนองม่วง	xonสมบูรณ	35,795.39
		xonสารเดช	17,523.70
		ดงดินแดง	30,652.13
		บ่อทอง	10,984.72
		ยางโทน	11,501.43
		หนองม่วง	7,584.21

ที่มาข้อมูล:

- ข้อมูลค่าดัชนีความแตกต่างของความชื้น (NDWI) ช่วง 5 ปี (พ.ศ.2559 - 2563): GISTDA
- Area-Based พื้นที่เสี่ยงภัยแล้ง ปี พ.ศ. 2560: สททช
- พื้นที่เสี่ยงภัยแล้ง ช่วง 10 ปี (พ.ศ. 2550 - 2559): ปภ

พื้นที่เสี่ยงภัยแล้งปานกลาง เดือนมีนาคม ในพื้นที่สำนักงานทรัพยากรน้ำภาค 2

จังหวัด	อำเภอ	ตำบล	พื้นที่เสี่ยงน้ำท่วม (ไร่)	
สระบุรี	แก่งคอย	เตาปูน	1,201.13	
		ท่าคล้อ	7,001.42	
		ท่าตูม	11,002.25	
		บ้านธาตุ	3,317.11	
		สองคอน	14,369.53	
		หินซ้อน	9,336.69	
		เฉลิมพระเกียรติ	เขาดินพัฒนา	4,833.78
	พระพุทธบาท	บ้านแก้ง	786.32	
		ผึ้งรวง	572.33	
		พู่แค	31,412.38	
		หน้าพระลาน	17,640.34	
		ห้วยบง	1,978.73	
		บ้านหมอ	สร้างโคก	862.02
		หนองบัว	466.69	
		ขุนไชลอน	7,357.67	
		เขาวง	17,289.73	
		ธารเกษม	18,788.23	
	มวกเหล็ก	นายาว	14,797.69	
		พระพุทธบาท	7,437.78	
		พุก ráng	16,307.92	
		พุดำจาน	11,384.05	
		หนองแก	22,994.92	
		ห้วยป่าหวาย	9,483.71	
		ซับสนุ่น	52,463.62	
		มวกเหล็ก	0.01	
		ลำพญากลาง	10,039.85	
		ลำสมพุง	35.34	
	วังม่วง	หนองย่างเสือ	3.99	
		คำพราน	28,295.49	
		วังม่วง	71,941.05	
		แสลงพัน	127.87	
		เสาไห้	ท่าช้าง	0.26
		หัวปลวก	5,827.60	
หนองโดน		บ้านลับ	219.00	
	บ้านโป่ง	49.39		
	หนองโดน	3,293.08		
	อุทัยธานี	ทัพทัน	เขาซ้อฝอย	7,220.31
โคกหม้อ		24,792.06		

ที่มาข้อมูล:

- ข้อมูลค่าดัชนีความแตกต่างของความชื้น (NDWI) ช่วง 5 ปี (พ.ศ.2559 - 2563): GISTDA
- Area-Based พื้นที่เสี่ยงภัยแล้ง ปี พ.ศ. 2560: สททช
- พื้นที่เสี่ยงภัยแล้ง ช่วง 10 ปี (พ.ศ. 2550 - 2559): ปภ

พื้นที่เสี่ยงภัยแล้งปานกลาง เดือนมีนาคม ในพื้นที่สำนักงานทรัพยากรน้ำภาค 2

จังหวัด	อำเภอ	ตำบล	พื้นที่เสี่ยงน้ำท่วม (ไร่)
		ตลุกคู่	16,048.33
		ทัพทัน	10,530.77
		ห้วยน้ำไทย	6,471.85
		หนองกระทุ่ม	58,858.08
		หนองกลางดง	4,535.57
		หนองยายดา	18,536.03
		หนองสระ	2,004.75
		หนองหญ้าปล้อง	10,508.15
	บ้านไร่	ทัพหลวง	100,990.85
		บ้านบึง	34,927.13
		บ้านใหม่คลองเคียน	0.30
		เมืองกาจ	2.21
		วังหิน	3.10
		หนองจอก	68,112.35
		หนองบึงกล้วย	44,789.07
		ห้วยแห้ง	0.54
		หุซ้าง	43,746.61
	เมืองอุทัยธานี	เกาะเทโพ	6,030.06
		ดอนขวาง	13,278.20
		ท่าซุง	19,565.25
		ห้วยใหญ่	6,384.52
		น้ำซึม	14,421.70
		เนินแจ่ง	7,666.22
		โนนเหล็ก	5,843.11
		สะแกกรัง	16,702.26
		หนองแก	9,638.43
		หนองเต่า	4,162.69
		หนองไผ่แบน	11,794.59
		หนองพังค่า	8,882.85
		หาดทอง	7,597.51
		อุทัยใหม่	5,761.70
	ลานสัก	น้ำรอบ	63,526.07
		ประดู่ยี่น	12,097.62
		ระบำ	5,463.45
		ลานสัก	7,052.81
	สว่างอารมณ์	บ่อยาง	31,449.49
		ไผ่เขียว	65,032.05
		พลวงสองนาง	18,950.17

ที่มาข้อมูล:

- ข้อมูลค่าดัชนีความแตกต่างของความชื้น (NDWI) ช่วง 5 ปี (พ.ศ.2559 - 2563): GISTDA
- Area-Based พื้นที่เสี่ยงภัยแล้ง ปี พ.ศ. 2560: สททช
- พื้นที่เสี่ยงภัยแล้ง ช่วง 10 ปี (พ.ศ. 2550 - 2559): ปภ

พื้นที่เสี่ยงภัยแล้งปานกลาง เดือนมีนาคม ในพื้นที่สำนักงานทรัพยากรน้ำภาค 2

จังหวัด	อำเภอ	ตำบล	พื้นที่เสี่ยงน้ำท่วม (ไร่)
		สว่างอารมณ์	18,403.94
		หนองหลวง	37,078.91
	หนองขาหย่าง	ดงขวาง	66.86
		ดอนกลอย	9,949.73
		ท่าโพ	6,142.96
		ทุ่งผึ้ง	10,457.26
		หนองขาหย่าง	17,422.75
		หนองไผ่	9,286.71
		หมกแถว	6,334.00
		หลุมเข้า	6,970.13
		ห้วยรอบ	3,146.59
	หนองฉาง	บ้านเก่า	4,507.00
		หนองฉาง	6,047.03
		หนองนางนวล	9.54
		หนองยาง	3.59
รวม			6,693,590.49

ที่มาข้อมูล:

- ข้อมูลค่าดัชนีความแตกต่างของความชื้น (NDWI) ช่วง 5 ปี (พ.ศ.2559 - 2563): GISTDA
- Area-Based พื้นที่เสี่ยงภัยแล้ง ปี พ.ศ. 2560: สททช
- พื้นที่เสี่ยงภัยแล้ง ช่วง 10 ปี (พ.ศ. 2550 - 2559): ปภ

พื้นที่เสี่ยงภัยแล้งมาก เดือนมีนาคม ในพื้นที่สำนักงานทรัพยากรน้ำภาค 2

จังหวัด	อำเภอ	ตำบล	พื้นที่เสี่ยงน้ำท่วม (ไร่)	
ชัยนาท	เนินขาม	กะบกเตี้ย	60,846.58	
		เนินขาม	70,011.07	
			สุขเดือนห้า	40,697.12
	มโนรมย์	ไร่พัฒนา	16,767.06	
		ศิลาदान	17.63	
			อุตะเภา	5,441.25
	เมืองชัยนาท	เสือโฮก	0.65	
	วัดสิงห์	บ่อแร่	18,114.91	
		วังหมัน	48,879.18	
		หนองขุน	28,425.71	
		หนองบัว	976.45	
	หนองมะโมง	กุดจอก	27,940.25	
		วังตะเคียน	60,539.57	
		สะพานหิน	59,697.03	
		หนองมะโมง	42,866.00	
	หันคา	เด่นใหญ่	37,247.53	
		บ้านเขียน	19,221.77	
		ไพรนกยูง	67,329.38	
		หนองแซง	49,600.15	
		หันคา	2,918.28	
นครสวรรค์	โกรกพระ	นากลาง	11,686.96	
		เนินกร้าว	1,946.42	
		เนินศาลา	10,681.50	
		บางประมุง	6,492.41	
		ยางตาล	3,422.05	
		ศาลาแดง	3,492.72	
		หาดสูง	530.52	
	ชุมตาบง	ชุมตาบง	18.37	
		ปางสวรรค์	1,220.73	
	ชุมแสง	ไผ่สิงห์	8,552.11	
		หนองกระเจา	35,777.17	
	ตากฟ้า	เขาชายธง	18,058.89	
		ตากฟ้า	17,546.47	
		พุนกยูง	26,001.28	
		ลำพยนต์	43,888.95	
		สุขสำราญ	21,162.44	
	หนองพิบูล	7,436.51		

ที่มาข้อมูล:

- ข้อมูลค่าดัชนีความแตกต่างของความชื้น (NDWI) ช่วง 5 ปี (พ.ศ.2559 - 2563): GISTDA
- Area-Based พื้นที่เสี่ยงภัยแล้ง ปี พ.ศ. 2560: สททช
- พื้นที่เสี่ยงภัยแล้ง ช่วง 10 ปี (พ.ศ. 2550 - 2559): ปภ

พื้นที่เสี่ยงภัยแล้งมาก เดือนมีนาคม ในพื้นที่สำนักงานทรัพยากรน้ำภาค 2

จังหวัด	อำเภอ	ตำบล	พื้นที่เสี่ยงน้ำท่วม (ไร่)
		อุดมธัญญา	90,640.86
	ตากลี	จันเสน	3,630.49
		ช่องแค	7,434.23
		ตากลี	40,068.33
		ลาดทิพรส	47,409.33
		หนองโพ	29,590.28
		ห้วยหอม	25,881.02
		ห้วยหวาย	50,655.58
	ท่าตะโก	ดอนคา	50,202.81
		ทำนบ	9,622.70
		พนมรอก	10,579.84
		วังมหากร	5,573.81
		วังใหญ่	124.30
		สายลำโพง	18,609.43
		หนองหลวง	64,232.60
		หัวถนน	39,998.13
	บรรพตพิสัย	บางแก้ว	5.59
		บ้านแดน	2.69
	พยุหะคีรี	เขากะลา	98,999.41
		เขาทอง	51,095.72
		น้ำทรง	1.25
		นิคมเขาบ่อแก้ว	74,980.66
		เนินมะกอก	16,606.64
		พยุหะ	1,128.09
		ยางขาว	2.69
		ย่านมัทรี	2,132.45
		สระทะเล	25,231.74
	ไพศาลี	โคกเตือ	36,809.67
		ตะคร้อ	10,530.02
		นาขอม	30,608.23
		โพธิ์ประสาท	45,817.68
		ไพศาลี	40,715.04
		วังข่อย	18,968.90
		วังน้ำลัด	93,853.60
		สำโรงชัย	46,101.68
	เมืองนครสวรรค์	กลางแดด	1,461.37
		นครสวรรค์ออก	2,842.01

ที่มาข้อมูล:

- ข้อมูลค่าดัชนีความแตกต่างของความชื้น (NDWI) ช่วง 5 ปี (พ.ศ.2559 - 2563): GISTDA
- Area-Based พื้นที่เสี่ยงภัยแล้ง ปี พ.ศ. 2560: สททช
- พื้นที่เสี่ยงภัยแล้ง ช่วง 10 ปี (พ.ศ. 2550 - 2559): ปภ

พื้นที่เสี่ยงภัยแล้งมาก เดือนมีนาคม ในพื้นที่สำนักงานทรัพยากรน้ำภาค 2

จังหวัด	อำเภอ	ตำบล	พื้นที่เสี่ยงน้ำท่วม (ไร่)
		พระนอน	49,019.18
		หนองกรด	39,768.27
		หนองกระโดน	23.44
		หนองปลิง	22,071.92
	แม่वंงก์	เขาชนกัน	497.26
		แม่เลี้ยง	24,943.36
		แม่वंงก์	3,928.55
		วังชาน	59,397.64
	ลาดยาว	เนินขี้เหล็ก	20,903.39
		บ้านไร่	40,019.96
		มาบแก	4,262.71
		ลาดยาว	6,478.30
		วังม้า	26,445.22
		วังเมือง	7,601.46
		ศาลเจ้าไก่ต่อ	649.13
		สร้อยละคร	2,090.14
		สระแก้ว	4,350.92
		หนองนมวัว	7,946.49
		หนองยาว	3,415.80
		ห้วยน้ำหอม	5,614.38
	หนองบัว	ทุ่งทอง	48,054.73
		ธารทหาร	35,788.36
		วังบ่อ	65,743.88
		หนองกลับ	65,557.08
		หนองบัว	53,585.29
		ห้วยถั่วใต้	2,905.53
		ห้วยถั่วเหนือ	6,768.88
		ห้วยร่วม	34,723.37
		ห้วยใหญ่	10,716.18
เพชรบูรณ์	ชนแดน	ดงขุย	8,345.95
		ตะกุดไร	18,422.91
		ท่าข้าม	21,585.67
		บ้านกล้วย	13,546.75
		พุทบาท	41.11
		ลาดแค	9,412.68
		ศาลาลาย	6,401.67
	น้ำหนาว	หลักด่าน	3,419.34

ที่มาข้อมูล:

- ข้อมูลค่าดัชนีความแตกต่างของความชื้น (NDWI) ช่วง 5 ปี (พ.ศ.2559 - 2563): GISTDA
- Area-Based พื้นที่เสี่ยงภัยแล้ง ปี พ.ศ. 2560: สททช
- พื้นที่เสี่ยงภัยแล้ง ช่วง 10 ปี (พ.ศ. 2550 - 2559): ปภ

พื้นที่เสี่ยงภัยแล้งมาก เดือนมีนาคม ในพื้นที่สำนักงานทรัพยากรน้ำภาค 2

จังหวัด	อำเภอ	ตำบล	พื้นที่เสี่ยงน้ำท่วม (ไร่)
	บึงสามพัน	กันจุก	10,105.62
		ซับไม้แดง	22.09
		ซับสมอทอด	1,412.63
		บึงสามพัน	829.11
		พญาวัง	11,958.41
		วังพิกกุล	1,144.17
		ศรีมงคล	463.17
		สระแก้ว	2,325.88
		หนองแจง	3,163.52
	เมืองเพชรบูรณ์	ซอนไพร	107.74
		ดงมูลเหล็ก	982.84
		ตะเบา	3,318.36
		ท่าพล	145.15
		นางิ้ว	101.65
		นาป่า	5,173.11
		นายม	1,737.93
		น้ำร้อน	2,381.13
		บ้านโคก	13,317.20
		บ้านโตก	7,467.50
		ป่าเลา	352.67
		ระวีง	275.42
		วังขมภู	3,188.57
		ห้วยสะแก	2,405.13
		ห้วยใหญ่	12,915.82
	วังโป่ง	ท้ายดง	9,278.66
		วังโป่ง	7,190.02
		วังศาล	11,014.30
		วังหิน	4,891.10
	วิเชียรบุรี	โคกปรัง	6,846.03
		ท่าโรง	24,283.64
		น้ำร้อน	6,493.95
		ป่อรัง	32,760.71
		บึงกระจับ	7,015.72
		พุกาม	1,467.58
		พุดเตย	4,840.50
		ภูน้ำหยด	1,158.81
		ยางสาว	14,919.25

ที่มาข้อมูล:

- ข้อมูลค่าดัชนีความแตกต่างของความชื้น (NDWI) ช่วง 5 ปี (พ.ศ.2559 - 2563): GISTDA
- Area-Based พื้นที่เสี่ยงภัยแล้ง ปี พ.ศ. 2560: สททช
- พื้นที่เสี่ยงภัยแล้ง ช่วง 10 ปี (พ.ศ. 2550 - 2559): ปภ

พื้นที่เสี่ยงภัยแล้งมาก เดือนมีนาคม ในพื้นที่สำนักงานทรัพยากรน้ำภาค 2

จังหวัด	อำเภอ	ตำบล	พื้นที่เสี่ยงน้ำท่วม (ไร่)
		สระประดู่	1,848.08
		สามแยก	4,055.94
	ศรีเทพ	คลองกระจิง	1,935.42
		โคกสะอาด	913.08
		นาสนุ่น	46,194.74
		ศรีเทพ	39,393.38
		สระกรวด	286.38
		หนองย่างทอย	23,869.30
	หนองไผ่	กองทุล	1,897.39
		ท่าด้วง	522.05
		ท่าแดง	10,881.16
		นาเฉลียง	629.28
		บ่อไทย	7,178.13
		บัววัฒนา	6,281.70
		บ้านโกชน	2,855.58
		เพชรละคร	7,367.54
		ยางงาม	684.03
		วังท่าดี	12,764.81
		วังโบสถ์	2,653.48
		หนองไผ่	4,523.47
		ห้วยโป่ง	4,667.70
	หล่มเก่า	ตาดกลอย	65,314.74
		นาซำ	5,455.04
		นาแซง	23.56
		วังบาล	274.40
		ศิลา	8,296.12
		หล่มเก่า	2,529.64
		หินฮาว	5,053.05
	หล่มสัก	ช้างตะลูด	5,797.82
		ท่าอิบุญ	2,993.47
		น้ำก้อ	52.77
		น้ำขุน	2,651.98
		บ้านกลาง	7,255.38
		บึงคล้า	1,382.41
		สักหลง	928.68
ลพบุรี	โคกเจริญ	โคกเจริญ	46,733.13
		โคกสมสาร	5,923.88

ที่มาข้อมูล:

- ข้อมูลค่าดัชนีความแตกต่างของความชื้น (NDWI) ช่วง 5 ปี (พ.ศ.2559 - 2563): GISTDA
- Area-Based พื้นที่เสี่ยงภัยแล้ง ปี พ.ศ. 2560: สททช
- พื้นที่เสี่ยงภัยแล้ง ช่วง 10 ปี (พ.ศ. 2550 - 2559): ปภ

พื้นที่เสี่ยงภัยแล้งมาก เดือนมีนาคม ในพื้นที่สำนักงานทรัพยากรน้ำภาค 2

จังหวัด	อำเภอ	ตำบล	พื้นที่เสี่ยงน้ำท่วม (ไร่)
		วังทอง	15,402.54
		หนองมะค่า	20,821.50
	โคกสำโรง	เกาะแก้ว	14,974.46
		คลองเกตุ	59,128.11
		โคกสำโรง	4,928.65
		ดงมะรุ้ม	2,866.45
		ถลุงเหล็ก	2,332.40
		เพี้ยด	4,348.88
		วังขอนขว้าง	12,361.42
		วังจั่น	12,402.34
		วังเพลิง	0.05
		สะแกราบ	4,308.18
		หนองแวม	20,259.65
		หลุมข้าว	10,536.06
		ห้วยโป่ง	45,403.59
	ชัยบาดาล	เกาะรัง	17,880.23
		ซับตะเคียน	20,235.62
		ท่าดินดำ	4,515.06
		ท่ามะนาว	5,130.41
		นาโสม	2,750.34
		นิคมลำนารายณ์	4,104.97
		บัวชุม	37,609.74
		ลำนารายณ์	197.51
		ศิลาทิพย์	1.82
		หนองยายโธ๊ะ	12,175.62
	ท่าหลวง	แก่งฝักกูด	6,266.10
		ซับจำปา	21,845.88
		ทะเลวังวัด	14,985.61
		ท่าหลวง	22,569.75
		หนองฝักแวน	21,254.17
		หัวลำ	28,776.68
	บ้านหมี่	ขอนแก่น	20,871.63
		ดงพลับ	4,110.47
		ดอนตึง	17,717.42
		บางกะพี้	1,013.25
		หนองกระเบียน	8,784.39
		หนองเมือง	15,949.00

ที่มาข้อมูล:

- ข้อมูลค่าดัชนีความแตกต่างของความชื้น (NDWI) ช่วง 5 ปี (พ.ศ.2559 - 2563): GISTDA
- Area-Based พื้นที่เสี่ยงภัยแล้ง ปี พ.ศ. 2560: สททช
- พื้นที่เสี่ยงภัยแล้ง ช่วง 10 ปี (พ.ศ. 2550 - 2559): ปภ

พื้นที่เสี่ยงภัยแล้งมาก เดือนมีนาคม ในพื้นที่สำนักงานทรัพยากรน้ำภาค 2

จังหวัด	อำเภอ	ตำบล	พื้นที่เสี่ยงน้ำท่วม (ไร่)
	พัฒนานิคม	ช่องสาริกา	29,997.38
		xonน้อย	14,004.38
		ดิลิ่ง	21,951.96
		น้ำสุด	24,119.91
		พัฒนานิคม	2,738.23
		มะนาวหวาน	6,815.16
		หนองบัว	17.12
		ห้วยขุนราม	34,841.02
	เมืองลพบุรี	โคกตูม	67,130.32
		นิคมสร้างตนเอง	13,662.39
	ลำสนธิ	เขาน้อย	1.95
		เขารวก	1.21
		ซับสมบูรณ์	0.25
		หนองรี	0.82
	สระโบสถ์	ฟุ้งท่าช้าง	456.06
		นิยมชัย	6,621.09
		มหาโพธิ์	24,425.33
		สระโบสถ์	4,074.52
		ห้วยใหญ่	1,950.65
	หนองม่วง	xonสมบูรณ์	25,659.06
		xonสารเดช	31,525.90
		ดงดินแดง	41,473.31
		บ่อทอง	38,880.38
		ยางโทน	17,580.88
		หนองม่วง	15,813.14
สระบุรี	แก่งคอย	เตาปูน	114.73
		ท่าคล้อ	1,601.40
		ท่าตูม	554.60
		บ้านธาตุ	0.83
		สองคอน	822.86
		หินซ้อน	3,483.29
	เฉลิมพระเกียรติ	เขาดินพัฒนา	8.32
		บ้านแก้ง	23.94
		พู่แค	693.24
		หน้าพระลาน	415.86
	พระพุทธบาท	ขุนไชลน	10.29
		เขาวง	416.16

ที่มาข้อมูล:

- ข้อมูลค่าดัชนีความแตกต่างของความชื้น (NDWI) ช่วง 5 ปี (พ.ศ.2559 - 2563): GISTDA
- Area-Based พื้นที่เสี่ยงภัยแล้ง ปี พ.ศ. 2560: สททช
- พื้นที่เสี่ยงภัยแล้ง ช่วง 10 ปี (พ.ศ. 2550 - 2559): ปภ

พื้นที่เสี่ยงภัยแล้งมาก เดือนมีนาคม ในพื้นที่สำนักงานทรัพยากรน้ำภาค 2

จังหวัด	อำเภอ	ตำบล	พื้นที่เสี่ยงน้ำท่วม (ไร่)
		ธารเกษม	5,723.20
		นายาว	2,562.62
		พระพุทธบาท	349.31
		พุก ráng	978.36
		พุดำจาน	2,870.98
		หนองแก	521.45
		ห้วยป่าหวาย	31.03
	มวกเหล็ก	ซับสนุ่น	6,387.27
		ลำพญากลาง	517.71
		หนองย่างเสือ	0.31
	วังม่วง	คำพราน	391.38
		วังม่วง	2,502.56
		แสงพัน	5.75
	เสาไห้	หัวปลวก	804.06
	หนองโดน	หนองโดน	140.70
อุทัยธานี	ทัพทัน	เขาขี้ฝอย	1,245.97
		โคกหม้อ	5,747.18
		ตลุกคู่	1,072.59
		ทัพทัน	1,720.98
		ทุ่งนาไทย	542.53
		หนองกระทุ่ม	10,571.15
		หนองกลางดง	2.46
		หนองยายดา	4,236.97
		หนองหญ้าปล้อง	597.56
	บ้านไร่	ทัพหลวง	2,219.25
		บ้านบึง	1,108.15
		บ้านใหม่คลองเคียน	0.00
		เมืองกา รุ่ง	0.26
		หนองจอก	11,238.15
		หนองปมกล้วย	5,802.64
		หู่ช้าง	1,382.02
	เมืองอุทัยธานี	ดอนขวาง	699.11
		ทุ่งใหญ่	1,088.15
		เนินแจ่ง	477.22
		โนนเหล็ก	274.39
		หนองแก	670.35
		หนองเต่า	174.08

ที่มาข้อมูล:

- ข้อมูลค่าดัชนีความแตกต่างของความชื้น (NDWI) ช่วง 5 ปี (พ.ศ.2559 - 2563): GISTDA
- Area-Based พื้นที่เสี่ยงภัยแล้ง ปี พ.ศ. 2560: สททช
- พื้นที่เสี่ยงภัยแล้ง ช่วง 10 ปี (พ.ศ. 2550 - 2559): ปภ

พื้นที่เสี่ยงภัยแล้งมาก เดือนมีนาคม ในพื้นที่สำนักงานทรัพยากรน้ำภาค 2

จังหวัด	อำเภอ	ตำบล	พื้นที่เสี่ยงน้ำท่วม (ไร่)
		หนองไผ่แบน	1,254.37
		หนองพังค่า	39.05
		อุทัยใหม่	138.07
	ลานสัก	น้ำรอบ	665.42
		ระบำ	629.26
	สว่างอารมณ์	บ่อยาง	4,379.81
		ไผ่เขียว	3,560.92
		พลวงสองนาง	8,814.22
		สว่างอารมณ์	6,972.71
		หนองหลวง	8,095.10
	หนองขาหย่าง	ดอนกลอย	845.01
		ทุ่งผึ้ง	425.79
		หนองขาหย่าง	783.34
		หนองไผ่	1,075.87
		หมกแถว	591.55
		หลุมเข้า	2.93
	หนองฉาง	บ้านเก่า	860.97
		หนองฉาง	369.48
รวม			4,326,442.23

ที่มาข้อมูล:

- ข้อมูลค่าดัชนีความแตกต่างของความชื้น (NDWI) ช่วง 5 ปี (พ.ศ.2559 - 2563): GISTDA
- Area-Based พื้นที่เสี่ยงภัยแล้ง ปี พ.ศ. 2560: สททช
- พื้นที่เสี่ยงภัยแล้ง ช่วง 10 ปี (พ.ศ. 2550 - 2559): ปภ

พื้นที่เสี่ยงภัยแล้งปานกลาง เดือนเมษายน ในพื้นที่สำนักงานทรัพยากรน้ำภาค 2

จังหวัด	อำเภอ	ตำบล	พื้นที่เสี่ยงน้ำท่วม (ไร่)		
ชัยนาท	เนินขาม	กะบกเตี้ย	0.00		
		คิ่งสำเภา	110.64		
		ท่าฉนวน	126.75		
		ไร่พัฒนา	9,308.73		
		ศิลาदान	246.63		
		อุตะเภา	2,182.74		
		เมืองชัยนาท	ธรรมามูล	34.98	
		วัดสิงห์	มะขามแต้	92.57	
		วังหมัน		5.61	
		หนองบัว		3,208.98	
		หนองมะโมง	กุดจอก	12.58	
			วังตะเคียน	6.45	
			สะพานหิน	2.33	
			หนองมะโมง	4.34	
		หันคา	เด่นใหญ่	0.00	
			บ้านเขียน	0.00	
			หันคา	14,712.50	
		นครสวรรค์	โกรกพระ	นากลาง	14,600.90
				เนินกั่ว	1,194.73
				เนินศาลา	7,461.38
				บางประมุง	15,669.38
ยางตาล	1,724.80				
ศาลาแดง	7,593.88				
หาดสูง	735.52				
ชุมตาบง	ชุมตาบง			16,626.46	
	ปางสวรรค์			18,015.06	
ชุมแสง	ไผ่สิงห์			6,507.05	
	หนองกระเจา			1,188.98	
ตากฟ้า	เขาชายธง			10,781.62	
	ตากฟ้า			17,949.49	
	พุนกยูง			23,679.73	
	ลำพยนต์			16,527.26	
	สุขสำราญ			15,361.18	
	หนองพิบูล			17,535.99	
ตากลี	จันเสน			6,202.89	
	ช่องแค			5,758.03	
	ตากลี			23,338.96	
	ลาดทิพรส			7,446.83	

ที่มาข้อมูล:

- ข้อมูลค่าดัชนีความแตกต่างของความชื้น (NDWI) ช่วง 5 ปี (พ.ศ.2559 - 2563): GISTDA
- Area-Based พื้นที่เสี่ยงภัยแล้ง ปี พ.ศ. 2560: สททช
- พื้นที่เสี่ยงภัยแล้ง ช่วง 10 ปี (พ.ศ. 2550 - 2559): ปภ

พื้นที่เสี่ยงภัยแล้งปานกลาง เดือนเมษายน ในพื้นที่สำนักงานทรัพยากรน้ำภาค 2

จังหวัด	อำเภอ	ตำบล	พื้นที่เสี่ยงน้ำท่วม (ไร่)
		หนองโพ	22,400.43
		ห้วยหอม	13,949.95
		ห้วยหวาย	52,013.08
	ท่าตะโก	ดอนคา	719.10
		ท่าบ	2,133.97
		พนมรอก	2,722.09
		วังมหากร	4,907.43
		สายลำโพง	789.59
		หนองหลวง	2,741.16
		หัวถนน	11,359.19
	บรรพตพิสัย	ตาซัด	0.02
		ท่าจั่ว	10.42
		บางแก้ว	41.97
		บ้านแดน	9.42
		อ่างทอง	13.09
	พยุหะคีรี	เขากะลา	0.00
		น้ำทรง	3.25
		พยุหะ	87.19
		ยางขาว	276.03
		ย่านมัทรี	2,656.21
	ไพศาลี	โคกเดื่อ	16,635.83
		ตะคร้อ	16,836.58
		นาขอม	19,454.05
		โพธิ์ประสาท	36,527.94
		ไพศาลี	40,703.45
		วังข่อย	31,280.14
		วังน้ำลัด	14,436.17
		สำโรงชัย	32,060.75
	เมืองนครสวรรค์	กลางแดด	1,501.78
		นครสวรรค์ออก	2,040.07
		พระนอน	1,397.80
		หนองกรด	137.85
		หนองกระโดน	172.05
		หนองปลิง	13,816.59
	แม่วงก์	เขาชนกัน	137.72
		วังชัน	0.04
	ลาดยาว	เนินขี้เหล็ก	34,260.16
		บ้านไร่	77,323.15

ที่มาข้อมูล:

- ข้อมูลค่าดัชนีความแตกต่างของความชื้น (NDWI) ช่วง 5 ปี (พ.ศ.2559 - 2563): GISTDA
- Area-Based พื้นที่เสี่ยงภัยแล้ง ปี พ.ศ. 2560: สททช
- พื้นที่เสี่ยงภัยแล้ง ช่วง 10 ปี (พ.ศ. 2550 - 2559): ปภ

พื้นที่เสี่ยงภัยแล้งปานกลาง เดือนเมษายน ในพื้นที่สำนักงานทรัพยากรน้ำภาค 2

จังหวัด	อำเภอ	ตำบล	พื้นที่เสี่ยงน้ำท่วม (ไร่)
		มาบแก	19,695.85
		ลาดยาว	44,974.11
		วังม้า	35,182.40
		วังเมือง	18,972.51
		ศาลเจ้าไก่ต่อ	25,163.97
		สร้อยละคร	16,758.98
		สระแก้ว	16,367.82
		หนองนมวัว	26,589.44
		หนองยาว	20,773.27
		ห้วยน้ำหอม	42,419.51
	หนองบัว	ทุ่งทอง	37,612.83
		ธารทหาร	3,419.05
		วังป่อ	17,957.45
		หนองกลับ	17,983.74
		หนองบัว	62,553.88
		ห้วยถั่วใต้	225.65
		ห้วยถั่วเหนือ	1,302.68
		ห้วยร่วม	2,069.22
		ห้วยใหญ่	691.32
เพชรบูรณ์	ชนแดน	ซับพุทรา	1,443.81
		ดงขุย	58,682.27
		ตะกุดไร	42,964.08
		ท่าข้าม	39,797.26
		บ้านกล้วย	52,092.98
		พุทบาท	4,194.74
		ลาดแค	76,558.67
		ศาลาลาย	20,102.05
	น้ำหนาว	หลักด่าน	49,335.59
	บึงสามพัน	กันจู่	72,223.77
		ซับไม้แดง	17,645.41
		ซับสมอทอด	39,674.85
		บึงสามพัน	25,468.55
		พญาวัง	29,199.79
		วังพิกุล	57,309.72
		ศรีมงคล	28,590.42
		สระแก้ว	65,774.05
		หนองแจง	51,564.15
	เมืองเพชรบูรณ์	ขอนแก่น	27,037.90

ที่มาข้อมูล:

- ข้อมูลค่าดัชนีความแตกต่างของความชื้น (NDWI) ช่วง 5 ปี (พ.ศ.2559 - 2563): GISTDA
- Area-Based พื้นที่เสี่ยงภัยแล้ง ปี พ.ศ. 2560: สททช
- พื้นที่เสี่ยงภัยแล้ง ช่วง 10 ปี (พ.ศ. 2550 - 2559): ปภ

พื้นที่เสี่ยงภัยแล้งปานกลาง เดือนเมษายน ในพื้นที่สำนักงานทรัพยากรน้ำภาค 2

จังหวัด	อำเภอ	ตำบล	พื้นที่เสี่ยงน้ำท่วม (ไร่)
		ดงมูลเหล็ก	27,926.75
		ตะเบา	24,731.93
		ท่าพล	43,286.08
		นาजू	46,223.82
		นาป่า	40,534.87
		นายม	100,770.43
		น้ำร้อน	27,400.50
		ในเมือง	4,645.72
		บ้านโคก	34,397.24
		บ้านโตก	28,667.26
		ป่าเลา	23,891.40
		ระวีง	44,019.96
		วังขมภู	26,716.74
		สะเดียง	28,378.06
		ห้วยสะแก	44,463.71
		ห้วยใหญ่	27,464.77
	วังโป่ง	ท้ายดง	23,598.84
		วังโป่ง	24,258.73
		วังศาล	33,063.74
		วังหิน	59,025.97
	วิเชียรบุรี	โคกปรอง	57,347.83
		ซับน้อย	3,841.97
		ซับสมบูรณ์	2.09
		ท่าโรง	57,183.25
		น้ำร้อน	81,572.82
		บ่อรัง	108,659.80
		บึงกระจับ	32,776.54
		พุดาม	45,453.83
		พุดาย	36,434.33
		ภูน้ำหยด	24,186.03
		ยางสาว	89,269.74
		สระประดู่	31,950.15
		สามแยก	55,468.24
	ศรีเทพ	คลองกระจิง	106,779.37
		โคกสะอาด	15,216.09
		นาสนุ่น	99,417.43
		ศรีเทพ	80,296.96
		สระกรวด	52,928.36

ที่มาข้อมูล:

- ข้อมูลค่าดัชนีความแตกต่างของความชื้น (NDWI) ช่วง 5 ปี (พ.ศ.2559 - 2563): GISTDA
- Area-Based พื้นที่เสี่ยงภัยแล้ง ปี พ.ศ. 2560: สททช
- พื้นที่เสี่ยงภัยแล้ง ช่วง 10 ปี (พ.ศ. 2550 - 2559): ปภ

พื้นที่เสี่ยงภัยแล้งปานกลาง เดือนเมษายน ในพื้นที่สำนักงานทรัพยากรน้ำภาค 2

จังหวัด	อำเภอ	ตำบล	พื้นที่เสี่ยงน้ำท่วม (ไร่)
		หนองย่างทอย	67,944.12
	หนองไผ่	กองทุล	27,706.19
		ท่าดัวง	70,393.10
		ท่าแดง	34,148.67
		นาเลียง	36,454.03
		บ่อไทย	45,231.43
		บัววัฒนา	42,025.93
		บ้านโกชน	46,223.52
		เพชรละคร	38,108.61
		ยางงาม	36,165.72
		วังท่าดี	11,783.20
		วังโบสถ์	45,084.75
		หนองไผ่	53,065.96
		ห้วยโป่ง	16,144.76
	หล่มเก่า	ตาดกลอย	76,544.79
		นาเกาะ	10,171.56
		นาซำ	43,661.71
		นาแซง	8,098.88
		บ้านเนิน	16,723.72
		วังบาล	16,589.22
		ศิลา	89,813.79
		หล่มเก่า	24,456.42
		หินฮาว	68,217.50
	หล่มสัก	ช้างตะลูด	49,155.45
		ตาลเดี่ยว	4,296.08
		ทำอัญญ	49,766.04
		น้ำก้อ	19,325.77
		น้ำซุน	32,466.75
		น้ำเหี้ย	4,473.14
		บ้านกลาง	48,357.77
		บ้านดัว	8,809.04
		บ้านไร่	15,369.43
		บ้านโสก	7,882.69
		บ้านหวาย	5,681.94
		บุงคล้า	24,737.91
		บุงน้ำเต้า	16,135.33
		ปากช่อง	10,499.86
		ปากดุก	4,831.35

ที่มาข้อมูล:

- ข้อมูลค่าดัชนีความแตกต่างของความชื้น (NDWI) ช่วง 5 ปี (พ.ศ.2559 - 2563): GISTDA
- Area-Based พื้นที่เสี่ยงภัยแล้ง ปี พ.ศ. 2560: สททช
- พื้นที่เสี่ยงภัยแล้ง ช่วง 10 ปี (พ.ศ. 2550 - 2559): ปภ

พื้นที่เสี่ยงภัยแล้งปานกลาง เดือนเมษายน ในพื้นที่สำนักงานทรัพยากรน้ำภาค 2

จังหวัด	อำเภอ	ตำบล	พื้นที่เสี่ยงน้ำท่วม (ไร่)
		ฝายนาแซง	6,876.04
		ลานป่า	28,752.09
		วัดป่า	8,337.77
		สักหลง	17,930.89
		หนองไขว้	18,234.40
		หนองสว่าง	3,306.38
		หล่มสัก	2,376.95
		ห้วยไร่	15,106.82
ลพบุรี	โคกเจริญ	โคกเจริญ	56,466.41
		โคกแสมสาร	27,242.61
		วังทอง	30,795.42
		หนองมะค่า	39,579.86
	โคกสำโรง	เกาะแก้ว	7,647.31
		คลองเกตุ	1,948.79
		โคกสำโรง	12,592.78
		ดงมะรุม	8,246.03
		ถลุงเหล็ก	3,265.78
		เพนียด	8,208.70
		วังขอนขว้าง	0.00
		วังจั่น	507.06
		วังเพลิง	0.52
		สะแกราบ	23,610.30
		หนองแวม	3,142.37
		หลุมข้าว	272.85
		ห้วยโป่ง	0.44
	ชัยบาดาล	เกาะรัง	38,357.81
		ชัยนารายณ์	15.16
		ชัยบาดาล	1.02
		ซับตะเคียน	38,652.66
		ท่าดินดำ	25,887.03
		ท่ามะนาว	14,811.70
		นาโสม	21,643.31
		นิคมลำนารายณ์	20,948.36
		บัวชุม	49,700.08
		ลำนารายณ์	17,945.99
		ศิลาทิพย์	218.99
		หนองยายโตะ	33,528.31
		ห้วยหิน	0.01

ที่มาข้อมูล:

- ข้อมูลค่าดัชนีความแตกต่างของความชื้น (NDWI) ช่วง 5 ปี (พ.ศ.2559 - 2563): GISTDA
- Area-Based พื้นที่เสี่ยงภัยแล้ง ปี พ.ศ. 2560: สททช
- พื้นที่เสี่ยงภัยแล้ง ช่วง 10 ปี (พ.ศ. 2550 - 2559): ปภ

พื้นที่เสี่ยงภัยแล้งปานกลาง เดือนเมษายน ในพื้นที่สำนักงานทรัพยากรน้ำภาค 2

จังหวัด	อำเภอ	ตำบล	พื้นที่เสี่ยงน้ำท่วม (ไร่)
	ท่าหลวง	แก่งฝักกูด	10,743.81
		ซับจำปา	18,504.62
		ทะเลวังวัด	12,928.95
		ท่าหลวง	42,083.42
		หนองฝักแวน	21,569.09
		หัวลำ	37,846.67
	บ้านหมี่	xonม่วง	6,973.60
		ดงพลับ	1,052.11
		ดอนดิ่ง	4,038.62
		หนองกระเบียน	2,754.02
		หนองเมือง	106.17
	พัฒนานิคม	โคกสลุง	238.06
		ช่องสาริกา	20,883.78
		xonน้อย	8,718.98
		ดิลิ่ง	312.49
		น้ำสุด	26,752.29
		พัฒนานิคม	8,320.67
		มะนาวหวาน	13,362.50
		หนองบัว	129.66
		ห้วยขุนราม	44,559.14
	เมืองลพบุรี	โคกตุม	54,696.73
		นิคมสร้างตนเอง	22,973.13
	ลำสนธิ	กุดตาเพชร	223.61
		เขาน้อย	6.44
		เขารวก	130.85
		ซับสมบูนร์	7.43
		หนองรี	88.44
	สระโบสถ์	ทุ่งท่าช้าง	4,043.81
		นิยมชัย	24,717.04
		มหาโพธิ	0.00
		สระโบสถ์	14,035.50
		ห้วยใหญ่	3,641.47
	หนองม่วง	xonสมบูนร์	45,271.90
		xonสารเดช	15,517.28
		ดงดินแดง	41,991.22
		บ่อทอง	15,131.04
		ยางโพน	12,879.73
		หนองม่วง	7,925.44

ที่มาข้อมูล:

- ข้อมูลค่าดัชนีความแตกต่างของความชื้น (NDWI) ช่วง 5 ปี (พ.ศ.2559 - 2563): GISTDA
- Area-Based พื้นที่เสี่ยงภัยแล้ง ปี พ.ศ. 2560: สททช
- พื้นที่เสี่ยงภัยแล้ง ช่วง 10 ปี (พ.ศ. 2550 - 2559): ปภ

พื้นที่เสี่ยงภัยแล้งปานกลาง เดือนเมษายน ในพื้นที่สำนักงานทรัพยากรน้ำภาค 2

จังหวัด	อำเภอ	ตำบล	พื้นที่เสี่ยงน้ำท่วม (ไร่)	
สระบุรี	แก่งคอย	เตาปูน	1,315.87	
		ท่าคล้อ	6,819.48	
		ท่าตูม	11,225.19	
		บ้านธาตุ	3,317.97	
		สองคอน	14,221.74	
		หินซ้อน	9,436.12	
		เฉลิมพระเกียรติ	เขาดินพัฒนา	4,842.10
			บ้านแก้ง	810.27
			ผึ้งรวง	572.35
		พระพุทธบาท	พุแค	พุแค
	หน้าพระลาน			18,056.17
	ห้วยบง		1,978.76	
	บ้านหมอ		สร้างโคก	862.02
			หนองบัว	466.70
	พระพุทธบาท		ขุนไชลอน	7,367.96
			เขาวง	17,327.90
			ธารเกษม	21,618.42
			นายาว	16,600.60
			พระพุทธบาท	7,509.54
		พุกร่าง	16,167.17	
		พุดำจาน	12,531.26	
		หนองแก	23,058.00	
	มวกเหล็ก	ห้วยป่าหวาย	9,318.78	
		ซับสนุ่น	56,318.18	
		มวกเหล็ก	0.01	
		ลำพญากลาง	10,557.64	
		ลำสมพุง	35.34	
		หนองย่างเสือ	4.29	
		วังม่วง	คำพราน	28,398.83
	เสาไห้	วังม่วง	73,673.35	
		แสลงพัน	133.63	
		ท่าช้าง	0.26	
	หนองโดน	หัวปลวก	4,824.83	
บ้านลับ		218.99		
บ้านโป่ง		49.39		
หนองโดน		3,236.10		
อุทัยธานี		ทัพทัน	เขาซี้ฝอย	7,323.62
	โคกหม้อ		28,105.75	

ที่มาข้อมูล:

- ข้อมูลค่าดัชนีความแตกต่างของความชื้น (NDWI) ช่วง 5 ปี (พ.ศ.2559 - 2563): GISTDA
- Area-Based พื้นที่เสี่ยงภัยแล้ง ปี พ.ศ. 2560: สททช
- พื้นที่เสี่ยงภัยแล้ง ช่วง 10 ปี (พ.ศ. 2550 - 2559): ปภ

พื้นที่เสี่ยงภัยแล้งปานกลาง เดือนเมษายน ในพื้นที่สำนักงานทรัพยากรน้ำภาค 2

จังหวัด	อำเภอ	ตำบล	พื้นที่เสี่ยงน้ำท่วม (ไร่)
		ตลุกคู่	16,569.33
		ทัพทัน	11,244.04
		ห้วยยาบ	6,350.35
		หนองกระทุ่ม	67,612.82
		หนองกลางดง	4,437.77
		หนองยายดา	19,319.64
		หนองสระ	2,004.83
		หนองหญ้าปล้อง	10,277.63
	บ้านไร่	ทัพหลวง	102,227.37
		บ้านบึง	36,035.27
		บ้านใหม่คลองเคียน	0.30
		เมืองกาจ	2.47
		วังหิน	3.10
		หนองจอก	77,199.64
		หนองปมกล้วย	50,195.36
		ห้วยแห้ง	0.54
		ห้วยช้าง	45,009.56
	เมืองอุทัยธานี	เกาะเทโพ	5,993.07
		ดอนขวาง	13,854.20
		ท่าซุง	19,565.25
		ห้วยใหญ่	6,803.91
		น้ำซึม	14,421.70
		เนินแจ่ง	8,069.54
		โนนเหล็ก	6,006.18
		สะแกกรัง	16,702.26
		หนองแก	10,283.31
		หนองเต่า	4,234.41
		หนองไผ่แบน	12,968.23
		หนองพังค่า	8,809.32
		หาดทอง	7,597.51
		อุทัยใหม่	5,899.77
	ลานสัก	น้ำรอบ	64,191.47
		ประดู่ยี่น	12,097.68
		ระบำ	6,092.68
		ลานสัก	7,052.82
	สว่างอารมณ์	บ่อยาง	35,282.07
		ไผ่เขียว	68,418.30
		พลวงสองนาง	23,819.63

ที่มาข้อมูล:

- ข้อมูลค่าดัชนีความแตกต่างของความชื้น (NDWI) ช่วง 5 ปี (พ.ศ.2559 - 2563): GISTDA
- Area-Based พื้นที่เสี่ยงภัยแล้ง ปี พ.ศ. 2560: สททช
- พื้นที่เสี่ยงภัยแล้ง ช่วง 10 ปี (พ.ศ. 2550 - 2559): ปภ

พื้นที่เสี่ยงภัยแล้งปานกลาง เดือนเมษายน ในพื้นที่สำนักงานทรัพยากรน้ำภาค 2

จังหวัด	อำเภอ	ตำบล	พื้นที่เสี่ยงน้ำท่วม (ไร่)
		สว่างอารมณ์	23,564.29
		หนองหลวง	42,983.34
	หนองขาหย่าง	ดงขวาง	66.86
		ดอนกลอย	10,794.74
		ท่าโพ	6,142.96
		ทุ่งพี้	10,541.67
		หนองขาหย่าง	18,206.09
		หนองไผ่	10,234.70
		หมกแถว	6,925.54
		หลุมเข้า	6,973.06
		ห้วยรอบ	3,146.59
	หนองฉาง	บ้านเก่า	4,287.59
		หนองฉาง	6,416.52
		หนองนางนวล	9.54
		หนองยาง	3.59
รวม			7,347,845.80

ที่มาข้อมูล:

- ข้อมูลค่าดัชนีความแตกต่างของความชื้น (NDWI) ช่วง 5 ปี (พ.ศ.2559 - 2563): GISTDA
- Area-Based พื้นที่เสี่ยงภัยแล้ง ปี พ.ศ. 2560: สททช
- พื้นที่เสี่ยงภัยแล้ง ช่วง 10 ปี (พ.ศ. 2550 - 2559): ปภ

พื้นที่เสี่ยงภัยแล้งมาก เดือนเมษายน ในพื้นที่สำนักงานทรัพยากรน้ำภาค 2

จังหวัด	อำเภอ	ตำบล	พื้นที่เสี่ยงน้ำท่วม (ไร่)	
ชัยนาท	เนินขาม	กะบกเตี้ย	60,846.58	
		เนินขาม	70,011.07	
		สุขเดือนห้า	40,697.12	
		มโนรมย์	ท่าฉนวน	14.73
			ไร่พัฒนา	13,148.52
			ศิลาดาน	17.63
			อุตะเกา	4,253.43
		เมืองชัยนาท	เสือโฮก	34.17
		วัดสิงห์	ป่อแร่	18,114.91
			วังหมัน	48,879.18
	หนองขุ่น		28,425.71	
	หนองบัว		138.33	
	หนองมะโมง		กุดจอก	27,940.25
			วังตะเคียน	60,539.57
			สะพานหิน	59,697.03
			หนองมะโมง	42,866.00
	หันคา		เด่นใหญ่	37,247.53
			บ้านเขียน	19,221.77
		ไพรนกยูง	67,329.38	
		หนองแขง	49,600.15	
	หันคา	165.14		
นครสวรรค์	โกรกพระ	นากลาง	6,565.25	
		เนินก้วาว	1,475.88	
		เนินศาลา	8,872.84	
		บางประมุง	2,559.90	
		ยางตาล	3,956.70	
		ศาลาแดง	2,427.54	
		หาดสูง	254.16	
		ชุมตาบง	ปางสวรรค์	137.84
	ชุมแสง	ไผ่สิงห์	8,552.12	
		หนองกระเจา	35,777.16	
		ตากฟ้า	เขาชายธง	16,134.81
			ตากฟ้า	12,375.16
			พุนกยูง	23,203.50
			ลำพยนต์	41,074.93
			สุขสำราญ	20,783.47
	หนองพิบูล	5,616.70		

ที่มาข้อมูล:

- ข้อมูลค่าดัชนีความแตกต่างของความชื้น (NDWI) ช่วง 5 ปี (พ.ศ.2559 - 2563): GISTDA
- Area-Based พื้นที่เสี่ยงภัยแล้ง ปี พ.ศ. 2560: สททช
- พื้นที่เสี่ยงภัยแล้ง ช่วง 10 ปี (พ.ศ. 2550 - 2559): ปภ

พื้นที่เสี่ยงภัยแล้งมาก เดือนเมษายน ในพื้นที่สำนักงานทรัพยากรน้ำภาค 2

จังหวัด	อำเภอ	ตำบล	พื้นที่เสี่ยงน้ำท่วม (ไร่)
		อุดมธัญญา	90,640.86
	ตากลี	จันเสน	5,216.99
		ช่องแค	6,836.11
		ตากลี	36,520.13
		ลาดทิพรส	49,772.89
		หนองโพ	21,504.12
		ห้วยหอม	25,686.00
		ห้วยหวาย	35,177.35
	ท่าตะโก	ดอนคา	50,453.15
		ทำนบ	8,737.04
		พนมรอก	11,339.68
		วังมหากร	3,663.07
		วังใหญ่	124.31
		สายลำโพง	18,725.43
		หนองหลวง	64,232.50
		หัวถนน	35,857.59
	บรรพตพิสัย	บางแก้ว	6.66
		บ้านแดน	1.39
	พยุหะคีรี	เขากะลา	98,999.40
		เขาทอง	51,095.72
		น้ำทรง	0.72
		นิคมเขาบ่อแก้ว	74,980.66
		เนินมะกอก	16,606.84
		พยุหะ	1,165.28
		ยางขาว	2.69
		ย่านมัทรี	2,384.89
		สระทะเล	25,231.75
	ไพศาลี	โคกเตือ	28,103.83
		ตะคร้อ	4,876.36
		นาขอม	31,901.06
		โพธิ์ประสาท	43,312.59
		ไพศาลี	23,504.61
		วังข่อย	7,442.13
		วังน้ำลัด	91,508.49
		สำโรงชัย	35,404.51
	เมืองนครสวรรค์	กลางแดด	1,111.05
		นครสวรรค์ออก	2,790.60

ที่มาข้อมูล:

- ข้อมูลค่าดัชนีความแตกต่างของความชื้น (NDWI) ช่วง 5 ปี (พ.ศ.2559 - 2563): GISTDA
- Area-Based พื้นที่เสี่ยงภัยแล้ง ปี พ.ศ. 2560: สททช
- พื้นที่เสี่ยงภัยแล้ง ช่วง 10 ปี (พ.ศ. 2550 - 2559): ปภ

พื้นที่เสี่ยงภัยแล้งมาก เดือนเมษายน ในพื้นที่สำนักงานทรัพยากรน้ำภาค 2

จังหวัด	อำเภอ	ตำบล	พื้นที่เสี่ยงน้ำท่วม (ไร่)
		พระนอน	49,018.69
		หนองกรด	39,768.23
		หนองกระโดน	23.44
		หนองปลิง	19,078.39
	แม่वंก	เขาชนกัน	497.26
		แม่เลี้ยง	24,943.39
		แม่वंก	3,928.55
		วังชัน	59,397.60
	ลาดยาว	เนินขี้เหล็ก	12,958.30
		บ้านไร่	20,531.71
		มาบแก	2,040.86
		ลาดยาว	2,511.93
		วังม้า	19,482.46
		วังเมือง	1,984.31
		ศาลเจ้าไก่ต่อ	0.00
		สร้อยละคร	413.80
		สระแก้ว	2,191.68
		หนองนมวัว	5,903.51
		หนองยาว	2,168.21
		ห้วยน้ำหอม	1,918.10
	หนองบัว	ทุ่งทอง	41,503.21
		ธารทหาร	36,570.46
		วังบ่อ	64,076.03
		หนองกลับ	64,554.75
		หนองบัว	58,596.81
		ห้วยถั่วใต้	3,346.69
		ห้วยถั่วเหนือ	7,312.44
		ห้วยร่วม	35,268.83
		ห้วยใหญ่	13,009.39
เพชรบูรณ์	ชนแดน	ดงขุย	3,258.44
		ตะกุดไร	7,914.17
		ท่าข้าม	18,425.84
		บ้านกล้วย	9,056.87
		ลาดแค	9,408.56
		ศาลาลาย	3,615.36
	น้ำหนาว	หลักด่าน	0.00
	บึงสามพัน	กั้นจู้	8,551.89

ที่มาข้อมูล:

- ข้อมูลค่าดัชนีความแตกต่างของความชื้น (NDWI) ช่วง 5 ปี (พ.ศ.2559 - 2563): GISTDA
- Area-Based พื้นที่เสี่ยงภัยแล้ง ปี พ.ศ. 2560: สททช
- พื้นที่เสี่ยงภัยแล้ง ช่วง 10 ปี (พ.ศ. 2550 - 2559): ปภ

พื้นที่เสี่ยงภัยแล้งมาก เดือนเมษายน ในพื้นที่สำนักงานทรัพยากรน้ำภาค 2

จังหวัด	อำเภอ	ตำบล	พื้นที่เสี่ยงน้ำท่วม (ไร่)
		ซับไม้แดง	432.26
		ซับสมอทอด	1,291.82
		บึงสามพัน	655.15
		พญาวัง	13,147.36
		วังพิกกุล	668.15
		ศรีมงคล	612.15
		สระแก้ว	2,064.48
		หนองแจง	964.06
	เมืองเพชรบูรณ์	ขอนแก่น	464.07
		ดงมูลเหล็ก	1,543.38
		ตะเปาะ	606.16
		นาป่า	3,817.37
		นายม	1,923.61
		น้ำร้อน	2,213.31
		บ้านโคก	16,253.19
		บ้านโตก	8,114.74
		ป่าเลา	137.50
		ระวิง	413.08
		วังขมภู	3,540.75
		ห้วยสะแก	1,679.52
		ห้วยใหญ่	10,664.22
	วังโป่ง	ท้ายดง	6,890.34
		วังโป่ง	5,318.01
		วังศาล	7,516.69
		วังหิน	2,563.22
	วิเชียรบุรี	โคกปรัง	6,792.37
		ท่าโรง	18,501.63
		น้ำร้อน	6,037.81
		บ่อรัง	13,225.71
		บึงกระจับ	5,060.09
		พุขาม	262.28
		พุดย	1,184.28
		ภูน้ำหยด	731.81
		ยางสาว	16,977.51
		สระประดู่	707.93
		สามแยก	2,590.51
	ศรีเทพ	คลองกระจิง	606.85

ที่มาข้อมูล:

- ข้อมูลค่าดัชนีความแตกต่างของความชื้น (NDWI) ช่วง 5 ปี (พ.ศ.2559 - 2563): GISTDA
- Area-Based พื้นที่เสี่ยงภัยแล้ง ปี พ.ศ. 2560: สททช
- พื้นที่เสี่ยงภัยแล้ง ช่วง 10 ปี (พ.ศ. 2550 - 2559): ปภ

พื้นที่เสี่ยงภัยแล้งมาก เดือนเมษายน ในพื้นที่สำนักงานทรัพยากรน้ำภาค 2

จังหวัด	อำเภอ	ตำบล	พื้นที่เสี่ยงน้ำท่วม (ไร่)
		โคกสะอาด	138.16
		นาสนุ่น	6,274.55
		ศรีเทพ	13,478.87
		สระกรวด	138.17
		หนองย่างทอย	8,992.42
	หนองไผ่	กองทุล	3,357.76
		ท่าดัวง	275.74
		ท่าแดง	17,007.40
		นาเฉลียง	1,581.68
		บ่อไทย	8,523.87
		บัววัฒนา	6,639.17
		บ้านโกชน์	2,393.30
		เพชรละคร	7,905.53
		วังท่าดี	11,697.36
		วังโบสถ์	5,722.31
		หนองไผ่	1,770.85
		ห้วยโป่ง	4,976.99
	หล่มเก่า	ตาดกลอย	24,975.75
		นาชำ	348.82
		ศิลา	229.14
		หล่มเก่า	0.00
	หล่มสัก	ช้างตะลูด	687.23
		ท่าอิบุญ	270.64
		บ้านกลาง	669.76
		บ้านไร่	3.35
		บึงคล้า	549.56
		ปากช่อง	137.37
ลพบุรี	โคกเจริญ	โคกเจริญ	31,563.74
		โคกแสมสาร	2,675.94
		วังทอง	9,783.42
		หนองมะค่า	14,415.12
	โคกสำโรง	เกาะแก้ว	14,010.97
		คลองเกตุ	59,128.08
		โคกสำโรง	4,004.48
		ดงมะรุ้ม	839.26
		ถลุงเหล็ก	2,049.98
		เพนียด	2,481.11

ที่มาข้อมูล:

- ข้อมูลค่าดัชนีความแตกต่างของความชื้น (NDWI) ช่วง 5 ปี (พ.ศ.2559 - 2563): GISTDA
- Area-Based พื้นที่เสี่ยงภัยแล้ง ปี พ.ศ. 2560: สททช
- พื้นที่เสี่ยงภัยแล้ง ช่วง 10 ปี (พ.ศ. 2550 - 2559): ปภ

พื้นที่เสี่ยงภัยแล้งมาก เดือนเมษายน ในพื้นที่สำนักงานทรัพยากรน้ำภาค 2

จังหวัด	อำเภอ	ตำบล	พื้นที่เสี่ยงน้ำท่วม (ไร่)
		วังขอนขว้าง	12,361.42
		วังจั่น	12,402.36
		วังเพลิง	0.00
		สะแกราบ	2,166.29
		หนองแวม	19,681.20
		หลุมข้าว	10,536.05
		ห้วยโป่ง	45,403.59
	ชัยบาดาล	เกาะรัง	11,713.67
		ซับตะเคียน	13,139.01
		ท่าดินดำ	1,509.73
		ท่ามะนาว	1,974.36
		นาโสม	1,088.45
		นิคมสำนารายณ์	2,413.22
		บัวชุม	33,037.31
		สำนารายณ์	19.12
		ศิลาทิพย์	1.11
		หนองยายโตะ	8,317.26
	ท่าหลวง	แก่งฝักกูด	7,475.67
		ซับจำปา	15,137.54
		ทะเลวังวัด	11,082.91
		ท่าหลวง	16,049.90
		หนองฝักแวน	23,254.66
		หัวลำ	15,802.04
	บ้านหมี่	ขอนม่วง	19,688.03
		ดงพลับ	4,226.42
		ดอนดิ่ง	17,625.87
		บางกะพี	1,013.25
		หนองกระเบียน	10,407.82
		หนองเมือง	15,949.02
	พัฒนานิคม	ช่องสาริกา	24,819.91
		xonน้อย	12,169.59
		ดีลิ่ง	21,951.88
		น้ำสุด	20,454.54
		พัฒนานิคม	2,005.35
		มะนาวหวาน	5,050.14
		หนองบัว	3.49
		ห้วยขุนราม	20,568.77

ที่มาข้อมูล:

- ข้อมูลค่าดัชนีความแตกต่างของความชื้น (NDWI) ช่วง 5 ปี (พ.ศ.2559 - 2563): GISTDA
- Area-Based พื้นที่เสี่ยงภัยแล้ง ปี พ.ศ. 2560: สททช
- พื้นที่เสี่ยงภัยแล้ง ช่วง 10 ปี (พ.ศ. 2550 - 2559): ปภ

พื้นที่เสี่ยงภัยแล้งมาก เดือนเมษายน ในพื้นที่สำนักงานทรัพยากรน้ำภาค 2

จังหวัด	อำเภอ	ตำบล	พื้นที่เสี่ยงน้ำท่วม (ไร่)
	เมืองลพบุรี	เขาพระงาม	0.12
		โคกตูม	50,742.06
		นิคมสร้างตนเอง	9,377.45
	ลำสนธิ	เขาน้อย	0.66
		เขารวก	0.40
		หนองรี	1.07
	สระโบสถ์	ทุ่งท่าช้าง	93.20
		นิยมชัย	2,221.12
		มหาโพธิ์	24,425.35
		สระโบสถ์	2,444.42
		ห้วยใหญ่	1,642.77
	หนองม่วง	ขอนแก่น	16,182.55
		ขอนแก่น	33,532.32
		ดงดินแดง	30,134.22
		บ่อทอง	34,734.05
		ยางโทน	16,202.58
		หนองม่วง	15,471.91
สระบุรี	แก่งคอย	ท่าคล้อ	1,783.32
		ท่าตูม	331.67
		สองคอน	970.67
		หินซ้อน	3,383.97
	เฉลิมพระเกียรติ	พุด	1,516.47
	พระพุทธบาท	เขาวง	378.00
		ธารเกษม	2,893.01
		นายาว	759.70
		พระพุทธบาท	277.54
		พุก ráng	1,119.13
		พุก่าจัน	1,723.86
		หนองแก	458.34
		ห้วยป่าหวาย	195.99
	มวกเหล็ก	ซับสนุ่น	2,532.71
	วังม่วง	คำพราน	288.04
		วังม่วง	770.25
	เสาไห้	หัวปลวก	1,806.85
	หนองโดน	หนองโดน	197.69
อุทัยธานี	ทัพทัน	เขาซี้ฝอย	1,142.66
		โคกหม้อ	2,433.50

ที่มาข้อมูล:

- ข้อมูลค่าดัชนีความแตกต่างของความชื้น (NDWI) ช่วง 5 ปี (พ.ศ.2559 - 2563): GISTDA
- Area-Based พื้นที่เสี่ยงภัยแล้ง ปี พ.ศ. 2560: สททช
- พื้นที่เสี่ยงภัยแล้ง ช่วง 10 ปี (พ.ศ. 2550 - 2559): ปภ

พื้นที่เสี่ยงภัยแล้งมาก เดือนเมษายน ในพื้นที่สำนักงานทรัพยากรน้ำภาค 2

จังหวัด	อำเภอ	ตำบล	พื้นที่เสี่ยงน้ำท่วม (ไร่)
		ตลุกคู่	551.70
		ทัพทัน	1,007.80
		ห้วยน้ำไทย	664.03
		หนองกระทุ่ม	1,816.44
		หนองกลางดง	100.44
		หนองยายดา	3,453.36
		หนองหญ้าปล้อง	828.08
	บ้านไร่	ทัพหลวง	982.73
		หนองจอก	2,150.86
		หนองปรกกล้วย	396.35
		หูก้าง	119.06
	เมืองอุทัยธานี	เกาะเทโพ	36.99
		ดอนขวาง	123.11
		ห้วยใหญ่	668.75
		เนินแจง	73.90
		โนนเหล็ก	111.32
		หนองแก	25.47
		หนองเต่า	102.36
		หนองไผ่แบน	80.72
		หนองพังค่า	112.58
	สว่างอารมณ์	บ่อยาง	547.23
		ไผ่เขียว	174.69
		พลวงสองนาง	3,944.74
		สว่างอารมณ์	1,812.36
		หนองหลวง	2,190.67
	หนองขาหย่าง	ห้วยพื้ง	341.39
		หนองไผ่	127.88
	หนองฉาง	บ้านเก่า	1,080.38
รวม			3,659,271.94

ที่มาข้อมูล:

- ข้อมูลค่าดัชนีความแตกต่างของความชื้น (NDWI) ช่วง 5 ปี (พ.ศ.2559 - 2563): GISTDA
- Area-Based พื้นที่เสี่ยงภัยแล้ง ปี พ.ศ. 2560: สททช
- พื้นที่เสี่ยงภัยแล้ง ช่วง 10 ปี (พ.ศ. 2550 - 2559): ปภ

พื้นที่เสี่ยงภัยแล้งปานกลาง เดือนพฤษภาคม ในพื้นที่สำนักงานทรัพยากรน้ำภาค 2

จังหวัด	อำเภอ	ตำบล	พื้นที่เสี่ยงน้ำท่วม (ไร่)		
ชัยนาท	เนินขาม	กะบกเตี้ย	0.00		
		คิ่งสำเภา	110.64		
		ท่าฉนวน	126.75		
		ไร่พัฒนา	9,308.73		
		ศิลาदान	246.63		
		อุตะเภา	2,182.74		
		เมืองชัยนาท	ธรรมามูล	34.98	
		วัดสิงห์	มะขามแต้	92.57	
		วังหมัน		5.61	
		หนองบัว		3,208.98	
		หนองมะโมง	กุดจอก	12.58	
			วังตะเคียน	6.45	
			สะพานหิน	2.33	
			หนองมะโมง	4.34	
		หันคา	เด่นใหญ่	0.00	
			บ้านเขียน	0.00	
			หันคา	14,712.50	
		นครสวรรค์	โกรกพระ	นากลาง	14,600.90
				เนินกั่ว	1,194.73
				เนินศาลา	7,461.38
บางประมุง	15,669.38				
ยางตาล	1,724.80				
ศาลาแดง	7,593.88				
หาดสูง	735.52				
ชุมตาบง	ชุมตาบง			16,626.46	
	ปางสวรรค์			18,015.06	
ชุมแสง	ไผ่สิงห์			6,507.05	
	หนองกระเจา			1,188.98	
ตากฟ้า	เขาชายธง			10,781.62	
	ตากฟ้า			17,949.49	
	พุนกยูง			23,679.73	
	ลำพยนต์			16,527.26	
	สุขสำราญ			15,361.18	
	หนองพิบูล			17,535.99	
ตากลี	จันเสน			6,202.89	
	ช่องแค			5,758.03	
	ตากลี			23,338.96	

ที่มาข้อมูล:

- ข้อมูลค่าดัชนีความแตกต่างของความชื้น (NDWI) ช่วง 5 ปี (พ.ศ.2559 - 2563): GISTDA
- Area-Based พื้นที่เสี่ยงภัยแล้ง ปี พ.ศ. 2560: สททช
- พื้นที่เสี่ยงภัยแล้ง ช่วง 10 ปี (พ.ศ. 2550 - 2559): ปภ

พื้นที่เสี่ยงภัยแล้งปานกลาง เดือนพฤษภาคม ในพื้นที่สำนักงานทรัพยากรน้ำภาค 2

จังหวัด	อำเภอ	ตำบล	พื้นที่เสี่ยงน้ำท่วม (ไร่)
		ลาดทิพรส	7,446.83
		หนองโพ	22,400.43
		ห้วยหอม	13,949.95
		ห้วยหวาย	52,013.08
	ท่าตะโก	ดอนคา	719.10
		ทำนบ	2,133.97
		พนมรอก	2,722.09
		วังมหากร	4,907.43
		สายลำโพง	789.59
		หนองหลวง	2,741.16
		หัวถนน	11,359.19
	บรรพตพิสัย	ตาชืด	0.02
		ท่าจั่ว	10.42
		บางแก้ว	41.97
		บ้านแดน	9.42
		อ่างทอง	13.09
	พยุหะคีรี	เขากะลา	0.00
		น้ำทรง	3.25
		พยุหะ	87.19
		ยางขาว	276.03
		ย่านมัทรี	2,656.21
	ไพศาลี	โคกเตือ	16,635.83
		ตะคร้อ	16,836.58
		นาขอม	19,454.05
		โพธิ์ประสาท	36,527.94
		ไพศาลี	40,703.45
		วังข่อย	31,280.14
		วังน้ำลาด	14,436.17
		ลำโรงชัย	32,060.75
	เมืองนครสวรรค์	กลางแดด	1,501.78
		นครสวรรค์ออก	2,040.07
		พระนอน	1,397.80
		หนองกรด	137.85
		หนองกระโดน	172.05
		หนองปลิง	13,816.59
	แม่วงก์	เขาชนกัน	137.72
		วังชัน	0.04

ที่มาข้อมูล:

- ข้อมูลค่าดัชนีความแตกต่างของความชื้น (NDWI) ช่วง 5 ปี (พ.ศ.2559 - 2563): GISTDA
- Area-Based พื้นที่เสี่ยงภัยแล้ง ปี พ.ศ. 2560: สททช
- พื้นที่เสี่ยงภัยแล้ง ช่วง 10 ปี (พ.ศ. 2550 - 2559): ปภ

พื้นที่เสี่ยงภัยแล้งปานกลาง เดือนพฤษภาคม ในพื้นที่สำนักงานทรัพยากรน้ำภาค 2

จังหวัด	อำเภอ	ตำบล	พื้นที่เสี่ยงน้ำท่วม (ไร่)
	ลาดยาว	เนินขี้เหล็ก	34,260.16
		บ้านไร่	77,323.15
		มาบแก	19,695.85
		ลาดยาว	44,974.11
		วังม้า	35,182.40
		วังเมือง	18,972.51
		ศาลเจ้าไก่ต่อ	25,163.97
		สร้อยละคร	16,758.98
		สระแก้ว	16,367.82
		หนองนมวัว	26,589.44
		หนองยาว	20,773.27
		ห้วยน้ำหอม	42,419.51
	หนองบัว	ฟุ้งทอง	37,612.83
		ธารพหาร	3,419.05
		วังป้อ	17,957.45
		หนองกลับ	17,983.74
		หนองบัว	62,553.88
		ห้วยถั่วใต้	225.65
		ห้วยถั่วเหนือ	1,302.68
		ห้วยร่วม	2,069.22
		ห้วยใหญ่	691.32
เพชรบูรณ์	ชนแดน	ซับพุทรา	1,443.81
		ดงขุย	58,682.27
		ตะกุดไร	42,964.08
		ท่าข้าม	39,797.26
		บ้านกล้วย	52,092.98
		พุทบาท	4,194.74
		ลาดแค	76,558.67
		ศาลาลาย	20,102.05
	น้ำหนาว	หลักด่าน	49,335.59
	บึงสามพัน	กันจู่	72,223.77
		ซับไม้แดง	17,645.41
		ซับสมอทอด	39,674.85
		บึงสามพัน	25,468.55
		พญาวัง	29,199.79
		วังพิกุล	57,309.72
		ศรีมงคล	28,590.42

ที่มาข้อมูล:

- ข้อมูลค่าดัชนีความแตกต่างของความชื้น (NDWI) ช่วง 5 ปี (พ.ศ.2559 - 2563): GISTDA
- Area-Based พื้นที่เสี่ยงภัยแล้ง ปี พ.ศ. 2560: สททช
- พื้นที่เสี่ยงภัยแล้ง ช่วง 10 ปี (พ.ศ. 2550 - 2559): ปภ

พื้นที่เสี่ยงภัยแล้งปานกลาง เดือนพฤษภาคม ในพื้นที่สำนักงานทรัพยากรน้ำภาค 2

จังหวัด	อำเภอ	ตำบล	พื้นที่เสี่ยงน้ำท่วม (ไร่)
		สระแก้ว	65,774.05
		หนองแจง	51,564.15
	เมืองเพชรบูรณ์	ซอนไพร	27,037.90
		ดงมูลเหล็ก	27,926.75
		ตะเบาชะ	24,731.93
		ท่าพล	43,286.08
		นาจั่ว	46,223.82
		นาป่า	40,534.87
		นายม	100,770.43
		น้ำร้อน	27,400.50
		ในเมือง	4,645.72
		บ้านโคก	34,397.24
		บ้านโตก	28,667.26
		ป่าเลา	23,891.40
		ระวิง	44,019.96
		วังขมภู	26,716.74
		สะเดียง	28,378.06
		ห้วยสะแก	44,463.71
		ห้วยใหญ่	27,464.77
	วังโป่ง	ท้ายดง	23,598.84
		วังโป่ง	24,258.73
		วังศาล	33,063.74
		วังหิน	59,025.97
	วิเชียรบุรี	โคกปรัง	57,347.83
		ซับน้อย	3,841.97
		ซับสมบูรณ์	2.09
		ท่าโรง	57,183.25
		น้ำร้อน	81,572.82
		บ่อรัง	108,659.80
		บึงกระจับ	32,776.54
		พุกาม	45,453.83
		พุดเตย	36,434.33
		ภูน้ำหยด	24,186.03
		ยางสาว	89,269.74
		สระประคู้	31,950.15
		สามแยก	55,468.24
	ศรีเทพ	คลองกระจิง	106,779.37

ที่มาข้อมูล:

- ข้อมูลค่าดัชนีความแตกต่างของความชื้น (NDWI) ช่วง 5 ปี (พ.ศ.2559 - 2563): GISTDA
- Area-Based พื้นที่เสี่ยงภัยแล้ง ปี พ.ศ. 2560: สททช
- พื้นที่เสี่ยงภัยแล้ง ช่วง 10 ปี (พ.ศ. 2550 - 2559): ปภ

พื้นที่เสี่ยงภัยแล้งปานกลาง เดือนพฤษภาคม ในพื้นที่สำนักงานทรัพยากรน้ำภาค 2

จังหวัด	อำเภอ	ตำบล	พื้นที่เสี่ยงน้ำท่วม (ไร่)
		โคกสะอาด	15,216.09
		นาสนุ่น	99,417.43
		ศรีเทพ	80,296.96
		สระกรวด	52,928.36
		หนองย่างทอย	67,944.12
	หนองไผ่	กองทุล	27,706.19
		ท่าดัวง	70,393.10
		ท่าแดง	34,148.67
		นาเฉลียง	36,454.03
		บ่อไทย	45,231.43
		บัววัฒนา	42,025.93
		บ้านโกชน	46,223.52
		เพชรละคร	38,108.61
		ยางงาม	36,165.72
		วังท่าดี	11,783.20
		วังโบสถ์	45,084.75
		หนองไผ่	53,065.96
		ห้วยโป่ง	16,144.76
	หล่มเก่า	ตาดกลอย	76,544.79
		นาเกาะ	10,171.56
		นาชำ	43,661.71
		นาแซง	8,098.88
		บ้านเนิน	16,723.72
		วังบาล	16,589.22
		ศิลา	89,813.79
		หล่มเก่า	24,456.42
		หินฮาว	68,217.50
	หล่มสัก	ช้างตะลูด	49,155.45
		ตาลเดี่ยว	4,296.08
		ท่าอิบุญ	49,766.04
		น้ำก้อ	19,325.77
		น้ำขุน	32,466.75
		น้ำเหี้ย	4,473.14
		บ้านกลาง	48,357.77
		บ้านดิว	8,809.04
		บ้านไร่	15,369.43
		บ้านโสก	7,882.69

ที่มาข้อมูล:

- ข้อมูลค่าดัชนีความแตกต่างของความชื้น (NDWI) ช่วง 5 ปี (พ.ศ.2559 - 2563): GISTDA
- Area-Based พื้นที่เสี่ยงภัยแล้ง ปี พ.ศ. 2560: สททช
- พื้นที่เสี่ยงภัยแล้ง ช่วง 10 ปี (พ.ศ. 2550 - 2559): ปภ

พื้นที่เสี่ยงภัยแล้งปานกลาง เดือนพฤษภาคม ในพื้นที่สำนักงานทรัพยากรน้ำภาค 2

จังหวัด	อำเภอ	ตำบล	พื้นที่เสี่ยงน้ำท่วม (ไร่)
		บ้านหวาย	5,681.94
		บึงคล้า	24,737.91
		บึงน้ำเต้า	16,135.33
		ปากช่อง	10,499.86
		ปากดุก	4,831.35
		ฝายนาแซง	6,876.04
		ลานป่า	28,752.09
		วัดป่า	8,337.77
		สักหลง	17,930.89
		หนองไขว้	18,234.40
		หนองสว่าง	3,306.38
		หล่มสัก	2,376.95
		ห้วยไร่	15,106.82
ลพบุรี	โคกเจริญ	โคกเจริญ	56,466.41
		โคกแสมสาร	27,242.61
		วังทอง	30,795.42
		หนองมะค่า	39,579.86
	โคกสำโรง	เกาะแก้ว	7,647.31
		คลองเกตุ	1,948.79
		โคกสำโรง	12,592.78
		ดงมะรุม	8,246.03
		ถลุงเหล็ก	3,265.78
		เพนียด	8,208.70
		วังขอนขว้าง	0.00
		วังจั่น	507.06
		วังเพลิง	0.52
		สะแกกราบ	23,610.30
		หนองแวม	3,142.37
		หลุมข้าว	272.85
		ห้วยโป่ง	0.44
	ชัยบาดาล	เกาะรัง	38,357.81
		ชัยนารายณ์	15.16
		ชัยบาดาล	1.02
		ซับตะเคียน	38,652.66
		ท่าดินดำ	25,887.03
		ท่ามะนาว	14,811.70
		นาโสม	21,643.31

ที่มาข้อมูล:

- ข้อมูลค่าดัชนีความแตกต่างของความชื้น (NDWI) ช่วง 5 ปี (พ.ศ.2559 - 2563): GISTDA
- Area-Based พื้นที่เสี่ยงภัยแล้ง ปี พ.ศ. 2560: สททช
- พื้นที่เสี่ยงภัยแล้ง ช่วง 10 ปี (พ.ศ. 2550 - 2559): ปภ

พื้นที่เสี่ยงภัยแล้งปานกลาง เดือนพฤษภาคม ในพื้นที่สำนักงานทรัพยากรน้ำภาค 2

จังหวัด	อำเภอ	ตำบล	พื้นที่เสี่ยงน้ำท่วม (ไร่)
		นิคมลำนารายณ์	20,948.36
		บัวชุม	49,700.08
		ลำนารายณ์	17,945.99
		ศิลาทิพย์	218.99
		หนองยายไต้ชะ	33,528.31
		ห้วยหิน	0.01
	ท่าหลวง	แก่งฝักกูด	10,743.81
		ซับจำปา	18,504.62
		ทะเลวังวัด	12,928.95
		ท่าหลวง	42,083.42
		หนองฝักแวน	21,569.09
		หัวลำ	37,846.67
	บ้านหมี่	ซอนม่วง	6,973.60
		ดงพลับ	1,052.11
		ดอนดิ่ง	4,038.62
		หนองกระเบียน	2,754.02
		หนองเมือง	106.17
	พัฒนานิคม	โคกสลุง	238.06
		ช่องสาริกา	20,883.78
		ซอนน้อย	8,718.98
		ดิลิ่ง	312.49
		น้ำสุด	26,752.29
		พัฒนานิคม	8,320.67
		มะนาวหวาน	13,362.50
		หนองบัว	129.66
		ห้วยขุนราม	44,559.14
	เมืองลพบุรี	โคกตูม	54,696.73
		นิคมสร้างตนเอง	22,973.13
	ลำสนธิ	กุดตาเพชร	223.61
		เขาน้อย	6.44
		เขารวก	130.85
		ซับสมบุรณ์	7.43
		หนองรี	88.44
	สระโบสถ์	ฟุ้งท่าช้าง	4,043.81
		นิคมชัย	24,717.04
		มหาโพธิ์	0.00
		สระโบสถ์	14,035.50

ที่มาข้อมูล:

- ข้อมูลค่าดัชนีความแตกต่างของความชื้น (NDWI) ช่วง 5 ปี (พ.ศ.2559 - 2563): GISTDA
- Area-Based พื้นที่เสี่ยงภัยแล้ง ปี พ.ศ. 2560: สททช
- พื้นที่เสี่ยงภัยแล้ง ช่วง 10 ปี (พ.ศ. 2550 - 2559): ปภ

พื้นที่เสี่ยงภัยแล้งปานกลาง เดือนพฤษภาคม ในพื้นที่สำนักงานทรัพยากรน้ำภาค 2

จังหวัด	อำเภอ	ตำบล	พื้นที่เสี่ยงน้ำท่วม (ไร่)
		ห้วยใหญ่	3,641.47
	หนองม่วง	ขอนแก่น	45,271.90
		ขอนแก่น	15,517.28
		ดงดินแดง	41,991.22
		บ่อทอง	15,131.04
		ยางโทน	12,879.73
		หนองม่วง	7,925.44
สระบุรี	แก่งคอย	เตาปูน	1,315.87
		ท่าคล้อ	6,819.48
		ท่าตูม	11,225.19
		บ้านธาตุ	3,317.97
		สองคอน	14,221.74
		หินซ้อน	9,436.12
	เฉลิมพระเกียรติ	เขาดินพัฒนา	4,842.10
		บ้านแก้ง	810.27
		ฝั่งรวง	572.35
		พุดแค	30,589.16
		หน้าพระลาน	18,056.17
		ห้วยบง	1,978.76
	บ้านหมอ	สร้างโคก	862.02
		หนองบัว	466.70
	พระพุทธบาท	ขุนโหล่น	7,367.96
		เขาวง	17,327.90
		ธารเกษม	21,618.42
		นายาว	16,600.60
		พระพุทธบาท	7,509.54
		พุก ráง	16,167.17
		พุดจัน	12,531.26
		หนองแก	23,058.00
		ห้วยป่าหวาย	9,318.78
	มวกเหล็ก	ซับสนุ่น	56,318.18
		มวกเหล็ก	0.01
		ลำพญากลาง	10,557.64
		ลำสมพุง	35.34
		หนองย่างเสือ	4.29
	วังม่วง	คำพราน	28,398.83
		วังม่วง	73,673.35

ที่มาข้อมูล:

- ข้อมูลค่าดัชนีความแตกต่างของความชื้น (NDWI) ช่วง 5 ปี (พ.ศ.2559 - 2563): GISTDA
- Area-Based พื้นที่เสี่ยงภัยแล้ง ปี พ.ศ. 2560: สททช
- พื้นที่เสี่ยงภัยแล้ง ช่วง 10 ปี (พ.ศ. 2550 - 2559): ปภ

พื้นที่เสี่ยงภัยแล้งปานกลาง เดือนพฤษภาคม ในพื้นที่สำนักงานทรัพยากรน้ำภาค 2

จังหวัด	อำเภอ	ตำบล	พื้นที่เสี่ยงน้ำท่วม (ไร่)
		แสงพัน	133.63
	เสาไห้	ท่าช้าง	0.26
		หัวปลวก	4,824.83
	หนองโดน	บ้านกลับ	218.99
		บ้านโปร่ง	49.39
		หนองโดน	3,236.10
อุทัยธานี	ทัพทัน	เขาชีฝอย	7,323.62
		โคกหม้อ	28,105.75
		ตลุกคู	16,569.33
		ทัพทัน	11,244.04
		ทุ่งนาไทย	6,350.35
		หนองกระทุ่ม	67,612.82
		หนองกลางดง	4,437.77
		หนองยายตา	19,319.64
		หนองสระ	2,004.83
		หนองหญ้าปล้อง	10,277.63
	บ้านไร่	ทัพหลวง	102,227.37
		บ้านบึง	36,035.27
		บ้านใหม่คลองเคียน	0.30
		เมืองกาฐัง	2.47
		วังหิน	3.10
		หนองจอก	77,199.64
		หนองบ่มกล้วย	50,195.36
		ห้วยแห้ง	0.54
		หูช้าง	45,009.56
	เมืองอุทัยธานี	เกาะเทโพ	5,993.07
		ดอนขวาง	13,854.20
		ท่าซุง	19,565.25
		ทุ่งใหญ่	6,803.91
		น้ำซึม	14,421.70
		เนินแจง	8,069.54
		โนนเหล็ก	6,006.18
		สะแกกรัง	16,702.26
		หนองแก	10,283.31
		หนองเต่า	4,234.41
		หนองไผ่แบน	12,968.23
		หนองพังค่า	8,809.32

ที่มาข้อมูล:

- ข้อมูลค่าดัชนีความแตกต่างของความชื้น (NDWI) ช่วง 5 ปี (พ.ศ.2559 - 2563): GISTDA
- Area-Based พื้นที่เสี่ยงภัยแล้ง ปี พ.ศ. 2560: สททช
- พื้นที่เสี่ยงภัยแล้ง ช่วง 10 ปี (พ.ศ. 2550 - 2559): ปก

พื้นที่เสี่ยงภัยแล้งปานกลาง เดือนพฤษภาคม ในพื้นที่สำนักงานทรัพยากรน้ำภาค 2

จังหวัด	อำเภอ	ตำบล	พื้นที่เสี่ยงน้ำท่วม (ไร่)
		หาดทอง	7,597.51
		อุทัยใหม่	5,899.77
	ลานสัก	น้ำรอบ	64,191.47
		ประดู่ยืน	12,097.68
		ระบำ	6,092.68
		ลานสัก	7,052.82
	สว่างอารมณ์	บ่อยาง	35,282.07
		ไผ่เขียว	68,418.30
		พลวงสองนาง	23,819.63
		สว่างอารมณ์	23,564.29
		หนองหลวง	42,983.34
	หนองขาหย่าง	ดงขวาง	66.86
		ดอนกลอย	10,794.74
		ท่าโพ	6,142.96
		ฟุ้งฟุ้ง	10,541.67
		หนองขาหย่าง	18,206.09
		หนองไผ่	10,234.70
		หมกแก้ว	6,925.54
		หลุมเข้า	6,973.06
		ห้วยรอบ	3,146.59
	หนองฉาง	บ้านเก่า	4,287.59
		หนองฉาง	6,416.52
		หนองนางนวล	9.54
		หนองยาง	3.59
รวม			7,347,845.80

ที่มาข้อมูล:

- ข้อมูลค่าดัชนีความแตกต่างของความชื้น (NDWI) ช่วง 5 ปี (พ.ศ.2559 - 2563): GISTDA
- Area-Based พื้นที่เสี่ยงภัยแล้ง ปี พ.ศ. 2560: สททช
- พื้นที่เสี่ยงภัยแล้ง ช่วง 10 ปี (พ.ศ. 2550 - 2559): ปก

พื้นที่เสี่ยงภัยแล้งมาก เดือนพฤษภาคม ในพื้นที่สำนักงานทรัพยากรน้ำภาค 2

จังหวัด	อำเภอ	ตำบล	พื้นที่เสี่ยงน้ำท่วม (ไร่)	
ชัยนาท	เนินขาม	กะบกเตี้ย	60,846.58	
		เนินขาม	70,011.07	
		สุขเดือนห้า	40,697.12	
		มโนรมย์	ท่าฉนวน	14.73
			ไร่พัฒนา	13,148.52
			ศิลาดาน	17.63
			อุตะเกา	4,253.43
		เมืองชัยนาท	เสือโฮก	34.17
		วัดสิงห์	บ่อแร่	18,114.91
			วังหมัน	48,879.18
	หนองขุ่น		28,425.71	
	หนองบัว		138.33	
	หนองมะโมง		กุดจอก	27,940.25
			วังตะเคียน	60,539.57
			สะพานหิน	59,697.03
			หนองมะโมง	42,866.00
	หันคา		เด่นใหญ่	37,247.53
			บ้านเขียน	19,221.77
		ไพรนกยูง	67,329.38	
		หนองแขง	49,600.15	
	หันคา	165.14		
นครสวรรค์	โกรกพระ	นากลาง	6,565.25	
		เนินก้วาว	1,475.88	
		เนินศาลา	8,872.84	
		บางประมุง	2,559.90	
		ยางตาล	3,956.70	
		ศาลาแดง	2,427.54	
		หาดสูง	254.16	
		ชุมตาบง	ปางสวรรค์	137.84
	ชุมแสง	ไผ่สิงห์	8,552.12	
		หนองกระเจา	35,777.16	
	ตากฟ้า	เขาชายธง	16,134.81	
		ตากฟ้า	12,375.16	
		พุนกยูง	23,203.50	
		ลำพยนต์	41,074.93	
		สุขสำราญ	20,783.47	
		หนองพิบูล	5,616.70	
		อุดมธัญญา	90,640.86	

ที่มาข้อมูล:

- ข้อมูลค่าดัชนีความแตกต่างของความชื้น (NDWI) ช่วง 5 ปี (พ.ศ.2559 - 2563): GISTDA
- Area-Based พื้นที่เสี่ยงภัยแล้ง ปี พ.ศ. 2560: สททช
- พื้นที่เสี่ยงภัยแล้ง ช่วง 10 ปี (พ.ศ. 2550 - 2559): ปภ

พื้นที่เสี่ยงภัยแล้งมาก เดือนพฤษภาคม ในพื้นที่สำนักงานทรัพยากรน้ำภาค 2

จังหวัด	อำเภอ	ตำบล	พื้นที่เสี่ยงน้ำท่วม (ไร่)
	ตากลี	จันเสน	5,216.99
		ช่องแค	6,836.11
		ตากลี	36,520.13
		ลาดทิพรส	49,772.89
		หนองโพ	21,504.12
		ห้วยหอม	25,686.00
		ห้วยห้วย	35,177.35
	ท่าตะโก	ดอนคา	50,453.15
		ทำนบ	8,737.04
		พนมรอก	11,339.68
		วังมหากร	3,663.07
		วังใหญ่	124.31
		สายลำโพง	18,725.43
		หนองหลวง	64,232.50
		หัวถนน	35,857.59
	บรรพตพิสัย	บางแก้ว	6.66
		บ้านแดน	1.39
	พยุหะคีรี	เขากะลา	98,999.40
		เขาทอง	51,095.72
		น้ำทรง	0.72
		นิคมเขาบ่อแก้ว	74,980.66
		เนินมะกอก	16,606.84
		พยุหะ	1,165.28
		ยางขาว	2.69
		ย่านมัทรี	2,384.89
		สระทะเล	25,231.75
	ไพศาลี	โคกเดื่อ	28,103.83
		ตะคร้อ	4,876.36
		นาขอม	31,901.06
		โพธิ์ประสาท	43,312.59
		ไพศาลี	23,504.61
		วังข่อย	7,442.13
		วังน้ำลัด	91,508.49
		ลำโรงชัย	35,404.51
	เมืองนครสวรรค์	กลางแดด	1,111.05
		นครสวรรค์ออก	2,790.60
		พระนอน	49,018.69
		หนองกรด	39,768.23

ที่มาข้อมูล:

- ข้อมูลค่าดัชนีความแตกต่างของความชื้น (NDWI) ช่วง 5 ปี (พ.ศ.2559 - 2563): GISTDA
- Area-Based พื้นที่เสี่ยงภัยแล้ง ปี พ.ศ. 2560: สททช
- พื้นที่เสี่ยงภัยแล้ง ช่วง 10 ปี (พ.ศ. 2550 - 2559): ปภ

พื้นที่เสี่ยงภัยแล้งมาก เดือนพฤษภาคม ในพื้นที่สำนักงานทรัพยากรน้ำภาค 2

จังหวัด	อำเภอ	ตำบล	พื้นที่เสี่ยงน้ำท่วม (ไร่)
		หนองกระโดน	23.44
		หนองปลิง	19,078.39
	แม่วงก์	เขาชนกัน	497.26
		แม่เลี้ยง	24,943.39
		แม่วงก์	3,928.55
		วังชำน	59,397.60
	ลาดยาว	เนินขี้เหล็ก	12,958.30
		บ้านไร่	20,531.71
		มาบแก	2,040.86
		ลาดยาว	2,511.93
		วังม้า	19,482.46
		วังเมือง	1,984.31
		ศาลเจ้าไก่ต่อ	0.00
		สร้อยละคร	413.80
		สระแก้ว	2,191.68
		หนองนมวัว	5,903.51
		หนองยาว	2,168.21
		ห้วยน้ำหอม	1,918.10
	หนองบัว	ทุ่งทอง	41,503.21
		ธารทหาร	36,570.46
		วังป่อ	64,076.03
		หนองกลับ	64,554.75
		หนองบัว	58,596.81
		ห้วยแก้วใต้	3,346.69
		ห้วยแก้วเหนือ	7,312.44
		ห้วยร่วม	35,268.83
		ห้วยใหญ่	13,009.39
เพชรบูรณ์	ชนแดน	ดงขุย	3,258.44
		ตะกุดไร่	7,914.17
		ท่าข้าม	18,425.84
		บ้านกล้วย	9,056.87
		ลาดแค	9,408.56
		ศาลาลาย	3,615.36
	น้ำหนาว	หลักด่าน	0.00
	บึงสามพัน	กันจุก	8,551.89
		ซับไม้แดง	432.26
		ซับสมอทอด	1,291.82
		บึงสามพัน	655.15

ที่มาข้อมูล:

- ข้อมูลค่าดัชนีความแตกต่างของความชื้น (NDWI) ช่วง 5 ปี (พ.ศ.2559 - 2563): GISTDA
- Area-Based พื้นที่เสี่ยงภัยแล้ง ปี พ.ศ. 2560: สททช
- พื้นที่เสี่ยงภัยแล้ง ช่วง 10 ปี (พ.ศ. 2550 - 2559): ปภ

พื้นที่เสี่ยงภัยแล้งมาก เดือนพฤษภาคม ในพื้นที่สำนักงานทรัพยากรน้ำภาค 2

จังหวัด	อำเภอ	ตำบล	พื้นที่เสี่ยงน้ำท่วม (ไร่)
		พญาวัน	13,147.36
		วังพิกกุล	668.15
		ศรีมงคล	612.15
		สระแก้ว	2,064.48
		หนองแจง	964.06
	เมืองเพชรบูรณ์	ขอนแก่น	464.07
		ดงมูลเหล็ก	1,543.38
		ตะเบา	606.16
		นาป่า	3,817.37
		นายม	1,923.61
		น้ำร้อน	2,213.31
		บ้านโคก	16,253.19
		บ้านโตก	8,114.74
		ป่าเลา	137.50
		ระวิง	413.08
		วังขมภู	3,540.75
		ห้วยสะแก	1,679.52
		ห้วยใหญ่	10,664.22
	วังโป่ง	ท้ายดง	6,890.34
		วังโป่ง	5,318.01
		วังศาล	7,516.69
		วังหิน	2,563.22
	วิเชียรบุรี	โคกปรัง	6,792.37
		ท่าโรง	18,501.63
		น้ำร้อน	6,037.81
		บ่อรัง	13,225.71
		บึงกระจับ	5,060.09
		พุดาม	262.28
		พุดาย	1,184.28
		ภูน้ำหยด	731.81
		ยางสาว	16,977.51
		สระประดู่	707.93
		สามแยก	2,590.51
	ศรีเทพ	คลองกระจิง	606.85
		โคกสะอาด	138.16
		นาสนุ่น	6,274.55
		ศรีเทพ	13,478.87
		สระกรวด	138.17

ที่มาข้อมูล:

- ข้อมูลค่าดัชนีความแตกต่างของความชื้น (NDWI) ช่วง 5 ปี (พ.ศ.2559 - 2563): GISTDA
- Area-Based พื้นที่เสี่ยงภัยแล้ง ปี พ.ศ. 2560: สททช
- พื้นที่เสี่ยงภัยแล้ง ช่วง 10 ปี (พ.ศ. 2550 - 2559): ปภ

พื้นที่เสี่ยงภัยแล้งมาก เดือนพฤษภาคม ในพื้นที่สำนักงานทรัพยากรน้ำภาค 2

จังหวัด	อำเภอ	ตำบล	พื้นที่เสี่ยงน้ำท่วม (ไร่)
		หนองย่างทอย	8,992.42
	หนองไผ่	กองทุล	3,357.76
		ท่าด้วง	275.74
		ท่าแดง	17,007.40
		นาเลียง	1,581.68
		บ่อไทย	8,523.87
		บัววัฒนา	6,639.17
		บ้านโกชน	2,393.30
		เพชรละคร	7,905.53
		วังท่าดี	11,697.36
		วังโบสถ์	5,722.31
		หนองไผ่	1,770.85
		ห้วยโป่ง	4,976.99
	หล่มเก่า	ตาดกลอย	24,975.75
		นาชำ	348.82
		ศิลา	229.14
		หล่มเก่า	0.00
	หล่มสัก	ช้างตะลูด	687.23
		ท่าอัญญา	270.64
		บ้านกลาง	669.76
		บ้านไร่	3.35
		บึงคล้า	549.56
		ปากช่อง	137.37
ลพบุรี	โคกเจริญ	โคกเจริญ	31,563.74
		โคกแสมสาร	2,675.94
		วังทอง	9,783.42
		หนองมะค่า	14,415.12
	โคกสำโรง	เกาะแก้ว	14,010.97
		คลองเกตุ	59,128.08
		โคกสำโรง	4,004.48
		ดงมะรุม	839.26
		ถลุงเหล็ก	2,049.98
		เพนียด	2,481.11
		วังขอนขว้าง	12,361.42
		วังจั่น	12,402.36
		วังเพลิง	0.00
		สะแกราบ	2,166.29
		หนองแขม	19,681.20

ที่มาข้อมูล:

- ข้อมูลค่าดัชนีความแตกต่างของความชื้น (NDWI) ช่วง 5 ปี (พ.ศ.2559 - 2563): GISTDA
- Area-Based พื้นที่เสี่ยงภัยแล้ง ปี พ.ศ. 2560: สททช
- พื้นที่เสี่ยงภัยแล้ง ช่วง 10 ปี (พ.ศ. 2550 - 2559): ปภ

พื้นที่เสี่ยงภัยแล้งมาก เดือนพฤษภาคม ในพื้นที่สำนักงานทรัพยากรน้ำภาค 2

จังหวัด	อำเภอ	ตำบล	พื้นที่เสี่ยงน้ำท่วม (ไร่)
		หลุมข้าว	10,536.05
		ห้วยโป่ง	45,403.59
	ชัยบาดาล	เกาะรัง	11,713.67
		ซับตะเคียน	13,139.01
		ท่าดินดำ	1,509.73
		ท่ามะนาว	1,974.36
		นาโสม	1,088.45
		นิคมลำนารายณ์	2,413.22
		บัวชุม	33,037.31
		ลำนารายณ์	19.12
		ศิลาทิพย์	1.11
		หนองยายโต๊ะ	8,317.26
	ท่าหลวง	แก่งฝักกูด	7,475.67
		ซับจำปา	15,137.54
		ทะเลวังวัด	11,082.91
		ท่าหลวง	16,049.90
		หนองฝักแวน	23,254.66
		หัวลำ	15,802.04
	บ้านหมี่	xonม่วง	19,688.03
		ดงพลับ	4,226.42
		ดอนดิ่ง	17,625.87
		บางกะพี	1,013.25
		หนองกระเบียน	10,407.82
		หนองเมือง	15,949.02
	พัฒนานิคม	ช่องสาริกา	24,819.91
		xonน้อย	12,169.59
		ดิลิ่ง	21,951.88
		น้ำสุด	20,454.54
		พัฒนานิคม	2,005.35
		มะนาวหวาน	5,050.14
		หนองบัว	3.49
		ห้วยขุนราม	20,568.77
	เมืองลพบุรี	เขาพระงาม	0.12
		โคกตูม	50,742.06
		นิคมสร้างตนเอง	9,377.45
	ลำสนธิ	xonน้อย	0.66
		เขารวก	0.40
		หนองรี	1.07

ที่มาข้อมูล:

- ข้อมูลค่าดัชนีความแตกต่างของความชื้น (NDWI) ช่วง 5 ปี (พ.ศ.2559 - 2563): GISTDA
- Area-Based พื้นที่เสี่ยงภัยแล้ง ปี พ.ศ. 2560: สททช
- พื้นที่เสี่ยงภัยแล้ง ช่วง 10 ปี (พ.ศ. 2550 - 2559): ปภ

พื้นที่เสี่ยงภัยแล้งมาก เดือนพฤษภาคม ในพื้นที่สำนักงานทรัพยากรน้ำภาค 2

จังหวัด	อำเภอ	ตำบล	พื้นที่เสี่ยงน้ำท่วม (ไร่)
	สระโบสถ์	ทุ่งท่าช้าง	93.20
		นิยมชัย	2,221.12
		มหาโพธิ์	24,425.35
		สระโบสถ์	2,444.42
		ห้วยใหญ่	1,642.77
	หนองม่วง	ขอนแก่น	16,182.55
		ขอนแก่น	33,532.32
		ดงดินแดง	30,134.22
		บ่อทอง	34,734.05
		ยางโทน	16,202.58
		หนองม่วง	15,471.91
สระบุรี	แก่งคอย	ท่าคล้อ	1,783.32
		ท่าตูม	331.67
		สองคอน	970.67
		หินซ้อน	3,383.97
	เฉลิมพระเกียรติ	พุด	1,516.47
	พระพุทธบาท	เขาวง	378.00
		ธารเกษม	2,893.01
		นายาว	759.70
		พระพุทธบาท	277.54
		พุก ráng	1,119.13
		พุดจัน	1,723.86
		หนองแก	458.34
		ห้วยป่าหวาย	195.99
	มวกเหล็ก	ซับสนุ่น	2,532.71
	วังม่วง	คำพราน	288.04
		วังม่วง	770.25
	เสาไห้	หัวปลวก	1,806.85
	หนองโดน	หนองโดน	197.69
อุทัยธานี	ทัพทัน	เขาซื่อฝอย	1,142.66
		โคกหม้อ	2,433.50
		ตลุกคู๋	551.70
		ทัพทัน	1,007.80
		พุงนาไทย	664.03
		หนองกระทุ่ม	1,816.44
		หนองกลางดง	100.44
		หนองยายดา	3,453.36
		หนองหญ้าปล้อง	828.08

ที่มาข้อมูล:

- ข้อมูลค่าดัชนีความแตกต่างของความชื้น (NDWI) ช่วง 5 ปี (พ.ศ.2559 - 2563): GISTDA
- Area-Based พื้นที่เสี่ยงภัยแล้ง ปี พ.ศ. 2560: สททช
- พื้นที่เสี่ยงภัยแล้ง ช่วง 10 ปี (พ.ศ. 2550 - 2559): ปภ

พื้นที่เสี่ยงภัยแล้งมาก เดือนพฤษภาคม ในพื้นที่สำนักงานทรัพยากรน้ำภาค 2

จังหวัด	อำเภอ	ตำบล	พื้นที่เสี่ยงน้ำท่วม (ไร่)
	บ้านไร่	ทัพหลวง	982.73
		หนองจอก	2,150.86
		หนองบมกล้วย	396.35
		หูก้าง	119.06
	เมืองอุทัยธานี	เกาะเทโพ	36.99
		ดอนขวาง	123.11
		ทุ่งใหญ่	668.75
		เนินแจง	73.90
		โนนเหล็ก	111.32
		หนองแก	25.47
		หนองเต่า	102.36
		หนองไผ่แบน	80.72
		หนองพังค่า	112.58
	สว่างอารมณ์	บ่อยาง	547.23
		ไผ่เขียว	174.69
		พลวงสองนาง	3,944.74
		สว่างอารมณ์	1,812.36
		หนองหลวง	2,190.67
	หนองขาหย่าง	ทุ่งพี้	341.39
		หนองไผ่	127.88
	หนองฉาง	บ้านเก่า	1,080.38
รวม			3,659,271.94

ที่มาข้อมูล:

- ข้อมูลค่าดัชนีความแตกต่างของความชื้น (NDWI) ช่วง 5 ปี (พ.ศ.2559 - 2563): GISTDA
- Area-Based พื้นที่เสี่ยงภัยแล้ง ปี พ.ศ. 2560: สททช
- พื้นที่เสี่ยงภัยแล้ง ช่วง 10 ปี (พ.ศ. 2550 - 2559): ปภ

พื้นที่เสี่ยงภัยแล้งปานกลาง เดือนมิถุนายน ในพื้นที่สำนักงานทรัพยากรน้ำภาค 2

จังหวัด	อำเภอ	ตำบล	พื้นที่เสี่ยงน้ำท่วม (ไร่)	
ชัยนาท	มโนรมย์	คิ่งสำเภา	110.64	
		ท่าฉนวน	141.49	
		ไร่พัฒนา	20,531.36	
		ศิลาदान	264.26	
		อู่ตะเภา	6,008.89	
		เมืองชัยนาท	ธรรมามูล	34.98
			เสือโฮก	34.17
		วัดสิงห์	มะขามแต้	92.57
			หนองบัว	3,347.31
		หนองมะโมง	กุดจอก	1.22
	วังตะเคียน		0.39	
	สะพานหิน		1.01	
		หนองมะโมง	1.85	
		หันคา	หันคา	14,877.64
	นครสวรรค์		โกรกพระ	นากลาง
		เนินกว้าว		2,542.50
		เนินศาลา		16,324.36
		บางประมุง		18,126.30
		ยางตาล		5,493.93
			ศาลาแดง	10,021.42
หาดสูง			989.68	
ชุมตาบง			ชุมตาบง	16,626.46
			ปางสวรรค์	18,152.94
ชุมแสง			ไผ่สิงห์	137.82
ตากฟ้า		เขาชายธง	23,443.05	
		ตากฟ้า	30,179.95	
		พุนกยูง	41,325.09	
		ลำพยนต์	47,323.33	
		สุขสำราญ	33,419.35	
	หนองพิบูล	22,924.00		
	ตากลี	จันเสน	10,114.04	
		ช่องแค	11,168.55	
ตากลี		50,849.14		
ลาดทิพรส		50,002.52		
หนองโพ		42,702.41		
	ห้วยหอม	38,639.78		
	ห้วยหวาย	84,212.35		
	ท่าตะโก	ดอนคา	42,939.46	

ที่มาข้อมูล:

- ข้อมูลค่าดัชนีความแตกต่างของความชื้น (NDWI) ช่วง 5 ปี (พ.ศ.2559 - 2563): GISTDA
- Area-Based พื้นที่เสี่ยงภัยแล้ง ปี พ.ศ. 2560: สททช
- พื้นที่เสี่ยงภัยแล้ง ช่วง 10 ปี (พ.ศ. 2550 - 2559): ปภ

พื้นที่เสี่ยงภัยแล้งปานกลาง เดือนมิถุนายน ในพื้นที่สำนักงานทรัพยากรน้ำภาค 2

จังหวัด	อำเภอ	ตำบล	พื้นที่เสี่ยงน้ำท่วม (ไร่)
		ทำนบ	9,384.99
		พนมรอก	10,201.88
		วังมหากร	7,949.66
		สายลำโพง	16,467.78
		หัวถนน	44,557.10
	บรรพตพิสัย	ตาซัด	0.02
		ท่าจั่ว	10.42
		บางแก้ว	48.63
		บ้านแดน	10.81
		อ่างทอง	13.14
	พยุหะคีรี	น้ำทรง	3.97
		พยุหะ	1,252.43
		ย่านมัทรี	5,041.08
	ไพศาลี	โคกเตือ	41,801.63
		ตะคร้อ	21,413.53
		นาขอม	49,978.85
		โพธิ์ประสาท	77,658.86
		ไพศาลี	63,142.41
		วังข่อย	38,307.96
		วังน้ำลาด	96,620.29
		สำโรงชัย	65,883.29
	เมืองนครสวรรค์	กลางแดด	2,514.11
		นครสวรรค์ออก	4,830.68
		หนองปลิง	31,868.45
	ลาดยาว	เนินขี้เหล็ก	46,894.06
		บ้านไร่	96,681.85
		มาบแก	21,721.35
		ลาดยาว	46,972.64
		วังม้า	54,442.95
		วังเมือง	20,830.24
		ศาลเจ้าไก่ต่อ	25,163.97
		สร้อยละคร	17,172.78
		สระแก้ว	18,559.50
		หนองนมวัว	32,351.18
		หนองยาว	22,941.18
		หัวน้ําหอม	44,337.62
	หนองบัว	ทุ่งทอง	75,320.20
		ฮารทหาร	30,344.41

ที่มาข้อมูล:

- ข้อมูลค่าดัชนีความแตกต่างของความชื้น (NDWI) ช่วง 5 ปี (พ.ศ.2559 - 2563): GISTDA
- Area-Based พื้นที่เสี่ยงภัยแล้ง ปี พ.ศ. 2560: สททช
- พื้นที่เสี่ยงภัยแล้ง ช่วง 10 ปี (พ.ศ. 2550 - 2559): ปภ

พื้นที่เสี่ยงภัยแล้งปานกลาง เดือนมิถุนายน ในพื้นที่สำนักงานทรัพยากรน้ำภาค 2

จังหวัด	อำเภอ	ตำบล	พื้นที่เสี่ยงน้ำท่วม (ไร่)
		วังป่อ	72,179.62
		หนองกลับ	71,883.27
		หนองบัว	110,759.53
		ห้วยถั่วใต้	3,377.58
		ห้วยถั่วเหนือ	8,046.25
		ห้วยร่วม	34,070.13
		ห้วยใหญ่	9,682.19
เพชรบูรณ์	ชนแดน	ซับพุทรา	1,443.94
		ดงขุย	61,878.59
		ตะกุดไร	50,665.11
		ท่าข้าม	57,947.94
		บ้านกล้วย	61,150.10
		พุทธบาท	4,194.77
		ลาดแค	85,967.34
		ศาลาลาย	23,717.40
	น้ำหนาว	หลักด่าน	
	บึงสามพัน	กันจู้	80,361.89
		ซับไม้แดง	18,077.78
		ซับสมอทอด	40,966.67
		บึงสามพัน	26,060.47
		พญาวัง	41,705.55
		วังพิกุล	57,977.86
		ศรีมงคล	29,202.56
		สระแก้ว	67,838.53
		หนองแจง	52,453.54
	เมืองเพชรบูรณ์	ซอนไพร	27,501.96
		ดงมูลเหล็ก	27,252.61
		ตะเบา	25,338.09
		ท่าพล	43,142.34
		นาจั่ว	46,223.82
		นาป่า	44,352.24
		นายม	102,694.04
		น้ำร้อน	29,613.81
		ในเมือง	4,645.72
		บ้านโคก	50,375.42
		บ้านโตก	36,626.35
		ป่าเลา	24,028.90
		ระวีง	44,433.04

ที่มาข้อมูล:

- ข้อมูลค่าดัชนีความแตกต่างของความชื้น (NDWI) ช่วง 5 ปี (พ.ศ.2559 - 2563): GISTDA
- Area-Based พื้นที่เสี่ยงภัยแล้ง ปี พ.ศ. 2560: สททช
- พื้นที่เสี่ยงภัยแล้ง ช่วง 10 ปี (พ.ศ. 2550 - 2559): ปภ

พื้นที่เสี่ยงภัยแล้งปานกลาง เดือนมิถุนายน ในพื้นที่สำนักงานทรัพยากรน้ำภาค 2

จังหวัด	อำเภอ	ตำบล	พื้นที่เสี่ยงน้ำท่วม (ไร่)
		วังชมภู	30,121.25
		สะเตียง	28,378.06
		ห้วยสะแก	46,143.23
		ห้วยใหญ่	38,128.99
	วังโป่ง	ท้ายดง	30,489.18
		วังโป่ง	29,576.77
		วังศาล	40,580.36
		วังหิน	61,589.17
	วิเชียรบุรี	โคกปรัง	64,140.20
		ซับน้อย	3,841.76
		ซับสมบูรณ์	2.09
		ท่าโรง	75,684.88
		น้ำร้อน	87,610.63
		บ่อรัง	121,885.51
		บึงกระจับ	37,836.63
		พุขาม	45,716.11
		พุดเตย	37,611.53
		ภูน้ำหยด	24,917.84
		ยางสาว	105,932.75
		สระประดู่	32,658.08
		สามแยก	58,058.75
	ศรีเทพ	คลองกระจิง	107,386.22
		โคกสะอาด	15,354.28
		นาสนุ่น	105,409.04
		ศรีเทพ	92,919.27
		สระกรวด	53,066.54
		หนองย่างทอย	76,660.02
	หนองไผ่	กองทุล	31,063.95
		ท่าดัวง	70,668.84
		ท่าแดง	51,156.07
		นาเฉลียง	38,035.72
		บ่อไทย	53,755.31
		บัววัฒนา	48,665.10
		บ้านโกชน์	48,616.83
		เพชรละคร	46,014.13
		ยางงาม	36,165.72
		วังท่าดี	22,705.85
		วังโบสถ์	50,807.06

ที่มาข้อมูล:

- ข้อมูลค่าดัชนีความแตกต่างของความชื้น (NDWI) ช่วง 5 ปี (พ.ศ.2559 - 2563): GISTDA
- Area-Based พื้นที่เสี่ยงภัยแล้ง ปี พ.ศ. 2560: สททช
- พื้นที่เสี่ยงภัยแล้ง ช่วง 10 ปี (พ.ศ. 2550 - 2559): ปภ

พื้นที่เสี่ยงภัยแล้งปานกลาง เดือนมิถุนายน ในพื้นที่สำนักงานทรัพยากรน้ำภาค 2

จังหวัด	อำเภอ	ตำบล	พื้นที่เสี่ยงน้ำท่วม (ไร่)
		หนองไผ่	54,836.82
		ห้วยโป่ง	20,621.29
	หล่มเก่า	ตาดกลอย	100,918.26
		นาเกาะ	10,171.56
		นาซำ	44,010.53
		นาแซง	8,098.88
		บ้านเนิน	16,723.72
		วังบาล	16,589.22
		ศิลา	90,042.94
		หล่มเก่า	24,456.42
		หินฮาว	68,217.50
	หล่มสัก	ช้างตะลูด	49,842.68
		ตาลเดี่ยว	4,296.08
		ท่าอิบุญ	50,036.68
		น้ำก้อ	19,325.77
		น้ำขุน	32,466.75
		น้ำเห็ย	4,473.14
		บ้านกลาง	
		บ้านดิว	8,809.04
		บ้านไร่	15,235.37
		บ้านโสก	7,882.69
		บ้านหวาย	5,681.94
		บุงคล้า	24,928.78
		บุงน้ำเต้า	16,135.33
		ปากช่อง	10,637.24
		ปากดุก	4,831.35
		ฝายนาแซง	6,876.04
		ลานป่า	28,752.09
		วัดป่า	8,337.77
		สักหลง	17,930.89
		หนองไขว้	18,234.40
		หนองสว่าง	3,306.38
		หล่มสัก	2,376.95
		ห้วยไร่	15,106.82
ลพบุรี	โคกเจริญ	โคกเจริญ	86,448.77
		โคกแสมสาร	29,780.33
		วังทอง	39,939.06
		หนองมะค่า	52,770.56

ที่มาข้อมูล:

- ข้อมูลค่าดัชนีความแตกต่างของความชื้น (NDWI) ช่วง 5 ปี (พ.ศ.2559 - 2563): GISTDA
- Area-Based พื้นที่เสี่ยงภัยแล้ง ปี พ.ศ. 2560: สททช
- พื้นที่เสี่ยงภัยแล้ง ช่วง 10 ปี (พ.ศ. 2550 - 2559): ปภ

พื้นที่เสี่ยงภัยแล้งปานกลาง เดือนมิถุนายน ในพื้นที่สำนักงานทรัพยากรน้ำภาค 2

จังหวัด	อำเภอ	ตำบล	พื้นที่เสี่ยงน้ำท่วม (ไร่)
	โคกสำโรง	เกาะแก้ว	16,536.02
		โคกสำโรง	15,911.89
		ดงมะรุ้ม	9,059.23
		ถลุงเหล็ก	4,366.88
		เพนียด	10,188.16
		วังเพลิง	0.53
		สะแกกราบ	25,309.47
		หนองแขม	12,659.03
	ชัยบาดาล	เกาะรัง	47,238.89
		ชัยนารายณ์	15.16
		ชัยบาดาล	1.02
		ซับตะเคียน	51,375.12
		ท่าดินดำ	27,217.82
		ท่ามะนาว	16,219.61
		นาโสม	22,453.48
		นิคมลำนารายณ์	23,361.59
		บัวชุม	75,629.97
		ลำนารายณ์	17,965.16
		ศิลาทิพย์	220.10
		หนองยายโณะ	40,591.32
		ห้วยหิน	0.01
	ท่าหลวง	แก่งฝักกูด	17,422.22
		ซับจำปา	28,561.58
		ทะเลวังวัด	20,571.60
		ท่าหลวง	52,581.87
		หนองฝักแวน	39,542.33
		หัวลำ	50,146.56
	บ้านหมี่	ขอนแก่น	24,016.66
		ดงพลับ	2,507.18
		ดอนตึง	16,199.13
		หนองกระเบียน	11,458.71
	พัฒนานิคม	โคกสลุ	46.04
		ช่องสาริกา	42,081.64
		ขอนแก่น	17,138.45
		น้ำสุด	45,375.28
		พัฒนานิคม	10,048.83
		มะนาวหวาน	18,274.15
		หนองบัว	133.15

ที่มาข้อมูล:

- ข้อมูลค่าดัชนีความแตกต่างของความชื้น (NDWI) ช่วง 5 ปี (พ.ศ.2559 - 2563): GISTDA
- Area-Based พื้นที่เสี่ยงภัยแล้ง ปี พ.ศ. 2560: สททช
- พื้นที่เสี่ยงภัยแล้ง ช่วง 10 ปี (พ.ศ. 2550 - 2559): ปภ

พื้นที่เสี่ยงภัยแล้งปานกลาง เดือนมิถุนายน ในพื้นที่สำนักงานทรัพยากรน้ำภาค 2

จังหวัด	อำเภอ	ตำบล	พื้นที่เสี่ยงน้ำท่วม (ไร่)
		ห้วยขุนราม	62,319.27
	เมืองลพบุรี	โคกตูม	80,774.32
		นิคมสร้างตนเอง	29,085.38
	ลำสนธิ	กุดตาเพชร	223.61
		เขาน้อย	7.28
		เขารวก	130.95
		ซับสมบูรณ์	7.51
		หนองรี	89.51
	สระโบสถ์	ทุ่งท่าช้าง	4,137.01
		นิยมชัย	26,938.17
		สระโบสถ์	16,341.66
		ห้วยใหญ่	4,993.55
	หนองม่วง	ขอนแก่น	60,892.47
		ขอนแก่น	40,667.98
		ดงดินแดง	70,485.44
		บ่อทอง	43,719.84
		ยางโทน	27,427.78
		หนองม่วง	22,113.38
สระบุรี	แก่งคอย	เตาปูน	1,315.86
		ท่าคล้อ	8,602.82
		ท่าตูม	11,556.85
		บ้านธาตุ	3,317.94
		สองคอน	15,192.39
		หินซ้อน	12,819.98
	เฉลิมพระเกียรติ	เขาดินพัฒนา	4,842.10
		บ้านแก้ง	810.27
		ฝั่งรวง	572.33
		พุด	32,105.62
		หน้าพระลาน	18,056.20
		ห้วยบง	1,978.73
	บ้านหมอ	สร้างไศก	862.02
		หนองบัว	466.69
	พระพุทธบาท	ขุนไชลน	7,367.96
		เขาวง	17,705.89
		ธารเกษม	24,511.43
		นายาว	17,360.31
		พระพุทธบาท	7,787.09
		พุก ráง	17,286.28

ที่มาข้อมูล:

- ข้อมูลค่าดัชนีความแตกต่างของความชื้น (NDWI) ช่วง 5 ปี (พ.ศ.2559 - 2563): GISTDA
- Area-Based พื้นที่เสี่ยงภัยแล้ง ปี พ.ศ. 2560: สททช
- พื้นที่เสี่ยงภัยแล้ง ช่วง 10 ปี (พ.ศ. 2550 - 2559): ปภ

พื้นที่เสี่ยงภัยแล้งปานกลาง เดือนมิถุนายน ในพื้นที่สำนักงานทรัพยากรน้ำภาค 2

จังหวัด	อำเภอ	ตำบล	พื้นที่เสี่ยงน้ำท่วม (ไร่)
		พุดซาจาน	14,255.03
		หนองแก	23,516.37
		ห้วยป่าหวาย	9,514.74
	มวกเหล็ก	ซับสนุ่น	58,850.90
		มวกเหล็ก	0.01
		ลำพญากลาง	10,557.55
		ลำสมพุง	35.34
		หนองย่างเสือ	4.29
	วังม่วง	คำพราน	28,548.43
		วังม่วง	74,438.35
		แสลงพัน	133.47
	เสาไห้	ท่าช้าง	0.26
		หัวปลวก	6,631.66
	หนองโดน	บ้านกลับ	219.00
		บ้านโปร่ง	49.39
		หนองโดน	3,433.77
อุทัยธานี	ทัพทัน	เขาชี้อย	8,466.28
		โคกหม้อ	30,539.24
		ตลุกคู่	17,120.91
		ทัพทัน	12,251.75
		พุงนาไทย	7,014.37
		หนองกระทุ่ม	69,429.24
		หนองกลางดง	4,538.03
		หนองยายดา	22,773.00
		หนองสระ	2,004.75
		หนองหญ้าปล้อง	11,105.71
	บ้านไร่	ทัพหลวง	103,210.10
		บ้านบึง	36,035.27
		บ้านใหม่คลองเคียน	0.30
		เมืองกาฐัง	2.47
		วังหิน	3.10
		หนองจอก	79,350.50
		หนองบ่มกล้วย	50,591.71
		ห้วยแห้ง	0.54
		หูช้าง	45,128.63
	เมืองอุทัยธานี	เกาะเทโพ	6,030.06
		ดอนขวาง	13,977.31
		ท่าซุง	19,565.25

ที่มาข้อมูล:

- ข้อมูลค่าดัชนีความแตกต่างของความชื้น (NDWI) ช่วง 5 ปี (พ.ศ.2559 - 2563): GISTDA
- Area-Based พื้นที่เสี่ยงภัยแล้ง ปี พ.ศ. 2560: สททช
- พื้นที่เสี่ยงภัยแล้ง ช่วง 10 ปี (พ.ศ. 2550 - 2559): ปภ

พื้นที่เสี่ยงภัยแล้งปานกลาง เดือนมิถุนายน ในพื้นที่สำนักงานทรัพยากรน้ำภาค 2

จังหวัด	อำเภอ	ตำบล	พื้นที่เสี่ยงน้ำท่วม (ไร่)
		ทุ่งใหญ่	7,472.66
		น้ำซึม	14,421.70
		เนินแจง	8,143.44
		โนนเหล็ก	6,117.50
		สะแกกรัง	16,702.26
		หนองแก	10,308.78
		หนองเต่า	4,336.77
		หนองไผ่แบน	13,048.95
		หนองพังค่า	8,921.90
		หาดทนาง	7,597.51
		อุทัยใหม่	5,899.77
	ลานสัก	น้ำรอบ	64,191.49
		ประดู่ยืน	12,097.62
		ระบำ	6,092.71
		ลานสัก	7,052.81
	สว่างอารมณ์	บ่อยาง	35,829.30
		ไผ่เขียว	68,592.97
		พลวงสองนาง	27,764.39
		สว่างอารมณ์	25,376.65
		หนองหลวง	45,174.01
	หนองขาหย่าง	ดงขวาง	66.86
		ดอนกลอย	10,794.74
		ท่าโพ	6,142.96
		ทุ่งผึ้ง	10,883.06
		หนองขาหย่าง	18,206.09
		หนองไผ่	10,362.58
		หมกแถว	6,925.54
		หลุมเข้า	6,973.06
		ห้วยรอบ	3,146.59
	หนองฉาง	บ้านเก่า	5,367.97
		หนองฉาง	6,416.51
		หนองนางนวล	9.54
		หนองยาง	3.59
รวม			9,130,323.06

ที่มาข้อมูล:

- ข้อมูลค่าดัชนีความแตกต่างของความชื้น (NDWI) ช่วง 5 ปี (พ.ศ.2559 - 2563): GISTDA
- Area-Based พื้นที่เสี่ยงภัยแล้ง ปี พ.ศ. 2560: สททช
- พื้นที่เสี่ยงภัยแล้ง ช่วง 10 ปี (พ.ศ. 2550 - 2559): ปภ

พื้นที่เสี่ยงภัยแล้งมาก เดือนมิถุนายน ในพื้นที่สำนักงานทรัพยากรน้ำภาค 2

จังหวัด	อำเภอ	ตำบล	พื้นที่เสี่ยงน้ำท่วม (ไร่)	
ชัยนาท	เนินขาม	กะบกเตี้ย	60,846.58	
		เนินขาม	70,011.07	
		สุขเดือนห้า	40,697.12	
	มโนรมย์	ไร่พัฒนา	1,925.88	
		อุตะเภา	427.12	
	วัดสิงห์	บ่อแร่	18,114.91	
		วังหมัน	48,879.18	
	หนองมะโมง	หนองขุน	28,425.71	
		กุดจอก	27,940.25	
		วังตะเคียน	60,539.57	
	หันคา	สะพานหิน	59,697.03	
		หนองมะโมง	42,866.00	
		เด่นใหญ่	37,247.53	
		บ้านเขียน	19,221.77	
		ไพรนกยูง	67,329.38	
	นครสวรรค์	โกรกพระ	หนองแขง	49,600.15
			นากลาง	35.00
			เนินก้วาว	128.12
			เนินศาลา	9.86
บางประมุง			102.91	
ชุมแสง		ยางตาล	187.55	
		ไผ่สิงห์	8,552.11	
ตากฟ้า		หนองกระเจา	35,777.17	
		เขาชายธง	3,473.38	
		ตากฟ้า	144.70	
ตากลี		พุนกยูง	5,558.15	
		ลำพยนต์	10,278.86	
		สุขสำราญ	2,725.30	
		หนองพิบูล	228.70	
		อุดมัญญา	90,640.86	
		จันเสน	1,305.82	
		ช่องแค	1,425.55	
		ตากลี	9,009.19	
		ลาดทิพรส	7,217.20	
	หนองโพ	1,202.13		
ท่าตะโก	ห้วยหอม	996.17		
	ห้วยหวาย	2,978.08		
	ดอนคา	8,232.77		

ที่มาข้อมูล:

- ข้อมูลค่าดัชนีความแตกต่างของความชื้น (NDWI) ช่วง 5 ปี (พ.ศ.2559 - 2563): GISTDA
- Area-Based พื้นที่เสี่ยงภัยแล้ง ปี พ.ศ. 2560: สททช
- พื้นที่เสี่ยงภัยแล้ง ช่วง 10 ปี (พ.ศ. 2550 - 2559): ปภ

พื้นที่เสี่ยงภัยแล้งมาก เดือนมิถุนายน ในพื้นที่สำนักงานทรัพยากรน้ำภาค 2

จังหวัด	อำเภอ	ตำบล	พื้นที่เสี่ยงน้ำท่วม (ไร่)
		ทำนบ	1,486.09
		พนมรอก	3,859.88
		วังมหากร	621.09
		วังใหญ่	124.30
		สายลำโพง	3,047.28
		หนองหลวง	64,232.60
		หัวถนน	2,659.90
	พยุหะคีรี	เขากะลา	98,999.41
		เขาทอง	51,095.72
		นิคมเขาบ่อแก้ว	74,980.66
		เนินมะกอก	16,606.64
		ยางขาว	2.69
		สระทะเล	25,231.74
	ไพศาลี	โคกเตือ	2,937.97
		ตะคร้อ	299.99
		นาขอม	1,376.13
		โพธิ์ประสาท	2,181.69
		ไพศาลี	1,065.66
		วังข่อย	414.10
		วังน้ำตด	9,324.37
		สำโรงชัย	1,581.78
	เมืองนครสวรรค์	กลางแดด	98.75
		พระนอน	49,019.18
		หนองกรด	39,768.27
		หนองกระโดน	23.44
		หนองปลิง	1,026.60
	แม่วงก์	เขาชนกัน	497.26
		แม่เลี้ยง	24,943.36
		แม่วงก์	3,928.55
		วังชาน	59,397.64
	ลาดยาว	เนินขี้เหล็ก	324.40
		บ้านไร่	1,173.02
		มาบแก	15.36
		ลาดยาว	513.40
		วังม้า	221.90
		วังเมือง	126.58
		หนองนมวัว	141.77
		หนองยาว	0.30

ที่มาข้อมูล:

- ข้อมูลค่าดัชนีความแตกต่างของความชื้น (NDWI) ช่วง 5 ปี (พ.ศ.2559 - 2563): GISTDA
- Area-Based พื้นที่เสี่ยงภัยแล้ง ปี พ.ศ. 2560: สททช
- พื้นที่เสี่ยงภัยแล้ง ช่วง 10 ปี (พ.ศ. 2550 - 2559): ปภ

พื้นที่เสี่ยงภัยแล้งมาก เดือนมิถุนายน ในพื้นที่สำนักงานทรัพยากรน้ำภาค 2

จังหวัด	อำเภอ	ตำบล	พื้นที่เสี่ยงน้ำท่วม (ไร่)
	หนองบัว	ทุ่งทอง	3,795.85
		ธารทหาร	9,645.12
		วังป้อ	9,853.86
		หนองกลับ	10,655.22
		หนองบัว	10,391.26
		ห้วยแก้วใต้	194.74
		ห้วยแก้วเหนือ	568.91
		ห้วยร่วม	3,267.91
		ห้วยใหญ่	4,018.51
เพชรบูรณ์	ชนแดน	ดงขุย	62.11
		ตะกุดไร	213.14
		ท่าข้าม	275.19
	บึงสามพัน	กันจุก	413.77
		บึงสามพัน	63.23
		พญาวัง	641.62
		หนองแจง	74.67
	เมืองเพชรบูรณ์	ดงมูลเหล็ก	2,217.52
		ท่าพล	143.74
		บ้านโคก	275.01
		บ้านโตก	155.64
		วังชมภู	136.24
	วิเชียรบุรี	พุดเตย	7.07
		ยางสาว	314.50
	ศรีเทพ	นาสนุ่น	282.95
		ศรีเทพ	856.56
		หนองย่างทอย	276.51
	หนองไผ่	วังท่าดี	774.71
		ห้วยโป่ง	500.47
	หล่มเก่า	ตาดกลอย	602.28
	หล่มสัก	บ้านไร่	137.41
		บึงคล้า	358.68
ลพบุรี	โคกเจริญ	โคกเจริญ	1,581.38
		โคกแสมสาร	138.19
		วังทอง	639.77
		หนองมะค่า	1,224.49
	โคกสำโรง	เกาะแก้ว	5,122.24
		คลองเกตุ	59,128.11
		โคกสำโรง	685.38

ที่มาข้อมูล:

- ข้อมูลค่าดัชนีความแตกต่างของความชื้น (NDWI) ช่วง 5 ปี (พ.ศ.2559 - 2563): GISTDA
- Area-Based พื้นที่เสี่ยงภัยแล้ง ปี พ.ศ. 2560: สททช
- พื้นที่เสี่ยงภัยแล้ง ช่วง 10 ปี (พ.ศ. 2550 - 2559): ปภ

พื้นที่เสี่ยงภัยแล้งมาก เดือนมิถุนายน ในพื้นที่สำนักงานทรัพยากรน้ำภาค 2

จังหวัด	อำเภอ	ตำบล	พื้นที่เสี่ยงน้ำท่วม (ไร่)
		ดงมะรุ้ม	25.95
		ถลุงเหล็ก	948.89
		เพนียด	501.65
		วังขอนขว้าง	12,361.42
		วังจั่น	12,402.34
		สะแกกราบ	467.13
		หนองแวง	10,164.54
		หลุมข้าว	10,536.06
		ห้วยโป่ง	45,403.59
	ชัยบาดาล	เกาะรัง	2,832.58
		ซับตะเคียน	416.55
		ท่าดินดำ	178.95
		ท่ามะนาว	566.45
		นาโสม	278.27
		บัวชุม	7,107.42
		หนองยายโสี	1,254.25
	ท่าหลวง	แก่งผักกูด	797.25
		ซับจำปา	5,080.59
		ทะเลวังวัด	3,440.26
		ท่าหลวง	5,551.45
		หนองผักแว่น	5,281.42
		หัวลำ	3,502.16
	บ้านหมี่	xonม่วง	2,644.97
		ดงพลับ	2,771.35
		ดอนดิ่ง	5,465.36
		บางกะพี้	1,013.25
		หนองกระเบียน	1,703.11
		หนองเมือง	15,949.00
	พัฒนานิคม	ช่องสาริกา	3,621.99
		xonน้อย	3,750.12
		ดิลิ่ง	21,951.96
		น้ำสุด	1,831.54
		พัฒนานิคม	277.21
		มะนาวหวาน	138.48
		ห้วยขุนราม	2,808.64
	เมืองลพบุรี	โคกตูม	24,664.48
		นิคมสร้างตนเอง	3,265.29
	ลำสนธิ	เขาน้อย	0.08

ที่มาข้อมูล:

- ข้อมูลค่าดัชนีความแตกต่างของความชื้น (NDWI) ช่วง 5 ปี (พ.ศ.2559 - 2563): GISTDA
- Area-Based พื้นที่เสี่ยงภัยแล้ง ปี พ.ศ. 2560: สททช
- พื้นที่เสี่ยงภัยแล้ง ช่วง 10 ปี (พ.ศ. 2550 - 2559): ปภ

พื้นที่เสี่ยงภัยแล้งมาก เดือนมิถุนายน ในพื้นที่สำนักงานทรัพยากรน้ำภาค 2

จังหวัด	อำเภอ	ตำบล	พื้นที่เสี่ยงน้ำท่วม (ไร่)
		เขารวก	0.29
	สระโบสถ์	มหาโพธิ์	24,425.33
		สระโบสถ์	138.29
		ห้วยใหญ่	290.69
	หนองม่วง	ขอนแก่นบุรี	561.98
		ขอนแก่นเดช	8,381.63
		ดงดินแดง	1,640.00
		บ่อทอง	6,145.25
		ยางโทน	1,654.53
		หนองม่วง	1,283.97
สระบุรี	วังม่วง	คำพราน	138.44
		วังม่วง	5.26
		แสลงพัน	0.15
รวม			1,762,644.03

ที่มาข้อมูล:

- ข้อมูลค่าดัชนีความแตกต่างของความชื้น (NDWI) ช่วง 5 ปี (พ.ศ.2559 - 2563): GISTDA
- Area-Based พื้นที่เสี่ยงภัยแล้ง ปี พ.ศ. 2560: สททช
- พื้นที่เสี่ยงภัยแล้ง ช่วง 10 ปี (พ.ศ. 2550 - 2559): ปภ

พื้นที่เสี่ยงภัยแล้งปานกลาง เดือนกรกฎาคม ในพื้นที่สำนักงานทรัพยากรน้ำภาค 2

จังหวัด	อำเภอ	ตำบล	พื้นที่เสี่ยงน้ำท่วม (ไร่)		
ชัยนาท	มโนรมย์	คิ่งสำเภา	110.64		
		ท่าฉนวน	141.49		
		ไร่พัฒนา	22,221.68		
		ศิลาदान	264.26		
		อุตะเภา	6,436.02		
		เมืองชัยนาท	ธรรมามูล	34.98	
			เสือโฮก	34.17	
		วัดสิงห์	มะขามเฒ่า	92.57	
			หนองบัว	3,347.31	
	หนองมะโมง	กุดจอก	1.78		
		วังตะเคียน	1.67		
		สะพานหิน	1.25		
		หนองมะโมง	0.80		
		หันคา	หันคา	14,877.64	
			นครสวรรค์	โกรกพระ	นากลาง
		เนินกว้าว			2,670.61
	เนินศาลา	16,334.22			
	บางประมุง	18,224.45			
	ยางตาล	5,681.48			
ศาลาแดง	10,021.42				
หาดสูง	989.68				
ชุมตาบง	ชุมตาบง	16,626.46			
	ปางสวรรค์	18,152.94			
ตากฟ้า	เขาชายธง	26,916.43			
	ตากฟ้า	30,324.65			
	พุนกยูง	46,883.23			
	ลำพยนต์	57,602.19			
	สุขสำราญ	36,144.65			
	หนองพิบูล	23,152.69			
	ตากลี	จันเสน		11,076.83	
		ช่องแค		12,594.10	
		ตากลี		59,858.33	
		ลาดทิพรส		55,090.47	
หนองโพ		43,863.84			
ห้วยหอม		39,495.04			
ห้วยหวาย		87,046.16			
ท่าตะโก		ดอนคา	51,172.23		
	ทำนบ	10,871.07			

ที่มาข้อมูล:

- ข้อมูลค่าดัชนีความแตกต่างของความชื้น (NDWI) ช่วง 5 ปี (พ.ศ.2559 - 2563): GISTDA
- Area-Based พื้นที่เสี่ยงภัยแล้ง ปี พ.ศ. 2560: สททช
- พื้นที่เสี่ยงภัยแล้ง ช่วง 10 ปี (พ.ศ. 2550 - 2559): ปภ

พื้นที่เสี่ยงภัยแล้งปานกลาง เดือนกรกฎาคม ในพื้นที่สำนักงานทรัพยากรน้ำภาค 2

จังหวัด	อำเภอ	ตำบล	พื้นที่เสี่ยงน้ำท่วม (ไร่)
		พนมรอก	14,061.76
		วังมหาร	8,570.75
		วังใหญ่	124.30
		สายลำโพง	19,515.06
		หัวถนน	47,079.03
	บรรพตพิสัย	ตาซัด	0.02
		ท่าจั่ว	10.42
		บางแก้ว	48.63
		บ้านแดน	10.81
		อ่างทอง	13.14
	พยุหะคีรี	น้ำทรง	3.97
		พยุหะ	1,252.43
		ย่านมัทรี	5,041.08
	ไพศาลี	โคกเตือ	44,739.59
		ตะคร้อ	21,713.52
		นาขอม	51,354.98
		โพธิ์ประสาท	79,840.54
		ไพศาลี	64,208.06
		วังข่อย	38,722.06
		วังน้ำลาด	105,944.66
		ลำโรงชัย	67,465.07
	เมืองนครสวรรค์	กลางแดด	2,612.86
		นครสวรรค์ออก	4,830.68
		หนองปลิง	32,895.05
	ลาดยาว	เนินขี้เหล็ก	47,218.46
		บ้านไร่	97,854.86
		มาบแก	21,736.70
		ลาดยาว	47,486.04
		วังม้า	54,664.85
		วังเมือง	20,956.82
		ศาลเจ้าไก่ต่อ	25,163.97
		สร้อยละคร	17,172.78
		สระแก้ว	18,559.50
		หนองนมวัว	32,492.95
		หนองยาว	22,941.48
		ห้วยน้ำหอม	44,337.62
	หนองบัว	ทุ่งทอง	79,116.05
		ฮารทหาร	39,989.53

ที่มาข้อมูล:

- ข้อมูลค่าดัชนีความแตกต่างของความชื้น (NDWI) ช่วง 5 ปี (พ.ศ.2559 - 2563): GISTDA
- Area-Based พื้นที่เสี่ยงภัยแล้ง ปี พ.ศ. 2560: สททช
- พื้นที่เสี่ยงภัยแล้ง ช่วง 10 ปี (พ.ศ. 2550 - 2559): ปภ

พื้นที่เสี่ยงภัยแล้งปานกลาง เดือนกรกฎาคม ในพื้นที่สำนักงานทรัพยากรน้ำภาค 2

จังหวัด	อำเภอ	ตำบล	พื้นที่เสี่ยงน้ำท่วม (ไร่)
		วังป่อ	82,033.48
		หนองกลับ	82,538.48
		หนองบัว	121,150.79
		ห้วยถั่วใต้	3,572.32
		ห้วยถั่วเหนือ	8,615.16
		ห้วยร่วม	37,338.04
		ห้วยใหญ่	13,700.70
เพชรบูรณ์	ชนแดน	ซับพุทรา	1,443.94
		ดงขุย	61,940.70
		ตะกุดไร	50,878.25
		ท่าข้าม	58,223.12
		บ้านกล้วย	61,150.10
		พุทธบาท	4,194.77
		ลาดแค	85,967.34
		ศาลาลาย	23,717.40
	น้ำหนาว	หลักด่าน	49,335.59
	บึงสามพัน	กั้นจุก	80,775.66
		ซับไม้แดง	18,077.78
		ซับสมอทอด	40,966.67
		บึงสามพัน	26,123.70
		พญาวัง	42,347.17
		วังพิกุล	57,977.86
		ศรีมงคล	29,202.56
		สระแก้ว	67,838.53
		หนองแจง	52,528.21
	เมืองเพชรบูรณ์	ซอนไพร	27,501.96
		ดงมูลเหล็ก	29,470.13
		ตะเบา	25,338.09
		ท่าพล	43,286.08
		นาจั่ว	46,223.82
		นาป่า	44,352.24
		นายม	102,694.04
		น้ำร้อน	29,613.81
		ในเมือง	4,645.72
		บ้านโคก	50,650.43
		บ้านโตก	36,782.00
		ป่าเลา	24,028.90
		ระวีง	44,433.04

ที่มาข้อมูล:

- ข้อมูลค่าดัชนีความแตกต่างของความชื้น (NDWI) ช่วง 5 ปี (พ.ศ.2559 - 2563): GISTDA
- Area-Based พื้นที่เสี่ยงภัยแล้ง ปี พ.ศ. 2560: สททช
- พื้นที่เสี่ยงภัยแล้ง ช่วง 10 ปี (พ.ศ. 2550 - 2559): ปภ

พื้นที่เสี่ยงภัยแล้งปานกลาง เดือนกรกฎาคม ในพื้นที่สำนักงานทรัพยากรน้ำภาค 2

จังหวัด	อำเภอ	ตำบล	พื้นที่เสี่ยงน้ำท่วม (ไร่)
		วังชมภู	30,257.49
		สะเตียง	28,378.06
		ห้วยสะแก	46,143.23
		ห้วยใหญ่	38,128.99
	วังโป่ง	ท้ายดง	30,489.18
		วังโป่ง	29,576.77
		วังศาล	40,580.36
		วังหิน	61,589.17
	วิเชียรบุรี	โคกปรัง	64,140.20
		ซับน้อย	3,841.76
		ซับสมบูรณ์	2.09
		ท่าโรง	75,684.88
		น้ำร้อน	87,610.63
		บ่อรัง	121,885.51
		บึงกระจับ	37,836.63
		พุขาม	45,716.11
		พุดเตย	37,618.60
		ภูน้ำหยด	24,917.84
		ยางสาว	106,247.25
		สระประดู่	32,658.08
		สามแยก	58,058.75
	ศรีเทพ	คลองกระจิง	107,386.22
		โคกสะอาด	15,354.28
		นาสนุ่น	105,691.99
		ศรีเทพ	93,775.83
		สระกรวด	53,066.54
		หนองย่างทอย	76,936.53
	หนองไผ่	กองทุล	31,063.95
		ท่าดัวง	70,668.84
		ท่าแดง	51,156.07
		นาเฉลียง	38,035.72
		บ่อไทย	53,755.31
		บัววัฒนา	48,665.10
		บ้านโกชน์	48,616.83
		เพชรละคร	46,014.13
		ยางงาม	36,165.72
		วังท่าดี	23,480.56
		วังโบสถ์	50,807.06

ที่มาข้อมูล:

- ข้อมูลค่าดัชนีความแตกต่างของความชื้น (NDWI) ช่วง 5 ปี (พ.ศ.2559 - 2563): GISTDA
- Area-Based พื้นที่เสี่ยงภัยแล้ง ปี พ.ศ. 2560: สททช
- พื้นที่เสี่ยงภัยแล้ง ช่วง 10 ปี (พ.ศ. 2550 - 2559): ปภ

พื้นที่เสี่ยงภัยแล้งปานกลาง เดือนกรกฎาคม ในพื้นที่สำนักงานทรัพยากรน้ำภาค 2

จังหวัด	อำเภอ	ตำบล	พื้นที่เสี่ยงน้ำท่วม (ไร่)
		หนองไผ่	54,836.82
		ห้วยโป่ง	21,121.76
	หล่มเก่า	ตาดกลอย	101,520.54
		นาเกาะ	10,171.56
		นาซำ	44,010.53
		นาแซง	8,098.88
		บ้านเนิน	16,723.72
		วังบาล	16,589.22
		ศิลา	90,042.94
		หล่มเก่า	24,456.42
		หินสาว	68,217.50
	หล่มสัก	ช้างตะลูด	49,842.68
		ตาลเดี่ยว	4,296.08
		ท่าอิบุญ	50,036.68
		น้ำก้อ	19,325.77
		น้ำขุน	32,466.75
		น้ำเหี้ย	4,473.14
		บ้านกลาง	49,027.54
		บ้านดิว	8,809.04
		บ้านไร่	15,372.78
		บ้านโสก	7,882.69
		บ้านหวาย	5,681.94
		บึงคล้า	25,287.47
		บึงน้ำเต้า	16,135.33
		ปากช่อง	10,637.24
		ปากดุก	4,831.35
		ฝายนาแซง	6,876.04
		ลานป่า	28,752.09
		วัดป่า	8,337.77
		สักหลง	17,930.89
		หนองไขว้	18,234.40
		หนองสว่าง	3,306.38
		หล่มสัก	2,376.95
		ห้วยไร่	15,106.82
ลพบุรี	โคกเจริญ	โคกเจริญ	88,030.15
		โคกแสมสาร	29,918.52
		วังทอง	40,507.36
		หนองมะค่า	53,099.80

ที่มาข้อมูล:

- ข้อมูลค่าดัชนีความแตกต่างของความชื้น (NDWI) ช่วง 5 ปี (พ.ศ.2559 - 2563): GISTDA
- Area-Based พื้นที่เสี่ยงภัยแล้ง ปี พ.ศ. 2560: สททช
- พื้นที่เสี่ยงภัยแล้ง ช่วง 10 ปี (พ.ศ. 2550 - 2559): ปภ

พื้นที่เสี่ยงภัยแล้งปานกลาง เดือนกรกฎาคม ในพื้นที่สำนักงานทรัพยากรน้ำภาค 2

จังหวัด	อำเภอ	ตำบล	พื้นที่เสี่ยงน้ำท่วม (ไร่)
	โคกสำโรง	เกาะแก้ว	21,537.79
		โคกสำโรง	16,592.70
		ดงมะรุ้ม	9,085.19
		ถลุงเหล็ก	5,177.40
		เพนียด	10,689.81
		วังเพลิง	0.53
		สะแกกราบ	25,422.60
		หนองแขม	22,421.15
	ชัยบาดาล	เกาะรัง	49,794.93
		ชัยนารายณ์	15.16
		ชัยบาดาล	1.02
		ซับตะเคียน	51,791.67
		ท่าดินดำ	27,396.76
		ท่ามะนาว	16,786.06
		นาโสม	22,731.76
		นิคมลำนารายณ์	23,361.59
		บัวชุม	82,671.10
		ลำนารายณ์	17,965.16
		ศิลาทิพย์	220.10
		หนองยายโดีะ	41,773.51
		ห้วยหิน	0.01
	ท่าหลวง	แก่งฝักกูด	18,219.48
		ซับจำปา	33,445.65
		ทะเลวังวัด	23,318.11
		ท่าหลวง	58,037.05
		หนองฝักแวน	44,819.19
		หัวลำ	53,371.83
	บ้านหมี่	ขอนแก่น	26,661.63
		ดงพลับ	5,244.92
		ดอนดึง	21,559.78
		หนองกระเบียน	11,807.11
	พัฒนานิคม	ช่องสาริกา	45,703.62
		ขอนแก่น	20,888.57
		น้ำสุด	47,063.74
		พัฒนานิคม	10,326.04
		มะนาวหวาน	18,412.64
		หนองบัว	133.15
		ห้วยขุนราม	64,857.00

ที่มาข้อมูล:

- ข้อมูลค่าดัชนีความแตกต่างของความชื้น (NDWI) ช่วง 5 ปี (พ.ศ.2559 - 2563): GISTDA
- Area-Based พื้นที่เสี่ยงภัยแล้ง ปี พ.ศ. 2560: สททช
- พื้นที่เสี่ยงภัยแล้ง ช่วง 10 ปี (พ.ศ. 2550 - 2559): ปภ

พื้นที่เสี่ยงภัยแล้งปานกลาง เดือนกรกฎาคม ในพื้นที่สำนักงานทรัพยากรน้ำภาค 2

จังหวัด	อำเภอ	ตำบล	พื้นที่เสี่ยงน้ำท่วม (ไร่)
	เมืองลพบุรี	โคกตูม	101,698.32
		นิคมสร้างตนเอง	32,192.95
	ลำสนธิ	กุดตาเพชร	223.61
		เขาน้อย	7.37
		เขารวก	131.24
		ซับสมบูน	7.51
		หนองรี	89.51
	สระโบสถ์	ทุ่งท่าช้าง	4,137.01
		นิคมชัย	26,938.17
		สระโบสถ์	16,479.95
		ห้วยใหญ่	5,283.62
	หนองม่วง	ขอนแก่น	61,454.45
		ขอนแก่น	48,981.57
		ดงดินแดง	72,125.44
		บ่อทอง	49,726.88
		ยางโทน	29,074.82
		หนองม่วง	23,052.78
สระบุรี	แก่งคอย	เตาปูน	1,315.86
		ท่าคล้อ	8,602.82
		ท่าตูม	11,556.85
		บ้านธาตุ	3,317.94
		สองคอน	15,192.39
		หินซ้อน	12,819.98
	เฉลิมพระเกียรติ	เขาดินพัฒนา	4,842.10
		บ้านแก้ง	810.27
		ฝั่งรวง	572.33
		พุด	32,105.62
		หน้าพระลาน	18,056.20
		ห้วยบง	1,978.73
	บ้านหมอ	สร้างโคก	862.02
		หนองบัว	466.69
	พระพุทธบาท	ขุนโกลน	7,367.96
		เขาวง	17,705.89
		ธารเกษม	24,511.43
		นายาว	17,360.31
		พระพุทธบาท	7,787.09
		พุทรา	17,286.28
		พุทรา	14,255.03

ที่มาข้อมูล:

- ข้อมูลค่าดัชนีความแตกต่างของความชื้น (NDWI) ช่วง 5 ปี (พ.ศ.2559 - 2563): GISTDA
- Area-Based พื้นที่เสี่ยงภัยแล้ง ปี พ.ศ. 2560: สททช
- พื้นที่เสี่ยงภัยแล้ง ช่วง 10 ปี (พ.ศ. 2550 - 2559): ปภ

พื้นที่เสี่ยงภัยแล้งปานกลาง เดือนกรกฎาคม ในพื้นที่สำนักงานทรัพยากรน้ำภาค 2

จังหวัด	อำเภอ	ตำบล	พื้นที่เสี่ยงน้ำท่วม (ไร่)
		หนองแก	23,516.37
		ห้วยป่าหวาย	9,514.74
	มวกเหล็ก	ซับสนุ่น	58,850.90
		มวกเหล็ก	0.01
		ลำพญากลาง	10,557.55
		ลำสมพุง	35.34
		หนองย่างเสือ	4.29
	วังม่วง	คำพราน	28,686.87
		วังม่วง	74,443.61
		แสงพัน	133.63
	เสาไห้	ท่าช้าง	0.26
		หัวปลวก	6,631.66
	หนองโดน	บ้านกลับ	219.00
		บ้านโปร่ง	49.39
		หนองโดน	3,433.77
อุทัยธานี	ทัพทัน	เขาชีฝอย	8,466.28
		โคกหม้อ	30,539.24
		ตลุกคู่	17,120.91
		ทัพทัน	12,251.75
		ทุ่งนาไทย	7,014.37
		หนองกระทุ่ม	69,429.24
		หนองกลางดง	4,538.03
		หนองยายดา	22,773.00
		หนองสระ	2,004.75
		หนองหญ้าปล้อง	11,105.71
	บ้านไร่	ทัพหลวง	103,210.10
		บ้านบึง	36,035.27
		บ้านใหม่คลองเคียน	0.30
		เมืองกาฐัง	2.47
		วังหิน	3.10
		หนองจอก	79,350.50
		หนองบ่มกล้วย	50,591.71
		ห้วยแห้ง	0.54
		หู่ช้าง	45,128.63
	เมืองอุทัยธานี	เกาะเทโพ	6,030.06
		ดอนขวาง	13,977.31
		ท่าซุง	19,565.25
		ทุ่งใหญ่	7,472.66

ที่มาข้อมูล:

- ข้อมูลค่าดัชนีความแตกต่างของความชื้น (NDWI) ช่วง 5 ปี (พ.ศ.2559 - 2563): GISTDA
- Area-Based พื้นที่เสี่ยงภัยแล้ง ปี พ.ศ. 2560: สททช
- พื้นที่เสี่ยงภัยแล้ง ช่วง 10 ปี (พ.ศ. 2550 - 2559): ปภ

พื้นที่เสี่ยงภัยแล้งปานกลาง เดือนกรกฎาคม ในพื้นที่สำนักงานทรัพยากรน้ำภาค 2

จังหวัด	อำเภอ	ตำบล	พื้นที่เสี่ยงน้ำท่วม (ไร่)
		น้ำซึม	14,421.70
		เนินแจง	8,143.44
		โนนเหล็ก	6,117.50
		สะแกกรัง	16,702.26
		หนองแก	10,308.78
		หนองเต่า	4,336.77
		หนองไผ่แบน	13,048.95
		หนองพังค่า	8,921.90
		หาดทอง	7,597.51
		อุทัยใหม่	5,899.77
	ลานสัก	น้ำรอบ	64,191.49
		ประดู่ยี่น	12,097.62
		ระบำ	6,092.71
		ลานสัก	7,052.81
	สว่างอารมณ์	บ่อยาง	35,829.30
		ไผ่เขียว	68,592.97
		พลวงสองนาง	27,764.39
		สว่างอารมณ์	25,376.65
		หนองหลวง	45,174.01
	หนองขาหย่าง	ดงขวาง	66.86
		ดอนกลอย	10,794.74
		ท่าโพ	6,142.96
		ทุ่งพึ่ง	10,883.06
		หนองขาหย่าง	18,206.09
		หนองไผ่	10,362.58
		หมกแถว	6,925.54
		หลุมเข้า	6,973.06
		ห้วยรอบ	3,146.59
	หนองฉาง	บ้านเก่า	5,367.97
		หนองฉาง	6,416.51
		หนองนางนวล	9.54
		หนองยาง	3.59
รวม			9,499,652.76

ที่มาข้อมูล:

- ข้อมูลค่าดัชนีความแตกต่างของความชื้น (NDWI) ช่วง 5 ปี (พ.ศ.2559 - 2563): GISTDA
- Area-Based พื้นที่เสี่ยงภัยแล้ง ปี พ.ศ. 2560: สททช
- พื้นที่เสี่ยงภัยแล้ง ช่วง 10 ปี (พ.ศ. 2550 - 2559): ปภ

พื้นที่เสี่ยงภัยแล้งมาก เดือนกรกฎาคม ในพื้นที่สำนักงานทรัพยากรน้ำภาค 2

จังหวัด	อำเภอ	ตำบล	พื้นที่เสี่ยงน้ำท่วม (ไร่)				
ชัยนาท	เนินขาม	กะบกเตี้ย	60,846.58				
		เนินขาม	70,011.07				
		สุขเดือนห้า	40,697.12				
	มโนรมย์	วัดสิงห์	ไร่พัฒนา	235.56			
			ป่อแร่	18,114.91			
		หนองมะโมง	วังหมัน	48,879.18			
			หนองซุ่น	28,425.71			
			กุดจอก	27,940.25			
		หันคา	วังตะเคียน	วังตะเคียน	60,539.57		
				สะพานหิน	59,697.03		
			หนองมะโมง	หนองมะโมง	42,866.00		
				เด่นใหญ่	37,247.53		
			โกรกพระ	บ้านเขียน	บ้านเขียน	19,221.77	
					ไพรนกยูง	67,329.38	
				ชุมแสง	หนองแขง	49,600.15	
					บางประมุง	4.76	
					ไผ่สิงห์	8,552.11	
					หนองกระเจา	35,777.17	
					ตากฟ้า	อุตมฉัญญา	90,640.86
					ตาคลี	จันเสน	343.03
พยุหะคีรี	ลาดทิพรส	ลาดทิพรส			2,129.26		
		หนองโพ			40.70		
	ทำตะโก	ห้วยหอม	140.91				
		ห้วยหวาย	144.26				
	เมืองนครสวรรค์	หนองหลวง	64,232.60				
		หัวถนน	137.97				
		เขาทะลุ	เขาทะลุ	98,999.41			
			เขาทอง	51,095.72			
		แม่วงก์	นิคมเขาบ่อแก้ว	74,980.66			
			เนินมะกอก	16,606.64			
ยางขาว			2.69				
แม่เลี้ยว		สระทะเล	25,231.74				
	พระนอน	พระนอน	49,019.18				
		หนองกรด	39,768.27				
	แม่เลี้ยว	หนองกระโดน	23.44				
เขาชนกัน		497.26					
		แม่เลี้ยว	24,943.36				

ที่มาข้อมูล:

- ข้อมูลค่าดัชนีความแตกต่างของความชื้น (NDWI) ช่วง 5 ปี (พ.ศ.2559 - 2563): GISTDA
- Area-Based พื้นที่เสี่ยงภัยแล้ง ปี พ.ศ. 2560: สททช
- พื้นที่เสี่ยงภัยแล้ง ช่วง 10 ปี (พ.ศ. 2550 - 2559): ปภ

พื้นที่เสี่ยงภัยแล้งมาก เดือนกรกฎาคม ในพื้นที่สำนักงานทรัพยากรน้ำภาค 2

จังหวัด	อำเภอ	ตำบล	พื้นที่เสี่ยงน้ำท่วม (ไร่)
		แม่वंงก์	3,928.55
		วังชาน	59,397.64
ลพบุรี	โคกเจริญ	วังทอง	71.48
		หนองมะค่า	895.24
	โคกสำโรง	เกาะแก้ว	120.47
		คลองเกตุ	59,128.11
		โคกสำโรง	4.56
		ถลุงเหล็ก	138.36
		วังขอนขว้าง	12,361.42
		วังจั่น	12,402.34
		สะแกราบ	354.00
		หนองแวม	402.42
		หลุมข้าว	10,536.06
		ห้วยโป่ง	45,403.59
	ชัยบาดาล	เกาะรัง	276.55
		บัวชุม	66.30
		หนองยายโตะ	72.06
	ท่าหลวง	ซับจำปา	196.51
		ทะเลวังวัด	693.75
		ท่าหลวง	96.27
		หนองผักแว่น	4.56
		หัวลำ	276.88
	บ้านหมี่	ดงปลับ	33.61
		ดอนตึง	104.71
		บางกะพี้	1,013.25
		หนองกระเบียน	1,354.72
		หนองเมือง	15,949.00
	พัฒนานิคม	ดิลัง	21,951.96
		น้ำสุต	143.09
		ห้วยขุนราม	270.92
	เมืองลพบุรี	โคกตูม	3,740.48
		นิคมสร้างตนเอง	157.73
	สระโบสถ์	มหาโพธิ์	24,425.33
		ห้วยใหญ่	0.62
	หนองม่วง	ซอนสารเดช	68.04
		บ่อทอง	138.22
		ยางโตน	7.49

ที่มาข้อมูล:

- ข้อมูลค่าดัชนีความแตกต่างของความชื้น (NDWI) ช่วง 5 ปี (พ.ศ.2559 - 2563): GISTDA
- Area-Based พื้นที่เสี่ยงภัยแล้ง ปี พ.ศ. 2560: สททช
- พื้นที่เสี่ยงภัยแล้ง ช่วง 10 ปี (พ.ศ. 2550 - 2559): ปภ

พื้นที่เสี่ยงภัยแล้งมาก เดือนกรกฎาคม ในพื้นที่สำนักงานทรัพยากรน้ำภาค 2

จังหวัด	อำเภอ	ตำบล	พื้นที่เสี่ยงน้ำท่วม (ไร่)
		หนองม่วง	344.57
รวม			1,491,494.65

ที่มาข้อมูล:

- ข้อมูลค่าดัชนีความแตกต่างของความชื้น (NDWI) ช่วง 5 ปี (พ.ศ.2559 - 2563): GISTDA
- Area-Based พื้นที่เสี่ยงภัยแล้ง ปี พ.ศ. 2560: สททช
- พื้นที่เสี่ยงภัยแล้ง ช่วง 10 ปี (พ.ศ. 2550 - 2559): ปภ

ภาคผนวก 2

ความพร้อมด้านสถานีตรวจวัดสถานการณ์น้ำ

(สถานี Early Warning โทรมมาตร กล้อง CCTV และสถานีอุตุ-อุทกวิทยา)

การตรวจสอบความพร้อมสถานีเตือนภัยน้ำหลาก - ดินถล่ม (Early Warning System) 2565

สำนักงานทรัพยากรน้ำภาค 2 จ.สระบุรี

วันที่สำรวจ 10 และ 25 มีนาคม 2565

ลำดับ	สถานี	บ้าน	หมู่	ตำบล	อำเภอ	จังหวัด	หมู่บ้านหลัก	หมู่บ้านสาขา	UTM_N	UTM_E	lat_y	long_x	ปีงบประมาณ	ประเภทสถานี	สภาพการใช้งาน	เบอร์โทรศัพท์	ประเภทบ้าน	ชื่อผู้รู้	เบอร์ผู้รู้	หมายเหตุ
1	STN0105	บ้านเขาย่า	1	เขาค้อ	เขาค้อ	เพชรบูรณ์	แม่น้ำน่าน	แม่น้ำวังทอง	1832499	712400	16.565114	100.990558	2548	ปริมาณน้ำฝน	ชำรุด	056-383590	สถานีหลัก	นายชูชาติ ค่วมเงิน	084-8154140	ส่วนอุทกวิทยาที่ 1 นครสวรรค์, แผนจรจจรจตุ และ หน้าจอเสียซ่อมไม่ได้
2	STN0106	บ้านทางแดง	1	แคมป์สน	เขาค้อ	เพชรบูรณ์	แม่น้ำน่าน	แม่น้ำวังทอง	1856399	718700	16.780453	101.051874	2548	ปริมาณน้ำฝน	ใช้งานได้	056-383590	สถานีหลัก	นายบุญเหลือ กระบอก	084-5059220	ส่วนอุทกวิทยาที่ 1 นครสวรรค์
3	STN0107	บ้านโป่งเจ็ดหัว	12	พุทธบาท	ชนแดน	เพชรบูรณ์	แม่น้ำน่าน	แม่น้ำน่านตอนล่าง	1802699	703500	16.296652	100.904557	2548	ปริมาณน้ำฝน	ใช้งานได้	056-383590	สถานีหลัก	นายประกอบ ถาวรหงษ์	095-3201220	ส่วนอุทกวิทยาที่ 1 นครสวรรค์
4	STN0108	บ้านโปละแมก	10	พุทธบาท	ชนแดน	เพชรบูรณ์	แม่น้ำน่าน	แม่น้ำน่านตอนล่าง	1800299	704200	16.274908	100.910896	2548	ปริมาณน้ำฝน	ใช้งานได้	056-383590	สถานีหลัก	นายจันทน์ คำสุข	095-7162198	ส่วนอุทกวิทยาที่ 1 นครสวรรค์
5	STN0165	บ้านกระเนน	9	คอกควาย	บ้านไร่	อุทัยธานี	แม่น้ำท่าจีน	ที่ราบแม่น้ำท่าจีน	1688487	551621	15.272172	99.480771	2549	ปริมาณน้ำฝน	ใช้งานได้	056-383590	สถานีหลัก	นางมาลัย สมนิม	063-8652125	ส่วนอุทกวิทยาที่ 1 นครสวรรค์
6	STN0171	บ้านบุง	5	เจ้าวัด	บ้านไร่	อุทัยธานี	แม่น้ำท่าจีน	ห้วยกระเสียว	1673541	543774	15.137194	99.407430	2549	ปริมาณน้ำฝน	ใช้งานได้	056-383590	สถานีหลัก	นางกนิษฐา อุ่นพิมพ์	084-8146172	ส่วนอุทกวิทยาที่ 1 นครสวรรค์
7	STN0226	บ้านหนองจอก	7	ทองหลาง	ห้วยคต	อุทัยธานี	แม่น้ำท่าจีน	ที่ราบแม่น้ำท่าจีน	1689070	559564	15.277273	99.554759	2551	ปริมาณน้ำฝน	ใช้งานได้	056-383590	สถานีหลัก	นายพิษณุ มั่นปาน	087-1989582	ส่วนอุทกวิทยาที่ 1 นครสวรรค์
8	STN0270	บ้านโป่งสามสิบ	3	ระบำ	ลานสัก	อุทัยธานี	แม่น้ำสะแกกรัง	ห้วยทับเสลา	1707529	548421	15.447868	99.448520	2552-1	ปริมาณน้ำฝน	ใช้งานได้	056-383590	สถานีหลัก	นายทองสุข วิชาวงษ์	083-3312148	ส่วนอุทกวิทยาที่ 1 นครสวรรค์
9	STN0271	บ้านชัยป่าหลู	6	ป่าอ้อ	ลานสัก	อุทัยธานี	แม่น้ำท่าจีน	ที่ราบแม่น้ำท่าจีน	1707783	554671	15.415929	99.507972	2552-1	ปริมาณน้ำฝน	ใช้งานได้	056-383590	สถานีหลัก	นายวิรัตน์ แก้วการไธ	081-0420278	ส่วนอุทกวิทยาที่ 1 นครสวรรค์
10	STN0297	บ้านคึกคักเฉลิมกิจ	7	เขาค้อ	เขาค้อ	เพชรบูรณ์	แม่น้ำน่าน	แม่น้ำวังทอง	1844389	718117	16.673329	101.044891	2552-1	ปริมาณน้ำฝน	ใช้งานได้	056-383590	สถานีหลัก	นางสาวเพียงฝัน เพื่อแก้ว	064-5769890	ส่วนอุทกวิทยาที่ 1 นครสวรรค์
11	STN0298	บ้านเนินสะอาด	12	ป่าไม้คำ	หล่มสัก	เพชรบูรณ์	แม่น้ำป่าสัก	แม่น้ำป่าสักส่วนที่ 2	1844954	726546	16.676316	101.124304	2552-1	ปริมาณน้ำฝน	ใช้งานได้	056-383590	สถานีหลัก	นางบุญจันทร์ เศษโพธิ์	082-2208924	ส่วนอุทกวิทยาที่ 1 นครสวรรค์
12	STN0299	บ้านโป่งสามขา	1	ศิลา	หล่มเก่า	เพชรบูรณ์	แม่น้ำป่าสัก	แม่น้ำป่าสักตอนบน	1890350	738687	17.082180	101.242289	2552-1	ปริมาณน้ำฝน	ใช้งานได้	056-383590	สถานีหลัก	นายศักดิ์แก้ว พบ	087-2021116	ส่วนอุทกวิทยาที่ 1 นครสวรรค์
13	STN0316	บ้านวังลาด	6	ชนแดน	ชนแดน	เพชรบูรณ์	แม่น้ำน่าน	แม่น้ำน่านตอนล่าง	1879148	704374	16.174143	100.911551	2552-2	ปริมาณน้ำฝน	ใช้งานได้	056-383590	สถานีหลัก	นายสมนึก สีนแก้ว	093-5142802	ส่วนอุทกวิทยาที่ 1 นครสวรรค์
14	STN0317	บ้านชัยอู่ปัก	7	ชัยพรา	ชนแดน	เพชรบูรณ์	แม่น้ำเจ้าพระยา	ปีงระพีต	1774340	704208	16.040362	100.908719	2552-2	ปริมาณน้ำฝน	ใช้งานได้	056-383590	สถานีหลัก	นายยุทธพงษ์ ทองพัง	099-6120994	ส่วนอุทกวิทยาที่ 1 นครสวรรค์
15	STN0318	บ้านชัยเปิบ	1	ชัยเปิบ	วังโป่ง	เพชรบูรณ์	แม่น้ำน่าน	แม่น้ำน่านตอนล่าง	1809204	706363	16.355181	100.931918	2552-2	ปริมาณน้ำฝน	ใช้งานได้	056-383590	สถานีหลัก	นางกาญจนา บุญองศิริกุล	087-2104604	ส่วนอุทกวิทยาที่ 1 นครสวรรค์
16	STN0319	บ้านเขาคต	8	ตะเบา	เมืองเพชรบูรณ์	เพชรบูรณ์	แม่น้ำป่าสัก	แม่น้ำป่าสักส่วนที่ 2	1802827	741867	16.287202	101.263809	2552-2	ปริมาณน้ำฝน	ใช้งานได้	056-383590	สถานีหลัก	นายฟ้า สระทองเนียม	095-8283653	ส่วนอุทกวิทยาที่ 1 นครสวรรค์
17	STN0327	บ้านโป่งหนอง	2	อิฐปูน	ด่านซ้าย	เลย	แม่น้ำป่าสัก	แม่น้ำป่าสักตอนบน	1895734	739475	17.127197	101.253102	2552-2	ปริมาณน้ำฝน	ใช้งานได้	056-383590	สถานีหลัก	นายอรุณสิทธิ์ แก้วใจ	080-0866745	ส่วนอุทกวิทยาที่ 1 นครสวรรค์
18	STN0328	บ้านโป่ง	1	โป่ง	ด่านซ้าย	เลย	แม่น้ำป่าสัก	ห้วยน้ำพุ	1900320	729859	17.181636	101.160113	2552-2	ปริมาณน้ำฝน	ใช้งานได้	056-383590	สถานีหลัก	นายศักดิ์สิทธิ์ กัญญาประสิทธิ์	083-3365409	ส่วนอุทกวิทยาที่ 1 นครสวรรค์
19	STN0330	บ้านคานตุ	2	โป่ง	ด่านซ้าย	เลย	แม่น้ำป่าสัก	ห้วยน้ำพุ	1886997	731320	17.053014	101.170612	2552-2	ปริมาณน้ำฝน	ใช้งานได้	056-383590	สถานีหลัก	นายพลภรณ์ แก้วท่า	093-3400327	ส่วนอุทกวิทยาที่ 1 นครสวรรค์
20	STN0356	บ้านวังท่าวัง-วังรุ	12	หินขาว	หล่มสัก	เพชรบูรณ์	แม่น้ำป่าสัก	ห้วยน้ำพุ	1876653	731108	16.962215	101.170317	2552-2	ปริมาณน้ำฝน	ใช้งานได้	056-383590	สถานีหลัก	นายธวัช แก้วเพิ่ม	094-0200803	ส่วนอุทกวิทยาที่ 1 นครสวรรค์
21	STN0357	บ้านน้ำพุ	2	พุทธบาท	ชนแดน	เพชรบูรณ์	แม่น้ำน่าน	แม่น้ำน่านตอนล่าง	1793152	710834	16.197213	100.973094	2552-2	ปริมาณน้ำฝน	ใช้งานได้	056-383590	สถานีหลัก	นางพนิตย์ สรพงษ์	085-4017284	ส่วนอุทกวิทยาที่ 1 นครสวรรค์
22	STN0358	บ้านทุ่งสมอ	1	ทุ่งสมอ	เขาค้อ	เพชรบูรณ์	แม่น้ำน่าน	แม่น้ำวังทอง	1848061	717891	16.705203	101.043484	2552-2	ปริมาณน้ำฝน	ใช้งานได้	056-383590	สถานีหลัก	นายช่วย พรหมสิทธิ์	086-2142323	ส่วนอุทกวิทยาที่ 1 นครสวรรค์
23	STN0452	บ้านหัวคอกกุด	10	ศิลา	หล่มเก่า	เพชรบูรณ์	แม่น้ำป่าสัก	แม่น้ำป่าสักตอนบน	1890937	757535	17.088432	101.419997	2553(SP2)	ปริมาณน้ำฝน	ชำรุด	056-383590	สถานีหลัก	นายชิต ค่ายอด	092-5513622	ส่วนอุทกวิทยาที่ 1 นครสวรรค์, ไม่มีสัญญาณ AIS
24	STN0453	บ้านลาด	14	ศิลา	หล่มเก่า	เพชรบูรณ์	แม่น้ำป่าสัก	แม่น้ำป่าสักตอนบน	1890884	752642	17.087330	101.372722	2553(SP2)	ปริมาณน้ำฝน,ระดับน้ำ	ใช้งานได้	056-383590	สถานีหลัก	นายสุรินทร์ คำสืบ	084-8136605	ส่วนอุทกวิทยาที่ 1 นครสวรรค์
25	STN0457	บ้านทุ่งน้ำใส	7	โป่ง	ด่านซ้าย	เลย	แม่น้ำป่าสัก	ห้วยน้ำพุ	1899469	734716	17.169428	101.203460	2553(SP2)	ปริมาณน้ำฝน	ใช้งานได้	056-383590	สถานีหลัก	นายวราวุธ ศิริ	061-0714565	ส่วนอุทกวิทยาที่ 1 นครสวรรค์
26	STN0471	บ้านห้วยคต	10	คอกควาย	บ้านไร่	อุทัยธานี	แม่น้ำท่าจีน	ที่ราบแม่น้ำท่าจีน	1682575	553970	15.218677	99.502520	2553(SP2)	ปริมาณน้ำฝน	ใช้งานได้	056-383590	สถานีหลัก	นายชาญชัย ดีเทียน	066-7940252	ส่วนอุทกวิทยาที่ 1 นครสวรรค์
27	STN0472	บ้านประจวบ	10	คอกควาย	บ้านไร่	อุทัยธานี	แม่น้ำท่าจีน	ห้วยกระเสียว	1680841	545136	15.203169	99.420237	2553(SP2)	ปริมาณน้ำฝน	ใช้งานได้	056-383590	สถานีหลัก	นายสมหวัง โภะประพันธ์	096-2432245	ส่วนอุทกวิทยาที่ 1 นครสวรรค์
28	STN0554	บ้านทับเบิก	14	วังบาล	หล่มเก่า	เพชรบูรณ์	แม่น้ำป่าสัก	ลำน้ำเข็ก	1872338	726073	16.923703	101.122614	2553	ปริมาณน้ำฝน	ใช้งานได้	056-383590	สถานีหลัก	นายเจ็ดชัย สุระศักดิ์	090-9355380	ส่วนอุทกวิทยาที่ 1 นครสวรรค์
29	STN0555	บ้านศรีวิชัย	11	เข็กน้อย	เขาค้อ	เพชรบูรณ์	แม่น้ำน่าน	แม่น้ำวังทอง	1859292	709941	16.807391	100.970000	2553	ปริมาณน้ำฝน	ใช้งานได้	056-383590	สถานีหลัก	นายเจียง แซ่สี	087-8482031	ส่วนอุทกวิทยาที่ 1 นครสวรรค์
30	STN0556	บ้านชัยพัน	8	ยางงาม	หนองไผ่	เพชรบูรณ์	แม่น้ำป่าสัก	แม่น้ำป่าสักส่วนที่ 3	1779194	710411	16.083691	100.967100	2553	ปริมาณน้ำฝน	ใช้งานได้	056-383590	สถานีหลัก	นายมนัส อุ่นจันทร์	087-3406516	ส่วนอุทกวิทยาที่ 1 นครสวรรค์
31	STN0558	บ้านโค้งสง่า	6	ลำพยนต์	ตากฟ้า	นครสวรรค์	แม่น้ำเจ้าพระยา	ที่ราบแม่น้ำเจ้าพระยา	1692691	672913	15.304896	100.610500	2553	ปริมาณน้ำฝน	ใช้งานได้	056-383590	สถานีหลัก	นายวิเชียร บวนศรี	082-0022690	ส่วนอุทกวิทยาที่ 1 นครสวรรค์
32	STN0559	บ้านวังสามัคคี	11	ป่าสวรรค์	ชุมตาบง	นครสวรรค์	แม่น้ำสะแกกรัง	คลองโพธิ์	1740025	550156	15.738133	99.468175	2553	ปริมาณน้ำฝน	ใช้งานได้	056-383590	สถานีหลัก	นายสมหมาย สัมแล	087-2085233	ส่วนอุทกวิทยาที่ 1 นครสวรรค์
33	STN0560	บ้านตลิ่งสูง	5	แม่เลย์	แม่วัง	นครสวรรค์	แม่น้ำสะแกกรัง	น้ำแม่วัง	1759302	544839	15.912500	99.418900	2553	ปริมาณน้ำฝน,ระดับน้ำ	ใช้งานได้	056-383590	สถานีหลัก	นายสำเนียง แก้วชื่น	087-8461529	ส่วนอุทกวิทยาที่ 1 นครสวรรค์
34	STN0561	บ้านปางช้างวสาร	26	แม่เลย์	แม่วัง	นครสวรรค์	แม่น้ำสะแกกรัง	น้ำแม่วัง	1751319	534596	15.840500	99.323100	2553	ปริมาณน้ำฝน	ใช้งานได้	056-383590	สถานีหลัก	นายพูน ขุนหมื่น	087-0749872	ส่วนอุทกวิทยาที่ 1 นครสวรรค์
35	STN0671	บ้านช้างนุ่น	1	ศิลา	หล่มเก่า	เพชรบูรณ์	แม่น้ำป่าสัก	แม่น้ำป่าสักตอนบน	1888471	748331	17.068879	101.332077	2554	ปริมาณน้ำฝน	ใช้งานได้	056-383590	สถานีหลัก	นายสมพงษ์ วัชศิริ	085-7279380	ส่วนอุทกวิทยาที่ 1 นครสวรรค์
36	STN0672	บ้านโนนสวรรค์	6	ตะเบา	เมืองเพชรบูรณ์	เพชรบูรณ์	แม่น้ำป่าสัก	แม่น้ำป่าสักส่วนที่ 2	1808914	741394	16.349302	101.259669	2554	ปริมาณน้ำฝน	ใช้งานได้	056-383590	สถานีหลัก	นายแดง แก้วศิลา	095-8352741	ส่วนอุทกวิทยาที่ 1 นครสวรรค์
37	STN0673	บ้านโงะโหวะเหนือ	6	บ้านเนิน	หล่มเก่า	เพชรบูรณ์	แม่น้ำป่าสัก	แม่น้ำป่าสักส่วนที่ 2	1866260	727762	16.867943	101.136915	2554	ปริมาณน้ำฝน	ใช้งานได้	056-383590	สถานีหลัก	นางอรุณา ไฉนสา	087-8442688	ส่วนอุทกวิทยาที่ 1 นครสวรรค์
38	STN0679	บ้านหินย้อย	1	บ้านไร่	บ้านไร่	อุทัยธานี	แม่น้ำท่าจีน	ห้วยกระเสียว	1663533	551219	15.004374	99.479586	2554	ปริมาณน้ำฝน	ใช้งานได้	056-383590	สถานีหลัก	นายอาจวาท คุณหาร	093-8487746	ส่วนอุทกวิทยาที่ 1 นครสวรรค์
39	STN0680	บ้านพุทธอน	5	บ้านไร่	บ้านไร่	อุทัยธานี	แม่น้ำท่าจีน	ห้วยกระเสียว	1666744	545109	15.075050	99.420673	2554	ปริมาณน้ำฝน	ใช้งานได้	056-383590	สถานีหลัก	นายณรงค์ สำแสง	090-1491167	ส่วนอุทกวิทยาที่ 1 นครสวรรค์
40	STN0940	บ้านป่าสัก	12	แม่เนิน	แม่เนิน	นครสวรรค์	แม่น้ำสะแกกรัง	คลองโพธิ์	1741446	533620	15.751256	99.313844	2555	ปริมาณน้ำฝน	ใช้งานได้	056-383590	สถานีหลัก	นายบุญยูน ทวีภา	090-1488992	ส่วนอุทกวิทยาที่ 1 นครสวรรค์
41	STN0941	บ้านเขาแหลม	7	แม่เนิน	แม่เนิน	นครสวรรค์	แม่น้ำสะแกกรัง	คลองโพธิ์	1729862	545545	15.646343	99.424945	2555	ปริมาณน้ำฝน	ใช้งานได้	056-383590	สถานีหลัก	จ.ล.ต.สมบุรณ์ ลือสิงคา	086-3822055	ส่วนอุทกวิทยาที่ 1 นครสวรรค์
42	STN0942	บ้านอิลัดใหม่	9	นาข่า	หล่มเก่า	เพชรบูรณ์	แม่น้ำป่าสัก	ห้วยน้ำพุ	1881797	739766	17.007820	101.252134	2555	ปริมาณน้ำฝน	ใช้งานได้	056-383590	สถานีหลัก	นายภักโกล แก้วเบาะคำ	089-5672346	ส่วนอุทกวิทยาที่ 1 นครสวรรค์
43	STN0943	บ้านหนองผักบุ้ง	17	นายน	เมืองเพชรบูรณ์	เพชรบูรณ์	แม่น้ำป่าสัก	แม่น้ำป่าสักส่วนที่ 2	1797843	727309	16.250666	101.126808	2555	ปริมาณน้ำฝน,ระดับน้ำ	ใช้งานได้	056-383590	สถานีหลัก	นายวิชุด โทษเนิน	084-5602261	ส่วนอุทกวิทยาที่ 1 นครสวรรค์
44	STN0944	บ้านวังทอง	4	วังชมภู	เมืองเพชรบูรณ์	เพชรบูรณ์	แม่น้ำป่าสัก	แม่น้ำป่าสักส่วนที่ 2	1800857	714789	16.279040	101.009996	2555	ปริมาณน้ำฝน	ใช้งานได้	056-383590	สถานีหลัก	นางสาววิรุจน์ ต้นคำ	095-2939210	ส่วนอุทกวิทยาที่ 1 นครสวรรค์
45	STN0945	บ้านโนนบก	12	บ้านโคก	เมืองเพชรบูรณ์	เพชรบูรณ์	แม่น้ำป่าสัก	แม่น้ำป่าสักส่วนที่ 2	1800940	721729	16.369505	101.075871	2555	ปริมาณน้ำฝน	ใช้งานได้	056-383590	สถานีหลัก	นายสำพันธ์ พรหมคำ	085-7379749	ส่วนอุทกวิทยาที่ 1 นครสวรรค์
46	STN0946	บ้านวังสวน	4	บ่อไทย	หนองไผ่	เพชรบูรณ์	แม่น้ำป่าสัก	แม่น้ำป่าสักส่วนที่ 3	1780990	736077	16.097585	101.207110	2555	ปริมาณน้ำฝน,ระดับน้ำ	ใช้งานได้	056-383590	สถานีหลัก	นายชิตพล ธรรมยศ	081-5839108	ส่วนอุทกวิทยาที่ 1 นครสวรรค์
47	STN0949	บ้านโป่งสามคำ	7	ระบำ	ลานสัก	อุทัยธานี	แม่น้ำสะแกกรัง	ห้วยทับเสลา	1713052	547776	15.494331	99.454333	2555	ปริมาณน้ำฝน	ใช้งานได้	056-383590	สถานีหลัก	นายประสิทธิ์ ครอบจิต	089-2688047	ส่วนอุทกวิทยาที่ 1 นครสวรรค์
48	STN0950	บ้านหินย้อย	1	ห้วยคต	ห้วยคต	อุทัยธานี	แม่น้ำท่าจีน	ที่ราบแม่น้ำท่าจีน	1684296	563238	15.234026	99.588856	2555	ปริมาณน้ำฝน	ใช้งานได้	056-383590	สถานีหลัก	นางสำราญ บุราณ	088-4195845	ส่วนอุทกวิทยาที่ 1 นครสวรรค์
49	STN0951	บ้านกลาง	4	ห้วยคต	ห้วยคต	อุทัยธานี	แม่น้ำท่าจีน	ที่ราบแม่น้ำท่าจีน	1691011	563092	15.294737	99.587665	2555	ปริมาณน้ำฝน	ใช้งานได้	056-383590	สถานีหลัก	นางสายพิน คงพันธ์	086-2035719	ส่วนอุทกวิทยาที่ 1 นครสวรรค์
50	STN1065	อามย์แก่นมฤค	3	แก่นมฤค	บ้านไร่	อุทัยธานี	แม่น้ำท่าจีน	ห้วยกระเสียว	1676239	531042										

การตรวจสอบความพร้อมสถานีเตือนภัยน้ำหลาก - ดินถล่ม (Early Warning System) 2565

สำนักงานทรัพยากรน้ำภาค 2 จ.สระบุรี

วันที่สำรวจ 10 และ 25 มีนาคม 2565

ลำดับ	สถานี	บ้าน	หมู่	ตำบล	อำเภอ	จังหวัด	ศูนย์หลัก	ศูนย์สาขา	UTM_N	UTM_E	lat_y	long_x	ปีงบประมาณ	ประเภทสถานี	สภาพการใช้งาน	เบอร์โทรศัพท์	ประเภทบ้าน	ชื่อผู้รั้ง	เบอร์ผู้รั้ง	หมายเหตุ
52	STN1075	บ้านไร่จิก	7	บ้านปึง	บ้านไร่	อุทัยธานี	แม่น้ำท่าจีน	ห้วยกระเสียว	1657452	560740	14.991398	99.564953	2558	ปริมาตรน้ำฝน	ใช้งานได้	056-383590	สถานีหลัก	นายสมานท์ ผ่องแผ้ว	086-1614190	ส่วนอุทกวิทยาที่ 1 นครสวรรค์
53	STN1087	บ้านภักวีร์	1	สุขฤทัย	ห้วยคต	อุทัยธานี	แม่น้ำท่าจีน	ที่ราบแม่น้ำท่าจีน	1692133	569629	15.304712	99.648582	2558	ปริมาตรน้ำฝน	ใช้งานได้	056-383590	สถานีหลัก	นายวิเชียร คาสก	081-3566105	ส่วนอุทกวิทยาที่ 1 นครสวรรค์
54	STN1089	บ้านนาทุ่งเชือก	4	ห้วยแห้ง	บ้านไร่	อุทัยธานี	แม่น้ำท่าจีน	ห้วยกระเสียว	1676149	558540	15.160482	99.544922	2558	ปริมาตรน้ำฝน	ใช้งานได้	056-383590	สถานีหลัก	นายกำจัด วิชา	080-6887078	ส่วนอุทกวิทยาที่ 1 นครสวรรค์
55	STN1094	บ้านอิฐทุ่งใหญ่	4	เจ้าวัด	บ้านไร่	อุทัยธานี	แม่น้ำท่าจีน	ห้วยกระเสียว	1677403	551930	15.171960	99.483420	2558	ปริมาตรน้ำฝน	ใช้งานได้	056-383590	สถานีหลัก	ส.อ. อภิวัฒน์ ทาเอื้อ	095-5780965	ส่วนอุทกวิทยาที่ 1 นครสวรรค์
56	STN1111	บ้านสนมบิน	11	เขาวงกตทอง	หนองอาจ	อุทัยธานี	แม่น้ำสะแกกรัง	ห้วยพันเสา	1702286	570940	15.396463	99.661082	2558	ปริมาตรน้ำฝน	ใช้งานได้	056-383590	สถานีหลัก	นางสาวปราณี รงค์ทอง	086-2778625	ส่วนอุทกวิทยาที่ 1 นครสวรรค์
57	STN1126	บ้านไร่ใหม่	8	คอกควาย	บ้านไร่	อุทัยธานี	แม่น้ำท่าจีน	ห้วยกระเสียว	1685909	550274	15.248893	99.468174	2558	ปริมาตรน้ำฝน	ใช้งานได้	056-383590	สถานีหลัก	นายประกาศิต เพชรศรีชัย	093-1905131	ส่วนอุทกวิทยาที่ 1 นครสวรรค์
58	STN1169	บ้านโมคลา	6	น้ำร้อน	เมืองเพชรบูรณ์	เพชรบูรณ์	แม่น้ำป่าสัก	แม่น้ำป่าสักส่วนที่ 2	1806939	733945	16.332190	101.189780	2558	ปริมาตรน้ำฝน	ใช้งานได้	056-383590	สถานีหลัก	นางบุญชู สิงตรงพิศ	097-9684756	ส่วนอุทกวิทยาที่ 1 นครสวรรค์
59	STN1182	บ้านกรุ่มหลาย	11	วังน้ำ	ลาดยาว	นครสวรรค์	แม่น้ำสะแกกรัง	แม่น้ำสะแกกรังตอนล่าง	1739135	597409	15.728694	99.909187	2558	ปริมาตรน้ำฝน	ใช้งานได้	056-383590	สถานีหลัก	นางัญญุรัตน์ พร้อมไพยโสศ	080-6492824	ส่วนอุทกวิทยาที่ 1 นครสวรรค์
60	STN1186	บ้านเขากำพระ	6	ห้วยโป่ง	หนองไผ่	เพชรบูรณ์	แม่น้ำป่าสัก	แม่น้ำป่าสักส่วนที่ 3	1785503	714372	16.139459	101.005169	2558	ปริมาตรน้ำฝน	ชำรุด	056-383590	สถานีหลัก	นายรามณส ฉิมภา	095-3175387	ส่วนอุทกวิทยาที่ 1 นครสวรรค์, ไม่มีสัญญาณ AIS
61	STN1187	บ้านคลองขาม	11	ลาดแค	ชนแดน	เพชรบูรณ์	แม่น้ำเจ้าพระยา	ปีงระบัด	1764588	692152	15.931110	100.829141	2558	ปริมาตรน้ำฝน	ใช้งานได้	056-383590	สถานีหลัก	นายบัว สิ้นสวัสดิ์	087-7365338	ส่วนอุทกวิทยาที่ 1 นครสวรรค์
62	STN1189	บ้านเจ็ดย้อยไร่	13	แม่สลับ	แม่วงก์	นครสวรรค์	แม่น้ำสะแกกรัง	คลองใหญ่	1743623	539593	15.770849	99.369637	2558	ปริมาตรน้ำฝน	ใช้งานได้	056-383590	สถานีหลัก	นายสุวรรณี พูนจันทร์	081-0462620	ส่วนอุทกวิทยาที่ 1 นครสวรรค์
63	STN1191	บ้านซับเจริญ	13	ยางสาว	วิเชียรบุรี	เพชรบูรณ์	แม่น้ำป่าสัก	แม่น้ำป่าสักส่วนที่ 3	1753541	744394	15.848809	101.282011	2558	ปริมาตรน้ำฝน	ใช้งานได้	056-383590	สถานีหลัก	นายสมศวรร กลิ่นขมุ	061-8236449	ส่วนอุทกวิทยาที่ 1 นครสวรรค์
64	STN1192	บ้านซับชมพู	2	ท่าวัง	หนองไผ่	เพชรบูรณ์	แม่น้ำป่าสัก	แม่น้ำป่าสักส่วนที่ 3	1760823	746267	15.917335	101.298972	2558	ปริมาตรน้ำฝน	ชำรุด	056-383590	สถานีหลัก	นายสุนันท์ โสสุภา	095-6356827	ส่วนอุทกวิทยาที่ 1 นครสวรรค์, ไม่มีสัญญาณ AIS
65	STN1193	บ้านซับทะเลหมอก	5	ยางสาว	วิเชียรบุรี	เพชรบูรณ์	แม่น้ำป่าสัก	แม่น้ำป่าสักส่วนที่ 3	1743507	744513	15.753131	101.282403	2558	ปริมาตรน้ำฝน	ใช้งานได้	056-383590	สถานีหลัก	นายสายสิริฐ์ ทรนพ	090-6911878	ส่วนอุทกวิทยาที่ 1 นครสวรรค์
66	STN1207	บ้านน้ำอ้อม	7	ยางสาว	วิเชียรบุรี	เพชรบูรณ์	แม่น้ำป่าสัก	แม่น้ำป่าสักส่วนที่ 3	1748892	748384	15.805817	101.317528	2558	ปริมาตรน้ำฝน	ใช้งานได้	056-383590	สถานีหลัก	นายสมโภชน์ แสงแก้ว	084-3803291	ส่วนอุทกวิทยาที่ 1 นครสวรรค์
67	STN1212	บ้านปางสูง	12	แม่สลับ	แม่วงก์	นครสวรรค์	แม่น้ำสะแกกรัง	น้ำแม่วงก์	1752411	545988	15.850186	99.429506	2558	ปริมาตรน้ำฝน	ใช้งานได้	056-383590	สถานีหลัก	นายบุญเชื้อน ภู่งสง	087-1984130	ส่วนอุทกวิทยาที่ 1 นครสวรรค์
68	STN1216	บ้านพุทไธสง	1	พุทไธสง	ปีงระบัด	เพชรบูรณ์	แม่น้ำเจ้าพระยา	ปีงระบัด	1754649	698437	15.864989	100.848355	2558	ปริมาตรน้ำฝน	ใช้งานได้	056-383590	สถานีหลัก	นายสมชาย นันทเวช	081-7859542	ส่วนอุทกวิทยาที่ 1 นครสวรรค์
69	STN1217	บ้านพุทไธสง	7	วังชอย	โพทะเล	นครสวรรค์	แม่น้ำเจ้าพระยา	ปีงระบัด	1728815	692750	15.629927	100.798019	2558	ปริมาตรน้ำฝน	ใช้งานได้	056-383590	สถานีหลัก	นายสมชาย อินคา	085-7337816	ส่วนอุทกวิทยาที่ 1 นครสวรรค์
70	STN1227	บ้านลาดแคใต้	1	ลาดแค	ชนแดน	เพชรบูรณ์	แม่น้ำเจ้าพระยา	ปีงระบัด	1774475	696278	16.035812	100.826486	2558	ปริมาตรน้ำฝน	ใช้งานได้	056-383590	สถานีหลัก	นายวีรจิรินทร์ กามล	061-8081179	ส่วนอุทกวิทยาที่ 1 นครสวรรค์
71	STN1241	บ้านห้วยคตาค	7	ท่าวัง	หนองไผ่	เพชรบูรณ์	แม่น้ำป่าสัก	แม่น้ำป่าสักส่วนที่ 3	1773439	747031	16.028810	101.308074	2558	ปริมาตรน้ำฝน	ใช้งานได้	056-383590	สถานีหลัก	นายเฉลิม ชื่นกรม	091-6360727	ส่วนอุทกวิทยาที่ 1 นครสวรรค์
72	STN1242	บ้านห้วยน้ำลาด	1	โพทะเล	โพทะเล	นครสวรรค์	แม่น้ำเจ้าพระยา	ปีงระบัด	1725909	679594	15.604626	100.675121	2558	ปริมาตรน้ำฝน	ใช้งานได้	056-383590	สถานีหลัก	นายไพฑูริย์ พระรักษา	087-8406979	ส่วนอุทกวิทยาที่ 1 นครสวรรค์
73	STN1249	บ้านหัวฟู	4	วังชอย	โพทะเล	นครสวรรค์	แม่น้ำเจ้าพระยา	ปีงระบัด	1722108	683699	15.564183	100.705829	2558	ปริมาตรน้ำฝน	ใช้งานได้	056-383590	สถานีหลัก	นายสุภาพร สมบุญประเสริฐ	097-1323039	ส่วนอุทกวิทยาที่ 1 นครสวรรค์
74	STN1302	บ้านวังไพรทองเหนือ	7	ซับเปิบ	วังโป่ง	เพชรบูรณ์	แม่น้ำน่าน	แม่น้ำน่านตอนล่าง	1811373	699631	16.375348	100.869106	2558	ปริมาตรน้ำฝน	ใช้งานได้	056-383590	สถานีหลัก	นายนิวัฒน์ เชื้อหงษ์	080-5068863	ส่วนอุทกวิทยาที่ 1 นครสวรรค์
75	STN1307	บ้านดงคึก	3	วังศาล	วังโป่ง	เพชรบูรณ์	แม่น้ำน่าน	แม่น้ำน่านตอนล่าง	1801267	693597	16.284529	100.811791	2558	ปริมาตรน้ำฝน	ใช้งานได้	056-383590	สถานีหลัก	นายบัวลอย วิชาพล	062-3587135	ส่วนอุทกวิทยาที่ 1 นครสวรรค์
76	STN1317	บ้านห้วยขนุน	8	ศาลายาย	ชนแดน	เพชรบูรณ์	แม่น้ำน่าน	แม่น้ำน่านตอนล่าง	1779361	699777	16.086095	100.867742	2558	ปริมาตรน้ำฝน	ใช้งานได้	056-383590	สถานีหลัก	นายจรินทร์ ศรีสวัสดิ์	084-6216935	ส่วนอุทกวิทยาที่ 1 นครสวรรค์
77	STN1389	บ้านห้วยคต	5	หลักค่าน	น้ำหนาว	เพชรบูรณ์	แม่น้ำป่าสัก	แม่น้ำป่าสักตอนบน	1876408	766558	16.955857	101.503643	2558	ปริมาตรน้ำฝน	ใช้งานได้	056-383590	สถานีหลัก	นายเอียง ชัยภูหอม	081-0416874	ส่วนอุทกวิทยาที่ 1 นครสวรรค์
78	STN1390	บ้านวังน้ำพัฒนา	6	คาคค้อย	หล่มเก่า	เพชรบูรณ์	แม่น้ำป่าสัก	แม่น้ำป่าสักตอนบน	1883376	752838	17.023762	101.372247	2558	ปริมาตรน้ำฝน	ใช้งานได้	056-383590	สถานีหลัก	นายโรจสร ชัยคต	085-6026108	ส่วนอุทกวิทยาที่ 1 นครสวรรค์
79	STN1399	บ้านวังยาว	6	ป่าช้อย	หล่มสัก	เพชรบูรณ์	แม่น้ำป่าสัก	แม่น้ำป่าสักตอนบน	1853109	759858	16.749418	101.438424	2558	ปริมาตรน้ำฝน	ใช้งานได้	056-383590	สถานีหลัก	นายบุญยั้ง ขวัญพุทธ	064-4323875	ส่วนอุทกวิทยาที่ 1 นครสวรรค์
80	STN1400	บ้านวังมะเขือ	7	นายน	เมืองเพชรบูรณ์	เพชรบูรณ์	แม่น้ำป่าสัก	แม่น้ำป่าสักส่วนที่ 3	1795620	731497	16.227625	101.172094	2558	ปริมาตรน้ำฝน	ใช้งานได้	056-383590	สถานีหลัก	นายทองดี ปีบตา	089-5667378	ส่วนอุทกวิทยาที่ 1 นครสวรรค์
81	STN1401	บ้านห้วยแพน	7	ห้วยใหญ่	เมืองเพชรบูรณ์	เพชรบูรณ์	แม่น้ำป่าสัก	แม่น้ำป่าสักส่วนที่ 2	1823889	746838	16.482058	101.305106	2558	ปริมาตรน้ำฝน	ใช้งานได้	056-383590	สถานีหลัก	นายจักรพรรดิ ยงทร	095-3499249	ส่วนอุทกวิทยาที่ 1 นครสวรรค์
82	STN1409	บ้านวังเจริญรัตน์	8	ป่าใหญ่	หนองไผ่	เพชรบูรณ์	แม่น้ำป่าสัก	แม่น้ำป่าสักส่วนที่ 3	1787763	736869	16.150799	101.211860	2558	ปริมาตรน้ำฝน	ใช้งานได้	056-383590	สถานีหลัก	นายบัญชา เจนช	063-8039892	ส่วนอุทกวิทยาที่ 1 นครสวรรค์
83	STN1421	บ้านคลองห้วยนา	10	ชนแดน	ชนแดน	เพชรบูรณ์	แม่น้ำน่าน	แม่น้ำน่านตอนล่าง	1783143	700782	16.120185	100.877456	2558	ปริมาตรน้ำฝน	ใช้งานได้	056-383590	สถานีหลัก	นายประภาส พันธุ์ฟู	092-0394854	ส่วนอุทกวิทยาที่ 1 นครสวรรค์
84	STN1423	บ้านวังซอน	1	คาคค้อย	หล่มเก่า	เพชรบูรณ์	แม่น้ำป่าสัก	แม่น้ำป่าสักตอนบน	1877678	744986	16.969814	101.296118	2558	ปริมาตรน้ำฝน	ใช้งานได้	056-383590	สถานีหลัก	นายพรศักดิ์ ภูบาลสิง	095-6346109	ส่วนอุทกวิทยาที่ 1 นครสวรรค์
85	STN1424	บ้านห้วยกะปิ	6	หลักค่าน	น้ำหนาว	เพชรบูรณ์	แม่น้ำโขง	แม่น้ำเลยตอนล่าง	1880559	771745	16.993080	101.552159	2558	ปริมาตรน้ำฝน	ชำรุด	056-383590	สถานีหลัก	นายบัวพันธ์ ขวัญดิน	083-2654338	ส่วนอุทกวิทยาที่ 1 นครสวรรค์, ไม่มีสัญญาณ AIS
86	STN1435	บ้านน้ำพุ	3	โป่ง	ด่านซ้าย	เลย	แม่น้ำป่าสัก	ห้วยน้ำพุ	1891837	730955	17.099390	101.170460	2558	ปริมาตรน้ำฝน	ใช้งานได้	056-383590	สถานีหลัก	นายอุทิศ คำวัน	091-8829809	ส่วนอุทกวิทยาที่ 1 นครสวรรค์
87	STN1513	บ้านน้ำขุ่น	1	น้ำขุ่น	หล่มสัก	เพชรบูรณ์	แม่น้ำป่าสัก	แม่น้ำป่าสักส่วนที่ 2	1854249	731027	15.566282	100.778566	2558	ปริมาตรน้ำฝน	ใช้งานได้	056-383590	สถานีหลัก	นายทองใบ ตาแล	095-4940059	ส่วนอุทกวิทยาที่ 1 นครสวรรค์
88	STN1526	บ้านซับสมบูรณ์	6	วังชอย	โพทะเล	นครสวรรค์	แม่น้ำเจ้าพระยา	ปีงระบัด	1721756	690723	15.566290	100.778570	2558	ปริมาตรน้ำฝน	ใช้งานได้	056-383590	สถานีหลัก	นายสุเทพ ทับถิ่นชื่น	085-0524936	ส่วนอุทกวิทยาที่ 1 นครสวรรค์
89	STN1528	บ้านวังท่าดี	5	วังท่าดี	หนองไผ่	เพชรบูรณ์	แม่น้ำป่าสัก	แม่น้ำป่าสักส่วนที่ 3	1770157	736469	15.999680	101.209690	2558	ปริมาตรน้ำฝน	ใช้งานได้	056-383590	สถานีหลัก	นายอดุลย์ โพธิ์ทอง	096-3874017	ส่วนอุทกวิทยาที่ 1 นครสวรรค์
90	STN1541	บ้านภูภิไธย	4	ท่าข้าม	ชนแดน	เพชรบูรณ์	แม่น้ำน่าน	แม่น้ำน่านตอนล่าง	1787270	694291	16.158001	100.817123	2558	ปริมาตรน้ำฝน	ชำรุด	056-383590	สถานีหลัก	นายถนุงกร สิมพานิชเจริญ	084-5016696	ส่วนอุทกวิทยาที่ 2 สิงห์บุรี, สถานี+แผงส่งทราย/พักการเปิดค่าผู้รั้ง
91	STN1238	บ้านหนองปล้อง	1	กุดตาเพชร	ลำสนธิ	สระบุรี	ป่าสัก	ลำสนธิ	1718169	750767	15.528649	101.337386	2558	ปริมาตรน้ำฝน	ใช้งานได้	056-1264966	สถานีหลัก	นายวินัย จิตเจริญ	086-1264966	ส่วนอุทกวิทยาที่ 2 สิงห์บุรี
92	STN1185	บ้านเขาขุขพัฒนา	12	หนองมะค่า	โคกเจริญ	สระบุรี	เจ้าพระยา	ปีงระบัด	1717619	697678	15.528372	100.843066	2558	ปริมาตรน้ำฝน	ใช้งานได้	056-0747279	สถานีหลัก	นายสมม ภู่อัจฉ	096-0747279	ส่วนอุทกวิทยาที่ 2 สิงห์บุรี
93	STN1233	บ้านวังวัด	8	ยารวก	โคกเจริญ	สระบุรี	ป่าสัก	ห้วยเกาะแก้ว	1696612	710435	15.337541	100.960179	2558	ปริมาตรน้ำฝน	ใช้งานได้	056-1034230	สถานีหลัก	นายณรงค์ เดือยา	087-1034230	ส่วนอุทกวิทยาที่ 2 สิงห์บุรี
94	STN0675	บ้านโคกแสงสาร	5	โคกแสงสาร	โคกเจริญ	สระบุรี	เจ้าพระยา	ที่ราบแม่น้ำ	1694608	696610	15.336789	100.831431	2554	ปริมาตรน้ำฝน	ใช้งานได้	056-8281632	สถานีหลัก	นายประมวล หวังผล	098-8281632	ส่วนอุทกวิทยาที่ 2 สิงห์บุรี
95	STN1218	บ้านแม่โพธิ์	1	มหาโพธิ์	สระโบสถ์	สระบุรี	เจ้าพระยา	ที่ราบแม่น้ำ	1688829	697394	15.268238	100.838130	2558	ปริมาตรน้ำฝน	ใช้งานได้	056-8997131	สถานีหลัก	นายสมชาย พรหมสมบัติ	089-8997131	ส่วนอุทกวิทยาที่ 2 สิงห์บุรี
96	STN0450	บ้านปอคู่สาม	11	นิคมชัย	สระโบสถ์	สระบุรี	ป่าสัก	ห้วยเกาะแก้ว	1685833	714807	15.239784	100.999959	2553	ปริมาตรน้ำฝน	ใช้งานได้	056-8540235	สถานีหลัก	นายอรุณ แก้วโสตร์	088-8540235	ส่วนอุทกวิทยาที่ 2 สิงห์บุรี
97	STN0451	บ้านวังเตี้ย	5	นิคมชัย	สระโบสถ์	สระบุรี	เจ้าพระยา	ที่ราบแม่น้ำ	1682562	707615	15.210812	100.932754	2553	ปริมาตรน้ำฝน	ใช้งานได้	056-8997131	สถานีหลัก	นายธีรโชติ พางาม	063-1736867	ส่วนอุทกวิทยาที่ 2 สิงห์บุรี
98	STN1247	บ้านห้วยหิน	1	เขาแหลม	ชัยบาดาล	สระบุรี	ป่าสัก	แม่น้ำป่าสัก	1668272	711323	15.081394	100.966070	2558	ปริมาตรน้ำฝน	ใช้งานได้	056-2462643	สถานีหลัก	นายชินวัตร กระจ่างแก้ว	089-2462643	ส่วนอุทกวิทยาที่ 2 สิงห์บุรี
99	STN1524	บ้านขุนวัง	5	วังเพลิง	โคกสำโรง	สระบุรี	เจ้าพระยา	ที่ราบแม่น้ำ	1660872	700436	15.015375	100.864242	2558	ปริมาตรน้ำฝน	ใช้งานได้	056-8999112	สถานีหลัก	นายสุนันท์ ผาพิง	089-8999112	ส่วนอุทกวิทยาที่ 2 สิงห์บุรี
100	STN1202	บ้านนาเขาเป่า	4	เพนียด	โคกสำโรง	สระบุรี	เจ้าพระยา	ที่ราบแม่น้ำ	1660998	692788	15.015708	100.793137	2558	ปริมาตรน้ำฝน	ใช้งานได้	056-8999112	สถานีหลัก	นายชัย ชันทรัพย์	085-4243504	ส่วนอุทกวิทยาที่ 2 สิงห์บุรี
101	STN0674	บ้านน้ำริน	2	หนองสามยอด	เมืองสระบุรี	สระบุรี	เจ้าพระยา	ที่ราบแม่น้ำ	1639720	682064	14.825557	100.691921	2554	ปริมาตรน้ำฝน	ใช้งานได้	056-1948394	สถานีหลัก	นายเฉลิม บุญสง	085-1948394	ส่วนอุทกวิทยาที่ 2 สิงห์บุรี
102	STN0676	บ้านโป่งโพธิ์	8	ลำสนธิ	มวกเหล็ก	สระบุรี	ป่าสัก	ลำสนธิ	1659881	754808	15.001724	101.369572	2554	ปริมาตรน้ำฝน	ใช้งานได้	056-1948394	สถานีหลัก	นางบุญหลาย มังจันทร์	092-7542981	ส่วนอุทกวิทยาที่ 2 สิงห์บุรี

การตรวจสอบความพร้อมสถานีเตือนภัยน้ำหลาก - ดินถล่ม (Early Warning System) 2565

สำนักงานทรัพยากรน้ำภาค 2 จ.สระบุรี

วันที่สำรวจ 10 และ 25 มีนาคม 2565

ลำดับ	สถานี	บ้าน	หมู่	ตำบล	อำเภอ	จังหวัด	กลุ่มน้ำหลัก	กลุ่มน้ำสาขา	UTM_N	UTM_E	lat_y	long_x	ปีงบประมาณ	ประเภทสถานี	สภาพการใช้งาน	เบอร์โทรศัพท์	ประเภทบ้าน	ชื่อผู้รู้	เบอร์ผู้รู้	หมายเหตุ
103	STN1411	บ้านขับปลากั้ง	4	ลำพญากลาง	มวกเหล็ก	สระบุรี	ป่าสัก	ลำสนธิ	1653178	755571	14.941098	101.375991	2558	ปริมาณน้ำฝน	ใช้งานได้		สถานีหลัก	นายบุญยืน ศรีสมบูรณ์	087-2427271	ส่วนอุทกวิทยาที่ 2 สิงห์บุรี
104	STN1364	บ้านเขานมนาง	5	ลำพญากลาง	มวกเหล็ก	สระบุรี	ป่าสัก	ลำสนธิ	1649444	759680	14.906972	101.413797	2558	ปริมาณน้ำฝน	ใช้งานได้		สถานีหลัก	นางพันทอง จำปาคำ	095-9718934	ส่วนอุทกวิทยาที่ 2 สิงห์บุรี
105	STN0947	บ้านหนองเยี่ยวโน	14	ลำพญากลาง	มวกเหล็ก	สระบุรี	ป่าสัก	แม่น้ำป่าสัก	1648584	749777	14.900154	101.321721	2555	ปริมาณน้ำฝน	ใช้งานได้		สถานีหลัก	นายทองคำ จิตนุกร	098-3188593	ส่วนอุทกวิทยาที่ 2 สิงห์บุรี
106	STN0948	บ้านโคกนหรี	17	ลำพญากลาง	มวกเหล็ก	สระบุรี	ป่าสัก	แม่น้ำป่าสัก	1641804	754142	14.838486	101.361597	2555	ปริมาณน้ำฝน	ใช้งานได้		สถานีหลัก	นายสาคร มาลา	092-5560593	ส่วนอุทกวิทยาที่ 2 สิงห์บุรี
107	STN1505	บ้านคลองโทร	1	หนองย่างเสือ	มวกเหล็ก	สระบุรี	ป่าสัก	ห้วยหมวกเหล็ก	1632301	741025	14.753855	101.238892	2558	ปริมาณน้ำฝน	ใช้งานได้		สถานีหลัก	นางสาวชกร สือโสภา	092-4951058	ส่วนอุทกวิทยาที่ 2 สิงห์บุรี
108	STN1374	บ้านหมาก	1	มวกเหล็ก	มวกเหล็ก	สระบุรี	ป่าสัก	ห้วยหมวกเหล็ก	1625098	736706	14.689162	101.198151	2558	ปริมาณน้ำฝน	ใช้งานได้		สถานีหลัก	นายเสนอ พลิศจันทร์	099-1932653	ส่วนอุทกวิทยาที่ 2 สิงห์บุรี
109	STN0678	บ้านหินลับ	5	มวกเหล็ก	มวกเหล็ก	สระบุรี	ป่าสัก	แม่น้ำป่าสัก	1623199	729011	14.672665	101.126559	2554	ปริมาณน้ำฝน	ใช้งานได้		สถานีหลัก	นายสกุล ยะธาตุ	081-9483382	ส่วนอุทกวิทยาที่ 2 สิงห์บุรี
110	STN0677	บ้านเจ้าพ่อเขาคอก	9	ทต.พุด่าง	พระพุทธบาท	สระบุรี	ป่าสัก	แม่น้ำป่าสัก	1625175	692186	14.693400	100.784885	2554	ปริมาณน้ำฝน	ใช้งานได้		สถานีหลัก	นางบุญรอด พวงเงิน	081-7590524	ส่วนอุทกวิทยาที่ 2 สิงห์บุรี
111	STN0449	บ้านถ้ำมรกต	8	เขาวง	พระพุทธบาท	สระบุรี	ป่าสัก	แม่น้ำป่าสัก	1623620	698980	14.678859	100.847836	2553	ปริมาณน้ำฝน	ใช้งานได้		สถานีหลัก	นายชาติ จำป่อย	086-2076380	ส่วนอุทกวิทยาที่ 2 สิงห์บุรี
112	STN1303	บ้านลำตา	7	ท่าค้อ	แก่งคอย	สระบุรี	ป่าสัก	แม่น้ำป่าสัก	1626519	711884	14.704068	100.967856	2558	ปริมาณน้ำฝน	ชำรุด		สถานีหลัก	นายอุจจิน ศรีมาลา	089-8017836	ส่วนอุทกวิทยาที่ 2 สิงห์บุรี, แนววงจรัชชุด
113	STN1300	บ้านถ้ำน้ำพุ	10	ทต.ทับกวาง	แก่งคอย	สระบุรี	ป่าสัก	แม่น้ำป่าสัก	1612773	730444	14.578343	101.138945	2558	ปริมาณน้ำฝน	ชำรุด		สถานีหลัก	นายบุญมี วาหชัยสงค์	099-9371663	ส่วนอุทกวิทยาที่ 2 สิงห์บุรี, ไม่มีสัญญาณ AIS
114	STN1373	บ้านเขาคุด	6	ทต.ทับกวาง	แก่งคอย	สระบุรี	ป่าสัก	แม่น้ำป่าสัก	1612873	722009	14.579949	101.060695	2558	ปริมาณน้ำฝน	ใช้งานได้		สถานีหลัก	นายทรงเดช ขำนิ	086-7586894	ส่วนอุทกวิทยาที่ 2 สิงห์บุรี
115	STN0275	บ้านโป่งก้อนเส้า	5	ท่ามะปราง	แก่งคอย	สระบุรี	ป่าสัก	แม่น้ำป่าสัก	1603177	730167	14.491666	101.135541	2552	ปริมาณน้ำฝน	ใช้งานได้		สถานีหลัก	นายสันติ์ กลิ่นจันทร์	090-1131464	ส่วนอุทกวิทยาที่ 2 สิงห์บุรี
116	STN0274	บ้านหนองคล้า	4	ท่ามะปราง	แก่งคอย	สระบุรี	ป่าสัก	แม่น้ำป่าสัก	1602947	719954	14.490430	101.040808	2552	ปริมาณน้ำฝน	ใช้งานได้		สถานีหลัก	นายดิเรก คำเยาว์	081-7579698	ส่วนอุทกวิทยาที่ 2 สิงห์บุรี
117	STN1301	บ้านหนองทองห้อง	6	ห้วยแห้ง	แก่งคอย	สระบุรี	ป่าสัก	แม่น้ำป่าสัก	1599540	719637	14.459667	101.037583	2558	ปริมาณน้ำฝน	ใช้งานได้		สถานีหลัก	นายโมตรี แก้วตา	086-1259012	ส่วนอุทกวิทยาที่ 2 สิงห์บุรี

การตรวจสอบความพร้อมสถานีตรวจวัดสภาพน้ำทางไกลอัตโนมัติ (โทรมาตร) 2565

สำนักงานทรัพยากรน้ำภาค 2 จ.สระบุรี

วันที่สำรวจ 10 และ 25 มีนาคม 2565

ลำดับ	ชื่อสถานี	รหัสสถานี	ปีที่ก่อสร้าง	ข้อมูลตรวจวัด			ตำบล	อำเภอ	จังหวัด	หมู่บ้านหลัก	รหัสหมู่บ้านหลัก	Zone	UTM (N)	UTM (E)	lat_y	long_x	สภาพการใช้งาน (ได้/ไม่ได้)			ผู้สำรวจ			หมายเหตุ	
				ฝน	ระดับน้ำ	รูปภาพ/วิดีโอ											ฝน	ระดับน้ำ	รูปภาพ/วิดีโอ	ชื่อ	ตำแหน่ง	ชื่อ		ตำแหน่ง
1	บ้านหาคเสลา	060106T	2552	/	/	/	ห้วยคิง	เก้าเอี้ยว	นครสวรรค์	ปิง	01	47N	1752693	612797	15.850600	100.053431	x	x	x	นางสาววรรณิกา บุญฤทธิ์	นักอุทกวิทยาปฏิบัติการ	ส่วนอุทกวิทยาที่ 1 นครสวรรค์		
2	บ้านหูกุด	090101T	2552	/	/	/	ห้วยคิง	ชุมแสง	นครสวรรค์	บ้าน	09	47N	1741644	633504	15.749707	100.246175	x	x	x	นางสาววรรณิกา บุญฤทธิ์	นักอุทกวิทยาปฏิบัติการ	ส่วนอุทกวิทยาที่ 1 นครสวรรค์		
3	สะพานเขาคว้าง	100106T	2552	/	/	/	บ้านน้ำโพ	เมือง	นครสวรรค์	เจ้าพระยา	10	47N	1734891	620349	15.689336	100.123065	x	x	x	นางสาววรรณิกา บุญฤทธิ์	นักอุทกวิทยาปฏิบัติการ	ส่วนอุทกวิทยาที่ 1 นครสวรรค์		
4	บ้านเนินไผ่	100110T	2552	/	/	/	วัดโคก	มดนมย	ชัยนาท	เจ้าพระยา	10	47N	1694777	619029	15.326804	100.108812	x	x	x	นางสาววรรณิกา บุญฤทธิ์	นักอุทกวิทยาปฏิบัติการ	ส่วนอุทกวิทยาที่ 1 นครสวรรค์		
5	วัดโคกจันทร์	100111T	2552	/	/	/	โพนางค้ำคอก	สรรพยา	ชัยนาท	เจ้าพระยา	10	47N	1670717	636197	15.108478	100.267412	x	x	/	นางสาววรรณิกา บุญฤทธิ์	นักอุทกวิทยาปฏิบัติการ	ส่วนอุทกวิทยาที่ 1 นครสวรรค์		
6	บ้านยางมี	100301T	2552	/	/	/	องครักษ์	โพธิ์ทอง	อ่างทอง	เจ้าพระยา	10	47N	1629515	652333	14.735181	100.415100	/	/	X	นายสุทธี วานิชจงกิจ	นักอุทกวิทยาปฏิบัติการ	ส่วนอุทกวิทยาที่ 2 สิงห์บุรี		
7	บ้านบางปี	100302T	2552	/	/	/	โพธิ์เก้าพัน	เมือง	สรรพยา	เจ้าพระยา	10	47N	1636207	672828	14.794419	100.605882	/	/	/	นายสุทธี วานิชจงกิจ	นักอุทกวิทยาปฏิบัติการ	ส่วนอุทกวิทยาที่ 2 สิงห์บุรี		
8	ศาลากลางอ่างทอง	100112T	2552	/	/	/	บางแก้ว	เมืองอ่างทอง	อ่างทอง	เจ้าพระยา	10	47N	1613482	656597	14.590020	100.453745	X	X	X	นายสุทธี วานิชจงกิจ	นักอุทกวิทยาปฏิบัติการ	ส่วนอุทกวิทยาที่ 2 สิงห์บุรี		
9	บ้านเปือม	100113T	2552	/	/	/	บ้านเปือม	พระนครหรืออยุธยา	พระนครหรืออยุธยา	เจ้าพระยา	10	47N	1589015	664877	14.368386	100.529076	/	/	/	นายสุทธี วานิชจงกิจ	นักอุทกวิทยาปฏิบัติการ	ส่วนอุทกวิทยาที่ 2 สิงห์บุรี		
10	บ้านห้วยคิง	100114T	2552	/	/	/	บางกระษียร	สามโคก	ปทุมธานี	เจ้าพระยา	10	47N	1561511	665728	14.119739	100.535285	X	X	X	นายสุทธี วานิชจงกิจ	นักอุทกวิทยาปฏิบัติการ	ส่วนอุทกวิทยาที่ 2 สิงห์บุรี		
11	สะพานพระพุทธยอดฟ้า	100109T	2552	/	/	/	เขวรวัดภิบาลย์	เขตอนุบุรี	กรุงเทพมหานคร	เจ้าพระยา	10	47N	1519369	661630	13.739059	100.494879	X	X	X	นายสุทธี วานิชจงกิจ	นักอุทกวิทยาปฏิบัติการ	ส่วนอุทกวิทยาที่ 2 สิงห์บุรี		สำนักการวางผังและ พัฒนาเมืองนคร อนุครราชัยสถานี
12	ศาลากลางสมุทรปราการ	100115T	2552	/	/	/	ปากน้ำ	เมืองสมุทรปราการ	สมุทรปราการ	เจ้าพระยา	10	47N	1503835	672692	13.598010	100.596216	/	/	/	นายสุทธี วานิชจงกิจ	นักอุทกวิทยาปฏิบัติการ	ส่วนอุทกวิทยาที่ 2 สิงห์บุรี		
13	อุทัยใหม่	110102T	2552	/	/	/	สะเม็กกรัง	เมือง	อุทัยธานี	สะเม็กกรัง	11	47N	1704099	613493	15.411319	100.057673	x	x	/	นางสาววรรณิกา บุญฤทธิ์	นักอุทกวิทยาปฏิบัติการ	ส่วนอุทกวิทยาที่ 1 นครสวรรค์		
14	สะพานพระพิทักษ์	120104T	2552	/	/	/	ห้วยคิง	พระนครหรืออยุธยา	พระนครหรืออยุธยา	เจ้าพระยา	10	47N	1587205	670464	14.351687	100.580762	/	/	/	นายสุทธี วานิชจงกิจ	นักอุทกวิทยาปฏิบัติการ	ส่วนอุทกวิทยาที่ 2 สิงห์บุรี		
15	วัดหนองเสม็ด	130101T	2552	/	/	/	หนองเสม็ด	วัดสิงห์	ชัยนาท	ท่าจีน	13	47N	1676379	613310	15.160753	100.054714	x	x	x	นางสาววรรณิกา บุญฤทธิ์	นักอุทกวิทยาปฏิบัติการ	ส่วนอุทกวิทยาที่ 1 นครสวรรค์		
16	คลองโพธิ์สะพานคลองท่าโบสถ์	110301	2555	/	/	/	ขุนตาบง	ขุนตาบง	นครสวรรค์	ท่าจีน	13	47N	1730136	560695	15.485800	99.566300	x	x	/	นางสาววรรณิกา บุญฤทธิ์	นักอุทกวิทยาปฏิบัติการ	ส่วนอุทกวิทยาที่ 1 นครสวรรค์		
17	แม่น้ำท่าจีนที่สะพานสามกุ่มท่าโบสถ์	130109	2555	/	/	/	สามกุ่มท่าโบสถ์	หันคา	ชัยนาท	ท่าจีน	13	47N	1665299	608535	15.060797	100.009798	x	x	/	นางสาววรรณิกา บุญฤทธิ์	นักอุทกวิทยาปฏิบัติการ	ส่วนอุทกวิทยาที่ 1 นครสวรรค์		
18	โรงเรียนศรีนสรวิทยา	130104	2555	/	/	/	กุดจอก	กิ่งอำเภอหนอง	ชัยนาท	ท่าจีน	13	47N	1689265	597128	15.27896	99.904600	x	x	/	นางสาววรรณิกา บุญฤทธิ์	นักอุทกวิทยาปฏิบัติการ	ส่วนอุทกวิทยาที่ 1 นครสวรรค์		
19	แม่น้ำท่าจีนที่สะพานข้ามแม่น้ำท่าโบสถ์	110401	2555	/	/	/	ลานสัก	ลานสัก	อุทัยธานี	ท่าจีน	13	47N	1707864	563007	15.447098	99.587300	x	x	/	นางสาววรรณิกา บุญฤทธิ์	นักอุทกวิทยาปฏิบัติการ	ส่วนอุทกวิทยาที่ 1 นครสวรรค์		
20	แม่น้ำสะเม็กกรังที่สะพานพัฒนาภาคเหนือ 15	110103	2555	/	/	/	สะเม็กกรัง	เมือง	อุทัยธานี	ท่าจีน	13	47N	1699543	612016	15.370201	100.043704	x	x	/	นางสาววรรณิกา บุญฤทธิ์	นักอุทกวิทยาปฏิบัติการ	ส่วนอุทกวิทยาที่ 1 นครสวรรค์		
21	โรงเรียนบ้านวิริยา	130306	2555	/	/	/	บ้านมิ่ง	บ้านไร่	อุทัยธานี	ท่าจีน	13	47N	1667545	558393	15.082699	99.543355	x	x	/	นางสาววรรณิกา บุญฤทธิ์	นักอุทกวิทยาปฏิบัติการ	ส่วนอุทกวิทยาที่ 1 นครสวรรค์		
22	คลองชะฆวนเก่า-คูช่อง	130301	2555	/	/	/	หนองน้อย	วัดสิงห์	ชัยนาท	ท่าจีน	13	47N	1678570	610555	15.180678	100.029168	x	x	/	นางสาววรรณิกา บุญฤทธิ์	นักอุทกวิทยาปฏิบัติการ	ส่วนอุทกวิทยาที่ 1 นครสวรรค์		
23	แม่น้ำท่าจีนที่สะพานข้ามห้วยคิง	110501	2555	/	/	/	ห้วยคิง	โรกพระ	นครสวรรค์	ท่าจีน	13	47N	1712494	606750	15.487496	99.995202	/	/	/	นางสาววรรณิกา บุญฤทธิ์	นักอุทกวิทยาปฏิบัติการ	ส่วนอุทกวิทยาที่ 1 นครสวรรค์		
24	น้ำแม่วังที่บ้านคลองงา	110501T	2559	/	/	/	ลาดยาว	ศาลายา	นครสวรรค์	สะเม็กกรัง	11	47N	1743852	575121	15.772104	99.701316	/	/	/	นางสาววรรณิกา บุญฤทธิ์	นักอุทกวิทยาปฏิบัติการ	ส่วนอุทกวิทยาที่ 1 นครสวรรค์		
25	คลองท่าจีนที่บ้านท่าข้าม	110302T	2559	/	/	/	ห้วยน้ำหอม	ลาดยาว	นครสวรรค์	สะเม็กกรัง	11	47N	1732613	571063	15.670621	99.663104	/	/	/	นางสาววรรณิกา บุญฤทธิ์	นักอุทกวิทยาปฏิบัติการ	ส่วนอุทกวิทยาที่ 1 นครสวรรค์		
26	ห้วยน้ำแม่ที่บ้านหนองเม็ก	110502T	2559	/	/	/	มาบตาบ	ลาดยาว	นครสวรรค์	สะเม็กกรัง	11	47N	1737244	582123	15.712148	99.766458	/	/	/	นางสาววรรณิกา บุญฤทธิ์	นักอุทกวิทยาปฏิบัติการ	ส่วนอุทกวิทยาที่ 1 นครสวรรค์		
27	โรงเรียนบ้านยอดห้วยคิง	110202T	2559	/	/	/	แม่เจ็ย	แม่บัว	นครสวรรค์	สะเม็กกรัง	11	47N	1748569	538324	15.815583	99.357868	/	/	/	นางสาววรรณิกา บุญฤทธิ์	นักอุทกวิทยาปฏิบัติการ	ส่วนอุทกวิทยาที่ 1 นครสวรรค์		
28	ที่ว่าการอำเภอแม่แก้ว	110505T	2559	/	/	/	แม่แก้ว	แม่แก้ว	นครสวรรค์	สะเม็กกรัง	11	47N	1744862	555636	15.781744	99.519437	/	/	/	นางสาววรรณิกา บุญฤทธิ์	นักอุทกวิทยาปฏิบัติการ	ส่วนอุทกวิทยาที่ 1 นครสวรรค์		
29	โรงเรียนอนุบาลแม่แก้ว	110304T	2559	/	/	/	แม่แก้ว	แม่แก้ว	นครสวรรค์	สะเม็กกรัง	11	47N	1732093	548079	15.666465	99.488631	/	/	/	นางสาววรรณิกา บุญฤทธิ์	นักอุทกวิทยาปฏิบัติการ	ส่วนอุทกวิทยาที่ 1 นครสวรรค์		
30	คลองโพธิ์ที่บ้านคลองปางสามัคคี	110301T	2559	/	/	/	ปางสวรรค์	ขุนตาบง	นครสวรรค์	สะเม็กกรัง	11	47N	1738470	579971	15.723301	99.746415	/	/	/	นางสาววรรณิกา บุญฤทธิ์	นักอุทกวิทยาปฏิบัติการ	ส่วนอุทกวิทยาที่ 1 นครสวรรค์		
31	แม่น้ำท่าจีนที่สะพานท่าข้าม	110503T	2559	/	/	/	หนองหวาย	สว่างอารมณ์	อุทัยธานี	สะเม็กกรัง	11	47N	1718799	595151	15.544951	99.887321	/	/	/	นางสาววรรณิกา บุญฤทธิ์	นักอุทกวิทยาปฏิบัติการ	ส่วนอุทกวิทยาที่ 1 นครสวรรค์		
32	คลองโพธิ์ที่บ้านทุ่งแสง	110303T	2559	/	/	/	ไม่เขียน	สว่างอารมณ์	อุทัยธานี	สะเม็กกรัง	11	47N	1727039	585042	15.619799	99.793343	/	/	/	นางสาววรรณิกา บุญฤทธิ์	นักอุทกวิทยาปฏิบัติการ	ส่วนอุทกวิทยาที่ 1 นครสวรรค์		
33	แม่น้ำท่าจีนที่สะพานท่าข้าม	110504T	2559	/	/	/	เนินงา	เมือง	อุทัยธานี	สะเม็กกรัง	11	47N	1708671	610705	15.452769	100.031898	/	/	/	นางสาววรรณิกา บุญฤทธิ์	นักอุทกวิทยาปฏิบัติการ	ส่วนอุทกวิทยาที่ 1 นครสวรรค์		
34	รพ.ศ. บ้านร่องฟ้า	110305T	2559	/	/	/	น้ำรอบ	ลานสัก	อุทัยธานี	สะเม็กกรัง	11	47N	1720176	555235	15.558584	99.515134	/	/	/	นางสาววรรณิกา บุญฤทธิ์	นักอุทกวิทยาปฏิบัติการ	ส่วนอุทกวิทยาที่ 1 นครสวรรค์		
35	ห้วยพันแสงที่บ้านทุ่งอ้ายเจียม	110401T	2559	/	/	/	ระบา	ลานสัก	อุทัยธานี	สะเม็กกรัง	11	47N	1715696	551840	15.518154	99.483378	/	/	/	นางสาววรรณิกา บุญฤทธิ์	นักอุทกวิทยาปฏิบัติการ	ส่วนอุทกวิทยาที่ 1 นครสวรรค์		
36	ห้วยพันแสงที่บ้านไร่เดี่ยว	110402T	2559	/	/	/	ลานสัก	ลานสัก	อุทัยธานี	สะเม็กกรัง	11	47N	1708184	559873	15.450066	99.558096	/	/	/	นางสาววรรณิกา บุญฤทธิ์	นักอุทกวิทยาปฏิบัติการ	ส่วนอุทกวิทยาที่ 1 นครสวรรค์		
37	ห้วยพันแสงที่บ้านดินตื้น	110403T	2559	/	/	/	ป่าซุง	ลานสัก	อุทัยธานี	สะเม็กกรัง	11	47N	1705567	570540	15.426135	99.657448	/	/	/	นางสาววรรณิกา บุญฤทธิ์	นักอุทกวิทยาปฏิบัติการ	ส่วนอุทกวิทยาที่ 1 นครสวรรค์		
38	สาธารณสุข อ.หนองแดง	110506T	2559	/	/	/	หนองแดง	หนองแดง	อุทัยธานี	สะเม็กกรัง	11	47N	1701857	590191	15.391979	99.840452	/	/	/	นางสาววรรณิกา บุญฤทธิ์	นักอุทกวิทยาปฏิบัติการ	ส่วนอุทกวิทยาที่ 1 นครสวรรค์		
39	ห้วยน้ำพุที่บ้านกกเขิน	120304T	2559	/	/	/	โง้ง	คำชะโนด	เลย	ป่าสัก	12	47N	1887299	730767	17.088406	101.168223	/	/	/	นางสาววรรณิกา บุญฤทธิ์	นักอุทกวิทยาปฏิบัติการ	ส่วนอุทกวิทยาที่ 1 นครสวรรค์		
40	รพ.ศ. บ้านทับ	120108T	2559	/	/	/	ป่าสัก	คำชะโนด	เลย	ป่าสัก	12	47N	1899015	737919	17.163501	101.236649	/	/	/	นางสาววรรณิกา บุญฤทธิ์	นักอุทกวิทยาปฏิบัติการ	ส่วนอุทกวิทยาที่ 1 นครสวรรค์		
41	แม่น้ำป่าสักที่บ้านวังสนทอน	120105T	2559	/	/	/	ท่าช้าง	หันสัก	เพชรบูรณ์	ป่าสัก	12	47N	1867484	748174	16.877619	101.329471	/	/	/	นางสาววรรณิกา บุญฤทธิ์	นักอุทกวิทยาปฏิบัติการ	ส่วนอุทกวิทยาที่ 1 นครสวรรค์		
42	แม่น้ำป่าสักที่บ้านจางวาง	120111T	2559	/	/	/	ลานป่า	หันสัก	เพชรบูรณ์	ป่าสัก	12	47N	1842200	736098	16.650490	101.213539	/	/	/	นางสาววรรณิกา บุญฤทธิ์	นักอุทกวิทยาปฏิบัติการ	ส่วนอุทกวิทยาที่ 1 นครสวรรค์		
43	แม่น้ำป่าสักที่บ้านหมู่เขา	120205T	2559	/	/	/	ศิลา	หันสัก	เพชรบูรณ์	ป่าสัก	12	47N	1887090	752564	17.054223	101.372876	/	/	/	นางสาววรรณิกา บุญฤทธิ์	นักอุทกวิทยาปฏิบัติการ	ส่วนอุทกวิทยาที่ 1 นครสวรรค์		
44	โรงเรียนบ้านลำน้ำสัก	120401T	2559	/	/	/	คตุงเหล็ก	เมือง	เพชรบูรณ์	ป่าสัก	12	47N	1825384	736244	16.498575	101.213170	/	/	/	นางสาววรรณิกา บุญฤทธิ์	นักอุทกวิทยาปฏิบัติการ	ส่วนอุทกวิทยาที่ 1 นครสวรรค์		
45	แม่น้ำป่าสักที่ อ.เมืองเพชรบูรณ์	120107T	2559	/	/	/	น้ำป่า	เมือง	เพชรบูรณ์	ป่าสัก	12	47N	1813858	731860	16.394886	101.170963	/	/	/	นางสาววรรณิกา บุญฤทธิ์	นักอุทกวิทยาปฏิบัติการ	ส่วนอุทกวิทยาที่ 1 นครสวรรค์		
46	แม่น้ำป่าสักที่บ้านหนองหวน	120112T	2559	/	/	/	วังน้ำซ่ง	เมือง	เพชรบูรณ์	ป่าสัก	12	47N	1793259	728569	16.209440	101.138147	/	/	/	นางสาววรรณิกา บุญฤทธิ์	นักอุทกวิทยาปฏิบัติการ	ส่วนอุทกวิทยาที่ 1 นครสวรรค์		
47	แม่น้ำป่าสักที่บ้านวังโสน	120110T	2559	/	/	/	ท่าแดง	หนองไผ่	เพชรบูรณ์	ป่าสัก	12	47N	1775308	726146	16.047171	101.113768	/	/	/	นางสาววรรณิกา บุญฤทธิ์	นักอุทกวิทยาปฏิบัติการ	ส่วนอุทกวิทยาที่ 1 นครสวรรค์		

การตรวจสอบความพร้อมสถานีตรวจวัดสภาพน้ำทางไกลอัตโนมัติ (โทรมาตร) 2565

สำนักงานทรัพยากรน้ำภาค 2 จ.สระบุรี

วันที่สำรวจ 10 และ 25 มีนาคม 2565

ลำดับ	ชื่อสถานี	รหัสสถานี	ปีที่ก่อสร้าง	ข้อมูลที่ตรวจวัด			ตำบล	อำเภอ	จังหวัด	หมู่บ้านหลัก	รหัสหมู่บ้านหลัก	Zone	UTM (N)	UTM (E)	lat_y	long_x	สภาพการใช้งาน (ได้/ไม่ได้)			ผู้สำรวจ			หมายเหตุ	
				ฝน	ระดับน้ำ	รูปภาพ/วิดีโอ											ฝน	ระดับน้ำ	รูปภาพ/วิดีโอ	ชื่อ	ตำแหน่ง	ชื่อ		ตำแหน่ง
48	โรงเรียนบ้านสันเจริญ	120501T	2559	/			ท่าดัวง	หนองไผ่	เพชรบูรณ์	ป่าสัก	12	47N	1765526	743308	15.957163	101.273092	/			นางสาววรรณิกา บุญฤทธิ์	นักอุทกวิทยาปฏิบัติการ	ส่วนอุทกวิทยาที่ 1 นครสวรรค์		
49	หัวน้ำพุที่ อ.พรมเก่า	120305T	2559	/	/		พรมเก่า	พรมเก่า	เพชรบูรณ์	ป่าสัก	12	47N	1868979	736343	16.892359	101.218640	/	/		นางสาววรรณิกา บุญฤทธิ์	นักอุทกวิทยาปฏิบัติการ	ส่วนอุทกวิทยาที่ 1 นครสวรรค์		
50	แม่น้ำป่าสักที่บ้านชาดสัง	120113T	2559	/	/		คลองกระจิง	ศรีเทพ	เพชรบูรณ์	ป่าสัก	12	47N	1704217	728789	15.404667	101.131759	/	/		นางสาววรรณิกา บุญฤทธิ์	นักอุทกวิทยาปฏิบัติการ	ส่วนอุทกวิทยาที่ 1 นครสวรรค์		
51	อ.บ.บึงกระจับ	120502T	2559	/			บึงกระจับ	วิเชียรบุรี	เพชรบูรณ์	ป่าสัก	12	47N	1742253	724327	15.748706	101.093682	/			นางสาววรรณิกา บุญฤทธิ์	นักอุทกวิทยาปฏิบัติการ	ส่วนอุทกวิทยาที่ 1 นครสวรรค์		
52	บ้านสำราญ	120701T	2559	/			กุดตาเพชร	ลำสนธิ	สระบุรี	ป่าสัก	12	47N	1704972	754177	15.409106	101.368254	/			นายสุทวิ วาณิชจงกิจ	นักอุทกวิทยาปฏิบัติการ	ส่วนอุทกวิทยาที่ 2 ลิงห์บุรี		
53	โรงเรียนบ้านหนองมะค่า	120601T	2559	/			หนองมะค่า	โคกเจริญ	สระบุรี	ป่าสัก	12	47N	1707331	705946	15.434756	100.919267	/			นายสุทวิ วาณิชจงกิจ	นักอุทกวิทยาปฏิบัติการ	ส่วนอุทกวิทยาที่ 2 ลิงห์บุรี		
54	โรงเรียนซอย 12 สาย 4 ซ้าย	120802T	2559	/			ดิสัง	พัฒนานิยม	สระบุรี	ป่าสัก	12	47N	1646165	705027	14.882131	100.905748	/			นายสุทวิ วาณิชจงกิจ	นักอุทกวิทยาปฏิบัติการ	ส่วนอุทกวิทยาที่ 2 ลิงห์บุรี		
55	ลำสนธิที่บ้านท่ายาง	120702T	2559	/	/		หนองยายโงะ	ชัยบาดาล	สระบุรี	ป่าสัก	12	47N	1685655	740441	15.235926	101.238485	/	/		นายสุทวิ วาณิชจงกิจ	นักอุทกวิทยาปฏิบัติการ	ส่วนอุทกวิทยาที่ 2 ลิงห์บุรี		
56	หัวหนองเหล็กที่ อ.มวกเหล็ก	120901T	2559	/	/		มวกเหล็ก	มวกเหล็ก	สระบุรี	ป่าสัก	12	47N	1625248	736944	14.690491	101.200369	X	X		นายสุทวิ วาณิชจงกิจ	นักอุทกวิทยาปฏิบัติการ	ส่วนอุทกวิทยาที่ 2 ลิงห์บุรี		
57	แม่น้ำป่าสักที่ อ.เขาไ้	120106T	2559	/	/		ศาลาอีไทย	เขาไ้	สระบุรี	ป่าสัก	12	47N	1610049	700025	14.556145	100.856508	/	X		นายสุทวิ วาณิชจงกิจ	นักอุทกวิทยาปฏิบัติการ	ส่วนอุทกวิทยาที่ 2 ลิงห์บุรี		
58	แม่น้ำป่าสักที่ อ.แก่งคอย	120109T	2559	/	/		แก่งคอย	แก่งคอย	สระบุรี	ป่าสัก	12	47N	1614190	715877	14.592348	101.003913	/	X		นายสุทวิ วาณิชจงกิจ	นักอุทกวิทยาปฏิบัติการ	ส่วนอุทกวิทยาที่ 2 ลิงห์บุรี		

การตรวจสอบความพร้อมสถานีส่งสัญญาณด้วยภาพจากกล้อง CCTV 2565

สำนักงานทรัพยากรน้ำภาค 2 จ.สระบุรี

วันที่สำรวจ 10 และ 25 มีนาคม 2565

ลำดับ	ชื่อสถานี	รหัสสถานี	ปีที่ก่อสร้าง	ข้อมูลที่ตรวจวัด			ตำบล	อำเภอ	จังหวัด	ลุ่มน้ำหลัก	รหัสลุ่มน้ำหลัก	Zone	UTM (N)	UTM (E)	lat_y	long_x	สภาพการใช้งาน (ได้/ไม่ได้)			ผู้สำรวจ			หมายเหตุ	
				ฝน	ระดับน้ำ	รูปภาพ/วิดีโอ											ฝน	ระดับน้ำ	รูปภาพ/วิดีโอ	ชื่อ	ตำแหน่ง	ชื่อ		ตำแหน่ง
1	เสนา	1020	2550	/	/	/	บ้านแพน	เสนา	พระนครศรีอยุธยา	เจ้าพระยา	10	47N	1583167	651531	14.316294	100.405003	/	X	นายสุตทวี วานิชจรัสกิจ	นักอุทกวิทยาปฏิบัติการ	ส่วนอุทกวิทยาที่ 2 สิงห์บุรี			
2	วัดเขายโชนเหนือ	904	2550	/	/	/	เขายโชน	ชุมแสง	นครสวรรค์	น่าน	09	47N	1754876	635342	15.869204	100.264071	x	x	นางสาววรรณนิภา บุญฤทธิ์	นักอุทกวิทยาปฏิบัติการ	ส่วนอุทกวิทยาที่ 1 นครสวรรค์			
3	เชิงสะพานสิงห์บุรี	1003	2551	/	/	/	บางพุทรา	เมืองสิงห์บุรี	สิงห์บุรี	เจ้าพระยา	10	47N	1647628	650714	14.898990	100.401116	/	X	นายสุตทวี วานิชจรัสกิจ	นักอุทกวิทยาปฏิบัติการ	ส่วนอุทกวิทยาที่ 2 สิงห์บุรี			
4	ร.ร.คณะราษฎร์บำรุง	1004	2551	/	/	/	บ้านกลาง	เมืองปทุมธานี	ปทุมธานี	เจ้าพระยา	10	47N	1550422	666048	14.019490	100.537578	/	X	นายสุตทวี วานิชจรัสกิจ	นักอุทกวิทยาปฏิบัติการ	ส่วนอุทกวิทยาที่ 2 สิงห์บุรี			
5	บ้านหาดเสลา	060106T	2552	/	/	/	หัวดง	เก้าเสี้ยว	นครสวรรค์	ปัง	01	47N	1752693	612797	15.850600	100.053431	x	x	x	นางสาววรรณนิภา บุญฤทธิ์	นักอุทกวิทยาปฏิบัติการ	ส่วนอุทกวิทยาที่ 1 นครสวรรค์		
6	บ้านทับกฤต	090101T	2552	/	/	/	ทับกฤตใต้	ชุมแสง	นครสวรรค์	น่าน	09	47N	1741644	633504	15.749707	100.246175	x	x	x	นางสาววรรณนิภา บุญฤทธิ์	นักอุทกวิทยาปฏิบัติการ	ส่วนอุทกวิทยาที่ 1 นครสวรรค์		
7	สะพานเดชาติวงศ์	100106T	2552	/	/	/	ปากน้ำโพ	เมือง	นครสวรรค์	เจ้าพระยา	10	47N	1734891	620349	15.689336	100.123065	x	x	x	นางสาววรรณนิภา บุญฤทธิ์	นักอุทกวิทยาปฏิบัติการ	ส่วนอุทกวิทยาที่ 1 นครสวรรค์		
8	บ้านเนินไผ่	100110T	2552	/	/	/	วัดโคก	มโนรมย์	ชัยนาท	เจ้าพระยา	10	47N	1694777	619029	15.326804	100.108812	x	x	x	นางสาววรรณนิภา บุญฤทธิ์	นักอุทกวิทยาปฏิบัติการ	ส่วนอุทกวิทยาที่ 1 นครสวรรค์		
9	วัดโคกจันทร์	100111T	2552	/	/	/	โพนางคำตด	สรรพยา	ชัยนาท	เจ้าพระยา	10	47N	1670717	636197	15.108478	100.267412	x	x	/	นางสาววรรณนิภา บุญฤทธิ์	นักอุทกวิทยาปฏิบัติการ	ส่วนอุทกวิทยาที่ 1 นครสวรรค์		
10	บ้านยางเหนิ	100301T	2552	/	/	/	องค์รักษ์	โพธิ์ทอง	อ่างทอง	เจ้าพระยา	10	47N	1629515	652333	14.735181	100.415100	/	/	X	นายสุตทวี วานิชจรัสกิจ	นักอุทกวิทยาปฏิบัติการ	ส่วนอุทกวิทยาที่ 2 สิงห์บุรี		
11	บ้านบางปี	100302T	2552	/	/	/	โพธิ์แก้งคัน	เมือง	ลพบุรี	เจ้าพระยา	10	47N	1636207	672828	14.794419	100.605882	/	/	/	นายสุตทวี วานิชจรัสกิจ	นักอุทกวิทยาปฏิบัติการ	ส่วนอุทกวิทยาที่ 2 สิงห์บุรี		
12	ศาลากลางอ่างทอง	100112T	2552	/	/	/	บางแก้ว	เมือง	อ่างทอง	เจ้าพระยา	10	47N	1613482	656597	14.590020	100.453745	X	X	X	นายสุตทวี วานิชจรัสกิจ	นักอุทกวิทยาปฏิบัติการ	ส่วนอุทกวิทยาที่ 2 สิงห์บุรี		
13	บ้านเปือม	100113T	2552	/	/	/	บ้านเปือม	พระนครศรีอยุธยา	พระนครศรีอยุธยา	เจ้าพระยา	10	47N	1589015	664877	14.368386	100.529076	/	/	/	นายสุตทวี วานิชจรัสกิจ	นักอุทกวิทยาปฏิบัติการ	ส่วนอุทกวิทยาที่ 2 สิงห์บุรี		
14	บ้านท้ายดง	100114T	2552	/	/	/	บางกระบือ	สามโคก	ปทุมธานี	เจ้าพระยา	10	47N	1561511	665728	14.119739	100.535285	X	X	X	นายสุตทวี วานิชจรัสกิจ	นักอุทกวิทยาปฏิบัติการ	ส่วนอุทกวิทยาที่ 2 สิงห์บุรี		
15	สะพานพระพุทธยอดฟ้า	100109T	2552	/	/	/	แขวงวัดกับยามณี	กรุงเทพมหานคร	กรุงเทพมหานคร	เจ้าพระยา	10	47N	1519369	661630	13.739059	100.494879	X	X	X	นายสุตทวี วานิชจรัสกิจ	นักอุทกวิทยาปฏิบัติการ	ส่วนอุทกวิทยาที่ 2 สิงห์บุรี		
16	ศาลากลางสมุทรปราการ	100115T	2552	/	/	/	ปากน้ำโพ	เมือง	สมุทรปราการ	เจ้าพระยา	10	47N	1503835	672692	13.598010	100.596216	/	/	/	นายสุตทวี วานิชจรัสกิจ	นักอุทกวิทยาปฏิบัติการ	ส่วนอุทกวิทยาที่ 2 สิงห์บุรี		
17	อุทัยใหม่	110102T	2552	/	/	/	สะแกกรัง	เมือง	อุทัยธานี	สะแกกรัง	11	47N	1704099	613493	15.411319	100.057673	x	x	/	นางสาววรรณนิภา บุญฤทธิ์	นักอุทกวิทยาปฏิบัติการ	ส่วนอุทกวิทยาที่ 1 นครสวรรค์		
18	สะพานปรีดีธำรงค์	120104T	2552	/	/	/	หัวรอ	พระนครศรีอยุธยา	พระนครศรีอยุธยา	ป่าสัก	12	47N	1587205	670464	14.351687	100.580762	/	/	/	นายสุตทวี วานิชจรัสกิจ	นักอุทกวิทยาปฏิบัติการ	ส่วนอุทกวิทยาที่ 2 สิงห์บุรี		
19	วัดทรงสวย	130101T	2552	/	/	/	หนองน้อย	วิสิงห์	ชัยนาท	ท่าจีน	13	47N	1676379	613310	15.160753	100.054714	x	x	x	นางสาววรรณนิภา บุญฤทธิ์	นักอุทกวิทยาปฏิบัติการ	ส่วนอุทกวิทยาที่ 1 นครสวรรค์		
20	แม่น้ำท่าจีนที่สะพานสามง่าม-ท่าโบสถ์	130109	2555	/	/	/	สามง่าม-ท่าโบสถ์	หันคา	ชัยนาท	ท่าจีน	13	47N	1665299	608535	15.060797	100.009798	x	x	/	นางสาววรรณนิภา บุญฤทธิ์	นักอุทกวิทยาปฏิบัติการ	ส่วนอุทกวิทยาที่ 1 นครสวรรค์		
21	แม่น้ำป่าสักที่บ้านจางวาง	120111T	2559	/	/	/	ลานป่า	หล่มสัก	เพชรบูรณ์	ป่าสัก	12	47N	1842200	736098	16.650490	101.213539	/	/	/	นางสาววรรณนิภา บุญฤทธิ์	นักอุทกวิทยาปฏิบัติการ	ส่วนอุทกวิทยาที่ 1 นครสวรรค์		
22	แม่น้ำป่าสักที่ อ.เมืองเพชรบูรณ์	120107T	2559	/	/	/	นาป่า	เมือง	เพชรบูรณ์	ป่าสัก	12	47N	1813858	731860	16.394886	101.170963	/	/	/	นางสาววรรณนิภา บุญฤทธิ์	นักอุทกวิทยาปฏิบัติการ	ส่วนอุทกวิทยาที่ 1 นครสวรรค์		
23	แม่น้ำป่าสักที่ อ.เสาไห้	120106T	2559	/	/	/	ศาลายไทย	เสาไห้	สระบุรี	ป่าสัก	12	47N	1610050	700025	14.556145	100.856508	/	X	นายสุตทวี วานิชจรัสกิจ	นักอุทกวิทยาปฏิบัติการ	ส่วนอุทกวิทยาที่ 2 สิงห์บุรี			
24	แม่น้ำป่าสักที่ อ.แก่งคอย	120109T	2559	/	/	/	แก่งคอย	แก่งคอย	สระบุรี	ป่าสัก	12	47N	1614191	715877	14.592348	101.003913	/	X	นายสุตทวี วานิชจรัสกิจ	นักอุทกวิทยาปฏิบัติการ	ส่วนอุทกวิทยาที่ 2 สิงห์บุรี			

การตรวจสอบความพร้อมสถานีอุตุ - อุทกวิทยา 2565

สำนักงานทรัพยากรน้ำภาค 2 จ.สระบุรี

วันที่สำรวจ 10 และ 25 มีนาคม 2565

ลำดับ	รหัสสถานี	ชื่อสถานี	อำเภอ	จังหวัด	HYD	MET	Zone	Lat_Y	Long_X	สภาพการใช้งาน	ผู้ดูแล	เบอร์ติดต่อ	หมายเหตุ
1	060150	ส้มเสี้ยว	บรรพตพิสัย	นครสวรรค์	/		47	16.110556	100.071667	ปกติ	นายไพฑูรย์ โรจน์บุญสงค์ศรี	097-9283608	สถานีอุทกวิทยา
2	100101	ค่ายจิระประวัติ (วัดถือน้ำ)	เมืองนครสวรรค์	นครสวรรค์	/		47	15.752500	100.171389	ปกติ	นางกาญจนา ไชยมารัตน์	093-2532952	สถานีอุทกวิทยา
3	110101	บ้านบางกุ้ง	เมืองอุทัยธานี	อุทัยธานี	/		47	15.482222	100.193611	ปกติ	นางสาวอรสา อาจธัญกรณ์	084-8249500	สถานีอุทกวิทยา
4	100102	บ้านบางกระเบื้อง	สรรพยา	ชัยนาท	/		47	15.163843	100.187916	ปกติ	นางแหวน จันทราภิรมย์	093-0250851	สถานีอุทกวิทยา
5	120301	บ้านด่านตู	ด่านซ้าย	เลย		/	47	17.151667	101.231389	ปกติ	นางเตือนใจ เขียวปัญญา	090-8745327	สถานีอุตุนิยมวิทยา
6	091601	บ้านเหล่าหญ้า	เขาค้อ	เพชรบูรณ์		/	47	16.849167	101.197500	ปกติ	นางสาวจุฑารัตน์ จันทร์แสน	082-1757784	สถานีอุตุนิยมวิทยา
7	120202	บ้านศิลา	หล่มเก่า	เพชรบูรณ์		/	47	17.095556	101.539722	ปกติ	นางอรพิน อินทร์การทุม	084-8143543	สถานีอุตุนิยมวิทยา
8	091601	บ้านบึงคล้า	หล่มสัก	เพชรบูรณ์		/	47	16.686389	101.275278	ปกติ	นางสาวจิตติมา พรหมพ้วย	091-7235825	สถานีอุตุนิยมวิทยา
9	100103	บ้านบางพุทรา	เมืองสิงห์บุรี	สิงห์บุรี	/		47	14.899055	100.401269	ปกติ	นางผุสดี คงมี	087-1139256	สถานีอุทกวิทยา
10	100104	บ้านบางแก้ว	เมืองอ่างทอง	อ่างทอง	/		47	14.590542	100.453282	ปกติ	นางสาววิมลทา สารการ	065-6804674	สถานีอุทกวิทยา
11	100105	สะพานสวนนก	พระนครศรีอยุธยา	พระนครศรีอยุธยา	/		47	14.369233	100.528838	ปกติ	นายสันติสุข กลั่นใสสุข	085-1968427	สถานีอุทกวิทยา
12	120102	วัดธรรมนิยม	พระนครศรีอยุธยา	พระนครศรีอยุธยา	/		47	14.359061	100.581303	ปกติ	นายปัจจมา ลอยละไม	094-1176236	สถานีอุทกวิทยา
13	100107	โรงเรียนคณะราษฎรบำรุง	เมืองปทุมธานี	ปทุมธานี	/		47	14.019859	100.537086	ปกติ	นายเดชา ดั่งเงิน	085-7319983	สถานีอุทกวิทยา
14	100108	ชลประทานปากเกร็ด	ปากเกร็ด	นนทบุรี	/		47	13.894576	100.491773	ปกติ	นายโกวิทย์ เต่าทอง	087-0552508	สถานีอุทกวิทยา
15	100109	สะพานพุทธยอดฟ้า	เขตธนบุรี	กรุงเทพมหานคร	/		47	13.738917	100.496103	ปกติ	นางสิริพร อยู่โพธิ์	081-8280410	สถานีอุทกวิทยา