



แผนปฏิบัติการ บรรเทาภาวะน้ำแล้ง

1 พฤศจิกายน 2565 – 30 เมษายน 2566

ตามปฏิทินการบริหารจัดการน้ำ ปี 2565



กำแพงเพชร เชียงราย เชียงใหม่
ตาก พะเยา แม่ฮ่องสอน ลำปาง
และลำพูน

จัดทำโดย
ศูนย์อำนวยการติดตาม
และแก้ไขปัญหภาวะน้ำแล้งและน้ำท่วม
กรมทรัพยากรน้ำ ปี พ.ศ. 2565 – 2566

คำนำ

ตามมติคณะรัฐมนตรี เมื่อวันที่ 3 พฤษภาคม 2565 รับทราบมาตรการรับมือฤดูฝน ปี 2565 และโครงการเพิ่มประสิทธิภาพการบริหารจัดการทรัพยากรน้ำในช่วงฤดูฝน ปี 2565 และการกักเก็บน้ำเพื่อฤดูแล้ง ปี 2565/2566 โดยมอบหมายหน่วยงานที่เกี่ยวข้องจัดทำแผนปฏิบัติการตามมาตรการต่อไป โดยมาตรการที่ 7 ได้มอบหมายให้กรมทรัพยากรน้ำเตรียมความพร้อม และวางแผนเครื่องจักร เครื่องมือ ประจำพื้นที่เสี่ยงน้ำท่วม และฝนน้อยกว่าค่าปกติ ให้แล้วเสร็จภายในเดือนกรกฎาคม พ.ศ. 2565

กรมทรัพยากรน้ำจึงได้จัดทำแผนปฏิบัติการบรรเทาภาวะน้ำแล้ง ประจำปี 2565/2566 ในเชิงพื้นที่ ความรับผิดชอบของสำนักงานทรัพยากรน้ำที่ 1 เพื่อเป็นการเตรียมความพร้อม การกำหนดแผนงาน และมาตรการเชิงปฏิบัติด้านการบรรเทาภาวะวิกฤติในแต่ละพื้นที่ โดยแผนปฏิบัติการฯ ฉบับนี้ มีวัตถุประสงค์ เพื่อให้เจ้าหน้าที่ของกรมทรัพยากรน้ำและผู้ที่เกี่ยวข้อง ทราบถึงกระบวนการปฏิบัติงาน การเตรียมความพร้อมด้านต่าง ๆ แผนปฏิบัติการบรรเทาภาวะน้ำแล้ง และรายชื่อเจ้าหน้าที่ในการติดต่อประสานงานของสำนักงานทรัพยากรน้ำที่ 1

สุดท้ายนี้ขอขอบคุณ กองวิเคราะห์และประเมินสถานการณ์น้ำ สำนักงานทรัพยากรน้ำที่ 1 และหน่วยงานภายในทุกหน่วยของกรมทรัพยากรน้ำในการรวบรวมข้อมูลด้านต่างๆ เพื่อจัดทำแผนปฏิบัติการบรรเทาภาวะน้ำแล้งให้แล้วเสร็จ และเป็นไปตามวัตถุประสงค์ที่กำหนดไว้

กรมทรัพยากรน้ำ

**แผนปฏิบัติการบรรเทาภาวะน้ำแล้งในพื้นที่จังหวัดกำแพงเพชร เชียงราย เชียงใหม่
ตาก พะเยา แม่ฮ่องสอน ลำปาง และลำพูน**

เนื้อหา	หน้า
แผนปฏิบัติการบรรเทาภาวะน้ำแล้งในพื้นที่จังหวัดกำแพงเพชร เชียงราย เชียงใหม่ ตาก พะเยา แม่ฮ่องสอน ลำปาง และลำพูน	1
1. บทนำ	1
2. วัตถุประสงค์	1
3. ประโยชน์ที่ได้รับ	2
4. สรุปผลการให้ความช่วยเหลือของสำนักงานทรัพยากรน้ำที่ 1	2
ผลการให้ความช่วยเหลือพื้นที่ประสบปัญหาภัยแล้งตั้งแต่ ปี พ.ศ. 2558 – 2564	2
5. งบประมาณที่ได้รับการจัดสรร	3
6. ข้อมูลเชิงพื้นที่	3
6.1 พื้นที่รับผิดชอบของสำนักงานทรัพยากรน้ำที่ 1	3
6.2 พื้นที่เสี่ยงภัยแล้ง	5
7. ข้อมูลความพร้อมด้านอุปกรณ์/เครื่องมือ/อาคารชลศาสตร์	10
7.1 ความพร้อมด้านสถานีตรวจวัดสถานการณ์น้ำ	10
7.2 ความพร้อมด้านอุปกรณ์และเครื่องมือ	10
8. ข้อมูลความพร้อมด้านบุคลากร	15
8.1 เจ้าหน้าที่ด้านเฝ้าระวังสถานการณ์ด้านภาวะน้ำแล้ง	15
8.2 เจ้าหน้าที่ด้านการปฏิบัติงานเชิงพื้นที่รายจังหวัด	15
8.3 รายชื่อเจ้าหน้าที่ส่วนกลางในการติดตามสถานการณ์ด้านภาวะน้ำท่วมและภาวะน้ำแล้ง	16
9. แผนปฏิบัติการบรรเทาภาวะน้ำแล้ง	16
ภาคผนวก 1 พื้นที่เสี่ยงภัยแล้ง ในพื้นที่นอกเขตชลประทานในขอบเขตสำนักงานทรัพยากรน้ำภาค 1	
ภาคผนวก 2 ความพร้อมด้านสถานีตรวจวัดสถานการณ์น้ำ (สถานี Early Warning โทรมาตร กล้อง CCTV และสถานีอุตุ-อุทกวิทยา)	
ภาคผนวก 3 สถานีตรวจวัดแหล่งน้ำขนาดเล็ก	
ภาคผนวก 4 ศูนย์ผลิตและบริการน้ำดื่มสะอาด	
ภาคผนวก 5 ความพร้อมด้านความมั่นคงของอ่างเก็บน้ำ	

แผนปฏิบัติการบรรเทาภาวะน้ำแล้งในพื้นที่จังหวัดกำแพงเพชร เชียงราย เชียงใหม่ ตาก พะเยา แม่ฮ่องสอน ลำปาง และลำพูน

1. บทนำ

กรมทรัพยากรน้ำ ในฐานะที่เป็นหน่วยงานปฏิบัติในสังกัดกระทรวงทรัพยากรธรรมชาติและสิ่งแวดล้อม มีภารกิจรับผิดชอบเกี่ยวกับทรัพยากรน้ำผิวดินในพื้นที่นอกเขตชลประทาน/พื้นที่เกษตรน้ำฝน จำนวน 117 ล้านไร่ ซึ่งศักยภาพด้านทรัพยากรน้ำของพื้นที่จะขึ้นอยู่กับปริมาณฝนที่ตกในพื้นที่เป็นหลัก เนื่องจากไม่มีแหล่งเก็บกักน้ำขนาดใหญ่และระบบชลประทาน ที่จะใช้สามารถควบคุมปริมาณน้ำและการใช้น้ำของพื้นที่ได้ ทำให้พื้นที่นอกเขตชลประทาน ต้องเผชิญเหตุกับปัญหาภัยพิบัติอันเกิดจากน้ำ ไม่ว่าจะเป็นปัญหาภาวะน้ำท่วมและปัญหาภาวะน้ำแล้ง และเนื่องจากปัจจัยของการเกิดเหตุวิกฤติน้ำในพื้นที่นอกเขตชลประทานไม่สามารถควบคุมได้ การเตรียมความพร้อมในการเผชิญเหตุจึงเป็นสิ่งสำคัญ เพื่อให้หน่วยงานมีความพร้อมในการช่วยเหลือประชาชนที่ได้รับผลกระทบจากปัญหาวิกฤติน้ำได้อย่างมีประสิทธิภาพ ซึ่งกรมทรัพยากรน้ำ ได้รับการจัดสรรงบประมาณในการบริหารจัดการเพื่อรองรับสภาวะวิกฤติน้ำ ตั้งแต่ปีงบประมาณ พ.ศ. 2556 ถึงปัจจุบัน โดยได้จัดสรรงบประมาณดังกล่าว ลงสู่สำนักงานทรัพยากรน้ำที่ 1 เพื่อใช้ปฏิบัติงานให้ความช่วยเหลือประชาชนที่ได้รับผลกระทบจากปัญหาภาวะน้ำแล้ง จึงต้องมีการจัดทำแผนปฏิบัติการบรรเทาภาวะน้ำแล้ง เพื่อใช้เป็นคู่มือในการปฏิบัติงานร่วมกับหน่วยงานที่เกี่ยวข้อง และทำให้การใช้จ่ายงบประมาณและผลการปฏิบัติงานช่วยเหลือประชาชนที่ได้รับผลกระทบจากภัยพิบัติด้านน้ำเป็นไปอย่างมีประสิทธิภาพ

นอกจากนี้ สำนักงานทรัพยากรน้ำแห่งชาติ ซึ่งเป็นหน่วยงานกำกับนโยบายด้านทรัพยากรน้ำของประเทศ ได้กำหนดให้หน่วยงานที่เกี่ยวข้องปฏิบัติตามปฏิทินการบริหารจัดการทรัพยากรน้ำช่วงฤดูแล้ง โดยกรมทรัพยากรน้ำเป็นหนึ่งในหน่วยงานที่ต้องถือปฏิบัติตามปฏิทินดังกล่าว จึงจัดทำแผนปฏิบัติการบรรเทาภาวะน้ำแล้ง เพื่อตอบสนองนโยบายของสำนักงานทรัพยากรน้ำแห่งชาติ

2. วัตถุประสงค์

1) เพื่อเป็นการเตรียมความพร้อมในการรับมือกับภาวะน้ำแล้งของกรมทรัพยากรน้ำ โดยเฉพาะการเตรียมความพร้อมของระบบปฏิบัติการเฝ้าระวังและเตือนภัยล่วงหน้าน้ำหลาก-ดินถล่ม (Early Warning System) ระบบตรวจวัดสถานการณ์น้ำทางไกลอัตโนมัติ อุปกรณ์เครื่องมือ (เครื่องสูบน้ำ รถบรรทุกน้ำ รถยนต์บรรทุก เรือท้องแบน) ความพร้อมด้านความมั่นคงแข็งแรงของอาคารชลศาสตร์ ความพร้อมของเจ้าหน้าที่ด้านการเฝ้าระวังสถานการณ์ เจ้าหน้าที่ด้านการปฏิบัติงานเชิงพื้นที่รายจังหวัด และรายชื่อผู้รู้ประจำสถานีเตือนภัยล่วงหน้าน้ำหลาก-ดินถล่มในพื้นที่

2) เพื่อให้กรมทรัพยากรน้ำ มีแผนปฏิบัติการบรรเทาภาวะน้ำแล้ง ที่ตอบสนองต่อการดำเนินงานตามมาตรการรองรับสถานการณ์ฤดูแล้งของสำนักงานทรัพยากรน้ำแห่งชาติ

3) เพื่อให้สำนักงานทรัพยากรน้ำที่ 1 มีแผนปฏิบัติการบรรเทาภาวะน้ำแล้งของสำนักงานทรัพยากรน้ำที่ 1 ที่จะใช้เป็นคู่มือในการปฏิบัติงานเผชิญเหตุ โดยบูรณาการกับหน่วยงานที่เกี่ยวข้องในพื้นที่รับผิดชอบ เช่น

แผนปฏิบัติการบรรเทาภาวะน้ำแล้งในพื้นที่จังหวัดกำแพงเพชร เชียงราย เชียงใหม่ ตาก พะเยา แม่ฮ่องสอน ลำปาง และ ลำพูน

จังหวัด สำนักงานป้องกันและบรรเทาสาธารณภัยเขต สำนักงานป้องกันและบรรเทาสาธารณภัยจังหวัด สำนักงานทรัพยากรธรรมชาติและสิ่งแวดล้อมจังหวัด เป็นต้น

3. ประโยชน์ที่ได้รับ

1) กรมทรัพยากรน้ำ โดยเฉพาะสำนักงานทรัพยากรน้ำที่ 1 มีความพร้อมที่จะปฏิบัติงานเผชิญเหตุกับ ปัญหาภัยพิบัติอันเกิดจากน้ำ และบูรณาการกับหน่วยงานที่เกี่ยวข้อง ในการให้ความช่วยเหลือประชาชนที่ได้รับผลกระทบจากปัญหาภาวะน้ำแล้งได้อย่างทันต่อเหตุการณ์

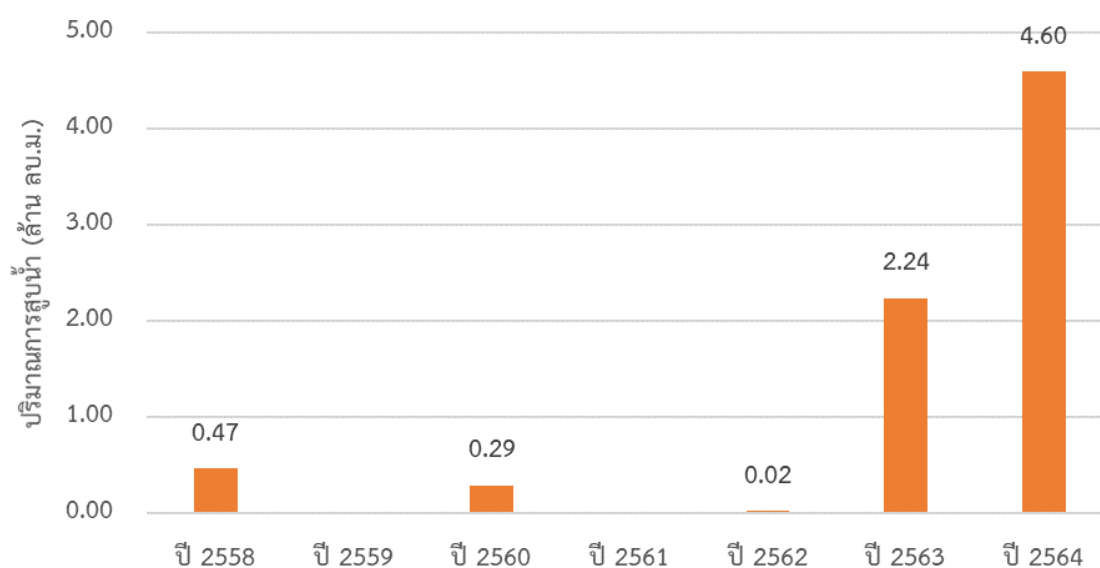
2) กรมทรัพยากรน้ำ สามารถปฏิบัติงานที่ตอบสนองต่อปฏิทินการบริหารจัดการทรัพยากรน้ำช่วง ฤดูแล้งของสำนักงานทรัพยากรน้ำแห่งชาติ

3) สำนักงานทรัพยากรน้ำที่ 1 มีคู่มือในการปฏิบัติงานเผชิญเหตุ โดยบูรณาการกับหน่วยงานที่เกี่ยวข้อง ได้อย่างมีประสิทธิภาพ

4. สรุปผลการให้ความช่วยเหลือของสำนักงานทรัพยากรน้ำที่ 1

ผลการให้ความช่วยเหลือพื้นที่ประสบปัญหาภัยแล้งตั้งแต่ ปี พ.ศ. 2558 – 2564

ผลการให้ความช่วยเหลือพื้นที่ประสบปัญหาภัยแล้ง สทก.1



5. งบประมาณที่ได้รับการจัดสรร



หมายเหตุ : *กบป. ได้รับการโอนภารกิจตั้งแต่ปี พ.ศ. 2563

** งบประมาณที่จัดสรรลงหน่วยงาน ปรับตามความเป็นจริง ตั้งแต่ปี พ.ศ. 2563-2564

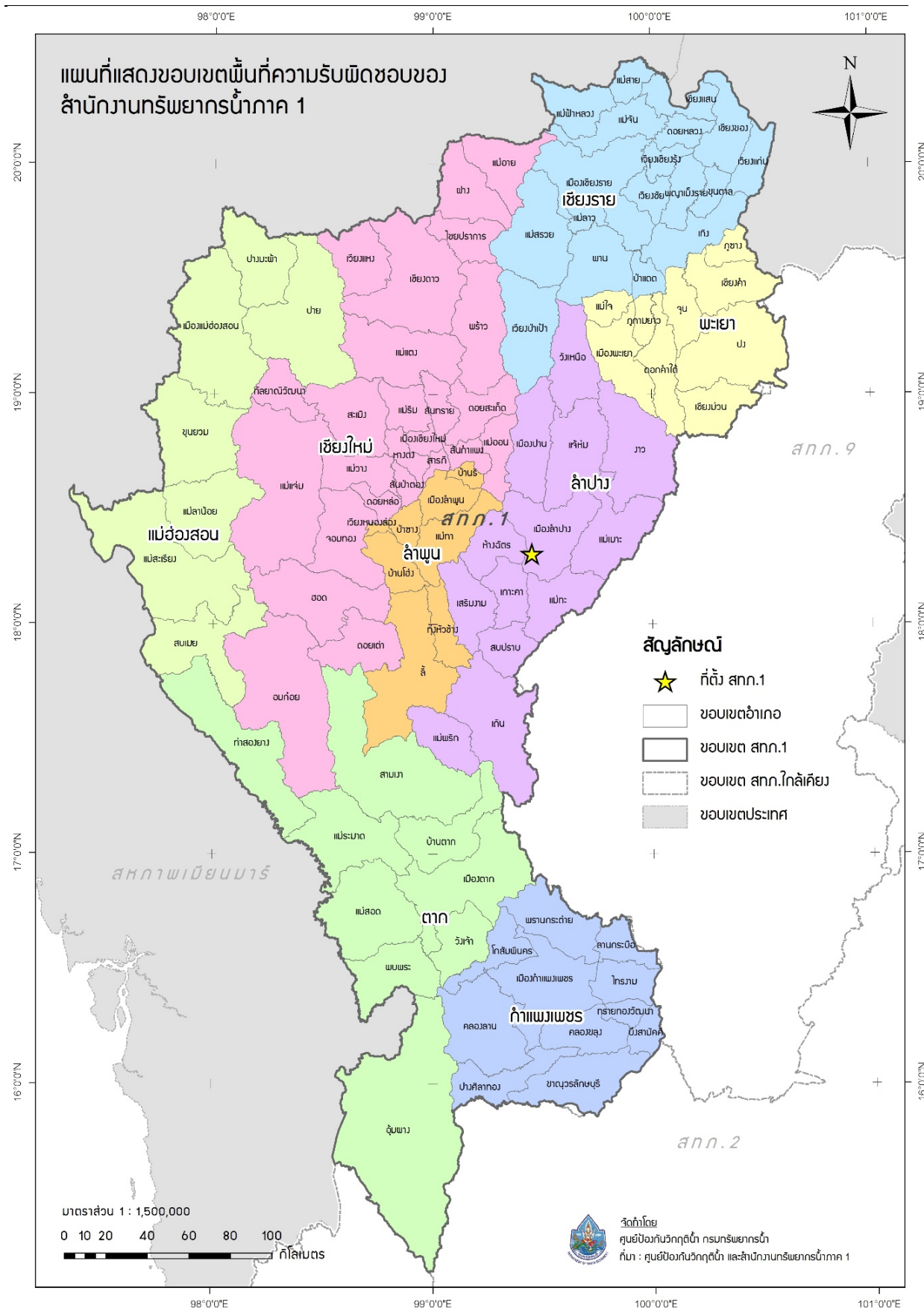
*** งบประมาณปี พ.ศ. 2565 ประเมินตามหลักเกณฑ์การจัดสรรงบประมาณ

6. ข้อมูลเชิงพื้นที่

6.1 พื้นที่รับผิดชอบของสำนักงานทรัพยากรน้ำที่ 1

สำนักงานทรัพยากรน้ำที่ 1 มีพื้นที่รับผิดชอบ 8 จังหวัด ประกอบด้วย จังหวัดกำแพงเพชร เชียงราย เชียงใหม่ ตาก พะเยา แม่ฮ่องสอน ลำปาง และลำพูน รายละเอียดแสดงดังรูปที่ 1

แผนปฏิบัติการบรรเทาภาวะน้ำแล้งในพื้นที่จังหวัดกำแพงเพชร เชียงราย เชียงใหม่ ตาก พะเยา แม่ฮ่องสอน ลำปาง และ ลำพูน



รูปที่ 1 ขอบเขตพื้นที่ความรับผิดชอบของสำนักงานทรัพยากรน้ำที่ 1

6.2 พื้นที่เสี่ยงภัยแล้ง

6.2.1 พื้นที่เสี่ยงภัยแล้งเดือนมกราคม ประกอบด้วย

- 1) จังหวัดกำแพงเพชร จำนวน 7 อำเภอ ประกอบด้วย โกสัมพีนคร ชาญวรลักษบุรี คลองขลุง คลองลาน ปางศิลาทอง พรานกระต่าย เมืองกำแพงเพชร
- 2) จังหวัดเชียงราย จำนวน 8 อำเภอ ประกอบด้วย ขุนตาล เชียงของ เทิง ป่าแดด พญาเม็งราย พาน เมืองเชียงราย แม่ลาว
- 3) จังหวัดเชียงใหม่ จำนวน 11 อำเภอ ประกอบด้วย จอมทอง ดอยสะเก็ด ดอยหล่อ เมืองเชียงใหม่ แม่แตง แม่ริม สันกำแพง สันทราย สันป่าตอง สารภี หางดง
- 4) จังหวัดตาก จำนวน 4 อำเภอ ประกอบด้วย บ้านตาก เมืองตาก วังเจ้า สามเงา
- 5) จังหวัดพะเยา จำนวน 8 อำเภอ ประกอบด้วย ดอกคำใต้ ภูกามยาว เมืองพะเยา จุน เชียงคำ เชียงม่วน ปง แม่ใจ
- 6) จังหวัดลำปาง จำนวน 13 อำเภอ ประกอบด้วย เกาะคา งาว แจ้ห่ม เถิน เมืองปาน เมืองลำปาง แม่ทะ แม่พริก แม่เมาะ วังเหนือ สบปราบ เสริมงาม ห้างฉัตร
- 7) จังหวัดลำพูน จำนวน 8 อำเภอ ประกอบด้วย ทุ่งหัวช้าง บ้านธิ บ้านโฮ้ง ป่าซาง เมืองลำพูน ลี้ เวียงหนองล่อง แม่ทา

6.2.2 พื้นที่เสี่ยงภัยแล้งเดือนกุมภาพันธ์ ประกอบด้วย

- 1) จังหวัดกำแพงเพชร จำนวน 7 อำเภอ ประกอบด้วย โกสัมพีนคร ชาญวรลักษบุรี คลองขลุง คลองลาน ปางศิลาทอง พรานกระต่าย เมืองกำแพงเพชร
- 2) จังหวัดเชียงราย จำนวน 8 อำเภอ ประกอบด้วย ขุนตาล เชียงของ เทิง ป่าแดด พญาเม็งราย พาน เมืองเชียงราย แม่ลาว
- 3) จังหวัดเชียงใหม่ จำนวน 11 อำเภอ ประกอบด้วย จอมทอง ดอยสะเก็ด ดอยหล่อ เมืองเชียงใหม่ แม่แตง แม่ริม สันกำแพง สันทราย สันป่าตอง สารภี หางดง
- 4) จังหวัดตาก จำนวน 4 อำเภอ ประกอบด้วย บ้านตาก เมืองตาก วังเจ้า สามเงา
- 5) จังหวัดพะเยา จำนวน 9 อำเภอ ประกอบด้วย จุน เชียงคำ เชียงม่วน ดอกคำใต้ ปง ภูกามยาว ภูซาง เมืองพะเยา แม่ใจ
- 6) จังหวัดลำปาง จำนวน 13 อำเภอ ประกอบด้วย เกาะคา งาว แจ้ห่ม เถิน เมืองปาน เมืองลำปาง แม่ทะ แม่พริก แม่เมาะ วังเหนือ สบปราบ เสริมงาม ห้างฉัตร
- 7) จังหวัดลำพูน จำนวน 8 อำเภอ ประกอบด้วย ทุ่งหัวช้าง บ้านธิ บ้านโฮ้ง ป่าซาง เมืองลำพูน แม่ทา ลี้ เวียงหนองล่อง

6.2.3 พื้นที่เสี่ยงภัยแล้งเดือนมีนาคม ประกอบด้วย

- 1) จังหวัดกำแพงเพชร จำนวน 7 อำเภอ ประกอบด้วย โกสัมพีนคร ชาญวรลักษบุรี คลองขลุง คลองลาน ปางศิลาทอง พรานกระต่าย เมืองกำแพงเพชร

2) จังหวัดเชียงราย จำนวน 8 อำเภอ ประกอบด้วย ขุนตาล เชียงของ เทิง ป่าแดด พญาเม็งราย
พาน เมืองเชียงราย แม่ลาว

3) จังหวัดเชียงใหม่ จำนวน 11 อำเภอ ประกอบด้วย จอมทอง ดอยสะเก็ด ดอยหล่อ
เมืองเชียงใหม่ แม่แตง แม่ริม สันกำแพง สันทราย สันป่าตอง สารภี หางดง

4) จังหวัดตาก จำนวน 4 อำเภอ ประกอบด้วย บ้านตาก เมืองตาก วังเจ้า สามเงา

5) จังหวัดพะเยา จำนวน 9 อำเภอ ประกอบด้วย ดอกคำใต้ ภูกามยาว เมืองพะเยา จุน เชียงคำ
เชียงม่วน ปง แม่ใจ ภูซาง

6) จังหวัดลำปาง จำนวน 13 อำเภอ ประกอบด้วย เกาะคา งาว แจ้ห่ม เถิน เมืองปาน
เมืองลำปาง แม่ทะ แม่พริก แม่เมาะ วังเหนือ สบปราบ เสริมงาม ห้างฉัตร

7) จังหวัดลำพูน จำนวน 8 อำเภอ ประกอบด้วย ทุ่งหัวช้าง บ้านธิ บ้านโฮ้ง ป่าซาง เมือง
ลำพูน ลี้ เวียงหนองล่อง แม่ทา

6.2.4 พื้นที่เสี่ยงภัยแล้งเดือนเมษายน ประกอบด้วย

1) จังหวัดกำแพงเพชร จำนวน 7 อำเภอ ประกอบด้วย โกสัมพีนคร ชาญวรลักษบุรี
คลองขลุ่ย คลองลาน ปางศิลาทอง พรานกระต่าย เมืองกำแพงเพชร

2) จังหวัดเชียงราย จำนวน 8 อำเภอ ประกอบด้วย ขุนตาล เชียงของ เทิง ป่าแดด พญาเม็งราย
พาน เมืองเชียงราย แม่ลาว

3) จังหวัดเชียงใหม่ จำนวน 11 อำเภอ ประกอบด้วย จอมทอง ดอยสะเก็ด ดอยหล่อ
เมืองเชียงใหม่ แม่แตง แม่ริม สันกำแพง สันทราย สันป่าตอง สารภี หางดง

4) จังหวัดตาก จำนวน 4 อำเภอ ประกอบด้วย บ้านตาก เมืองตาก วังเจ้า สามเงา

5) จังหวัดพะเยา จำนวน 9 อำเภอ ประกอบด้วย ดอกคำใต้ ภูกามยาว เมืองพะเยา จุน เชียงคำ
เชียงม่วน ปง แม่ใจ ภูซาง

6) จังหวัดลำปาง จำนวน 13 อำเภอ ประกอบด้วย เกาะคา งาว แจ้ห่ม เถิน เมืองปาน
เมืองลำปาง แม่ทะ แม่พริก แม่เมาะ วังเหนือ สบปราบ เสริมงาม ห้างฉัตร

7) จังหวัดลำพูน จำนวน 8 อำเภอ ประกอบด้วย ทุ่งหัวช้าง บ้านธิ บ้านโฮ้ง ป่าซาง เมือง
ลำพูน ลี้ เวียงหนองล่อง แม่ทา

6.2.5 พื้นที่เสี่ยงภัยแล้งเดือนพฤษภาคม ประกอบด้วย

1) จังหวัดกำแพงเพชร จำนวน 7 อำเภอ ประกอบด้วย โกสัมพีนคร ชาญวรลักษบุรี
คลองขลุ่ย คลองลาน ปางศิลาทอง พรานกระต่าย เมืองกำแพงเพชร

2) จังหวัดเชียงราย จำนวน 8 อำเภอ ประกอบด้วย ขุนตาล เชียงของ เทิง ป่าแดด พญาเม็งราย
พาน เมืองเชียงราย แม่ลาว

3) จังหวัดเชียงใหม่ จำนวน 11 อำเภอ ประกอบด้วย จอมทอง ดอยสะเก็ด ดอยหล่อ
เมืองเชียงใหม่ แม่แตง แม่ริม สันกำแพง สันทราย สันป่าตอง สารภี หางดง

4) จังหวัดตาก จำนวน 4 อำเภอ ประกอบด้วย บ้านตาก เมืองตาก วังเจ้า สามเงา

5) จังหวัดพะเยา จำนวน 9 อำเภอ ประกอบด้วย ดอกคำใต้ ภูกามยาว เมืองพะเยา จุน เชียงคำ
เชียงม่วน ปง แม่ใจ ภูซาง

6) จังหวัดลำปาง จำนวน 13 อำเภอ ประกอบด้วย เกาะคา งาว แจ้ห่ม เกิน เมืองปาน
เมืองลำปาง แม่ทะ แม่พริก แม่เมาะ วังเหนือ สบปราบ เสริมงาม ห้างฉัตร

7) จังหวัดลำพูน จำนวน 8 อำเภอ ประกอบด้วย ทุ่งหัวช้าง บ้านธิ บ้านโฮ้ง ป่าซาง เมือง
ลำพูน ลี้ เวียงหนองล่อง แม่ทา

6.2.6 พื้นที่เสี่ยงภัยแล้งเดือนมิถุนายน ประกอบด้วย

1) จังหวัดกำแพงเพชร จำนวน 7 อำเภอ ประกอบด้วย โกสัมพีนคร ชาญวรลักษบุรี
คลองขลุง คลองลาน ปางศิลาทอง พรานกระต่าย เมืองกำแพงเพชร

2) จังหวัดเชียงราย จำนวน 8 อำเภอ ประกอบด้วย ขุนตาล เชียงของ เทิง ป่าแดด พญาเม็งราย
พาน เมืองเชียงราย แม่ลาว

3) จังหวัดเชียงใหม่ จำนวน 11 อำเภอ ประกอบด้วย จอมทอง ดอยสะเก็ด ดอยหล่อ
เมืองเชียงใหม่ แม่แตง แม่ริม สันกำแพง สันทราย สันป่าตอง สารภี หางดง

4) จังหวัดตาก จำนวน 4 อำเภอ ประกอบด้วย บ้านตาก เมืองตาก วังเจ้า สามเงา

5) จังหวัดพะเยา จำนวน 9 อำเภอ ประกอบด้วย ดอกคำใต้ ภูกามยาว เมืองพะเยา จุน เชียงคำ
เชียงม่วน ปง แม่ใจ ภูซาง

6) จังหวัดลำปาง จำนวน 13 อำเภอ ประกอบด้วย เกาะคา งาว แจ้ห่ม เกิน เมืองปาน
เมืองลำปาง แม่ทะ แม่พริก แม่เมาะ วังเหนือ สบปราบ เสริมงาม ห้างฉัตร

7) จังหวัดลำพูน จำนวน 8 อำเภอ ประกอบด้วย ทุ่งหัวช้าง บ้านธิ บ้านโฮ้ง ป่าซาง เมือง
ลำพูน ลี้ เวียงหนองล่อง แม่ทา

6.2.7 พื้นที่เสี่ยงภัยแล้งเดือนกรกฎาคม ประกอบด้วย

1) จังหวัดกำแพงเพชร จำนวน 7 อำเภอ ประกอบด้วย โกสัมพีนคร ชาญวรลักษบุรี
คลองขลุง คลองลาน ปางศิลาทอง พรานกระต่าย เมืองกำแพงเพชร

2) จังหวัดเชียงราย จำนวน 8 อำเภอ ประกอบด้วย ขุนตาล เชียงของ เทิง ป่าแดด พญาเม็งราย
พาน เมืองเชียงราย แม่ลาว

3) จังหวัดเชียงใหม่ จำนวน 11 อำเภอ ประกอบด้วย จอมทอง ดอยสะเก็ด ดอยหล่อ
เมืองเชียงใหม่ แม่แตง แม่ริม สันกำแพง สันทราย สันป่าตอง สารภี หางดง

4) จังหวัดตาก จำนวน 4 อำเภอ ประกอบด้วย บ้านตาก เมืองตาก วังเจ้า สามเงา

5) จังหวัดพะเยา จำนวน 9 อำเภอ ประกอบด้วย ดอกคำใต้ ภูกามยาว เมืองพะเยา จุน เชียงคำ
เชียงม่วน ปง แม่ใจ ภูซาง

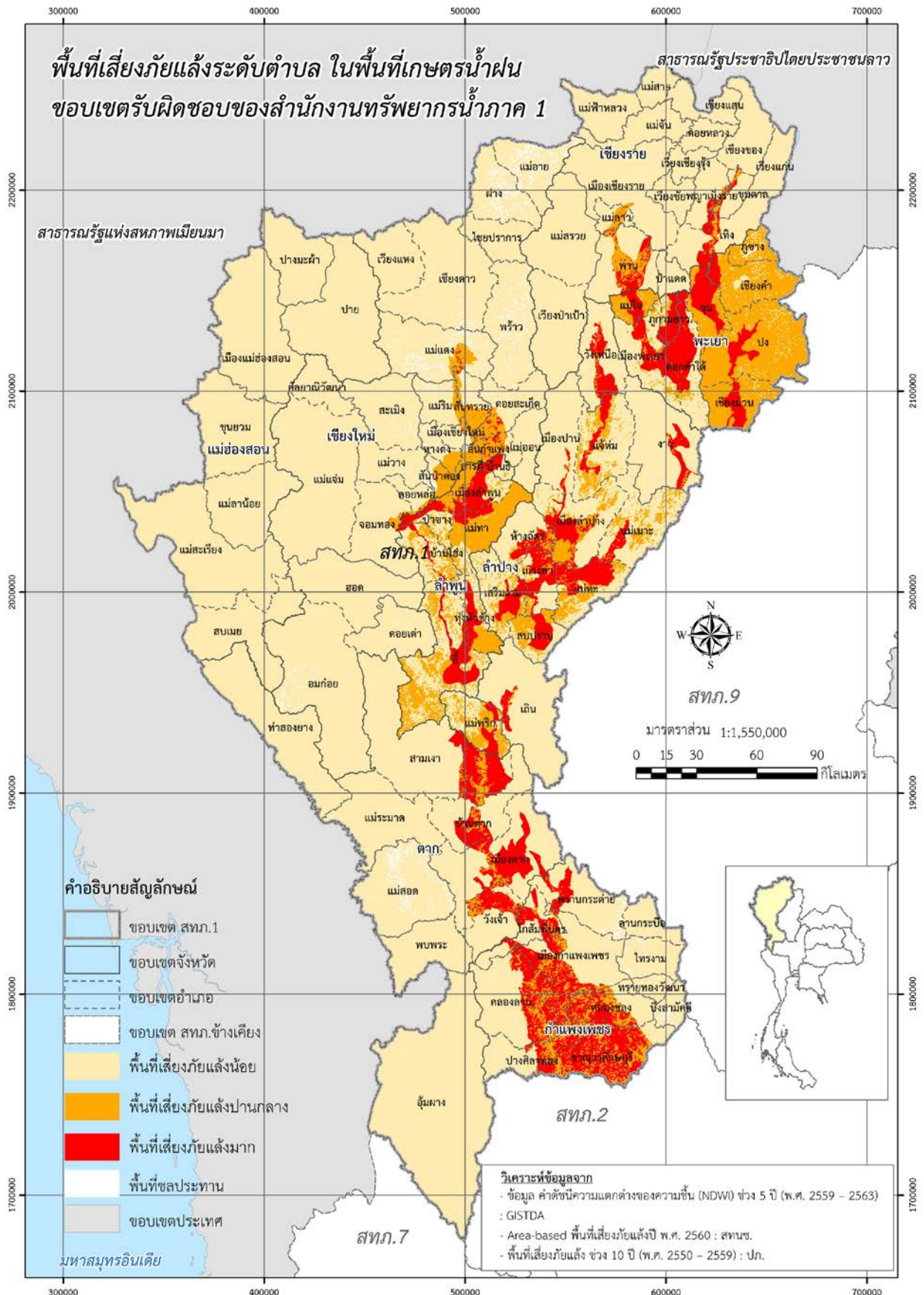
6) จังหวัดลำปาง จำนวน 13 อำเภอ ประกอบด้วย เกาะคา งาว แจ้ห่ม เกิน เมืองปาน
เมืองลำปาง แม่ทะ แม่พริก แม่เมาะ วังเหนือ สบปราบ เสริมงาม ห้างฉัตร

แผนปฏิบัติการบรรเทาภาวะน้ำแล้งในพื้นที่จังหวัดกำแพงเพชร เชียงราย เชียงใหม่ ตาก พะเยา แม่ฮ่องสอน ลำปาง และ
ลำพูน

7) จังหวัดลำพูน จำนวน 8 อำเภอ ประกอบด้วย ทุ่งหัวช้าง บ้านธิ บ้านโฮ้ง ป่าซาง เมือง
ลำพูน ลี้ เวียงหนองล่อง แม่ทา

รายละเอียดแสดงดังรูปที่ 2 และสรุปรายละเอียดระดับตำบลแสดงในภาคผนวก 1

แผนปฏิบัติการบรรเทาภาวะน้ำแล้งในพื้นที่จังหวัดกำแพงเพชร เชียงราย เชียงใหม่ ตาก พะเยา แม่ฮ่องสอน ลำปาง และ ลำพูน



รูปที่ 2 พื้นที่เสี่ยงภัยแล้งในขอบเขตของสำนักงานทรัพยากรน้ำที่ 1

7. ข้อมูลความพร้อมด้านอุปกรณ์/เครื่องมือ/อาคารชลศาสตร์

7.1 ความพร้อมด้านสถานีตรวจวัดสถานการณ์น้ำ จำนวน 896 สถานี ประกอบด้วย

1) ระบบปฏิบัติการเฝ้าระวังและเตือนภัยล่วงหน้าน้ำหลาก-ดินถล่ม (Early Warning System) จำนวน 647 สถานี (<http://ews.dwr.go.th/ews/>)

2) ระบบตรวจวัดสถานการณ์น้ำทางไกลอัตโนมัติ (โทรมาตร) จำนวน 83 สถานี ระบบกล้อง CCTV จำนวน 11 สถานี สถานีอุตุ-อุทกวิทยา จำนวน 132 สถานี (รายละเอียดแสดงดังรูปที่ 3 และรายละเอียดของสถานีตรวจวัดสภาพน้ำทางไกลอัตโนมัติระบบกล้อง CCTV สถานีอุตุ-อุทกวิทยา ใน ภาคผนวก 2 และสามารถดูรายละเอียดได้ที่เว็บไซต์ <http://mekhala.dwr.go.th/>)

3) สถานีตรวจวัดแหล่งน้ำขนาดเล็ก จำนวน 23 แห่ง (รายละเอียดแสดงดังรูปที่ 4 และรายละเอียดของสถานีตรวจวัดแหล่งน้ำขนาดเล็กในภาคผนวก 3 และสามารถดูรายละเอียดได้ที่เว็บไซต์ <http://srm-woc.dwr.go.th/>)

7.2 ความพร้อมด้านอุปกรณ์และเครื่องมือ

1) เครื่องสูบน้ำ จำนวน 35 เครื่อง ใช้งานได้ 35 เครื่อง ประกอบด้วย

- เครื่องสูบน้ำขนาด 3 นิ้ว จำนวน 10 เครื่อง (ใช้งานได้ 10 เครื่อง)
- เครื่องสูบน้ำขนาด 8 นิ้ว จำนวน 4 เครื่อง (ใช้งานได้ 4 เครื่อง)
- เครื่องสูบน้ำขนาด 10 นิ้ว จำนวน 5 เครื่อง (ใช้งานได้ 5 เครื่อง)
- เครื่องสูบน้ำขนาด 12 นิ้ว จำนวน 15 เครื่อง (ใช้งานได้ 15 เครื่อง)
- เครื่องสูบน้ำขนาด 30 นิ้ว จำนวน 1 เครื่อง (ใช้งานได้ 1 เครื่อง)

2) รถบรรทุก จำนวน 10 คัน ใช้งานได้ 10 คัน ประกอบด้วย

- รถยนต์บรรทุก 6 ล้อ จำนวน 5 คัน (ใช้งานได้ 5 คัน)
- รถยนต์บรรทุกน้ำ ขนาด 6,000 ลิตร จำนวน 4 คัน (ใช้งานได้ 4 คัน)
- รถยนต์บรรทุก 6 ล้อ พร้อมเครน จำนวน 1 คัน (ใช้งานได้ 1 คัน)

3) เรือ จำนวน 5 ลำ ใช้งานได้ 5 ลำ ประกอบด้วย

- เรือไฟเบอร์ ผ้าใบ จำนวน 1 ลำ (ใช้งานได้ 1 ลำ)
- เรือตรวจการ จำนวน 1 ลำ (ใช้งานได้ 1 ลำ)
- เรืออลูมิเนียม จำนวน 3 ลำ (ใช้งานได้ 3 ลำ)

แผนปฏิบัติการบรรเทาภาวะน้ำแล้งในพื้นที่จังหวัดกำแพงเพชร เชียงราย เชียงใหม่ ตาก พะเยา แม่ฮ่องสอน ลำปาง และ ลำพูน

4) ศูนย์ผลิตและบริการน้ำดื่มสะอาด จำนวน 7 ศูนย์ ประกอบด้วย

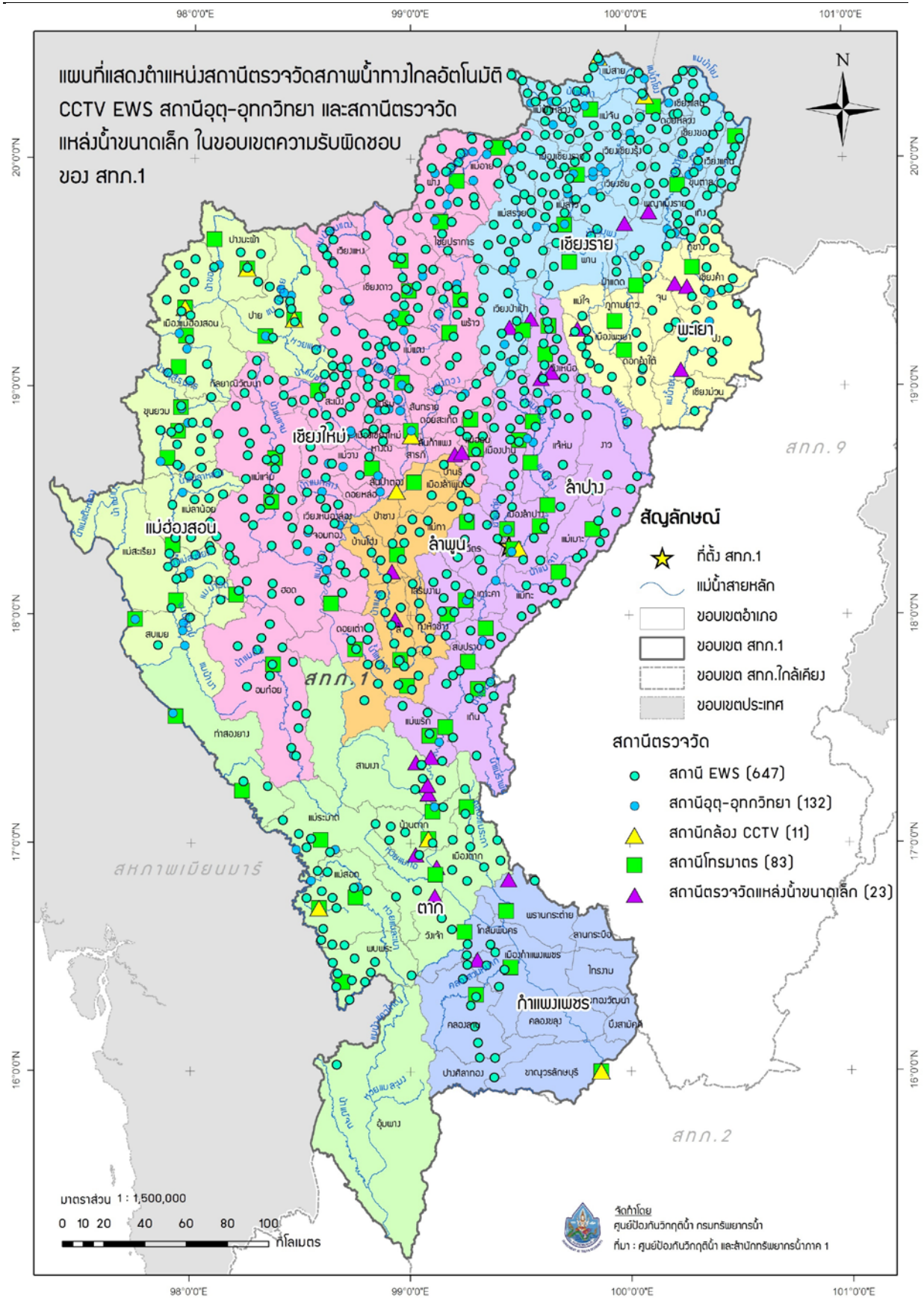
ลำดับ	ศูนย์ผลิตน้ำสะอาด	ตำบล	อำเภอ	จังหวัด	ผู้รับผิดชอบ	เบอร์โทรศัพท์
1	สำนักงานส่วน ประสานและบริหาร จัดการลุ่มน้ำสาละวิน	ปางหมู	เมือง	เมือง	นายอายุพัทธ์ ปกรณ์ถิ่นแสนดี	090-3234605
2	สำนักงานศูนย์สำรวจ อุทกวิทยาที่ 12 (เชียงใหม่)	เวียง	เชียง แสน	เชียงราย	นางสาวสุกัลยา สายจันยูร	062-2066346
3	สำนักงานศูนย์สำรวจ อุทกวิทยาที่ 13 (เชียงใหม่)	สันโป่ง	แมริม	เชียงใหม่	นางสาวศิริลักษณ์ อภัย	081-8827599
4	สำนักงานส่วน ประสานและบริหาร จัดการลุ่มน้ำกกและ โขง	เวียง	เมือง	เชียงราย	นายศักดิ์ณรงค์ ขอบปี	081-3219013
5	สำนักงานทรัพยากร น้ำที่ 1	บ่อแฮ้ว	เมือง	ลำปาง	นายอมร กล่อมแก้ว	081-8852710
6	สำนักงานส่วน ประสานและบริหาร จัดการลุ่มน้ำปิง ตอนล่าง	หนอง ปลิง	เมือง	กำแพงเพชร	นายรุ่งเรือง วิจิตรวงศ์	081-2836675
7	สำนักงานศูนย์สำรวจ อุทกวิทยาที่ 2 (เชียงราย)	บ้านดู่	เมือง	เชียงราย	นายยืนยง เชื้อสะอาด	081-9984876

ศูนย์ผลิตและบริการน้ำดื่มสะอาดตามหมู่บ้าน จำนวน 76 แห่ง รายละเอียดของศูนย์ผลิตและบริการน้ำดื่มสะอาดแสดงดังรูปที่ 5 และรายละเอียดของศูนย์ผลิตและบริการน้ำดื่มสะอาดตามหมู่บ้านแสดงในภาคผนวก 4

5) ความพร้อมด้านความมั่นคงของอ่างเก็บน้ำ จำนวน 30 แห่ง (ใช้งานได้ 27 แห่ง)

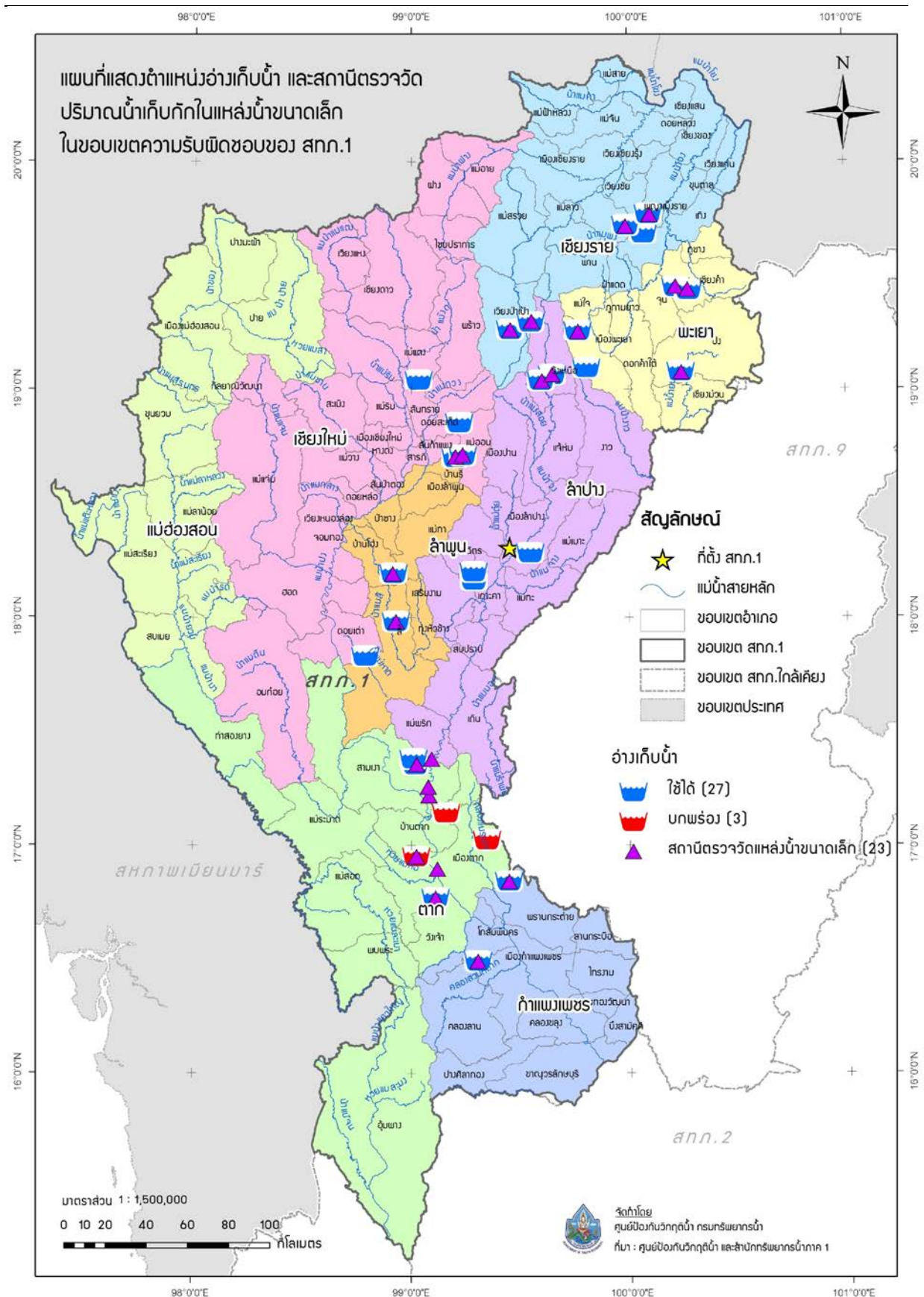
รายละเอียดของความพร้อมด้านความมั่นคงของอ่างเก็บน้ำแสดงดังรูปที่ 4 และรายละเอียดของความพร้อมด้านความมั่นคงของอ่างเก็บน้ำในภาคผนวก 5

แผนปฏิบัติการบรรเทาภาวะน้ำแล้งในพื้นที่จังหวัดกำแพงเพชร เชียงราย เชียงใหม่ ตาก พะเยา แม่ฮ่องสอน ลำปาง และ ลำพูน



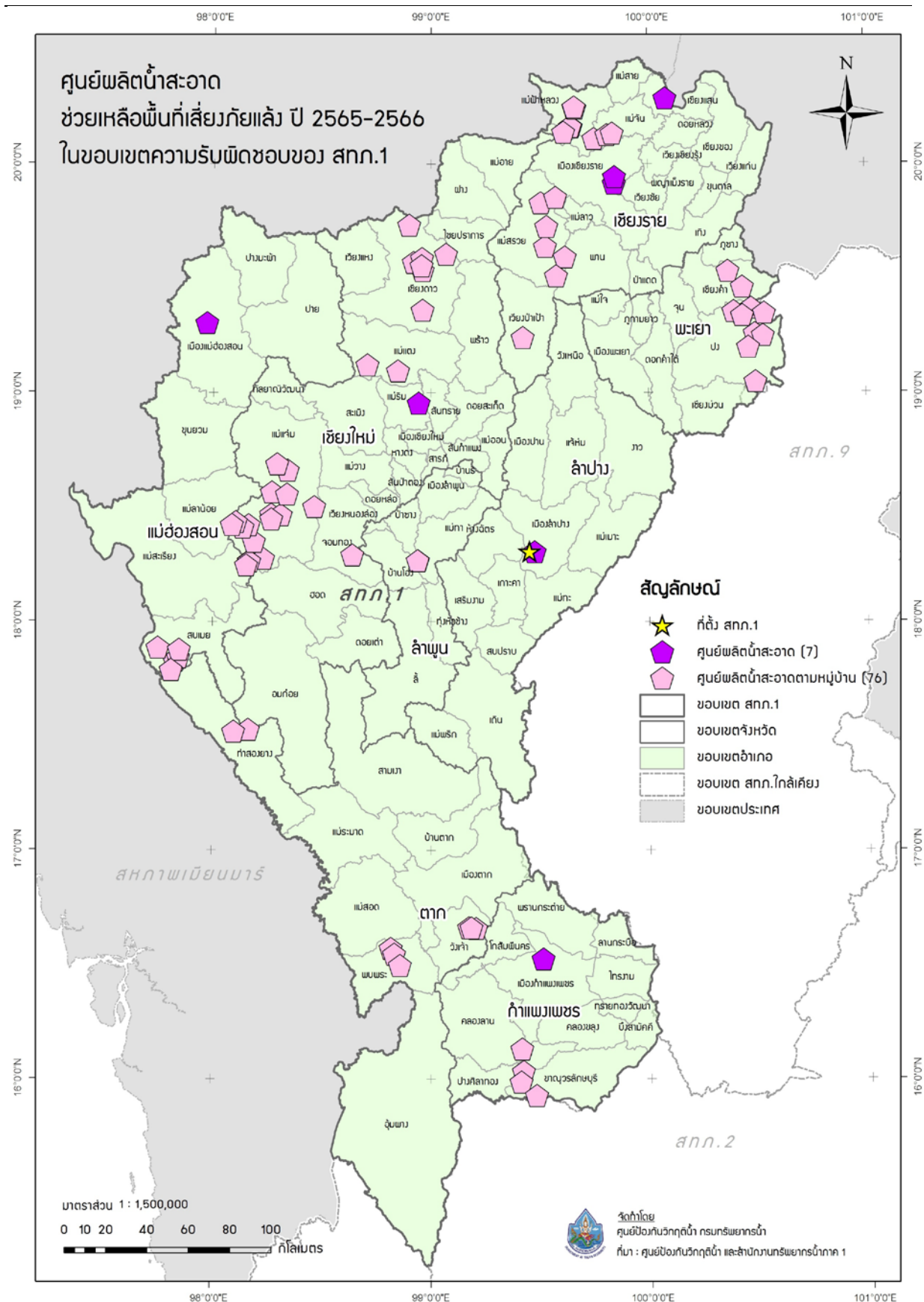
รูปที่ 3 ตำแหน่งสถานีตรวจวัดสภาพน้ำทางไกลอัตโนมัติ CCTV EWS สถานีอุตุ-อุทกวิทยา และสถานีตรวจวัดแหล่งน้ำขนาดเล็ก ในเขตพื้นที่ความรับผิดชอบของสำนักงานทรัพยากรน้ำที่ 1

แผนปฏิบัติการบรรเทาภาวะน้ำแล้งในพื้นที่จังหวัดกำแพงเพชร เชียงราย เชียงใหม่ ตาก พะเยา แม่ฮ่องสอน ลำปาง และ ลำพูน



รูปที่ 4 ตำแหน่งโครงการพัฒนาแหล่งน้ำประเภทอ่างเก็บน้ำในเขตพื้นที่ความรับผิดชอบของ สำนักงานทรัพยากรน้ำที่ 1

แผนปฏิบัติการบรรเทาภาวะน้ำแล้งในพื้นที่จังหวัดกำแพงเพชร เชียงราย เชียงใหม่ ตาก พะเยา แม่ฮ่องสอน ลำปาง และ ลำพูน



รูปที่ 5 ตำแหน่งศูนย์ผลิตน้ำสะอาดช่วยเหลือพื้นที่เสี่ยงภัยแล้งในเขตพื้นที่ความรับผิดชอบของ สำนักงานทรัพยากรน้ำที่ 1

8. ข้อมูลความพร้อมด้านบุคลากร

8.1 เจ้าหน้าที่ด้านเฝ้าระวังสถานการณ์ด้านภาวะน้ำท่วมและภาวะน้ำแล้ง จำนวน 14 ราย

ลำดับ	ชื่อ-นามสกุล	สถานที่	เบอร์โทรศัพท์
1	ว่าที่ ร.ท.สายรุ้ง กลุ่มเขียว	เชียงใหม่	089-2058164
2	นายพงศ์วัฒน์ สัจจนานนท์	เชียงใหม่	084-3674344
3	นายขวัญชัย แสงแก้ว	เชียงใหม่	097-1067278
4	นายชนาธิป สีสด	เชียงใหม่	081-3861691
5	นายอริพัทธ์ โฉมแดง	เชียงราย	089-2036721
6	นางสาวแสงดาว พรหมตัน	เชียงราย	084-3788662
7	นางสาวฟ่องอำไพ ชัยวร	เชียงราย	089-8358157
8	นายทงศักดิ์ นิรากรณ์	แม่ฮ่องสอน	089-2036724
9	นายสมชาย แก้วคำมา	แม่ฮ่องสอน	085-7165229
10	นางสาวศิรินันท์ คงแก้ว	แม่ฮ่องสอน	093-2511594
11	นายมานพ ไทยหล่อ	เชียงใหม่	089-2036205
12	นายวิภาค แสนพวง	เชียงใหม่	081-5316417
13	นางสาวสุกัลยา สายจันยูร	เชียงใหม่	086-1873684
14	นายทรงกรด เพชรรัตน์	เชียงใหม่	098-1677245

8.2 เจ้าหน้าที่ด้านการปฏิบัติงานเชิงพื้นที่รายจังหวัด จำนวน 19 ราย

ลำดับ	ชื่อ-นามสกุล	สถานที่	เบอร์โทรศัพท์
1	นายศิริศักดิ์ เกษารัตน์	ลำปาง	099-2966954
2	นายเสน่ห์ สุวรรณศิริ	ลำปาง	081-8846957
3	นางยุพิน อุปนวล	ลำปาง	098-749 5445
4	นางสาวแพรวนภา วังวน	ลำปาง	084-7524588
5	นายเฉลิม หลวงขัน	ลำปาง	081-8824123
6	นายอมร กล่อมแก้ว	ลำปาง	081-8852710
7	นายจรรยา สิทธิวงศ์	ลำปาง	087-1808300
8	นายชล แสงบุญเรือง	ลำปาง	081-8886382
9	นายอำนาจ พรหมศิริ	ลำปาง	089-8504240
10	นายชัยวุฒิ แก้วใจ	ลำปาง	081-0255140
11	นายมานพ ครอบครอง	ลำปาง	081-8854583
12	นายสายชล ขุนวิเศษ	ลำปาง	086-7642301
13	นายสมัคร ปงจันตา	ลำปาง	085-7126614

แผนปฏิบัติการบรรเทาภาวะน้ำแล้งในพื้นที่จังหวัดกำแพงเพชร เชียงราย เชียงใหม่ ตาก พะเยา แม่ฮ่องสอน ลำปาง และ ลำพูน

14	นางสาวรัตนภรณ์ หล้าชุมภู	ลำปาง	094-6028910
15	นางสาวทศภัทร เกษารัตน์	ลำปาง	080-7536493
16	นางสาวเวณิกา บุญมา	ลำปาง	097-3522426
17	นายณัฐพงษ์ พูชื่น	ลำปาง	084-6156780
18	นายประสงค์ เสียงหวาน	ลำปาง	086-2121709
19	นายอริณชัย ใจคลองแคล้ว	ลำปาง	095-7751759

8.3 รายชื่อเจ้าหน้าที่ส่วนกลางในการติดตามสถานการณ์ด้านภาวะน้ำท่วมและภาวะน้ำแล้ง

ลำดับ	ชื่อ-นามสกุล	ตำแหน่ง	เบอร์โทรศัพท์
ด้านภาวะน้ำท่วม			
1	นายยิ่งยง ลีคะสิริ	ผู้อำนวยการส่วนป้องกันพื้นที่เฉพาะ	081-8012785
2	นายจิรวุฒิ ประชีพนาย	วิศวกรโยธาชำนาญการ	086-3388212
3	นายยศสรยุทธ ปาลเกลี้ยง	วิศวกรโยธาปฏิบัติการ	084-2492663
ด้านภาวะน้ำแล้ง			
4	นายธนากร แสวงษ์	ผู้อำนวยการส่วนประสานการปฏิบัติงาน	081-8012781
5	นางสาวปณณวีร์ สวรรยาพานิช	วิศวกรโยธาชำนาญการ	089-9455654
6	นายพงศ์ภัค ชีรนรวิชย์	วิศวกรโยธาปฏิบัติการ	083-0878668
ด้านการวิเคราะห์และประเมินสถานการณ์น้ำ			
7	นายสุประภาพร พัฒน์สิงห์เสนีย์	ผู้อำนวยการศูนย์เมขลา	089-7724611
8	นายจตุพงษ์ ไพบูลย์โรจนา	นักวิเคราะห์นโยบายและแผนชำนาญการ	086-4721588
9	นายธนัช สระประเทศ	นักวิเคราะห์นโยบายและแผนปฏิบัติการ	099-8274638

9. แผนปฏิบัติการบรรเทาภาวะน้ำแล้ง

การสูบน้ำช่วยเหลือสถานการณ์น้ำแล้ง มีรายละเอียดดังรูปที่ 6 ประกอบด้วย

จุดที่	ตำบล	อำเภอ	จังหวัด	ขนาดเครื่องสูบน้ำ	จำนวน (เครื่อง)	ผู้รับผิดชอบ	เบอร์โทรศัพท์
1	ดงดำ, ลี้	ลี้	ลำพูน	10	1	นายสมัคร ปงจันตา	085-7126614
2	แม่ตื่น	ลี้	ลำพูน	12	1	นายสมัคร ปงจันตา	085-7126614

แผนปฏิบัติการบรรเทาภาวะน้ำแล้งในพื้นที่จังหวัดกำแพงเพชร เชียงราย เชียงใหม่ ตาก พะเยา แม่ฮ่องสอน ลำปาง และ
ลำพูน

3	แม่ตื่น, ศรี วิชัย	ลี้	ลำพูน	10	1	นายสมัคร ปงจันทา	085-7126614
4	ร่องเคาะ	วังเหนือ	ลำปาง	8	1	นายสมัคร ปงจันทา	085-7126614
5	ภูซาง	ภูซาง	พะเยา	8	1	นายสมัคร ปงจันทา	085-7126614
6	ทุ่งก่อ	เวียงเชียงรุ้ง	เชียงราย	8	1	นายสมัคร ปงจันทา	085-7126614
7	หนองบัวใต้/ ประดาง	เมือง/วังเจ้า	ตาก	12	1	นายสมัคร ปงจันทา	085-7126614
8	บ้านขอ	เมืองปาน	ลำปาง	12	1	นายสมัคร ปงจันทา	085-7126614
9	เขื่อนผาก	พร้าว	เชียงใหม่	10	1	นายสมัคร ปงจันทา	085-7126614

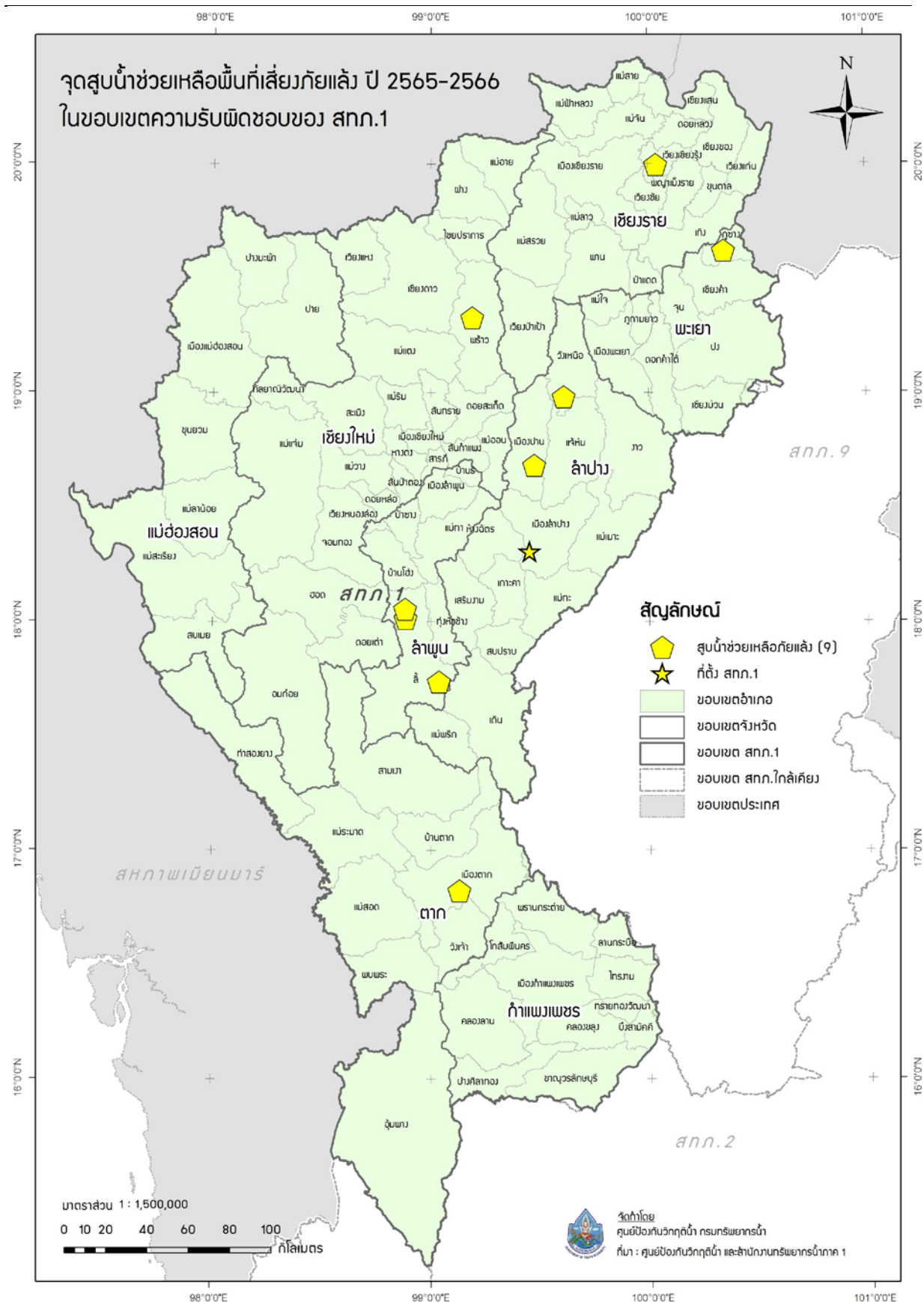
การแจกจ่ายน้ำช่วยเหลือสถานการณ์น้ำแล้ง มีรายละเอียดดังรูปที่ 7 ประกอบด้วย

จุดที่	ตำบล	อำเภอ	จังหวัด	จำนวน (เที่ยว)	จำนวน (ลิตร)	ผู้รับผิดชอบ	เบอร์โทรศัพท์
1	วอแก้ว	ห้างฉัตร	ลำปาง	52	312,000	นายสมัคร ปงจันทา	085-7126614
2	พิชัย	เมือง	ลำปาง	20	120,000	นายสมัคร ปงจันทา	085-7126615
3	บ่อแฮ้ว	เมือง	ลำปาง	172	1,032,000	นายสมัคร ปงจันทา	085-7126616
4	บ้านกิว	แม่ทะ	ลำปาง	32	192,000	นายสมัคร ปงจันทา	085-7126617
5	ห้างฉัตร	ห้างฉัตร	ลำปาง	16	96,000	นายสมัคร ปงจันทา	085-7126618
6	เวียงตาล	ห้างฉัตร	ลำปาง	8	48,000	นายสมัคร ปงจันทา	085-7126619
7	แม่ถอด	เถิน	ลำปาง	1	6,000	นายสมัคร ปงจันทา	085-7126620
8	นาโป่ง	เถิน	ลำปาง	2	12,000	นายสมัคร ปงจันทา	085-7126621
9	นาโป่ง	เถิน	ลำปาง	4	24,000	นายสมัคร ปงจันทา	085-7126622
10	ป่าตัน	แม่ทะ	ลำปาง	16	96,000	นายสมัคร ปงจันทา	085-7126623
11	ศรีดอนชัย	เชียงของ	เชียงราย	36	216,000	นายสมัคร ปงจันทา	085-7126624
12	ศรีดอนชัย	เชียงของ	เชียงราย	33	198,000	นายสมัคร ปงจันทา	085-7126625
13	บ้านคำ	เมือง	ลำปาง	4	24,000	นายสมัคร ปงจันทา	085-7126626
14	โชคชัย	ดอยหลวง	เชียงราย	2	12,000	นายสมัคร ปงจันทา	085-7126625
15	สถาน	เชียงของ	เชียงราย	-	600 ขวด	นางยุพิน อุปนวล	094-5435646

รวมแจกจ่ายน้ำ 398 เที่ยว จำนวน 2,388,000 ลิตร

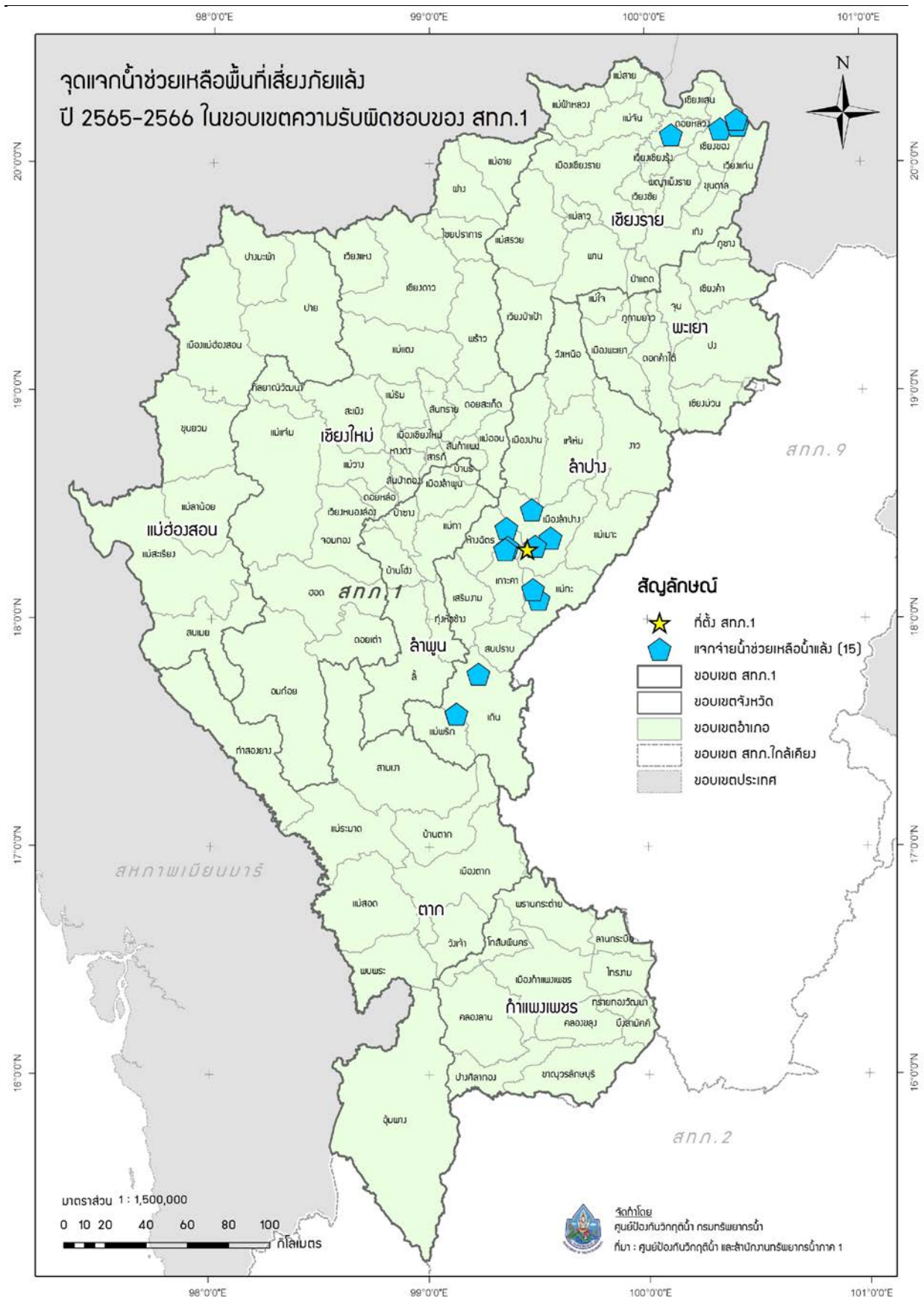
แจกน้ำขวด จำนวน 600 ขวด

แผนปฏิบัติการบรรเทาภาวะน้ำแล้งในพื้นที่จังหวัดกำแพงเพชร เชียงราย เชียงใหม่ ตาก พะเยา แม่ฮ่องสอน ลำปาง และ ลำพูน



รูปที่ 6 ตำแหน่งจุดติดตั้งเครื่องสูบน้ำช่วยเหลือภัยแล้ง ในเขตพื้นที่ความรับผิดชอบของ สำนักงานทรัพยากรน้ำที่ 1

แผนปฏิบัติการบรรเทาภาวะน้ำแล้งในพื้นที่จังหวัดกำแพงเพชร เชียงราย เชียงใหม่ ตาก พะเยา แม่ฮ่องสอน ลำปาง และ ลำพูน



รูปที่ 7 ตำแหน่งจุดแจกจ่ายน้ำช่วยเหลือภัยแล้ง ในเขตพื้นที่ความรับผิดชอบของ สำนักงานทรัพยากรน้ำที่ 1

ภาคผนวก 1

พื้นที่เสี่ยงภัยแล้ง ในพื้นที่นอกเขตชลประทาน
ในขอบเขตสำนักงานทรัพยากรน้ำที่ 1

พื้นที่เสี่ยงภัยแล้งปานกลางเดือนมกราคม ในพื้นที่สำนักงานทรัพยากรน้ำภาค 1

จังหวัด	อำเภอ	ตำบล	พื้นที่เสี่ยงน้ำท่วม (ไร่)	
กำแพงเพชร	โกสัมพีนคร	โกสัมพีนคร	74,100.44	
		เพชรชมพู	36,831.28	
		ลานดอกไม้ตก	18,990.28	
	ขามเฒ่า	โกสัมพีนคร	เกาะตาล	29,438.58
			โค้งไผ่	46,487.34
			ดอนแดง	38,848.87
			บ่อถ้ำ	133,827.79
			ปางมะค่า	138,675.29
			ป่าพุทรา	73.41
			ยางสูง	271.75
			วังชะพลู	120,442.21
			วังหามแห	67,612.32
			สลกบาตร	33,983.56
			แสนตอ	31,820.64
			คลองขลุง	คลองขลุง
	คลองสมบูรณ์	62,484.42		
	ท่าพุทรา	19,759.67		
	ท่ามะเขือ	40.57		
	แม่ลาด	21,852.36		
	วังแหม	96.95		
	วังไทร	84,109.73		
	วังบัว	370.00		
	วังยาง	171.37		
	หัวถนน	29,644.62		
	คลองลาน	คลองลาน	คลองน้ำไหล	99,849.91
			คลองลานพัฒนา	102,127.08
			โป่งน้ำร้อน	81,276.38
			สักงาม	72,401.92
			ปางศิลาทอง	67,266.62
	ปางศิลาทอง	ปางศิลาทอง	ปางตาไว	67,266.62
			โพธิ์ทอง	70,453.23
			หินดาด	63,893.78
	พรานกระต่าย	พรานกระต่าย	ถ้ำกระต่ายทอง	0.00
ท่าไม้			59,857.99	
พรานกระต่าย			0.00	

ที่มาข้อมูล:

- ข้อมูลค่าดัชนีความแตกต่างของความชื้น (NDWI) ช่วง 5 ปี (พ.ศ.2559 - 2563): GISTDA
- Area-Based พื้นที่เสี่ยงภัยแล้ง ปี พ.ศ. 2560: สททช
- พื้นที่เสี่ยงภัยแล้ง ช่วง 10 ปี (พ.ศ. 2550 - 2559): ปภ

พื้นที่เสี่ยงภัยแล้งปานกลางเดือนมกราคม ในพื้นที่สำนักงานทรัพยากรน้ำภาค 1

จังหวัด	อำเภอ	ตำบล	พื้นที่เสี่ยงน้ำท่วม (ไร่)
		วังคอง	25,122.53
	เมืองกำแพงเพชร	คณฑี	26.16
		คลองแม่ลาย	37,987.31
		ไตรตรึงษ์	26,871.04
		ทรงธรรม	26,977.95
		ท่าขุนราม	11,554.31
		ข้ามรงค์	10,015.23
		นครชุม	17,119.78
		นาบ่อคำ	82,420.06
		ลานดอกไม้	8,183.85
		วังทอง	41,672.89
		อ่างทอง	125,069.82
เชียงราย	ขุนตาล	ต้า	11,797.35
		ป่าตาล	4,452.60
		ยางหอม	17,255.62
	เชียงของ	บุญเรือง	23.44
	เทิง	จ้าว	3,366.34
		เชียงเคี่ยน	4,048.21
		ปล้อง	9,177.95
		แม่ลอย	7,858.76
		เวียง	23,355.38
		ศรีดอนไชย	10,137.13
		สันทรายงาม	16,024.53
		หนองแรด	18,766.13
	ป่าแดด	ศรีโพธิ์เงิน	0.17
		สันมะค่า	60.43
	พญาเม็งราย	เม็งราย	23,632.03
		แม่ต้า	1,894.08
		ไม้ยา	13,112.88
	พาน	เจริญเมือง	5,967.85
		ดอยงาม	17,357.79
		ทรายขาว	14,150.33
		ทานตะวัน	30,391.39
		ธารทอง	9,247.97

ที่มาข้อมูล:

- ข้อมูลค่าดัชนีความแตกต่างของความชื้น (NDWI) ช่วง 5 ปี (พ.ศ.2559 - 2563): GISTDA
- Area-Based พื้นที่เสี่ยงภัยแล้ง ปี พ.ศ. 2560: สททช
- พื้นที่เสี่ยงภัยแล้ง ช่วง 10 ปี (พ.ศ. 2550 - 2559): ปภ

พื้นที่เสี่ยงภัยแล้งปานกลางเดือนมกราคม ในพื้นที่สำนักงานทรัพยากรน้ำภาค 1

จังหวัด	อำเภอ	ตำบล	พื้นที่เสี่ยงน้ำท่วม (ไร่)
		ป่าหุ้ง	6,932.50
		ม่วงคำ	16,678.65
		เมืองพาน	15,249.72
		แม่เย็น	11,836.16
		แม่ฮ้อ	10,474.69
		เวียงห้า	6,477.13
		สันกลาง	10,232.03
		สันติสุข	12,061.93
		สันมะเค็ด	26,638.00
		ห้วยม	20,515.65
	เมืองเชียงราย	ดอยลาน	2,940.81
		ป่าอ้อดอนชัย	4,301.31
		สันทราย	708.47
		ห้วยสัก	170.51
	แม่ลาว	จอมหมอกแก้ว	6,675.80
		ดงมะตะ	12,409.44
		บัวสลี	9,623.69
		ป่าก่อดำ	9,533.15
เชียงใหม่	จอมทอง	ช่วงเปา	6,808.31
		ดอยแก้ว	7,780.54
		บ้านหลวง	1,353.17
		สบเตี๊ยะ	9,342.33
	ดอยสะเก็ด	เชิงดอย	12,878.99
		ตลาดขวัญ	2,936.76
		ตลาดใหญ่	3,585.99
		ป่าป้อง	9,789.73
		ป่าลาน	3,857.37
		แม่คือ	4,292.71
		แม่โป่ง	9,095.92
		แม่ฮ้อยเงิน	4,918.11
		ลวงเหนือ	7,723.00
		สง่าบ้าน	3,684.52
		สันปูเลย	11,640.40
		ลำราญราษฎร์	5,498.50

ที่มาข้อมูล:

- ข้อมูลค่าดัชนีความแตกต่างของความชื้น (NDWI) ช่วง 5 ปี (พ.ศ.2559 - 2563): GISTDA
- Area-Based พื้นที่เสี่ยงภัยแล้ง ปี พ.ศ. 2560: สททช
- พื้นที่เสี่ยงภัยแล้ง ช่วง 10 ปี (พ.ศ. 2550 - 2559): ปภ

พื้นที่เสี่ยงภัยแล้งปานกลางเดือนมกราคม ในพื้นที่สำนักงานทรัพยากรน้ำภาค 1

จังหวัด	อำเภอ	ตำบล	พื้นที่เสี่ยงน้ำท่วม (ไร่)
	ดอยหล่อ	ดอยหล่อ	12,226.29
		สองแคว	4,488.58
		สันตสุข	6.60
	เมืองเชียงใหม่	ช้างเผือก	2,824.23
		ท่าศาลา	2,830.41
		ป่าแดด	1,237.43
		ป่าตัน	628.26
		ฟ้าฮ่าม	1,834.24
		วัดเกต	39.97
		สันผีเสื้อ	8,512.46
		หนองป่าครั่ง	2,412.07
	แม่แตง	ชี้เหล็ก	5,924.97
		ช่อแล	5,205.41
		บ้านเป้า	8,456.32
		แม่แตง	2,495.99
		แม่หอพระ	10,676.56
		สันมหาพน	11,306.28
		อินทขิล	29,115.18
	แม่ริม	ชี้เหล็ก	8,807.39
		ดอนแก้ว	4,368.99
		แม่สา	3,056.16
		ริมใต้	2,778.29
		ริมเหนือ	2,664.02
		สันโป่ง	9,913.52
		เหมืองแก้ว	8,150.20
	สันกำแพง	แช่ช้าง	13,039.72
		ต้นเปา	9,921.60
		ทรายมูล	2,328.84
		บวกค้าง	17,462.36
		แม่ปูด	9,072.35
		ร้องวัวแดง	8,658.70
		สันกลาง	4,590.78
		สันกำแพง	14,678.34
		ห้วยทราย	13,694.77

ที่มาข้อมูล:

- ข้อมูลค่าดัชนีความแตกต่างของความชื้น (NDWI) ช่วง 5 ปี (พ.ศ.2559 - 2563): GISTDA
- Area-Based พื้นที่เสี่ยงภัยแล้ง ปี พ.ศ. 2560: สททช
- พื้นที่เสี่ยงภัยแล้ง ช่วง 10 ปี (พ.ศ. 2550 - 2559): ปภ

พื้นที่เสี่ยงภัยแล้งปานกลางเดือนมกราคม ในพื้นที่สำนักงานทรัพยากรน้ำภาค 1

จังหวัด	อำเภอ	ตำบล	พื้นที่เสี่ยงน้ำท่วม (ไร่)
		ออนใต้	104.40
	สันทราย	ป่าไผ่	15,653.80
		เมืองเส็น	5,595.99
		แม่แฝก	19,444.81
		แม่แฝกใหม่	4,584.33
		สันทรายน้อย	4,904.85
		สันทรายหลวง	3,489.25
		สันนาเม็ง	4,534.54
		สันป่าเปา	4,037.01
		สันพระเนตร	4,044.84
		หนองจ้อม	10,139.73
		หนองหาร	14,824.59
		หนองแห้ง	10,422.63
	สันป่าตอง	ท่าวังพร้าว	4,979.15
		ทุ่งค่อม	7,691.04
		น้ำป่อหลวง	2,526.93
		บ้านกลาง	11,064.02
		บ้านแม่	3,763.05
		มะขามหลวง	6,335.61
		มะขุนหวาน	7,791.60
		แม่ก้ำ	12,691.70
		ยูหว่า	9,439.12
		สันกลาง	6,442.44
	สารภี	ข้าวมุง	5,305.16
		ชมภู	8,879.86
		ไชยสถาน	3,808.34
		ดอนแก้ว	3,835.82
		ท่ากว้าง	4,002.97
		ท่าวังตาล	2,606.19
		ป่าบง	3,347.66
		ยางนึ่ง	4,996.71
		สันทราย	6,822.82
		สารภี	5,633.41
		หนองผึ้ง	2,275.47

ที่มาข้อมูล:

- ข้อมูลค่าดัชนีความแตกต่างของความชื้น (NDWI) ช่วง 5 ปี (พ.ศ.2559 - 2563): GISTDA
- Area-Based พื้นที่เสี่ยงภัยแล้ง ปี พ.ศ. 2560: สททช
- พื้นที่เสี่ยงภัยแล้ง ช่วง 10 ปี (พ.ศ. 2550 - 2559): ปภ

พื้นที่เสี่ยงภัยแล้งปานกลางเดือนมกราคม ในพื้นที่สำนักงานทรัพยากรน้ำภาค 1

จังหวัด	อำเภอ	ตำบล	พื้นที่เสี่ยงน้ำท่วม (ไร่)
		หนองแฝก	6,171.11
	หาดง	ขุนคอง	5,430.60
		น้ำแพร่	2,767.67
		บ้านแหวน	7,647.96
		สบแม่ข่า	2,578.80
		สันผักหวาน	3,762.45
		หนองแก้ว	7,436.10
		หนองควาย	1,457.41
		หนองตอง	9,023.53
		หาดง	3,601.71
		หารแก้ว	9,212.57
ตาก	บ้านตาก	เกาะตะเภา	16,092.53
		ตากตก	29,709.29
		ตากออก	17,111.78
		ท้องฟ้า	20,658.58
		ทุ่งกระเซาะ	40,139.23
		แม่สลิด	674.99
		สมอโคน	7,176.32
	เมืองตาก	เชียงใหม่	1,459.72
		ตลุกกลางทุ่ง	61,200.25
		น้ำร้อน	61,614.90
		ป่ามะม่วง	4,970.58
		โป่งแดง	36,929.61
		แม่ท้อ	7,308.40
		ไม้้งาม	17,820.72
		ระแหง	1,768.17
		วังประจบ	21,967.84
		วังหิน	39,062.39
		หนองบัวใต้	31,340.55
		หนองบัวเหนือ	19,643.62
		หนองหลวง	1,033.45
		หัวเตี้ยด	876.95
	วังเจ้า	เชียงใหม่	31,574.21
		นาโบสถ์	110,409.00

ที่มาข้อมูล:

- ข้อมูลค่าดัชนีความแตกต่างของความชื้น (NDWI) ช่วง 5 ปี (พ.ศ.2559 - 2563): GISTDA
- Area-Based พื้นที่เสี่ยงภัยแล้ง ปี พ.ศ. 2560: สททช
- พื้นที่เสี่ยงภัยแล้ง ช่วง 10 ปี (พ.ศ. 2550 - 2559): ปภ

พื้นที่เสี่ยงภัยแล้งปานกลางเดือนมกราคม ในพื้นที่สำนักงานทรัพยากรน้ำภาค 1

จังหวัด	อำเภอ	ตำบล	พื้นที่เสี่ยงน้ำท่วม (ไร่)
		ประดาง	12,802.48
	สามเงา	บ้านนา	48.00
		ยกกระบัตร์	153,909.15
		ย่านรี	59,315.06
		วังจันทร์	79,567.28
		วังหมัน	40,195.82
		สามเงา	29,780.46
พะเยา	ดอกคำใต้	คือเวียง	20,540.17
		ดงสุวรรณ	26,538.05
		ดอกคำใต้	17,686.73
		ดอนศรีชุม	16,729.83
		บ้านถ้ำ	24,384.46
		บ้านปิน	18,732.75
		บุญเกิด	10,416.95
		ป่าซาง	9,217.19
		สว่างอารมณ์	16,247.10
		สันโค้ง	31,482.31
		หนองหล่ม	1,511.37
		ห้วยลาน	41,384.25
	ภูกามยาว	ดงเจน	23,871.64
		แม่อิง	10,504.17
		ห้วยแก้ว	56,658.62
	เมืองพะเยา	จำป่าหวาย	43,569.63
		ท่าจำปี	13,208.83
		ท่าวังทอง	13,479.74
		บ้านต้อม	8,340.84
		บ้านต้า	8,499.28
		บ้านตุน	6,430.13
		บ้านสาาง	5,629.04
		บ้านใหม่	10,047.00
		แม่กา	10,132.74
		แม่ต้า	3,137.88
		แม่เนาเรือ	12,920.49
		แม่ปืม	12,451.39

ที่มาข้อมูล:

- ข้อมูลค่าดัชนีความแตกต่างของความชื้น (NDWI) ช่วง 5 ปี (พ.ศ.2559 - 2563): GISTDA
- Area-Based พื้นที่เสี่ยงภัยแล้ง ปี พ.ศ. 2560: สททช
- พื้นที่เสี่ยงภัยแล้ง ช่วง 10 ปี (พ.ศ. 2550 - 2559): ปภ

พื้นที่เสี่ยงภัยแล้งปานกลางเดือนมกราคม ในพื้นที่สำนักงานทรัพยากรน้ำภาค 1

จังหวัด	อำเภอ	ตำบล	พื้นที่เสี่ยงน้ำท่วม (ไร่)
		แม่ใส	19,197.20
		เวียง	2,901.65
		สันป่าม่วง	2,212.42
ลำปาง	เกาะคา	เกาะคา	12,329.15
		ท่าผา	11,171.62
		นาแก้ว	41,060.08
		นาแสง	4,767.97
		ลำปางหลวง	16,304.27
		วังพร้าว	16,766.70
		ศาลา	10,143.49
		ใหม่พัฒนา	24,731.26
		ไหลหิน	17,075.86
	งาว	นาแก	2,842.49
		บ้านโป่ง	1,070.25
		บ้านแหง	26,866.14
		ปงเตา	6,249.37
		แม่ตึบ	44,411.55
		หลวงใต้	8,187.76
		หลวงเหนือ	4,425.27
	แจ้ห่ม	แจ้ห่ม	8,212.37
		ทุ่งผึ้ง	35,573.54
		บ้านสา	14,425.39
		ปงคอน	22,044.02
		เมืองมาย	4,543.80
		แม่สุก	0.13
		วิเชตนคร	2,839.50
	เถิน	เถินบุรี	15,391.00
		นาโป่ง	3,918.31
		แม่ปะ	316.29
		แม่วะ	15,184.59
		ล้อมแรด	17,902.28
	เมืองปาน	ทุ่งกว้าว	10,279.17
		บ้านขอ	10,994.80
	เมืองลำปาง	กล้วยแพะ	15,824.51

ที่มาข้อมูล:

- ข้อมูลค่าดัชนีความแตกต่างของความชื้น (NDWI) ช่วง 5 ปี (พ.ศ.2559 - 2563): GISTDA
- Area-Based พื้นที่เสี่ยงภัยแล้ง ปี พ.ศ. 2560: สททช
- พื้นที่เสี่ยงภัยแล้ง ช่วง 10 ปี (พ.ศ. 2550 - 2559): ปภ

พื้นที่เสี่ยงภัยแล้งปานกลางเดือนมกราคม ในพื้นที่สำนักงานทรัพยากรน้ำภาค 1

จังหวัด	อำเภอ	ตำบล	พื้นที่เสี่ยงน้ำท่วม (ไร่)
		ชมพู่	17,684.00
		ต้นธงชัย	36,878.94
		ทุ่งฝาย	13,960.57
		นิคมพัฒนา	12,245.72
		บ่อแฮ้ว	15,081.00
		บ้านคำ	6,217.35
		บ้านเป่า	30,049.52
		บ้านแลง	39.13
		บ้านเสด็จ	6,583.98
		บ้านเอื้อม	29,563.51
		บุญนาพัฒนา	11,025.40
		ปงแสนทอง	18,892.73
		พระบาท	3.15
		พิชัย	24,192.34
		เวียงเหนือ	1,804.89
		สบตุ๋ย	2,512.66
		สวนดอก	560.84
		หัวเวียง	482.44
	แม่ทะ	ดอนไผ่	10,706.02
		นาคร้าว	15,397.86
		น้ำโจ้	42,184.42
		บ้านกิ้ว	9,529.25
		บ้านบอม	39.89
		ป่าดั้น	8,452.29
		แม่ทะ	52,756.37
		วังเงิน	6,196.22
		หัวเสือ	50,374.01
	แม่พริก	ผาปัง	6,339.53
		พระบาทวังตวง	19,038.50
		แม่ปู้	11,833.31
		แม่พริก	25,501.87
	แม่เมาะ	จางเหนือ	0.64
		บ้านดง	0.67
		แม่เมาะ	46,923.19

ที่มาข้อมูล:

- ข้อมูลค่าดัชนีความแตกต่างของความชื้น (NDWI) ช่วง 5 ปี (พ.ศ.2559 - 2563): GISTDA
- Area-Based พื้นที่เสี่ยงภัยแล้ง ปี พ.ศ. 2560: สททช
- พื้นที่เสี่ยงภัยแล้ง ช่วง 10 ปี (พ.ศ. 2550 - 2559): ปภ

พื้นที่เสี่ยงภัยแล้งปานกลางเดือนมกราคม ในพื้นที่สำนักงานทรัพยากรน้ำภาค 1

จังหวัด	อำเภอ	ตำบล	พื้นที่เสี่ยงน้ำท่วม (ไร่)
		สบป่าด	15,455.08
	วังเหนือ	ทุ่งฮั่ว	24,538.31
		ร่องเคาะ	30,658.25
		วังแก้ว	5,360.44
		วังซ้าย	15,328.91
		วังใต้	2,303.78
		วังทรายคำ	13,432.11
		วังทอง	32,479.42
		วังเหนือ	12,443.82
	สบปราบ	นายาง	134.64
		แม่กัวะ	28,886.15
		สบปราบ	37,890.15
		สมัย	20,488.45
	เสริมงาม	ทุ่งงาม	42,925.71
		เสริมกลาง	17,701.24
		เสริมขวา	5,658.64
		เสริมซ้าย	30,134.96
	ห้างฉัตร	ปงยางคก	20,668.83
		เมืองยาว	12,679.17
		แม่สั่น	16,829.81
		วอแก้ว	31.16
		เวียงตาล	15,629.44
		หนองหล่ม	25,462.03
		ห้างฉัตร	17,360.58
ลำพูน	ทุ่งหัวช้าง	ตะเคียนปม	24,488.11
		ทุ่งหัวช้าง	36,973.64
	บ้านธิ	บ้านธิ	20,198.51
		ห้วยยาบ	18,903.56
	บ้านโฮ้ง	บ้านโฮ้ง	4,510.32
		ป่าพลู	9,888.17
		ศรีเตี้ย	8,012.08
		หนองปลาสะวาย	3,928.99
	ป่าซาง	ท่าคุ้ม	13,547.23
		นครเจดีย์	2,187.15

ที่มาข้อมูล:

- ข้อมูลค่าดัชนีความแตกต่างของความชื้น (NDWI) ช่วง 5 ปี (พ.ศ.2559 - 2563): GISTDA
- Area-Based พื้นที่เสี่ยงภัยแล้ง ปี พ.ศ. 2560: สททช
- พื้นที่เสี่ยงภัยแล้ง ช่วง 10 ปี (พ.ศ. 2550 - 2559): ปภ

พื้นที่เสี่ยงภัยแล้งปานกลางเดือนมกราคม ในพื้นที่สำนักงานทรัพยากรน้ำภาค 1

จังหวัด	อำเภอ	ตำบล	พื้นที่เสี่ยงน้ำท่วม (ไร่)
		น้ำดิบ	13,779.81
		บ้านเรือน	4,469.61
		ปากบ่อ	2,355.61
		ป่าซาบ	6,252.27
		ม่วงน้อย	4,782.18
		มะกอก	10,989.61
		แม่แรง	8,990.53
	เมืองลำพูน	ตันธง	14,330.95
		ในเมือง	3,044.48
		บ้านกลาง	13,008.60
		บ้านแป้น	7,373.89
		ประตูป่า	7,312.62
		มะเขือแจ้	21,993.41
		ริมปิง	6,716.76
		เวียงยอง	11,101.76
		ศรีบัวบาน	35,188.09
		หนองช้างค้ำ	3,606.99
		หนองทานม	11,183.37
		เหมืองง่า	12,690.15
		เหมืองจี้	18,928.06
		อุโมงค์	13,169.56
	ลี้	ดงคำ	17,895.65
		นาทราย	61,397.46
		ป่าไผ่	20,885.55
		แม่ตื่น	20,518.05
		ลี้	47,955.11
		ศรีวิชัย	10,986.80
	เวียงหนองล่อง	หนองยวง	2,354.68
รวม			6,553,408.38

ที่มาข้อมูล:

- ข้อมูลค่าดัชนีความแตกต่างของความชื้น (NDWI) ช่วง 5 ปี (พ.ศ.2559 - 2563): GISTDA
- Area-Based พื้นที่เสี่ยงภัยแล้ง ปี พ.ศ. 2560: สททช
- พื้นที่เสี่ยงภัยแล้ง ช่วง 10 ปี (พ.ศ. 2550 - 2559): ปภ

พื้นที่เสี่ยงภัยแล้งมากเดือนมกราคม ในพื้นที่สำนักงานทรัพยากรน้ำภาค 1

จังหวัด	อำเภอ	ตำบล	พื้นที่เสี่ยงน้ำท่วม (ไร่)		
พะเยา	จุน	จุน	15,790.40		
		ทุ่งรวงทอง	36,544.81		
		พระธาตุช้างแกง	16,547.07		
		ล่อ	28,532.81		
		หงส์หิน	28,344.23		
		ห้วยข้าวเก่า	15,442.86		
		ห้วยยางขาม	19,650.91		
		เชียงคำ	น้ำแวน	17,675.65	
			อ่างทอง	28,529.72	
		เชียงม่วน	เชียงม่วน	29,820.29	
			บ้านมาง	24,029.94	
		ปง	สระ	ขุนควร	6,226.83
				ควร	12,827.45
	จิม			11,268.31	
	นาปรีง		ปง	18,192.84	
			ออย	22,867.28	
	แม่ใจ		เจริญราษฎร์	22,009.25	
			บ้านเหล่า	6,422.71	
			ป่าแฝก	11,990.73	
			แม่ใจ	15,025.92	
			แม่สุก	6,418.62	
	ลำพูน		แม่สุก	6,731.18	
			ศรีถ้อย	11,799.65	
ทุ่งหัวช้าง			22,813.91		
บ้านโฮ้ง			2,099.51		
เมืองลำพูน			34,797.20		
แม่ทา			3,436.03		
ทากาศ			5,716.03		
ทาชุมเงิน			12,637.56		
ทาทุ่งหลวง			17,530.58		
ทาสบเส้า			17,745.18		
เวียงหนองล่อง	วังผาง	11,736.47			
	หนองล่อง	11,147.57			
รวม			586,273.57		

ที่มาข้อมูล:

- ข้อมูลค่าดัชนีความแตกต่างของความชื้น (NDWI) ช่วง 5 ปี (พ.ศ.2559 - 2563): GISTDA
- Area-Based พื้นที่เสี่ยงภัยแล้ง ปี พ.ศ. 2560: สททช
- พื้นที่เสี่ยงภัยแล้ง ช่วง 10 ปี (พ.ศ. 2550 - 2559): ปภ

พื้นที่เสี่ยงภัยแล้งปานกลาง เดือนกุมภาพันธ์ ในพื้นที่สำนักงานทรัพยากรน้ำภาค 1

จังหวัด	อำเภอ	ตำบล	พื้นที่เสี่ยงน้ำท่วม (ไร่)	
กำแพงเพชร	โกสัมพีนคร	โกสัมพี	45,076.34	
		เพชรชมพู	23,706.51	
		ลานดอกไม้ตก	16,980.08	
	ขามเฒ่า	เกาะตาล	เกาะตาล	29,005.97
			โค้งไผ่	22,397.62
			ดอนแดง	25,171.59
			บ่อถ้ำ	114,625.07
			ปางมะค่า	112,781.06
			ป่าพุทรา	73.41
			ยางสูง	271.74
			วังชะพลู	99,668.68
			วังหามแห	52,305.58
			สลกบาตร	32,716.86
			แสนตอ	31,817.06
			คลองขลุง	51,542.56
			คลองสมบูรณ์	57,619.38
			ท่าพุทรา	19,635.71
			ท่ามะเขือ	39.98
			แม่ลาด	21,283.68
			วังแหม	90.88
			วังไทร	64,656.92
			วังบัว	345.84
			วังยาง	137.73
			หัวถนน	26,346.83
			คลองลาน	คลองน้ำไหล
			คลองลานพัฒนา	87,535.12
			โป่งน้ำร้อน	51,601.62
			สักงาม	58,191.78
			ปางศิลาทอง	ปางตาไว
			โพธิ์ทอง	59,004.09
			หินดาด	59,854.61
		พรานกระต่าย	ท่าไม้	16,065.84
			พรานกระต่าย	0.00

ที่มาข้อมูล:

- ข้อมูลค่าดัชนีความแตกต่างของความชื้น (NDWI) ช่วง 5 ปี (พ.ศ.2559 - 2563): GISTDA
- Area-Based พื้นที่เสี่ยงภัยแล้ง ปี พ.ศ. 2560: สททช
- พื้นที่เสี่ยงภัยแล้ง ช่วง 10 ปี (พ.ศ. 2550 - 2559): ปภ

พื้นที่เสี่ยงภัยแล้งปานกลาง เดือนกุมภาพันธ์ ในพื้นที่สำนักงานทรัพยากรน้ำภาค 1

จังหวัด	อำเภอ	ตำบล	พื้นที่เสี่ยงน้ำท่วม (ไร่)
		วังคอง	21,326.53
	เมืองกำแพงเพชร	คณฑี	26.16
		คลองแม่ลาย	31,256.17
		ไตรตรึงษ์	21,682.52
		ทรงธรรม	21,642.08
		ท่าขุนราม	9,365.08
		ข้ามรงค์	8,864.05
		นครชุม	12,683.72
		นาบ่อคำ	53,914.22
		ลานดอกไม้	6,364.24
		วังทอง	38,644.99
		อ่างทอง	98,627.93
เชียงราย	ขุนตาล	ต้า	11,130.86
		ป่าตาล	4,024.00
		ยางหอม	15,869.69
	เชียงของ	บุญเรือง	23.44
	เทิง	จู้	914.97
		เชียงเคี่ยน	3,531.12
		ปล้อง	6,044.90
		แม่ลอย	5,117.65
		เวียง	20,951.24
		ศรีดอนไชย	5,635.84
		สันทรายงาม	11,219.18
		หนองแรด	10,822.42
	ป่าแดด	ศรีโพธิ์เงิน	0.17
		สันมะค่า	60.43
	พญาเม็งราย	เม็งราย	18,062.49
		แม่ต้า	1,894.07
		ไม้ยา	2,584.77
	พาน	เจริญเมือง	5,967.82
		ดอยงาม	17,307.47
		ทรายขาว	13,556.99
		ทานตะวัน	21,921.07

ที่มาข้อมูล:

- ข้อมูลค่าดัชนีความแตกต่างของความชื้น (NDWI) ช่วง 5 ปี (พ.ศ.2559 - 2563): GISTDA
- Area-Based พื้นที่เสี่ยงภัยแล้ง ปี พ.ศ. 2560: สททช
- พื้นที่เสี่ยงภัยแล้ง ช่วง 10 ปี (พ.ศ. 2550 - 2559): ปภ

พื้นที่เสี่ยงภัยแล้งปานกลาง เดือนกุมภาพันธ์ ในพื้นที่สำนักงานทรัพยากรน้ำภาค 1

จังหวัด	อำเภอ	ตำบล	พื้นที่เสี่ยงน้ำท่วม (ไร่)
		ธารทอง	9,248.03
		ป่าหุ่ง	6,932.50
		ม่วงคำ	16,432.60
		เมืองพาน	15,249.72
		แม่เย็น	11,697.65
		แม่ฮ้อ	9,155.15
		เวียงห้า	5,588.45
		สันกลาง	10,232.03
		สันติสุข	12,061.92
		สันมะเค็ด	25,201.32
		ห้วยมัม	20,488.96
	เมืองเชียงราย	ดอยลาน	2,239.32
		ป่าอ้อดอนชัย	4,301.30
		สันทราย	708.46
		ห้วยสัก	8.35
	แม่ลาว	จอมหมอกแก้ว	6,675.82
		ดงมะตะ	12,409.41
		บัวสลี	9,389.29
		ป่าก่อดำ	9,426.70
เชียงใหม่	จอมทอง	ช่วงเปา	6,808.31
		ดอยแก้ว	7,581.39
		บ้านหลวง	1,353.15
		สบเตี๊ยะ	9,084.97
	ดอยสะเก็ด	เชิงดอย	12,335.68
		ตลาดขวัญ	2,936.76
		ตลาดใหญ่	3,575.76
		ป่าป้อง	9,135.30
		ป่าลาน	3,857.37
		แม่คือ	4,240.99
		แม่โป่ง	9,055.60
		แม่ฮ้อยเงิน	4,717.72
		ลวงเหนือ	7,722.99
		สง่าบ้าน	3,624.18

ที่มาข้อมูล:

- ข้อมูลค่าดัชนีความแตกต่างของความชื้น (NDWI) ช่วง 5 ปี (พ.ศ.2559 - 2563): GISTDA
- Area-Based พื้นที่เสี่ยงภัยแล้ง ปี พ.ศ. 2560: สททช
- พื้นที่เสี่ยงภัยแล้ง ช่วง 10 ปี (พ.ศ. 2550 - 2559): ปภ

พื้นที่เสี่ยงภัยแล้งปานกลาง เดือนกุมภาพันธ์ ในพื้นที่สำนักงานทรัพยากรน้ำภาค 1

จังหวัด	อำเภอ	ตำบล	พื้นที่เสี่ยงน้ำท่วม (ไร่)
		สันปูเลย	11,640.40
		สำราญราษฎร์	5,498.50
	ดอยหล่อ	ดอยหล่อ	11,765.32
		สองแคว	4,488.58
		สันติสุข	6.60
	เมืองเชียงใหม่	ช้างเผือก	2,824.23
		ท่าศาลา	2,830.41
		ป่าแดด	1,237.43
		ป่าตัน	628.26
		ฟ้าฮ่าม	1,834.24
		วัดเกต	39.97
		สันผีเสื้อ	8,512.46
		หนองป่าครั่ง	2,412.07
	แม่แตง	ชี้เหล็ก	5,924.97
		ช่อแล	5,205.41
		บ้านเป้า	8,456.32
		แม่แตง	2,495.99
		แม่หอพระ	10,676.56
		สันมหาพน	11,306.28
		อินทขิล	28,303.37
	แม่ริม	ชี้เหล็ก	8,807.39
		ดอนแก้ว	4,368.99
		แม่สา	3,056.16
		ริมใต้	2,778.29
		ริมเหนือ	2,664.02
		สันโป่ง	9,913.52
		เหมืองแก้ว	8,150.20
	สันกำแพง	แช่ช้าง	13,039.67
		ตันเปา	9,856.09
		ทรายมูล	2,328.84
		บวกค้ำ	17,008.70
		แม่ปู้คา	9,072.35
		ร้องวัวแดง	8,570.44

ที่มาข้อมูล:

- ข้อมูลค่าดัชนีความแตกต่างของความชื้น (NDWI) ช่วง 5 ปี (พ.ศ.2559 - 2563): GISTDA
- Area-Based พื้นที่เสี่ยงภัยแล้ง ปี พ.ศ. 2560: สททช
- พื้นที่เสี่ยงภัยแล้ง ช่วง 10 ปี (พ.ศ. 2550 - 2559): ปภ

พื้นที่เสี่ยงภัยแล้งปานกลาง เดือนกุมภาพันธ์ ในพื้นที่สำนักงานทรัพยากรน้ำภาค 1

จังหวัด	อำเภอ	ตำบล	พื้นที่เสี่ยงน้ำท่วม (ไร่)
		สันกลาง	4,590.78
		สันกำแพง	14,417.59
		ห้วยทราย	13,645.27
		ออนใต้	104.40
	สันทราย	ป่าไผ่	15,598.06
		เมืองเส้น	5,595.99
		แม่แฝก	17,755.88
		แม่แฝกใหม่	4,584.33
		สันทรายน้อย	4,904.85
		สันทรายหลวง	3,489.25
		สันนาเม็ง	4,534.54
		สันป่าเป้า	4,037.01
		สันพระเนตร	4,044.84
		หนองจ้อม	10,139.73
		หนองหาร	14,824.58
		หนองเหย้ง	10,387.72
	สันป่าตอง	ท่าวังพร้าว	4,979.15
		ทุ่งด้อม	7,691.04
		น้ำบ่อหลวง	2,526.93
		บ้านกลาง	11,064.02
		บ้านแม่	3,763.05
		มะขามหลวง	6,335.61
		มะขุนหวาน	7,791.60
		แม่ก้ำ	12,691.70
		ยูหว่า	9,439.12
		สันกลาง	6,442.44
	สารภี	ข้าวมุง	5,305.16
		ขมภู	8,869.30
		ไชยสถาน	3,808.34
		ดอนแก้ว	3,835.82
		ท่ากว้าง	4,002.97
		ท่าวังตาล	2,606.19
		ป่าบง	3,347.66

ที่มาข้อมูล:

- ข้อมูลค่าดัชนีความแตกต่างของความชื้น (NDWI) ช่วง 5 ปี (พ.ศ.2559 - 2563): GISTDA
- Area-Based พื้นที่เสี่ยงภัยแล้ง ปี พ.ศ. 2560: สททช
- พื้นที่เสี่ยงภัยแล้ง ช่วง 10 ปี (พ.ศ. 2550 - 2559): ปภ

พื้นที่เสี่ยงภัยแล้งปานกลาง เดือนกุมภาพันธ์ ในพื้นที่สำนักงานทรัพยากรน้ำภาค 1

จังหวัด	อำเภอ	ตำบล	พื้นที่เสี่ยงน้ำท่วม (ไร่)
		ยางเนิ้ง	4,996.71
		สันทราย	6,822.82
		สารภี	5,633.41
		หนองผึ้ง	2,275.47
		หนองแฝก	6,171.11
	หางดง	ขุนคอง	5,430.60
		น้ำแพร่	2,767.67
		บ้านแหวน	7,647.96
		สบแม่ข่า	2,578.80
		สันผักหวาน	3,762.45
		หนองแก้ว	7,436.10
		หนองควาย	1,457.41
		หนองตอง	9,023.53
		หางดง	3,601.71
		หารแก้ว	9,212.57
ตาก	บ้านตาก	เกาะตะเภา	13,264.45
		ตากตก	11,192.10
		ตากออก	13,659.39
		ท้องฟ้า	11,065.67
		ทุ่งกระเชาะ	10,540.18
		แม่สลิด	628.44
		สมอโคน	2,989.61
	เมืองตาก	เซียงเงิน	1,301.01
		ตลุกกลางทุ่ง	3,509.06
		น้ำร้อน	8,971.21
		ป่ามะม่วง	4,330.05
		โป่งแดง	1,681.71
		แม่ท้อ	6,197.48
		ไม้งาม	7,920.12
		ระแหง	1,638.23
		วังประจบ	8,564.41
		วังหิน	21,477.92
		หนองบัวใต้	19,267.93

ที่มาข้อมูล:

- ข้อมูลค่าดัชนีความแตกต่างของความชื้น (NDWI) ช่วง 5 ปี (พ.ศ.2559 - 2563): GISTDA
- Area-Based พื้นที่เสี่ยงภัยแล้ง ปี พ.ศ. 2560: สททช
- พื้นที่เสี่ยงภัยแล้ง ช่วง 10 ปี (พ.ศ. 2550 - 2559): ปภ

พื้นที่เสี่ยงภัยแล้งปานกลาง เดือนกุมภาพันธ์ ในพื้นที่สำนักงานทรัพยากรน้ำภาค 1

จังหวัด	อำเภอ	ตำบล	พื้นที่เสี่ยงน้ำท่วม (ไร่)
		หนองบัวเหนือ	7,470.92
		หนองหลวง	1,033.45
		หัวเตียด	876.95
	วังเจ้า	เซียงทอง	25,696.95
		นาโบสถ์	74,811.47
		ประดาง	10,909.36
	สามเงา	บ้านนา	47.46
		ยกกระบัตร์	62,092.27
		ย่านรี	39,129.60
		วังจันทร์	22,041.63
		วังหมัน	20,242.63
		สามเงา	28,331.25
พะเยา	จุน	จุน	30,327.09
		ทุ่งรวงทอง	2,635.90
		พระธาตุขิงแกง	12,378.37
		ล่อ	2,174.58
		หงส์หิน	7,481.76
		ห้วยข้าวก่ำ	15,457.69
		ห้วยยางขาม	4,128.90
	เซียงคำ	เจดีย์คำ	6,368.42
		เซียงบาน	13,939.45
		ทุ่งผาสุข	0.01
		น้ำแวน	12,060.83
		ฝายกวาง	24,425.68
		แม่ลาว	21,064.04
		ร่มเย็น	33,894.44
		เวียง	0.00
		ห้วยวน	1,482.27
		อ่างทอง	11,264.08
	เซียงม่วน	เซียงม่วน	34,392.64
		บ้านมาง	59,007.94
		สระ	103,460.70
	ดอกคำใต้	ค้อเวียง	8,791.38

ที่มาข้อมูล:

- ข้อมูลค่าดัชนีความแตกต่างของความชื้น (NDWI) ช่วง 5 ปี (พ.ศ.2559 - 2563): GISTDA
- Area-Based พื้นที่เสี่ยงภัยแล้ง ปี พ.ศ. 2560: สททช
- พื้นที่เสี่ยงภัยแล้ง ช่วง 10 ปี (พ.ศ. 2550 - 2559): ปภ

พื้นที่เสี่ยงภัยแล้งปานกลาง เดือนกุมภาพันธ์ ในพื้นที่สำนักงานทรัพยากรน้ำภาค 1

จังหวัด	อำเภอ	ตำบล	พื้นที่เสี่ยงน้ำท่วม (ไร่)
		ดงสุวรรณ	134.34
		บ้านปิ่น	2,162.35
		ป่าซาง	5,613.01
		สว่างอารมณ์	0.00
	ปง	ขุนควร	83,210.95
		ควร	21,105.65
		จิม	43,350.56
		นาปรัง	14,336.39
		ปง	106,162.59
		ผาช้างน้อย	68,846.96
		ออย	27,902.70
	ภูกามยาว	ดงเจน	2,357.16
		ห้วยแก้ว	2,970.30
	ภูซาง	เขียงแรง	10,110.47
		ทุ่งกล้วย	8,624.22
		ภูซาง	6,271.65
		สบง	8,125.86
	เมืองพะเยา	จำป่าหวาย	954.82
		ท่าวังทอง	11,429.70
		บ้านต๋อม	541.18
		บ้านต้า	8,160.11
		บ้านตุน	6,041.67
		บ้านสาบ	5,398.85
		บ้านใหม่	7,820.74
		แม่กา	3,250.67
		แม่ต้า	2,876.35
		แม่ปืม	1,838.98
		แม่ใส	14,010.26
		เวียง	1,674.62
		สันป่าม่วง	2,212.42
	แม่ใจ	เจริญราษฎร์	6,242.23
		บ้านเหล่า	18,321.82
		ป่าแฝก	3,678.63

ที่มาข้อมูล:

- ข้อมูลค่าดัชนีความแตกต่างของความชื้น (NDWI) ช่วง 5 ปี (พ.ศ.2559 - 2563): GISTDA
- Area-Based พื้นที่เสี่ยงภัยแล้ง ปี พ.ศ. 2560: สททช
- พื้นที่เสี่ยงภัยแล้ง ช่วง 10 ปี (พ.ศ. 2550 - 2559): ปภ

พื้นที่เสี่ยงภัยแล้งปานกลาง เดือนกุมภาพันธ์ ในพื้นที่สำนักงานทรัพยากรน้ำภาค 1

จังหวัด	อำเภอ	ตำบล	พื้นที่เสี่ยงน้ำท่วม (ไร่)
		แม่ใจ	1,860.36
		แม่สุก	4,042.52
		ศรีถ้อย	6,966.08
ลำปาง	เกาะคา	เกาะคา	6,355.46
		ท่าผา	5,203.24
		นาแก้ว	3,432.29
		นาแสง	2,547.52
		ลำปางหลวง	14,055.11
		วังพร้าว	0.11
		ศาลา	7,771.87
		ใหม่พัฒนา	11,857.82
		ไหลหิน	721.06
	งาว	นาแก	2,499.43
		บ้านโป่ง	874.41
		บ้านแหง	18,732.85
		ปงเตา	3,136.53
		แม่ตึบ	23,820.01
		หลวงใต้	7,058.15
		หลวงเหนือ	3,083.50
	แจ้ห่ม	แจ้ห่ม	7,662.86
		ทุ่งผิ่่ง	7,302.69
		บ้านสา	11,247.65
		ปงคอน	13,743.18
		เมืองมาย	4,893.64
		แม่สุก	1,025.66
		วิเชตนคร	816.60
	เถิน	เถินบุรี	7,924.59
		แม่ปะ	308.10
		แม่วะ	5,570.44
		ล้อมแรด	7,937.18
	เมืองปาน	ทุ่งกว้าว	9,456.68
		บ้านขอ	10,027.32
	เมืองลำปาง	กล้วยแพะ	12,852.08

ที่มาข้อมูล:

- ข้อมูลค่าดัชนีความแตกต่างของความชื้น (NDWI) ช่วง 5 ปี (พ.ศ.2559 - 2563): GISTDA
- Area-Based พื้นที่เสี่ยงภัยแล้ง ปี พ.ศ. 2560: สททช
- พื้นที่เสี่ยงภัยแล้ง ช่วง 10 ปี (พ.ศ. 2550 - 2559): ปภ

พื้นที่เสี่ยงภัยแล้งปานกลาง เดือนกุมภาพันธ์ ในพื้นที่สำนักงานทรัพยากรน้ำภาค 1

จังหวัด	อำเภอ	ตำบล	พื้นที่เสี่ยงน้ำท่วม (ไร่)
		ชมพู	17,684.00
		ทุ่งฝาย	13,144.93
		นิคมพัฒนา	12,245.72
		บ่อแฮ้ว	15,080.97
		บ้านคำ	0.03
		บ้านเป่า	0.20
		บ้านแลง	1,557.78
		บ้านเสด็จ	6,382.69
		บ้านเอื้อม	413.49
		บุญนาคพัฒนา	11,025.40
		ปงแสนทอง	18,892.71
		พระบาท	2.66
		พิชัย	22,207.11
		เวียงเหนือ	1,804.89
		สบตุ๋ย	2,512.66
		สวนดอก	560.84
		หัวเวียง	482.44
	แม่ทะ	นาคร้าว	8,638.15
		น้ำโจ้ว	22,437.10
		บ้านกิ้ว	1,503.48
		บ้านบอม	1,030.11
		ป่าตัน	7,511.58
		แม่ทะ	1,528.59
		วังเงิน	4,790.86
		สันดอนแก้ว	5,477.73
		หัวเสือ	9,221.21
	แม่พริก	ผาปิ้ง	3,917.54
		พระบาทวังตวง	11,907.01
		แม่ปู้	4,584.47
		แม่พริก	21,939.55
	แม่เมาะ	จางเหนือ	3,668.94
		นาสัก	17,209.61
		บ้านดง	3,527.84

ที่มาข้อมูล:

- ข้อมูลค่าดัชนีความแตกต่างของความชื้น (NDWI) ช่วง 5 ปี (พ.ศ.2559 - 2563): GISTDA
- Area-Based พื้นที่เสี่ยงภัยแล้ง ปี พ.ศ. 2560: สททช
- พื้นที่เสี่ยงภัยแล้ง ช่วง 10 ปี (พ.ศ. 2550 - 2559): ปภ

พื้นที่เสี่ยงภัยแล้งปานกลาง เดือนกุมภาพันธ์ ในพื้นที่สำนักงานทรัพยากรน้ำภาค 1

จังหวัด	อำเภอ	ตำบล	พื้นที่เสี่ยงน้ำท่วม (ไร่)
		แม่เมาะ	24,262.85
		สบป่าด	10,549.32
	วังเหนือ	ทุ่งฮั่ว	19,377.10
		ร่องเคาะ	11,869.11
		วังแก้ว	5,294.21
		วังซ้าย	12,170.24
		วังใต้	2,252.27
		วังทรายคำ	6,242.09
		วังทอง	4,439.63
		วังเหนือ	10,781.34
	สบปราบ	นางาย	9,032.79
		แม่กัวะ	4,212.92
		สบปราบ	280.11
		สมัย	8,063.07
	เสริมงาม	ทุ่งงาม	5,180.33
		เสริมกลาง	293.18
		เสริมขวา	80.10
		เสริมซ้าย	9,599.03
	ห้างฉัตร	ปงยางคก	16,807.02
		เมืองยาว	277.34
		แม่สัน	10,506.33
		วอแก้ว	30.69
		เวียงตาล	10,338.30
		หนองหล่ม	19,381.20
		ห้างฉัตร	13,119.48
ลำพูน	ทุ่งหัวช้าง	ทุ่งหัวช้าง	136.26
		บ้านปวง	57,082.78
	บ้านธิ	บ้านธิ	135.74
	บ้านโฮ้ง	บ้านโฮ้ง	271.94
		ป่าพลู	12,525.64
		หนองปลาสะวาย	208.00
		เหล่ายาว	10,438.56
	ป่าซาง	นครเจดีย์	2,997.56

ที่มาข้อมูล:

- ข้อมูลค่าดัชนีความแตกต่างของความชื้น (NDWI) ช่วง 5 ปี (พ.ศ.2559 - 2563): GISTDA
- Area-Based พื้นที่เสี่ยงภัยแล้ง ปี พ.ศ. 2560: สททช
- พื้นที่เสี่ยงภัยแล้ง ช่วง 10 ปี (พ.ศ. 2550 - 2559): ปภ

พื้นที่เสี่ยงภัยแล้งปานกลาง เดือนกุมภาพันธ์ ในพื้นที่สำนักงานทรัพยากรน้ำภาค 1

จังหวัด	อำเภอ	ตำบล	พื้นที่เสี่ยงน้ำท่วม (ไร่)
		น้ำดิบ	20.19
		บ้านเรือน	4,469.61
		ปากบ่อ	2,355.61
		ป่าซาบ	6,252.27
		ม่วงน้อย	4,782.18
		มะกอก	9,697.12
		แม่แรง	8,990.53
	เมืองลำพูน	ต้นธง	14,330.95
		ในเมือง	3,044.48
		บ้านแป้น	7,373.89
		ประตูป่า	7,312.62
		มะเขือแจ้	958.46
		ริมปิง	6,716.76
		เวียงยอง	9,605.24
		ศรีบัวบาน	1,124.83
		หนองช้างค้ำ	3,606.99
		หนองหนาม	10,773.59
		เหมืองง่า	12,690.15
		อุโมงค์	13,169.56
	แม่ทา	ทากาศ	66,133.85
		ทาชุมเงิน	38,871.34
		ทาปลาตุก	48,456.67
		ทาแม่ลอบ	2,768.03
		ทาสบเส้า	67,285.82
	ลี้	ก้อ	75,977.09
		ดงคำ	347.57
		นาทราย	2,135.85
		ป่าไผ่	338.65
		แม่ต๋น	6,965.46
		แม่ลาน	18,002.98
		ลี้	5,904.29
		ศรีวิชัย	10,991.53
รวม			5,237,920.07

ที่มาข้อมูล:

- ข้อมูลค่าดัชนีความแตกต่างของความชื้น (NDWI) ช่วง 5 ปี (พ.ศ.2559 - 2563): GISTDA
- Area-Based พื้นที่เสี่ยงภัยแล้ง ปี พ.ศ. 2560: สททช
- พื้นที่เสี่ยงภัยแล้ง ช่วง 10 ปี (พ.ศ. 2550 - 2559): ปภ

พื้นที่เสี่ยงภัยแล้งมาก เดือนกุมภาพันธ์ ในพื้นที่สำนักงานทรัพยากรน้ำภาค 1

จังหวัด	อำเภอ	ตำบล	พื้นที่เสี่ยงน้ำท่วม (ไร่)			
กำแพงเพชร	โกสัมพีนคร	โกสัมพี	29,023.98			
		เพชรชมพู	13,124.67			
		ลานดอกไม้ตก	2,010.20			
	ขามเฒ่า	ขาณุวรลักษบุรี	เกาะตาล	432.61		
			โค้งไผ่	24,089.71		
			ดอนแดง	13,677.28		
			บ่อถ้ำ	19,202.72		
			ปางมะค่า	25,894.23		
			วังชะพลู	20,773.54		
			วังหามแห	15,306.74		
			สลกบาตร	1,266.71		
			แสนตอ	3.58		
			คลองขลุง	คลองขลุง	คลองขลุง	9,032.36
					คลองสมบูรณ์	4,865.04
					ท่าพุทรา	123.95
					ท่ามะเขือ	0.59
					แม่ลาด	568.67
					วังแหม	6.07
	วังไทร	19,452.81				
	วังบัว	24.16				
	วังยาง	33.65				
	หัวถนน	3,297.79				
	คลองลาน	คลองลาน	คลองน้ำไหล	13,216.73		
			คลองลานพัฒนา	14,591.96		
			โป่งน้ำร้อน	29,674.76		
			สักงาม	14,210.14		
			ปางศิลาทอง	11,447.83		
			โพธิ์ทอง	11,449.14		
			หินดาด	4,039.17		
			พรานกระต่าย	0.00		
			ท่าไม้	43,792.17		
			วังควง	3,796.01		
			เมืองกำแพงเพชร	6,730.81		
		ไตรตรึงษ์	5,188.09			

ที่มาข้อมูล:

- ข้อมูลค่าดัชนีความแตกต่างของความชื้น (NDWI) ช่วง 5 ปี (พ.ศ.2559 - 2563): GISTDA
- Area-Based พื้นที่เสี่ยงภัยแล้ง ปี พ.ศ. 2560: สททช
- พื้นที่เสี่ยงภัยแล้ง ช่วง 10 ปี (พ.ศ. 2550 - 2559): ปภ

พื้นที่เสี่ยงภัยแล้งมาก เดือนกุมภาพันธ์ ในพื้นที่สำนักงานทรัพยากรน้ำภาค 1

จังหวัด	อำเภอ	ตำบล	พื้นที่เสี่ยงน้ำท่วม (ไร่)
		ทรงธรรม	5,335.86
		ท่าขุนราม	2,189.23
		ธำรงค์	1,150.94
		นครชุม	4,436.08
		นาบ่อคำ	28,505.66
		ลานดอกไม้	1,819.66
		วังทอง	3,027.90
		อ่างทอง	26,441.64
เชียงราย	ขุนตาล	ต้า	666.53
		ป่าตาล	428.65
		ยางฮอม	1,385.95
	เทิง	จ้าว	2,451.38
		เชียงเคี่ยน	517.08
		ปล้อง	3,133.05
		แม่ลอย	2,741.11
		เวียง	2,404.15
		ศรีดอนไชย	4,501.29
		สันทรายงาม	4,805.35
		หนองแรด	7,943.71
	พญาเม็งราย	เม็งราย	5,569.52
		ไม้ยา	10,528.10
	พาน	ดอยงาม	50.32
		ทรายขาว	593.25
		ทานตะวัน	8,470.38
		ม่วงคำ	246.05
		แม่เย็น	138.51
		แม่ฮ้อ	1,319.47
		เวียงห้า	888.78
		สันมะเค็ด	1,436.69
		ห้วยมัม	26.69
	เมืองเชียงราย	ดอยลาน	701.50
		ห้วยสัก	162.16
	แม่ลาว	บัวสลี	234.38
		ป่าก่อต้า	106.47

ที่มาข้อมูล:

- ข้อมูลค่าดัชนีความแตกต่างของความชื้น (NDWI) ช่วง 5 ปี (พ.ศ.2559 - 2563): GISTDA
- Area-Based พื้นที่เสี่ยงภัยแล้ง ปี พ.ศ. 2560: สททช
- พื้นที่เสี่ยงภัยแล้ง ช่วง 10 ปี (พ.ศ. 2550 - 2559): ปภ

พื้นที่เสี่ยงภัยแล้งมาก เดือนกุมภาพันธ์ ในพื้นที่สำนักงานทรัพยากรน้ำภาค 1

จังหวัด	อำเภอ	ตำบล	พื้นที่เสี่ยงน้ำท่วม (ไร่)	
เชียงใหม่	จอมทอง	ดอยแก้ว	199.14	
		บ้านหลวง	0.02	
		สบเตี๊ยะ	257.36	
	ดอยสะเก็ด	เชิงดอย	543.31	
		ตลาดใหญ่	10.23	
		ป่าป้อง	654.43	
		แม่คือ	51.72	
		แม่โป่ง	40.32	
		แม่ฮ้อยเงิน	200.39	
		สง่าบ้าน	60.34	
		ดอยหล่อ	ดอยหล่อ	460.96
		แม่แตง	อินทขิล	811.81
		สันกำแพง	แช่ช้าง	0.05
	ตันเปา		65.50	
	บวกค้ำ		453.66	
	ร่องวัวแดง		88.25	
	สันกำแพง		260.75	
	ห้วยทราย		49.48	
	สันทราย		ป่าไผ่	55.74
			แม่แฝก	1,688.93
		หนองแห้ง	34.91	
	สารภี	ชมพู	10.55	
	ตาก	บ้านตาก	เกาะตะเภา	2,827.94
ตากตก			18,517.19	
ตากออก			3,452.21	
ท้องฟ้า			9,592.83	
ทุ่งกระเชาะ			29,599.53	
แม่สลิด			46.55	
สมอโคน			4,186.51	
เมืองตาก			เชียงใหม่	158.71
			ตลุกกลางทุ่ง	57,691.19
			น้ำรั่ม	52,643.69
	ป่ามะม่วง	640.46		
	โป่งแดง	35,247.90		

ที่มาข้อมูล:

- ข้อมูลค่าดัชนีความแตกต่างของความชื้น (NDWI) ช่วง 5 ปี (พ.ศ.2559 - 2563): GISTDA
- Area-Based พื้นที่เสี่ยงภัยแล้ง ปี พ.ศ. 2560: สททช
- พื้นที่เสี่ยงภัยแล้ง ช่วง 10 ปี (พ.ศ. 2550 - 2559): ปภ

พื้นที่เสี่ยงภัยแล้งมาก เดือนกุมภาพันธ์ ในพื้นที่สำนักงานทรัพยากรน้ำภาค 1

จังหวัด	อำเภอ	ตำบล	พื้นที่เสี่ยงน้ำท่วม (ไร่)
		แม่ท้อ	1,110.90
		ไม้งาม	9,900.63
		ระแหง	129.94
		วังประจวบ	13,403.46
		วังหิน	17,584.54
		หนองบัวใต้	12,072.50
		หนองบัวเหนือ	12,173.07
	วังเจ้า	เชียงทอง	5,877.40
		นาโบสถ์	35,597.53
		ประดาง	1,893.17
	สามเงา	บ้านนา	0.54
		ยกกระบัตร	91,816.88
		ย่านรี	20,185.46
		วังจันทร์	57,525.63
		วังหมัน	19,953.19
		สามเงา	1,449.21
พะเยา	จุน	จุน	15,790.40
		ทุ่งรวงทอง	36,544.81
		พระธาตุขิงแกง	16,547.06
		ล่อ	28,532.81
		หงส์หิน	28,344.23
		ห้วยข้าวกล้า	15,442.86
		ห้วยยางขาม	19,650.91
	เชียงคำ	น้ำแวน	17,675.65
		อ่างทอง	28,529.72
	เชียงม่วน	เชียงม่วน	29,820.37
		บ้านมาง	24,029.96
		สระ	37,360.01
	ดอกคำใต้	คือเวียง	11,748.79
		ดงสุวรรณ	26,538.05
		ดอกคำใต้	17,686.73
		ดอนศรีชุม	16,729.83
		บ้านถ้ำ	24,384.50
		บ้านป็น	18,732.76

ที่มาข้อมูล:

- ข้อมูลค่าดัชนีความแตกต่างของความชื้น (NDWI) ช่วง 5 ปี (พ.ศ.2559 - 2563): GISTDA
- Area-Based พื้นที่เสี่ยงภัยแล้ง ปี พ.ศ. 2560: สททช
- พื้นที่เสี่ยงภัยแล้ง ช่วง 10 ปี (พ.ศ. 2550 - 2559): ปภ

พื้นที่เสี่ยงภัยแล้งมาก เดือนกุมภาพันธ์ ในพื้นที่สำนักงานทรัพยากรน้ำภาค 1

จังหวัด	อำเภอ	ตำบล	พื้นที่เสี่ยงน้ำท่วม (ไร่)
		บุญเกิด	10,416.95
		ป่าซาง	3,604.18
		สว่างอารมณ์	16,247.10
		สันโค้ง	31,482.31
		หนองหล่ม	1,511.37
		ห้วยลาน	41,384.25
	ปง	ขุนควร	6,226.84
		ควร	12,827.45
		จิม	11,268.31
		นาปรัง	18,192.76
		ปง	22,867.27
		ออย	22,009.25
	ภูกามยาว	ดงเจน	23,871.56
		แม่อิง	10,504.17
		ห้วยแก้ว	56,658.62
	เมืองพะเยา	จำป่าหวาย	43,569.63
		ท่าจำปี	13,208.84
		ท่าวังทอง	2,050.08
		บ้านต๋อม	8,340.84
		บ้านต้า	339.17
		บ้านตุน	388.45
		บ้านสาบ	230.20
		บ้านใหม่	2,226.26
		แม่กา	10,132.74
		แม่ต้า	261.53
		แม่เนาเรือ	12,920.49
		แม่ปืม	12,451.39
		แม่ใส	5,186.94
		เวียง	1,227.03
	แม่ใจ	เจริญราษฎร์	6,422.71
		บ้านเหล่า	11,990.73
		ป่าแฝก	15,025.94
		แม่ใจ	6,418.62
		แม่สุก	6,731.18

ที่มาข้อมูล:

- ข้อมูลค่าดัชนีความแตกต่างของความชื้น (NDWI) ช่วง 5 ปี (พ.ศ.2559 - 2563): GISTDA
- Area-Based พื้นที่เสี่ยงภัยแล้ง ปี พ.ศ. 2560: สททช
- พื้นที่เสี่ยงภัยแล้ง ช่วง 10 ปี (พ.ศ. 2550 - 2559): ปภ

พื้นที่เสี่ยงภัยแล้งมาก เดือนกุมภาพันธ์ ในพื้นที่สำนักงานทรัพยากรน้ำภาค 1

จังหวัด	อำเภอ	ตำบล	พื้นที่เสี่ยงน้ำท่วม (ไร่)
		ศรีถ้อย	11,799.65
ลำปาง	เกาะคา	เกาะคา	5,973.69
		ท่าผา	5,968.38
		นาแก้ว	41,060.07
		นาแสง	2,220.45
		ลำปางหลวง	2,249.15
		วังพร้าว	16,766.70
		ศาลา	2,371.62
		ใหม่พัฒนา	12,873.44
		ไหลหิน	17,075.86
	งาว	นาแก	343.06
		บ้านโป่ง	195.84
		บ้านแหง	8,133.29
		ปงเตา	3,112.80
		แม่ตึบ	20,591.54
		หลวงใต้	1,129.64
		หลวงเหนือ	1,341.76
	แจ้ห่ม	แจ้ห่ม	549.52
		ทุ่งผึ้ง	35,573.54
		บ้านสา	14,425.38
		ปงดอน	22,044.03
		เมืองมาย	4,543.79
		แม่สุก	0.13
		วิเชตนคร	2,839.50
	เถิน	เถินบุรี	7,466.41
		นาโป่ง	3,918.31
		แม่ปะ	8.18
		แม่วะ	9,614.15
		ล้อมแรด	9,965.10
	เมืองปาน	ทุ่งกว้าว	822.49
		บ้านขอ	967.48
	เมืองลำปาง	กล้วยแพะ	2,972.43
		ต้นธงชัย	36,878.94
		ทุ่งฝาย	815.63

ที่มาข้อมูล:

- ข้อมูลค่าดัชนีความแตกต่างของความชื้น (NDWI) ช่วง 5 ปี (พ.ศ.2559 - 2563): GISTDA
- Area-Based พื้นที่เสี่ยงภัยแล้ง ปี พ.ศ. 2560: สททช
- พื้นที่เสี่ยงภัยแล้ง ช่วง 10 ปี (พ.ศ. 2550 - 2559): ปภ

พื้นที่เสี่ยงภัยแล้งมาก เดือนกุมภาพันธ์ ในพื้นที่สำนักงานทรัพยากรน้ำภาค 1

จังหวัด	อำเภอ	ตำบล	พื้นที่เสี่ยงน้ำท่วม (ไร่)
		บ่อแฮ้ว	0.03
		บ้านคำ	6,217.32
		บ้านเป่า	30,049.52
		บ้านแลง	39.13
		บ้านเสด็จ	201.30
		บ้านเอื้อม	29,563.50
		ปงแสนทอง	0.03
		พระบาท	0.49
		พิชัย	1,985.30
	แม่ทะ	ดอนไฟ	10,706.02
		นาคริ้ว	6,759.71
		น้ำโจ้	19,747.32
		บ้านกิ้ว	9,529.26
		บ้านบอม	39.89
		ป่าตัน	940.71
		แม่ทะ	52,756.31
		วังเงิน	6,196.22
		หัวเสือ	50,373.96
	แม่พริก	ผาปัง	6,339.53
		พระบาทวังตวง	19,038.49
		แม่ปู	11,833.30
		แม่พริก	25,501.90
	แม่เมาะ	จางเหนือ	0.64
		บ้านดง	0.66
		แม่เมาะ	22,660.36
		สบป่าด	4,905.76
	วังเหนือ	ทุ่งฮั่ว	5,161.21
		ร่องเคาะ	18,789.14
		วังแก้ว	66.23
		วังซ้าย	3,158.67
		วังใต้	51.50
		วังทรายคำ	7,190.01
		วังทอง	28,039.77
		วังเหนือ	1,662.48

ที่มาข้อมูล:

- ข้อมูลค่าดัชนีความแตกต่างของความชื้น (NDWI) ช่วง 5 ปี (พ.ศ.2559 - 2563): GISTDA
- Area-Based พื้นที่เสี่ยงภัยแล้ง ปี พ.ศ. 2560: สททช
- พื้นที่เสี่ยงภัยแล้ง ช่วง 10 ปี (พ.ศ. 2550 - 2559): ปภ

พื้นที่เสี่ยงภัยแล้งมาก เดือนกุมภาพันธ์ ในพื้นที่สำนักงานทรัพยากรน้ำภาค 1

จังหวัด	อำเภอ	ตำบล	พื้นที่เสี่ยงน้ำท่วม (ไร่)
	สบปราบ	นายาง	134.64
		แม่กัวะ	28,886.14
		สบปราบ	37,890.31
		สมัย	12,425.43
	เสริมงาม	ทุ่งงาม	42,925.71
		เสริมกลาง	17,701.23
		เสริมขวา	5,658.64
		เสริมซ้าย	30,135.00
	ห้างฉัตร	ปงยางคก	3,861.81
		เมืองยาว	12,679.17
		แม่สัน	6,323.48
		วอแก้ว	0.47
		เวียงตาล	5,291.14
		หนองหล่ม	6,080.82
		ห้างฉัตร	4,241.10
ลำพูน	ทุ่งหัวช้าง	ตะเคียนปม	24,488.14
		ทุ่งหัวช้าง	36,973.62
		บ้านปวง	22,813.97
	บ้านธิ	บ้านธิ	20,198.55
		ห้วยยาบ	18,903.57
	บ้านโฮ้ง	บ้านโฮ้ง	4,510.32
		ป่าพลู	9,888.17
		ศรีเตี้ย	8,012.08
		หนองปลาสะวาย	3,928.99
		เหล่ายาว	2,099.51
	ป่าซาง	ท่าตุ้ม	13,547.23
		นครเจดีย์	2,187.31
		น้ำดิบ	13,779.85
		มะกอก	1,292.56
	เมืองลำพูน	บ้านกลาง	13,008.60
		ป่าสัก	34,797.20
		มะเขือแจ้	21,993.40
		เวียงยอง	1,496.52
		ศรีบัวบาน	35,188.08

ที่มาข้อมูล:

- ข้อมูลค่าดัชนีความแตกต่างของความชื้น (NDWI) ช่วง 5 ปี (พ.ศ.2559 - 2563): GISTDA
- Area-Based พื้นที่เสี่ยงภัยแล้ง ปี พ.ศ. 2560: สททช
- พื้นที่เสี่ยงภัยแล้ง ช่วง 10 ปี (พ.ศ. 2550 - 2559): ปภ

พื้นที่เสี่ยงภัยแล้งมาก เดือนกุมภาพันธ์ ในพื้นที่สำนักงานทรัพยากรน้ำภาค 1

จังหวัด	อำเภอ	ตำบล	พื้นที่เสี่ยงน้ำท่วม (ไร่)
		หนองหนาม	409.77
		เหมืองจี้	18,928.06
	แม่ทา	ทากาศ	5,716.03
		ท่าชุมเงิน	12,637.65
		ท่าทุ่งหลวง	17,530.58
		ทาสบเส้า	17,745.18
	วังน้ำเขียว	ดงคำ	17,895.61
		นาทราย	61,397.62
		ป่าไผ่	20,885.52
		แม่ต๋น	20,518.03
		สี่	47,955.12
		ศรีวิชัย	10,986.80
	เวียงหนองล่อง	วังผาง	11,736.48
		หนองยวง	2,354.73
		หนองล่อง	11,147.57
รวม			3,345,571.79

ที่มาข้อมูล:

- ข้อมูลค่าดัชนีความแตกต่างของความชื้น (NDWI) ช่วง 5 ปี (พ.ศ.2559 - 2563): GISTDA
- Area-Based พื้นที่เสี่ยงภัยแล้ง ปี พ.ศ. 2560: สททช
- พื้นที่เสี่ยงภัยแล้ง ช่วง 10 ปี (พ.ศ. 2550 - 2559): ปภ

พื้นที่เสี่ยงภัยแล้งปานกลาง เดือนมีนาคม ในพื้นที่สำนักงานทรัพยากรน้ำภาค 1

จังหวัด	อำเภอ	ตำบล	พื้นที่เสี่ยงน้ำท่วม (ไร่)
กำแพงเพชร	โกสัมพีนคร	โกสัมพีนคร	29,240.52
		เพชรชมพู	19,619.25
		ลานดอกไม้ตก	17,015.69
	ขามเฒ่า	เกาะตาล	28,867.37
		โค้งไผ่	24,099.71
		ดอนแดง	22,239.15
		บ่อถ้ำ	105,851.32
		ปางมะค่า	104,692.29
		ป่าพุทรา	73.41
		ยางสูง	266.33
		วังชะพลู	94,275.92
		วังหามแห	54,100.50
		สลกบาตร	30,512.80
		แสนตอ	31,621.85
	คลองขลุง	คลองขลุง	48,462.02
		คลองสมบูรณ	59,297.05
		ท่าพุทรา	19,448.43
		ท่ามะเขือ	30.72
		แม่ลาด	20,835.95
		วังแฉม	90.88
		วังไทร	59,779.54
		วังบัว	370.00
		วังยาง	155.75
		หัวถนน	26,448.68
	คลองลาน	คลองน้ำไหล	77,111.28
		คลองลานพัฒนา	78,159.81
		โป่งน้ำร้อน	36,624.24
		สักงาม	51,686.93
	ปางศิลาทอง	ปางตาไว	54,019.02
		โพธิ์ทอง	54,243.61
		หินดาด	56,618.33
	พรานกระต่าย	ท่าไม้	17,751.93
		พรานกระต่าย	0.00
		วังควง	19,375.30

ที่มาข้อมูล:

- ข้อมูลค่าดัชนีความแตกต่างของความชื้น (NDWI) ช่วง 5 ปี (พ.ศ.2559 - 2563): GISTDA
- Area-Based พื้นที่เสี่ยงภัยแล้ง ปี พ.ศ. 2560: สททช
- พื้นที่เสี่ยงภัยแล้ง ช่วง 10 ปี (พ.ศ. 2550 - 2559): ปภ

พื้นที่เสี่ยงภัยแล้งปานกลาง เดือนมีนาคม ในพื้นที่สำนักงานทรัพยากรน้ำภาค 1

จังหวัด	อำเภอ	ตำบล	พื้นที่เสี่ยงน้ำท่วม (ไร่)
	เมืองกำแพงเพชร	คณฑี	26.16
		คลองแม่ลาย	30,717.08
		ไตรตรังษ์	23,426.13
		ทรงธรรม	19,634.82
		ท่าขุนราม	8,299.77
		ข้ามรงค์	9,224.36
		นครชุม	11,514.95
		นาบ่อคำ	41,580.35
		ลานดอกไม้	6,378.84
		วังทอง	34,214.03
		อ่างทอง	94,607.66
เขียงราย	ขุนตาล	ต้า	11,334.96
		ป่าตาล	3,957.27
		ยางฮ่อม	16,838.17
	เขียงของ	บุญเรือง	23.44
	เทิง	จั่ว	641.26
		เขียงเคียน	3,573.98
		ปล้อง	5,321.16
		แม่ลอย	4,021.73
		เวียง	20,499.06
		ศรีดอนไชย	3,855.33
		สันทรายงาม	11,399.32
		หนองแรด	9,559.49
	ป่าแดด	ศรีโพธิ์เงิน	0.17
		สันมะค่า	60.43
	พญาเม็งราย	เม็งราย	17,301.64
		แม่ต้า	1,894.08
		ไม้ยา	1,150.07
	พาน	เจริญเมือง	5,967.85
		ดอยงาม	17,307.47
		ทรายขาว	14,150.33
		ทานตะวัน	21,018.19
		ธารทอง	9,247.97
		ป่าหุ้ง	6,932.50

ที่มาข้อมูล:

- ข้อมูลค่าดัชนีความแตกต่างของความชื้น (NDWI) ช่วง 5 ปี (พ.ศ.2559 - 2563): GISTDA
- Area-Based พื้นที่เสี่ยงภัยแล้ง ปี พ.ศ. 2560: สททช
- พื้นที่เสี่ยงภัยแล้ง ช่วง 10 ปี (พ.ศ. 2550 - 2559): ปภ

พื้นที่เสี่ยงภัยแล้งปานกลาง เดือนมีนาคม ในพื้นที่สำนักงานทรัพยากรน้ำภาค 1

จังหวัด	อำเภอ	ตำบล	พื้นที่เสี่ยงน้ำท่วม (ไร่)
		ม่วงคำ	16,678.65
		เมืองพาน	15,249.72
		แม่เย็น	11,447.20
		แม่ฮ้อ	6,028.84
		เวียงห้า	5,356.92
		สันกลาง	10,232.03
		สันติสุข	12,061.93
		สันมะเค็ด	25,155.51
		หัวงัม	20,502.99
	เมืองเชียงราย	ดอยลาน	1,321.09
		ป่าอ้อดอนชัย	4,301.31
		สันทราย	708.47
		ห้วยสัก	8.35
	แม่ลาว	จอมหมอกแก้ว	6,675.80
		ดงมะดะ	12,397.99
		บัวสลี	9,623.69
		ป่าก่อคำ	9,533.15
เชียงใหม่	จอมทอง	ช่วงเปา	6,808.31
		ดอยแก้ว	7,422.01
		บ้านหลวง	1,353.15
		สบเตี๊ยะ	8,841.33
	ดอยสะเก็ด	เชิงดอย	12,579.35
		ตลาดขวัญ	2,936.76
		ตลาดใหญ่	3,585.99
		ป่าป้อง	8,580.91
		ป่าลาน	3,857.37
		แม่คือ	4,240.99
		แม่โป่ง	9,055.61
		แม่ฮ้อยเงิน	4,918.11
		ลวงเหนือ	7,723.00
		สง่าบ้าน	3,684.52
		สันปูเลย	11,640.40
		สำราญราษฎร์	5,498.50
	ดอยหล่อ	ดอยหล่อ	11,661.31

ที่มาข้อมูล:

- ข้อมูลค่าดัชนีความแตกต่างของความชื้น (NDWI) ช่วง 5 ปี (พ.ศ.2559 - 2563): GISTDA
- Area-Based พื้นที่เสี่ยงภัยแล้ง ปี พ.ศ. 2560: สททช
- พื้นที่เสี่ยงภัยแล้ง ช่วง 10 ปี (พ.ศ. 2550 - 2559): ปภ

พื้นที่เสี่ยงภัยแล้งปานกลาง เดือนมีนาคม ในพื้นที่สำนักงานทรัพยากรน้ำภาค 1

จังหวัด	อำเภอ	ตำบล	พื้นที่เสี่ยงน้ำท่วม (ไร่)
		สองแคว	4,488.58
		สันติสุข	6.60
	เมืองเชียงใหม่	ช้างเผือก	2,824.23
		ท่าศาลา	2,830.41
		ป่าแดด	1,237.43
		ป่าตัน	628.26
		ฟ้าฮ่าม	1,834.24
		วัดเกต	39.97
		สันผีเสื้อ	8,512.46
		หนองป่าครั่ง	2,412.07
	แม่แตง	ชี้เหล็ก	5,924.97
		ช่อแล	5,205.41
		บ้านเป้า	8,456.32
		แม่แตง	2,495.99
		แม่หอพระ	10,618.97
		สันมหาพน	11,306.28
		อินทขิล	27,747.55
	แม่ริม	ชี้เหล็ก	8,807.39
		ดอนแก้ว	4,368.99
		แม่สา	3,056.16
		ริมใต้	2,778.29
		ริมเหนือ	2,664.02
		สันโป่ง	9,913.52
		เหมืองแก้ว	8,150.20
	สันกำแพง	แช่ช้าง	12,992.02
		ต้นเปา	9,842.11
		ทรายมูล	2,328.84
		บวกค้าง	17,008.71
		แม่ปูด	9,016.21
		ร้องวัวแดง	8,570.45
		สันกลาง	4,590.78
		สันกำแพง	14,417.59
		ห้วยทราย	13,694.77
		ออนใต้	88.44

ที่มาข้อมูล:

- ข้อมูลค่าดัชนีความแตกต่างของความชื้น (NDWI) ช่วง 5 ปี (พ.ศ.2559 - 2563): GISTDA
- Area-Based พื้นที่เสี่ยงภัยแล้ง ปี พ.ศ. 2560: สททช
- พื้นที่เสี่ยงภัยแล้ง ช่วง 10 ปี (พ.ศ. 2550 - 2559): ปภ

พื้นที่เสี่ยงภัยแล้งปานกลาง เดือนมีนาคม ในพื้นที่สำนักงานทรัพยากรน้ำภาค 1

จังหวัด	อำเภอ	ตำบล	พื้นที่เสี่ยงน้ำท่วม (ไร่)
	สันทราย	ป่าไผ่	15,653.80
		เมืองเส็น	5,595.99
		แม่แฝก	19,050.23
		แม่แฝกใหม่	4,584.33
		สันทรายน้อย	4,904.85
		สันทรายหลวง	3,489.25
		สันนาเม็ง	4,534.54
		สันป่าเปา	4,037.01
		สันพระเนตร	4,044.84
		หนองจ้อม	10,139.73
		หนองหาร	14,824.59
		หนองแห่ย์	10,422.63
	สันป่าตอง	ท่าวังพร้าว	4,979.15
		ทุ่งต้อม	7,691.04
		น้ำบ่อหลวง	2,526.93
		บ้านกลาง	11,064.02
		บ้านแม่	3,762.86
		มะขามหลวง	6,335.61
		มะขุนหวาน	7,791.60
		แม่ก้ำ	12,691.70
		ยูหว่า	9,439.12
		สันกลาง	6,442.44
	สารภี	ข้าวมุง	5,305.16
		ชมภู	8,869.30
		ไชยสถาน	3,808.34
		ดอนแก้ว	3,835.82
		ท่ากว้าง	4,002.97
		ท่าวังตาล	2,606.19
		ป่าบง	3,347.66
		ยางนั้ง	4,996.71
		สันทราย	6,822.82
		สารภี	5,633.41
		หนองผึ่ง	2,275.47
		หนองแฝก	6,171.11

ที่มาข้อมูล:

- ข้อมูลค่าดัชนีความแตกต่างของความชื้น (NDWI) ช่วง 5 ปี (พ.ศ.2559 - 2563): GISTDA
- Area-Based พื้นที่เสี่ยงภัยแล้ง ปี พ.ศ. 2560: สททช
- พื้นที่เสี่ยงภัยแล้ง ช่วง 10 ปี (พ.ศ. 2550 - 2559): ปภ

พื้นที่เสี่ยงภัยแล้งปานกลาง เดือนมีนาคม ในพื้นที่สำนักงานทรัพยากรน้ำภาค 1

จังหวัด	อำเภอ	ตำบล	พื้นที่เสี่ยงน้ำท่วม (ไร่)
	หาดง	ขุนคอง	5,430.60
		น้ำแพร่	2,767.67
		บ้านแหวน	7,647.96
		สบแม่ข่า	2,578.80
		สันฝักหวาน	3,762.45
		หนองแก้ว	7,436.10
		หนองควาย	1,457.41
		หนองตอง	9,023.53
		หาดง	3,601.71
		หารแก้ว	9,212.57
ตาก	บ้านตาก	เกาะตะเภา	12,327.48
		ตากตก	11,691.51
		ตากออก	13,676.21
		ท้องฟ้า	8,113.18
		ทุ่งกระเชาะ	7,985.39
		แม่สลิค	628.63
		สมอโคน	3,000.21
	เมืองตาก	เชียงใหม่	1,402.68
		ตลุกกลางทุ่ง	5,440.73
		น้ำริ้ม	7,287.95
		ป่ามะม่วง	4,488.44
		โป่งแดง	1,249.16
		แม่ท้อ	5,730.48
		ไม้งาม	9,070.18
		ระแหง	1,768.17
		วังประจบ	5,024.81
		วังหิน	19,863.75
		หนองบัวใต้	14,929.75
		หนองบัวเหนือ	7,829.34
		หนองหลวง	1,033.45
		หัวเดียด	876.95
	วังเจ้า	เชียงทอง	20,474.26
		นาโบสถ์	61,921.59
		ประดาง	9,366.42

ที่มาข้อมูล:

- ข้อมูลค่าดัชนีความแตกต่างของความชื้น (NDWI) ช่วง 5 ปี (พ.ศ.2559 - 2563): GISTDA
- Area-Based พื้นที่เสี่ยงภัยแล้ง ปี พ.ศ. 2560: สททช
- พื้นที่เสี่ยงภัยแล้ง ช่วง 10 ปี (พ.ศ. 2550 - 2559): ปภ

พื้นที่เสี่ยงภัยแล้งปานกลาง เดือนมีนาคม ในพื้นที่สำนักงานทรัพยากรน้ำภาค 1

จังหวัด	อำเภอ	ตำบล	พื้นที่เสี่ยงน้ำท่วม (ไร่)
	สามเงา	บ้านนา	47.43
		ยกกระบัตร	52,839.49
		ย่านรี	30,462.13
		วังจันทร์	18,856.11
		วังหมัน	18,402.91
		สามเงา	25,763.87
พะเยา	จุน	จุน	30,835.64
		ทุ่งรวงทอง	5,039.71
		พระธาตุขิงแกง	20,309.61
		ล่อ	2,303.86
		หงส์หิน	13,216.79
		ห้วยข้าวก่ำ	20,126.61
		ห้วยยางขาม	5,008.21
	เชียงคำ	เจดีย์คำ	8,837.87
		เชียงบาน	18,543.05
		ทุ่งผาสุข	135.10
		น้ำแวน	21,268.60
		ฝายกวาง	38,131.79
		แม่ลาว	18,395.41
		ร่มเย็น	27,873.25
		ห้วยวน	5,400.22
		อ่างทอง	14,916.15
	เชียงม่วน	เชียงม่วน	39,779.14
		บ้านมาง	61,040.46
		สระ	90,754.70
	ดอกคำใต้	คือเวียง	3,970.90
		ดงสุวรรณ	448.36
		บ้านถ้ำ	28.59
		บ้านปิน	3,166.71
		ป่าซาง	3,042.25
		สว่างอารมณ์	0.00
		สันโค้ง	36.11
		หนองหล่ม	135.50
	ปง	ขุนควร	84,185.68

ที่มาข้อมูล:

- ข้อมูลค่าดัชนีความแตกต่างของความชื้น (NDWI) ช่วง 5 ปี (พ.ศ.2559 - 2563): GISTDA
- Area-Based พื้นที่เสี่ยงภัยแล้ง ปี พ.ศ. 2560: สททช
- พื้นที่เสี่ยงภัยแล้ง ช่วง 10 ปี (พ.ศ. 2550 - 2559): ปภ

พื้นที่เสี่ยงภัยแล้งปานกลาง เดือนมีนาคม ในพื้นที่สำนักงานทรัพยากรน้ำภาค 1

จังหวัด	อำเภอ	ตำบล	พื้นที่เสี่ยงน้ำท่วม (ไร่)
		ควร	25,034.20
		จิม	54,834.38
		นาปรัง	17,320.90
		ปง	116,964.02
		ผาช้างน้อย	49,287.78
		ออย	32,482.83
	ภูกามยาว	ดงเจน	364.85
		ห้วยแก้ว	320.18
	ภูซาง	เชียงแรง	10,551.89
		ทุ่งกล้วย	7,863.98
		ภูซาง	4,462.66
		สบบง	13,386.96
	เมืองพะเยา	จำป่าหวาย	1,450.61
		ท่าวังทอง	9,951.45
		บ้านต๋อม	1,028.14
		บ้านด้าย	7,591.27
		บ้านต๋น	5,436.87
		บ้านสาาง	5,547.09
		บ้านใหม่	3,586.56
		แม่กา	1,456.57
		แม่ต้า	2,755.01
		แม่นาเรือ	527.44
		แม่ปืม	1,134.95
		แม่ใส	9,937.83
		เวียง	1,898.12
		สันป่าม่วง	1,739.19
	แม่ใจ	เจริญราษฎร์	3,863.02
		บ้านเหล่า	27,937.51
		ป่าแฝก	4,174.02
		แม่ใจ	1,548.94
		แม่สุก	7,190.55
		ศรีถ้อย	11,221.23
ลำปาง	เกาะคา	เกาะคา	6,102.89
		ท่าผา	4,912.74

ที่มาข้อมูล:

- ข้อมูลค่าดัชนีความแตกต่างของความชื้น (NDWI) ช่วง 5 ปี (พ.ศ.2559 - 2563): GISTDA
- Area-Based พื้นที่เสี่ยงภัยแล้ง ปี พ.ศ. 2560: สททช
- พื้นที่เสี่ยงภัยแล้ง ช่วง 10 ปี (พ.ศ. 2550 - 2559): ปภ

พื้นที่เสี่ยงภัยแล้งปานกลาง เดือนมีนาคม ในพื้นที่สำนักงานทรัพยากรน้ำภาค 1

จังหวัด	อำเภอ	ตำบล	พื้นที่เสี่ยงน้ำท่วม (ไร่)
		นาแก้ว	10,702.18
		นาแสง	2,053.40
		ลำปางหลวง	14,204.20
		ศาลา	6,940.67
		ใหม่พัฒนา	7,748.51
		ไหลหิน	4,776.73
	งาว	นาแก	2,339.54
		บ้านโป่ง	874.41
		บ้านแหง	13,528.61
		พงเตา	2,351.11
		แม่ตีบ	27,393.81
		หลวงใต้	6,457.30
		หลวงเหนือ	1,822.24
	แจ้ห่ม	แจ้ห่ม	6,774.56
		ทุ่งผึ้ง	12,553.73
		บ้านสา	21,958.86
		ปางดอน	21,563.55
		เมืองมาย	13,421.39
		แม่สุก	7,387.35
		วิเชตนคร	6,016.50
	เถิน	เถินบุรี	6,190.89
		แม่ปะ	281.42
		แม่วะ	2,923.83
		ล้อมแรด	7,960.77
	เมืองปาน	ทุ่งกว้าว	8,607.65
		บ้านขอ	10,018.61
	เมืองลำปาง	กล้วยแพะ	15,824.51
		ชมพู่	17,684.00
		ตันธงชัย	0.75
		ทุ่งฝาย	13,824.63
		นิคมพัฒนา	12,088.56
		บ่อแก้ว	15,081.00
		บ้านคำ	1,752.68
		บ้านเป่า	5.74

ที่มาข้อมูล:

- ข้อมูลค่าดัชนีความแตกต่างของความชื้น (NDWI) ช่วง 5 ปี (พ.ศ.2559 - 2563): GISTDA
- Area-Based พื้นที่เสี่ยงภัยแล้ง ปี พ.ศ. 2560: สททช
- พื้นที่เสี่ยงภัยแล้ง ช่วง 10 ปี (พ.ศ. 2550 - 2559): ปภ

พื้นที่เสี่ยงภัยแล้งปานกลาง เดือนมีนาคม ในพื้นที่สำนักงานทรัพยากรน้ำภาค 1

จังหวัด	อำเภอ	ตำบล	พื้นที่เสี่ยงน้ำท่วม (ไร่)
		บ้านแลง	15,038.82
		บ้านเสด็จ	6,176.24
		บ้านเอื้อม	5,230.44
		บุญนาพัฒนา	11,025.40
		ปงแสนทอง	18,892.73
		พระบาท	3.15
		พิชัย	21,474.54
		เวียงเหนือ	1,804.89
		สบตุ๋ย	2,512.66
		สวนดอก	560.84
		หัวเวียง	482.44
	แม่ทะ	นาครีว	6,075.32
		น้ำโจ้	20,881.64
		บ้านกิ้ว	10,295.15
		บ้านบอม	8,608.39
		ป่าตัน	4,679.53
		แม่ทะ	2,135.03
		วังเงิน	12,108.87
		สันดอนแก้ว	9,294.13
		หัวเสือ	636.76
	แม่พริก	ผาบึง	8,814.82
		พระบาทวังตวง	17,303.47
		แม่ปู	15,920.13
		แม่พริก	37,690.54
	แม่เมาะ	จางเหนือ	8,082.90
		นาสัก	17,210.83
		บ้านดง	8,954.00
		แม่เมาะ	20,110.64
		สบป่าด	10,131.12
	วังเหนือ	ทุ่งฮั่ว	9,809.92
		ร่องเคาะ	8,404.64
		วังแก้ว	4,082.67
		วังซ้าย	7,815.87
		วังใต้	2,171.88

ที่มาข้อมูล:

- ข้อมูลค่าดัชนีความแตกต่างของความชื้น (NDWI) ช่วง 5 ปี (พ.ศ.2559 - 2563): GISTDA
- Area-Based พื้นที่เสี่ยงภัยแล้ง ปี พ.ศ. 2560: สททช
- พื้นที่เสี่ยงภัยแล้ง ช่วง 10 ปี (พ.ศ. 2550 - 2559): ปภ

พื้นที่เสี่ยงภัยแล้งปานกลาง เดือนมีนาคม ในพื้นที่สำนักงานทรัพยากรน้ำภาค 1

จังหวัด	อำเภอ	ตำบล	พื้นที่เสี่ยงน้ำท่วม (ไร่)
		วังทรายคำ	4,985.44
		วังทอง	1,705.26
		วังเหนือ	7,392.67
	สบปราบ	นายาง	39,343.51
		แม่แก้ว	6,142.23
		สบปราบ	2,905.77
		สมัย	5,572.44
	เสริมงาม	ทุ่งงาม	3,165.17
		เสริมกลาง	2,459.94
		เสริมขวา	5,730.36
		เสริมซ้าย	17,683.25
	ห้างฉัตร	ปงยางคก	17,007.75
		เมืองยาว	2,311.20
		แม่สัน	9,395.16
		วอแก้ว	18.26
		เวียงตาล	7,880.79
		หนองหล่ม	17,741.98
		ห้างฉัตร	11,381.07
ลำพูน	ทุ่งหัวช้าง	ตะเคียนปม	541.40
		ทุ่งหัวช้าง	661.67
		บ้านปวง	54,785.91
	บ้านธิ	บ้านธิ	413.77
	บ้านโฮ้ง	บ้านโฮ้ง	823.33
		ป่าปูลู	2,235.14
		หนองปลาสะวาย	647.24
		เหล่ายาว	13,343.66
	ป่าซาง	นครเจดีย์	3,376.76
		น้ำดิบ	271.85
		บ้านเรื่อน	4,469.61
		ปากบ่อ	2,355.61
		ป่าซาง	6,252.27
		ม่วงน้อย	4,782.18
		มะกอก	9,111.21
		แม่แรง	8,990.53

ที่มาข้อมูล:

- ข้อมูลค่าดัชนีความแตกต่างของความชื้น (NDWI) ช่วง 5 ปี (พ.ศ.2559 - 2563): GISTDA
- Area-Based พื้นที่เสี่ยงภัยแล้ง ปี พ.ศ. 2560: สททช
- พื้นที่เสี่ยงภัยแล้ง ช่วง 10 ปี (พ.ศ. 2550 - 2559): ปภ

พื้นที่เสี่ยงภัยแล้งปานกลาง เดือนมีนาคม ในพื้นที่สำนักงานทรัพยากรน้ำภาค 1

จังหวัด	อำเภอ	ตำบล	พื้นที่เสี่ยงน้ำท่วม (ไร่)
	เมืองลำพูน	ต้นธง	14,330.95
		ในเมือง	3,044.48
		บ้านแป้น	7,317.74
		ประตูป่า	7,312.62
		มะเขือแจ้	1,463.84
		ริมปิง	6,716.76
		เวียงยอง	9,966.66
		ศรีบัวบาน	1,015.60
		หนองข้างคีน	3,606.99
		หนองหนาม	10,131.19
		เหมืองง่า	12,690.15
		อุโมงค์	13,169.56
	แม่ทา	ทากาศ	68,235.20
		ทาชุมเงิน	38,874.97
		ทาทุ่งหลวง	0.24
		ทาปลาตุก	50,438.78
		ทาแม่ลอบ	1,520.21
		ทาสบเส้า	70,005.93
	ลิ	ก้อ	55,058.99
		ดงดำ	404.66
		นาทราย	5,355.20
		ป่าไผ่	318.86
		แม่ตื่น	2,102.82
		แม่ลาน	13,874.56
		ลิ	4,839.48
		ศรีวิชัย	5,431.26
	เวียงหนองล่อง	วังผาง	284.74
		หนองล่อง	30.12
รวม			5,197,105.67

ที่มาข้อมูล:

- ข้อมูลค่าดัชนีความแตกต่างของความชื้น (NDWI) ช่วง 5 ปี (พ.ศ.2559 - 2563): GISTDA
- Area-Based พื้นที่เสี่ยงภัยแล้ง ปี พ.ศ. 2560: สททช
- พื้นที่เสี่ยงภัยแล้ง ช่วง 10 ปี (พ.ศ. 2550 - 2559): ปภ

พื้นที่เสี่ยงภัยแล้งมาก เดือนมีนาคม ในพื้นที่สำนักงานทรัพยากรน้ำภาค 1

จังหวัด	อำเภอ	ตำบล	พื้นที่เสี่ยงน้ำท่วม (ไร่)
กำแพงเพชร	โกสัมพีนคร	โกสัมพี	44,859.92
		เพชรชมพู	17,212.03
		ลานดอกไม้ตก	1,974.59
	ขามเฒ่า	เกาะตาล	571.20
		โค้งไผ่	22,387.62
		ดอนแดง	16,609.72
		บ่อถ้ำ	27,976.47
		ปางมะค่า	33,983.01
		ยางสูง	5.41
		วังชะพลู	26,166.29
		วังหามแห	13,511.82
		สลกบาตร	3,470.76
		แสนตอ	198.78
	คลองขลุง	คลองขลุง	12,112.90
		คลองสมบูรณ์	3,187.37
		ท่าพุทรา	311.24
		ท่ามะเขือ	9.85
		แม่ลาด	1,016.40
		วังแฉม	6.07
		วังไทร	24,330.18
		วังยาง	15.63
		หัวถนน	3,195.94
	คลองลาน	คลองน้ำไหล	22,738.63
		คลองลานพัฒนา	23,967.26
		โป่งน้ำร้อน	44,652.14
		สักงาม	20,714.99
	ปางศิลาทอง	ปางตาไว	13,247.60
		โพธิ์ทอง	16,209.62
		หินดาด	7,275.46
	พรานกระต่าย	ถ้ากระต่ายทอง	0.00
		ท่าไม้	42,106.06
		พรานกระต่าย	0.00
		วังควง	5,747.23
	เมืองกำแพงเพชร	คลองแม่ลาย	7,270.23

ที่มาข้อมูล:

- ข้อมูลค่าดัชนีความแตกต่างของความชื้น (NDWI) ช่วง 5 ปี (พ.ศ.2559 - 2563): GISTDA
- Area-Based พื้นที่เสี่ยงภัยแล้ง ปี พ.ศ. 2560: สททช
- พื้นที่เสี่ยงภัยแล้ง ช่วง 10 ปี (พ.ศ. 2550 - 2559): ปภ

พื้นที่เสี่ยงภัยแล้งมาก เดือนมีนาคม ในพื้นที่สำนักงานทรัพยากรน้ำภาค 1

จังหวัด	อำเภอ	ตำบล	พื้นที่เสี่ยงน้ำท่วม (ไร่)
		ไตรตรังษ์	3,444.91
		ทรงธรรม	7,343.13
		ท่าขุนราม	3,254.54
		อำมรงค์	790.87
		นครชุม	5,604.83
		นาบ่อคำ	40,839.71
		ลานดอกไม้	1,805.01
		วังทอง	7,458.87
		อ่างทอง	30,462.16
เชียงราย	ขุนตาล	ต้า	462.39
		ป่าตาล	495.33
		ยางฮ่อม	417.45
	เทิง	จั่ว	2,725.08
		เชียงเคี่ยน	474.23
		ปล้อง	3,856.79
		แม่ลอย	3,837.03
		เวียง	2,856.32
		ศรีดอนไชย	6,281.81
		สันทรายงาม	4,625.22
		หนองแรด	9,206.64
	พญาเม็งราย	เม็งราย	6,330.39
		ไม้ยา	11,962.81
	พาน	คอยงาม	50.32
		ทานตะวัน	9,373.20
		แม่เย็น	388.95
		แม่ฮ้อ	4,445.85
		เวียงห้า	1,120.20
		สันมะเค็ด	1,482.49
		ห้วยจัม	12.66
	เมืองเชียงราย	คอยลาน	1,619.72
		ห้วยสัก	162.16
	แม่ลาว	ดงมะดะ	11.45
เชียงใหม่	จอมทอง	คอยแก้ว	358.53
		บ้านหลวง	0.02

ที่มาข้อมูล:

- ข้อมูลค่าดัชนีความแตกต่างของความชื้น (NDWI) ช่วง 5 ปี (พ.ศ.2559 - 2563): GISTDA
- Area-Based พื้นที่เสี่ยงภัยแล้ง ปี พ.ศ. 2560: สททช
- พื้นที่เสี่ยงภัยแล้ง ช่วง 10 ปี (พ.ศ. 2550 - 2559): ปภ

พื้นที่เสี่ยงภัยแล้งมาก เดือนมีนาคม ในพื้นที่สำนักงานทรัพยากรน้ำภาค 1

จังหวัด	อำเภอ	ตำบล	พื้นที่เสี่ยงน้ำท่วม (ไร่)
		สบเตี๊ยะ	501.00
	ดอยสะเก็ด	เชิงดอย	299.64
		ป่าป้อง	1,208.82
		แม่คือ	51.72
		แม่โป่ง	40.32
	ดอยหล่อ	ดอยหล่อ	564.98
	แม่แตง	แม่หอพระ	57.59
		อินทขิล	1,367.64
	สันกำแพง	แช่ช้าง	47.71
		ต้นเปา	79.49
		บวกค้าง	453.65
		แม่ปุกา	56.14
		ร้องวัวแดง	88.25
		สันกำแพง	260.75
		ออนใต้	15.96
	สันทราย	แม่แฝก	394.58
	สันป่าตอง	บ้านแม่	0.19
	สารภี	ชมพู	10.55
ตาก	บ้านตาก	เกาะตะเภา	3,765.05
		ตากตก	18,017.78
		ตากออก	3,435.56
		ห้องฟ้า	12,545.40
		ทุ่งกระเชาะ	32,153.84
		แม่สลิต	46.36
		สมอโคน	4,176.12
	เมืองตาก	เชียงเงิน	57.04
		ตลุกกลางทุ่ง	55,759.52
		น้ำรั่ม	54,326.95
		ป่ามะม่วง	482.14
		โป่งแดง	35,680.45
		แม่ท้อ	1,577.92
		ไม้งาม	8,750.54
		วังประจบ	16,943.03
		วังหิน	19,198.63

ที่มาข้อมูล:

- ข้อมูลค่าดัชนีความแตกต่างของความชื้น (NDWI) ช่วง 5 ปี (พ.ศ.2559 - 2563): GISTDA
- Area-Based พื้นที่เสี่ยงภัยแล้ง ปี พ.ศ. 2560: สททช
- พื้นที่เสี่ยงภัยแล้ง ช่วง 10 ปี (พ.ศ. 2550 - 2559): ปภ

พื้นที่เสี่ยงภัยแล้งมาก เดือนมีนาคม ในพื้นที่สำนักงานทรัพยากรน้ำภาค 1

จังหวัด	อำเภอ	ตำบล	พื้นที่เสี่ยงน้ำท่วม (ไร่)
		หนองบัวใต้	16,410.80
		หนองบัวเหนือ	11,814.27
	วังเจ้า	เซียงทอง	11,099.95
		นาโบสถ์	48,487.41
		ประดาง	3,436.06
	สามเงา	บ้านนา	0.58
		ยกกระบัตร	101,069.66
		ย่านรี	28,852.93
		วังจันทร์	60,711.16
		วังหมัน	21,792.90
		สามเงา	4,016.59
พะเยา	จุน	จุน	15,790.40
		ทุ่งรวงทอง	36,544.81
		พระธาตุขิงแกง	16,547.07
		ล่อ	28,532.81
		หงส์หิน	28,344.23
		ห้วยข้าวก่ำ	15,442.86
		ห้วยยางขาม	19,650.91
	เชียงคำ	น้ำแวน	17,675.65
		อ่างทอง	28,529.72
	เชียงม่วน	เชียงม่วน	29,820.29
		บ้านมาง	24,029.94
		สระ	37,360.09
	ดอกคำใต้	คือเวียง	16,569.27
		ดงสุวรรณ	26,538.05
		ดอกคำใต้	17,686.73
		ดอนศรีชุม	16,729.83
		บ้านถ้ำ	24,384.46
		บ้านปิน	18,732.75
		บุญเกิด	10,416.95
		ป่าซาง	6,174.94
		สว่างอารมณ์	16,247.10
		สันโค้ง	31,482.31
		หนองห่อ	1,511.37

ที่มาข้อมูล:

- ข้อมูลค่าดัชนีความแตกต่างของความชื้น (NDWI) ช่วง 5 ปี (พ.ศ.2559 - 2563): GISTDA
- Area-Based พื้นที่เสี่ยงภัยแล้ง ปี พ.ศ. 2560: สททช
- พื้นที่เสี่ยงภัยแล้ง ช่วง 10 ปี (พ.ศ. 2550 - 2559): ปภ

พื้นที่เสี่ยงภัยแล้งมาก เดือนมีนาคม ในพื้นที่สำนักงานทรัพยากรน้ำภาค 1

จังหวัด	อำเภอ	ตำบล	พื้นที่เสี่ยงน้ำท่วม (ไร่)
		ห้วยลาน	41,384.25
	ปง	ขุนควร	6,226.83
		ควร	12,827.45
		จิม	11,268.31
		นาปริง	18,192.84
		ปง	22,867.28
		ออย	22,009.25
	ภูกามยาว	ดงเจน	23,871.64
		แม่อิง	10,504.17
		ห้วยแก้ว	56,658.62
	เมืองพะเยา	จำป่าหวาย	43,569.63
		ท่าจำปี	13,208.83
		ท่าวังทอง	3,528.29
		บ้านต่อม	8,340.84
		บ้านต้า	908.01
		บ้านตุน	993.26
		บ้านสาาง	81.96
		บ้านใหม่	6,460.45
		แม่กา	10,132.74
		แม่ต้า	382.87
		แม่นาเรือ	12,920.49
		แม่ปืม	12,451.39
		แม่ใส	9,259.37
		เวียง	1,003.52
		สันป่าม่วง	473.23
	แม่ใจ	เจริญราษฎร์	6,422.71
		บ้านเหล่า	11,990.73
		ป่าแฝก	15,025.92
		แม่ใจ	6,418.62
		แม่สุก	6,731.18
		ศรีถ้อย	11,799.65
ลำปาง	เกาะคา	เกาะคา	6,226.26
		ท่าผา	6,258.88
		นาแก้ว	41,060.08

ที่มาข้อมูล:

- ข้อมูลค่าดัชนีความแตกต่างของความชื้น (NDWI) ช่วง 5 ปี (พ.ศ.2559 - 2563): GISTDA
- Area-Based พื้นที่เสี่ยงภัยแล้ง ปี พ.ศ. 2560: สททช
- พื้นที่เสี่ยงภัยแล้ง ช่วง 10 ปี (พ.ศ. 2550 - 2559): ปภ

พื้นที่เสี่ยงภัยแล้งมาก เดือนมีนาคม ในพื้นที่สำนักงานทรัพยากรน้ำภาค 1

จังหวัด	อำเภอ	ตำบล	พื้นที่เสี่ยงน้ำท่วม (ไร่)
		นาแสง	2,714.57
		ลำปางหลวง	2,100.07
		วังพร้าว	16,766.70
		ศาลา	3,202.82
		ใหม่พัฒนา	16,982.75
		ไหลหิน	17,075.86
	งาว	นาแก	502.96
		บ้านโป่ง	195.84
		บ้านแหง	13,337.53
		พงเตา	3,898.26
		แม่ตีบ	17,017.73
		หลวงใต้	1,730.46
		หลวงเหนือ	2,603.02
	แจ้ห่ม	แจ้ห่ม	1,437.81
		ทุ่งผึ้ง	35,573.54
		บ้านสา	14,425.39
		ปางดอน	22,044.02
		เมืองมาย	4,543.80
		แม่สุก	0.13
		วิเชตนคร	2,839.50
	เถิน	เถินบุรี	9,200.12
		นาโป่ง	3,918.31
		แม่ปะ	34.87
		แม่วะ	12,260.76
		ล้อมแรด	9,941.52
	เมืองปาน	ทุ่งกว้าว	1,671.52
		บ้านขอ	976.20
	เมืองลำปาง	ต้นธงชัย	36,878.94
		ทุ่งฝาย	135.93
		นิคมพัฒนา	157.16
		บ้านคำ	6,217.35
		บ้านเป่า	30,049.52
		บ้านแลง	39.13
		บ้านเสด็จ	407.74

ที่มาข้อมูล:

- ข้อมูลค่าดัชนีความแตกต่างของความชื้น (NDWI) ช่วง 5 ปี (พ.ศ.2559 - 2563): GISTDA
- Area-Based พื้นที่เสี่ยงภัยแล้ง ปี พ.ศ. 2560: สททช
- พื้นที่เสี่ยงภัยแล้ง ช่วง 10 ปี (พ.ศ. 2550 - 2559): ปภ

พื้นที่เสี่ยงภัยแล้งมาก เดือนมีนาคม ในพื้นที่สำนักงานทรัพยากรน้ำภาค 1

จังหวัด	อำเภอ	ตำบล	พื้นที่เสี่ยงน้ำท่วม (ไร่)
		บ้านเอื้อม	29,563.51
		พิชัย	2,717.80
	แม่ทะ	ดอนไฟ	10,706.02
		นาคริ้ว	9,322.54
		น้ำใจ	21,302.78
		บ้านกิ้ว	9,529.25
		บ้านบอม	39.89
		ป่าตัน	3,772.76
		แม่ทะ	52,756.37
		วังเงิน	6,196.22
		หัวเสือ	50,374.01
	แม่พริก	ผาบึง	6,339.53
		พระบาทวังตวง	19,038.50
		แม่ปู	11,833.31
		แม่พริก	25,501.87
	แม่เมาะ	จางเหนือ	0.64
		บ้านดง	0.67
		แม่เมาะ	26,812.55
		สบป่าด	5,323.96
	วังเหนือ	ทุ่งฮั่ว	14,728.39
		ร่องเคาะ	22,253.61
		วังแก้ว	1,277.77
		วังซ้าย	7,513.04
		วังใต้	131.90
		วังทรายคำ	8,446.67
		วังทอง	30,774.15
		วังเหนือ	5,051.15
	สบปราบ	นายาง	134.64
		แม่กัวะ	28,886.15
		สบปราบ	37,890.15
		สมัย	14,916.01
	เสริมงาม	ทุ่งงาม	42,925.71
		เสริมกลาง	17,701.24
		เสริมขวา	5,658.64

ที่มาข้อมูล:

- ข้อมูลค่าดัชนีความแตกต่างของความชื้น (NDWI) ช่วง 5 ปี (พ.ศ.2559 - 2563): GISTDA
- Area-Based พื้นที่เสี่ยงภัยแล้ง ปี พ.ศ. 2560: สททช
- พื้นที่เสี่ยงภัยแล้ง ช่วง 10 ปี (พ.ศ. 2550 - 2559): ปภ

พื้นที่เสี่ยงภัยแล้งมาก เดือนมีนาคม ในพื้นที่สำนักงานทรัพยากรน้ำภาค 1

จังหวัด	อำเภอ	ตำบล	พื้นที่เสี่ยงน้ำท่วม (ไร่)
		เสริมชัย	30,134.96
	ห้างฉัตร	ปงยางคก	3,661.08
		เมืองยาว	12,679.17
		แม่สัน	7,434.65
		วอแก้ว	12.90
		เวียงตาล	7,748.65
		หนองหล่ม	7,720.05
		ห้างฉัตร	5,979.51
ลำพูน	ทุ่งหัวช้าง	ตะเคียนปม	24,488.11
		ทุ่งหัวช้าง	36,973.64
		บ้านปวง	22,813.91
	บ้านธิ	บ้านธิ	20,198.51
		ห้วยยาบ	18,903.56
	บ้านโฮ้ง	บ้านโฮ้ง	4,510.32
		ป่าพู่	9,888.17
		ศรีเตี้ย	8,012.08
		หนองปลาสะวาย	3,928.99
		เหล่ายาว	2,099.51
	ป่าซาง	ท่าด้อม	13,547.23
		นครเจดีย์	2,187.15
		น้ำดิบ	13,779.81
		มะกอก	1,878.40
	เมืองลำพูน	บ้านกลาง	13,008.60
		บ้านแป้น	56.15
		ป่าสัก	34,797.20
		มะเขือแจ้	21,993.41
		เวียงยอง	1,135.10
		ศรีบัวบาน	35,188.09
		หนองหนาม	1,052.18
		เหมืองจี้	18,928.06
	แม่ทา	ทากาศ	5,716.03
		ทาชุมเงิน	12,637.56
		ทาทุ่งหลวง	17,530.58
		ทาสบเส้า	17,745.18

ที่มาข้อมูล:

- ข้อมูลค่าดัชนีความแตกต่างของความชื้น (NDWI) ช่วง 5 ปี (พ.ศ.2559 - 2563): GISTDA
- Area-Based พื้นที่เสี่ยงภัยแล้ง ปี พ.ศ. 2560: สททช
- พื้นที่เสี่ยงภัยแล้ง ช่วง 10 ปี (พ.ศ. 2550 - 2559): ปภ

พื้นที่เสี่ยงภัยแล้งมาก เดือนมีนาคม ในพื้นที่สำนักงานทรัพยากรน้ำภาค 1

จังหวัด	อำเภอ	ตำบล	พื้นที่เสี่ยงน้ำท่วม (ไร่)
	อู่ตะเภา	ดงดำ	17,895.65
		นาทราย	61,397.46
		ป่าไผ่	20,885.55
		แม่ตื่น	20,518.05
		สี่	47,955.11
		ศรีวิชัย	10,986.80
	เวียงหนองล่อง	วังผาง	11,736.47
		หนองยวง	2,354.68
		หนองล่อง	11,147.57
รวม			3,620,462.33

ที่มาข้อมูล:

- ข้อมูลค่าดัชนีความแตกต่างของความชื้น (NDWI) ช่วง 5 ปี (พ.ศ.2559 - 2563): GISTDA
- Area-Based พื้นที่เสี่ยงภัยแล้ง ปี พ.ศ. 2560: สททช
- พื้นที่เสี่ยงภัยแล้ง ช่วง 10 ปี (พ.ศ. 2550 - 2559): ปภ

พื้นที่เสี่ยงภัยแล้งปานกลาง เดือนเมษายน ในพื้นที่สำนักงานทรัพยากรน้ำภาค 1

จังหวัด	อำเภอ	ตำบล	พื้นที่เสี่ยงน้ำท่วม (ไร่)
กำแพงเพชร	โกสัมพีนคร	โกสัมพีนคร	40,775.58
		เพชรชมพู	26,620.39
		ลานดอกไม้ตก	17,850.68
	ขามเฒ่า	เกาะตาล	27,431.69
		โค้งไผ่	34,722.35
		ดอนแดง	25,138.59
		บ่อถ้ำ	119,130.03
		ปางมะค่า	126,961.53
		ป่าพุทรา	73.41
		ยางสูง	271.74
		วังชะพลู	114,665.00
		วังหามแห	63,265.11
		สลกบาตร	30,720.57
		แสนตอ	30,855.75
	คลองขลุง	คลองขลุง	55,099.26
		คลองสมบูรณ์	62,325.92
		ท่าพุทรา	19,242.01
		ท่ามะเขือ	35.42
		แม่ลาด	21,643.70
		วังแฉม	95.21
		วังไทร	75,701.91
		วังบัว	370.00
		วังยาง	171.06
		หัวถนน	28,040.94
	คลองลาน	คลองน้ำไหล	90,063.62
		คลองลานพัฒนา	93,531.30
		โป่งน้ำร้อน	53,738.67
		สักงาม	59,144.53
	ปางศิลาทอง	ปางตาไว	57,057.04
		โพธิ์ทอง	62,684.04
		หินดาด	61,048.54
	พรานกระต่าย	ถ้ำกระต่ายทอง	0.00
		ท่าไม้	29,936.91
		พรานกระต่าย	0.00

ที่มาข้อมูล:

- ข้อมูลค่าดัชนีความแตกต่างของความชื้น (NDWI) ช่วง 5 ปี (พ.ศ.2559 - 2563): GISTDA
- Area-Based พื้นที่เสี่ยงภัยแล้ง ปี พ.ศ. 2560: สททช
- พื้นที่เสี่ยงภัยแล้ง ช่วง 10 ปี (พ.ศ. 2550 - 2559): ปภ

พื้นที่เสี่ยงภัยแล้งปานกลาง เดือนเมษายน ในพื้นที่สำนักงานทรัพยากรน้ำภาค 1

จังหวัด	อำเภอ	ตำบล	พื้นที่เสี่ยงน้ำท่วม (ไร่)
		วังควง	21,279.06
	เมืองกำแพงเพชร	คณฑี	26.16
		คลองแม่ลาย	35,199.53
		ไตรตรังษ์	26,448.32
		ทรงธรรม	23,101.26
		ท่าขุนราม	9,640.70
		ข้ามรงค์	9,630.19
		นครชุม	12,971.77
		นาบ่อคำ	56,071.19
		ลานดอกไม้	5,877.54
		วังทอง	38,655.35
		อ่างทอง	113,545.74
เชียงราย	ขุนตาล	ต้า	11,244.13
		ป่าตาล	4,345.73
		ยางฮ่อม	17,097.71
	เชียงของ	บุญเรือง	23.44
	เทิง	จ้าว	1,201.73
		เชียงเคี่ยน	3,970.01
		ปล้อง	6,992.39
		แม่ลอย	4,938.54
		เวียง	21,465.90
		ศรีดอนไชย	8,731.20
		สันทรายงาม	13,474.64
		หนองแรด	14,425.03
	ป่าแดด	ศรีโพธิ์เงิน	0.17
		สันมะค่า	60.43
	พญาเม็งราย	เม็งราย	21,537.76
		แม่ต้า	1,894.08
		ไม้ยา	4,538.40
	พาน	เจริญเมือง	5,967.82
		ดอยงาม	17,357.79
		ทรายขาว	14,150.27
		ทานตะวัน	25,444.88
		ธารทอง	9,248.02

ที่มาข้อมูล:

- ข้อมูลค่าดัชนีความแตกต่างของความชื้น (NDWI) ช่วง 5 ปี (พ.ศ.2559 - 2563): GISTDA
- Area-Based พื้นที่เสี่ยงภัยแล้ง ปี พ.ศ. 2560: สททช
- พื้นที่เสี่ยงภัยแล้ง ช่วง 10 ปี (พ.ศ. 2550 - 2559): ปภ

พื้นที่เสี่ยงภัยแล้งปานกลาง เดือนเมษายน ในพื้นที่สำนักงานทรัพยากรน้ำภาค 1

จังหวัด	อำเภอ	ตำบล	พื้นที่เสี่ยงน้ำท่วม (ไร่)
		ป่าหุง	6,932.50
		ม่วงคำ	16,678.65
		เมืองพาน	15,249.72
		แม่เย็น	11,586.90
		แม่ฮ้อ	7,976.94
		เวียงห้า	6,229.28
		สันกลาง	10,232.03
		สันติสุข	12,061.92
		สันมะเค็ด	25,820.75
		หัวงัม	20,515.65
	เมืองเชียงราย	ดอยลาน	1,929.49
		ป่าอ้อดอนชัย	4,301.30
		สันทราย	708.47
		ห้วยสัก	17.98
	แม่ลาว	จอมหมอกแก้ว	6,675.82
		ดงมะดะ	12,409.41
		บัวสลี	9,623.66
		ป่าก่อดำ	9,533.17
เชียงใหม่	จอมทอง	ช่วงเปา	6,808.31
		ดอยแก้ว	7,594.80
		บ้านหลวง	1,353.15
		สบเตี๊ยะ	9,218.41
	ดอยสะเก็ด	เชิงดอย	12,878.99
		ตลาดขวัญ	2,936.76
		ตลาดใหญ่	3,585.99
		ป่าป้อง	9,686.45
		ป่าลาน	3,857.37
		แม่คือ	4,292.71
		แม่โป่ง	9,095.92
		แม่ฮ้อยเงิน	4,918.11
		ลวงเหนือ	7,722.99
		สง่าบ้าน	3,684.52
		สันปูเลย	11,640.40
		สำราญราษฎร์	5,498.50

ที่มาข้อมูล:

- ข้อมูลค่าดัชนีความแตกต่างของความชื้น (NDWI) ช่วง 5 ปี (พ.ศ.2559 - 2563): GISTDA
- Area-Based พื้นที่เสี่ยงภัยแล้ง ปี พ.ศ. 2560: สททช
- พื้นที่เสี่ยงภัยแล้ง ช่วง 10 ปี (พ.ศ. 2550 - 2559): ปภ

พื้นที่เสี่ยงภัยแล้งปานกลาง เดือนเมษายน ในพื้นที่สำนักงานทรัพยากรน้ำภาค 1

จังหวัด	อำเภอ	ตำบล	พื้นที่เสี่ยงน้ำท่วม (ไร่)
	ดอยหล่อ	ดอยหล่อ	11,958.32
		สองแคว	4,488.58
		สันติสุข	6.60
	เมืองเชียงใหม่	ช้างเผือก	2,824.23
		ท่าศาลา	2,830.41
		ป่าแดด	1,237.43
		ป่าตัน	628.26
		ฟ้าฮ่าม	1,834.24
		วัดเกต	39.97
		สันผีเสื้อ	8,512.46
		หนองป่าครั่ง	2,412.07
	แม่แตง	ชี้เหล็ก	5,924.97
		ช่อแล	5,205.41
		บ้านเป้า	8,456.32
		แม่แตง	2,495.99
		แม่หอพระ	10,676.56
		สันมหาพน	11,306.28
		อินทขิล	29,115.18
	แม่ริม	ชี้เหล็ก	8,807.39
		ดอนแก้ว	4,368.99
		แม่สา	3,056.16
		ริมใต้	2,778.29
		ริมเหนือ	2,664.02
		สันโป่ง	9,913.52
		เหมืองแก้ว	8,150.20
	สันกำแพง	แช่ช้าง	13,039.72
		ตันเปา	9,921.60
		ทรายมูล	2,328.84
		บวกค้าง	17,195.08
		แม่ปุกา	9,072.35
		ร้องวัวแดง	8,658.70
		สันกลาง	4,590.78
		สันกำแพง	14,678.34
		ห้วยทราย	13,694.76

ที่มาข้อมูล:

- ข้อมูลค่าดัชนีความแตกต่างของความชื้น (NDWI) ช่วง 5 ปี (พ.ศ.2559 - 2563): GISTDA
- Area-Based พื้นที่เสี่ยงภัยแล้ง ปี พ.ศ. 2560: สททช
- พื้นที่เสี่ยงภัยแล้ง ช่วง 10 ปี (พ.ศ. 2550 - 2559): ปภ

พื้นที่เสี่ยงภัยแล้งปานกลาง เดือนเมษายน ในพื้นที่สำนักงานทรัพยากรน้ำภาค 1

จังหวัด	อำเภอ	ตำบล	พื้นที่เสี่ยงน้ำท่วม (ไร่)
		ออนใต้	104.40
	สันทราย	ป่าไผ่	15,651.70
		เมืองเส็น	5,595.99
		แม่แฝก	19,444.81
		แม่แฝกใหม่	4,584.33
		สันทรายน้อย	4,904.85
		สันทรายหลวง	3,489.25
		สันนาเม็ง	4,534.54
		สันป่าเปา	4,037.01
		สันพระเนตร	4,044.84
		หนองจ่อม	10,139.73
		หนองหาร	14,824.58
		หนองแห่	10,422.62
	สันป่าตอง	ท่าวังพร้าว	4,979.15
		ทุ่งด้อม	7,691.04
		น้ำบ่อหลวง	2,526.93
		บ้านกลาง	11,064.02
		บ้านแม่	3,763.05
		มะขามหลวง	6,335.61
		มะขุนหวาน	7,791.60
		แม่ก้ำ	12,691.70
		ยูหว่า	9,439.12
		สันกลาง	6,442.44
	สารภี	ข้าวมุง	5,305.16
		ชมภู	8,879.86
		ไชยสถาน	3,808.34
		ดอนแก้ว	3,835.82
		ท่ากว้าง	4,002.97
		ท่าวังตาล	2,606.19
		ป่าบง	3,347.66
		ยางเนิ้ง	4,996.71
		สันทราย	6,822.82
		สารภี	5,633.41
		หนองผึ้ง	2,275.47

ที่มาข้อมูล:

- ข้อมูลค่าดัชนีความแตกต่างของความชื้น (NDWI) ช่วง 5 ปี (พ.ศ.2559 - 2563): GISTDA
- Area-Based พื้นที่เสี่ยงภัยแล้ง ปี พ.ศ. 2560: สททช
- พื้นที่เสี่ยงภัยแล้ง ช่วง 10 ปี (พ.ศ. 2550 - 2559): ปภ

พื้นที่เสี่ยงภัยแล้งปานกลาง เดือนเมษายน ในพื้นที่สำนักงานทรัพยากรน้ำภาค 1

จังหวัด	อำเภอ	ตำบล	พื้นที่เสี่ยงน้ำท่วม (ไร่)
		หนองแฝก	6,171.11
	หาดง	ขุนคอง	5,430.60
		น้ำแพร่	2,767.67
		บ้านแหวน	7,647.96
		สบแม่ข่า	2,578.80
		สันผักหวาน	3,762.45
		หนองแก้ว	7,436.10
		หนองควาย	1,457.41
		หนองดอง	9,023.53
		หาดง	3,601.71
		หารแก้ว	9,212.57
ตาก	บ้านตาก	เกาะตะเภา	13,743.77
		ตากตก	12,524.00
		ตากออก	15,564.15
		ท้องฟ้า	10,411.55
		ทุ่งกระเชาะ	9,329.59
		แม่สลิด	662.70
		สมอโคน	4,606.11
	เมืองตาก	เชียงใหม่	1,459.72
		ตลุกกลางทุ่ง	14,023.49
		น้ำรีม	15,763.08
		ป่ามะม่วง	4,723.70
		โป่งแดง	7,116.90
		แม่ท้อ	6,578.28
		ไม้งาม	11,618.81
		ระแหง	1,768.17
		วังประจบ	7,582.54
		วังหิน	27,759.33
		หนองบัวใต้	21,109.93
		หนองบัวเหนือ	8,072.18
		หนองหลวง	1,033.45
		หัวเตี้ยด	876.95
	วังเจ้า	เชียงทอง	26,904.59
		นาโบสถ์	74,515.27

ที่มาข้อมูล:

- ข้อมูลค่าดัชนีความแตกต่างของความชื้น (NDWI) ช่วง 5 ปี (พ.ศ.2559 - 2563): GISTDA
- Area-Based พื้นที่เสี่ยงภัยแล้ง ปี พ.ศ. 2560: สททช
- พื้นที่เสี่ยงภัยแล้ง ช่วง 10 ปี (พ.ศ. 2550 - 2559): ปภ

พื้นที่เสี่ยงภัยแล้งปานกลาง เดือนเมษายน ในพื้นที่สำนักงานทรัพยากรน้ำภาค 1

จังหวัด	อำเภอ	ตำบล	พื้นที่เสี่ยงน้ำท่วม (ไร่)
		ประดาง	11,738.60
	สามเงา	บ้านนา	45.28
		ยกกระบัตร	84,209.73
		ย่านรี	53,035.29
		วังจันทร์	28,532.13
		วังหมัน	20,080.66
		สามเงา	29,643.89
พะเยา	จุน	จุน	32,474.04
		ทุ่งรวงทอง	2,601.74
		พระธาตุซิงแกง	12,508.38
		ล่อ	879.42
		หงส์หิน	8,055.94
		ห้วยข้าวก่ำ	15,323.97
		ห้วยยางขาม	3,290.03
	เชียงคำ	เจดีย์คำ	5,505.03
		เชียงบาน	11,835.65
		ทุ่งผาสุข	0.01
		น้ำแวน	8,766.20
		ฝายกวาง	17,419.05
		แม่ลาว	19,032.47
		ร่มเย็น	22,701.34
		เวียง	0.00
		ห้วยวน	2,554.39
		อ่างทอง	8,391.63
	เชียงม่วน	เชียงม่วน	14,711.00
		บ้านมาง	31,323.01
		สระ	73,628.08
	ดอกคำใต้	คือเวียง	9,555.86
		บ้านถ้ำ	128.14
		บ้านปิน	1,219.42
		ป่าซาง	6,809.39
		สว่างอารมณ์	0.00
	ปง	ขุนควร	104,648.68
		ควร	18,191.55

ที่มาข้อมูล:

- ข้อมูลค่าดัชนีความแตกต่างของความชื้น (NDWI) ช่วง 5 ปี (พ.ศ.2559 - 2563): GISTDA
- Area-Based พื้นที่เสี่ยงภัยแล้ง ปี พ.ศ. 2560: สททช
- พื้นที่เสี่ยงภัยแล้ง ช่วง 10 ปี (พ.ศ. 2550 - 2559): ปภ

พื้นที่เสี่ยงภัยแล้งปานกลาง เดือนเมษายน ในพื้นที่สำนักงานทรัพยากรน้ำภาค 1

จังหวัด	อำเภอ	ตำบล	พื้นที่เสี่ยงน้ำท่วม (ไร่)
		จิม	28,664.55
		นาปรัง	17,365.14
		ปง	106,255.64
		ผาช้างน้อย	83,109.00
		ออย	23,033.55
	ภูกามยาว	ดงเจน	135.23
	ภูซาง	เชียงแรง	7,334.84
		ทุ่งกล้วย	3,921.70
		ภูซาง	4,698.04
		สบง	6,416.56
	เมืองพะเยา	จำป่าหวาย	270.98
		ท่าจำปี	133.22
		ท่าวังทอง	12,489.00
		บ้านต่อม	0.00
		บ้านต้า	8,370.85
		บ้านตุน	6,072.74
		บ้านสาาง	4,646.92
		บ้านใหม่	5,894.56
		แม่กา	406.41
		แม่ต้า	2,771.18
		แม่นาเรือ	135.39
		แม่ใส	15,013.82
		เวียง	2,636.45
		สันป่าม่วง	2,212.42
	แม่ใจ	เจริญราษฎร์	9,803.65
		บ้านเหล่า	21,350.01
		ป่าแฝก	6,669.09
		แม่ใจ	1,170.72
		แม่สุก	6,713.78
		ศรีถ้อย	17,140.09
ลำปาง	เกาะคา	เกาะคา	9,535.74
		ท่าผา	5,368.28
		นาแก้ว	468.88
		นาแสง	3,511.72

ที่มาข้อมูล:

- ข้อมูลค่าดัชนีความแตกต่างของความชื้น (NDWI) ช่วง 5 ปี (พ.ศ.2559 - 2563): GISTDA
- Area-Based พื้นที่เสี่ยงภัยแล้ง ปี พ.ศ. 2560: สททช
- พื้นที่เสี่ยงภัยแล้ง ช่วง 10 ปี (พ.ศ. 2550 - 2559): ปภ

พื้นที่เสี่ยงภัยแล้งปานกลาง เดือนเมษายน ในพื้นที่สำนักงานทรัพยากรน้ำภาค 1

จังหวัด	อำเภอ	ตำบล	พื้นที่เสี่ยงน้ำท่วม (ไร่)
		ลำปางหลวง	16,304.27
		วังพร้าว	0.29
		ศาลา	8,878.33
		ใหม่พัฒนา	16,296.41
		ไหล่หิน	270.51
	งาว	นาแก	2,831.41
		บ้านโป่ง	1,006.63
		บ้านแหง	17,546.59
		พงเตา	4,972.02
		แม่ตีบ	40,021.72
		หลวงใต้	7,509.38
		หลวงเหนือ	3,811.26
	แจ้ห่ม	แจ้ห่ม	8,106.62
		ทุ่งผึ้ง	1,746.47
		บ้านสา	1,012.96
		พงดอน	2,380.29
		เมืองมาย	2,776.96
	เถิน	เถินบุรี	9,670.71
		นาโป่ง	268.06
		แม่ปะ	315.87
		แม่วะ	7,034.88
		ล้อมแรด	9,501.32
	เมืองปาน	ทุ่งกว่าว	8,994.04
		บ้านขอ	10,614.98
	เมืองลำปาง	กล้วยแพะ	14,937.73
		ชมพู่	17,684.00
		ทุ่งฝาย	13,960.57
		นิคมพัฒนา	12,245.72
		บ่อแฮ้ว	15,081.00
		บ้านคำ	0.03
		บ้านแลง	543.20
		บ้านเสด็จ	6,583.98
		บ้านเอื้อม	135.86
		บุญนาคพัฒนา	11,025.40

ที่มาข้อมูล:

- ข้อมูลค่าดัชนีความแตกต่างของความชื้น (NDWI) ช่วง 5 ปี (พ.ศ.2559 - 2563): GISTDA
- Area-Based พื้นที่เสี่ยงภัยแล้ง ปี พ.ศ. 2560: สททช
- พื้นที่เสี่ยงภัยแล้ง ช่วง 10 ปี (พ.ศ. 2550 - 2559): ปภ

พื้นที่เสี่ยงภัยแล้งปานกลาง เดือนเมษายน ในพื้นที่สำนักงานทรัพยากรน้ำภาค 1

จังหวัด	อำเภอ	ตำบล	พื้นที่เสี่ยงน้ำท่วม (ไร่)
		ปงแสนทอง	18,892.74
		พระบาท	3.15
		พิชัย	23,920.36
		เวียงเหนือ	1,804.89
		สบตุ๋ย	2,512.66
		สวนดอก	560.84
		หัวเวียง	482.44
	แม่ทะ	นาครีว	8,497.53
		น้ำโจ้	30,819.49
		บ้านกิว	2,101.72
		บ้านบอม	3,382.12
		ป่าตัน	7,753.45
		แม่ทะ	1,494.11
		วังเงิน	5,591.85
		สันดอนแก้ว	2,833.38
		หัวเสือ	196.96
	แม่พริก	ผาปัง	0.00
		พระบาทวังดวง	717.54
		แม่ปู	570.54
		แม่พริก	1,675.35
	แม่เมาะ	จางเหนือ	267.89
		นาสัก	3,664.23
		บ้านดง	1,363.20
		แม่เมาะ	30,848.22
		สบป่าด	12,690.79
	วังเหนือ	ทุ่งฮั่ว	17,696.61
		ร่องเคาะ	15,565.78
		วังแก้ว	4,982.97
		วังซ้าย	11,076.15
		วังใต้	2,248.04
		วังทรายคำ	6,652.07
		วังทอง	4,488.82
		วังเหนือ	10,564.89
	สบปราบ	นายาง	1,269.41

ที่มาข้อมูล:

- ข้อมูลค่าดัชนีความแตกต่างของความชื้น (NDWI) ช่วง 5 ปี (พ.ศ.2559 - 2563): GISTDA
- Area-Based พื้นที่เสี่ยงภัยแล้ง ปี พ.ศ. 2560: สททช
- พื้นที่เสี่ยงภัยแล้ง ช่วง 10 ปี (พ.ศ. 2550 - 2559): ปภ

พื้นที่เสี่ยงภัยแล้งปานกลาง เดือนเมษายน ในพื้นที่สำนักงานทรัพยากรน้ำภาค 1

จังหวัด	อำเภอ	ตำบล	พื้นที่เสี่ยงน้ำท่วม (ไร่)
		แม่แก้ว	820.25
		สบปราบ	136.35
		สมัย	7,941.93
	เสริมงาม	ทุ่งงาม	51.85
		เสริมขวา	571.84
		เสริมซ้าย	746.47
	ห้างฉัตร	ปงยางคก	19,988.81
		เมืองยาว	420.98
		แม่สัน	13,538.67
		วอแก้ว	31.04
		เวียงตาล	14,104.71
		หนองหล่ม	21,942.64
		ห้างฉัตร	15,537.14
ลำพูน	ทุ่งหัวช้าง	ทุ่งหัวช้าง	112.83
		บ้านปวง	53,886.47
	บ้านธิ	บ้านธิ	135.74
	บ้านโฮ้ง	บ้านโฮ้ง	679.91
		ป่าพลู	136.02
		หนองปลาสะวาย	101.00
		เหล่ายาว	10,865.06
	ป่าซาง	นครเจดีย์	1,502.52
		น้ำดิบ	218.88
		บ้านเรื่อน	4,469.61
		ปากบ่อง	2,355.61
		ป่าซาง	6,252.27
		ม่วงน้อย	4,782.18
		มะกอก	9,605.35
		แม่แรง	8,990.53
	เมืองลำพูน	ตันธง	14,330.95
		ในเมือง	3,044.48
		บ้านแป้น	7,373.89
		ประตูป่า	7,312.62
		มะเขือแจ้	271.54
		ริมปิง	6,716.76

ที่มาข้อมูล:

- ข้อมูลค่าดัชนีความแตกต่างของความชื้น (NDWI) ช่วง 5 ปี (พ.ศ.2559 - 2563): GISTDA
- Area-Based พื้นที่เสี่ยงภัยแล้ง ปี พ.ศ. 2560: สททช
- พื้นที่เสี่ยงภัยแล้ง ช่วง 10 ปี (พ.ศ. 2550 - 2559): ปภ

พื้นที่เสี่ยงภัยแล้งปานกลาง เดือนเมษายน ในพื้นที่สำนักงานทรัพยากรน้ำภาค 1

จังหวัด	อำเภอ	ตำบล	พื้นที่เสี่ยงน้ำท่วม (ไร่)
		เวียงยอง	10,340.79
		หนองช้างค้ำ	3,606.99
		หนองหนาม	10,687.74
		เหมืองง่า	12,690.15
		อุโมงค์	13,169.56
	แม่ทา	ทากาศ	72,260.93
		ทาชุมเงิน	37,175.48
		ทาทุ่งหลวง	0.25
		ทาปลาตุก	47,856.40
		ทาสบเส้า	72,742.71
	ลิ้	ก้อ	22,101.35
		ดงดำ	118.41
		นาทราย	432.00
		ป่าไผ่	261.61
		แม่ตั้น	1,394.02
		แม่ลาน	2,325.76
		ลิ้	1,589.79
		ศรีวิชัย	373.84
	เวียงหนองล่อง	วังผาง	216.19
		หนองล่อง	135.91
รวม			5,240,230.90

ที่มาข้อมูล:

- ข้อมูลค่าดัชนีความแตกต่างของความชื้น (NDWI) ช่วง 5 ปี (พ.ศ.2559 - 2563): GISTDA
- Area-Based พื้นที่เสี่ยงภัยแล้ง ปี พ.ศ. 2560: สททช
- พื้นที่เสี่ยงภัยแล้ง ช่วง 10 ปี (พ.ศ. 2550 - 2559): ปภ

พื้นที่เสี่ยงภัยแล้งมาก เดือนเมษายน ในพื้นที่สำนักงานทรัพยากรน้ำภาค 1

จังหวัด	อำเภอ	ตำบล	พื้นที่เสี่ยงน้ำท่วม (ไร่)
กำแพงเพชร	โกสัมพีนคร	โกสัมพี	33,324.75
		เพชรชมพู	10,210.79
		ลานดอกไม้ตก	1,139.60
	ขามเฒ่า	เกาะตาล	2,006.88
		โค้งไผ่	11,764.98
		ดอนแดง	13,710.28
		บ่อถ้ำ	14,697.75
		ปางมะค่า	11,713.77
		วังชะพลู	5,777.21
		วังหามแห	4,347.21
		สลกบาตร	3,263.00
		แสนตอ	964.89
	คลองขลุง	คลองขลุง	5,475.67
		คลองสมบูรณ์	158.50
		ท่าพุทรา	517.66
		ท่ามะเขือ	5.15
		แม่ลาด	208.66
		วังแฉม	1.74
		วังไทร	8,407.82
		วังยาง	0.32
		หัวถนน	1,603.68
	คลองลาน	คลองน้ำไหล	9,786.29
		คลองลานพัฒนา	8,595.78
		โป่งน้ำร้อน	27,537.71
		สักงาม	13,257.39
	ปางศิลาทอง	ปางตาไว	10,209.58
		โพธิ์ทอง	7,769.19
		หินดาด	2,845.24
	พรานกระต่าย	ถ้ากระต่ายทอง	0.00
		ท่าไม้	29,921.10
		พรานกระต่าย	0.00
		วังควง	3,843.47
	เมืองกำแพงเพชร	คลองแม่ลาย	2,787.47
		ไตรตรึงษ์	422.27

ที่มาข้อมูล:

- ข้อมูลค่าดัชนีความแตกต่างของความชื้น (NDWI) ช่วง 5 ปี (พ.ศ.2559 - 2563): GISTDA
- Area-Based พื้นที่เสี่ยงภัยแล้ง ปี พ.ศ. 2560: สททช
- พื้นที่เสี่ยงภัยแล้ง ช่วง 10 ปี (พ.ศ. 2550 - 2559): ปก

พื้นที่เสี่ยงภัยแล้งมาก เดือนเมษายน ในพื้นที่สำนักงานทรัพยากรน้ำภาค 1

จังหวัด	อำเภอ	ตำบล	พื้นที่เสี่ยงน้ำท่วม (ไร่)
		ทรงธรรม	3,876.68
		ท่าขุนราม	1,913.71
		อำมรงค์	384.84
		นครชุม	4,148.03
		นาบ่อคำ	26,348.67
		ลานดอกไม้	2,306.38
		วังทอง	3,017.54
		อ่างทอง	11,523.85
เชียงราย	ขุนตาล	ต้า	553.26
		ป่าตาล	106.89
		ยางฮ่อม	157.93
	เทิง	งิ้ว	2,164.62
		เชียงเคี่ยน	78.19
		ปล้อง	2,185.56
		แม่ลอย	2,920.22
		เวียง	1,889.48
		ศรีดอนไชย	1,405.93
		สันทรายงาม	2,549.89
		หนองแรด	4,341.10
	พญาเม็งราย	เม็งราย	2,094.25
		ไม้ยา	8,574.47
	พาน	ทานตะวัน	4,946.58
		แม่เย็น	249.26
		แม่ฮ้อ	2,497.67
		เวียงห้า	247.96
		สันมะเค็ด	817.23
	เมืองเชียงราย	ดอยลาน	1,011.33
		ห้วยสัก	152.53
เชียงใหม่	จอมทอง	ดอยแก้ว	185.74
		บ้านหลวง	0.02
		สบเตี๊ยะ	123.92
	ดอยสะเก็ด	ป่าป้อง	103.28
	ดอยหล่อ	ดอยหล่อ	267.97
	สันกำแพง	บวกค้าง	267.27

ที่มาข้อมูล:

- ข้อมูลค่าดัชนีความแตกต่างของความชื้น (NDWI) ช่วง 5 ปี (พ.ศ.2559 - 2563): GISTDA
- Area-Based พื้นที่เสี่ยงภัยแล้ง ปี พ.ศ. 2560: สททช
- พื้นที่เสี่ยงภัยแล้ง ช่วง 10 ปี (พ.ศ. 2550 - 2559): ปภ

พื้นที่เสี่ยงภัยแล้งมาก เดือนเมษายน ในพื้นที่สำนักงานทรัพยากรน้ำภาค 1

จังหวัด	อำเภอ	ตำบล	พื้นที่เสี่ยงน้ำท่วม (ไร่)
	สันทราย	ป่าไผ่	2.10
ตาก	บ้านตาก	เกาะตะเภา	2,348.62
		ตากตก	17,185.29
		ตากออก	1,547.45
		ห้องฟ้า	10,246.96
		ทุ่งกระเซาะ	30,810.10
		แม่สลิต	12.30
		สมอโคน	2,569.98
	เมืองตาก	ตลุกกลางทุ่ง	47,176.76
		น้ำรีม	45,851.82
		ป่ามะม่วง	246.81
		โป่งแดง	29,812.70
		แม่ท้อ	730.10
		ไม้งาม	6,201.93
		วังประจบ	14,385.32
		วังหิน	11,303.13
		หนองบัวใต้	10,230.52
		หนองบัวเหนือ	11,571.85
		หัวเตียด	0.00
	วังเจ้า	เซียงทอง	4,669.77
		นาโบสถ์	35,893.73
		ประดาง	1,063.93
	สามเงา	บ้านนา	2.73
		ยกกระบัตร์	69,699.40
		ย่านรี	6,279.78
		วังจันทร์	51,035.12
		วังหมัน	20,115.16
		สามเงา	136.57
พะเยา	จุน	จุน	15,790.40
		ทุ่งรวงทอง	36,544.81
		พระธาตุขิงแกง	16,547.07
		ล่อ	28,532.81
		หงส์หิน	28,344.23
		ห้วยข้าวกล้า	15,442.86

ที่มาข้อมูล:

- ข้อมูลค่าดัชนีความแตกต่างของความชื้น (NDWI) ช่วง 5 ปี (พ.ศ.2559 - 2563): GISTDA
- Area-Based พื้นที่เสี่ยงภัยแล้ง ปี พ.ศ. 2560: สททช
- พื้นที่เสี่ยงภัยแล้ง ช่วง 10 ปี (พ.ศ. 2550 - 2559): ปภ

พื้นที่เสี่ยงภัยแล้งมาก เดือนเมษายน ในพื้นที่สำนักงานทรัพยากรน้ำภาค 1

จังหวัด	อำเภอ	ตำบล	พื้นที่เสี่ยงน้ำท่วม (ไร่)
		ห้วยยางขาม	19,650.91
	เชียงคำ	น้ำแวน	17,675.65
		อ่างทอง	28,529.72
	เชียงม่วน	เชียงม่วน	29,820.36
		บ้านมาง	24,029.96
		สระ	37,360.03
	ดอกคำใต้	คือเวียง	10,984.30
		ดงสุวรรณ	26,538.05
		ดอกคำใต้	17,686.73
		ดอนศรีชุม	16,729.83
		บ้านถ้ำ	24,384.50
		บ้านปิ่น	18,732.76
		บุญเกิด	10,416.95
		ป่าซาง	2,407.80
		สว่างอารมณ์	16,247.10
		สันโค้ง	31,482.31
		หนองหล่ม	1,511.37
		ห้วยลาน	41,384.25
	ปง	ขุนควร	6,226.83
		ควร	12,827.45
		จิม	11,268.31
		นาปรีง	18,192.76
		ปง	22,867.27
		ออย	22,009.25
	ภูกามยาว	ดงเจน	23,871.56
		แม่อิง	10,504.17
		ห้วยแก้ว	56,658.62
	เมืองพะเยา	จำป่าหวาย	43,569.63
		ท่าจำปี	13,208.83
		ท่าวังทอง	990.75
		บ้านด้อม	8,340.84
		บ้านต้า	128.43
		บ้านตุ่น	357.39
		บ้านสาาง	982.12

ที่มาข้อมูล:

- ข้อมูลค่าดัชนีความแตกต่างของความชื้น (NDWI) ช่วง 5 ปี (พ.ศ.2559 - 2563): GISTDA
- Area-Based พื้นที่เสี่ยงภัยแล้ง ปี พ.ศ. 2560: สททช
- พื้นที่เสี่ยงภัยแล้ง ช่วง 10 ปี (พ.ศ. 2550 - 2559): ปภ

พื้นที่เสี่ยงภัยแล้งมาก เดือนเมษายน ในพื้นที่สำนักงานทรัพยากรน้ำภาค 1

จังหวัด	อำเภอ	ตำบล	พื้นที่เสี่ยงน้ำท่วม (ไร่)
		บ้านใหม่	4,152.44
		แม่กา	10,132.74
		แม่ตำ	366.70
		แม่นาเรือ	12,920.49
		แม่ปืม	12,451.39
		แม่ใส	4,183.38
		เวียง	265.20
	แม่ใจ	เจริญราษฎร์	6,422.71
		บ้านเหล่า	11,990.73
		ป่าแฝก	15,025.94
		แม่ใจ	6,418.62
		แม่สุก	6,731.18
		ศรีถ้อย	11,799.65
ลำปาง	เกาะคา	เกาะคา	2,793.41
		ท่าผา	5,803.34
		นาแก้ว	41,060.07
		นาแสง	1,256.26
		วังพร้าว	16,766.70
		ศาลา	1,265.16
		ใหม่พัฒนา	8,434.85
		ไหล่หิน	17,075.86
	งาว	นาแก	11.08
		บ้านโป่ง	63.62
		บ้านแหง	9,319.55
		ปงเตา	1,277.32
		แม่ตีบ	4,389.83
		หลวงใต้	678.40
		หลวงเหนือ	614.00
	แจ้ห่ม	แจ้ห่ม	105.76
		ทุ่งผึ้ง	35,573.54
		บ้านสา	14,425.38
		ปงดอน	22,044.03
		เมืองมาย	4,543.80
		แม่สุก	0.13

ที่มาข้อมูล:

- ข้อมูลค่าดัชนีความแตกต่างของความชื้น (NDWI) ช่วง 5 ปี (พ.ศ.2559 - 2563): GISTDA
- Area-Based พื้นที่เสี่ยงภัยแล้ง ปี พ.ศ. 2560: สททช
- พื้นที่เสี่ยงภัยแล้ง ช่วง 10 ปี (พ.ศ. 2550 - 2559): ปภ

พื้นที่เสี่ยงภัยแล้งมาก เดือนเมษายน ในพื้นที่สำนักงานทรัพยากรน้ำภาค 1

จังหวัด	อำเภอ	ตำบล	พื้นที่เสี่ยงน้ำท่วม (ไร่)
		วิเชตนคร	2,839.50
	เถิน	เถินบุรี	5,720.29
		นาโป่ง	3,650.25
		แม่ปะ	0.41
		แม่วะ	8,149.71
		ล้อมแรด	8,400.96
	เมืองปาน	ทุ่งกว่าว	1,285.14
		บ้านขอ	379.82
	เมืองลำปาง	กล้วยแพะ	886.79
		ตันธงชัย	36,878.94
		บ้านคำ	6,217.32
		บ้านเป่า	30,049.52
		บ้านแลง	39.13
		บ้านเอื้อม	29,563.50
		พระบาท	0.00
		พิชัย	272.05
	แม่ทะ	ดอนไฟ	10,706.02
		นาคร้ว	6,900.34
		น้ำโจ้	11,364.93
		บ้านกั่ว	9,529.26
		บ้านบอม	39.90
		ป่าตัน	698.84
		แม่ทะ	52,756.30
		วังเงิน	6,196.22
		หัวเสือ	50,373.96
	แม่พริก	ผาปัง	6,339.53
		พระบาทวังตวง	19,038.49
		แม่ปู้	11,833.31
		แม่พริก	25,501.92
	แม่เม่า	จางเหนือ	0.64
		บ้านดง	0.67
		แม่เม่า	16,075.01
		สบป่าด	2,764.29
	วังเหนือ	ทุ่งฮั่ว	6,841.70

ที่มาข้อมูล:

- ข้อมูลค่าดัชนีความแตกต่างของความชื้น (NDWI) ช่วง 5 ปี (พ.ศ.2559 - 2563): GISTDA
- Area-Based พื้นที่เสี่ยงภัยแล้ง ปี พ.ศ. 2560: สททช
- พื้นที่เสี่ยงภัยแล้ง ช่วง 10 ปี (พ.ศ. 2550 - 2559): ปภ

พื้นที่เสี่ยงภัยแล้งมาก เดือนเมษายน ในพื้นที่สำนักงานทรัพยากรน้ำภาค 1

จังหวัด	อำเภอ	ตำบล	พื้นที่เสี่ยงน้ำท่วม (ไร่)
		ร่องเคาะ	15,092.47
		วังแก้ว	377.48
		วังซ้าย	4,252.76
		วังใต้	55.73
		วังทรายคำ	6,780.02
		วังทอง	27,990.57
		วังเหนือ	1,878.93
	สบปราบ	นายาง	134.64
		แม่กัวะ	28,886.15
		สบปราบ	37,890.31
		สมัย	12,546.59
	เสริมงาม	ทุ่งงาม	42,925.71
		เสริมกลาง	17,701.23
		เสริมขวา	5,658.64
		เสริมซ้าย	30,135.01
	ห้างฉัตร	ปงยางคก	680.02
		เมืองยาว	12,679.17
		แม่สัน	3,291.14
		วอแก้ว	0.12
		เวียงตาล	1,524.72
		หนองหล่ม	3,519.38
		ห้างฉัตร	1,823.44
ลำพูน	ทุ่งหัวช้าง	ตะเคียนปม	24,488.14
		ทุ่งหัวช้าง	36,973.61
		บ้านปวง	22,813.97
	บ้านธิ	บ้านธิ	20,198.54
		ห้วยยาบ	18,903.57
	บ้านโฮ่ง	บ้านโฮ่ง	4,510.32
		ป่าพลู	9,888.17
		ศรีเตี้ย	8,012.08
		หนองปลาสะวาย	3,928.99
		เหล่ายาว	2,099.51
	ป่าซาง	ท่าคุ้ม	13,547.23
		นครเจดีย์	2,187.32

ที่มาข้อมูล:

- ข้อมูลค่าดัชนีความแตกต่างของความชื้น (NDWI) ช่วง 5 ปี (พ.ศ.2559 - 2563): GISTDA
- Area-Based พื้นที่เสี่ยงภัยแล้ง ปี พ.ศ. 2560: สททช
- พื้นที่เสี่ยงภัยแล้ง ช่วง 10 ปี (พ.ศ. 2550 - 2559): ปภ

พื้นที่เสี่ยงภัยแล้งมาก เดือนเมษายน ในพื้นที่สำนักงานทรัพยากรน้ำภาค 1

จังหวัด	อำเภอ	ตำบล	พื้นที่เสี่ยงน้ำท่วม (ไร่)
		น้ำดิบ	13,779.89
		มะกอก	1,384.33
	เมืองลำพูน	บ้านกลาง	13,008.60
		ป่าสัก	34,797.20
		มะเขือแจ้	21,993.40
		เวียงยอง	760.97
		ศรีบัวบาน	35,188.10
		หนองหนาม	495.63
		เหมืองจี้	18,928.06
	แม่ทา	ทากาศ	5,716.03
		ท่าชุมเงิน	12,637.65
		ท่าทุ่งหลวง	17,530.58
		ท่าสบเส้า	17,745.18
	ลี้	ดงดำ	17,895.60
		นาทราย	61,397.62
		ป่าไผ่	20,885.53
		แม่ต๋น	20,518.03
		ลี้	47,955.12
		ศรีวิชัย	10,986.80
	เวียงหนองล่อง	วังผาง	11,736.48
		หนองยวง	2,354.73
		หนองล่อง	11,147.57
รวม			3,023,473.60

ที่มาข้อมูล:

- ข้อมูลค่าดัชนีความแตกต่างของความชื้น (NDWI) ช่วง 5 ปี (พ.ศ.2559 - 2563): GISTDA
- Area-Based พื้นที่เสี่ยงภัยแล้ง ปี พ.ศ. 2560: สททช
- พื้นที่เสี่ยงภัยแล้ง ช่วง 10 ปี (พ.ศ. 2550 - 2559): ปภ

พื้นที่เสี่ยงภัยแล้งปานกลาง เดือนพฤษภาคม ในพื้นที่สำนักงานทรัพยากรน้ำภาค 1

จังหวัด	อำเภอ	ตำบล	พื้นที่เสี่ยงน้ำท่วม (ไร่)
กำแพงเพชร	โกสัมพินคร	โกสัมพี	40,775.58
		เพชรชมพู	26,620.39
		ลานดอกไม้ตก	17,850.68
	ขามเฒ่า	เกาะตาล	27,431.69
		โค้งไผ่	34,722.35
		ดอนแดง	25,138.59
		บ่อถ้ำ	119,130.03
		ปางมะค่า	126,961.53
		ป่าพุทรา	73.41
		ยางสูง	271.74
		วังชะพลู	114,665.00
		วังหามแห	63,265.11
		สลกบาตร	30,720.57
		แสนตอ	30,855.75
	คลองขลุง	คลองขลุง	55,099.26
		คลองสมบูรณ์	62,325.92
		ท่าพุทรา	19,242.01
		ท่ามะเขือ	35.42
		แม่ลาด	21,643.70
		วังแฉม	95.21
		วังไทร	75,701.91
		วังบัว	370.00
		วังยาง	171.06
		หัวถนน	28,040.94
	คลองลาน	คลองน้ำไหล	90,063.62
		คลองลานพัฒนา	93,531.30
		โป่งน้ำร้อน	53,738.67
		สักงาม	59,144.53
	ปางศิลาทอง	ปางตาไว	57,057.04
		โพธิ์ทอง	62,684.04
		หินดาด	61,048.54
	พรานกระต่าย	ถ้ำกระต่ายทอง	0.00
		ท่าไม้	29,936.91
		พรานกระต่าย	0.00

ที่มาข้อมูล:

- ข้อมูลค่าดัชนีความแตกต่างของความชื้น (NDWI) ช่วง 5 ปี (พ.ศ.2559 - 2563): GISTDA
- Area-Based พื้นที่เสี่ยงภัยแล้ง ปี พ.ศ. 2560: สททช
- พื้นที่เสี่ยงภัยแล้ง ช่วง 10 ปี (พ.ศ. 2550 - 2559): ปภ

พื้นที่เสี่ยงภัยแล้งปานกลาง เดือนพฤษภาคม ในพื้นที่สำนักงานทรัพยากรน้ำภาค 1

จังหวัด	อำเภอ	ตำบล	พื้นที่เสี่ยงน้ำท่วม (ไร่)
		วังควง	21,279.06
	เมืองกำแพงเพชร	คณฑี	26.16
		คลองแม่ลาย	35,199.53
		ไตรตรังษ์	26,448.32
		ทรงธรรม	23,101.26
		ท่าขุนราม	9,640.70
		ข้ามรงค์	9,630.19
		นครชุม	12,971.77
		นาบ่อคำ	56,071.19
		ลานดอกไม้	5,877.54
		วังทอง	38,655.35
		อ่างทอง	113,545.74
เขียงราย	ขุนตาล	ต้า	11,244.13
		ป่าตาล	4,345.73
		ยางหอม	17,097.71
	เขียงของ	บุญเรือง	23.44
	เทิง	จั่ว	1,201.73
		เขียงเคียน	3,970.01
		ปล้อง	6,992.39
		แม่ลอย	4,938.54
		เวียง	21,465.90
		ศรีดอนไชย	8,731.20
		สันทรายงาม	13,474.64
		หนองแรด	14,425.03
	ป่าแดด	ศรีโพธิ์เงิน	0.17
		สันมะค่า	60.43
	พญาเม็งราย	เม็งราย	21,537.76
		แม่ต้า	1,894.08
		ไม้ยา	4,538.40
	พาน	เจริญเมือง	5,967.82
		ดอยงาม	17,357.79
		ทรายขาว	14,150.27
		ทานตะวัน	25,444.88
		ธารทอง	9,248.02

ที่มาข้อมูล:

- ข้อมูลค่าดัชนีความแตกต่างของความชื้น (NDWI) ช่วง 5 ปี (พ.ศ.2559 - 2563): GISTDA
- Area-Based พื้นที่เสี่ยงภัยแล้ง ปี พ.ศ. 2560: สททช
- พื้นที่เสี่ยงภัยแล้ง ช่วง 10 ปี (พ.ศ. 2550 - 2559): ปภ

พื้นที่เสี่ยงภัยแล้งปานกลาง เดือนพฤษภาคม ในพื้นที่สำนักงานทรัพยากรน้ำภาค 1

จังหวัด	อำเภอ	ตำบล	พื้นที่เสี่ยงน้ำท่วม (ไร่)
		ป่าหุง	6,932.50
		ม่วงคำ	16,678.65
		เมืองพาน	15,249.72
		แม่เย็น	11,586.90
		แม่ฮ้อ	7,976.94
		เวียงห้า	6,229.28
		สันกลาง	10,232.03
		สันติสุข	12,061.92
		สันมะเค็ด	25,820.75
		หัวงัม	20,515.65
	เมืองเชียงราย	ดอยลาน	1,929.49
		ป่าอ้อดอนชัย	4,301.30
		สันทราย	708.47
		ห้วยสัก	17.98
	แม่ลาว	จอมหมอกแก้ว	6,675.82
		ดงมะดะ	12,409.41
		บัวสลี	9,623.66
		ป่าก่อดำ	9,533.17
เชียงใหม่	จอมทอง	ช่วงเปา	6,808.31
		ดอยแก้ว	7,594.80
		บ้านหลวง	1,353.15
		สบเตี๊ยะ	9,218.41
	ดอยสะเก็ด	เชิงดอย	12,878.99
		ตลาดขวัญ	2,936.76
		ตลาดใหญ่	3,585.99
		ป่าป้อง	9,686.45
		ป่าลาน	3,857.37
		แม่คือ	4,292.71
		แม่โป่ง	9,095.92
		แม่ฮ้อยเงิน	4,918.11
		ลวงเหนือ	7,722.99
		สง่าบ้าน	3,684.52
		สันปูเลย	11,640.40
		สำราญราษฎร์	5,498.50

ที่มาข้อมูล:

- ข้อมูลค่าดัชนีความแตกต่างของความชื้น (NDWI) ช่วง 5 ปี (พ.ศ.2559 - 2563): GISTDA
- Area-Based พื้นที่เสี่ยงภัยแล้ง ปี พ.ศ. 2560: สททช
- พื้นที่เสี่ยงภัยแล้ง ช่วง 10 ปี (พ.ศ. 2550 - 2559): ปภ

พื้นที่เสี่ยงภัยแล้งปานกลาง เดือนพฤษภาคม ในพื้นที่สำนักงานทรัพยากรน้ำภาค 1

จังหวัด	อำเภอ	ตำบล	พื้นที่เสี่ยงน้ำท่วม (ไร่)
	ดอยหล่อ	ดอยหล่อ	11,958.32
		สองแคว	4,488.58
		สันติสุข	6.60
	เมืองเชียงใหม่	ช้างเผือก	2,824.23
		ท่าศาลา	2,830.41
		ป่าแดด	1,237.43
		ป่าตัน	628.26
		ฟ้าฮ่าม	1,834.24
		วัดเกต	39.97
		สันผีเสื้อ	8,512.46
		หนองป่าครั่ง	2,412.07
	แม่แตง	ชี้เหล็ก	5,924.97
		ช่อแล	5,205.41
		บ้านเป้า	8,456.32
		แม่แตง	2,495.99
		แม่หอพระ	10,676.56
		สันมหาพน	11,306.28
		อินทขิล	29,115.18
	แม่ริม	ชี้เหล็ก	8,807.39
		ดอนแก้ว	4,368.99
		แม่สา	3,056.16
		ริมใต้	2,778.29
		ริมเหนือ	2,664.02
		สันโป่ง	9,913.52
		เหมืองแก้ว	8,150.20
	สันกำแพง	แช่ช้าง	13,039.72
		ตันเปา	9,921.60
		ทรายมูล	2,328.84
		บวกค้าง	17,195.08
		แม่ปุกา	9,072.35
		ร้องวัวแดง	8,658.70
		สันกลาง	4,590.78
		สันกำแพง	14,678.34
		ห้วยทราย	13,694.76

ที่มาข้อมูล:

- ข้อมูลค่าดัชนีความแตกต่างของความชื้น (NDWI) ช่วง 5 ปี (พ.ศ.2559 - 2563): GISTDA
- Area-Based พื้นที่เสี่ยงภัยแล้ง ปี พ.ศ. 2560: สททช
- พื้นที่เสี่ยงภัยแล้ง ช่วง 10 ปี (พ.ศ. 2550 - 2559): ปภ

พื้นที่เสี่ยงภัยแล้งปานกลาง เดือนพฤษภาคม ในพื้นที่สำนักงานทรัพยากรน้ำภาค 1

จังหวัด	อำเภอ	ตำบล	พื้นที่เสี่ยงน้ำท่วม (ไร่)
		ออนใต้	104.40
	สันทราย	ป่าไผ่	15,651.70
		เมืองเส็น	5,595.99
		แม่แฝก	19,444.81
		แม่แฝกใหม่	4,584.33
		สันทรายน้อย	4,904.85
		สันทรายหลวง	3,489.25
		สันนาเม็ง	4,534.54
		สันป่าเปา	4,037.01
		สันพระเนตร	4,044.84
		หนองจ่อม	10,139.73
		หนองหาร	14,824.58
		หนองแห่	10,422.62
	สันป่าตอง	ท่าวังพร้าว	4,979.15
		ทุ่งด้อม	7,691.04
		น้ำบ่อหลวง	2,526.93
		บ้านกลาง	11,064.02
		บ้านแม่	3,763.05
		มะขามหลวง	6,335.61
		มะขุนหวาน	7,791.60
		แม่ก้ำ	12,691.70
		ยูหว่า	9,439.12
		สันกลาง	6,442.44
	สารภี	ข้าวมุง	5,305.16
		ชมภู	8,879.86
		ไชยสถาน	3,808.34
		ดอนแก้ว	3,835.82
		ท่ากว้าง	4,002.97
		ท่าวังตาล	2,606.19
		ป่าบง	3,347.66
		ยางเนิ้ง	4,996.71
		สันทราย	6,822.82
		สารภี	5,633.41
		หนองผึ้ง	2,275.47

ที่มาข้อมูล:

- ข้อมูลค่าดัชนีความแตกต่างของความชื้น (NDWI) ช่วง 5 ปี (พ.ศ.2559 - 2563): GISTDA
- Area-Based พื้นที่เสี่ยงภัยแล้ง ปี พ.ศ. 2560: สททช
- พื้นที่เสี่ยงภัยแล้ง ช่วง 10 ปี (พ.ศ. 2550 - 2559): ปภ

พื้นที่เสี่ยงภัยแล้งปานกลาง เดือนพฤษภาคม ในพื้นที่สำนักงานทรัพยากรน้ำภาค 1

จังหวัด	อำเภอ	ตำบล	พื้นที่เสี่ยงน้ำท่วม (ไร่)
		หนองแฝก	6,171.11
	หาดง	ขุนคอง	5,430.60
		น้ำแพร่	2,767.67
		บ้านแหวน	7,647.96
		สบแม่ข่า	2,578.80
		สันผักหวาน	3,762.45
		หนองแก้ว	7,436.10
		หนองควาย	1,457.41
		หนองดอง	9,023.53
		หาดง	3,601.71
		หารแก้ว	9,212.57
ตาก	บ้านตาก	เกาะตะเภา	13,743.77
		ตากตก	12,524.00
		ตากออก	15,564.15
		ท้องฟ้า	10,411.55
		ทุ่งกระเชาะ	9,329.59
		แม่สลิด	662.70
		สมอโคน	4,606.11
	เมืองตาก	เชียงใหม่	1,459.72
		ตลุกกลางทุ่ง	14,023.49
		น้ำร้อน	15,763.08
		ป่ามะม่วง	4,723.70
		โป่งแดง	7,116.90
		แม่ท้อ	6,578.28
		ไม้งาม	11,618.81
		ระแหง	1,768.17
		วังประจบ	7,582.54
		วังหิน	27,759.33
		หนองบัวใต้	21,109.93
		หนองบัวเหนือ	8,072.18
		หนองหลวง	1,033.45
		หัวเตี้ยด	876.95
	วังเจ้า	เชียงทอง	26,904.59
		นาโบสถ์	74,515.27

ที่มาข้อมูล:

- ข้อมูลค่าดัชนีความแตกต่างของความชื้น (NDWI) ช่วง 5 ปี (พ.ศ.2559 - 2563): GISTDA
- Area-Based พื้นที่เสี่ยงภัยแล้ง ปี พ.ศ. 2560: สททช
- พื้นที่เสี่ยงภัยแล้ง ช่วง 10 ปี (พ.ศ. 2550 - 2559): ปภ

พื้นที่เสี่ยงภัยแล้งปานกลาง เดือนพฤษภาคม ในพื้นที่สำนักงานทรัพยากรน้ำภาค 1

จังหวัด	อำเภอ	ตำบล	พื้นที่เสี่ยงน้ำท่วม (ไร่)
		ประดาง	11,738.60
	สามเงา	บ้านนา	45.28
		ยกกระบัตร	84,209.73
		ย่านรี	53,035.29
		วังจันทร์	28,532.13
		วังหมัน	20,080.66
		สามเงา	29,643.89
พะเยา	จุน	จุน	32,474.04
		ทุ่งรวงทอง	2,601.74
		พระธาตุซิงแกง	12,508.38
		ล่อ	879.42
		หงส์หิน	8,055.94
		ห้วยข้าวก่ำ	15,323.97
		ห้วยยางขาม	3,290.03
	เชียงคำ	เจดีย์คำ	5,505.03
		เชียงบาน	11,835.65
		ทุ่งผาสุข	0.01
		น้ำแวน	8,766.20
		ฝายกวาง	17,419.05
		แม่ลาว	19,032.47
		ร่มเย็น	22,701.34
		เวียง	0.00
		ห้วยวน	2,554.39
		อ่างทอง	8,391.63
	เชียงม่วน	เชียงม่วน	14,711.00
		บ้านมาง	31,323.01
		สระ	73,628.08
	ดอกคำใต้	คือเวียง	9,555.86
		บ้านถ้ำ	128.14
		บ้านปิน	1,219.42
		ป่าซาง	6,809.39
		สว่างอารมณ์	0.00
	ปง	ขุนควร	104,648.68
		ควร	18,191.55

ที่มาข้อมูล:

- ข้อมูลค่าดัชนีความแตกต่างของความชื้น (NDWI) ช่วง 5 ปี (พ.ศ.2559 - 2563): GISTDA
- Area-Based พื้นที่เสี่ยงภัยแล้ง ปี พ.ศ. 2560: สททช
- พื้นที่เสี่ยงภัยแล้ง ช่วง 10 ปี (พ.ศ. 2550 - 2559): ปภ

พื้นที่เสี่ยงภัยแล้งปานกลาง เดือนพฤษภาคม ในพื้นที่สำนักงานทรัพยากรน้ำภาค 1

จังหวัด	อำเภอ	ตำบล	พื้นที่เสี่ยงน้ำท่วม (ไร่)
		จิม	28,664.55
		นาปรัง	17,365.14
		ปง	106,255.64
		ผาช้างน้อย	83,109.00
		ออย	23,033.55
	ภูกามยาว	ดงเจน	135.23
	ภูซาง	เชียงแรง	7,334.84
		ทุ่งกล้วย	3,921.70
		ภูซาง	4,698.04
		สบง	6,416.56
	เมืองพะเยา	จำป่าหวาย	270.98
		ท่าจำปี	133.22
		ท่าวังทอง	12,489.00
		บ้านต๋อม	0.00
		บ้านต้า	8,370.85
		บ้านตุน	6,072.74
		บ้านสาาง	4,646.92
		บ้านใหม่	5,894.56
		แม่กา	406.41
		แม่ต้า	2,771.18
		แม่นาเรือ	135.39
		แม่ใส	15,013.82
		เวียง	2,636.45
		สันป่าม่วง	2,212.42
	แม่ใจ	เจริญราษฎร์	9,803.65
		บ้านเหล่า	21,350.01
		ป่าแฝก	6,669.09
		แม่ใจ	1,170.72
		แม่สุก	6,713.78
		ศรีถ้อย	17,140.09
ลำปาง	เกาะคา	เกาะคา	9,535.74
		ท่าผา	5,368.28
		นาแก้ว	468.88
		นาแสง	3,511.72

ที่มาข้อมูล:

- ข้อมูลค่าดัชนีความแตกต่างของความชื้น (NDWI) ช่วง 5 ปี (พ.ศ.2559 - 2563): GISTDA
- Area-Based พื้นที่เสี่ยงภัยแล้ง ปี พ.ศ. 2560: สททช
- พื้นที่เสี่ยงภัยแล้ง ช่วง 10 ปี (พ.ศ. 2550 - 2559): ปภ

พื้นที่เสี่ยงภัยแล้งปานกลาง เดือนพฤษภาคม ในพื้นที่สำนักงานทรัพยากรน้ำภาค 1

จังหวัด	อำเภอ	ตำบล	พื้นที่เสี่ยงน้ำท่วม (ไร่)
		ลำปางหลวง	16,304.27
		วังพร้าว	0.29
		ศาลา	8,878.33
		ใหม่พัฒนา	16,296.41
		ไทรล่หิน	270.51
	งาว	นาแก	2,831.41
		บ้านโป่ง	1,006.63
		บ้านแหง	17,546.59
		พงเตา	4,972.02
		แม่ตีบ	40,021.72
		หลวงใต้	7,509.38
		หลวงเหนือ	3,811.26
	แจ้ห่ม	แจ้ห่ม	8,106.62
		ทุ่งผึ้ง	1,746.47
		บ้านสา	1,012.96
		พงดอน	2,380.29
		เมืองมาย	2,776.96
	เถิน	เถินบุรี	9,670.71
		นาโป่ง	268.06
		แม่ปะ	315.87
		แม่วะ	7,034.88
		ล้อมแรด	9,501.32
	เมืองปาน	ทุ่งกว่าว	8,994.04
		บ้านขอ	10,614.98
	เมืองลำปาง	กล้วยแพะ	14,937.73
		ชมพู่	17,684.00
		ทุ่งฝาย	13,960.57
		นิคมพัฒนา	12,245.72
		บ่อแฮ้ว	15,081.00
		บ้านคำ	0.03
		บ้านแลง	543.20
		บ้านเสด็จ	6,583.98
		บ้านเอื้อม	135.86
		บุญนาคพัฒนา	11,025.40

ที่มาข้อมูล:

- ข้อมูลค่าดัชนีความแตกต่างของความชื้น (NDWI) ช่วง 5 ปี (พ.ศ.2559 - 2563): GISTDA
- Area-Based พื้นที่เสี่ยงภัยแล้ง ปี พ.ศ. 2560: สททช
- พื้นที่เสี่ยงภัยแล้ง ช่วง 10 ปี (พ.ศ. 2550 - 2559): ปภ

พื้นที่เสี่ยงภัยแล้งปานกลาง เดือนพฤษภาคม ในพื้นที่สำนักงานทรัพยากรน้ำภาค 1

จังหวัด	อำเภอ	ตำบล	พื้นที่เสี่ยงน้ำท่วม (ไร่)
		ปงแสนทอง	18,892.74
		พระบาท	3.15
		พิชัย	23,920.36
		เวียงเหนือ	1,804.89
		สบตุ๋ย	2,512.66
		สวนดอก	560.84
		หัวเวียง	482.44
	แม่ทะ	นาครีว	8,497.53
		น้ำโจ้	30,819.49
		บ้านกิว	2,101.72
		บ้านบอม	3,382.12
		ป่าตัน	7,753.45
		แม่ทะ	1,494.11
		วังเงิน	5,591.85
		สันดอนแก้ว	2,833.38
		หัวเสือ	196.96
	แม่พริก	ผาปัง	0.00
		พระบาทวังดง	717.54
		แม่ปู	570.54
		แม่พริก	1,675.35
	แม่เม่า	จางเหนือ	267.89
		นาสัก	3,664.23
		บ้านดง	1,363.20
		แม่เม่า	30,848.22
		สบป่าด	12,690.79
	วังเหนือ	ทุ่งฮั่ว	17,696.61
		ร่องเคาะ	15,565.78
		วังแก้ว	4,982.97
		วังซ้าย	11,076.15
		วังใต้	2,248.04
		วังทรายคำ	6,652.07
		วังทอง	4,488.82
		วังเหนือ	10,564.89
	สบปราบ	นายาง	1,269.41

ที่มาข้อมูล:

- ข้อมูลค่าดัชนีความแตกต่างของความชื้น (NDWI) ช่วง 5 ปี (พ.ศ.2559 - 2563): GISTDA
- Area-Based พื้นที่เสี่ยงภัยแล้ง ปี พ.ศ. 2560: สททช
- พื้นที่เสี่ยงภัยแล้ง ช่วง 10 ปี (พ.ศ. 2550 - 2559): ปภ

พื้นที่เสี่ยงภัยแล้งปานกลาง เดือนพฤษภาคม ในพื้นที่สำนักงานทรัพยากรน้ำภาค 1

จังหวัด	อำเภอ	ตำบล	พื้นที่เสี่ยงน้ำท่วม (ไร่)
		แม่กัวะ	820.25
		สบปราบ	136.35
		สมัย	7,941.93
	เสริมงาม	ทุ่งงาม	51.85
		เสริมขวา	571.84
		เสริมซ้าย	746.47
	ห้างฉัตร	ปงยางคก	19,988.81
		เมืองยาว	420.98
		แม่สัน	13,538.67
		วอแก้ว	31.04
		เวียงตาล	14,104.71
		หนองหล่ม	21,942.64
		ห้างฉัตร	15,537.14
ลำพูน	ทุ่งหัวช้าง	ทุ่งหัวช้าง	112.83
		บ้านปวง	53,886.47
	บ้านธิ	บ้านธิ	135.74
	บ้านโฮ้ง	บ้านโฮ้ง	679.91
		ป่าพลู	136.02
		หนองปลาสะวาย	101.00
		เหล่ายาว	10,865.06
	ป่าซาง	นครเจดีย์	1,502.52
		น้ำดิบ	218.88
		บ้านเรื่อน	4,469.61
		ปากบ่อง	2,355.61
		ป่าซาง	6,252.27
		ม่วงน้อย	4,782.18
		มะกอก	9,605.35
		แม่แรง	8,990.53
	เมืองลำพูน	ตันธง	14,330.95
		ในเมือง	3,044.48
		บ้านแป้น	7,373.89
		ประตูป่า	7,312.62
		มะเขือแจ้	271.54
		ริมปิง	6,716.76

ที่มาข้อมูล:

- ข้อมูลค่าดัชนีความแตกต่างของความชื้น (NDWI) ช่วง 5 ปี (พ.ศ.2559 - 2563): GISTDA
- Area-Based พื้นที่เสี่ยงภัยแล้ง ปี พ.ศ. 2560: สททช
- พื้นที่เสี่ยงภัยแล้ง ช่วง 10 ปี (พ.ศ. 2550 - 2559): ปภ

พื้นที่เสี่ยงภัยแล้งปานกลาง เดือนพฤษภาคม ในพื้นที่สำนักงานทรัพยากรน้ำภาค 1

จังหวัด	อำเภอ	ตำบล	พื้นที่เสี่ยงน้ำท่วม (ไร่)
		เวียงยอง	10,340.79
		หนองช้างคืน	3,606.99
		หนองหนาม	10,687.74
		เหมืองง่า	12,690.15
		อุโมงค์	13,169.56
	แม่ทา	ทากาศ	72,260.93
		ทาชุมเงิน	37,175.48
		ทาทุ่งหลวง	0.25
		ทาปลาตุก	47,856.40
		ทาสบเส้า	72,742.71
	ลิ	ก้อ	22,101.35
		ดงดำ	118.41
		นาทราย	432.00
		ป่าไผ่	261.61
		แม่ตื่น	1,394.02
		แม่ลาน	2,325.76
		ลิ	1,589.79
		ศรีวิชัย	373.84
	เวียงหนองล่อง	วังผาง	216.19
		หนองล่อง	135.91
รวม			5,240,230.90

ที่มาข้อมูล:

- ข้อมูลค่าดัชนีความแตกต่างของความชื้น (NDWI) ช่วง 5 ปี (พ.ศ.2559 - 2563): GISTDA
- Area-Based พื้นที่เสี่ยงภัยแล้ง ปี พ.ศ. 2560: สททช
- พื้นที่เสี่ยงภัยแล้ง ช่วง 10 ปี (พ.ศ. 2550 - 2559): ปภ

พื้นที่เสี่ยงภัยแล้งมาก เดือนพฤษภาคม ในพื้นที่สำนักงานทรัพยากรน้ำภาค 1

จังหวัด	อำเภอ	ตำบล	พื้นที่เสี่ยงน้ำท่วม (ไร่)
กำแพงเพชร	โกสัมพีนคร	โกสัมพีนคร	33,324.75
		เพชรชมพู	10,210.79
		ลานดอกไม้ตก	1,139.60
	ขามเฒ่า	เกาะตาล	2,006.88
		โค้งไผ่	11,764.98
		ดอนแดง	13,710.28
		บ่อถ้ำ	14,697.75
		ปางมะค่า	11,713.77
		วังชะพลู	5,777.21
		วังหามแห	4,347.21
		สลกบาตร	3,263.00
		แสนตอ	964.89
	คลองขลุง	คลองขลุง	5,475.67
		คลองสมบูรณ์	158.50
		ท่าพุทรา	517.66
		ท่ามะเขือ	5.15
		แม่ลาด	208.66
		วังแฉม	1.74
		วังไทร	8,407.82
		วังยาง	0.32
		หัวถนน	1,603.68
	คลองลาน	คลองน้ำไหล	9,786.29
		คลองลานพัฒนา	8,595.78
		โป่งน้ำร้อน	27,537.71
		สักงาม	13,257.39
	ปางศิลาทอง	ปางตาไว	10,209.58
		โพธิ์ทอง	7,769.19
		หินดาด	2,845.24
	พรานกระต่าย	ถ้ำกระต่ายทอง	0.00
		ท่าไม้	29,921.10
		พรานกระต่าย	0.00
		วังควง	3,843.47
	เมืองกำแพงเพชร	คลองแม่ลาย	2,787.47
		ไตรตรึงษ์	422.27

ที่มาข้อมูล:

- ข้อมูลค่าดัชนีความแตกต่างของความชื้น (NDWI) ช่วง 5 ปี (พ.ศ.2559 - 2563): GISTDA
- Area-Based พื้นที่เสี่ยงภัยแล้ง ปี พ.ศ. 2560: สททช
- พื้นที่เสี่ยงภัยแล้ง ช่วง 10 ปี (พ.ศ. 2550 - 2559): ปก

พื้นที่เสี่ยงภัยแล้งมาก เดือนพฤษภาคม ในพื้นที่สำนักงานทรัพยากรน้ำภาค 1

จังหวัด	อำเภอ	ตำบล	พื้นที่เสี่ยงน้ำท่วม (ไร่)
		ทรงธรรม	3,876.68
		ท่าขุนราม	1,913.71
		อัมรงค์	384.84
		นครชุม	4,148.03
		นาบ่อคำ	26,348.67
		ลานดอกไม้	2,306.38
		วังทอง	3,017.54
		อ่างทอง	11,523.85
เชียงราย	ขุนตาล	ต้า	553.26
		ป่าตาล	106.89
		ยางฮ่อม	157.93
	เทิง	งิ้ว	2,164.62
		เชียงเคี่ยน	78.19
		ปล้อง	2,185.56
		แม่ลอย	2,920.22
		เวียง	1,889.48
		ศรีดอนไชย	1,405.93
		สันทรายงาม	2,549.89
		หนองแรด	4,341.10
	พญาเม็งราย	เม็งราย	2,094.25
		ไม้ยา	8,574.47
	พาน	ทานตะวัน	4,946.58
		แม่เย็น	249.26
		แม่ฮ้อ	2,497.67
		เวียงห้า	247.96
		สันมะเค็ด	817.23
	เมืองเชียงราย	ดอยลาน	1,011.33
		ห้วยสัก	152.53
เชียงใหม่	จอมทอง	ดอยแก้ว	185.74
		บ้านหลวง	0.02
		สบเตี๊ยะ	123.92
	ดอยสะเก็ด	ป่าป้อง	103.28
	ดอยหล่อ	ดอยหล่อ	267.97
	สันกำแพง	บวกค้าง	267.27

ที่มาข้อมูล:

- ข้อมูลค่าดัชนีความแตกต่างของความชื้น (NDWI) ช่วง 5 ปี (พ.ศ.2559 - 2563): GISTDA
- Area-Based พื้นที่เสี่ยงภัยแล้ง ปี พ.ศ. 2560: สททช
- พื้นที่เสี่ยงภัยแล้ง ช่วง 10 ปี (พ.ศ. 2550 - 2559): ปภ

พื้นที่เสี่ยงภัยแล้งมาก เดือนพฤษภาคม ในพื้นที่สำนักงานทรัพยากรน้ำภาค 1

จังหวัด	อำเภอ	ตำบล	พื้นที่เสี่ยงน้ำท่วม (ไร่)
	สันทราย	ป่าไผ่	2.10
ตาก	บ้านตาก	เกาะตะเภา	2,348.62
		ตากตก	17,185.29
		ตากออก	1,547.45
		ห้องฟ้า	10,246.96
		ทุ่งกระเชาะ	30,810.10
		แม่สลิต	12.30
		สมอโคน	2,569.98
	เมืองตาก	ตลุกกลางทุ่ง	47,176.76
		น้ำรีม	45,851.82
		ป่ามะม่วง	246.81
		โป่งแดง	29,812.70
		แม่ท้อ	730.10
		ไม้งาม	6,201.93
		วังประจบ	14,385.32
		วังหิน	11,303.13
		หนองบัวใต้	10,230.52
		หนองบัวเหนือ	11,571.85
		หัวเตียด	0.00
	วังเจ้า	เซียงทอง	4,669.77
		นาโบสถ์	35,893.73
		ประดาง	1,063.93
	สามเงา	บ้านนา	2.73
		ยกกระบัตร์	69,699.40
		ย่านรี	6,279.78
		วังจันทร์	51,035.12
		วังหมัน	20,115.16
		สามเงา	136.57
พะเยา	จุน	จุน	15,790.40
		ทุ่งรวงทอง	36,544.81
		พระธาตุขิงแกง	16,547.07
		ล่อ	28,532.81
		หงส์หิน	28,344.23
		ห้วยข้าวกล้า	15,442.86

ที่มาข้อมูล:

- ข้อมูลค่าดัชนีความแตกต่างของความชื้น (NDWI) ช่วง 5 ปี (พ.ศ.2559 - 2563): GISTDA
- Area-Based พื้นที่เสี่ยงภัยแล้ง ปี พ.ศ. 2560: สททช
- พื้นที่เสี่ยงภัยแล้ง ช่วง 10 ปี (พ.ศ. 2550 - 2559): ปภ

พื้นที่เสี่ยงภัยแล้งมาก เดือนพฤษภาคม ในพื้นที่สำนักงานทรัพยากรน้ำภาค 1

จังหวัด	อำเภอ	ตำบล	พื้นที่เสี่ยงน้ำท่วม (ไร่)
		ห้วยยางขาม	19,650.91
	เชียงคำ	น้ำแวน	17,675.65
		อ่างทอง	28,529.72
	เชียงม่วน	เชียงม่วน	29,820.36
		บ้านมาง	24,029.96
		สระ	37,360.03
	ดอกคำใต้	คือเวียง	10,984.30
		ดงสุวรรณ	26,538.05
		ดอกคำใต้	17,686.73
		ดอนศรีชุม	16,729.83
		บ้านถ้ำ	24,384.50
		บ้านปิ่น	18,732.76
		บุญเกิด	10,416.95
		ป่าซาง	2,407.80
		สว่างอารมณ์	16,247.10
		สันโค้ง	31,482.31
		หนองหล่ม	1,511.37
		ห้วยลาน	41,384.25
	ปง	ขุนควร	6,226.83
		ควร	12,827.45
		จิม	11,268.31
		นาปรีง	18,192.76
		ปง	22,867.27
		ออย	22,009.25
	ภูกามยาว	ดงเจน	23,871.56
		แม่อิง	10,504.17
		ห้วยแก้ว	56,658.62
	เมืองพะเยา	จำป่าหวาย	43,569.63
		ท่าจำปี	13,208.83
		ท่าวังทอง	990.75
		บ้านด้อม	8,340.84
		บ้านต้า	128.43
		บ้านตุ่น	357.39
		บ้านสาาง	982.12

ที่มาข้อมูล:

- ข้อมูลค่าดัชนีความแตกต่างของความชื้น (NDWI) ช่วง 5 ปี (พ.ศ.2559 - 2563): GISTDA
- Area-Based พื้นที่เสี่ยงภัยแล้ง ปี พ.ศ. 2560: สททช
- พื้นที่เสี่ยงภัยแล้ง ช่วง 10 ปี (พ.ศ. 2550 - 2559): ปภ

พื้นที่เสี่ยงภัยแล้งมาก เดือนพฤษภาคม ในพื้นที่สำนักงานทรัพยากรน้ำภาค 1

จังหวัด	อำเภอ	ตำบล	พื้นที่เสี่ยงน้ำท่วม (ไร่)
		บ้านใหม่	4,152.44
		แม่กา	10,132.74
		แม่ตำ	366.70
		แม่นาเรือ	12,920.49
		แม่ปืม	12,451.39
		แม่ใส	4,183.38
		เวียง	265.20
	แม่ใจ	เจริญราษฎร์	6,422.71
		บ้านเหล่า	11,990.73
		ป่าแฝก	15,025.94
		แม่ใจ	6,418.62
		แม่สุก	6,731.18
		ศรีถ้อย	11,799.65
ลำปาง	เกาะคา	เกาะคา	2,793.41
		ท่าผา	5,803.34
		นาแก้ว	41,060.07
		นาแสง	1,256.26
		วังพร้าว	16,766.70
		ศาลา	1,265.16
		ใหม่พัฒนา	8,434.85
		ไหลหิน	17,075.86
	งาว	นาแก	11.08
		บ้านโป่ง	63.62
		บ้านแหง	9,319.55
		ปงเตา	1,277.32
		แม่ตีบ	4,389.83
		หลวงใต้	678.40
		หลวงเหนือ	614.00
	แจ้ห่ม	แจ้ห่ม	105.76
		ทุ่งผึ้ง	35,573.54
		บ้านสา	14,425.38
		ปงดอน	22,044.03
		เมืองมาย	4,543.80
		แม่สุก	0.13

ที่มาข้อมูล:

- ข้อมูลค่าดัชนีความแตกต่างของความชื้น (NDWI) ช่วง 5 ปี (พ.ศ.2559 - 2563): GISTDA
- Area-Based พื้นที่เสี่ยงภัยแล้ง ปี พ.ศ. 2560: สททช
- พื้นที่เสี่ยงภัยแล้ง ช่วง 10 ปี (พ.ศ. 2550 - 2559): ปภ

พื้นที่เสี่ยงภัยแล้งมาก เดือนพฤษภาคม ในพื้นที่สำนักงานทรัพยากรน้ำภาค 1

จังหวัด	อำเภอ	ตำบล	พื้นที่เสี่ยงน้ำท่วม (ไร่)
		วิเชตนคร	2,839.50
	เถิน	เถินบุรี	5,720.29
		นาโป่ง	3,650.25
		แม่ปะ	0.41
		แม่วะ	8,149.71
		ล้อมแรด	8,400.96
	เมืองปาน	ทุ่งกว้าว	1,285.14
		บ้านขอ	379.82
	เมืองลำปาง	กล้วยแพะ	886.79
		ตันธงชัย	36,878.94
		บ้านคำ	6,217.32
		บ้านเป่า	30,049.52
		บ้านแลง	39.13
		บ้านเอื้อม	29,563.50
		พระบาท	0.00
		พิชัย	272.05
	แม่ทะ	ดอนไฟ	10,706.02
		นาคร้ว	6,900.34
		น้ำโจ้	11,364.93
		บ้านกิ้ว	9,529.26
		บ้านบอม	39.90
		ป่าตัน	698.84
		แม่ทะ	52,756.30
		วังเงิน	6,196.22
		หัวเสือ	50,373.96
	แม่พริก	ผาปัง	6,339.53
		พระบาทวังตวง	19,038.49
		แม่ปู้	11,833.31
		แม่พริก	25,501.92
	แม่เม่า	จางเหนือ	0.64
		บ้านดง	0.67
		แม่เม่า	16,075.01
		สบป่าด	2,764.29
	วังเหนือ	ทุ่งฮั่ว	6,841.70

ที่มาข้อมูล:

- ข้อมูลค่าดัชนีความแตกต่างของความชื้น (NDWI) ช่วง 5 ปี (พ.ศ.2559 - 2563): GISTDA
- Area-Based พื้นที่เสี่ยงภัยแล้ง ปี พ.ศ. 2560: สททช
- พื้นที่เสี่ยงภัยแล้ง ช่วง 10 ปี (พ.ศ. 2550 - 2559): ปภ

พื้นที่เสี่ยงภัยแล้งมาก เดือนพฤษภาคม ในพื้นที่สำนักงานทรัพยากรน้ำภาค 1

จังหวัด	อำเภอ	ตำบล	พื้นที่เสี่ยงน้ำท่วม (ไร่)
		ร่องเคาะ	15,092.47
		วังแก้ว	377.48
		วังซ้าย	4,252.76
		วังใต้	55.73
		วังทรายคำ	6,780.02
		วังทอง	27,990.57
		วังเหนือ	1,878.93
	สบปราบ	นายาง	134.64
		แม่กัวะ	28,886.15
		สบปราบ	37,890.31
		สมัย	12,546.59
	เสริมงาม	ทุ่งงาม	42,925.71
		เสริมกลาง	17,701.23
		เสริมขวา	5,658.64
		เสริมซ้าย	30,135.01
	ห้างฉัตร	ปงยางคก	680.02
		เมืองยาว	12,679.17
		แม่สัน	3,291.14
		วอแก้ว	0.12
		เวียงตาล	1,524.72
		หนองหล่ม	3,519.38
		ห้างฉัตร	1,823.44
ลำพูน	ทุ่งหัวช้าง	ตะเคียนปม	24,488.14
		ทุ่งหัวช้าง	36,973.61
		บ้านปวง	22,813.97
	บ้านธิ	บ้านธิ	20,198.54
		ห้วยยาบ	18,903.57
	บ้านโฮ่ง	บ้านโฮ่ง	4,510.32
		ป่าพู่	9,888.17
		ศรีเตี้ย	8,012.08
		หนองปลาสะวาย	3,928.99
		เหล่ายาว	2,099.51
	ป่าซาง	ท่าคุ้ม	13,547.23
		นครเจดีย์	2,187.32

ที่มาข้อมูล:

- ข้อมูลค่าดัชนีความแตกต่างของความชื้น (NDWI) ช่วง 5 ปี (พ.ศ.2559 - 2563): GISTDA
- Area-Based พื้นที่เสี่ยงภัยแล้ง ปี พ.ศ. 2560: สททช
- พื้นที่เสี่ยงภัยแล้ง ช่วง 10 ปี (พ.ศ. 2550 - 2559): ปภ

พื้นที่เสี่ยงภัยแล้งมาก เดือนพฤษภาคม ในพื้นที่สำนักงานทรัพยากรน้ำภาค 1

จังหวัด	อำเภอ	ตำบล	พื้นที่เสี่ยงน้ำท่วม (ไร่)
		น้ำดิบ	13,779.89
		มะกอก	1,384.33
	เมืองลำพูน	บ้านกลาง	13,008.60
		ป่าสัก	34,797.20
		มะเขือแจ้	21,993.40
		เวียงยอง	760.97
		ศรีบัวบาน	35,188.10
		หนองหนาม	495.63
		เหมืองจี้	18,928.06
	แม่ทา	ทากาศ	5,716.03
		ท่าชุมเงิน	12,637.65
		ท่าทุ่งหลวง	17,530.58
		ท่าสบเส้า	17,745.18
	ลี้	ดงดำ	17,895.60
		นาทราย	61,397.62
		ป่าไผ่	20,885.53
		แม่ต๋น	20,518.03
		ลี้	47,955.12
		ศรีวิชัย	10,986.80
	เวียงหนองล่อง	วังผาง	11,736.48
		หนองยวง	2,354.73
		หนองล่อง	11,147.57
รวม			3,023,473.60

ที่มาข้อมูล:

- ข้อมูลค่าดัชนีความแตกต่างของความชื้น (NDWI) ช่วง 5 ปี (พ.ศ.2559 - 2563): GISTDA
- Area-Based พื้นที่เสี่ยงภัยแล้ง ปี พ.ศ. 2560: สททช
- พื้นที่เสี่ยงภัยแล้ง ช่วง 10 ปี (พ.ศ. 2550 - 2559): ปภ

พื้นที่เสี่ยงภัยแล้งปานกลาง เดือนมิถุนายน ในพื้นที่สำนักงานทรัพยากรน้ำภาค 1

จังหวัด	อำเภอ	ตำบล	พื้นที่เสี่ยงน้ำท่วม (ไร่)
กำแพงเพชร	โกสัมพินคร	โกสัมพี	73,706.06
		เพชรชมพู	36,831.28
		ลานดอกไม้ตก	18,990.28
	ขามเฒ่า	เกาะตาล	29,357.92
		โค้งไผ่	46,349.73
		ดอนแดง	38,848.87
		บ่อถ้ำ	132,629.44
		ปางมะค่า	137,987.06
		ป่าพุทรา	73.41
		ยางสูง	271.75
		วังชะพลู	119,711.90
		วังหามแห	67,337.09
		สลกบาตร	33,983.56
		แสนตอ	31,820.64
	คลองขลุง	คลองขลุง	60,299.84
		คลองสมบูรณ์	62,484.42
		ท่าพุทรา	19,622.22
		ท่ามะเขือ	40.57
		แม่ลาด	21,831.46
		วังแฉม	90.93
		วังไทร	83,581.66
		วังบัว	369.37
		วังยาง	171.37
		หัวถนน	29,622.65
	คลองลาน	คลองน้ำไหล	99,265.48
		คลองลานพัฒนา	102,127.08
		โป่งน้ำร้อน	81,138.99
		สักงาม	72,401.92
	ปางศิลาทอง	ปางตาไว	67,266.62
		โพธิ์ทอง	70,453.23
		หินดาด	63,893.78
	พรานกระต่าย	ถ้ำกระต่ายทอง	0.00
		ท่าไม้	59,857.99
		พรานกระต่าย	0.00

ที่มาข้อมูล:

- ข้อมูลค่าดัชนีความแตกต่างของความชื้น (NDWI) ช่วง 5 ปี (พ.ศ.2559 - 2563): GISTDA
- Area-Based พื้นที่เสี่ยงภัยแล้ง ปี พ.ศ. 2560: สททช
- พื้นที่เสี่ยงภัยแล้ง ช่วง 10 ปี (พ.ศ. 2550 - 2559): ปภ

พื้นที่เสี่ยงภัยแล้งปานกลาง เดือนมิถุนายน ในพื้นที่สำนักงานทรัพยากรน้ำภาค 1

จังหวัด	อำเภอ	ตำบล	พื้นที่เสี่ยงน้ำท่วม (ไร่)
		วังควง	25,122.53
	เมืองกำแพงเพชร	คณฑี	26.16
		คลองแม่ลาย	37,712.56
		ไตรตรังษ์	26,871.04
		ทรงธรรม	26,852.76
		ท่าขุนราม	11,554.31
		ข้ามรงค์	10,015.23
		นครชุม	17,119.78
		นาบ่อคำ	82,282.67
		ลานดอกไม้	8,183.85
		วังทอง	41,672.89
		อ่าทอง	124,657.43
เขียงราย	ขุนตาล	ต้า	11,644.06
		ป่าตาล	4,452.60
		ยางหอม	17,255.62
	เขียงของ	บุญเรือง	23.44
	เทิง	จั่ว	3,366.34
		เขียงเคียน	4,048.21
		ปล้อง	9,177.95
		แม่ลอย	7,723.72
		เวียง	22,950.38
		ศรีดอนไชย	10,137.13
		สันทรายงาม	15,754.70
		หนองแรด	18,766.13
	ป่าแดด	ศรีโพธิ์เงิน	0.17
		สันมะค่า	60.43
	พญาเม็งราย	เม็งราย	23,632.03
		แม่ต้า	1,894.08
		ไม้ยา	13,112.88
	พาน	เจริญเมือง	5,967.85
		ดอยงาม	17,357.79
		ทรายขาว	14,150.33
		ทานตะวัน	27,973.57
		ธารทอง	9,247.97

ที่มาข้อมูล:

- ข้อมูลค่าดัชนีความแตกต่างของความชื้น (NDWI) ช่วง 5 ปี (พ.ศ.2559 - 2563): GISTDA
- Area-Based พื้นที่เสี่ยงภัยแล้ง ปี พ.ศ. 2560: สททช
- พื้นที่เสี่ยงภัยแล้ง ช่วง 10 ปี (พ.ศ. 2550 - 2559): ปก

พื้นที่เสี่ยงภัยแล้งปานกลาง เดือนมิถุนายน ในพื้นที่สำนักงานทรัพยากรน้ำภาค 1

จังหวัด	อำเภอ	ตำบล	พื้นที่เสี่ยงน้ำท่วม (ไร่)
		ป่าหุง	6,932.50
		ม่วงคำ	16,678.65
		เมืองพาน	15,249.72
		แม่เย็น	11,836.16
		แม่ฮ้อ	10,474.69
		เวียงห้า	6,477.13
		สันกลาง	10,232.03
		สันติสุข	12,061.93
		สันมะเค็ด	26,638.00
		หัวงัม	20,515.65
	เมืองเชียงราย	ดอยลาน	2,940.81
		ป่าอ้อดอนชัย	4,301.31
		สันทราย	708.47
		ห้วยสัก	170.51
	แม่ลาว	จอมหมอกแก้ว	6,675.80
		ดงมะดะ	12,409.44
		บัวสลี	9,623.69
		ป่าก่อดำ	9,533.15
เชียงใหม่	จอมทอง	ช่วงเปา	6,808.31
		ดอยแก้ว	7,780.54
		บ้านหลวง	1,353.17
		สบเตี๊ยะ	9,342.33
	ดอยสะเก็ด	เชิงดอย	12,878.99
		ตลาดขวัญ	2,936.76
		ตลาดใหญ่	3,585.99
		ป่าป้อง	9,789.73
		ป่าลาน	3,857.37
		แม่คือ	4,292.71
		แม่โป่ง	9,095.92
		แม่ฮ้อยเงิน	4,918.11
		ลวงเหนือ	7,723.00
		สง่าบ้าน	3,684.52
		สันปูเลย	11,640.40
		สำราญราษฎร์	5,498.50

ที่มาข้อมูล:

- ข้อมูลค่าดัชนีความแตกต่างของความชื้น (NDWI) ช่วง 5 ปี (พ.ศ.2559 - 2563): GISTDA
- Area-Based พื้นที่เสี่ยงภัยแล้ง ปี พ.ศ. 2560: สททช
- พื้นที่เสี่ยงภัยแล้ง ช่วง 10 ปี (พ.ศ. 2550 - 2559): ปภ

พื้นที่เสี่ยงภัยแล้งปานกลาง เดือนมิถุนายน ในพื้นที่สำนักงานทรัพยากรน้ำภาค 1

จังหวัด	อำเภอ	ตำบล	พื้นที่เสี่ยงน้ำท่วม (ไร่)
	ดอยหล่อ	ดอยหล่อ	12,226.29
		สองแคว	4,488.58
		สันติสุข	6.60
	เมืองเชียงใหม่	ช้างเผือก	2,824.23
		ท่าศาลา	2,830.41
		ป่าแดด	1,237.43
		ป่าตัน	628.26
		ฟ้าฮ่าม	1,834.24
		วัดเกต	39.97
		สันผีเสื้อ	8,512.46
		หนองป่าครั่ง	2,412.07
	แม่แตง	ชี้เหล็ก	5,924.97
		ช่อแล	5,205.41
		บ้านเป้า	8,456.32
		แม่แตง	2,495.99
		แม่หอพระ	10,676.56
		สันมหาพน	11,306.28
		อินทขิล	29,115.18
	แม่ริม	ชี้เหล็ก	8,807.39
		ดอนแก้ว	4,368.99
		แม่สา	3,056.16
		ริมใต้	2,778.29
		ริมเหนือ	2,664.02
		สันโป่ง	9,913.52
		เหมืองแก้ว	8,150.20
	สันกำแพง	แช่ช้าง	13,039.72
		ตันเปา	9,921.60
		ทรายมูล	2,328.84
		บวกค้าง	17,462.36
		แม่ปูคา	9,072.35
		ร้องวัวแดง	8,658.70
		สันกลาง	4,590.78
		สันกำแพง	14,678.34
		ห้วยทราย	13,694.77

ที่มาข้อมูล:

- ข้อมูลค่าดัชนีความแตกต่างของความชื้น (NDWI) ช่วง 5 ปี (พ.ศ.2559 - 2563): GISTDA
- Area-Based พื้นที่เสี่ยงภัยแล้ง ปี พ.ศ. 2560: สททช
- พื้นที่เสี่ยงภัยแล้ง ช่วง 10 ปี (พ.ศ. 2550 - 2559): ปภ

พื้นที่เสี่ยงภัยแล้งปานกลาง เดือนมิถุนายน ในพื้นที่สำนักงานทรัพยากรน้ำภาค 1

จังหวัด	อำเภอ	ตำบล	พื้นที่เสี่ยงน้ำท่วม (ไร่)
		ออนใต้	104.40
	สันทราย	ป่าไผ่	15,653.80
		เมืองเส็น	5,595.99
		แม่แฝก	19,444.81
		แม่แฝกใหม่	4,584.33
		สันทรายน้อย	4,904.85
		สันทรายหลวง	3,489.25
		สันนาเม็ง	4,534.54
		สันป่าเปา	4,037.01
		สันพระเนตร	4,044.84
		หนองจ่อม	10,139.73
		หนองหาร	14,824.59
		หนองแห่	10,422.63
	สันป่าตอง	ท่าวังพร้าว	4,979.15
		ทุ่งด้อม	7,691.04
		น้ำบ่อหลวง	2,526.93
		บ้านกลาง	11,064.02
		บ้านแม่	3,763.05
		มะขามหลวง	6,335.61
		มะขุนหวาน	7,791.60
		แม่ก้ำ	12,691.70
		ยูหว่า	9,439.12
		สันกลาง	6,442.44
	สารภี	ข้าวมุง	5,305.16
		ชมภู	8,879.86
		ไชยสถาน	3,808.34
		ดอนแก้ว	3,835.82
		ท่ากว้าง	4,002.97
		ท่าวังตาล	2,606.19
		ป่าบง	3,347.66
		ยางเนิ้ง	4,996.71
		สันทราย	6,822.82
		สารภี	5,633.41
		หนองผึ้ง	2,275.47

ที่มาข้อมูล:

- ข้อมูลค่าดัชนีความแตกต่างของความชื้น (NDWI) ช่วง 5 ปี (พ.ศ.2559 - 2563): GISTDA
- Area-Based พื้นที่เสี่ยงภัยแล้ง ปี พ.ศ. 2560: สททช
- พื้นที่เสี่ยงภัยแล้ง ช่วง 10 ปี (พ.ศ. 2550 - 2559): ปภ

พื้นที่เสี่ยงภัยแล้งปานกลาง เดือนมิถุนายน ในพื้นที่สำนักงานทรัพยากรน้ำภาค 1

จังหวัด	อำเภอ	ตำบล	พื้นที่เสี่ยงน้ำท่วม (ไร่)
		หนองแฝก	6,171.11
	หาดง	ขุนคอง	5,430.60
		น้ำแพร่	2,767.67
		บ้านแหวน	7,647.96
		สบแม่ข่า	2,578.80
		สันผักหวาน	3,762.45
		หนองแก้ว	7,436.10
		หนองควาย	1,457.41
		หนองตอง	9,023.53
		หาดง	3,601.71
		หารแก้ว	9,212.57
ตาก	บ้านตาก	เกาะตะเภา	16,092.53
		ตากตก	29,709.29
		ตากออก	17,111.78
		ท้องฟ้า	20,521.66
		ทุ่งกระเชาะ	40,002.34
		แม่สลิด	670.08
		สมอโคน	7,176.32
	เมืองตาก	เชียงใหม่	1,459.72
		ตลุกกลางทุ่ง	61,063.19
		น้ำริ้ม	61,566.67
		ป่ามะม่วง	4,970.58
		โป่งแดง	36,929.61
		แม่ท้อ	7,308.40
		ไม้งาม	17,820.65
		ระแหง	1,768.17
		วังประจบ	21,967.84
		วังหิน	39,062.39
		หนองบัวใต้	31,340.55
		หนองบัวเหนือ	19,643.53
		หนองหลวง	1,033.45
		หัวเตี้ยด	876.95
	วังเจ้า	เชียงทอง	31,574.21
		นาโบสถ์	110,271.85

ที่มาข้อมูล:

- ข้อมูลค่าดัชนีความแตกต่างของความชื้น (NDWI) ช่วง 5 ปี (พ.ศ.2559 - 2563): GISTDA
- Area-Based พื้นที่เสี่ยงภัยแล้ง ปี พ.ศ. 2560: สททช
- พื้นที่เสี่ยงภัยแล้ง ช่วง 10 ปี (พ.ศ. 2550 - 2559): ปภ

พื้นที่เสี่ยงภัยแล้งปานกลาง เดือนมิถุนายน ในพื้นที่สำนักงานทรัพยากรน้ำภาค 1

จังหวัด	อำเภอ	ตำบล	พื้นที่เสี่ยงน้ำท่วม (ไร่)
		ประดาง	12,802.48
	สามเงา	บ้านนา	47.90
		ยกกระบัตร	153,727.42
		ย่านรี	59,184.79
		วังจันทร์	78,865.96
		วังหมัน	39,996.27
		สามเงา	29,780.46
พะเยา	จุน	จุน	13,576.38
		ทุ่งรวงทอง	1,139.28
		พระธาตุซิวแกง	8,910.04
		ล่อ	441.78
		หงส์หิน	2,635.60
		ห้วยข้าวก่ำ	7,776.70
		ห้วยยางขาม	429.04
	เชียงคำ	เจดีย์คำ	3,529.38
		เชียงบาน	7,981.37
		น้ำแวน	6,825.43
		ฝายกวาง	16,682.62
		แม่ลาว	19,732.37
		ร่มเย็น	26,440.97
		ห้วยวน	3,502.29
		อ่างทอง	4,203.01
	เชียงม่วน	เชียงม่วน	4,919.46
		บ้านมาง	9,211.57
		สระ	37,074.64
	ดอกคำใต้	คือเวียง	20,197.08
		ป่าซาง	9,081.95
		สว่างอารมณ์	0.00
	ปง	ขุนควร	50,316.23
		ควร	5,238.76
		จิม	22,363.96
		นาปรี้ง	10,662.95
		ปง	36,523.93
		ผาช้างน้อย	49,059.26

ที่มาข้อมูล:

- ข้อมูลค่าดัชนีความแตกต่างของความชื้น (NDWI) ช่วง 5 ปี (พ.ศ.2559 - 2563): GISTDA
- Area-Based พื้นที่เสี่ยงภัยแล้ง ปี พ.ศ. 2560: สททช
- พื้นที่เสี่ยงภัยแล้ง ช่วง 10 ปี (พ.ศ. 2550 - 2559): ปภ

พื้นที่เสี่ยงภัยแล้งปานกลาง เดือนมิถุนายน ในพื้นที่สำนักงานทรัพยากรน้ำภาค 1

จังหวัด	อำเภอ	ตำบล	พื้นที่เสี่ยงน้ำท่วม (ไร่)
		ออย	12,113.28
	ภูซาง	เซียงแรง	8,084.64
		ทุ่งกล้วย	10,951.28
		ภูซาง	6,790.13
		สบง	7,597.23
	เมืองพะเยา	ท่าวังทอง	13,479.74
		บ้านด้า	8,499.28
		บ้านตุ่น	6,078.73
		บ้านสาาง	5,333.09
		บ้านใหม่	10,047.00
		แม่ต้า	3,137.88
		แม่ใส	17,101.29
		เวียง	2,901.65
		สันป่าม่วง	2,212.42
	แม่ใจ	เจริญราษฎร์	3,811.67
		บ้านเหล่า	16,124.79
		ป่าแฝก	3,177.59
		แม่ใจ	1,926.44
		แม่สุก	1,567.61
		ศรีถ้อย	6,341.30
ลำปาง	เกาะคา	เกาะคา	12,193.08
		ท่าผา	11,171.62
		นาแสง	4,767.97
		ลำปางหลวง	16,304.27
		ศาลา	10,058.71
		ใหม่พัฒนา	24,595.25
	งาว	นาแก	2,842.49
		บ้านโป่ง	1,070.25
		บ้านแหง	26,866.14
		ปงเตา	6,249.37
		แม่ตึบ	44,275.82
		หลวงใต้	8,187.76
		หลวงเหนือ	4,425.27
	แจ้ห่ม	แจ้ห่ม	8,212.37

ที่มาข้อมูล:

- ข้อมูลค่าดัชนีความแตกต่างของความชื้น (NDWI) ช่วง 5 ปี (พ.ศ.2559 - 2563): GISTDA
- Area-Based พื้นที่เสี่ยงภัยแล้ง ปี พ.ศ. 2560: สททช
- พื้นที่เสี่ยงภัยแล้ง ช่วง 10 ปี (พ.ศ. 2550 - 2559): ปภ

พื้นที่เสี่ยงภัยแล้งปานกลาง เดือนมิถุนายน ในพื้นที่สำนักงานทรัพยากรน้ำภาค 1

จังหวัด	อำเภอ	ตำบล	พื้นที่เสี่ยงน้ำท่วม (ไร่)
		ปงดอน	269.75
	เถิน	เถินบุรี	15,391.00
		นาโป่ง	3,918.31
		แม่ปะ	316.29
		แม่วะ	15,184.59
		ล้อมแรด	17,902.28
	เมืองปาน	ทุ่งกว้าว	10,279.17
		บ้านขอ	10,994.80
	เมืองลำปาง	กล้วยแพะ	15,824.51
		ชมพู่	17,684.00
		ทุ่งฝาย	13,552.74
		นิคมพัฒนา	12,245.72
		บ่อแฮ้ว	15,081.00
		บ้านเสด็จ	6,583.98
		บุญนาคพัฒนา	11,025.40
		ปงแสนทอง	18,892.73
		พระบาท	3.15
		พิชัย	24,192.34
		เวียงเหนือ	1,804.89
		สบตุ๋ย	2,512.66
		สวนดอก	560.84
		หัวเวียง	482.44
	แม่ทะ	นาครีว	14,988.16
		น้ำใจ	42,184.42
		ป่าตัน	8,452.29
		แม่ทะ	47.55
		วังเงิน	1,825.56
	แม่เมาะ	นาสัก	407.97
		แม่เมาะ	44,869.49
		สบป่าด	14,619.39
	วังเหนือ	ทุ่งฮั่ว	24,403.02
		ร่องเคาะ	30,387.36
		วังแก้ว	5,360.44
		วังซ้าย	15,328.91

ที่มาข้อมูล:

- ข้อมูลค่าดัชนีความแตกต่างของความชื้น (NDWI) ช่วง 5 ปี (พ.ศ.2559 - 2563): GISTDA
- Area-Based พื้นที่เสี่ยงภัยแล้ง ปี พ.ศ. 2560: สททช
- พื้นที่เสี่ยงภัยแล้ง ช่วง 10 ปี (พ.ศ. 2550 - 2559): ปภ

พื้นที่เสี่ยงภัยแล้งปานกลาง เดือนมิถุนายน ในพื้นที่สำนักงานทรัพยากรน้ำภาค 1

จังหวัด	อำเภอ	ตำบล	พื้นที่เสี่ยงน้ำท่วม (ไร่)
		วังใต้	2,303.78
		วังทรายคำ	13,432.11
		วังทอง	31,334.26
		วังเหนือ	12,443.82
	สบปราบ	สมัย	20,187.54
	ห้างฉัตร	ปงยางคก	20,668.83
		แม่สัน	16,829.81
		วอแก้ว	31.16
		เวียงตาล	15,629.21
		หนองหล่ม	25,462.03
		ห้างฉัตร	17,224.84
ลำพูน	ทุ่งหัวช้าง	บ้านปวง	24,845.85
	บ้านโฮ้ง	เหล่ายาว	7,847.93
	ป่าซาง	บ้านเรื่อน	4,469.61
		ปากบ่อ	2,355.61
		ป่าซาง	6,252.27
		ม่วงน้อย	4,782.18
		มะกอก	10,989.61
		แม่แรง	8,990.53
	เมืองลำพูน	ตันธง	14,330.95
		ในเมือง	3,044.48
		บ้านแป้น	7,373.89
		ประตูป่า	7,312.62
		ริมปิง	6,716.76
		เวียงยอง	11,101.76
		หนองช้างค้ำ	3,606.99
		หนองหนาม	11,183.37
		เหมืองง่า	12,690.15
		อุโมงค์	13,169.56
	แม่ทา	தாகาศ	13,682.36
		ทาขุมเงิน	6,420.48
		ทาทุ่งหลวง	0.01
		ทาปลาตุก	9,032.46
		ทาสบเส้า	9,403.42

ที่มาข้อมูล:

- ข้อมูลค่าดัชนีความแตกต่างของความชื้น (NDWI) ช่วง 5 ปี (พ.ศ.2559 - 2563): GISTDA
- Area-Based พื้นที่เสี่ยงภัยแล้ง ปี พ.ศ. 2560: สททช
- พื้นที่เสี่ยงภัยแล้ง ช่วง 10 ปี (พ.ศ. 2550 - 2559): ปภ

พื้นที่เสี่ยงภัยแล้งปานกลาง เดือนมิถุนายน ในพื้นที่สำนักงานทรัพยากรน้ำภาค 1

จังหวัด	อำเภอ	ตำบล	พื้นที่เสี่ยงน้ำท่วม (ไร่)
	เวียงหนองล่อง	วังผาง	301.30
		หนองล่อง	75.25
รวม			5,584,754.61

ที่มาข้อมูล:

- ข้อมูลค่าดัชนีความแตกต่างของความชื้น (NDWI) ช่วง 5 ปี (พ.ศ.2559 - 2563): GISTDA
- Area-Based พื้นที่เสี่ยงภัยแล้ง ปี พ.ศ. 2560: สททช
- พื้นที่เสี่ยงภัยแล้ง ช่วง 10 ปี (พ.ศ. 2550 - 2559): ปภ

พื้นที่เสี่ยงภัยแล้งมาก เดือนมิถุนายน ในพื้นที่สำนักงานทรัพยากรน้ำภาค 1

จังหวัด	อำเภอ	ตำบล	พื้นที่เสี่ยงน้ำท่วม (ไร่)	
กำแพงเพชร	โกสัมพินคร	โกสัมพี	394.38	
		เกาะตาล	80.66	
			โค้งไผ่	137.60
			บ่อถ้ำ	1,198.35
			ปางมะค่า	688.24
			วังชะพลู	730.31
			วังหามแห	275.23
		คลองขลุง	คลองขลุง	275.08
			ท่าพุทรา	137.45
			แม่ลาด	20.90
			วังแฉม	6.02
			วังไทร	528.07
			วังบัว	0.63
			หัวถนน	21.97
		คลองลาน	คลองน้ำไหล	584.43
			โป่งน้ำร้อน	137.39
		เมืองกำแพงเพชร	คลองแม่ลาย	274.75
			ทรงธรรม	125.19
			นาบ่อคำ	137.39
			อ่างทอง	412.39
เชียงราย	ขุนตาล	ต้า	153.28	
		แม่ลอย	135.04	
		เวียง	405.01	
			สันทรายงาม	269.83
		พาน	ทานตะวัน	2,417.82
ตาก	บ้านตาก	ห้องฟ้า	136.92	
		ทุ่งกระเชาะ	136.89	
		แม่สลิด	4.91	
		เมืองตาก	ตลุกกลางทุ่ง	137.06
			น้ำริ่ม	48.23
			ไม้งาม	0.07
			หนองบัวเหนือ	0.09
		วังเจ้า	นาโบสถ์	137.15
	สามเงา	บ้านนา	0.11	

ที่มาข้อมูล:

- ข้อมูลค่าดัชนีความแตกต่างของความชื้น (NDWI) ช่วง 5 ปี (พ.ศ.2559 - 2563): GISTDA
- Area-Based พื้นที่เสี่ยงภัยแล้ง ปี พ.ศ. 2560: สททช
- พื้นที่เสี่ยงภัยแล้ง ช่วง 10 ปี (พ.ศ. 2550 - 2559): ปภ

พื้นที่เสี่ยงภัยแล้งมาก เดือนมิถุนายน ในพื้นที่สำนักงานทรัพยากรน้ำภาค 1

จังหวัด	อำเภอ	ตำบล	พื้นที่เสี่ยงน้ำท่วม (ไร่)
		ยกกระบัตร	181.73
		ย่านรี	130.27
		วังจันทร์	701.32
		วังหมัน	199.55
พะเยา	จุน	จุน	15,790.40
		ทุ่งรวงทอง	36,544.81
		พระธาตุช้างแกง	16,547.07
		ล่อ	28,532.81
		หงส์หิน	28,344.23
		ห้วยข้าวกล้า	15,442.86
		ห้วยยางขาม	19,650.91
	เชียงคำ	น้ำแวน	17,675.65
		อ่างทอง	28,529.72
	เชียงม่วน	เชียงม่วน	29,820.29
		บ้านมาง	24,029.94
		สระ	37,360.09
	ดอกคำใต้	คือเวียง	343.09
		ดงสุวรรณ	26,538.05
		ดอกคำใต้	17,686.73
		ดอนศรีชุม	16,729.83
		บ้านถ้ำ	24,384.46
		บ้านปิน	18,732.75
		บุญเกิด	10,416.95
		ป่าซาง	135.24
		สว่างอารมณ์	16,247.10
		สันโค้ง	31,482.31
		หนองหล่ม	1,511.37
		ห้วยลาน	41,384.25
	ปง	ขุนควร	6,226.83
		ควร	12,827.45
		จิม	11,268.31
		นาปรี้ง	18,192.84
		ปง	22,867.28
		ออย	22,009.25

ที่มาข้อมูล:

- ข้อมูลค่าดัชนีความแตกต่างของความชื้น (NDWI) ช่วง 5 ปี (พ.ศ.2559 - 2563): GISTDA
- Area-Based พื้นที่เสี่ยงภัยแล้ง ปี พ.ศ. 2560: สททช
- พื้นที่เสี่ยงภัยแล้ง ช่วง 10 ปี (พ.ศ. 2550 - 2559): ปภ

พื้นที่เสี่ยงภัยแล้งมาก เดือนมิถุนายน ในพื้นที่สำนักงานทรัพยากรน้ำภาค 1

จังหวัด	อำเภอ	ตำบล	พื้นที่เสี่ยงน้ำท่วม (ไร่)
	ภูกามยาว	ดงเจน	23,871.64
		แม่อิง	10,504.17
		ห้วยแก้ว	56,658.62
	เมืองพะเยา	จำป่าหวาย	43,569.63
		ท่าจำปี	13,208.83
		บ้านต๋อม	8,340.84
		บ้านตุน	351.40
		บ้านสาาง	295.96
		แม่กา	10,132.74
		แม่นาเรื่อ	12,920.49
		แม่ปืม	12,451.39
		แม่ใส	2,095.90
	แม่ใจ	เจริญราษฎร์	6,422.71
		บ้านเหล่า	11,990.73
		ป่าแฝก	15,025.92
		แม่ใจ	6,418.62
		แม่สุก	6,731.18
		ศรีถ้อย	11,799.65
ลำปาง	เกาะคา	เกาะคา	136.07
		นาแก้ว	41,060.08
		วังพร้าว	16,766.70
		ศาลา	84.78
		ใหม่พัฒนา	136.01
		ไหลหิน	17,075.86
	งาว	แม่ต๊ิบ	135.72
	แจ้ห่ม	ทุ่งผึ้ง	35,573.54
		บ้านสา	14,425.39
		ปงดอน	22,044.02
		เมืองมาย	4,543.80
		แม่สุก	0.13
		วิเชตนคร	2,839.50
	เมืองลำปาง	ต้นธงชัย	36,878.94
		ทุ่งฝาย	407.83
		บ้านคำ	6,217.35

ที่มาข้อมูล:

- ข้อมูลค่าดัชนีความแตกต่างของความชื้น (NDWI) ช่วง 5 ปี (พ.ศ.2559 - 2563): GISTDA
- Area-Based พื้นที่เสี่ยงภัยแล้ง ปี พ.ศ. 2560: สททช
- พื้นที่เสี่ยงภัยแล้ง ช่วง 10 ปี (พ.ศ. 2550 - 2559): ปภ

พื้นที่เสี่ยงภัยแล้งมาก เดือนมิถุนายน ในพื้นที่สำนักงานทรัพยากรน้ำภาค 1

จังหวัด	อำเภอ	ตำบล	พื้นที่เสี่ยงน้ำท่วม (ไร่)
		บ้านเป่า	30,049.52
		บ้านแลง	39.13
		บ้านเอื้อม	29,563.51
	แม่ทะ	ดอนไฟ	10,706.02
		นาครีว	409.70
		บ้านกิว	9,529.25
		บ้านบอม	39.89
		แม่ทะ	52,756.37
		วังเงิน	6,196.22
		หัวเสือ	50,374.01
	แม่พริก	ผาบึง	6,339.53
		พระบาทวังตวง	19,038.50
		แม่ปู	11,833.31
		แม่พริก	25,501.87
	แม่เมาะ	จางเหนือ	0.64
		บ้านดง	0.67
		แม่เมาะ	2,053.69
		สบป่าด	835.69
	วังเหนือ	ทุ่งฮั่ว	135.29
		ร่องเคาะ	270.89
		วังทอง	1,145.15
	สบปราบ	นายาง	134.64
		แม่กัวะ	28,886.15
		สบปราบ	37,890.15
		สมัย	300.91
	เสริมงาม	ทุ่งงาม	42,925.71
		เสริมกลาง	17,701.24
		เสริมขวา	5,658.64
		เสริมซ้าย	30,134.96
	ห้างฉัตร	เมืองยาว	12,679.17
		เวียงตาล	0.23
		ห้างฉัตร	135.74
ลำพูน	ทุ่งหัวช้าง	ตะเคียนปม	24,488.11
		ทุ่งหัวช้าง	36,973.64

ที่มาข้อมูล:

- ข้อมูลค่าดัชนีความแตกต่างของความชื้น (NDWI) ช่วง 5 ปี (พ.ศ.2559 - 2563): GISTDA
- Area-Based พื้นที่เสี่ยงภัยแล้ง ปี พ.ศ. 2560: สททช
- พื้นที่เสี่ยงภัยแล้ง ช่วง 10 ปี (พ.ศ. 2550 - 2559): ปภ

พื้นที่เสี่ยงภัยแล้งมาก เดือนมิถุนายน ในพื้นที่สำนักงานทรัพยากรน้ำภาค 1

จังหวัด	อำเภอ	ตำบล	พื้นที่เสี่ยงน้ำท่วม (ไร่)
		บ้านปวง	22,813.91
	บ้านธิ	บ้านธิ	20,198.51
		ห้วยยาบ	18,903.56
	บ้านโฮ้ง	บ้านโฮ้ง	4,510.32
		ป่าพู่	9,888.17
		ศรีเตี้ย	8,012.08
		หนองปลาสะวาย	3,928.99
		เหล่ายาว	2,099.51
	ป่าซาง	ท่าด้อม	13,547.23
		นครเจดีย์	2,187.15
		น้ำดิบ	13,779.81
	เมืองลำพูน	บ้านกลาง	13,008.60
		ป่าสัก	34,797.20
		มะเขือแจ้	21,993.41
		ศรีบัวบาน	35,188.09
		เหมืองจี้	18,928.06
	แม่ทา	ทากาศ	5,716.03
		ทาชุมเงิน	12,637.56
		ทาทุ่งหลวง	17,530.58
		ทาสบเส้า	17,745.18
	ลี้	ดงดำ	17,895.65
		นาทราย	61,397.46
		ป่าไผ่	20,885.55
		แม่ตื่น	20,518.05
		ลี้	47,955.11
		ศรีวิชัย	10,986.80
	เวียงหนองล่อง	วังผาง	11,736.47
		หนองยวง	2,354.68
		หนองล่อง	11,147.57
รวม			2,056,750.20

ที่มาข้อมูล:

- ข้อมูลค่าดัชนีความแตกต่างของความชื้น (NDWI) ช่วง 5 ปี (พ.ศ.2559 - 2563): GISTDA
- Area-Based พื้นที่เสี่ยงภัยแล้ง ปี พ.ศ. 2560: สททช
- พื้นที่เสี่ยงภัยแล้ง ช่วง 10 ปี (พ.ศ. 2550 - 2559): ปภ

พื้นที่เสี่ยงภัยแล้งปานกลาง เดือนกรกฎาคม ในพื้นที่สำนักงานทรัพยากรน้ำภาค 1

จังหวัด	อำเภอ	ตำบล	พื้นที่เสี่ยงน้ำท่วม (ไร่)			
กำแพงเพชร	โกสัมพีนคร	โกสัมพีนคร	74,100.44			
		เพชรชมพู	36,826.75			
		ลานดอกไม้ตก	18,990.28			
	ชาณุวรลักษบุรี		เกาะตาล	29,438.58		
			โค้งไผ่	46,487.34		
			ดอนแดง	38,848.87		
			บ่อถ้ำ	133,827.79		
			ปางมะค่า	138,537.62		
			ป่าพุทรา	73.41		
			ยางสูง	271.75		
			วังชะพลู	120,442.21		
			วังหามแห	67,612.32		
			สลกบาตร	33,983.56		
			แสนตอ	31,820.64		
			คลองขลุง		คลองขลุง	60,574.93
					คลองสมบูรณ์	62,353.02
					ท่าพุทรา	19,759.67
					ท่ามะเขือ	40.57
					แม่ลาด	21,852.36
					วังแฉม	96.95
					วังไทร	84,109.73
	วังบัว	370.00				
	วังยาง	171.37				
	คลองลาน		หัวถนน	29,644.62		
			คลองน้ำไหล	99,562.90		
			คลองลานพัฒนา	102,127.08		
			โป่งน้ำร้อน	81,276.38		
สักงาม			72,401.92			
ปางศิลาทอง		ปางตาไว	67,266.62			
		โพธิ์ทอง	70,453.23			
		หินดาด	63,893.78			
พรานกระต่าย		ถ้ำกระต่ายทอง	0.00			
		ท่าไม้	59,857.99			
		พรานกระต่าย	0.00			

ที่มาข้อมูล:

- ข้อมูลค่าดัชนีความแตกต่างของความชื้น (NDWI) ช่วง 5 ปี (พ.ศ.2559 - 2563): GISTDA
- Area-Based พื้นที่เสี่ยงภัยแล้ง ปี พ.ศ. 2560: สททช
- พื้นที่เสี่ยงภัยแล้ง ช่วง 10 ปี (พ.ศ. 2550 - 2559): ปภ

พื้นที่เสี่ยงภัยแล้งปานกลาง เดือนกรกฎาคม ในพื้นที่สำนักงานทรัพยากรน้ำภาค 1

จังหวัด	อำเภอ	ตำบล	พื้นที่เสี่ยงน้ำท่วม (ไร่)
		วังควง	25,122.53
	เมืองกำแพงเพชร	คอนสี	26.16
		คลองแม่ลาย	37,987.31
		ไตรตรังษ์	26,871.04
		ทรงธรรม	26,977.95
		ท่าขุนราม	11,554.31
		ข้ามรงค์	10,015.23
		นครชุม	17,119.78
		นาบ่อคำ	82,420.06
		ลานดอกไม้	8,183.85
		วังทอง	41,672.89
		อ่างทอง	125,069.82
เชียงราย	ขุนตาล	ต้า	11,797.35
		ป่าตาล	4,452.60
		ยางฮ่อม	17,255.62
	เชียงของ	บุญเรือง	23.44
	เทิง	จ้าว	3,366.34
		เชียงเคี่ยน	4,048.21
		ปล้อง	9,177.95
		แม่ลอย	7,858.76
		เวียง	23,085.47
		ศรีดอนไชย	10,137.13
		สันทรายงาม	16,024.53
		หนองแรด	18,766.13
	ป่าแดด	ศรีโพธิ์เงิน	0.17
		สันมะค่า	60.43
	พญาเม็งราย	เม็งราย	23,632.03
		แม่ต้า	1,894.08
		ไม้ยา	13,112.88
	พาน	เจริญเมือง	5,967.85
		ดอยงาม	17,357.79
		ทรายขาว	14,150.33
		ทานตะวัน	30,256.31
		ธารทอง	9,247.97

ที่มาข้อมูล:

- ข้อมูลค่าดัชนีความแตกต่างของความชื้น (NDWI) ช่วง 5 ปี (พ.ศ.2559 - 2563): GISTDA
- Area-Based พื้นที่เสี่ยงภัยแล้ง ปี พ.ศ. 2560: สททช
- พื้นที่เสี่ยงภัยแล้ง ช่วง 10 ปี (พ.ศ. 2550 - 2559): ปภ

พื้นที่เสี่ยงภัยแล้งปานกลาง เดือนกรกฎาคม ในพื้นที่สำนักงานทรัพยากรน้ำภาค 1

จังหวัด	อำเภอ	ตำบล	พื้นที่เสี่ยงน้ำท่วม (ไร่)
		ป่าหุง	6,932.50
		ม่วงคำ	16,678.65
		เมืองพาน	15,249.72
		แม่เย็น	11,836.16
		แม่ฮ้อ	10,474.69
		เวียงห้า	6,477.13
		สันกลาง	10,232.03
		สันติสุข	12,061.93
		สันมะเค็ด	26,511.75
		ห้วยงิ้ว	20,515.65
	เมืองเชียงราย	ดอยลาน	2,940.81
		ป่าอ้อดอนชัย	4,301.31
		สันทราย	708.47
		ห้วยสัก	170.51
	แม่ลาว	จอมหมอกแก้ว	6,675.80
		ดงมะดะ	12,409.44
		บัวสลี	9,623.69
		ป่าก่อดำ	9,533.15
เชียงใหม่	จอมทอง	ช่วงเปา	6,808.31
		ดอยแก้ว	7,780.54
		บ้านหลวง	1,353.17
		สบเตี๊ยะ	9,342.33
	ดอยสะเก็ด	เชิงดอย	12,878.99
		ตลาดขวัญ	2,936.76
		ตลาดใหญ่	3,585.99
		ป่าป้อง	9,789.73
		ป่าลาน	3,857.37
		แม่คือ	4,158.46
		แม่โป่ง	9,095.92
		แม่ฮ้อยเงิน	4,238.95
		ลวงเหนือ	7,723.00
		สง่าบ้าน	3,684.52
		สันปูเลย	11,640.40
		สำราญราษฎร์	5,498.50

ที่มาข้อมูล:

- ข้อมูลค่าดัชนีความแตกต่างของความชื้น (NDWI) ช่วง 5 ปี (พ.ศ.2559 - 2563): GISTDA
- Area-Based พื้นที่เสี่ยงภัยแล้ง ปี พ.ศ. 2560: สททช
- พื้นที่เสี่ยงภัยแล้ง ช่วง 10 ปี (พ.ศ. 2550 - 2559): ปภ

พื้นที่เสี่ยงภัยแล้งปานกลาง เดือนกรกฎาคม ในพื้นที่สำนักงานทรัพยากรน้ำภาค 1

จังหวัด	อำเภอ	ตำบล	พื้นที่เสี่ยงน้ำท่วม (ไร่)
	ดอยหล่อ	ดอยหล่อ	12,226.29
		สองแคว	4,488.58
		สันติสุข	6.60
	เมืองเชียงใหม่	ช้างเผือก	2,745.49
		ท่าศาลา	2,830.41
		ป่าแดด	1,237.43
		ป่าตัน	628.26
		ฟ้าฮ่าม	1,834.24
		วัดเกต	39.97
		สันผีเสื้อ	8,512.46
		หนองป่าครั่ง	2,412.07
	แม่แตง	ชี้เหล็ก	5,924.97
		ช่อแล	5,205.41
		บ้านเป้า	8,456.32
		แม่แตง	2,495.99
		แม่หอพระ	10,676.56
		สันมหาพน	11,306.28
		อินทขิล	29,115.18
	แม่ริม	ชี้เหล็ก	8,807.39
		ดอนแก้ว	4,368.99
		แม่สา	3,056.16
		ริมใต้	2,778.29
		ริมเหนือ	2,664.02
		สันโป่ง	9,913.52
		เหมืองแก้ว	8,150.20
	สันกำแพง	แช่ช้าง	13,039.72
		ตันเปา	9,921.60
		ทรายมูล	2,328.84
		บวกค้าง	17,462.36
		แม่ปุกา	8,935.72
		ร้องวัวแดง	8,658.70
		สันกลาง	4,590.78
		สันกำแพง	14,537.82
		ห้วยทราย	13,308.04

ที่มาข้อมูล:

- ข้อมูลค่าดัชนีความแตกต่างของความชื้น (NDWI) ช่วง 5 ปี (พ.ศ.2559 - 2563): GISTDA
- Area-Based พื้นที่เสี่ยงภัยแล้ง ปี พ.ศ. 2560: สททช
- พื้นที่เสี่ยงภัยแล้ง ช่วง 10 ปี (พ.ศ. 2550 - 2559): ปภ

พื้นที่เสี่ยงภัยแล้งปานกลาง เดือนกรกฎาคม ในพื้นที่สำนักงานทรัพยากรน้ำภาค 1

จังหวัด	อำเภอ	ตำบล	พื้นที่เสี่ยงน้ำท่วม (ไร่)
		ออนใต้	104.40
	สันทราย	ป่าไผ่	15,653.80
		เมืองเส็น	5,595.99
		แม่แฝก	19,444.81
		แม่แฝกใหม่	4,584.33
		สันทรายน้อย	4,904.85
		สันทรายหลวง	3,489.25
		สันนาเม็ง	4,534.54
		สันป่าเปา	4,037.01
		สันพระเนตร	4,044.84
		หนองจ่อม	10,139.73
		หนองหาร	14,824.59
		หนองแห่	10,422.63
	สันป่าตอง	ท่าวังพร้าว	4,979.15
		ทุ่งด้อม	7,691.04
		น้ำบ่อหลวง	2,526.93
		บ้านกลาง	11,064.02
		บ้านแม่	3,763.05
		มะขามหลวง	6,335.61
		มะขุนหวาน	7,791.60
		แม่ก้ำ	12,691.70
		ยูหว่า	9,439.12
		สันกลาง	6,442.44
	สารภี	ข้าวมุง	5,305.16
		ชมภู	8,879.86
		ไชยสถาน	3,808.34
		ดอนแก้ว	3,835.82
		ท่ากว้าง	4,002.97
		ท่าวังตาล	2,606.19
		ป่าบง	3,347.66
		ยางเนิ้ง	4,996.71
		สันทราย	6,822.82
		สารภี	5,633.41
		หนองผึ้ง	2,275.47

ที่มาข้อมูล:

- ข้อมูลค่าดัชนีความแตกต่างของความชื้น (NDWI) ช่วง 5 ปี (พ.ศ.2559 - 2563): GISTDA
- Area-Based พื้นที่เสี่ยงภัยแล้ง ปี พ.ศ. 2560: สททช
- พื้นที่เสี่ยงภัยแล้ง ช่วง 10 ปี (พ.ศ. 2550 - 2559): ปภ

พื้นที่เสี่ยงภัยแล้งปานกลาง เดือนกรกฎาคม ในพื้นที่สำนักงานทรัพยากรน้ำภาค 1

จังหวัด	อำเภอ	ตำบล	พื้นที่เสี่ยงน้ำท่วม (ไร่)
		หนองแฝก	6,171.11
	หาดง	ขุนคอง	5,430.60
		น้ำแพร่	2,767.67
		บ้านแหวน	7,647.96
		สบแม่ข่า	2,578.80
		สันผักหวาน	3,762.45
		หนองแก้ว	7,436.10
		หนองควาย	1,457.41
		หนองตอง	9,023.53
		หาดง	3,601.71
		หารแก้ว	9,212.57
ตาก	บ้านตาก	เกาะตะเภา	16,092.53
		ตากตก	29,435.36
		ตากออก	17,111.78
		ท้องฟ้า	20,618.81
		ทุ่งกระเชาะ	39,492.29
		แม่สลิด	674.99
		สมอโคน	7,176.32
	เมืองตาก	เชียงใหม่	1,459.72
		ตลุกกลางทุ่ง	61,063.20
		น้ำริ้ม	61,594.37
		ป่ามะม่วง	4,957.67
		โป่งแดง	36,667.33
		แม่ท้อ	7,308.40
		ไม้งาม	17,814.15
		ระแหง	1,768.17
		วังประจบ	21,967.84
		วังหิน	39,062.39
		หนองบัวใต้	31,340.55
		หนองบัวเหนือ	19,512.21
		หนองหลวง	1,033.45
		หัวเตี้ยด	876.95
	วังเจ้า	เชียงทอง	31,438.50
		นาโบสถ์	110,404.48

ที่มาข้อมูล:

- ข้อมูลค่าดัชนีความแตกต่างของความชื้น (NDWI) ช่วง 5 ปี (พ.ศ.2559 - 2563): GISTDA
- Area-Based พื้นที่เสี่ยงภัยแล้ง ปี พ.ศ. 2560: สททช
- พื้นที่เสี่ยงภัยแล้ง ช่วง 10 ปี (พ.ศ. 2550 - 2559): ปภ

พื้นที่เสี่ยงภัยแล้งปานกลาง เดือนกรกฎาคม ในพื้นที่สำนักงานทรัพยากรน้ำภาค 1

จังหวัด	อำเภอ	ตำบล	พื้นที่เสี่ยงน้ำท่วม (ไร่)
		ประดาง	12,802.48
	สามเงา	บ้านนา	47.94
		ยกกระบัตร	153,550.56
		ย่านรี	59,055.44
		วังจันทร์	79,567.28
		วังหมัน	39,788.47
		สามเงา	29,780.46
พะเยา	จุน	จุน	13,973.35
		ทุ่งรวงทอง	839.83
		พระธาตุซิงแกง	5,290.22
		ล่อ	1,061.74
		หงส์หิน	4,137.36
		ห้วยข้าวก่ำ	3,810.94
		ห้วยยางขาม	1,276.88
	เชียงคำ	เจดีย์คำ	1,567.21
		เชียงบาน	5,554.78
		น้ำแวน	5,111.91
		ฝายกวาง	18,345.48
		แม่ลาว	19,319.56
		ร่มเย็น	21,442.57
		ห้วยวน	1,250.27
		อ่างทอง	3,085.80
	เชียงม่วน	เชียงม่วน	7,220.83
		บ้านมาง	13,571.61
		สระ	29,726.00
	ดอกคำใต้	คือเวียง	20,540.17
		ป่าซาง	9,217.19
		สว่างอารมณ์	0.00
	ปง	ขุนควร	28,529.11
		ควร	4,798.99
		จิม	21,851.06
		นาปรี้ง	6,311.93
		ปง	23,105.65
		ผาช้างน้อย	35,588.24

ที่มาข้อมูล:

- ข้อมูลค่าดัชนีความแตกต่างของความชื้น (NDWI) ช่วง 5 ปี (พ.ศ.2559 - 2563): GISTDA
- Area-Based พื้นที่เสี่ยงภัยแล้ง ปี พ.ศ. 2560: สททช
- พื้นที่เสี่ยงภัยแล้ง ช่วง 10 ปี (พ.ศ. 2550 - 2559): ปภ

พื้นที่เสี่ยงภัยแล้งปานกลาง เดือนกรกฎาคม ในพื้นที่สำนักงานทรัพยากรน้ำภาค 1

จังหวัด	อำเภอ	ตำบล	พื้นที่เสี่ยงน้ำท่วม (ไร่)
		ออย	11,341.58
	ภูซาง	เซียงแรง	6,519.09
		ทุ่งกล้วย	8,103.45
		ภูซาง	6,797.24
		สบง	2,336.02
	เมืองพะเยา	ท่าวังทอง	13,479.74
		บ้านด้า	8,499.28
		บ้านตุ่น	6,202.94
		บ้านสาาง	5,582.82
		บ้านใหม่	10,047.00
		แม่ต้า	3,137.88
		แม่ใส	18,247.03
		เวียง	2,901.65
		สันป่าม่วง	2,212.42
	แม่ใจ	เจริญราษฎร์	3,126.54
		บ้านเหล่า	14,334.47
		ป่าแฝก	1,959.01
		แม่ใจ	631.09
		แม่สุก	3,276.09
		ศรีถ้อย	4,099.35
ลำปาง	เกาะคา	เกาะคา	12,326.84
		ท่าผา	11,171.62
		นาแสง	4,767.97
		ลำปางหลวง	16,304.27
		ศาลา	10,143.49
		ใหม่พัฒนา	24,731.26
	งาว	นาแก	2,842.49
		บ้านโป่ง	1,070.25
		บ้านแหง	26,866.14
		ปงเตา	6,249.37
		แม่ตึบ	44,411.55
		หลวงใต้	8,187.76
		หลวงเหนือ	4,425.27
	แจ้ห่ม	แจ้ห่ม	8,212.37

ที่มาข้อมูล:

- ข้อมูลค่าดัชนีความแตกต่างของความชื้น (NDWI) ช่วง 5 ปี (พ.ศ.2559 - 2563): GISTDA
- Area-Based พื้นที่เสี่ยงภัยแล้ง ปี พ.ศ. 2560: สททช
- พื้นที่เสี่ยงภัยแล้ง ช่วง 10 ปี (พ.ศ. 2550 - 2559): ปภ

พื้นที่เสี่ยงภัยแล้งปานกลาง เดือนกรกฎาคม ในพื้นที่สำนักงานทรัพยากรน้ำภาค 1

จังหวัด	อำเภอ	ตำบล	พื้นที่เสี่ยงน้ำท่วม (ไร่)
	เถิน	เถินบุรี	15,391.00
		นาโป่ง	3,918.31
		แม่ปะ	316.29
		แม่วะ	15,184.59
		ล้อมแรด	17,902.28
	เมืองปาน	ทุ่งกว่าว	10,278.92
		บ้านขอ	10,994.80
	เมืองลำปาง	กล้วยแพะ	15,824.51
		ชมพู่	17,684.00
		ทุ่งฝาย	13,960.57
		นิคมพัฒนา	12,245.72
		บ่อแฮ้ว	15,081.00
		บ้านเสด็จ	6,583.98
		บุญนาคพัฒนา	11,025.40
		ปางแสนทอง	18,892.73
		พระบาท	3.15
		พิชัย	24,192.34
		เวียงเหนือ	1,804.89
		สบตุ๋ย	2,512.66
		สวนดอก	560.84
		หัวเวียง	482.44
	แม่ทะ	นาคร้ว	15,200.58
		น้ำโจ้	42,184.42
		ป่าตัน	8,383.30
	แม่เมาะ	แม่เมาะ	45,971.46
		สบป่าด	15,319.02
	วังเหนือ	ทุ่งฮั่ว	24,436.43
		ร่องเคาะ	30,658.25
		วังแก้ว	5,360.44
		วังซ้าย	15,328.91
		วังใต้	2,303.78
		วังทรายคำ	13,432.11
		วังทอง	32,479.42
		วังเหนือ	12,443.82

ที่มาข้อมูล:

- ข้อมูลค่าดัชนีความแตกต่างของความชื้น (NDWI) ช่วง 5 ปี (พ.ศ.2559 - 2563): GISTDA
- Area-Based พื้นที่เสี่ยงภัยแล้ง ปี พ.ศ. 2560: สททช
- พื้นที่เสี่ยงภัยแล้ง ช่วง 10 ปี (พ.ศ. 2550 - 2559): ปภ

พื้นที่เสี่ยงภัยแล้งปานกลาง เดือนกรกฎาคม ในพื้นที่สำนักงานทรัพยากรน้ำภาค 1

จังหวัด	อำเภอ	ตำบล	พื้นที่เสี่ยงน้ำท่วม (ไร่)
	สบปราบ	สมัย	20,484.26
	ห้างฉัตร	ปงยางคก	20,667.37
		แม่สัน	16,829.81
		วอแก้ว	31.16
		เวียงตาล	15,629.44
		หนองหล่ม	25,462.03
		ห้างฉัตร	17,360.58
ลำพูน	ทุ่งหัวช้าง	บ้านปวง	38,830.66
	บ้านโฮ้ง	เหล่ายาว	8,278.37
	ป่าซาง	บ้านเรื่อน	4,469.61
		ปากบ่อง	2,355.61
		ป่าซาง	6,252.27
		ม่วงน้อย	4,782.18
		มะกอก	10,989.61
		แม่แรง	8,990.53
	เมืองลำพูน	ตันธง	14,330.95
		ในเมือง	3,044.48
		บ้านแป้น	7,373.89
		ประตูป่า	7,312.62
		ริมปิง	6,716.76
		เวียงยอง	11,101.76
		หนองช้างคืน	3,606.99
		หนองหนาม	11,183.37
		เหมืองง่า	12,690.15
		อุโมงค์	13,169.56
	แม่ทา	ทากาศ	23,540.27
		ทาชุมเงิน	8,635.01
		ทาทุ่งหลวง	0.27
		ทาปลาตุก	23,382.55
		ทาสบเส้า	25,966.38
	เวียงหนองล่อง	วังผาง	534.54
		หนองล่อง	237.02
รวม			5,564,370.23

ที่มาข้อมูล:

- ข้อมูลค่าดัชนีความแตกต่างของความชื้น (NDWI) ช่วง 5 ปี (พ.ศ.2559 - 2563): GISTDA
- Area-Based พื้นที่เสี่ยงภัยแล้ง ปี พ.ศ. 2560: สททช
- พื้นที่เสี่ยงภัยแล้ง ช่วง 10 ปี (พ.ศ. 2550 - 2559): ปภ

พื้นที่เสี่ยงภัยแล้งมาก เดือนกรกฎาคม ในพื้นที่สำนักงานทรัพยากรน้ำภาค 1

จังหวัด	อำเภอ	ตำบล	พื้นที่เสี่ยงน้ำท่วม (ไร่)	
กำแพงเพชร	โกสัมพีนคร	เพชรชมพู	4.53	
		ปางมะค่า	137.68	
	คลองขลุง	คลองสมบูรณ์	131.39	
		คลองน้ำไหล	287.01	
เขียงราย	เทิง	เวียง	269.91	
		ทานตะวัน	135.08	
		สันมะเค็ด	126.25	
เชียงใหม่	ดอยสะเก็ด	แม่คือ	134.25	
		แม่ฮ้อยเงิน	679.17	
	เมืองเชียงใหม่	ช้างเผือก	78.74	
		แม่ปุกา	136.64	
		สันกำแพง	140.52	
			ห้วยทราย	386.73
ตาก	บ้านตาก	ตากตก	273.93	
		ท้องฟ้า	39.76	
		ทุ่งกระเชาะ	646.94	
		เมืองตาก	ตลกกกลางทุ่ง	137.04
		น้ำริ้ม	20.53	
			ป่ามะม่วง	12.91
			โป่งแดง	262.28
			ไม้งาม	6.57
			หนองบัวเหนือ	131.40
		วังเจ้า	เขียงทอง	135.71
			นาโบสถ์	4.52
			สามเงา	บ้านนา
		ยกกระบัตร	358.58	
		ย่านรี	259.62	
		วังหมัน	407.35	
พะเยา		จุน	จุน	15,790.40
	ทุ่งรวงทอง		36,544.81	
		พระธาตุขิงแกง	16,547.07	
		ล่อ	28,532.81	
		หงส์หิน	28,344.23	
	ห้วยข้าวกล้า	15,442.86		

ที่มาข้อมูล:

- ข้อมูลค่าดัชนีความแตกต่างของความชื้น (NDWI) ช่วง 5 ปี (พ.ศ.2559 - 2563): GISTDA
- Area-Based พื้นที่เสี่ยงภัยแล้ง ปี พ.ศ. 2560: สททช
- พื้นที่เสี่ยงภัยแล้ง ช่วง 10 ปี (พ.ศ. 2550 - 2559): ปภ

พื้นที่เสี่ยงภัยแล้งมาก เดือนกรกฎาคม ในพื้นที่สำนักงานทรัพยากรน้ำภาค 1

จังหวัด	อำเภอ	ตำบล	พื้นที่เสี่ยงน้ำท่วม (ไร่)
		ห้วยยางขาม	19,650.91
	เชียงคำ	น้ำแวน	17,675.65
		อ่างทอง	28,529.72
	เชียงม่วน	เชียงม่วน	29,820.29
		บ้านมาง	24,029.94
		สระ	37,360.09
	ดอกคำใต้	ดงสุวรรณ	26,538.05
		ดอกคำใต้	17,686.73
		ดอนศรีชุม	16,729.83
		บ้านถ้ำ	24,384.46
		บ้านปิน	18,732.75
		บุญเกิด	10,416.95
		สว่างอารมณ์	16,247.10
		สันโค้ง	31,482.31
		หนองหล่ม	1,511.37
		ห้วยลาน	41,384.25
	ปง	ขุนควร	6,226.83
		ควร	12,827.45
		จิม	11,268.31
		นาปรัง	18,192.84
		ปง	22,867.28
		ออย	22,009.25
	ภูกามยาว	ดงเจน	23,871.64
		แม่อิง	10,504.17
		ห้วยแก้ว	56,658.62
	เมืองพะเยา	จำป่าหวาย	43,569.63
		ท่าจำปี	13,208.83
		บ้านต่อม	8,340.84
		บ้านต๋น	227.18
		บ้านสาาง	46.23
		แม่กา	10,132.74
		แม่น้ำเรือ	12,920.49
		แม่ปืม	12,451.39
		แม่ใส	950.17

ที่มาข้อมูล:

- ข้อมูลค่าดัชนีความแตกต่างของความชื้น (NDWI) ช่วง 5 ปี (พ.ศ.2559 - 2563): GISTDA
- Area-Based พื้นที่เสี่ยงภัยแล้ง ปี พ.ศ. 2560: สททช
- พื้นที่เสี่ยงภัยแล้ง ช่วง 10 ปี (พ.ศ. 2550 - 2559): ปภ

พื้นที่เสี่ยงภัยแล้งมาก เดือนกรกฎาคม ในพื้นที่สำนักงานทรัพยากรน้ำภาค 1

จังหวัด	อำเภอ	ตำบล	พื้นที่เสี่ยงน้ำท่วม (ไร่)
	แม่ใจ	เจริญราษฎร์	6,422.71
		บ้านเหล่า	11,990.73
		ป่าแฝก	15,025.92
		แม่ใจ	6,418.62
		แม่สุก	6,731.18
		ศรีถ้อย	11,799.65
ลำปาง	เกาะคา	เกาะคา	2.31
		นาแก้ว	41,060.08
		วังพร้าว	16,766.70
		ไหลหิน	17,075.86
	แจ้ห่ม	ทุ่งผึ้ง	35,573.54
		บ้านสา	14,425.39
		ปงดอน	22,044.02
		เมืองมาย	4,543.80
		แม่สุก	0.13
		วิเชตนคร	2,839.50
	เมืองปาน	ทุ่งกว้าว	0.25
	เมืองลำปาง	ตันธงชัย	36,878.94
		บ้านคำ	6,217.35
		บ้านเป่า	30,049.52
		บ้านแลง	39.13
		บ้านเอื้อม	29,563.51
	แม่ทะ	ดอนไฟ	10,706.02
		นาครีว	197.28
		บ้านกิ้ว	9,529.25
		บ้านบอม	39.89
		ป่าตัน	68.99
		แม่ทะ	52,756.37
		วังเงิน	6,196.22
		หัวเสือ	50,374.01
	แม่พริก	ผาบึง	6,339.53
		พระบาทวังตวง	19,038.50
		แม่ปู	11,833.31
		แม่พริก	25,501.87

ที่มาข้อมูล:

- ข้อมูลค่าดัชนีความแตกต่างของความชื้น (NDWI) ช่วง 5 ปี (พ.ศ.2559 - 2563): GISTDA
- Area-Based พื้นที่เสี่ยงภัยแล้ง ปี พ.ศ. 2560: สททช
- พื้นที่เสี่ยงภัยแล้ง ช่วง 10 ปี (พ.ศ. 2550 - 2559): ปภ

พื้นที่เสี่ยงภัยแล้งมาก เดือนกรกฎาคม ในพื้นที่สำนักงานทรัพยากรน้ำภาค 1

จังหวัด	อำเภอ	ตำบล	พื้นที่เสี่ยงน้ำท่วม (ไร่)
	แม่เมาะ	จางเหนือ	0.64
		บ้านดง	0.67
		แม่เมาะ	951.72
		สบป่าด	136.06
	วังเหนือ	ทุ่งฮั่ว	101.88
	สบปราบ	นายาง	134.64
		แม่กัวะ	28,886.15
		สบปราบ	37,890.15
		สมัย	4.19
	เสริมงาม	ทุ่งงาม	42,925.71
		เสริมกลาง	17,701.24
		เสริมขวา	5,658.64
		เสริมซ้าย	30,134.96
	ห้างฉัตร	ปงยางคก	1.46
		เมืองยาว	12,679.17
ลำพูน	ทุ่งหัวช้าง	ตะเคียนปม	24,488.11
		ทุ่งหัวช้าง	36,973.64
		บ้านปวง	22,813.91
	บ้านธิ	บ้านธิ	20,198.51
		ห้วยยาบ	18,903.56
	บ้านโฮ้ง	บ้านโฮ้ง	4,510.32
		ป่าพลู	9,888.17
		ศรีเตี้ย	8,012.08
		หนองปลาสะวาย	3,928.99
		เหล่ายาว	2,099.51
	ป่าซาง	ท่าด้อม	13,547.23
		นครเจดีย์	2,187.15
		น้ำดิบ	13,779.81
	เมืองลำพูน	บ้านกลาง	13,008.60
		ป่าสัก	34,797.20
		มะเขือแจ้	21,993.41
		ศรีบัวบาน	35,188.09
		เหมืองจี้	18,928.06
	แม่ทา	தாகาศ	5,716.03

ที่มาข้อมูล:

- ข้อมูลค่าดัชนีความแตกต่างของความชื้น (NDWI) ช่วง 5 ปี (พ.ศ.2559 - 2563): GISTDA
- Area-Based พื้นที่เสี่ยงภัยแล้ง ปี พ.ศ. 2560: สททช
- พื้นที่เสี่ยงภัยแล้ง ช่วง 10 ปี (พ.ศ. 2550 - 2559): ปภ

พื้นที่เสี่ยงภัยแล้งมาก เดือนกรกฎาคม ในพื้นที่สำนักงานทรัพยากรน้ำภาค 1

จังหวัด	อำเภอ	ตำบล	พื้นที่เสี่ยงน้ำท่วม (ไร่)
		ท่าชุมเงิน	12,637.56
		ท่าทุ่งหลวง	17,530.58
		ท่าสบเส้า	17,745.18
	ลี้	ดงดำ	17,895.65
		นาทราย	61,397.46
		ป่าไผ่	20,885.55
		แม่ตื่น	20,518.05
		ลี้	47,955.11
		ศรีวิชัย	10,986.80
	เวียงหนองล่อง	วังผาง	11,736.47
		หนองยวง	2,354.68
		หนองล่อง	11,147.57
รวม			2,044,012.01

ที่มาข้อมูล:

- ข้อมูลค่าดัชนีความแตกต่างของความชื้น (NDWI) ช่วง 5 ปี (พ.ศ.2559 - 2563): GISTDA
- Area-Based พื้นที่เสี่ยงภัยแล้ง ปี พ.ศ. 2560: สททช
- พื้นที่เสี่ยงภัยแล้ง ช่วง 10 ปี (พ.ศ. 2550 - 2559): ปภ

ภาคผนวก 2

ความพร้อมด้านสถานีตรวจวัดสถานการณ์น้ำ

(สถานี Early Warning โทรมมาตร กล้อง CCTV และสถานีอุตุ-อุทกวิทยา)

การตรวจสอบความพร้อมสถานีเตือนภัยน้ำหลาก - ดินถล่ม (Early Warning System) 2565

สำนักงานทรัพยากรน้ำภาค 1 จ.ลำปาง

วันที่สำรวจ 23 มีนาคม 2565

ลำดับ	สถานี	บ้าน	หมู่	ตำบล	อำเภอ	จังหวัด	ลุ่มน้ำหลัก	ลุ่มน้ำสาขา	UTM_N	UTM_E	lat_y	long_x	ปีงบประมาณ	ประเภทสถานี	สภาพการใช้งาน	เบอร์โทรศัพท์	ประเภทบ้าน	ชื่อผู้รั้ง	เบอร์ผู้รั้ง	หมายเหตุ
1	STN0001	บ้านหัวเขื่อน		เวียง	ฝาง	เชียงใหม่	03 แม่น้ำกก	น้ำแม่ฝาง	2,207,318	519,600	19.962280	99.187330	2548	สถานีเตือนภัย	ใช้งานได้	053-465-403	สถานีหลัก	นายสุศต วรรณชัยศรี	099-6192542, 093-3148596	ส่วนอุทกวิทยาที่ 1 เชียงใหม่
2	STN0002	บ้านไร่จิตร		โกสัมพดี	โกสัมพดีนคร	กำแพงเพชร	06 แม่น้ำปิง	คลองวังเจ้า	1,833,085	529,009	16.510570	99.256100	2548	สถานีเตือนภัย	รอเข้าตรวจเช็ค	053-682-577	สถานีหลัก	นายจันทวน ทับทอง	082-517-7405	ส่วนอุทกวิทยาที่ 3 แม่ฮ่องสอน
3	STN0003	บ้านสันติสุข		ท่าขุนราม	เมืองกำแพงเพชร	กำแพงเพชร	06 แม่น้ำปิง	คลองสวนหมาก	1,818,300	545,600	16.447080	99.426900	2548	สถานีเตือนภัย	ใช้งานได้	053-682-577	สถานีหลัก	นางเสาวมย์ ศิริใหญ่	087-845-0715	ส่วนอุทกวิทยาที่ 3 แม่ฮ่องสอน
4	STN0007	บ้านชานหย่ง		เทอดไทย	แม่ทัพหลวง	เชียงราย	02 แม่น้ำโขง	น้ำแม่จัน	2,241,571	563,580	20.274040	99.616150	2549	สถานีเตือนภัย	ใช้งานได้	053-777-112	สถานีหลัก	นายไตรรงค์ สุวรรณ	084-367-3637	ส่วนอุทกวิทยาที่ 4 เชียงแสน
5	STN0008	บ้านรวมมิตร		แม่ยาว	เมืองเชียงราย	เชียงราย	03 แม่น้ำกก	แม่น้ำแม่กก (สายหลัก)	2,207,491	574,265	19.962510	99.713210	2548	สถานีเตือนภัย	ใช้งานได้	053-166-766	สถานีหลัก	นายกำพล เฉลิมเลี่ยมทอง	088-251-7339	ส่วนอุทกวิทยาที่ 2 เชียงราย
6	STN0009	บ้านปางสา		ป่าตึง	แม่จัน	เชียงราย	02 แม่น้ำโขง	น้ำแม่จัน	2,222,987	571,985	20.105450	99.685340	2549	สถานีเตือนภัย	ใช้งานได้	053-777-112	สถานีหลัก	นายชวาล ปันหนู	084-368-3815	ส่วนอุทกวิทยาที่ 4 เชียงแสน
7	STN0010	บ้านมูเซอปากกล้วย		แม่ทัพหลวง	แม่ทัพหลวง	เชียงราย	02 แม่น้ำโขง	น้ำแม่จัน	2,244,438	585,046	20.298750	99.811260	2549	สถานีเตือนภัย	ใช้งานได้	053-777-112	สถานีหลัก	นางศุภาคุณน์ โทษบุรุษย์	087-432-5759	ส่วนอุทกวิทยาที่ 4 เชียงแสน
8	STN0011	บ้านห้วยยาว		แม่สลาบ	สะเมิง	เชียงใหม่	06 แม่น้ำปิง	น้ำแม่เงา	2,098,475	466,100	18.978460	98.677950	2549	สถานีเตือนภัย	ใช้งานได้	053-465-403	สถานีหลัก	นายบุญไทย ยานะรินทร์	087-176-2566, 062-292-9378	ส่วนอุทกวิทยาที่ 1 เชียงใหม่
9	STN0012	บ้านดอยช้าง		วาวี	แม่สรวย	เชียงราย	03 แม่น้ำกก	น้ำแม่สรวย	2,207,318	519,600	19.819570	99.558200	2548	สถานีเตือนภัย	ใช้งานได้	053-166-766	สถานีหลัก	นางสาวพัชราภรณ์ หมายยะ	064-697-6631	ส่วนอุทกวิทยาที่ 2 เชียงราย
10	STN0013	บ้านห้วยสลัก		ป่าแดด	แม่สรวย	เชียงราย	03 แม่น้ำกก	น้ำแม่ลาว	2,179,872	540,311	19.712100	99.385190	2548	สถานีเตือนภัย	ใช้งานได้	053-166-766	สถานีหลัก	นายนิคม ฉะอู่	091-724-8704	ส่วนอุทกวิทยาที่ 2 เชียงราย
11	STN0014	บ้านแม่ปอน		บ้านหลวง	จอมทอง	เชียงใหม่	06 แม่น้ำปิง	น้ำแม่กลาง	2,042,193	458,920	18.469670	98.610910	2550	สถานีเตือนภัย	ใช้งานได้	053-465-403	สถานีหลัก	นายนิวัฒน์ มณีไพโรจน์	097-992-4454, 098-773-6545	ส่วนอุทกวิทยาที่ 4 เชียงใหม่
12	STN0017	บ้านแม่ปูล่าง		เวียง	เวียงป่าเป้า	เชียงราย	03 แม่น้ำกก	น้ำแม่ลาว	2,146,569	547,427	19.413080	99.451630	2548	สถานีเตือนภัย	ใช้งานได้	053-166-766	สถานีหลัก	นายวิชัย รอยนาบรพต	093-050-5641	ส่วนอุทกวิทยาที่ 2 เชียงราย
13	STN0018	บ้านห้วยยาบ		ทาเหนือ	แม่ออน	เชียงใหม่	06 แม่น้ำปิง	น้ำแม่เงา	2,062,200	532,000	18.653470	99.300170	2548	สถานีเตือนภัย	ใช้งานได้	053-465-403	สถานีหลัก	นายสมบัติ บุญ	097-965-7859, 097-965-7859	ส่วนอุทกวิทยาที่ 1 เชียงใหม่
14	STN0019	บ้านป่าติงนา		ปิงโค้ง	เชียงดาว	เชียงใหม่	06 แม่น้ำปิง	แม่น้ำปิงตอนบน	2,157,861	511,086	19.515410	99.105660	2550	สถานีเตือนภัย	ใช้งานได้	053-465-403	สถานีหลัก	นายเสาวนีย์ นนาค	081-166-2986, 085-705-6764	ส่วนอุทกวิทยาที่ 4 เชียงใหม่
15	STN0021	บ้านห้วยฝาย		ศรีดงเย็น	ไชยปราการ	เชียงใหม่	03 แม่น้ำกก	น้ำแม่ฝาง	2,167,800	518,000	19.598660	99.173700	2548	สถานีเตือนภัย	ใช้งานได้	053-465-403	สถานีหลัก	นายอารีย์ วงศ์พรม	084-803-9702, 081-468-4778	ส่วนอุทกวิทยาที่ 1 เชียงใหม่
16	STN0022	บ้านป่าเทือ		ช่างเคิ่ง	แม่แจ่ม	เชียงใหม่	06 แม่น้ำปิง	น้ำแม่แจ่มตอนล่าง	2,045,500	432,000	18.501660	98.352580	2548	สถานีเตือนภัย	ใช้งานได้	053-465-403	สถานีหลัก	นายชำนาญ ศรีโสดา (เบอร์เมีย)	061-493-5308	ส่วนอุทกวิทยาที่ 1 เชียงใหม่
17	STN0023	บ้านหนองหยง		โง้งแยง	แม่ริม	เชียงใหม่	06 แม่น้ำปิง	แม่น้ำปิงส่วนที่ 2	2,092,800	481,800	18.930180	98.823900	2548	สถานีเตือนภัย	ใช้งานได้	053-465-403	สถานีหลัก	นายสนปิติ นทีไพโรจน์	099-335-1878, 087-174-7942 (ลูก)	ส่วนอุทกวิทยาที่ 1 เชียงใหม่
18	STN0024	บ้านแม่หลู		กองแขก	แม่แจ่ม	เชียงใหม่	06 แม่น้ำปิง	น้ำแม่แจ่มตอนล่าง	2,039,592	441,632	18.432960	98.436680	2549	สถานีเตือนภัย	ใช้งานได้	053-465-403	สถานีหลัก	นายพิพัฒน์ พรจิรา	080-132-1060	ส่วนอุทกวิทยาที่ 1 เชียงใหม่
19	STN0025	บ้านดอยชัย		แม่ทา	แม่ออน	เชียงใหม่	06 แม่น้ำปิง	แม่น้ำปิงส่วนที่ 2	2,055,183	527,633	18.582560	99.262690	2548	สถานีเตือนภัย	ใช้งานได้	053-465-403	สถานีหลัก	นายศรีพล แสนฝัน	062-612-7767, 062-612-7787	ส่วนอุทกวิทยาที่ 1 เชียงใหม่
20	STN0026	บ้านสวนวาก		แม่เงา	แม่แจ่ม	เชียงใหม่	06 แม่น้ำปิง	น้ำแม่แจ่มตอนบน	2,061,165	434,314	18.640930	98.377660	2548	สถานีเตือนภัย	ใช้งานได้	053-465-403	สถานีหลัก	นายทินกร กรมธินา	063-2577741, 0652577741	ส่วนอุทกวิทยาที่ 1 เชียงใหม่
21	STN0027	บ้านห้วยป่าช้าง		กึ่งช้าง	แม่แตง	เชียงใหม่	06 แม่น้ำปิง	น้ำแม่แตง	2,123,000	488,400	19.203170	98.886400	2548	สถานีเตือนภัย	ใช้งานได้	053-465-403	สถานีหลัก	น.ส.ปนัดดา สิงห์ตีบ	062-0286561	ส่วนอุทกวิทยาที่ 1 เชียงใหม่
22	STN0028	บ้านปางทก		อินทิล	แม่แตง	เชียงใหม่	06 แม่น้ำปิง	แม่น้ำปิงตอนบน	2,115,161	467,421	19.271890	98.919320	2549	สถานีเตือนภัย	ใช้งานได้	053-465-403	สถานีหลัก	นายมงคล เชื้อสะอาด	098-757-0868	ส่วนอุทกวิทยาที่ 1 เชียงใหม่
23	STN0029	บ้านแม่ลาย (บ้านบ้านงาม)		เวียงพางคำ	แม่สาย	เชียงราย	02 แม่น้ำโขง	แม่น้ำโขงตอนบน	2,260,447	591,104	20.440290	99.873360	2550	สถานีเตือนภัย	ใช้งานได้	053-777-112	สถานีหลัก	นายประสิทธิ์ ปันมิตร	063-364-9536	ส่วนอุทกวิทยาที่ 4 เชียงแสน
24	STN0034	บ้านนาไค้		แม่เงา	แม่สาย	เชียงราย	03 แม่น้ำกก	น้ำแม่กอกตอนล่าง	2,216,635	554,214	20.048640	99.515150	2549	สถานีเตือนภัย	ใช้งานได้	053-465-403	สถานีหลัก	นายบุญทวี เงินสังจา	086-431-1677, 093-236-4527	ส่วนอุทกวิทยาที่ 1 เชียงใหม่
25	STN0035	บ้านสุขฤทัย		ท่าตอน	แม่สาย	เชียงราย	03 แม่น้ำกก	น้ำแม่กอกตอนล่าง	2,220,404	554,078	20.100170	99.537160	2549	สถานีเตือนภัย	ใช้งานได้	053-465-403	สถานีหลัก	นายมนตรี น้าโต	085-717-7958	ส่วนอุทกวิทยาที่ 1 เชียงใหม่
26	STN0036	บ้านปางต้นฝอง		มะลิสา	แม่สาย	เชียงราย	03 แม่น้ำกก	น้ำแม่ฝาง	2,220,600	530,400	20.087870	99.285620	2549	สถานีเตือนภัย	ใช้งานได้	053-465-403	สถานีหลัก	นางศศิลาภรณ์ พันธ์ชัย	085-620-9467, 061-529-4169	ส่วนอุทกวิทยาที่ 1 เชียงใหม่
27	STN0037	บ้านสันติแม่วัง		ม่อนจอง	อมก๋อย	เชียงใหม่	06 แม่น้ำปิง	น้ำแม่ตื่น	1,921,800	444,800	17.384000	98.477130	2548	สถานีเตือนภัย	ใช้งานได้	053-465-403	สถานีหลัก	นายวชิรธรรม คำฟู	063-1399982	ส่วนอุทกวิทยาที่ 1 เชียงใหม่
28	STN0039	บ้านห้วยหม้อตุง		แม่ตื่น	อมก๋อย	เชียงใหม่	06 แม่น้ำปิง	น้ำแม่ตื่น	1,925,700	442,600	17.419110	98.456350	2548	สถานีเตือนภัย	ใช้งานได้	053-465-403	สถานีหลัก	นายแดง กิ่งเงิน	083-3196906, 063-1329509	ส่วนอุทกวิทยาที่ 1 เชียงใหม่
29	STN0041	บ้านมะหินหลวง		อมก๋อย	อมก๋อย	เชียงใหม่	06 แม่น้ำปิง	น้ำแม่ตื่น	1,979,249	427,806	17.899960	98.318440	2548	สถานีเตือนภัย	ใช้งานได้	053-465-403	สถานีหลัก	นางชิตา อนุรักษ์พงษ์	082-8976971, 064-8466014	ส่วนอุทกวิทยาที่ 1 เชียงใหม่
30	STN0042	บ้านปางหินฝน		ปางหินฝน	แม่แจ่ม	เชียงใหม่	06 แม่น้ำปิง	น้ำแม่แจ่มตอนล่าง	2,046,613	418,782	18.508450	98.230580	2550	สถานีเตือนภัย	ใช้งานได้	053-465-403	สถานีหลัก	นายอภิสิทธิ์ เจริญนา	092-5157270	ส่วนอุทกวิทยาที่ 1 เชียงใหม่
31	STN0043	บ้านแม่ข้าว		บ่อสถี	ฮอด	เชียงใหม่	01 แม่น้ำสาละวิน	น้ำแม่ริศ	2,001,900	417,000	18.107090	98.212280	2548	สถานีเตือนภัย	ใช้งานได้	053-682-577	สถานีหลัก	นายพิสิษฐ กัทธา	097-930-1400	ส่วนอุทกวิทยาที่ 3 แม่ฮ่องสอน
32	STN0044	บ้านห้วยข้าวสับ		แม่ริน	แม่เงา	เชียงใหม่	06 แม่น้ำปิง	น้ำแม่เงา	2,072,471	451,332	18.739000	98.539510	2548	สถานีเตือนภัย	ใช้งานได้	053-465-403	สถานีหลัก	นายศุภฤกษ์ สุทธิมงคล	089-557-9074	ส่วนอุทกวิทยาที่ 1 เชียงใหม่
33	STN0045	บ้านปางยาง		บ้านปาง	หางดง	เชียงใหม่	06 แม่น้ำปิง	แม่น้ำปิงส่วนที่ 2	2,080,471	482,160	18.817220	98.830660	2548	สถานีเตือนภัย	ใช้งานได้	053-465-403	สถานีหลัก	นายณฤกษ์ แซ่เมื่ออินทร์	082-391-2248	ส่วนอุทกวิทยาที่ 1 เชียงใหม่
34	STN0046	บ้านห้วยพนา		ป่อ	เวียงแก่น	เชียงราย	02 แม่น้ำโขง	แม่น้ำโขงส่วนที่ 2	2,199,887	650,842	19.889390	100.440890	2550	สถานีเตือนภัย	ใช้งานได้	053-777-112	สถานีหลัก	นางณฤกษ์ วรกิจพาณิชย์	089-855-7620	ส่วนอุทกวิทยาที่ 4 เชียงแสน
35	STN0047	บ้านแม่แลบ		บ้านแคว	เชียงแสน	เชียงราย	02 แม่น้ำโขง	แม่น้ำโขงตอนบน	2,233,181	627,615	20.191850	100.221380	2550	สถานีเตือนภัย	ใช้งานได้	053-777-112	สถานีหลัก	นายสุศักดิ์ แสนสิงขรสีลา	080-128-5761	ส่วนอุทกวิทยาที่ 4 เชียงแสน
36	STN0048	บ้านห้อยฟ้า		ห้อยฟ้า	บ้านคา	ตาก	06 แม่น้ำปิง	แม่น้ำปิงส่วนที่ 4	1,884,059	497,166	17.049330	98.976110	2548	สถานีเตือนภัย	ใช้งานได้	053-682-577	สถานีหลัก	นายสุทัศน์ หอมทอง	097-986-1916	ส่วนอุทกวิทยาที่ 3 แม่ฮ่องสอน
37	STN0049	บ้านแม่หา		แม่หา	แม่ฮ่องสอน	01 แม่น้ำสาละวิน	น้ำแม่ริศ	2,007,723	401,908	18.156280	98.072620	2550	สถานีเตือนภัย	ใช้งานได้	053-682-577	สถานีหลัก	นายสมบูรณ์ น้าชัยพล	086-189-3047	ส่วนอุทกวิทยาที่ 3 แม่ฮ่องสอน	
38	STN0050	บ้านแม่ระมาดน้อย		เขเนจือ	แม่ระมาด	ตาก	01 แม่น้ำสาละวิน	น้ำแม่ระมาดตอนล่าง	1,882,010	451,693	17.021690	98.546120	2550	สถานีเตือนภัย	ใช้งานได้	053-682-577	สถานีหลัก	นางน้อย วงศ์อำนาจ	089-857-2859	ส่วนอุทกวิทยาที่ 3 แม่ฮ่องสอน
39	STN0051	บ้านยาง		แม่เงา	ฝาง	เชียงใหม่	03 แม่น้ำกก	น้ำแม่ฝาง	2,189,669	509,569	19.802860	99.091360	2550	สถานีเตือนภัย	ใช้งานได้	053-465-403	สถานีหลัก	นายภุชพงค์ พิสิษฐมงคล	093-165-3495	ส่วนอุทกวิทยาที่ 4 เชียงใหม่
40	STN0054	บ้านเขเนจือ		เขเนจือ	แม่ระมาด	ตาก	01 แม่น้ำสาละวิน	น้ำแม่ระมาดตอนล่าง	1,883,998	446,297	17.041380	98.491640	2548	สถานีเตือนภัย	ใช้งานได้	053-682-577	สถานีหลัก	นางสุรารักษ์ กฤษณบรรพต	081-280-9675	ส่วนอุทกวิทยาที่ 3 แม่ฮ่องสอน
41	STN0071	บ้านหลวง		เมืองปาน	ลำปาง	07 แม่น้ำวัง	น้ำแม่สว	2,074,400	552,993	18.760980	99.499550	2549	สถานีเตือนภัย	ใช้งานได้	053-465-403	สถานีหลัก	นายสังเวียน จำเดิม	094-760-2049, 061-335-5761	ส่วนอุทกวิทยาที่ 1 เชียงใหม่	
42	STN0075	บ้านปงหลวง		สันป่าตอง	ลำปาง	เชียงใหม่	06 แม่น้ำปิง	น้ำแม่เงา	2,067,104	480,012	18.695680	98.811570	2548	สถานีเตือนภัย	ใช้งานได้	053-465-403	สถานีหลัก	นายเจริญ มณีสอน	081-998-3244	ส่วนอุทกวิทยาที่ 1 เชียงใหม่
43	STN0077	บ้านผาปูน		อมก๋อย	อมก๋อย	เชียงใหม่	06 แม่น้ำปิง	น้ำแม่ตื่น	1,973,680	425,687	17.849550	98.298630	2548	สถานีเตือนภัย	ใช้งานได้	053-465-403	สถานีหลัก	นายณงค์ พัทธภาค	086-4722880	ส่วนอุทกวิทยาที่ 1 เชียงใหม่
44	STN0084	บ้านหอนเมืองคอง		เมืองคอง	เชียงดาว	เชียงใหม่	06 แม่น้ำปิง	แม่น้ำแม่แตง	2,143,200	470,400	19.385530	98.714850	2548	สถานีเตือนภัย	รอเข้าตรวจเช็ค	053-465-403	สถานีหลัก	นายพีดี เตือนแจ่ม	081-034-8423	ส่วนอุทกวิทยาที่ 1 เชียงใหม่
45	STN0112	บ้านแม่สุริน		ขุขาม	ขุขาม	แม่ฮ่องสอน	01 แม่น้ำสาละวิน	น้ำแม่สุริน	2,094,100	389,300	18.916120	97.943990	2548	สถานีเตือนภัย	ใช้งานได้	053-682-577	สถานีหลัก	นางอำพร ห้วยสาม	096-643-6596	ส่วนอุทกวิทยาที่ 3 แม่ฮ่องสอน

การตรวจสอบความพร้อมสถานีเตือนภัยน้ำหลาก - ดินถล่ม (Early Warning System) 2565

สำนักงานทรัพยากรน้ำภาค 1 จ.ลำปาง

วันที่สำรวจ 23 มีนาคม 2565

ลำดับ	สถานี	บ้าน	หมู่	ตำบล	อำเภอ	จังหวัด	หมู่บ้านหลัก	หมู่บ้านสาขา	UTM_N	UTM_E	lat_y	long_x	ปีงบประมาณ	ประเภทสถานี	สภาพการใช้งาน	เบอร์โทรศัพท์	ประเภทบ้าน	ชื่อผู้รั้ง	เบอร์ผู้รั้ง	หมายเหตุ
46	STN0115	บ้านแม่ขนิล		บ้านปาง	หางดง	เชียงใหม่	06 แม่ป่าปิง	น้ำแม่งาม	2,078,773	478,231	18.798500	98.792730	2548	สถานีเตือนภัย	ใช้งานได้	053-465-403	สถานีหลัก	นายศิครรม อารีชัย	094-8306520, 089-264-3375	ส่วนอุทกวิทยาที่ 1 เชียงใหม่
47	STN0116	บ้านปางตอง		โป่งสา	ป่า	แม่ฮ่องสอน	01 แม่ป่าสาละวิน	ห้วยแม่ลา	2,106,900	458,900	19.056530	98.606040	2548	สถานีเตือนภัย	ใช้งานได้	053-465-403	สถานีหลัก	นางสาวศุภชัช โชคดีมฤกษ์	096-2359684	ส่วนอุทกวิทยาที่ 1 เชียงใหม่
48	STN0117	บ้านขุนสาโท		โป่งสา	ป่า	แม่ฮ่องสอน	01 แม่ป่าสาละวิน	ห้วยแม่ลา	2,111,331	462,314	19.094580	98.641740	2548	สถานีเตือนภัย	ใช้งานได้	053-465-403	สถานีหลัก	นางรังคศา พุทธสการนตรี	098-749-9493	ส่วนอุทกวิทยาที่ 1 เชียงใหม่
49	STN0118	บ้านทับตอก		หมอกจำแป๋	เมืองแม่ฮ่องสอน	แม่ฮ่องสอน	01 แม่ป่าสาละวิน	น้ำแม่ป่าตองล่าง	2,155,709	391,182	19.495820	97.959780	2548	สถานีเตือนภัย	ใช้งานได้	053-682-577	สถานีหลัก	นายชำนาญ จรรย์กาคติผล	086-439-6778	ส่วนอุทกวิทยาที่ 3 แม่ฮ่องสอน
50	STN0119	บ้านแม่โถใต้		แม่โถ	แม่ลาน้อย	แม่ฮ่องสอน	01 แม่ป่าสาละวิน	น้ำแม่ลาหลวง	2,057,700	393,100	18.608490	97.983470	2548	สถานีเตือนภัย	ใช้งานได้	053-682-577	สถานีหลัก	นางสาวแชนนา ชมภูแก้ว	083-207-1408	ส่วนอุทกวิทยาที่ 3 แม่ฮ่องสอน
51	STN0120	บ้านแม่จอก		แม่โถ	แม่ลาน้อย	แม่ฮ่องสอน	01 แม่ป่าสาละวิน	น้ำแม่ลาหลวง	2,061,600	399,000	18.645830	98.039180	2548	สถานีเตือนภัย	ใช้งานได้	053-682-577	สถานีหลัก	นายพรชัย บุรณศิริ	081-033-0539	ส่วนอุทกวิทยาที่ 3 แม่ฮ่องสอน
52	STN0121	บ้านแม่ทิด		แม่บางาง	แม่ลาน้อย	แม่ฮ่องสอน	01 แม่ป่าสาละวิน	น้ำแม่ลาหลวง	2,046,700	402,700	18.511360	98.074980	2548	สถานีเตือนภัย	ใช้งานได้	053-682-577	สถานีหลัก	นางสาวจรรวรม สุภาณี	091-079-8830	ส่วนอุทกวิทยาที่ 3 แม่ฮ่องสอน
53	STN0122	บ้านแม่โถหลวง		บ่อสลี	ฮอด	เชียงใหม่	01 แม่ป่าสาละวิน	น้ำแม่ริด	2,016,600	415,100	18.239870	98.193710	2548	สถานีเตือนภัย	ใช้งานได้	053-682-577	สถานีหลัก	นางสาวศรีนวล ยี่จุณ	082-180-6224	ส่วนอุทกวิทยาที่ 3 แม่ฮ่องสอน
54	STN0123	บ้านดง		ห้วยหอม	แม่ลาน้อย	แม่ฮ่องสอน	01 แม่ป่าสาละวิน	น้ำแม่สะเรียง	2,028,400	403,000	18.345230	98.108990	2548	สถานีเตือนภัย	รอเข้าตรวจเช็ค	053-682-577	สถานีหลัก	นางธิปไตย แก่นแจ้ง	087-917-8705	ส่วนอุทกวิทยาที่ 3 แม่ฮ่องสอน
55	STN0124	บ้านดงใหม่		ห้วยหอม	แม่ลาน้อย	แม่ฮ่องสอน	01 แม่ป่าสาละวิน	น้ำแม่สะเรียง	2,028,300	406,200	18.345230	98.108990	2548	สถานีเตือนภัย	รอเข้าตรวจเช็ค	053-682-577	สถานีหลัก	นายสุรสิทธิ์ มีน่าว	080-352-8411	ส่วนอุทกวิทยาที่ 3 แม่ฮ่องสอน
56	STN0125	บ้านแม่อุลลองน้อย		ป่าแป๋	แม่สะเรียง	แม่ฮ่องสอน	01 แม่ป่าสาละวิน	น้ำแม่สะเรียง	2,019,300	396,100	18.263430	98.013870	2548	สถานีเตือนภัย	รอเข้าตรวจเช็ค	053-682-577	สถานีหลัก	นายชวรา สมจิตรพัฒนา	098-005-9287	ส่วนอุทกวิทยาที่ 3 แม่ฮ่องสอน
57	STN0126	บ้านฮาดไม้เหนือ		ป่าแป๋	แม่สะเรียง	แม่ฮ่องสอน	01 แม่ป่าสาละวิน	น้ำแม่สะเรียง	2,023,600	403,000	18.302610	98.078940	2548	สถานีเตือนภัย	ใช้งานได้	053-682-577	สถานีหลัก	นางงลักษณ์ สุชาญศรีกุล	087-186-4983	ส่วนอุทกวิทยาที่ 3 แม่ฮ่องสอน
58	STN0127	บ้านนาบ่อ		ผาป่อง	เมืองแม่ฮ่องสอน	แม่ฮ่องสอน	01 แม่ป่าสาละวิน	น้ำแม่สะมาด	2,123,731	393,276	19.206980	97.981520	2548	สถานีเตือนภัย	รอเข้าตรวจเช็ค	053-682-577	สถานีหลัก	นายชชาติ พงษ์ยกงาม	061-132-2656	ส่วนอุทกวิทยาที่ 3 แม่ฮ่องสอน
59	STN0128	บ้านแม่โครเวฟ		ห้วยโป่ง	เมืองแม่ฮ่องสอน	แม่ฮ่องสอน	01 แม่ป่าสาละวิน	น้ำแม่สะมาด	2,111,699	401,706	19.098680	98.062320	2548	สถานีเตือนภัย	รอเข้าตรวจเช็ค	053-682-577	สถานีหลัก	นายวรภูมิ นามโพ	093-271-4749	ส่วนอุทกวิทยาที่ 3 แม่ฮ่องสอน
60	STN0129	บ้านใหม่		เวียงเหนือ	ป่า	แม่ฮ่องสอน	01 แม่ป่าสาละวิน	แม่น้ำป่าตองบน	2,142,519	441,848	19.376780	98.444430	2549	สถานีเตือนภัย	ใช้งานได้	053-465-403	สถานีหลัก	นายสุรงค์ โนชา	088-7592655	ส่วนอุทกวิทยาที่ 1 เชียงใหม่
61	STN0130	บ้านสายสอย		ปางหมู	เมืองแม่ฮ่องสอน	แม่ฮ่องสอน	01 แม่ป่าสาละวิน	น้ำแม่ป่าตองล่าง	2,137,446	389,264	19.330690	97.942570	2548	สถานีเตือนภัย	ใช้งานได้	053-682-577	สถานีหลัก	นายพร้อมพงษ์ พันธุ์เลิศ	081-026-4588	ส่วนอุทกวิทยาที่ 3 แม่ฮ่องสอน
62	STN0131	บ้านห้วยหลวง		บ้านกาด	แม่สะเรียง	แม่ฮ่องสอน	01 แม่ป่าสาละวิน	น้ำแม่ริด	1,996,232	401,218	18.228760	97.922070	2549	สถานีเตือนภัย	ใช้งานได้	053-682-577	สถานีหลัก	นางอริย์ สุวรรณศรี	089-203-6724	ส่วนอุทกวิทยาที่ 3 แม่ฮ่องสอน
63	STN0141	บ้านแม่ฮ่าง		แม่สาว	แม่อาย	เชียงใหม่	03 แม่ป่าสัก	น้ำแม่ฝาง	2,210,046	523,200	19.986890	99.221770	2548	สถานีเตือนภัย	ใช้งานได้	053-465-403	สถานีหลัก	นางสาละ จะหย่อน, นายแก้ว จาย่อ	085-717-0267	ส่วนอุทกวิทยาที่ 1 เชียงใหม่
64	STN0143	บ้านป่าอ้าย		เมืองปาน	เมืองปาน	ลำปาง	07 แม่ป่าวัง	น้ำแม่ตุ๋ย	2,075,448	548,420	18.770060	99.459420	2548	สถานีเตือนภัย	ใช้งานได้	053-465-403	สถานีหลัก	นายบุญชู รัชยา	062-3026778, 061-2857815	ส่วนอุทกวิทยาที่ 1 เชียงใหม่
65	STN0144	บ้านแม่เสี้ยวพัฒนา		เสริมขวา	เสริมงาม	ลำปาง	07 แม่ป่าวัง	น้ำแม่ต๋า	2,010,268	517,547	18.181440	99.165920	2548	สถานีเตือนภัย	ใช้งานได้	053-465-403	สถานีหลัก	นางสาวรัชฎาภรณ์ นาคมิ	098-7485951	ส่วนอุทกวิทยาที่ 1 เชียงใหม่
66	STN0145	บ้านแม่เหล็ก		ทาดูมเงิน	แม่ทา	ลำพูน	06 แม่ป่ากั้ง	น้ำแม่กวาง	2,025,339	497,010	18.317730	98.971700	2548	สถานีเตือนภัย	ใช้งานได้	053-465-403	สถานีหลัก	นายวิเชียร พลอยศรี	090-2420628	ส่วนอุทกวิทยาที่ 1 เชียงใหม่
67	STN0146	บ้านขุนตาด		ทาดูมเงิน	แม่ทา	ลำพูน	06 แม่ป่ากั้ง	น้ำแม่กวาง	2,045,100	528,300	18.498970	99.264850	2548	สถานีเตือนภัย	ใช้งานได้	053-465-403	สถานีหลัก	นางพนิดา สุวิญจะ	085-707-6955	ส่วนอุทกวิทยาที่ 1 เชียงใหม่
68	STN0157	บ้านปางป๋อย		แม่คะ	ฝาง	เชียงใหม่	03 แม่ป่ากอก	น้ำแม่ฝาง	2,189,279	531,322	19.799110	99.299050	2548	สถานีเตือนภัย	ใช้งานได้	053-465-403	สถานีหลัก	นายอภิวัฒน์ ศิริจำรัส	083-0905274	ส่วนอุทกวิทยาที่ 1 เชียงใหม่
69	STN0179	บ้านแม่ลา		เมืองก่าย	แม่แตง	เชียงใหม่	06 แม่ป่าปิง	น้ำแม่ริม	2,120,386	479,035	19.180500	98.798910	2548	สถานีเตือนภัย	ใช้งานได้	053-465-403	สถานีหลัก	นายประพันธ์ สุหาชัย	089-855-4153, 089-899-4653	ส่วนอุทกวิทยาที่ 1 เชียงใหม่
70	STN0180	บ้านลาน		ม่อนปิน	ฝาง	เชียงใหม่	03 แม่ป่าสัก	น้ำแม่ฝาง	2,207,000	511,000	19.959920	99.098810	2548	สถานีเตือนภัย	ใช้งานได้	053-465-403	สถานีหลัก	นายชัยเมือง แสนคำ	087-111-0660, 087-726-7200	ส่วนอุทกวิทยาที่ 4 เชียงใหม่
71	STN0182	บ้านกองกะทะ		โป่งแยง	แมริม	เชียงใหม่	06 แม่ป่ากั้ง	แม่น้ำปิงส่วนที่ 2	2,085,000	480,000	18.860500	98.808710	2548	สถานีเตือนภัย	ใช้งานได้	053-465-403	สถานีหลัก	นายสิงหนาท ชัยเลื่อน	099-137-2825	ส่วนอุทกวิทยาที่ 1 เชียงใหม่
72	STN0183	บ้านแม่แลง		แม่ฮ่องสอน	แม่ฟ้าหลวง	เชียงราย	02 แม่ป่าโขง	น้ำแม่จัน	2,231,698	574,286	20.184080	99.707700	2548	สถานีเตือนภัย	ใช้งานได้	053-777-112	สถานีหลัก	นายอดิศักดิ์ ลาข	092-708-9546	ส่วนอุทกวิทยาที่ 4 เชียงใหม่
73	STN0195	บ้านตุงลอย		อมก๋อย	อมก๋อย	เชียงใหม่	06 แม่ป่าปิง	น้ำแม่ตื่น	1,985,916	431,863	17.960340	98.356520	2548	สถานีเตือนภัย	ใช้งานได้	053-465-403	สถานีหลัก	นายปัญญาวิจิตร ประสาทสันติฤทธิ์	080-792-0411	ส่วนอุทกวิทยาที่ 2 เชียงใหม่
74	STN0187	บ้านปาง		ยางเปียง	อมก๋อย	เชียงใหม่	06 แม่ป่าปิง	น้ำแม่ตื่น	1,966,370	433,115	17.783720	98.368970	2548	สถานีเตือนภัย	ใช้งานได้	053-465-403	สถานีหลัก	นายประเสริฐ สุทธา	080-126-6895, 053-467-187-8	ส่วนอุทกวิทยาที่ 1 เชียงใหม่
75	STN0190	บ้านดอยมด		แม่จอกใหม่	เวียงป่าเป้า	เชียงราย	03 แม่ป่ากอก	น้ำแม่ลาว	2,106,575	549,008	19.053500	99.464350	2548	สถานีเตือนภัย	ใช้งานได้	053-166-766	สถานีหลัก	นายจะลล จะหะ	063-910-4157	ส่วนอุทกวิทยาที่ 2 เชียงใหม่
76	STN0191	บ้านผางเรือ		ท่าข้าวเปลือก	แม่จัน	เชียงราย	03 แม่ป่ากอก	น้ำแม่กอกตอนล่าง	2,231,229	611,113	20.181470	100.065010	2551	สถานีเตือนภัย	ใช้งานได้	053-777-112	สถานีหลัก	นางคำ จำปา	084-363-5138	ส่วนอุทกวิทยาที่ 4 เชียงใหม่
77	STN0192	บ้านป่าขางอาข่า		แม่ฟ้าหลวง	แม่ฟ้าหลวง	เชียงราย	02 แม่ป่าโขง	น้ำแม่จัน	2,244,799	580,796	20.296350	99.771900	2551	สถานีเตือนภัย	ใช้งานได้	053-777-112	สถานีหลัก	นายเหล่านาย แยมอ	087-787-3407	ส่วนอุทกวิทยาที่ 4 เชียงใหม่
78	STN0193	บ้านห้วยโพธิ์สาม		เทอดไทย	แม่ฟ้าหลวง	เชียงราย	02 แม่ป่าโขง	น้ำแม่จัน	2,246,712	563,255	20.318620	99.605750	2551	สถานีเตือนภัย	ใช้งานได้	053-777-112	สถานีหลัก	นางงลักษณ์ สามี	080-129-9415	ส่วนอุทกวิทยาที่ 4 เชียงใหม่
79	STN0194	บ้านฮาด		เทอดไทย	แม่ฟ้าหลวง	เชียงราย	02 แม่ป่าโขง	น้ำแม่จัน	2,239,498	570,841	20.251160	99.678850	2551	สถานีเตือนภัย	ใช้งานได้	053-777-112	สถานีหลัก	นายชาติ มาเมะ	098-860-5448	ส่วนอุทกวิทยาที่ 4 เชียงใหม่
80	STN0195	บ้านสันติคีรี		แม่สลองนอก	แม่ฟ้าหลวง	เชียงราย	02 แม่ป่าโขง	น้ำแม่จัน	2,229,800	565,188	20.165050	99.625150	2551	สถานีเตือนภัย	ใช้งานได้	053-777-112	สถานีหลัก	นางสาวอุบล แฉ้วหวัง	086-656-7491	ส่วนอุทกวิทยาที่ 4 เชียงใหม่
81	STN0196	บ้านแม่อยู่		ห้วยชมภู	เมืองเชียงราย	เชียงราย	03 แม่ป่ากอก	น้ำแม่ลาว	2,195,476	563,621	19.852360	99.610260	2551	สถานีเตือนภัย	ใช้งานได้	053-166-766	สถานีหลัก	นายสมพงศ์ ทนสาจ่างวดี	094-186-6049	ส่วนอุทกวิทยาที่ 2 เชียงใหม่
82	STN0197	บ้านห้วยชมภู		แม่ยาว	เมืองเชียงราย	เชียงราย	03 แม่ป่ากอก	น้ำแม่กอกตอนล่าง	2,210,027	579,991	19.987140	99.762430	2551	สถานีเตือนภัย	ใช้งานได้	053-166-766	สถานีหลัก	นายอภา งามชัย	081-179-7198	ส่วนอุทกวิทยาที่ 2 เชียงใหม่
83	STN0198	บ้านห้วยถ้ำ		วาวี	แม่สรวย	เชียงราย	03 แม่ป่ากอก	น้ำแม่สรวย	2,194,732	555,423	19.844910	99.527340	2551	สถานีเตือนภัย	ใช้งานได้	053-166-766	สถานีหลัก	นายปิติเดช บุญแปง	094-615-8865	ส่วนอุทกวิทยาที่ 2 เชียงใหม่
84	STN0199	บ้านดอยงาม		ท่าก้อ	แม่สรวย	เชียงราย	03 แม่ป่ากอก	น้ำแม่ลาว	2,157,244	535,585	19.515190	99.339420	2551	สถานีเตือนภัย	ใช้งานได้	053-166-766	สถานีหลัก	นายอึ้ง เพชร	081-028-1897	ส่วนอุทกวิทยาที่ 2 เชียงใหม่
85	STN0200	บ้านขาม		หัวเมือง	เมืองปาน	ลำปาง	07 แม่ป่าวัง	น้ำแม่สอย	2,098,905	555,347	18.983430	99.524120	2551	สถานีเตือนภัย	ใช้งานได้	053-465-403	สถานีหลัก	นายอนันต์ คิมมิ่ง	06-46506998	ส่วนอุทกวิทยาที่ 1 เชียงใหม่
86	STN0201	บ้านขุนแจ		แม่แนว	พริ้ว	เชียงใหม่	06 แม่ป่าปิง	น้ำแม่ริด	2,137,644	533,641	19.331090	99.321500	2551	สถานีเตือนภัย	ใช้งานได้	053-465-403	สถานีหลัก	นายมงคล ธรรมารมณ	087-806-8616	ส่วนอุทกวิทยาที่ 1 เชียงใหม่
87	STN0202	บ้านปางอิน		ป่าเมียง	ดอยสะเก็ด	เชียงใหม่	06 แม่ป่าปิง	น้ำแม่กวาง	2,108,208	537,541	19.067480	99.357910	2551	สถานีเตือนภัย	ใช้งานได้	053-465-403	สถานีหลัก	นางรุ่งทิศา คำรินทร์	089-9544402, 080-7946988, 088-2690840	ส่วนอุทกวิทยาที่ 1 เชียงใหม่
88	STN0203	บ้านแม่กำปอง		ห้วยแก้ว	แม่ออน	เชียงใหม่	06 แม่ป่าปิง	น้ำแม่กวาง	2,085,515	536,735	18.865890	99.352650	2551	สถานีเตือนภัย	ใช้งานได้	053-465-403	สถานีหลัก	นางนิภาพร สุนันดา	093-261-1997	ส่วนอุทกวิทยาที่ 1 เชียงใหม่
89	STN0204	บ้านฮ้าง		สันป่าข่าง	แม่แตง	เชียงใหม่	06 แม่ป่าปิง	น้ำแม่ริม	2,105,342	479,319	19.036290	98.805770	2551	สถานีเตือนภัย	ใช้งานได้	053-465-403	สถานีหลัก	นายอนันต์ ยี่หว้า	061-3047646, 095-1351672 (กรรข)	ส่วนอุทกวิทยาที่ 1 เชียงใหม่

การตรวจสอบความพร้อมสถานีเตือนภัยน้ำหลาก - ดินถล่ม (Early Warning System) 2565

สำนักงานทรัพยากรน้ำภาค 1 จ.ลำปาง

วันที่สำรวจ 23 มีนาคม 2565

ลำดับ	สถานี	บ้าน	หมู่	ตำบล	อำเภอ	จังหวัด	หมู่บ้านหลัก	หมู่บ้านสาขา	UTM_N	UTM_E	lat_y	long_x	ปีงบประมาณ	ประเภทสถานี	สภาพการใช้งาน	เบอร์โทรศัพท์	ประเภทบ้าน	ชื่อผู้รั้ง	เบอร์ผู้รั้ง	หมายเหตุ
90	STN0205	บ้านแม่มะเค็ง		ช่างเค็ง	แม่แจ่ม	เชียงใหม่	06 แม่น้ำปิง	น้ำแม่แจ่มตอนล่าง	2,051,726	436,742	18.556720	98.401430	2551	สถานีเตือนภัย	ใช้งานได้	053-465-403	สถานีหลัก	นางพัชราพร อวมแสนง	085-7124559	ส่วนอุทกวิทยาที่ 1 เชียงใหม่
91	STN0206	บ้านอุสุม		นาเกียน	อัมภก้อย	เชียงใหม่	01 แม่น้ำสาละวิน	น้ำแม่วิด	1,975,275	416,287	17.863810	98.208760	2551	สถานีเตือนภัย	ใช้งานได้	053-465-403	สถานีหลัก	นายฤทธิชาติ ปรัชญาภูวค	091-630-6684, 081-783-2117 093-1847429(เบอร์ใหม่)	ส่วนอุทกวิทยาที่ 1 เชียงใหม่
92	STN0207	บ้านโง๊ะไม้หูลู่		ป่าแป๋	แม่สะเรียง	แม่ฮ่องสอน	01 แม่น้ำสาละวิน	น้ำแม่สะเรียง	2,021,866	403,584	18.283370	98.084420	2551	สถานีเตือนภัย	ใช้งานได้	053-682-577	สถานีหลัก	นายธงชัย จิรยุทธนา	061-374-4285	ส่วนอุทกวิทยาที่ 3 แม่ฮ่องสอน
93	STN0208	บ้านอมพาย		ป่าแป๋	แม่สะเรียง	แม่ฮ่องสอน	06 แม่น้ำปิง	น้ำแม่แจ่มตอนล่าง	2,023,149	412,497	18.298250	98.171920	2551	สถานีเตือนภัย	ใช้งานได้	053-682-577	สถานีหลัก	นายคำปิ่น ศักดิ์ชัยปัญญา	093-128-5040	ส่วนอุทกวิทยาที่ 3 แม่ฮ่องสอน
94	STN0209	บ้านห้วยหมากหนูน		ท่าคาไผ่	แม่ลาบน้อย	แม่ฮ่องสอน	01 แม่น้ำสาละวิน	แม่น้ำยวมตอนล่าง	2,027,994	394,056	18.339790	97.993530	2551	สถานีเตือนภัย	ใช้งานได้	053-682-577	สถานีหลัก	นางวราภนา ทองนพคุณ	085-707-6141	ส่วนอุทกวิทยาที่ 3 แม่ฮ่องสอน
95	STN0210	บ้านห้วยหลวง		ท้องฟ้า	บ้านคา	ตาก	06 แม่น้ำปิง	แม่น้ำปิงส่วนที่ 4	1,887,189	489,006	17.074820	98.910900	2551	สถานีเตือนภัย	ใช้งานได้	053-682-577	สถานีหลัก	นางสมพร ศิริพันธ์	087-201-5786	ส่วนอุทกวิทยาที่ 3 แม่ฮ่องสอน
96	STN0230	บ้านท่าข้าม		แม่ทา	แม่ออน	เชียงใหม่	06 แม่น้ำปิง	น้ำแม่กวง	2,056,992	529,187	18.595020	99.274420	2551	สถานีเตือนภัยระดับน้ำ	ใช้งานได้	053-465-403	สถานีหลัก	นายมงคล คำวันมี	093-131-8340, 080-7591020	ส่วนอุทกวิทยาที่ 1 เชียงใหม่
97	STN0231	บ้านชายอี (อาข่า)		โป่งงาม	แม่ส่าย	เชียงราย	02 แม่น้ำโขง	แม่น้ำโขงตอนบน	2,250,690	586,162	20.351690	99.826000	2552	สถานีเตือนภัย	ใช้งานได้	053-777-112	สถานีหลัก	นายสมชาย พรสุทธิธรรม	082-028-7652	ส่วนอุทกวิทยาที่ 4 เชียงแสน
98	STN0232	บ้านผาหมี่		เวียงพางคำ	แม่ส่าย	เชียงราย	02 แม่น้ำโขง	แม่น้ำโขงตอนบน	2,255,902	588,805	20.399300	99.851190	2552	สถานีเตือนภัย	ใช้งานได้	053-777-112	สถานีหลัก	นายนิวัฒน์ อ่างพินิจ	089-156-0277	ส่วนอุทกวิทยาที่ 4 เชียงแสน
99	STN0233	บ้านห้วยยาโน		ป่าตึง	แม่จัน	เชียงราย	02 แม่น้ำโขง	น้ำแม่จัน	2,224,348	582,725	20.113100	99.780380	2552	สถานีเตือนภัยระดับน้ำ	ใช้งานได้	053-777-112	สถานีหลัก	นายเอกชัย กะมุลเพชร	097-969-1871	ส่วนอุทกวิทยาที่ 4 เชียงแสน
100	STN0234	บ้านผานตุง		ท่าข้าวเปลือก	แม่จัน	เชียงราย	03 แม่น้ำกก	น้ำแม่กกตอนล่าง	2,227,145	599,450	20.138300	99.955190	2552	สถานีเตือนภัย	ใช้งานได้	053-777-112	สถานีหลัก	นายโยธิน เขมหมื่อ	089-880-8292	ส่วนอุทกวิทยาที่ 4 เชียงแสน
101	STN0235	บ้านก๊วกาญจน์		ริมโขง	เชียงของ	เชียงราย	02 แม่น้ำโขง	แม่น้ำโขงตอนบน	2,248,373	637,201	20.326010	100.312620	2552	สถานีเตือนภัย	ใช้งานได้	053-777-112	สถานีหลัก	นายสุศักดิ์ แซ่เล่า	086-184-1099	ส่วนอุทกวิทยาที่ 4 เชียงแสน
102	STN0236	บ้านธารทอง		แม่เงิน	เชียงแสน	เชียงราย	02 แม่น้ำโขง	แม่น้ำโขงตอนบน	2,243,670	631,481	20.265690	100.294250	2552	สถานีเตือนภัย	ใช้งานได้	053-777-112	สถานีหลัก	นายภูสิทธิ์ แซ่สี	081-165-8298	ส่วนอุทกวิทยาที่ 4 เชียงแสน
103	STN0237	บ้านดอนสะโงะ		ศรีดอนมูล	เชียงแสน	เชียงราย	02 แม่น้ำโขง	แม่น้ำโขงตอนบน	2,250,100	606,527	20.346090	100.020620	2552	สถานีเตือนภัย	ใช้งานได้	053-777-112	สถานีหลัก	นายพนมไพร สะโงะ	082-014-0328	ส่วนอุทกวิทยาที่ 4 เชียงแสน
104	STN0238	บ้านผาตั้ง		ป่อ	เวียงแก่น	เชียงราย	02 แม่น้ำโขง	แม่น้ำโขงส่วนที่ 2	2,205,220	658,259	19.943930	100.508260	2552	สถานีเตือนภัย	ใช้งานได้	053-777-112	สถานีหลัก	นายเจริญ กองสี	091-631-3926	ส่วนอุทกวิทยาที่ 4 เชียงแสน
105	STN0242	บ้านฮวก		ภูซาง	ภูซาง	พะเยา	02 แม่น้ำโขง	แม่ลาว	2,177,400	647,300	19.688380	100.411250	2552	สถานีเตือนภัย	ใช้งานได้	053-166-766	สถานีหลัก	นายเกษม สุระวร	084-484-5860	ส่วนอุทกวิทยาที่ 2 เชียงราย
106	STN0243	บ้านต้นผึ้ง		ร่มเย็น	เชียงคำ	พะเยา	02 แม่น้ำโขง	แม่ลาว	2,153,453	656,507	19.471180	100.489750	2552	สถานีเตือนภัย	ใช้งานได้	053-166-766	สถานีหลัก	นางพิศวีระนง นงเยาว์	086-195-5742	ส่วนอุทกวิทยาที่ 2 เชียงราย
107	STN0244	บ้านน้ำลาว		แม่ลาว	เชียงคำ	พะเยา	02 แม่น้ำโขง	แม่ลาว	2,147,970	651,107	19.420540	100.438300	2552	สถานีเตือนภัย	ใช้งานได้	053-166-766	สถานีหลัก	นายสมศักดิ์ ไชยมี	081-034-4463	ส่วนอุทกวิทยาที่ 2 เชียงราย
108	STN0245	บ้านกัญญา		แม่ลาว	เชียงคำ	พะเยา	02 แม่น้ำโขง	แม่ลาว	2,148,582	643,075	19.422640	100.360420	2552	สถานีเตือนภัย	ใช้งานได้	053-166-766	สถานีหลัก	นายเปลี่ยน สมยง	086-319-3063	ส่วนอุทกวิทยาที่ 2 เชียงราย
109	STN0246	บ้านปางงะ-ปางพราย		เวียงตาล	ห้างฉัตร	ลำปาง	07 แม่น้ำวัง	แม่น้ำวังตอนกลาง	2,037,620	528,060	18.427700	100.296720	2552	สถานีเตือนภัย	ใช้งานได้	053-465-403	สถานีหลัก	นายพิทพรม แซ่ลิ้มวงศ์	087-141-2118, 098-823-8872	ส่วนอุทกวิทยาที่ 1 เชียงใหม่
110	STN0247	บ้านปางฮ่าง		สบเปิง	แม่ออน	เชียงใหม่	06 แม่น้ำปิง	น้ำแม่วิม	2,112,841	478,776	19.109200	98.798220	2552	สถานีเตือนภัย	ใช้งานได้	053-465-403	สถานีหลัก	นายจำเริญ หอเงิน	089-998-4910, 062-8793796	ส่วนอุทกวิทยาที่ 1 เชียงใหม่
111	STN0248	บ้านป่าแป๋		ป่าแป๋	แม่ออน	เชียงใหม่	06 แม่น้ำปิง	น้ำแม่วิม	2,115,517	469,315	19.123070	98.709450	2552	สถานีเตือนภัย	ใช้งานได้	053-465-403	สถานีหลัก	นายจำเริญ โกคำ	098-1104959	ส่วนอุทกวิทยาที่ 1 เชียงใหม่
112	STN0249	บ้านโป่งไธ		แม่ลาว	แม่อาย	เชียงใหม่	03 แม่น้ำกก	น้ำแม่ฝาง	2,214,101	524,144	20.024030	99.231550	2552	สถานีเตือนภัย	ใช้งานได้	053-465-403	สถานีหลัก	วราภรณ์ โพธิ์ปลั่ง	088-2891753	ส่วนอุทกวิทยาที่ 1 เชียงใหม่
113	STN0250	บ้านต้นฮ่อม		บ่อแก้ว	สะเมิง	เชียงใหม่	06 แม่น้ำปิง	น้ำแม่จาม	2,088,139	452,824	18.886850	98.553550	2552	สถานีเตือนภัย	ใช้งานได้	053-465-403	สถานีหลัก	นายสันติพงษ์ โท	080-131-2945	ส่วนอุทกวิทยาที่ 1 เชียงใหม่
114	STN0251	บ้านห้วยน้ำจาง		บ่อแก้ว	สะเมิง	เชียงใหม่	06 แม่น้ำปิง	น้ำแม่จาม	2,077,643	454,038	18.790940	98.562800	2552	สถานีเตือนภัย	ใช้งานได้	053-465-403	สถานีหลัก	นายอรรถพล สันติคุณ	063-120-9318	ส่วนอุทกวิทยาที่ 1 เชียงใหม่
115	STN0252	บ้านทุ่งกลาง		บ้านหลวง	จอมทอง	เชียงใหม่	06 แม่น้ำปิง	น้ำแม่กลาง	2,050,116	449,649	18.538550	98.524410	2552	สถานีเตือนภัย	ใช้งานได้	053-465-403	สถานีหลัก	นายอนุรักษ์ แซ่ขะ	098-3017555	ส่วนอุทกวิทยาที่ 1 เชียงใหม่
116	STN0253	บ้านขุนแม่		บ้านแปะ	จอมทอง	เชียงใหม่	03 แม่น้ำปิง	แม่น้ำปิงส่วนที่ 3	2,025,834	444,939	18.311520	98.479790	2552	สถานีเตือนภัย	ใช้งานได้	053-465-403	สถานีหลัก	นายณรงค์ศักดิ์ อนุวัชรพงษ์พร	088-7518703,084-3664219	ส่วนอุทกวิทยาที่ 1 เชียงใหม่
117	STN0254	บ้านแม่เมย		แม่เมย	แม่วิม	เชียงใหม่	06 แม่น้ำปิง	แม่น้ำปิงส่วนที่ 2	2,089,654	487,947	18.900550	98.882160	2552	สถานีเตือนภัย	ใช้งานได้	053-465-403	สถานีหลัก	นายที อินตะ	085-716-4404, 093-258-8377 (โทร)	ส่วนอุทกวิทยาที่ 1 เชียงใหม่
118	STN0255	บ้านหลวง		แม่จอน	ฝาง	เชียงใหม่	03 แม่น้ำกก	น้ำแม่ฝาง	2,197,057	504,707	19.870100	99.042380	2552	สถานีเตือนภัย	ใช้งานได้	053-465-403	สถานีหลัก	นายพลชาติ งามม	084-8059768	ส่วนอุทกวิทยาที่ 1 เชียงใหม่
119	STN0256	บ้านห้วยกู่		ป่าปิง	สนมเย	แม่ฮ่องสอน	01 แม่น้ำสาละวิน	น้ำแม่วิด	2,006,348	408,171	18.149660	98.128940	2552	สถานีเตือนภัย	ใช้งานได้	053-682-577	สถานีหลัก	นายสันติศักดิ์ มีศิริ	081-366-7108	ส่วนอุทกวิทยาที่ 3 แม่ฮ่องสอน
120	STN0257	บ้านน้ำริน		สบป่อง	ป่าแม่ฟ้า	แม่ฮ่องสอน	01 แม่น้ำสาละวิน	น้ำแม่ปายตอนล่าง	2,152,047	426,073	19.460330	98.296430	2552	สถานีเตือนภัย	ใช้งานได้	053-682-577	สถานีหลัก	นายวิรัตน์ เลาดี	097-976-1688	ส่วนอุทกวิทยาที่ 3 แม่ฮ่องสอน
121	STN0258	บ้านเมืองน้อย		เวียงเหนือ	ป่า	แม่ฮ่องสอน	01 แม่น้ำสาละวิน	น้ำแม่ปายตอนบน	2,157,519	449,052	19.511690	98.514430	2552	สถานีเตือนภัย	ใช้งานได้	053-465-403	สถานีหลัก	นายฉิมคำ ตีตะ	085-724-1596	ส่วนอุทกวิทยาที่ 1 เชียงใหม่
122	STN0259	บ้านแม่ป๋อกโน		ศรีวิชัย	สี่	ลำพูน	06 แม่น้ำปิง	น้ำแม่สี่	1,999,963	485,838	18.089530	98.865330	2552	สถานีเตือนภัย	ใช้งานได้	053-465-403	สถานีหลัก	นายคุณากร จันดา	062-5731998	ส่วนอุทกวิทยาที่ 1 เชียงใหม่
123	STN0280	บ้านห้วยมด		ห้วยมด	เมืองเชียงราย	เชียงราย	03 แม่น้ำกก	น้ำแม่กกตอนล่าง	2,208,138	554,116	19.968850	99.513390	2552	สถานีเตือนภัย	ใช้งานได้	053-166-766	สถานีหลัก	นายสวัสดิ์ สิริพันธ์	088-752-6220	ส่วนอุทกวิทยาที่ 2 เชียงราย
124	STN0295	บ้านวังแกลำห้วยมิตร		ศรีวิชัย	ทพพระ	ตาก	01 แม่น้ำสาละวิน	น้ำแม่ยอนตอนบน	1,821,799	483,857	16.481450	98.839640	2552	สถานีเตือนภัย	ใช้งานได้	053-682-577	สถานีหลัก	นางโกลิน พรใหม่ดำรง	086-300-8155	ส่วนอุทกวิทยาที่ 3 แม่ฮ่องสอน
125	STN0296	บ้านสี่ชัย		แม่ท้อ	เมืองตาก	ตาก	01 แม่น้ำสาละวิน	น้ำแม่ละเมา	1,853,457	493,393	16.766500	98.934660	2552	สถานีเตือนภัย	ใช้งานได้	053-682-577	สถานีหลัก	นางสาวจางริยา ศิริมารีย์	088-546-8183	ส่วนอุทกวิทยาที่ 3 แม่ฮ่องสอน
126	STN0300	บ้านเพชรนิม		สังฆาม	คลองลาน	กำแพงเพชร	06 แม่น้ำปิง	น้ำแม่ปิงตอนล่าง	1,801,386	528,947	16.289130	99.274880	2552	สถานีเตือนภัย	ใช้งานได้	053-682-577	สถานีหลัก	นายจำเริญ นวลพุ่ม	086-208-2657	ส่วนอุทกวิทยาที่ 3 แม่ฮ่องสอน
127	STN0307	บ้านปางทอง		แม่เมาะ	สุขขุม	แม่ฮ่องสอน	01 แม่น้ำสาละวิน	น้ำแม่ยวมตอนบน	2,083,574	401,586	18.843590	98.064290	2552	สถานีเตือนภัย	ใช้งานได้	053-682-577	สถานีหลัก	นางอรุณี แซ่เอ็ง	084-483-9687	ส่วนอุทกวิทยาที่ 3 แม่ฮ่องสอน
128	STN0308	บ้านยางคกร		ยางเปียง	อัมภก้อย	เชียงใหม่	06 แม่น้ำปิง	น้ำแม่ตื่น	1,967,623	443,504	17.795880	98.462840	2552	สถานีเตือนภัย	ใช้งานได้	053-465-403	สถานีหลัก	นายณรงค์ ใต้โงแสน	085-7334750	ส่วนอุทกวิทยาที่ 1 เชียงใหม่
129	STN0309	บ้านนาโครี		ยางเปียง	อัมภก้อย	เชียงใหม่	06 แม่น้ำปิง	น้ำแม่ตื่น	1,946,359	444,747	17.602830	98.481990	2552	สถานีเตือนภัย	ใช้งานได้	053-465-403	สถานีหลัก	นายพะยะฉะ พงษ์แก้วหน้า	080-790-9231	ส่วนอุทกวิทยาที่ 1 เชียงใหม่
130	STN0310	บ้านมูออง		ม่อนออง	อัมภก้อย	เชียงใหม่	06 แม่น้ำปิง	แม่น้ำปิงส่วนที่ 3	1,942,778	449,471	17.568900	98.522470	2552	สถานีเตือนภัย	ใช้งานได้	053-465-403	สถานีหลัก	นายสมชายดี ขอเพ็ญ	088-410-4016	ส่วนอุทกวิทยาที่ 1 เชียงใหม่
131	STN0311	บ้านพงษ์ทอง		เทพเสด็จ	ดอยสะเก็ด	เชียงใหม่	06 แม่น้ำปิง	น้ำแม่กวง	2,093,252	536,169	18.937090	99.351100	2552	สถานีเตือนภัย	ใช้งานได้	053-465-403	สถานีหลัก	นางฉลิ้ง ดวงแก้วสุข	093-2670397, 084-7246063ลูกสาว	ส่วนอุทกวิทยาที่ 1 เชียงใหม่
132	STN0312	บ้านขุนลาว		แม่เจดีย์ใหม่	เวียงป่าเป้า	เชียงราย	03 แม่น้ำกก	น้ำแม่ลาว	2,110,680	539,315	19.089220	99.372810	2552	สถานีเตือนภัย	ใช้งานได้	053-166-766	สถานีหลัก	นายประจัน นิยะโน	081-706-2039	ส่วนอุทกวิทยาที่ 2 เชียงราย
133	STN0313	บ้านห้วยผา		บ้านตุ้ม	เมืองเชียงราย	เชียงราย	03 แม่น้ำกก	น้ำแม่กกตอนล่าง	2,212,772	584,671	20.007000	99.813080	2552	สถานีเตือนภัย	ใช้งานได้	053-166-766	สถานีหลัก	นายเพชร ก้อนสีลา	089-047-9822	ส่วนอุทกวิทยาที่ 2 เชียงราย

การตรวจสอบความพร้อมสถานีเตือนภัยน้ำหลาก - ดินถล่ม (Early Warning System) 2565

สำนักงานทรัพยากรน้ำภาค 1 จ.ลำปาง

วันที่สำรวจ 23 มีนาคม 2565

ลำดับ	สถานี	บ้าน	หมู่	ตำบล	อำเภอ	จังหวัด	ลุ่มน้ำหลัก	ลุ่มน้ำสาขา	UTM_N	UTM_E	lat_y	long_x	ปีงบประมาณ	ประเภทสถานี	สภาพการใช้งาน	เบอร์โทรศัพท์	ประเภทบ้าน	ชื่อผู้รู้	เบอร์ผู้รู้	หมายเหตุ
134	STN0314	บ้านปางกลาง		วาวี	แม่สรวย	เชียงราย	03 แม่น้ำกก	น้ำแม่สรวย	2,201,308	549,182	19.913410	99.468680	2552	สถานีเตือนภัย	ใช้งานได้	053-166-766	สถานีหลัก	นายศุภชัย บุญวงศ์	095-676-6319	ส่วนอุทกวิทยาที่ 2 เชียงราย
135	STN0315	บ้านดอยสำน		วาวี	แม่สรวย	เชียงราย	03 แม่น้ำกก	น้ำแม่ลาว	2,185,543	558,893	19.763830	99.561150	2552	สถานีเตือนภัย	ใช้งานได้	053-166-766	สถานีหลัก	นายนิม จ่าชาติ	084-809-9804	ส่วนอุทกวิทยาที่ 2 เชียงราย
136	STN0344	บ้านปางมะโฮ		ผาขาวน้อย	ปาง	พะเยา	08 แม่น้ำยม	แม่น้ำยมตอนบน	2,141,106	658,313	19.358210	100.509030	2552	สถานีเตือนภัย	ใช้งานได้	053-166-766	สถานีหลัก	นายสนชชาติ สิริจันทร์	089-636-6728	ส่วนอุทกวิทยาที่ 2 เชียงราย
137	STN0347	บ้านบ่อสี่เหลี่ยม		ปางคา	งาว	ลำปาง	08 แม่น้ำยม	แม่น้ำงาว	2,087,391	585,521	18.876790	99.811930	2552	สถานีเตือนภัย	ใช้งานได้	053-465-403	สถานีหลัก	นายประเสริฐ โทพนาฤกษ์	098-747-1943,054-260-120	ส่วนอุทกวิทยาที่ 1 เชียงใหม่
138	STN0360	บ้านหลวง		ศรีริง	เชียงของ	เชียงราย	02 แม่น้ำโขง	แม่น้ำอิงตอนล่าง	2,216,700	644,700	20.044590	100.380310	2548	สถานีเตือนภัย	ใช้งานได้	053-777-112	สถานีหลัก	นายพิงออง ปงเมฆ	085-888-1170	ส่วนอุทกวิทยาที่ 4 เชียงแสน
139	STN0361	บ้านแควรวัวคำ		แม่ยาว	เมืองเชียงราย	เชียงราย	03 แม่น้ำกก	แม่น้ำแม่กตตอนล่าง	2,209,002	568,507	19.976390	99.654800	2548	สถานีเตือนภัย	ใช้งานได้	053-166-766	สถานีหลัก	นายธีรยุทธ ฐูปวง	091-726-2691	ส่วนอุทกวิทยาที่ 2 เชียงราย
140	STN0362	บ้านบะหรา		ท่าก้อ	แม่สรวย	เชียงราย	03 แม่น้ำกก	น้ำแม่ลาว	2,157,823	545,134	19.514580	99.430160	2548	สถานีเตือนภัย	ใช้งานได้	053-166-766	สถานีหลัก	นายเฉลิม ตามี	061-616-7181	ส่วนอุทกวิทยาที่ 2 เชียงราย
141	STN0363	บ้านห้วยสำน		แม่สรวย	แม่สรวย	เชียงราย	03 แม่น้ำกก	น้ำแม่ลาว	2,183,239	565,426	19.744940	99.624250	2548	สถานีเตือนภัย	ใช้งานได้	053-166-766	สถานีหลัก	นายจำนพร ศิริพานกุล	098-761-3486	ส่วนอุทกวิทยาที่ 2 เชียงราย
142	STN0364	บ้านดอนตี		ริมโขง	เชียงของ	เชียงราย	02 แม่น้ำโขง	แม่น้ำโขงตอนบน	2,253,839	632,380	20.380990	100.265240	2548	สถานีเตือนภัย	ใช้งานได้	053-777-112	สถานีหลัก	นายเกรียงไกร สุขใจ	081-034-2764	ส่วนอุทกวิทยาที่ 4 เชียงแสน
143	STN0365	บ้านช่องแคบ		ช่องแคบ	ทพพระ	ตาก	01 แม่น้ำสาละวิน	แม่น้ำเมยตอนบน	1,822,190	462,516	16.476810	98.647330	2548	สถานีเตือนภัย	ใช้งานได้	053-682-577	สถานีหลัก	นายสนคิด คำป้อ	081-281-9978	ส่วนอุทกวิทยาที่ 3 แม่ฮ่องสอน
144	STN0366	บ้านห้วยน้ำก		ทพพระ	ทพพระ	ตาก	01 แม่น้ำสาละวิน	แม่น้ำเมยตอนบน	1,816,200	464,900	16.429840	98.668020	2548	สถานีเตือนภัย	ใช้งานได้	053-682-577	สถานีหลัก	นายพทิศ แสนเกษตรกร	063-661-7069	ส่วนอุทกวิทยาที่ 3 แม่ฮ่องสอน
145	STN0367	บ้านตุลาเปอร์		ห้วยหอม	แม่ลาวน้อย	แม่ฮ่องสอน	01 แม่น้ำสาละวิน	แม่น้ำยวมตอนล่าง	2,044,800	406,500	18.407430	98.079860	2548	สถานีเตือนภัย	ใช้งานได้	053-682-577	สถานีหลัก	นายรภพ บกชวงนิชกุล	085-713-5649	ส่วนอุทกวิทยาที่ 3 แม่ฮ่องสอน
146	STN0368	บ้านห้วยแก้ว		แม่ธิ	ป่า	แม่ฮ่องสอน	01 แม่น้ำสาละวิน	แม่น้ำป่าตองบน	2,131,900	443,900	19.286170	98.466070	2548	สถานีเตือนภัย	ใช้งานได้	053-465-403	สถานีหลัก	นายชนัน ศิริโชควนกุล	082-890-4571, 093-140-0951	ส่วนอุทกวิทยาที่ 1 เชียงใหม่
147	STN0369	บ้านเมืองแปง		เมืองแปง	ป่า	แม่ฮ่องสอน	01 แม่น้ำสาละวิน	แม่น้ำป่าตองล่าง	2,124,645	433,626	19.216570	98.366010	2548	สถานีเตือนภัย	ใช้งานได้	053-465-403	สถานีหลัก	นางสาวกัญญาธิชา ปัญญาวรรชัย	086-4230068	ส่วนอุทกวิทยาที่ 1 เชียงใหม่
148	STN0370	บ้านห้วยทรายขาว		แม่ลาน	สี่	ลำพูน	06 แม่น้ำปิง	น้ำแม่หาด	1,955,500	486,500	17.700870	98.851250	2548	สถานีเตือนภัย	ใช้งานได้	053-465-403	สถานีหลัก	นางวิมล เมืองนิยม	087-657-5629, 087-726-7879, 064-9075880	ส่วนอุทกวิทยาที่ 1 เชียงใหม่
149	STN0371	บ้านห้วยช้าง		ทุ่งหัวช้าง	ทุ่งหัวช้าง	ลำพูน	06 แม่น้ำปิง	น้ำแม่สี่	1,989,500	503,600	17.987470	99.045090	2548	สถานีเตือนภัย	ใช้งานได้	053-465-403	สถานีหลัก	นายคำสิงห์ ภู	063-6695288	ส่วนอุทกวิทยาที่ 1 เชียงใหม่
150	STN0372	บ้านแม่แสน		เวียงฮอก	เถิน	ลำปาง	08 แม่น้ำยม	น้ำแม่หนอง	1,922,325	532,308	17.385360	99.302740	2548	สถานีเตือนภัย	ใช้งานได้	053-465-403	สถานีหลัก	นายสิริเวจ สืบปะยะ	084-809-1676	ส่วนอุทกวิทยาที่ 2 เชียงใหม่
151	STN0379	บ้านสองพี่น้อง		ริมโขง	เชียงของ	เชียงราย	02 แม่น้ำโขง	แม่น้ำโขงตอนบน	2,253,819	637,063	20.376000	100.312390	2553	สถานีเตือนภัย	ใช้งานได้	053-777-112	สถานีหลัก	นายสิทธิ บรรดาศักดิ์	094-030-3567	ส่วนอุทกวิทยาที่ 4 เชียงแสน
152	STN0380	บ้านโป่งน้ำร้อน		แม่เจดีย์ใหม่	เวียงป่าเป้า	เชียงราย	03 แม่น้ำกก	น้ำแม่ลาว	2,114,634	550,675	19.119780	99.477220	2553	สถานีเตือนภัย	ใช้งานได้	053-166-766	สถานีหลัก	นางผ่องศรี พรหมภรณ์	082-182-1037	ส่วนอุทกวิทยาที่ 2 เชียงราย
153	STN0381	บ้านป่าซางพัฒนา		แม่เจดีย์	เวียงป่าเป้า	เชียงราย	03 แม่น้ำกก	น้ำแม่ลาว	2,125,475	552,526	19.220540	99.498590	2553	สถานีเตือนภัย	ใช้งานได้	053-166-766	สถานีหลัก	นายจำลอง สิงหราช	089-430-5461	ส่วนอุทกวิทยาที่ 2 เชียงราย
154	STN0382	บ้านแม่ถางข้าว		ป่าจี่	เวียงป่าเป้า	เชียงราย	03 แม่น้ำกก	น้ำแม่ลาว	2,126,977	544,316	19.235840	99.421650	2553	สถานีเตือนภัย	ใช้งานได้	053-166-766	สถานีหลัก	นายเอกชัย นุชชาย	087-077-6781	ส่วนอุทกวิทยาที่ 2 เชียงราย
155	STN0383	บ้านแม่ดินทอง		ตึบคำ	เทิง	เชียงราย	02 แม่น้ำโขง	แม่ลาว	2,194,321	643,970	19.835950	100.373890	2553	สถานีเตือนภัย	ใช้งานได้	053-166-766	สถานีหลัก	นายฤทธิญา แซ่ม้า	062-482-1363	ส่วนอุทกวิทยาที่ 2 เชียงราย
156	STN0384	บ้านราษฎร์รักชาติ		ตึบคำ	เทิง	เชียงราย	02 แม่น้ำโขง	แม่น้ำโขงส่วนที่ 2	2,197,342	646,620	19.866720	100.400370	2553	สถานีเตือนภัย	ใช้งานได้	053-166-766	สถานีหลัก	นายอนันต์ แซ่จ่าง	085-720-3366	ส่วนอุทกวิทยาที่ 2 เชียงราย
157	STN0385	บ้านบ่อแดง		แม่เต่า	พญาเม็งราย	เชียงราย	02 แม่น้ำโขง	แม่น้ำอิงตอนล่าง	2,205,359	628,580	19.939200	100.227610	2553	สถานีเตือนภัย	ใช้งานได้	053-166-766	สถานีหลัก	นายสนิศา ชุมภูვი	080-794-8396	ส่วนอุทกวิทยาที่ 2 เชียงราย
158	STN0386	บ้านขุนห้วยแม่เป่า		แม่เป่า	พญาเม็งราย	เชียงราย	02 แม่น้ำโขง	แม่น้ำอิงตอนล่าง	2,204,768	617,600	19.961780	100.135300	2553	สถานีเตือนภัย	ใช้งานได้	053-166-766	สถานีหลัก	นางสาวกาญจนา คำไชย	086-440-8127	ส่วนอุทกวิทยาที่ 2 เชียงราย
159	STN0387	บ้านนาเจริญ		แม่เป่า	พญาเม็งราย	เชียงราย	02 แม่น้ำโขง	แม่น้ำอิงตอนล่าง	2,199,609	615,888	19.890650	100.106650	2553	สถานีเตือนภัยระดับน้ำ	ใช้งานได้	053-166-766	สถานีหลัก	นายศร คำเป็ย	085-526-9447	ส่วนอุทกวิทยาที่ 2 เชียงราย
160	STN0388	บ้านป่าซาง		เวียงเชียงรุ้ง	เชียงราย	03 แม่น้ำโขง	แม่น้ำอิงตอนล่าง	2,217,638	623,297	20.045840	100.177300	2553	สถานีเตือนภัย	ใช้งานได้	053-166-766	สถานีหลัก	นายสุชาติ พงศ์ศิริวีโรจน์	093-036-4946	ส่วนอุทกวิทยาที่ 2 เชียงราย	
161	STN0389	บ้านสันตติงปะ		แม่เงิน	เชียงแสน	เชียงราย	02 แม่น้ำโขง	แม่น้ำโขงตอนบน	2,249,673	629,281	20.345820	100.238510	2553	สถานีเตือนภัย	ใช้งานได้	053-777-112	สถานีหลัก	นายทวาร คำเชื่อน	087-172-0768	ส่วนอุทกวิทยาที่ 4 เชียงแสน
162	STN0390	บ้านวังลาว		เวียง	เชียงแสน	เชียงราย	02 แม่น้ำโขง	แม่น้ำโขงตอนบน	2,253,016	611,051	20.373040	100.060380	2553	สถานีเตือนภัย	ใช้งานได้	053-777-112	สถานีหลัก	นายสุพรรณ นาระงะ	085-038-0975	ส่วนอุทกวิทยาที่ 4 เชียงแสน
163	STN0391	บ้านจอมกิตติ		เวียง	เชียงแสน	เชียงราย	02 แม่น้ำโขง	น้ำแม่จัน	2,243,279	612,422	20.283580	100.076280	2553	สถานีเตือนภัย	ใช้งานได้	053-777-112	สถานีหลัก	นายเลิศ ไทบุญ	096-739-0865	ส่วนอุทกวิทยาที่ 4 เชียงแสน
164	STN0392	บ้านพญาทองดี		ศรีถ้อย	แม่สรวย	เชียงราย	03 แม่น้ำกก	น้ำแม่ลาว	2,170,506	537,568	19.624470	99.360140	2553	สถานีเตือนภัย	ใช้งานได้	053-166-766	สถานีหลัก	นายสมมติ แสนผ่า	093-927-0343	ส่วนอุทกวิทยาที่ 2 เชียงราย
165	STN0393	บ้านห้วยเฮี้ย		ศรีถ้อย	แม่สรวย	เชียงราย	03 แม่น้ำกก	น้ำแม่ลาว	2,166,387	547,742	19.593490	99.455010	2553	สถานีเตือนภัย	ใช้งานได้	053-166-766	สถานีหลัก	นายพิน ภันประเวท	081-168-3262	ส่วนอุทกวิทยาที่ 2 เชียงราย
166	STN0394	บ้านห้วยน้ำอุ่น		วาวี	แม่สรวย	เชียงราย	03 แม่น้ำกก	น้ำแม่สรวย	2,191,688	551,239	19.819280	99.487310	2553	สถานีเตือนภัย	ใช้งานได้	053-166-766	สถานีหลัก	นางสาวนคริยา ปีกษาจันทร์	098-004-8508	ส่วนอุทกวิทยาที่ 2 เชียงราย
167	STN0395	บ้านห้วยมะเข่าง		ป่าแดด	แม่สรวย	เชียงราย	03 แม่น้ำกก	น้ำแม่ลาว	2,172,638	543,819	19.647080	99.421060	2553	สถานีเตือนภัย	ใช้งานได้	053-166-766	สถานีหลัก	นายอลงกรณ์ จะล่อ	090-465-5113	ส่วนอุทกวิทยาที่ 2 เชียงราย
168	STN0396	บ้านแม่ลา		ท่าข้าวเปลือก	แม่จัน	เชียงราย	03 แม่น้ำกก	น้ำแม่กตตอนล่าง	2,230,622	605,698	20.169060	100.009180	2553	สถานีเตือนภัย	ใช้งานได้	053-777-112	สถานีหลัก	นายเชื่อน สมภาค	087-789-3042	ส่วนอุทกวิทยาที่ 4 เชียงแสน
169	STN0397	บ้านบ่อทอง		ท่าสุด	เมืองเชียงราย	เชียงราย	03 แม่น้ำกก	น้ำแม่กตตอนล่าง	2,222,570	591,611	20.097430	99.871860	2553	สถานีเตือนภัย	ใช้งานได้	053-166-766	สถานีหลัก	นายจรินต์ สารนันต์	089-554-1226	ส่วนอุทกวิทยาที่ 2 เชียงราย
170	STN0398	บ้านห้วยสำน		แม่สองโน	แม่ฟ้าหลวง	เชียงราย	02 แม่น้ำโขง	น้ำแม่จัน	2,236,420	580,346	20.224300	99.769870	2553	สถานีเตือนภัย	ใช้งานได้	053-777-112	สถานีหลัก	นายมิตรจิตร์ วัชรวัฒน์พชร	086-193-7213	ส่วนอุทกวิทยาที่ 4 เชียงแสน
171	STN0399	บ้านแม่หัวเงิน		ปอ	เวียงแก่น	เชียงราย	02 แม่น้ำโขง	แม่น้ำโขงส่วนที่ 2	2,198,030	655,784	19.872660	100.488810	2553	สถานีเตือนภัย	ใช้งานได้	053-777-112	สถานีหลัก	นายประสาน ยอมนัฒนบรรพต	092-448-1676	ส่วนอุทกวิทยาที่ 2 เชียงแสน
172	STN0400	บ้านป่าสังฆาม		ดงมทาวิน	เวียงเชียงรุ้ง	เชียงราย	03 แม่น้ำกก	น้ำแม่กตตอนล่าง	2,220,704	606,888	20.079820	100.020370	2553	สถานีเตือนภัย	ใช้งานได้	053-166-766	สถานีหลัก	นายบุญเงิน โคตรสูง	084-366-7516	ส่วนอุทกวิทยาที่ 2 เชียงราย
173	STN0401	บ้านนาเดื่อ		แม่สองโน	แม่ฟ้าหลวง	เชียงราย	02 แม่น้ำโขง	น้ำแม่จัน	2,230,520	577,505	20.169220	99.740760	2553	สถานีเตือนภัย	ใช้งานได้	053-777-112	สถานีหลัก	นายณัฐพล เมตบงจันทร์	081-951-0366	ส่วนอุทกวิทยาที่ 4 เชียงแสน
174	STN0402	บ้านกือยวาว		แม่ข้าวต้ม	เมืองเชียงราย	เชียงราย	03 แม่น้ำกก	น้ำแม่กตตอนล่าง	2,223,006	600,275	20.102470	99.957900	2553	สถานีเตือนภัย	ใช้งานได้	053-166-766	สถานีหลัก	นายสมพล วรรณผล	081-167-1244	ส่วนอุทกวิทยาที่ 2 เชียงราย
175	STN0403	บ้านดอนแก้ว		ท่าก้อ	แม่สรวย	เชียงราย	03 แม่น้ำกก	น้ำแม่ลาว	2,161,821	550,521	19.547630	99.482450	2553	สถานีเตือนภัย	ใช้งานได้	053-166-766	สถานีหลัก	นางสาวประนภมา สมใจ	080-129-3997	ส่วนอุทกวิทยาที่ 2 เชียงราย
176	STN0404	บ้านสันป่าสัก		บ้านช้าง	แม่ตง	เชียงใหม่	06 แม่น้ำปิง	แม่น้ำแม่ตง	2,120,700	484,900	19.175630	98.856490	2553	สถานีเตือนภัย	ใช้งานได้	053-465-403	สถานีหลัก	นายภัทล ชมราช	065-437-2716	ส่วนอุทกวิทยาที่ 1 เชียงใหม่
177	STN0405	บ้านห้วยน้ำดัง		กึ่งช้าง	แม่ตง	เชียงใหม่	06 แม่น้ำปิง	แม่น้ำแม่ตง	2,135,866	460,606	19.303000	98.598800	2553	สถานีเตือนภัย	ใช้งานได้	053-465-403	สถานีหลัก	นางสาวณิษฐา ปิ๋ววน	089-7288931	ส่วนอุทกวิทยาที่ 1 เชียงใหม่

การตรวจสอบความพร้อมสถานีเตือนภัยน้ำหลาก - ดินถล่ม (Early Warning System) 2565

สำนักงานทรัพยากรน้ำภาค 1 จ.ลำปาง

วันที่สำรวจ 23 มีนาคม 2565

ลำดับ	สถานี	บ้าน	หมู่	ตำบล	อำเภอ	จังหวัด	ลุ่มน้ำหลัก	ลุ่มน้ำสาขา	UTM_N	UTM_E	lat_y	long_x	ปีงบประมาณ	ประเภทสถานี	สภากรารใช้งาน	เบอร์โทรศัพท์	ประเภทบ้าน	ชื่อผู้รั	เบอร์ผู้รั	หมายเหตุ
178	STN0406	บ้านตลางหมื่น		แม่เตด	แม่แจ่ม	เชียงใหม่	06 แม่น้ำปิง	น้ำแม่แจ่มตอนบน	2,102,652	438,247	19.028780	98.416030	2553	สถานีเตือนภัย	ใช้การได้	053-465-403	สถานีหลัก	ว่าที่ ร.ต.ณัฐพงษ์ สาธุวงศ์	087-5666298	ส่วนอุทกวิทยาที่ 1 เชียงใหม่
179	STN0407	บ้านสาแดง		แจ่มหลวง	แม่แจ่ม	เชียงใหม่	06 แม่น้ำปิง	น้ำแม่แจ่มตอนบน	2,098,373	419,252	18.973870	98.237070	2553	สถานีเตือนภัย	รอเชื่อมต่อไฟฟ้า	053-465-403	สถานีหลัก	นางสาวสุดใจ เลิศดำเนิน	093-264-9667, 089-896-1103	ส่วนอุทกวิทยาที่ 1 เชียงใหม่
180	STN0408	บ้านห้วยฮ่อม		บ้านจันทร์	แม่แจ่ม	เชียงใหม่	06 แม่น้ำปิง	น้ำแม่แจ่มตอนบน	2,114,022	425,667	19.116290	98.292250	2553	สถานีเตือนภัย	ใช้การได้	053-465-403	สถานีหลัก	นายสุดี เวทย์รัตนทวี	080-132-4661, 082-8629281	ส่วนอุทกวิทยาที่ 1 เชียงใหม่
181	STN0409	บ้านห้วยยอง		บ้านจันทร์	แม่แจ่ม	เชียงใหม่	06 แม่น้ำปิง	น้ำแม่แจ่มตอนบน	2,106,997	423,170	19.054310	98.269800	2553	สถานีเตือนภัย	ใช้การได้	053-465-403	สถานีหลัก	นายกิตติพงษ์ นุกา	083-325-5521	ส่วนอุทกวิทยาที่ 1 เชียงใหม่
182	STN0410	บ้านแจ่มน้อย		บ้านจันทร์	แม่แจ่ม	เชียงใหม่	06 แม่น้ำปิง	น้ำแม่แจ่มตอนบน	2,104,000	431,147	19.030520	98.345080	2553	สถานีเตือนภัย	ใช้การได้	053-465-403	สถานีหลัก	นายมนตรี ปล้าโท	088-422-3982, 097-942-1154	ส่วนอุทกวิทยาที่ 1 เชียงใหม่
183	STN0411	บ้านท่ามะแงง		ท่าคอง	แม่ฮ่อม	เชียงใหม่	03 แม่น้ำกก	น้ำแม่กกตอนล่าง	2,218,776	547,755	20.062330	99.449060	2553	สถานีเตือนภัย	ใช้การได้	053-465-403	สถานีหลัก	นายจันทร์ กอนมา	084-7393180	ส่วนอุทกวิทยาที่ 1 เชียงใหม่
184	STN0412	บ้านขุนคอง		ทุ่งข้าวพวง	เชียงดาว	เชียงใหม่	06 แม่น้ำปิง	แม่บ้านแม่แดง	2,157,580	478,215	19.515170	98.793580	2553	สถานีเตือนภัย	ใช้การได้	053-465-403	สถานีหลัก	นางอชิระ เลาชัยป้า	062-558-3158	ส่วนอุทกวิทยาที่ 1 เชียงใหม่
185	STN0413	บ้านแม่ละจอง		น้ำแพร่	พร้าว	เชียงใหม่	06 แม่น้ำปิง	น้ำแม่จืด	2,135,915	513,724	19.320350	99.128970	2553	สถานีเตือนภัย	ใช้การได้	053-465-403	สถานีหลัก	นายชัยยุทธ หล้าปือ	098-8031051 (เน้นโทรใน Line)	ส่วนอุทกวิทยาที่ 1 เชียงใหม่
186	STN0414	บ้านห้วยปูลิง		ม่อนจอง	อมก๋อย	เชียงใหม่	06 แม่น้ำปิง	น้ำแม่เติน	1,935,543	446,083	17.505570	98.489750	2553	สถานีเตือนภัย	ใช้การได้	053-465-403	สถานีหลัก	นางจันทรา ลุนคุดรามา	081-1024595,082-1956610	ส่วนอุทกวิทยาที่ 1 เชียงใหม่
187	STN0415	บ้านห้วยส้มป่อย		คอยแก้ว	จอมทอง	เชียงใหม่	06 แม่น้ำปิง	น้ำแม่กลาง	2,031,484	450,297	18.375940	98.532460	2553	สถานีเตือนภัย	ใช้การได้	053-465-403	สถานีหลัก	น.ส.ศศิธร เงินกล้า	080-3901047	ส่วนอุทกวิทยาที่ 1 เชียงใหม่
188	STN0416	บ้านแม่หรงหลวง		ปางหินฝน	แม่แจ่ม	เชียงใหม่	06 แม่น้ำปิง	น้ำแม่แจ่มตอนล่าง	2,056,359	420,020	18.597750	98.244460	2553	สถานีเตือนภัย	ใช้การได้	053-465-403	สถานีหลัก	นายวิระชัย สุขโพรบรมศรี	093-3161127, 093-2596581	ส่วนอุทกวิทยาที่ 1 เชียงใหม่
189	STN0417	บ้านสามสบ		ท่าผา	แม่แจ่ม	เชียงใหม่	06 แม่น้ำปิง	น้ำแม่แจ่มตอนล่าง	2,045,715	443,360	18.503860	98.457340	2553	สถานีเตือนภัย	รอขาดตรวจเช็ค	053-465-403	สถานีหลัก	นายชัยทัต บุญวารีวิโร	096-8635204	ส่วนอุทกวิทยาที่ 1 เชียงใหม่
190	STN0418	บ้านขอมลาน		กองชะก	แม่แจ่ม	เชียงใหม่	06 แม่น้ำปิง	น้ำแม่แจ่มตอนล่าง	2,031,688	441,674	18.383940	98.457660	2553	สถานีเตือนภัย	ใช้การได้	053-465-403	สถานีหลัก	นายจายคำ วัฒนาไพโรจน์	081-746-1754, 080-680-3612	ส่วนอุทกวิทยาที่ 1 เชียงใหม่
191	STN0419	บ้านขอมลาน		บ้านหลวง	จอมทอง	เชียงใหม่	06 แม่น้ำปิง	น้ำแม่กลาง	2,047,570	457,921	18.509970	98.585780	2553	สถานีเตือนภัย	ใช้การได้	053-465-403	สถานีหลัก	นายศรัณณ เภาศิริ	097-992-4454, 096-507-3699	ส่วนอุทกวิทยาที่ 3 เชียงใหม่
192	STN0420	บ้านห้วยเต่า		บ่อแก้ว	สะเมิง	เชียงใหม่	06 แม่น้ำปิง	น้ำแม่งาม	2,094,917	448,929	18.944160	98.512190	2553	สถานีเตือนภัย	ใช้การได้	053-465-403	สถานีหลัก	นายช วัฒนชัย, ช่าง อบต.	098-139-5258, 083-8720137	ส่วนอุทกวิทยาที่ 1 เชียงใหม่
193	STN0421	บ้านแม่ว่อง		ออนเหนือ	แม่ออน	เชียงใหม่	06 แม่น้ำปิง	น้ำแม่กว้ง	2,077,019	535,344	18.785870	99.332790	2553	สถานีเตือนภัย	ใช้การได้	053-465-403	สถานีหลัก	นายณรงค์ วงศ์สา	089-262-9635	ส่วนอุทกวิทยาที่ 1 เชียงใหม่
194	STN0422	บ้านแม่กึ่งเปียง		สะวาง	แมริม	เชียงใหม่	06 แม่น้ำปิง	น้ำแม่ริม	2,100,907	479,302	19.000700	98.802930	2553	สถานีเตือนภัย	ใช้การได้	053-465-403	สถานีหลัก	นายสุทธิชัย สิทธิ	097-937-5474	ส่วนอุทกวิทยาที่ 1 เชียงใหม่
195	STN0423	บ้านถ้ำจอบ		หนองบัว	ไชยปราการ	เชียงใหม่	03 แม่น้ำกก	น้ำแม่แฝง	2,184,070	502,755	19.743000	99.032620	2553	สถานีเตือนภัย	ใช้การได้	053-465-403	สถานีหลัก	นางขวัญชัย กิ่งนิภา	080-132-5993	ส่วนอุทกวิทยาที่ 1 เชียงใหม่
196	STN0424	บ้านตอหล่อ		แม่ทะลอบ	ไชยปราการ	เชียงใหม่	03 แม่น้ำกก	น้ำแม่แฝง	2,180,995	520,017	19.724240	99.190990	2553	สถานีเตือนภัย	ใช้การได้	053-465-403	สถานีหลัก	นายฤชชดา กอมมูล	062-527-1287	ส่วนอุทกวิทยาที่ 1 เชียงใหม่
197	STN0425	บ้านเปียงจอก		โป่งน้ำร้อน	ฝาง	เชียงใหม่	03 แม่น้ำกก	น้ำแม่ฝาง	2,205,044	517,944	19.945560	99.165590	2553	สถานีเตือนภัยระดับน้ำ	ใช้การได้	053-465-403	สถานีหลัก	นางศศิธร เรืองกลาง	085-0351913	ส่วนอุทกวิทยาที่ 1 เชียงใหม่
198	STN0426	บ้านแม่ปก		ห้วยยาว	ปาย	แม่ฮ่องสอน	01 แม่น้ำสาละวิน	แม่น้ำปายตอนบน	2,136,506	436,227	19.323450	98.394350	2553	สถานีเตือนภัย	ใช้การได้	053-465-403	สถานีหลัก	นายพิณ ไม้กาคัน	089-559-3668, 098-003-4897	ส่วนอุทกวิทยาที่ 1 เชียงใหม่
199	STN0427	บ้านปางแปล		แม่มาตัง	ปาย	แม่ฮ่องสอน	01 แม่น้ำสาละวิน	แม่น้ำปายตอนบน	2,148,894	432,022	19.439820	98.349310	2553	สถานีเตือนภัย	ใช้การได้	053-465-403	สถานีหลัก	นายอรรถสิทธิ์ แซ่ย่าง	082-386-3640, 097-937-3726	ส่วนอุทกวิทยาที่ 1 เชียงใหม่
200	STN0428	บ้านแม่ฮ่อม		แม่ฮ่อมน้อย	ซูบวม	แม่ฮ่องสอน	01 แม่น้ำสาละวิน	แม่น้ำฮ่อมตอนบน	2,076,098	398,503	18.773910	98.037820	2553	สถานีเตือนภัย	ใช้การได้	053-682-577	สถานีหลัก	นายสันติ แซ่อองสกุล	099-609-7670	ส่วนอุทกวิทยาที่ 3 แม่ฮ่องสอน
201	STN0429	บ้านอุคคาเหนือ		แม่คะสวน	สวนเมย	แม่ฮ่องสอน	01 แม่น้ำสาละวิน	น้ำแม่เว็ด	1,989,937	393,426	17.989260	97.990100	2553	สถานีเตือนภัย	ใช้การได้	053-682-577	สถานีหลัก	นายดวงจันทร์ แสนไพโรธรมชาติ	087-010-2990	ส่วนอุทกวิทยาที่ 3 แม่ฮ่องสอน
202	STN0430	บ้านพอนตี่		ห้วยโป่ง	เมืองแม่ฮ่องสอน	แม่ฮ่องสอน	01 แม่น้ำสาละวิน	น้ำแม่สะมาด	2,095,953	403,080	18.954550	98.081700	2553	สถานีเตือนภัย	รอขาดตรวจเช็ค	053-682-577	สถานีหลัก	นายพรชัย เจริญธรรมระตี	082-187-8805	ส่วนอุทกวิทยาที่ 3 แม่ฮ่องสอน
203	STN0431	บ้านป่ากล้วย		แม่สะเรียง	แม่สะเรียง	แม่ฮ่องสอน	01 แม่น้ำสาละวิน	น้ำแม่สะเรียง	2,008,573	389,591	18.164140	97.955020	2553	สถานีเตือนภัยระดับน้ำ	ใช้การได้	053-682-577	สถานีหลัก	นายแดง พูลน้อย	081-882-6232	ส่วนอุทกวิทยาที่ 3 แม่ฮ่องสอน
204	STN0432	บ้านทุ่งข้าวพวง		ตะเคียนปม	ทุ่งหัวช้าง	ลำพูน	06 แม่น้ำปิง	น้ำแม่ลี	2,005,280	501,406	18.138940	99.010400	2553	สถานีเตือนภัย	ใช้การได้	053-465-403	สถานีหลัก	นายบุญธรรม กันตี	086-109-0895, 065-3038439, 093-2429016(เมย์)	ส่วนอุทกวิทยาที่ 1 เชียงใหม่
205	STN0433	บ้านต้นผึ้ง		ท่าแม่ลอบ	แม่ทา	ลำพูน	06 แม่น้ำปิง	น้ำแม่ลี	2,017,377	495,890	18.244820	98.960080	2553	สถานีเตือนภัย	ใช้การได้	053-465-403	สถานีหลัก	นายชัย ต้นเมือง	081-027-9201,096-0583536	ส่วนอุทกวิทยาที่ 1 เชียงใหม่
206	STN0434	บ้านแม่ลอบ		ป่าตูล	บ้านไธสง	ลำพูน	06 แม่น้ำปิง	น้ำแม่ลี	2,016,830	485,618	18.242180	98.863310	2553	สถานีเตือนภัย	ใช้การได้	053-465-403	สถานีหลัก	นายไวย ไร่คำ	083-564-6750, 083-764-0567	ส่วนอุทกวิทยาที่ 1 เชียงใหม่
207	STN0435	บ้านโป่งน้ำร้อน		เสริมกลาง	เสริมงาม	ลำปาง	07 แม่น้ำวัง	น้ำแม่เต่า	2,006,165	511,131	18.145410	99.106300	2553	สถานีเตือนภัย	ใช้การได้	053-465-403	สถานีหลัก	นายพทกร วันตุ	087-181-3659	ส่วนอุทกวิทยาที่ 1 เชียงใหม่
208	STN0436	บ้านปางหมี่ียง		แจ้ซ้อน	เมืองปาน	ลำปาง	07 แม่น้ำวัง	น้ำแม่ฮวย	2,081,934	540,737	18.822240	99.384520	2553	สถานีเตือนภัย	ใช้การได้	053-465-403	สถานีหลัก	นางนงนุช ชมกุล	061-285-7815	ส่วนอุทกวิทยาที่ 1 เชียงใหม่
209	STN0437	บ้านห้วยตูล		ด้านแม่ละเมา	แม่สอด	ตาก	01 แม่น้ำสาละวิน	ห้วยแม่ละเมา	1,856,611	479,376	16.792850	98.803720	2553	สถานีเตือนภัย	ใช้การได้	053-682-577	สถานีหลัก	นายสุราษฎร์ แสนแก้ว	084-530-9244	ส่วนอุทกวิทยาที่ 3 แม่ฮ่องสอน
210	STN0438	บ้านแม่ละเมา		พวย	แม่สอด	ตาก	01 แม่น้ำสาละวิน	ห้วยแม่ละเมา	1,858,584	473,219	16.805600	98.742620	2553	สถานีเตือนภัยระดับน้ำ	รอขาดตรวจเช็ค	053-682-577	สถานีหลัก	นางนางนันทิยา บุญเรือง	095-536-1337	ส่วนอุทกวิทยาที่ 3 แม่ฮ่องสอน
211	STN0439	บ้านก้ออ		แม่จัน	อุ้มผาง	ตาก	14 แม่น้ำแม่กลอง	แม่น้ำแควใหญ่ตอนบน	1,772,333	464,245	16.030460	98.665770	2553	สถานีเตือนภัย	รอขาดตรวจเช็ค	053-682-577	สถานีหลัก	นายสุวิทย์ เจริญสุข	081-740-6065	ส่วนอุทกวิทยาที่ 3 แม่ฮ่องสอน
212	STN0440	บ้านขาน้ำเพชร		คลองแม่ลาย	เมืองกำแพงเพชร	กำแพงเพชร	06 แม่น้ำปิง	คลองสวนหมาก	1,810,381	542,472	16.372170	99.401780	2553	สถานีเตือนภัย	ใช้การได้	053-682-577	สถานีหลัก	นายปัญญา พันธุ์พันธ์	087-099-5301	ส่วนอุทกวิทยาที่ 3 แม่ฮ่องสอน
213	STN0441	บ้านตากฟ้า		ปางตาไว	ปางศิลาทอง	กำแพงเพชร	06 แม่น้ำปิง	แม่น้ำปิงตอนล่าง	1,766,343	540,926	15.974190	99.379960	2553	สถานีเตือนภัย	รอขาดตรวจเช็ค	053-682-577	สถานีหลัก	นายณรงค์ สุณี	087-849-0482	ส่วนอุทกวิทยาที่ 3 แม่ฮ่องสอน
214	STN0442	บ้านโป่งน้ำร้อน		โป่งน้ำร้อน	คลองลาน	กำแพงเพชร	06 แม่น้ำปิง	คลองสวนหมาก	1,805,676	530,961	16.328460	99.298100	2553	สถานีเตือนภัยระดับน้ำ	ใช้การได้	053-682-577	สถานีหลัก	นางจ้อง พันธุ์เขียว	084-705-1055	ส่วนอุทกวิทยาที่ 3 แม่ฮ่องสอน
215	STN0443	บ้านคลองตมแดง		โป่งน้ำร้อน	คลองลาน	กำแพงเพชร	06 แม่น้ำปิง	คลองสวนหมาก	1,813,383	529,591	16.406400	99.237540	2553	สถานีเตือนภัย	ใช้การได้	053-682-577	สถานีหลัก	นายดิ้ง วัฒย์	091-761-9875	ส่วนอุทกวิทยาที่ 3 แม่ฮ่องสอน
216	STN0444	บ้านศรีไกรลาศ		น้ำบ่อคำ	เมืองกำแพงเพชร	กำแพงเพชร	06 แม่น้ำปิง	คลองสวนหมาก	1,819,791	537,661	16.465840	99.346450	2553	สถานีเตือนภัย	ใช้การได้	053-682-577	สถานีหลัก	นายบุญยืน ศรีสว่าง	099-136-3055	ส่วนอุทกวิทยาที่ 3 แม่ฮ่องสอน
217	STN0445	บ้านปางขนุน		น้ำบ่อคำ	เมืองกำแพงเพชร	กำแพงเพชร	06 แม่น้ำปิง	คลองสวนหมาก	1,820,466	528,052	16.468680	99.258870	2553	สถานีเตือนภัย	ใช้การได้	053-682-577	สถานีหลัก	นางนงนุช พิณ	080-024-8235	ส่วนอุทกวิทยาที่ 3 แม่ฮ่องสอน
218	STN0513	บ้านน้ำตกพินนา		ทุ่งก่อ	เวียงเชียงรุ้ง	เชียงราย	03 แม่น้ำกก	น้ำแม่กตอมล่าง	2,207,934	611,900	19.964720	100.694550	2553	สถานีเตือนภัย	ใช้การได้	053-166-766	สถานีหลัก	นายทองทิพย์ กุลสุวรรณ	087-819-6393	ส่วนอุทกวิทยาที่ 2 เชียงราย
219	STN0514	บ้านป่าสัน		ป่าน้อย	คอยหลวง	เชียงราย	02 แม่น้ำโขง	แม่น้ำโขงตอนบน	2,220,925	611,195	20.080330	100.063490	2553	สถานีเตือนภัย	ใช้การได้	053-777-112	สถานีหลัก	นายอนันต์ สิบหลาย	081-551-5841	ส่วนอุทกวิทยาที่ 4 เชียงแสน
220	STN0515	บ้านทุ่งโค้ง		ดอนศิลา	เวียงชัย	เชียงราย	02 แม่น้ำโขง	แม่น้ำอิงตอนล่าง	2,191,020	608,311	19.812100	100.034160	2553	สถานีเตือนภัย	ใช้การได้	053-166-766	สถานีหลัก	นายรัง ทวี	086-182-8760	ส่วนอุทกวิทยาที่ 2 เชียงราย
221	STN0516	บ้านคอยขมดู่		โป่งแพร่	แม่ลาว	เชียงราย	03 แม่น้ำกก	น้ำแม่ลาว	2,188,942	566,815	19.795180	99.637900	2553	สถานีเตือนภัย	ใช้การได้	053-166-766	สถานีหลัก	นายดวงแสง เจริญโกวิท	087-189-7990	ส่วนอุทกวิทยาที่ 2 เชียงราย

การตรวจสอบความพร้อมสถานีเตือนภัยน้ำหลาก - ดินถล่ม (Early Warning System) 2565

สำนักงานทรัพยากรน้ำภาค 1 จ.ลำปาง

วันที่สำรวจ 23 มีนาคม 2565

ลำดับ	สถานี	บ้าน	หมู่	ตำบล	อำเภอ	จังหวัด	ผู้นำหลัก	ผู้นำสาขา	UTM_N	UTM_E	lat_y	long_x	ปีงบประมาณ	ประเภทสถานี	สภาพการใช้งาน	เบอร์โทรศัพท์	ประเภทบ้าน	ชื่อผู้รู้	เบอร์ผู้รู้	หมายเหตุ
222	STN0517	บ้านหัวหมากเขียด		ป่าซาง	เวียงเชียงรุ้ง	เชียงราย	03 แม่น้ำกก	น้ำแม่กตตอนล่าง	2,216,375	615,104	20.048000	100.100600	2553	สถานีเตือนภัย	ใช้งานได้	053-166-766	สถานีหลัก	นายสุนทร คำสินทราย	087-232-0754	ส่วนอุทกวิทยาที่ 2 เชียงราย
223	STN0518	บ้านหัวหมากป่าไผ่		แม่สองใน	แม่ฟ้าหลวง	เชียงราย	02 แม่น้ำโขง	น้ำแม่จัน	2,239,369	560,569	20.250910	99.581490	2553	สถานีเตือนภัย	ใช้งานได้	053-777-112	สถานีหลัก	นายอชิระ วิชาทยานนท์	084-373-1943	ส่วนอุทกวิทยาที่ 4 เชียงแสน
224	STN0519	บ้านทุ่งมะฝาง		ป่าหุ้ง	พาน	เชียงราย	07 แม่น้ำวัง	แม่น้ำวังตอนบน	2,164,157	571,094	19.445990	99.638210	2553	สถานีเตือนภัย	ใช้งานได้	053-166-766	สถานีหลัก	นายคุณ คนอ้น	082-018-2486	ส่วนอุทกวิทยาที่ 2 เชียงราย
225	STN0520	บ้านขุนปวย		แม่วิน	แม่วาง	เชียงใหม่	06 แม่น้ำปิง	น้ำแม่จาง	2,056,968	458,824	18.603200	98.609700	2553	สถานีเตือนภัย	ใช้งานได้	053-465-403	สถานีหลัก	นายทวี มีฤทธิ์	093-968-9365	ส่วนอุทกวิทยาที่ 1 เชียงใหม่
226	STN0521	บ้านน้ำวี		เมืองทอง	เชียงดาว	เชียงใหม่	06 แม่น้ำปิง	แม่น้ำแม่แตง	2,148,319	459,636	19.428800	98.615500	2553	สถานีเตือนภัย	ใช้งานได้	053-465-403	สถานีหลัก	นายเลาตุ่ แซ่หลี	062-293-8337, 092-976-7547	ส่วนอุทกวิทยาที่ 1 เชียงใหม่
227	STN0522	บ้านแม่ฮ้อยใน		แม่่นะ	เชียงดาว	เชียงใหม่	06 แม่น้ำปิง	แม่น้ำปิงตอนบน	2,133,812	499,643	19.298100	98.996600	2553	สถานีเตือนภัย	ใช้งานได้	053-465-403	สถานีหลัก	นางณัฐญา บุญศรี	093-1366867	ส่วนอุทกวิทยาที่ 1 เชียงใหม่
228	STN0523	บ้านโป่งลิบใน		เวียง	ฝาง	เชียงใหม่	03 แม่น้ำกก	น้ำแม่ฝาง	2,192,928	530,692	19.832100	99.293100	2553	สถานีเตือนภัย	ใช้งานได้	053-465-403	สถานีหลัก	นายบุญมี เข็มแก้ว	081-796-1580	ส่วนอุทกวิทยาที่ 3 เชียงใหม่
229	STN0524	บ้านกึ่งเสือ		ยังเมิน	สะเมิง	เชียงใหม่	06 แม่น้ำปิง	น้ำแม่จาง	2,100,211	458,077	18.994000	98.601700	2553	สถานีเตือนภัย	ใช้งานได้	053-465-403	สถานีหลัก	นายอินคำ ฤทธานุกูล	085-653-5006	ส่วนอุทกวิทยาที่ 1 เชียงใหม่
230	STN0525	บ้านปางซุม		ยังเมิน	สะเมิง	เชียงใหม่	06 แม่น้ำปิง	น้ำแม่จาง	2,105,987	463,088	19.046300	98.649200	2553	สถานีเตือนภัย	รอเข้าตรวจเช็ค	053-465-403	สถานีหลัก	นายสมชาย ศรีแก้ว	083-891-7536	ส่วนอุทกวิทยาที่ 1 เชียงใหม่
231	STN0526	บ้านแม่ซ้าย		แม่่นะ	เชียงดาว	เชียงใหม่	06 แม่น้ำปิง	แม่น้ำปิงตอนบน	2,134,258	489,316	19.302100	98.898300	2553	สถานีเตือนภัย	ใช้งานได้	053-465-403	สถานีหลัก	นายอินง สุขคำ	088-435-5706	ส่วนอุทกวิทยาที่ 1 เชียงใหม่
232	STN0527	บ้านผานตหลวง		แม่โก	แม่ลาน้อย	แม่ฮ่องสอน	01 แม่น้ำสาละวิน	น้ำแม่ลาหลวง	2,054,097	396,402	18.575100	98.018200	2553	สถานีเตือนภัย	ใช้งานได้	053-682-577	สถานีหลัก	นายอาทิตย์ กระจรุลผล	095-258-8980	ส่วนอุทกวิทยาที่ 3 แม่ฮ่องสอน
233	STN0528	บ้านแม่ฮ้อยเหนือ		บ้านทา	แม่สะเรียง	แม่ฮ่องสอน	01 แม่น้ำสาละวิน	แม่น้ำววมตตอนล่าง	2,020,294	382,995	18.268930	97.893110	2553	สถานีเตือนภัย	ใช้งานได้	053-682-577	สถานีหลัก	นายถนอม ภาคพัฒนาไพร	065-886-0727	ส่วนอุทกวิทยาที่ 3 แม่ฮ่องสอน
234	STN0529	บ้านแม่หรือหลวง		โป่งสา	ป่า	แม่ฮ่องสอน	01 แม่น้ำสาละวิน	ห้วยแม่ลา	2,119,008	454,356	19.163800	98.565900	2553	สถานีเตือนภัย	ใช้งานได้	053-465-403	สถานีหลัก	นางเพชรภรณ์ พงศาพัฒนา	080-123-5429, 090-457-9170	ส่วนอุทกวิทยาที่ 1 เชียงใหม่
235	STN0530	บ้านห้วยมะลอก		สันติคีรี	แม่ลาน้อย	แม่ฮ่องสอน	01 แม่น้ำสาละวิน	น้ำแม่ลาหลวง	2,049,262	409,180	18.505620	98.009020	2553	สถานีเตือนภัย	รอเข้าตรวจเช็ค	053-682-577	สถานีหลัก	นายสมศักดิ์ ไชยเกษรกุล	062-252-8586	ส่วนอุทกวิทยาที่ 3 แม่ฮ่องสอน
236	STN0531	บ้านกอกหลวง		แม่บงจาง	แม่ลาน้อย	แม่ฮ่องสอน	01 แม่น้ำสาละวิน	น้ำแม่ลาหลวง	2,049,008	409,073	18.529700	98.138500	2553	สถานีเตือนภัย	ใช้งานได้	053-682-577	สถานีหลัก	นายบุญสม ทองศิริภูมิ	065-478-9351	ส่วนอุทกวิทยาที่ 3 แม่ฮ่องสอน
237	STN0532	บ้านแม่สุ		แม่ลาหลวง	แม่ลาน้อย	แม่ฮ่องสอน	01 แม่น้ำสาละวิน	แม่น้ำววมตตอนล่าง	2,043,824	384,579	18.481650	97.906760	2553	สถานีเตือนภัย	รอเข้าตรวจเช็ค	053-682-577	สถานีหลัก	นางทองทิพย์ กวานจำ	082-183-4995	ส่วนอุทกวิทยาที่ 3 แม่ฮ่องสอน
238	STN0533	บ้านสวนป่าทุ่งเกวียน		เวียงตาล	ห้างฉัตร	ลำปาง	07 แม่น้ำวัง	แม่น้ำวังตอนกลาง	2,027,013	526,405	18.332700	99.249900	2553	สถานีเตือนภัย	ใช้งานได้	053-465-403	สถานีหลัก	นายสุรพรม จิห์ชัย	093-614-6985, 081-257-1601	ส่วนอุทกวิทยาที่ 1 เชียงใหม่
239	STN0534	บ้านปางยาว		แม่พริก	แม่พริก	ลำปาง	07 แม่น้ำวัง	แม่น้ำวังตอนล่าง	1,946,408	496,255	17.604300	98.964700	2553	สถานีเตือนภัย	ใช้งานได้	053-465-403	สถานีหลัก	นางทงมา สิมท่า	080-790-5474, 098-789-7356, 097-7190511	ส่วนอุทกวิทยาที่ 1 เชียงใหม่
240	STN0535	บ้านสันตีเหล็ก		แม่พริก	แม่พริก	ลำปาง	07 แม่น้ำวัง	แม่น้ำวังตอนล่าง	1,932,913	509,332	17.482300	99.087900	2553	สถานีเตือนภัย	ใช้งานได้	053-465-403	สถานีหลัก	นายอัครเดช เจริญวงศ์	081-746-4656	ส่วนอุทกวิทยาที่ 2 เชียงใหม่
241	STN0536	บ้านแม่ทิด		วังแก้ว	วังเหนือ	ลำปาง	07 แม่น้ำวัง	แม่น้ำวังตอนบน	2,138,166	564,738	19.336410	99.616330	2553	สถานีเตือนภัย	ใช้งานได้	053-465-403	สถานีหลัก	นางบัวซอน เครืออินทา	085-707-7547	ส่วนอุทกวิทยาที่ 1 เชียงใหม่
242	STN0537	บ้านแม่แลม		ตะเคียนลบ	ทุ่งหัวช้าง	ลำปาง	06 แม่น้ำปิง	น้ำแม่ตี	1,996,138	504,212	18.053800	99.039800	2553	สถานีเตือนภัย	ใช้งานได้	053-465-403	สถานีหลัก	นางสิริมา อู่อินทร์	063-9822114	ส่วนอุทกวิทยาที่ 1 เชียงใหม่
243	STN0538	บ้านใหม่พรสวรรค์		นาโบสถ์	วังเจ้า	ตาก	06 แม่น้ำปิง	แม่น้ำปิงส่วนที่ 4	1,849,192	510,596	16.725500	99.099400	2553	สถานีเตือนภัย	ใช้งานได้	053-682-577	สถานีหลัก	นายพรม วัลสิการ	080-170-2753	ส่วนอุทกวิทยาที่ 3 แม่ฮ่องสอน
244	STN0539	บ้านท่าทองแดง		นาโบสถ์	วังเจ้า	ตาก	06 แม่น้ำปิง	คลองสวนหมาก	1,826,905	541,094	16.673700	99.141670	2553	สถานีเตือนภัย	ใช้งานได้	053-682-577	สถานีหลัก	นายบรรณา โพธิ์รอด	089-839-1098	ส่วนอุทกวิทยาที่ 3 แม่ฮ่องสอน
245	STN0547	บ้านห้วยงู		ทรงธรรม	เมืองกำแพงเพชร	กำแพงเพชร	06 แม่น้ำปิง	คลองสวนหมาก	1,826,858	540,887	16.523630	99.385160	2553	สถานีเตือนภัย	ใช้งานได้	053-682-577	สถานีหลัก	นายสุนทร ไตรรัตน์วุฒิปัญญา	083-626-7091	ส่วนอุทกวิทยาที่ 3 แม่ฮ่องสอน
246	STN0583	บ้านนาพอน		บ่อหลวง	ฮอด	เชียงใหม่	01 แม่น้ำสาละวิน	น้ำแม่วิต	2,000,180	431,700	18.093850	98.365340	2554	สถานีเตือนภัย	ใช้งานได้	053-465-403	สถานีหลัก	นายอำนาจ ขาวจันทรดา	082-1887914	ส่วนอุทกวิทยาที่ 1 เชียงใหม่
247	STN0584	บ้านกอลอง		ป่อตี	ฮอด	เชียงใหม่	01 แม่น้ำสาละวิน	น้ำแม่วิต	2,006,690	420,410	18.148790	98.250050	2554	สถานีเตือนภัย	ใช้งานได้	053-682-577	สถานีหลัก	นายองอาจ เป็ญบุญอิน	093-130-6951	ส่วนอุทกวิทยาที่ 3 แม่ฮ่องสอน
248	STN0592	บ้านยายแก้ว		อมก๋อย	อมก๋อย	เชียงใหม่	06 แม่น้ำปิง	น้ำแม่ตื่น	1,974,900	438,090	17.858260	98.413750	2554	สถานีเตือนภัย	ใช้งานได้	053-465-403	สถานีหลัก	นายวิชัย สิงห์แก้ว	081-169-7773	ส่วนอุทกวิทยาที่ 1 เชียงใหม่
249	STN0586	บ้านแม่สุ่น้อย		แม่สุ่น	ฝาง	เชียงใหม่	03 แม่น้ำกก	น้ำแม่ฝาง	2,196,790	514,300	19.857450	99.134880	2554	สถานีเตือนภัย	ใช้งานได้	053-465-403	สถานีหลัก	นายสุทัศน์ วงศ์ชัย	081-992-0496	ส่วนอุทกวิทยาที่ 1 เชียงใหม่
250	STN0587	บ้านนาหม		เมืองแหง	เวียงแหง	เชียงใหม่	06 แม่น้ำปิง	แม่น้ำแม่แตง	2,168,200	456,900	19.610080	98.594870	2554	สถานีเตือนภัย	ใช้งานได้	053-465-403	สถานีหลัก	น.ส.รุ่งนภา คำนวล	096-6856501,081-0273316	ส่วนอุทกวิทยาที่ 1 เชียงใหม่
251	STN0588	บ้านแม่ละ		ป่าแป๋	แม่แตง	เชียงใหม่	06 แม่น้ำปิง	แม่น้ำแม่แตง	2,127,740	463,960	19.244760	98.654300	2554	สถานีเตือนภัย	ใช้งานได้	053-465-403	สถานีหลัก	นายกิตติพันธ์ นาวัน	089-050-0455, 099-965-0695	ส่วนอุทกวิทยาที่ 1 เชียงใหม่
252	STN0589	บ้านทุ่งโป่งใต้		บ้านโป่ง	หางง	เชียงใหม่	06 แม่น้ำปิง	แม่น้ำปิงส่วนที่ 2	2,074,570	486,560	18.764180	98.873350	2554	สถานีเตือนภัย	ใช้งานได้	053-465-403	สถานีหลัก	นายอินทพร อินเสาร์	088-415-8994	ส่วนอุทกวิทยาที่ 1 เชียงใหม่
253	STN0590	บ้านใหม่ตอนแก้ว		ทาเหนือ	แม่ออน	เชียงใหม่	06 แม่น้ำปิง	น้ำแม่กวัง	2,069,450	531,870	18.716940	99.302050	2554	สถานีเตือนภัย	ใช้งานได้	053-465-403	สถานีหลัก	นายสำราญ กันตัญญู	084-894-1361	ส่วนอุทกวิทยาที่ 1 เชียงใหม่
254	STN0591	บ้านปางแพน		ป่าเมี่ยง	ดอยสะเก็ด	เชียงใหม่	06 แม่น้ำปิง	น้ำแม่กวัง	2,102,700	531,800	19.015650	99.304260	2554	สถานีเตือนภัย	ใช้งานได้	053-465-403	สถานีหลัก	นายวิรัตน์ ชันอินทร์ตีบ	084-368-0048	ส่วนอุทกวิทยาที่ 1 เชียงใหม่
255	STN0592	บ้านขุนวาง		แม่วิน	แม่วาง	เชียงใหม่	06 แม่น้ำปิง	น้ำแม่จาง	2,059,210	439,450	18.622900	98.519620	2554	สถานีเตือนภัย	ใช้งานได้	053-465-403	สถานีหลัก	นายสุทธิ แสงชัย	089-432-3709, 062-2514903	ส่วนอุทกวิทยาที่ 1 เชียงใหม่
256	STN0593	บ้านแม่สะป๊อก		แม่วิน	แม่วาง	เชียงใหม่	06 แม่น้ำปิง	น้ำแม่จาง	2,063,920	462,040	18.665040	98.639010	2554	สถานีเตือนภัย	ใช้งานได้	053-465-403	สถานีหลัก	นายอนุสุภร์ ปัจฉิมทัศนาคาร	089-261-5975	ส่วนอุทกวิทยาที่ 1 เชียงใหม่
257	STN0594	บ้านหนองเต่า		แม่วิน	แม่วาง	เชียงใหม่	06 แม่น้ำปิง	น้ำแม่จาง	2,065,430	452,220	18.680500	98.552370	2554	สถานีเตือนภัย	ใช้งานได้	053-465-403	สถานีหลัก	น.ส.ธมลวรรณ เขียวรักษาใจ,ครูศักดิ์ชัย	098-905-5289, 081-998-7464, 097-9473537	ส่วนอุทกวิทยาที่ 1 เชียงใหม่
258	STN0595	บ้านหาดส้มป่อย		แม่สลา	สะเมิง	เชียงใหม่	06 แม่น้ำปิง	น้ำแม่จาง	2,087,300	459,330	18.877700	98.612100	2554	สถานีเตือนภัย	ใช้งานได้	053-465-403	สถานีหลัก	นายสธ มีแรง	099-580-4661	ส่วนอุทกวิทยาที่ 1 เชียงใหม่
259	STN0596	บ้านแม่ลานคำ		ทต.สะเมิงใต้	สะเมิง	เชียงใหม่	06 แม่น้ำปิง	น้ำแม่จาง	2,072,810	469,930	18.778020	98.699130	2554	สถานีเตือนภัย	ใช้งานได้	053-465-403	สถานีหลัก	นายพรสวรรค์ ชัยปรานีสุข	093-212-8230	ส่วนอุทกวิทยาที่ 1 เชียงใหม่
260	STN0597	บ้านแม่ตึก		แม่ตึก	แม่แจ่ม	เชียงใหม่	06 แม่น้ำปิง	น้ำแม่แจ่มตอนล่าง	2,051,680	430,900	18.553600	98.345210	2554	สถานีเตือนภัย	ใช้งานได้	053-465-403	สถานีหลัก	นายสมคิด มูลแก้ว	080-794-0122	ส่วนอุทกวิทยาที่ 1 เชียงใหม่
261	STN0598	บ้านห้วยดอย		กองแขก	แม่แจ่ม	เชียงใหม่	06 แม่น้ำปิง	น้ำแม่แจ่มตอนล่าง	2,024,019	432,688	18.304740	98.363060	2554	สถานีเตือนภัย	ใช้งานได้	053-465-403	สถานีหลัก	นายอุบลใจ ธรรมคุณ	095-453-3175,095-4533175	ส่วนอุทกวิทยาที่ 1 เชียงใหม่
262	STN0599	บ้านแม่สอง		บ้านทับ	แม่แจ่ม	เชียงใหม่	06 แม่น้ำปิง	น้ำแม่แจ่มตอนล่าง	2,038,030	419,680	18.427970	98.240370	2554	สถานีเตือนภัย	ใช้งานได้	053-465-403	สถานีหลัก	น.ส.อุทพร บุญนิชอุดม	061-360-9379,090-8932976	ส่วนอุทกวิทยาที่ 1 เชียงใหม่
263	STN0600	บ้านแม่ตูป		โป่งทุ่ง	ดอยเต่า	เชียงใหม่	06 แม่น้ำปิง	แม่หาด	1,984,396	480,101	17.946270	98.809880	2554	สถานีเตือนภัย	ใช้งานได้	053-465-403	สถานีหลัก	นายอริชัย แทนเดช	086-187-4623	ส่วนอุทกวิทยาที่ 1 เชียงใหม่
264	STN0601	บ้านเมืองนะ		ทต.เมืองนะ	เชียงดาว	เชียงใหม่	06 แม่น้ำปิง	แม่น้ำปิงตอนบน	2,183,207	489,643	19.734320	98.897130	2554	สถานีเตือนภัย	ใช้งานได้	053-465-403	สถานีหลัก	นายสุทัศน์ พรหมทอง	085-723-5384, 085-708-6093 เมีย	ส่วนอุทกวิทยาที่ 1 เชียงใหม่

การตรวจสอบความพร้อมสถานีเตือนภัยน้ำหลาก - ดินถล่ม (Early Warning System) 2565

สำนักงานทรัพยากรน้ำภาค 1 จ.ลำปาง

วันที่สำรวจ 23 มีนาคม 2565

ลำดับ	สถานี	บ้าน	หมู่	ตำบล	อำเภอ	จังหวัด	ลุ่มน้ำหลัก	ลุ่มน้ำสาขา	UTM_N	UTM_E	lat_y	long_x	ปีงบประมาณ	ประเภทสถานี	สภาพการใช้งาน	เบอร์โทรศัพท์	ประเภทบ้าน	ชื่อผู้รั้ง	เบอร์ผู้รั้ง	หมายเหตุ
265	STN0602	บ้านนาหวาย		ทต.เมืองนะ	เชียงใหม่	เชียงใหม่	06 แม่น้ำปิง	แม่น้ำปิงตอนบน	2,170,446	495,760	19.642700	98.954730	2554	สถานีเตือนภัย	ใช้งานได้	053-465-403	สถานีหลัก	นายสายันต์ โภมิตร	085-627-8376	ส่วนอุทกวิทยาที่ 1 เชียงใหม่
266	STN0603	บ้านแม่กอน		ทต.ทุ่งข้าวพวง	เชียงใหม่	เชียงใหม่	06 แม่น้ำปิง	แม่น้ำปิงตอนบน	2,163,826	491,943	19.570270	98.922020	2554	สถานีเตือนภัย	ใช้งานได้	053-465-403	สถานีหลัก	นายอินทร บุญยศ	081-111-4227, 099-612-3208	ส่วนอุทกวิทยาที่ 1 เชียงใหม่
267	STN0604	บ้านห้วยจะคำ		ทต.ปิงโค้ง	เชียงใหม่	เชียงใหม่	06 แม่น้ำปิง	แม่น้ำปิงตอนบน	2,167,564	507,354	19.604150	99.070590	2554	สถานีเตือนภัย	ใช้งานได้	053-465-403	สถานีหลัก	นางบุษจรรย์รณ คามเรือง	084-804-8182	ส่วนอุทกวิทยาที่ 1 เชียงใหม่
268	STN0605	บ้านปางมะแข้ง		ทต.ปิงโค้ง	เชียงใหม่	เชียงใหม่	06 แม่น้ำปิง	แม่น้ำปิงตอนบน	2,147,580	509,917	19.422900	99.095440	2554	สถานีเตือนภัย	ใช้งานได้	053-465-403	สถานีหลัก	นายณณม ศรีมณี	087-184-5843	ส่วนอุทกวิทยาที่ 1 เชียงใหม่
269	STN0606	บ้านแก่งน้อย		ทต.เมืองนะ	เชียงใหม่	เชียงใหม่	06 แม่น้ำปิง	แม่น้ำแม่แตง	2,175,770	477,640	19.665210	98.794830	2554	สถานีเตือนภัย	ใช้งานได้	053-465-403	สถานีหลัก	นางสาวกัญจนพร เด่นเจิดจำ	093-3638389	ส่วนอุทกวิทยาที่ 1 เชียงใหม่
270	STN0607	บ้านศิษยาต		ป่าไผ่	พร้าว	เชียงใหม่	06 แม่น้ำปิง	แม่จัต	2,151,111	522,541	19.428550	99.212490	2554	สถานีเตือนภัย	ใช้งานได้	053-465-403	สถานีหลัก	นายเจริญ พรายคำ	081-960-9571, 080-680-1900	ส่วนอุทกวิทยาที่ 1 เชียงใหม่
271	STN0608	บ้านแม่ตาหิน		ห้วยแก้ว	แม่ออน	เชียงใหม่	06 แม่น้ำปิง	น้ำแม่กวง	2,087,700	527,990	18.881170	99.265750	2554	สถานีเตือนภัย	ใช้งานได้	053-465-403	สถานีหลัก	นางนภัทร กัมตชานนท์	092-8246623	ส่วนอุทกวิทยาที่ 1 เชียงใหม่
272	STN0609	บ้านโป่งทุ่ง		โป่งทุ่ง	ดอยเต่า	เชียงใหม่	06 แม่น้ำปิง	น้ำแม่หาด	1,973,850	474,040	17.852990	98.752450	2554	สถานีเตือนภัย	ใช้งานได้	053-465-403	สถานีหลัก	นายผ่าน โหระยะ	063-0322561	ส่วนอุทกวิทยาที่ 1 เชียงใหม่
273	STN0610	บ้านหัวแม่คำ		แม่สลองใน	แม่ฟ้าหลวง	เชียงราย	02 แม่น้ำโขง	น้ำแม่จัน	2,252,190	549,220	20.367810	99.469270	2554	สถานีเตือนภัย	ใช้งานได้	053-777-112	สถานีหลัก	นางวารุณี แซ่หย้อ	098-758-4300	ส่วนอุทกวิทยาที่ 4 เชียงแสน
274	STN0611	บ้านร่องหัวฝาย		ห้วยซ้อ	เชียงของ	เชียงราย	02 แม่น้ำโขง	แม่น้ำอิงตอนล่าง	2,213,978	632,193	20.018050	100.263800	2554	สถานีเตือนภัย	ใช้งานได้	053-777-112	สถานีหลัก	นายวรรณพล ปิ่นสำ	089-953-9421	ส่วนอุทกวิทยาที่ 4 เชียงแสน
275	STN0612	บ้านหนองเขียว		แม่กรณ์	เมืองเชียงราย	เชียงราย	03 แม่น้ำกก	น้ำแม่ลาว	2,197,800	574,800	19.870470	99.725700	2554	สถานีเตือนภัย	ใช้งานได้	053-166-766	สถานีหลัก	นายสิทธิศักดิ์ จะเตชะ	082-189-4655	ส่วนอุทกวิทยาที่ 2 เชียงราย
276	STN0613	บ้านปางริมน้ำ		แม่กรณ์	เมืองเชียงราย	เชียงราย	03 แม่น้ำกก	น้ำแม่ลาว	2,194,600	569,900	19.844640	99.667600	2554	สถานีเตือนภัย	ใช้งานได้	053-166-766	สถานีหลัก	นายรัฐชัชชนพล แดงเขียว	095-143-1178	ส่วนอุทกวิทยาที่ 2 เชียงราย
277	STN0614	บ้านห้วยแม่เสียม		ห้วยชมภู	เมืองเชียงราย	เชียงราย	03 แม่น้ำกก	น้ำแม่กอกตอนล่าง	2,202,200	565,100	19.919980	99.623280	2554	สถานีเตือนภัย	ใช้งานได้	053-166-766	สถานีหลัก	นายพิศหอย นุ้ยฮือ	093-609-6735	ส่วนอุทกวิทยาที่ 2 เชียงราย
278	STN0615	บ้านนาเกลือ (บ้านลิโด้)		ทต.นาเกลือ	เมืองเชียงราย	เชียงราย	03 แม่น้ำกก	น้ำแม่กอกตอนล่าง	2,217,100	586,000	20.049880	99.826220	2554	สถานีเตือนภัย	ใช้งานได้	053-166-766	สถานีหลัก	นายศิระ จะนะ	089-807-6549	ส่วนอุทกวิทยาที่ 2 เชียงราย
279	STN0616	บ้านสันติสุข (บ้านก๊วยโง)		ป่าตึง	แม่จัน	เชียงราย	02 แม่น้ำโขง	น้ำแม่จัน	2,223,400	560,900	20.104390	99.624630	2554	สถานีเตือนภัย	ใช้งานได้	053-777-112	สถานีหลัก	นายชินา เบกาญ์	080-033-5346	ส่วนอุทกวิทยาที่ 4 เชียงแสน
280	STN0617	บ้านห้วยน้ำมา		ทต.เวียงสรวย	แม่สรวย	เชียงราย	03 แม่น้ำกก	น้ำแม่สรวย	2,179,930	551,840	19.713440	99.496150	2554	สถานีเตือนภัย	ใช้งานได้	053-166-766	สถานีหลัก	นายอะปี ปอแต้	080-680-4661	ส่วนอุทกวิทยาที่ 2 เชียงราย
281	STN0618	บ้านห้วยชมภู (บ้านป่าคหวาง)		ท่าก้อ	แม่สรวย	เชียงราย	03 แม่น้ำกก	น้ำแม่ลาว	2,163,100	532,800	19.562250	99.312700	2554	สถานีเตือนภัย	ใช้งานได้	053-166-766	สถานีหลัก	นางสาวกานติมา เขอสื่อ	089-373-9420	ส่วนอุทกวิทยาที่ 2 เชียงราย
282	STN0619	บ้านชุมชนงาม		ทต.ป่าเป้า	เวียงป่าเป้า	เชียงราย	03 แม่น้ำกก	น้ำแม่ลาว	2,132,790	551,270	19.288770	99.491000	2554	สถานีเตือนภัย	ใช้งานได้	053-166-766	สถานีหลัก	นายวงษ์จันทร์ มหารวรรณ	085-030-2093	ส่วนอุทกวิทยาที่ 2 เชียงราย
283	STN0620	บ้านแม่ปุ่นหลวง		เวียง	เวียงป่าเป้า	เชียงราย	03 แม่น้ำกก	น้ำแม่ลาว	2,144,200	535,440	19.391860	99.337480	2554	สถานีเตือนภัย	ใช้งานได้	053-166-766	สถานีหลัก	นายเอกพล ศิริวาทพงษ์	082-890-7951	ส่วนอุทกวิทยาที่ 2 เชียงราย
284	STN0621	บ้านพิทักษ์ไทย		ตึบเต่า	เทิง	เชียงราย	02 แม่น้ำโขง	แม่ลาว	2,184,523	646,383	19.751280	100.395870	2554	สถานีเตือนภัย	ใช้งานได้	053-166-766	สถานีหลัก	นายวิสิทธิ์ แซ่พญา	098-696-1016	ส่วนอุทกวิทยาที่ 2 เชียงราย
285	STN0622	บ้านปางกล้วยคำ		ป่าหุ่ง	พาน	เชียงราย	02 แม่น้ำโขง	น้ำแม่ปุง	2,159,540	569,785	19.527400	99.663740	2554	สถานีเตือนภัย	ใช้งานได้	053-166-766	สถานีหลัก	นายปัญญา บุญทา	064-502-2599	ส่วนอุทกวิทยาที่ 2 เชียงราย
286	STN0623	บ้านเวียงสา		สันกลาง	พาน	เชียงราย	02 แม่น้ำโขง	น้ำแม่ปุง	2,170,920	570,879	19.631740	99.674390	2554	สถานีเตือนภัย	ใช้งานได้	053-166-766	สถานีหลัก	นายบุญมี ไชยสัน	094-186-5405	ส่วนอุทกวิทยาที่ 2 เชียงราย
287	STN0624	บ้านโป่งไฮ		แม่สลองใน	แม่ฟ้าหลวง	เชียงราย	02 แม่น้ำโขง	น้ำแม่จัน	2,243,414	556,847	20.287710	99.544430	2554	สถานีเตือนภัย	ใช้งานได้	053-777-112	สถานีหลัก	นายเจือ มาอะ	093-263-8591	ส่วนอุทกวิทยาที่ 4 เชียงแสน
288	STN0625	บ้านใหม่เจริญไพร		ฝายกวาง	เชียงคำ	พะเยา	02 แม่น้ำโขง	แม่ลาว	2,145,061	636,758	19.393140	100.300790	2554	สถานีเตือนภัย	ใช้งานได้	053-166-766	สถานีหลัก	นายบุญรอด โกลิณ	093-139-6990	ส่วนอุทกวิทยาที่ 2 เชียงราย
289	STN0626	บ้านสบสา		วังเย็น	เชียงคำ	พะเยา	02 แม่น้ำโขง	แม่ลาว	2,159,010	643,942	19.520780	100.368870	2554	สถานีเตือนภัย	ใช้งานได้	053-166-766	สถานีหลัก	นายศักดิ์ โจนาน	085-776-5658	ส่วนอุทกวิทยาที่ 2 เชียงราย
290	STN0627	บ้านสา		ทุ่งกล้วย	ภูซาง	พะเยา	02 แม่น้ำโขง	แม่ลาว	2,167,848	646,648	19.604200	100.404630	2554	สถานีเตือนภัย	ใช้งานได้	053-166-766	สถานีหลัก	นายเจริญ อินแต้	093-174-4675	ส่วนอุทกวิทยาที่ 2 เชียงราย
291	STN0628	บ้านใหม่พัฒนา		แม่อุคอ	ซูวาม	แม่ฮ่องสอน	01 แม่น้ำสาละวิน	แม่น้ำยวมตอนบน	2,083,759	393,631	18.842960	97.996620	2554	สถานีเตือนภัย	ใช้งานได้	053-682-577	สถานีหลัก	นายชนชาติ สุขุทธิ	081-032-0674	ส่วนอุทกวิทยาที่ 3 แม่ฮ่องสอน
292	STN0629	บ้านเมืองอ่อน		เมืองปอน	ซูวาม	แม่ฮ่องสอน	01 แม่น้ำสาละวิน	แม่น้ำยวมตอนบน	2,072,605	386,912	18.746000	97.927220	2554	สถานีเตือนภัย	รอเข้าตรวจเช็ค	053-682-577	สถานีหลัก	นายสมจิตย์ วารินทร์	084-364-5176	ส่วนอุทกวิทยาที่ 3 แม่ฮ่องสอน
293	STN0630	บ้านหัวฝั้ง		ห้วยผา	เมืองแม่ฮ่องสอน	แม่ฮ่องสอน	01 แม่น้ำสาละวิน	แม่น้ำยวมตอนล่าง	2,162,996	395,644	19.559250	98.006170	2554	สถานีเตือนภัย	ใช้งานได้	053-682-577	สถานีหลัก	นายสุชาติ งามประเสริฐ	064-543-8373	ส่วนอุทกวิทยาที่ 3 แม่ฮ่องสอน
294	STN0631	บ้านแม่สุยะ		ห้วยผา	เมืองแม่ฮ่องสอน	แม่ฮ่องสอน	01 แม่น้ำสาละวิน	แม่น้ำยวมตอนบน	2,159,074	404,893	19.524450	98.092700	2554	สถานีเตือนภัย	ใช้งานได้	053-682-577	สถานีหลัก	นางจันทร์แก้ว ดุจภูสิงววย	085-723-7828	ส่วนอุทกวิทยาที่ 3 แม่ฮ่องสอน
295	STN0632	บ้านทุ่งมะลำ		ห้วยผา	เมืองแม่ฮ่องสอน	แม่ฮ่องสอน	01 แม่น้ำสาละวิน	แม่น้ำยวมตอนล่าง	2,151,540	395,090	19.457810	98.001030	2554	สถานีเตือนภัย	ใช้งานได้	053-682-577	สถานีหลัก	นางละชิน จันทร์วิไลลักษณ์	092-186-3478	ส่วนอุทกวิทยาที่ 3 แม่ฮ่องสอน
296	STN0633	บ้านนาป่าแปก		หมอกจำแป่	เมืองแม่ฮ่องสอน	แม่ฮ่องสอน	01 แม่น้ำสาละวิน	แม่น้ำยวมตอนล่าง	2,160,350	387,690	19.532470	97.928520	2554	สถานีเตือนภัย	ใช้งานได้	053-682-577	สถานีหลัก	นางสาวอาภาริ แซ่ห่อ	080-127-6050	ส่วนอุทกวิทยาที่ 3 แม่ฮ่องสอน
297	STN0634	บ้านหมอกจำแป่		หมอกจำแป่	เมืองแม่ฮ่องสอน	แม่ฮ่องสอน	01 แม่น้ำสาละวิน	แม่น้ำยวมตอนล่าง	2,149,100	391,220	19.426860	97.957210	2554	สถานีเตือนภัย	ใช้งานได้	053-682-577	สถานีหลัก	นายสุทนต์ แซ่เอียว	099-831-1601	ส่วนอุทกวิทยาที่ 3 แม่ฮ่องสอน
298	STN0635	บ้านชานเมือง		ปางหมู	เมืองแม่ฮ่องสอน	แม่ฮ่องสอน	01 แม่น้ำสาละวิน	แม่น้ำยวมตอนล่าง	2,135,748	393,379	19.312770	97.985100	2554	สถานีเตือนภัย	ใช้งานได้	053-682-577	สถานีหลัก	นางสุจิตรา วิทยากรพุทธกุล	089-756-4126	ส่วนอุทกวิทยาที่ 3 แม่ฮ่องสอน
299	STN0636	บ้านต้นวังเหนือ		ป่าไผ่	สบเมย	แม่ฮ่องสอน	01 แม่น้ำสาละวิน	น้ำแม่ตึ๊ด	1,998,000	408,100	18.066200	98.129920	2554	สถานีเตือนภัย	ใช้งานได้	053-682-577	สถานีหลัก	นายนิเชอ วัฒนไทย์	098-009-4957	ส่วนอุทกวิทยาที่ 3 แม่ฮ่องสอน
300	STN0637	บ้านขุนแม่ลาน้อย		ขุนแม่ลาน้อย	แม่ลาน้อย	แม่ฮ่องสอน	01 แม่น้ำสาละวิน	น้ำแม่ลาหลวง	2,058,500	407,300	18.622220	98.112240	2554	สถานีเตือนภัย	ใช้งานได้	053-682-577	สถานีหลัก	นายเกียรติชัย สะอาดรักธรรม	090-467-2608	ส่วนอุทกวิทยาที่ 3 แม่ฮ่องสอน
301	STN0638	บ้านแม่แลบ		แม่ลาน้อย	แม่ลาน้อย	แม่ฮ่องสอน	01 แม่น้ำสาละวิน	แม่น้ำยวมตอนล่าง	2,032,483	381,614	18.379310	97.877200	2554	สถานีเตือนภัย	ใช้งานได้	053-682-577	สถานีหลัก	นายประพันธ์ จันทร์สว่าง	097-992-6253	ส่วนอุทกวิทยาที่ 3 แม่ฮ่องสอน
302	STN0639	บ้านเมืองพม		ถ้ำลอด	ปางมะผ้า	แม่ฮ่องสอน	01 แม่น้ำสาละวิน	แม่น้ำยวมตอนล่าง	2,165,608	427,329	19.583430	98.308300	2554	สถานีเตือนภัย	ใช้งานได้	053-682-577	สถานีหลัก	นายกลิ่นศักดิ์ อภิรัตน์พิทยกุล	095-622-3049	ส่วนอุทกวิทยาที่ 3 แม่ฮ่องสอน
303	STN0640	บ้านกวาง		ห้วยโป่ง	เมืองแม่ฮ่องสอน	แม่ฮ่องสอน	01 แม่น้ำสาละวิน	น้ำแม่สะมาด	2,107,827	382,260	19.060570	97.882230	2554	สถานีเตือนภัย	ใช้งานได้	053-682-577	สถานีหลัก	นายประชัย วัฒนภูมิศักดิ์กุล	095-635-2071	ส่วนอุทกวิทยาที่ 3 แม่ฮ่องสอน
304	STN0641	บ้านห้วยโป่ง		ห้วยโป่ง	เมืองแม่ฮ่องสอน	แม่ฮ่องสอน	01 แม่น้ำสาละวิน	น้ำแม่สะมาด	2,104,286	393,021	19.026330	97.983520	2554	สถานีเตือนภัย	ใช้งานได้	053-682-577	สถานีหลัก	นายวิรัตน์ เต็ดเตียวิง	087-184-8105	ส่วนอุทกวิทยาที่ 3 แม่ฮ่องสอน
305	STN0642	บ้านห้วยมะบบ		แม่ยวมน้อย	ซูวาม	แม่ฮ่องสอน	01 แม่น้ำสาละวิน	แม่น้ำยวมตอนบน	2,069,610	398,280	18.715310	98.031320	2554	สถานีเตือนภัย	ใช้งานได้	053-682-577	สถานีหลัก	นายชัชวรงค์ มาบพะณณ์	098-662-4631	ส่วนอุทกวิทยาที่ 3 แม่ฮ่องสอน
306	STN0643	บ้านสบป่อง		สบป่อง	ปางมะผ้า	แม่ฮ่องสอน	01 แม่น้ำสาละวิน	แม่น้ำยวมตอนล่าง	2,159,975	418,893	19.522830	98.246390	2554	สถานีเตือนภัย	ใช้งานได้	053-682-577	สถานีหลัก	นางสาวกรณิการ์มี มาแดงสุวรรณ	087-193-6954	ส่วนอุทกวิทยาที่ 3 แม่ฮ่องสอน
307	STN0644	บ้านทุ่งปี่		ทุ่งปี่	วังเหนือ	ลำปาง	07 แม่น้ำวัง	แม่น้ำวังตอนบน	2,128,400	567,130	19.253910	99.639730	2554	สถานีเตือนภัย	ใช้งานได้	053-465-403	สถานีหลัก	นายเสกสิทธิ์ อวดแจ้ว	087-173-9848	ส่วนอุทกวิทยาที่ 1 เชียงใหม่
308	STN0645	บ้านทุ่งยาง		หัวเมือง	เมืองปาน	ลำปาง	07 แม่น้ำวัง	แม่น้ำสวย	2,104,435	554,290	19.031810	99.516310	2554	สถานีเตือนภัย	ใช้งานได้	053-465-403	สถานีหลัก	นายอินจันทร์ ไชยรงค์	062-5649379	ส่วนอุทกวิทยาที่ 1 เชียงใหม่
309	STN0646	บ้านทุ่งกล้วย		บ้านเอื้อม	เมือง	ลำปาง	07 แม่น้ำวัง	น้ำแม่ต๋อย	2,037,590	542,307	18.438210	99.387660	2554	สถานีเตือนภัย	ใช้งานได้	053-465-403	สถานีหลัก	นายเจนณรงค์ ลูกสืบ	085-712-0302	ส่วนอุทกวิทยาที่ 1 เชียงใหม่

การตรวจสอบความพร้อมสถานีเตือนภัยน้ำหลาก - ดินถล่ม (Early Warning System) 2565

สำนักงานทรัพยากรน้ำภาค 1 จ.ลำปาง

วันที่สำรวจ 23 มีนาคม 2565

ลำดับ	สถานี	บ้าน	หมู่	ตำบล	อำเภอ	จังหวัด	หมู่บ้านหลัก	หมู่บ้านสาขา	UTM_N	UTM_E	lat_y	long_x	ปีงบประมาณ	ประเภทสถานี	สภากรการใช้งาน	เบอร์โทรศัพท์	ประเภทบ้าน	ชื่อผู้รั	เบอร์ผู้รั	หมายเหตุ
310	STN0647	บ้านป่าเหว		บ้านขอ	เมืองปาน	ลำปาง	07 แม่น้ำวัง	น้ำแม่ต๋อย	2,065,255	550,586	18.685730	99.471370	2554	สถานีเตือนภัย	ใช้การได้	053-465-403	สถานีหลัก	นายเปริชา โนนทิพย์	085-720-1146, 094-441-1669	ส่วนอุทกวิทยาที่ 1 เชียงใหม่
311	STN0648	บ้านป่าเวียง		ทุ่งกว้าง	เมืองปาน	ลำปาง	07 แม่น้ำวัง	น้ำแม่ต๋อย	2,052,794	548,514	18.566090	99.458250	2554	สถานีเตือนภัย	ใช้การได้	053-465-403	สถานีหลัก	นายเดชพร วงศ์ทองคำ	087-174-3603, 087-358-4989	ส่วนอุทกวิทยาที่ 1 เชียงใหม่
312	STN0649	บ้านแม่คำ		ทต.เสริมชัย	เสริมงาม	ลำปาง	07 แม่น้ำวัง	น้ำแม่คำ	1,982,460	515,910	17.912280	99.161900	2554	สถานีเตือนภัย	ใช้การได้	053-465-403	สถานีหลัก	นายคำศุภร์ พันย์กิติ	097-9366748	ส่วนอุทกวิทยาที่ 1 เชียงใหม่
313	STN0650	บ้านดงหนองจอก		ทต.เสริมชัย	เสริมงาม	ลำปาง	07 แม่น้ำวัง	น้ำแม่คำ	1,992,243	515,256	18.018540	99.144130	2554	สถานีเตือนภัย	ใช้การได้	053-465-403	สถานีหลัก	นายวิชาญ ทาสา	081-881-3066, 098-751-5596	ส่วนอุทกวิทยาที่ 1 เชียงใหม่
314	STN0651	บ้านป่ามะเือ		วังเงิน	แม่ทะ	ลำปาง	07 แม่น้ำวัง	น้ำแม่จาง	1,996,436	571,323	18.052540	99.665900	2554	สถานีเตือนภัย	ใช้การได้	053-465-403	สถานีหลัก	นางพองจันทร์ สายงคิโย	087-787-9761	ส่วนอุทกวิทยาที่ 1 เชียงใหม่
315	STN0652	บ้านต้นช้างพัฒนา		บ้านคำ	เมือง	ลำปาง	07 แม่น้ำวัง	น้ำแม่ต๋อย	2,046,881	544,229	18.509710	99.418390	2554	สถานีเตือนภัย	ใช้การได้	053-465-403	สถานีหลัก	นายพรหมก นันทศรกุล	083-321-0688	ส่วนอุทกวิทยาที่ 1 เชียงใหม่
316	STN0653	บ้านทุ่งหลวง		ทต.เมืองยาว	ห้างฉัตร	ลำปาง	07 แม่น้ำวัง	แม่น้ำวังตอนกลาง	2,018,350	522,900	18.254000	99.216640	2554	สถานีเตือนภัย	รอเข้าตรวจเช็ค	053-465-403	สถานีหลัก	นายณรงค์ โกตี	087-830-4263, 080-673-8405	ส่วนอุทกวิทยาที่ 1 เชียงใหม่
317	STN0654	บ้านต้นหม้า		แม่ลาน	ลี้	ลำพูน	06 แม่น้ำปิง	น้ำแม่หาด	1,966,106	485,244	17.784200	98.860320	2554	สถานีเตือนภัย	ใช้การได้	053-465-403	สถานีหลัก	นางรัตนกรรณ์ มั่นคง	082-400-6002	ส่วนอุทกวิทยาที่ 1 เชียงใหม่
318	STN0655	บ้านลาดเหนือ		นาทราย	ลี้	ลำพูน	06 แม่น้ำปิง	แม่ลี้	1,956,215	494,291	17.696260	98.945510	2554	สถานีเตือนภัย	ใช้การได้	053-465-403	สถานีหลัก	นายวิฑอน จาต๊ะจ๊ะ	081-165-3788, 087-300-4407	ส่วนอุทกวิทยาที่ 1 เชียงใหม่
319	STN0656	บ้านแม่หว้าพัฒนา		นาทราย	ลี้	ลำพูน	06 แม่น้ำปิง	แม่ลี้	1,953,953	501,240	17.674500	99.006730	2554	สถานีเตือนภัย	ใช้การได้	053-465-403	สถานีหลัก	นายพลพงษ์ ใจปิ่นวงค์	096-9542434	ส่วนอุทกวิทยาที่ 1 เชียงใหม่
320	STN0657	บ้านบงก		ทต.คดคำ	ลี้	ลำพูน	06 แม่น้ำปิง	แม่ลี้	1,960,731	503,935	17.736660	99.036790	2554	สถานีเตือนภัย	ใช้การได้	053-465-403	สถานีหลัก	นายชิต นันทยะแก้ว	093-140-9813, 053-096-075	ส่วนอุทกวิทยาที่ 1 เชียงใหม่
321	STN0658	บ้านห้วยปิง		บ้านปาง	ทุ่งห้วยช้าง	ลำพูน	06 แม่น้ำปิง	แม่ลี้	1,973,658	510,848	17.845180	99.074080	2554	สถานีเตือนภัย	ใช้การได้	053-465-403	สถานีหลัก	นายตี๋วัน ยอดคำ	061-3593688	ส่วนอุทกวิทยาที่ 1 เชียงใหม่
322	STN0659	บ้านปู่		ทต.ลี้	ลี้	ลำพูน	06 แม่น้ำปิง	แม่ลี้	1,968,315	501,685	17.839790	99.005480	2554	สถานีเตือนภัย	ใช้การได้	053-465-403	สถานีหลัก	นายวิชิต ไหมธรรม	086-180-0602, 087-173-9644, 097-3131626	ส่วนอุทกวิทยาที่ 1 เชียงใหม่
323	STN0660	บ้านสันวีล		แม่เติน	ลี้	ลำพูน	06 แม่น้ำปิง	แม่ลี้	1,985,259	491,014	17.957380	98.913280	2554	สถานีเตือนภัย	ใช้การได้	053-465-403	สถานีหลัก	นายบุญชัย สุภาโย	085-622-2344	ส่วนอุทกวิทยาที่ 1 เชียงใหม่
324	STN0661	บ้านอุมเปียม		ศิริราชูร์	ทพบพระ	ตาก	01 แม่น้ำสาละวิน	ห้วยแม่ละเมา	1,816,058	500,815	16.423000	99.004600	2554	สถานีเตือนภัย	รอเข้าตรวจเช็ค	053-682-577	สถานีหลัก	นายนิวัฒน์ อาชาวัฒนกุล	085-267-4279	ส่วนอุทกวิทยาที่ 3 แม่ฮ่องสอน
325	STN0662	บ้านขุนห้วยแม่ดั้น		แม่ดั้น	ท่าสองยาง	ตาก	01 แม่น้ำสาละวิน	แม่น้ำเมยตอนล่าง	1,915,791	421,015	17.271740	98.237450	2554	สถานีเตือนภัย	ใช้การได้	053-682-577	สถานีหลัก	นายโพธิ์จันท์ ก้นพามา	086-480-3411	ส่วนอุทกวิทยาที่ 3 แม่ฮ่องสอน
326	STN0663	บ้านขุนห้วยแม่สอด		พระธาตุผาแดง	แม่สอด	ตาก	01 แม่น้ำสาละวิน	แม่น้ำเมยตอนบน	1,848,270	464,100	16.716890	98.663360	2554	สถานีเตือนภัย	ใช้การได้	053-682-577	สถานีหลัก	นางสาวสุพรรณิ ยอดแก้วอัฐฐาน	085-604-3169	ส่วนอุทกวิทยาที่ 3 แม่ฮ่องสอน
327	STN0664	บ้านขุนห้วยตาก		ท้องเขา	บ้านตาก	ตาก	06 แม่น้ำปิง	แม่น้ำปิงส่วนที่ 4	1,888,900	482,900	17.086010	98.841480	2554	สถานีเตือนภัย	รอเข้าตรวจเช็ค	053-682-577	สถานีหลัก	ค.ต.สมเกียรติ วิชาราช	081-604-9943	ส่วนอุทกวิทยาที่ 3 แม่ฮ่องสอน
328	STN0665	บ้านสี่อูทกห้วยทุ่ง		ทุ่งกระเพาะ	บ้านตาก	ตาก	06 แม่น้ำปิง	แม่น้ำปิงส่วนที่ 4	1,880,840	488,890	17.014370	98.902970	2554	สถานีเตือนภัย	รอเข้าตรวจเช็ค	053-682-577	สถานีหลัก	นายธีระพันธ์ สียะ	081-950-8117	ส่วนอุทกวิทยาที่ 3 แม่ฮ่องสอน
329	STN0666	บ้านชัยมงคล		สมอโคน	บ้านตาก	ตาก	06 แม่น้ำปิง	แม่น้ำปิงส่วนที่ 4	1,881,331	520,431	17.015960	99.191960	2554	สถานีเตือนภัย	ใช้การได้	053-682-577	สถานีหลัก	นายวิวัฒน์ ภูวน	088-148-2260	ส่วนอุทกวิทยาที่ 3 แม่ฮ่องสอน
330	STN0667	บ้านเจดีย์โคะ		มหาวัน	แม่สอด	ตาก	01 แม่น้ำสาละวิน	แม่เมยตอนบน	1,830,688	467,863	16.554720	98.700330	2554	สถานีเตือนภัย	ใช้การได้	053-682-577	สถานีหลัก	นางจันทร์ สว่างศรี	089-959-5511	ส่วนอุทกวิทยาที่ 3 แม่ฮ่องสอน
331	STN0668	บ้านขุนห้วยนกกก		แม่ทะ	ท่าสองยาง	ตาก	01 แม่น้ำสาละวิน	แม่น้ำเมยตอนล่าง	1,900,787	439,247	17.249850	98.349580	2554	สถานีเตือนภัย	รอเข้าตรวจเช็ค	053-682-577	สถานีหลัก	นางสาวรัตนพร ล้าจะรา	093-168-5825	ส่วนอุทกวิทยาที่ 3 แม่ฮ่องสอน
332	STN0669	บ้านหนองบัวสามัคคี		โกสัมพี	โกสัมพีนคร	กำแพงเพชร	06 แม่น้ำปิง	คลองวังเจ้า	1,831,600	528,000	16.559190	99.259330	2554	สถานีเตือนภัย	ใช้การได้	053-682-577	สถานีหลัก	นายพิชิต กิตติหมิง	090-672-3159	ส่วนอุทกวิทยาที่ 3 แม่ฮ่องสอน
333	STN0670	บ้านวังผึ้งพัฒนา		คลองน้ำไหล	คลองลาน	กำแพงเพชร	06 แม่น้ำปิง	แม่น้ำปิงตอนล่าง	1,788,290	532,580	16.197630	99.291830	2554	สถานีเตือนภัย	ใช้การได้	053-682-577	สถานีหลัก	นายประเวศ นาน่อง	091-284-6117	ส่วนอุทกวิทยาที่ 3 แม่ฮ่องสอน
334	STN0788	บ้านสองธาร		บ้านทับ	แม่แจ่ม	เชียงใหม่	06 แม่น้ำปิง	น้ำแม่จันตอนล่าง	2,041,843	427,310	18.465650	98.311540	2554	สถานีเตือนภัย	ใช้การได้	053-465-403	สถานีหลัก	นายศรธรรม อามาประเสริฐ	091-071-6361, 092-2584023	ส่วนอุทกวิทยาที่ 1 เชียงใหม่
335	STN0789	บ้านห้วยโป่งผาสด		แม่เจดีย์ใหม่	เวียงป่าเป้า	เชียงราย	03 แม่น้ำกก	น้ำแม่ลาว	2,116,190	544,254	19.137650	99.416230	2554	สถานีเตือนภัย	ใช้การได้	053-166-766	สถานีหลัก	นายเสนอ บุญเพ็ญกุล	083-320-7328	ส่วนอุทกวิทยาที่ 2 เชียงราย
336	STN0833	บ้านห้วยไผ่		แม่ยม	แม่สร้อย	แม่ฮ่องสอน	01 แม่น้ำสาละวิน	แม่น้ำเมยตอนล่าง	1,994,000	382,868	18.030260	97.904370	2554	สถานีเตือนภัย	ใช้การได้	053-682-577	สถานีหลัก	นายเชน สุตแดนไพร	090-475-7745	ส่วนอุทกวิทยาที่ 3 แม่ฮ่องสอน
337	STN0834	บ้านท่าหินส้ม		เมืองปอน	ขุนยวม	แม่ฮ่องสอน	01 แม่น้ำสาละวิน	แม่น้ำเมยตอนบน	2,063,420	387,650	18.657740	97.928960	2554	สถานีเตือนภัย	รอเข้าตรวจเช็ค	053-682-577	สถานีหลัก	นายมานพ คล้ายคลัง	095-383-3101	ส่วนอุทกวิทยาที่ 3 แม่ฮ่องสอน
338	STN0836	บ้านสามัคคีใหม่		แม่ฟ้าหลวง	แม่ฟ้าหลวง	เชียงราย	02 แม่น้ำโขง	น้ำแม่จัน	2,238,390	580,059	20.244300	99.764040	2554	สถานีเตือนภัยระดับน้ำ	ใช้การได้	053-777-112	สถานีหลัก	นายमित อู่อู้อือ	086-907-1172	ส่วนอุทกวิทยาที่ 4 เชียงแสน
339	STN0837	บ้านปางบ้านถ้ำ		ป่าดง	แม่จัน	เชียงราย	02 แม่น้ำโขง	น้ำแม่จัน	2,227,744	589,009	20.144600	99.851190	2554	สถานีเตือนภัยระดับน้ำ	ใช้การได้	053-777-112	สถานีหลัก	นายเชรต คำเนียง	085-5269447	ส่วนอุทกวิทยาที่ 2 เชียงแสน
340	STN0838	บ้านสะลงนอก		สะลง	แม่ริม	เชียงใหม่	06 แม่น้ำปิง	น้ำแม่ริม	2,102,500	487,880	19.016370	98.880500	2554	สถานีเตือนภัยระดับน้ำ	ใช้การได้	053-465-403	สถานีหลัก	นายอำนาจ ตีพพร้อม	082-181-0014	ส่วนอุทกวิทยาที่ 1 เชียงใหม่
341	STN0839	บ้านไหล่น้ำ		แม่ระมาด	แม่ระมาด	ตาก	01 แม่น้ำสาละวิน	แม่น้ำเมยตอนล่าง	1,877,824	449,616	16.983800	98.526700	2554	สถานีเตือนภัยระดับน้ำ	รอเข้าตรวจเช็ค	053-682-577	สถานีหลัก	นายสิทธิกร ศิลธรรม	087-671-2240	ส่วนอุทกวิทยาที่ 3 แม่ฮ่องสอน
342	STN0840	บ้านใหม่รุ่งเจริญ		บ้านคำ	เมืองลำปาง	ลำปาง	07 แม่น้ำวัง	น้ำแม่ต๋อย	2,042,725	549,247	18.474300	99.466460	2554	สถานีเตือนภัยระดับน้ำ	ใช้การได้	053-465-403	สถานีหลัก	นายเรืองยศ มัวร์ทุ่งตัน	082-898-9832	ส่วนอุทกวิทยาที่ 1 เชียงใหม่
343	STN0841	บ้านแม่หาด		ป่าพู่	บ้านโฮ่ง	ลำพูน	06 แม่น้ำปิง	แม่ลี้	2,008,137	488,677	18.162230	98.892940	2554	สถานีเตือนภัยระดับน้ำ	ใช้การได้	053-465-403	สถานีหลัก	นายทวี ผิดลี้	081-765-0796	ส่วนอุทกวิทยาที่ 1 เชียงใหม่
344	STN0852	บ้านขุนก้าง		ขุนควม	ปง	พะเยา	08 แม่น้ำยม	แม่น้ำควม	2,113,347	646,276	19.107890	100.390590	2555	สถานีเตือนภัย	ใช้การได้	053-166-766	สถานีหลัก	นายชาญณรงค์ สุภา	086-431-0716	ส่วนอุทกวิทยาที่ 2 เชียงราย
345	STN0853	บ้านปางกัทิม		จิม	ปง	พะเยา	08 แม่น้ำยม	แม่น้ำยมตอนบน	2,138,488	638,512	19.335590	100.318600	2555	สถานีเตือนภัย	ใช้การได้	053-166-766	สถานีหลัก	นายสนชยา เวียงคำ	080-793-8725	ส่วนอุทกวิทยาที่ 2 เชียงราย
346	STN0854	บ้านน้ำคึม		ผาช้างน้อย	ปง	พะเยา	08 แม่น้ำยม	แม่น้ำยมตอนบน	2,140,650	646,631	19.354570	100.393000	2555	สถานีเตือนภัย	ใช้การได้	053-166-766	สถานีหลัก	นายสุนทร ศรีสมบัติ	089-230-2083	ส่วนอุทกวิทยาที่ 2 เชียงราย
347	STN0855	บ้านนาทูน		ภูซาง	ภูซาง	พะเยา	02 แม่น้ำโขง	แม่ลาว	2,177,632	642,464	19.688960	100.359170	2555	สถานีเตือนภัย	ใช้การได้	053-166-766	สถานีหลัก	นายวิชัย วงศ์ใหญ่	081-027-2745	ส่วนอุทกวิทยาที่ 2 เชียงราย
348	STN0856	บ้านหนองเงา		ภูซาง	ภูซาง	พะเยา	02 แม่น้ำโขง	แม่ลาว	2,171,926	642,899	19.637380	100.362880	2555	สถานีเตือนภัย	ใช้การได้	053-166-766	สถานีหลัก	นายเชน ยะมงคล	080-121-0997	ส่วนอุทกวิทยาที่ 2 เชียงราย
349	STN0857	บ้านแม่ต๋อน		สี่ป่าม่วง	เมืองพะเยา	พะเยา	02 แม่น้ำโขง	แม่น้ำอิงตอนบน	2,120,582	583,011	19.176840	99.789520	2555	สถานีเตือนภัย	ใช้การได้	053-166-766	สถานีหลัก	นายสุชาติ ปันดี	084-885-1500	ส่วนอุทกวิทยาที่ 2 เชียงราย
350	STN0858	บ้านห้วยข้าวก่นเหนือ		ห้วยข้าวก่า	จุน	พะเยา	02 แม่น้ำโขง	แม่น้ำอิงตอนกลาง	2,138,164	617,336	19.334010	100.117020	2555	สถานีเตือนภัย	ใช้การได้	053-166-766	สถานีหลัก	นางกัทดี ใจคำ	083-516-5620	ส่วนอุทกวิทยาที่ 2 เชียงราย
351	STN0859	บ้านน้ำปู		ขุนควม	ปง	พะเยา	08 แม่น้ำยม	แม่น้ำควม	2,123,548	653,646	19.197000	100.461180	2555	สถานีเตือนภัย	ใช้การได้	053-166-766	สถานีหลัก	นางสาวกัญญาภัทร สันทม	093-681-2978	ส่วนอุทกวิทยาที่ 2 เชียงราย
352	STN0860	บ้านทุ่งทราย		เวียง	เชียงของ	เชียงราย	02 แม่น้ำโขง	แม่น้ำโขงตอนบน	2,240,992	642,783	20.261340	100.367140	2555	สถานีเตือนภัย	ใช้การได้	053-777-112	สถานีหลัก	นายบุญวัฒน์ จองแพ	090-271-6432	ส่วนอุทกวิทยาที่ 4 เชียงแสน

การตรวจสอบความพร้อมสถานีเตือนภัยน้ำหลาก - ดินถล่ม (Early Warning System) 2565

สำนักงานทรัพยากรน้ำภาค 1 จ.ลำปาง

วันที่สำรวจ 23 มีนาคม 2565

ลำดับ	สถานี	บ้าน	หมู่	ตำบล	อำเภอ	จังหวัด	ลุ่มน้ำหลัก	ลุ่มน้ำสาขา	UTM_N	UTM_E	lat_y	long_x	ปีงบประมาณ	ประเภทสถานี	สภาพการใช้งาน	เบอร์โทรศัพท์	ประเภทบ้าน	ชื่อผู้รั้ง	เบอร์ผู้รั้ง	หมายเหตุ
353	STN0861	บ้านน้ำแม่เหนือ		สถาน	เชียงของ	เชียงราย	02 แม่น้ำโขง	แม่น้ำอิงตอนล่าง	2,234,840	643,111	20.205740	100.369790	2555	สถานีเตือนภัย	ใช้งานได้	053-777-112	สถานีหลัก	นายเนรมิต เสนาะ	082-171-7928	ส่วนอุทกวิทยาที่ 4 เชียงแสน
354	STN0862	บ้านห้วย		ม่วงยาย	เวียงแก่น	เชียงราย	02 แม่น้ำโขง	แม่น้ำโขงส่วนที่ 2	2,221,691	659,656	20.085660	100.526960	2555	สถานีเตือนภัย	ใช้งานได้	053-777-112	สถานีหลัก	นายทอง บุญเจิง	080-849-9036	ส่วนอุทกวิทยาที่ 4 เชียงแสน
355	STN0863	บ้านดอน		ปอ	เวียงแก่น	เชียงราย	02 แม่น้ำโขง	แม่น้ำโขงส่วนที่ 2	2,213,286	655,802	20.010050	100.489390	2555	สถานีเตือนภัย	ใช้งานได้	053-777-112	สถานีหลัก	นายวราวุธ สุลาใจ	097-991-9754	ส่วนอุทกวิทยาที่ 4 เชียงแสน
356	STN0864	บ้านปางน้ำอ้าย		ท่าก้อ	แม่สรวย	เชียงราย	03 แม่น้ำกก	น้ำแม่ลาว	2,155,871	558,509	19.497100	99.558670	2555	สถานีเตือนภัย	ใช้งานได้	053-166-766	สถานีหลัก	นายคำอ้าย พวงมาลัย	080-848-3683	ส่วนอุทกวิทยาที่ 2 เชียงราย
357	STN0865	บ้านพนาสวรรค์		แม่ยาว	เมืองเชียงราย	เชียงราย	03 แม่น้ำกก	น้ำแม่กกตอนล่าง	2,215,542	562,820	20.035890	99.601850	2555	สถานีเตือนภัย	ใช้งานได้	053-166-766	สถานีหลัก	นายชัยชัย ปอซาง	093-184-1019	ส่วนอุทกวิทยาที่ 2 เชียงราย
358	STN0866	บ้านคอนงาม		โชคชัย	ดอยหลวง	เชียงราย	02 แม่น้ำโขง	แม่น้ำโขงตอนบน	2,226,021	624,278	20.127380	100.188960	2555	สถานีเตือนภัย	ใช้งานได้	053-777-112	สถานีหลัก	นายบุญยงค์ ศรีธรรม	085-029-2346	ส่วนอุทกวิทยาที่ 4 เชียงแสน
359	STN0867	บ้านห้วยตาง		ป่าตึง	เชียงรย	เชียงราย	02 แม่น้ำโขง	น้ำแม่จัน	2,221,246	577,206	20.086700	99.738460	2555	สถานีเตือนภัย	ใช้งานได้	053-777-112	สถานีหลัก	นายศุภกิต ปัญปือ	093-573-4536	ส่วนอุทกวิทยาที่ 4 เชียงแสน
360	STN0868	บ้านศรีดอนชัย		ป่าแงะ	ป่าแดด	เชียงราย	02 แม่น้ำโขง	น้ำแม่ทุ่ง	2,162,288	599,984	19.552930	99.953130	2555	สถานีเตือนภัย	ใช้งานได้	053-166-766	สถานีหลัก	นายอนันต์ กติญญ	085-029-4986	ส่วนอุทกวิทยาที่ 2 เชียงราย
361	STN0869	บ้านขุนต้า		ต๊อบเต่า	เทิง	เชียงราย	02 แม่น้ำโขง	น้ำแม่ลาว	2,189,271	634,533	19.794610	100.293910	2555	สถานีเตือนภัย	ใช้งานได้	053-166-766	สถานีหลัก	นายภัทรชัย อิศกศัยศิริ	063-626-0902	ส่วนอุทกวิทยาที่ 2 เชียงราย
362	STN0870	บ้านห้วยเยียน		หลายงาว	เวียงแก่น	เชียงราย	02 แม่น้ำโขง	แม่น้ำโขงส่วนที่ 2	2,232,197	654,405	20.180990	100.477640	2555	สถานีเตือนภัย	ใช้งานได้	053-777-112	สถานีหลัก	นายสว่าง บุญอิน	087-187-2636	ส่วนอุทกวิทยาที่ 4 เชียงแสน
363	STN0871	บ้านปางกลาง		แม่พริก	แม่สรวย	เชียงราย	03 แม่น้ำกก	น้ำแม่ลาว			19.597860	99.614100	2555	สถานีเตือนภัย	ใช้งานได้		สถานีหลัก	นางธนัญญา อุโมงค์	088-288-7861	ส่วนอุทกวิทยาที่ 2 เชียงราย
364	STN0872	บ้านโป่งน้ำร้อน		ดอยฮาง	เมืองเชียงราย	เชียงราย	03 แม่น้ำกก	น้ำแม่กกตอนล่าง	2,204,108	571,641	19.930730	99.687280	2555	สถานีเตือนภัย	ใช้งานได้	053-166-766	สถานีหลัก	นางวันเพ็ญ เรือนปิ่น	087-815-0782	ส่วนอุทกวิทยาที่ 2 เชียงราย
365	STN0873	บ้านลุง		ศรีดอนชัย	เชียงรย	เชียงราย	02 แม่น้ำโขง	แม่น้ำอิงตอนล่าง	2,227,182	649,516	20.136070	100.430450	2555	สถานีเตือนภัย	ใช้งานได้	053-777-112	สถานีหลัก	นายประยูร ไชยทรม	089-634-5608	ส่วนอุทกวิทยาที่ 4 เชียงแสน
366	STN0874	บ้านแม่สะปัว		ทาสลบ	แม่ทา	ลำพูน	06 แม่น้ำปิง	น้ำแม่กวง	2,036,078	508,553	18.414780	99.080980	2555	สถานีเตือนภัย	ใช้งานได้	053-465-403	สถานีหลัก	นายอนันต์ ผลุฑิตี	085-711-2493	ส่วนอุทกวิทยาที่ 1 เชียงใหม่
367	STN0875	บ้านผาด่าน		ทากาศ	แม่ทา	ลำพูน	06 แม่น้ำปิง	น้ำแม่กวง	2,023,505	507,329	18.364480	99.042610	2555	สถานีเตือนภัย	ใช้งานได้	053-465-403	สถานีหลัก	น.ส.พริมาภิกา ยอดเขา	093-195-8335	ส่วนอุทกวิทยาที่ 1 เชียงใหม่
368	STN0876	บ้านห้วยน้ำพัฒนา		แม่เม็ก	เถิน	ลำปาง	08 แม่น้ำยม	น้ำแม่หมอก	1,951,055	540,426	17.645940	99.381120	2555	สถานีเตือนภัย	ใช้งานได้	053-465-403	สถานีหลัก	นายชัยชนะ นันทชัย	093-279-7933	ส่วนอุทกวิทยาที่ 1 เชียงใหม่
369	STN0877	บ้านแม่ออด		แม่ออด	เถิน	ลำปาง	07 แม่น้ำวัง	น้ำแม่วังตอนล่าง	1,963,407	523,946	17.757830	99.225890	2555	สถานีเตือนภัย	ใช้งานได้	053-465-403	สถานีหลัก	นายพิรุณศักดิ์ จินละ	083-3235936	ส่วนอุทกวิทยาที่ 1 เชียงใหม่
370	STN0878	บ้านปางหละ		บ้านหวด	งาว	ลำปาง	08 แม่น้ำยม	น้ำแม่จาว	2,050,912	589,314	18.546970	99.846300	2555	สถานีเตือนภัย	ใช้งานได้	053-465-403	สถานีหลัก	นายอำพล เบ็ญจง	081-492-4056, 093-1970470(ลูก), 061-3765685(ภรรยา)	ส่วนอุทกวิทยาที่ 1 เชียงใหม่
371	STN0879	บ้านสันป่า		เสริมกลาง	เสริมงาม	ลำปาง	07 แม่น้ำวัง	น้ำแม่ต้า	1,998,701	516,140	18.076910	99.152530	2555	สถานีเตือนภัย	ใช้งานได้	053-465-403	สถานีหลัก	นายนิพนธ์พงษ์ จันทร์เริง	088-413-5159, 090-671-2816	ส่วนอุทกวิทยาที่ 1 เชียงใหม่
372	STN0880	บ้านทุ่งกวาวทอง		ดอนฟ	แม่ทะ	ลำปาง	07 แม่น้ำวัง	น้ำแม่จาง	2,002,499	568,328	18.110210	99.645830	2555	สถานีเตือนภัย	ใช้งานได้	053-465-403	สถานีหลัก	นายเสี่ยทศ บุญปึง	081-289-6594, 054-828-568	ส่วนอุทกวิทยาที่ 1 เชียงใหม่
373	STN0881	บ้านแม่กองปิน		บ้านขอ	เมืองปาน	ลำปาง	07 แม่น้ำวัง	น้ำแม่ตุ๋ย	2,058,629	550,115	18.618020	99.475070	2555	สถานีเตือนภัย	ใช้งานได้	053-465-403	สถานีหลัก	นายจันทร์ชัย ไทยใหม่	087-9092901	ส่วนอุทกวิทยาที่ 1 เชียงใหม่
374	STN0882	บ้านตึงเหนือ		วังทอง	วังเหนือ	ลำปาง	07 แม่น้ำวัง	น้ำแม่วังตอนบน	2,105,316	574,552	19.039210	99.708490	2555	สถานีเตือนภัย	ใช้งานได้	053-465-403	สถานีหลัก	นายไวทยพงษ์ สุวัฒน์วงศา	087-189-9045	ส่วนอุทกวิทยาที่ 1 เชียงใหม่
375	STN0883	บ้านปางห้า		วังทอง	วังเหนือ	ลำปาง	07 แม่น้ำวัง	น้ำแม่วังตอนบน	2,114,199	573,928	19.119500	99.702890	2555	สถานีเตือนภัย	ใช้งานได้	053-465-403	สถานีหลัก	นายศรีแก้ว ของดี	089-562-6906, 081-149-5870, 098-0928524	ส่วนอุทกวิทยาที่ 1 เชียงใหม่
376	STN0884	บ้านปางต้นหนูน		แจ้ซ้อน	เมืองปาน	ลำปาง	07 แม่น้ำวัง	น้ำแม่สวย	2,097,603	543,834	18.970390	99.416400	2555	สถานีเตือนภัย	ใช้งานได้	053-465-403	สถานีหลัก	นายสมบุญรณ งามดี,นายสาธิต์	085-652-0392, 085-653-3303	ส่วนอุทกวิทยาที่ 1 เชียงใหม่
377	STN0885	บ้านแม่ดินเหนือ		แม่ออด	เถิน	ลำปาง	07 แม่น้ำวัง	น้ำแม่วังตอนล่าง	1,961,225	520,539	17.738140	99.193730	2555	สถานีเตือนภัย	ใช้งานได้	053-465-403	สถานีหลัก	น.ส.จินดา หลวงชิน	087-024-1726, 093-269-3354	ส่วนอุทกวิทยาที่ 1 เชียงใหม่
378	STN0886	บ้านนาใหม่		เมืองมาย	แจ้ห่ม	ลำปาง	06 แม่น้ำวัง	น้ำแม่วังตอนกลาง	2,058,012	573,935	18.659790	99.701040	2555	สถานีเตือนภัย	ใช้งานได้	053-465-403	สถานีหลัก	นายเย็น ตังเจิง	091-854-3143	ส่วนอุทกวิทยาที่ 3 เชียงใหม่
379	STN0887	บ้านไผ่แพะ		เมืองมาย	แจ้ห่ม	ลำปาง	07 แม่น้ำวัง	น้ำแม่วังตอนกลาง	2,058,012	566,052	18.612000	99.626130	2555	สถานีเตือนภัย	ใช้งานได้	053-465-403	สถานีหลัก	นายวิชาญ บุญอิน	087-187-5743, 054-380-487	ส่วนอุทกวิทยาที่ 1 เชียงใหม่
380	STN0888	บ้านใหม่พัฒนา		บ้านร้อง	งาว	ลำปาง	08 แม่น้ำยม	น้ำแม่จาว	2,104,776	582,727	19.034010	99.786150	2555	สถานีเตือนภัย	ใช้งานได้	053-465-403	สถานีหลัก	น.ส.แสงจันทร์ คำหอม	081-4172605	ส่วนอุทกวิทยาที่ 1 เชียงใหม่
381	STN0889	บ้านสงาย		เมืองมาย	เชียงดาว	เชียงใหม่	06 แม่น้ำปิง	น้ำแม่ปิงตอนบน	2,153,959	496,237	19.480170	98.964140	2555	สถานีเตือนภัย	ใช้งานได้	053-465-403	สถานีหลัก	นายสุชาติ เลิศวรพล	064-4020085	ส่วนอุทกวิทยาที่ 1 เชียงใหม่
382	STN0890	บ้านต้นลาน		สบึง	แม่ออน	เชียงใหม่	06 แม่น้ำปิง	น้ำแม่ริม	2,110,107	484,351	19.083810	98.851240	2555	สถานีเตือนภัย	ใช้งานได้	053-465-403	สถานีหลัก	นายบุญทา เทียบวาจา	088-807-8029	ส่วนอุทกวิทยาที่ 1 เชียงใหม่
383	STN0891	บ้านปางป่า		ชีเหล็ก	แม่ออน	เชียงใหม่	06 แม่น้ำปิง	น้ำแม่ปิงส่วนที่ 2	2,109,159	490,949	19.075280	98.913970	2555	สถานีเตือนภัย	ใช้งานได้	053-465-403	สถานีหลัก	นายไกร แสนควิน	081-030-1875	ส่วนอุทกวิทยาที่ 1 เชียงใหม่
384	STN0892	บ้านสหกรณ์แปลง 5		ป่าตึง	พร้าว	เชียงใหม่	06 แม่น้ำปิง	น้ำแม่ติ๊ด	2,142,483	525,260	19.376300	99.240550	2555	สถานีเตือนภัย	ใช้งานได้	053-465-403	สถานีหลัก	นายเกียรติชัย แสนมี	081-980-7863	ส่วนอุทกวิทยาที่ 1 เชียงใหม่
385	STN0893	บ้านเชียงหลวง		เวียงหลวง	เวียงแหง	เชียงใหม่	06 แม่น้ำปิง	น้ำแม่แม่ออน	2,176,526	460,921	19.683730	98.627160	2555	สถานีเตือนภัย	ใช้งานได้	053-465-403	สถานีหลัก	นายสุศักดิ์ ภาวะพงษ์	098-462-8564	ส่วนอุทกวิทยาที่ 3 เชียงใหม่
386	STN0912	บ้านปางเหนือ		ปางตาไว	ปางศิลาทอง	กำแพงเพชร	06 แม่น้ำปิง	น้ำแม่ปิงตอนล่าง	1,775,842	533,655	16.062210	99.314650	2555	สถานีเตือนภัยระยะต้นน้ำ	รอเข้าตรวจเช็ค	053-682-577	สถานีหลัก	จ.อ.บุญเหลือ เทียงกุด	089-293-5498	ส่วนอุทกวิทยาที่ 3 แม่ฮ่องสอน
387	STN0913	บ้านกะเหรี่ยงน้ำตก		คลองลานพัฒนา	คลองลาน	กำแพงเพชร	06 แม่น้ำปิง	น้ำแม่ปิงตอนล่าง	1,783,001	532,813	16.126940	99.306880	2555	สถานีเตือนภัยระยะต้นน้ำ	ใช้งานได้	053-682-577	สถานีหลัก	นายมิลล ฤทธิทอง	089-644-8358	ส่วนอุทกวิทยาที่ 3 แม่ฮ่องสอน
388	STN0914	บ้านไพรสวรรค์		ปางตาไว	ปางศิลาทอง	กำแพงเพชร	06 แม่น้ำปิง	น้ำแม่ปิงตอนล่าง	1,775,693	541,078	16.060750	99.384050	2555	สถานีเตือนภัย	ใช้งานได้	053-682-577	สถานีหลัก	นายมานะ โพธิ์ทอง	092-914-1688	ส่วนอุทกวิทยาที่ 3 แม่ฮ่องสอน
389	STN0915	บ้านห้วยยาว		ห้วยยั้ง	พนาภักดิ์	กำแพงเพชร	08 แม่น้ำยม	น้ำแม่ยมตอนล่าง	1,861,503	560,393	16.836030	99.566870	2555	สถานีเตือนภัย	ใช้งานได้	053-682-577	สถานีหลัก	นางสมชาย ไทยบุญภาค	081-474-3524	ส่วนอุทกวิทยาที่ 3 แม่ฮ่องสอน
390	STN0916	บ้านศาล		ปอ	เวียงแก่น	เชียงราย	02 แม่น้ำโขง	แม่น้ำโขงส่วนที่ 2	2,205,643	649,976	19.941460	100.433090	2555	สถานีเตือนภัยระยะต้นน้ำ	ใช้งานได้	053-777-112	สถานีหลัก	นายสมพร ทวีภักดิ์บุญดี	089-002-5618	ส่วนอุทกวิทยาที่ 4 เชียงแสน
391	STN0917	บ้านแม่สรวย		แม่สรวย	แม่สรวย	เชียงราย	03 แม่น้ำกก	น้ำแม่สรวย	2,173,170	556,436	19.652980	99.538340	2555	สถานีเตือนภัยระยะต้นน้ำ	ใช้งานได้	053-166-766	สถานีหลัก	นายศุภชัย เสียงเงิน	082-761-6674	ส่วนอุทกวิทยาที่ 2 เชียงราย
392	STN0918	บ้านกองลม		เมืองแหง	เวียงแหง	เชียงใหม่	06 แม่น้ำปิง	น้ำแม่แม่ออน	2,164,679	459,628	19.576640	98.615070	2555	สถานีเตือนภัยระยะต้นน้ำ	ใช้งานได้	053-465-403	สถานีหลัก	นายศุภวิรงค์ เขียวพรม	080-125-3784, 093-223-8710, 093-2850581	ส่วนอุทกวิทยาที่ 1 เชียงใหม่
393	STN0919	บ้านแม่เฒ่า		เชียงดาว	เชียงดาว	เชียงใหม่	06 แม่น้ำปิง	น้ำแม่ปิงตอนบน	2,140,527	496,959	19.358780	98.971140	2555	สถานีเตือนภัยระยะต้นน้ำ	ใช้งานได้	053-465-403	สถานีหลัก	นางบัวผัน คุณา	081-027-1873	ส่วนอุทกวิทยาที่ 1 เชียงใหม่
394	STN0920	บ้านท่าปู		แม่เงา	เวียงใหม่	เชียงใหม่	03 แม่น้ำกก	น้ำแม่ฝาง	2,209,769	542,171	19.984070	99.403100	2555	สถานีเตือนภัย	ใช้งานได้	053-465-403	สถานีหลัก	นายโชค แจบ่อ	098-937-9819	ส่วนอุทกวิทยาที่ 1 เชียงใหม่

การตรวจสอบความพร้อมสถานีเตือนภัยน้ำหลาก - ดินถล่ม (Early Warning System) 2565

สำนักงานทรัพยากรน้ำภาค 1 จ.ลำปาง

วันที่สำรวจ 23 มีนาคม 2565

ลำดับ	สถานี	บ้าน	หมู่	ตำบล	อำเภอ	จังหวัด	ลุ่มน้ำหลัก	ลุ่มน้ำสาขา	UTM_N	UTM_E	lat_y	long_x	ปีงบประมาณ	ประเภทสถานี	สภาพการใช้งาน	เบอร์โทรศัพท์	ประเภทบ้าน	ชื่อผู้รั้ง	เบอร์ผู้รั้ง	หมายเหตุ
395	STN0921	บ้านห้วยไทร		แม่คะ	ฝาง	เชียงใหม่	03 แม่น้ำกก	น้ำแม่ฝาง	2,190,716	522,972	19.812210	99.219350	2555	สถานีเตือนภัย	ใช้งานได้	053-465-403	สถานีหลัก	นายอัครวิทย์ วัฒนา	087-192-5251	ส่วนอุทกวิทยาที่ 1 เชียงใหม่
396	STN0922	บ้านแปะ		บ้านแปะ	จอมทอง	เชียงใหม่	06 แม่น้ำปิง	แม่น้ำปิงส่วนที่ 3	2,017,777	457,190	18.248960	98.595040	2555	สถานีเตือนภัยระดับน้ำ	ใช้งานได้	053-465-403	สถานีหลัก	นายเฉลิม ไชยวรรณ	080-677-9417	ส่วนอุทกวิทยาที่ 1 เชียงใหม่
397	STN0923	บ้านกองช้างหลวง		สะเมิงใต้	สะเมิง	เชียงใหม่	06 แม่น้ำปิง	น้ำแม่จาม	2,092,179	470,418	18.915370	98.721860	2555	สถานีเตือนภัยระดับน้ำ	ใช้งานได้	053-465-403	สถานีหลัก	นายเสียม ติระดา	093-598-2052	ส่วนอุทกวิทยาที่ 1 เชียงใหม่
398	STN0924	บ้านแม่กาษาใหม่หล่อท่า		แม่กาษา	แม่สอด	ตาก	01 แม่น้ำสาละวิน	ห้วยแม่ละเมา	1,865,888	459,714	16.876110	98.621780	2555	สถานีเตือนภัยระดับน้ำ	รอเข้าตรวจเช็ค	053-682-577	สถานีหลัก	นายอนุท กิ่งมกัณ	086-110-9870	ส่วนอุทกวิทยาที่ 3 แม่ฮ่องสอน
399	STN0925	บ้านสิริราษฎร์		ช่องแคบ	พบพระ	ตาก	01 แม่น้ำสาละวิน	แม่น้ำเมยตอนบน	1,823,914	473,014	16.496860	98.747140	2555	สถานีเตือนภัย	ใช้งานได้	053-682-577	สถานีหลัก	นายเฉลิม บุญนิยม	086-203-4173	ส่วนอุทกวิทยาที่ 3 แม่ฮ่องสอน
400	STN0926	บ้านโป่งแค		วังประจบ	เมืองตาก	ตาก	08 แม่น้ำยม	น้ำแม่ห้าพัน	1,871,447	543,643	16.926300	99.409850	2555	สถานีเตือนภัย	ใช้งานได้	053-682-577	สถานีหลัก	นายสุวิทย์ เสือเล็ก	084-620-4649	ส่วนอุทกวิทยาที่ 3 แม่ฮ่องสอน
401	STN0927	บ้านลานนาง		แม่ท้อ	เมืองตาก	ตาก	06 แม่น้ำปิง	ห้วยแม่ท้อ	1,856,815	503,326	16.794440	99.031210	2555	สถานีเตือนภัย	ใช้งานได้	053-682-577	สถานีหลัก	นายพรพันธ์ เพ็งเล็ก	092-929-9695	ส่วนอุทกวิทยาที่ 3 แม่ฮ่องสอน
402	STN0928	บ้านมาบป่าแฝก		ตลกกกลางทุ่ง	เมืองตาก	ตาก	06 แม่น้ำปิง	แม่น้ำปิงส่วนที่ 4	1,861,323	527,425	16.835030	99.257420	2555	สถานีเตือนภัย	ใช้งานได้	053-682-577	สถานีหลัก	นายประสิทธิ์ สายยิ้ม	084-819-7046	ส่วนอุทกวิทยาที่ 3 แม่ฮ่องสอน
403	STN0929	บ้านต้นขี้ผึ้งน้ำทิพย์		เชียงทอง	วังเจ้า	ตาก	06 แม่น้ำปิง	คลองวังเจ้า	1,837,905	520,078	16.623410	99.188250	2555	สถานีเตือนภัย	ใช้งานได้	053-682-577	สถานีหลัก	นางเกษร แก้วแก้ว	086-211-6014	ส่วนอุทกวิทยาที่ 3 แม่ฮ่องสอน
404	STN0930	บ้านป่าไร่เหนือ		พระธาตุ	แม่ระมาด	ตาก	01 แม่น้ำสาละวิน	แม่น้ำเมยตอนล่าง	1,875,461	460,971	16.962660	98.633410	2555	สถานีเตือนภัยระดับน้ำ	รอเข้าตรวจเช็ค	053-682-577	สถานีหลัก	นายชอล ยูทอง	080-806-5711	ส่วนอุทกวิทยาที่ 3 แม่ฮ่องสอน
405	STN0931	บ้านกวาง		เชียงใหม่	เชียงใหม่	พญา	08 แม่น้ำยม	น้ำปี้	2,089,295	637,898	18.891160	100.309260	2555	สถานีเตือนภัยระดับน้ำ	ใช้งานได้	053-166-766	สถานีหลัก	นายพงษ์ จันทร์แดง	083-320-7586	ส่วนอุทกวิทยาที่ 2 เชียงราย
406	STN0932	บ้านสบขาม		ขุนควร	ป่า	พญา	08 แม่น้ำยม	แม่น้ำควน	2,118,050	646,156	19.150390	100.389800	2555	สถานีเตือนภัยระดับน้ำ	ใช้งานได้	053-166-766	สถานีหลัก	นายสนาด อดุชิว	093-176-9820	ส่วนอุทกวิทยาที่ 2 เชียงราย
407	STN0933	บ้านแม่ทา		บ้านทาค	แม่สะเรียง	แม่ฮ่องสอน	01 แม่น้ำสาละวิน	แม่น้ำยวมตอนล่าง	2,013,807	382,356	18.210280	97.887440	2555	สถานีเตือนภัย	รอเข้าตรวจเช็ค	053-682-577	สถานีหลัก	นายสมจิต เฟื่องลาด	085-717-6775	ส่วนอุทกวิทยาที่ 3 แม่ฮ่องสอน
408	STN0934	บ้านหนองป่าขม		แม่ต๋อง	แม่สะเรียง	แม่ฮ่องสอน	01 แม่น้ำสาละวิน	แม่น้ำยวมตอนล่าง	2,007,986	386,436	18.157890	97.926340	2555	สถานีเตือนภัยระดับน้ำ	ใช้งานได้	053-682-577	สถานีหลัก	นายอนุช คาร์ธรรม	083-011-8995	ส่วนอุทกวิทยาที่ 3 แม่ฮ่องสอน
409	STN0935	บ้านแม่ละนา		ป่ามะงั่ว	ป่ามะงั่ว	แม่ฮ่องสอน	01 แม่น้ำสาละวิน	น้ำแม่ป่าตอนล่าง	2,166,359	417,662	19.590530	98.214900	2555	สถานีเตือนภัย	ใช้งานได้	053-682-577	สถานีหลัก	นายจรัสศักดิ์ ปัญญา	086-065-2648	ส่วนอุทกวิทยาที่ 3 แม่ฮ่องสอน
410	STN0936	บ้านหมอม่วง		แม่กาเต็ง	ป่า	แม่ฮ่องสอน	01 แม่น้ำสาละวิน	น้ำแม่ป่าตอนบน	2,142,919	436,268	19.381480	98.392080	2555	สถานีเตือนภัย	ใช้งานได้	053-465-403	สถานีหลัก	นางจรัสจันทร์ ขอนิยะ	080-677-5323	ส่วนอุทกวิทยาที่ 1 เชียงใหม่
411	STN0937	บ้านหูกูดใต้		นาควิว	แม่ทะ	ลำปาง	07 แม่น้ำวัง	น้ำแม่จาง	2,004,728	556,314	18.130710	99.532340	2555	สถานีเตือนภัยระดับน้ำ	ใช้งานได้	053-465-403	สถานีหลัก	นายณรงค์ วงศ์ทิพย์	092-789-5294	ส่วนอุทกวิทยาที่ 1 เชียงใหม่
412	STN0938	บ้านเกาะทุ่งม่าน		ป่าพลู	บ้านไร่	ลำพูน	06 แม่น้ำปิง	น้ำแม่ลี	2,020,733	481,220	18.276020	98.822320	2555	สถานีเตือนภัยระดับน้ำ	ใช้งานได้	053-465-403	สถานีหลัก	นายมาลี	089-850-3279	ส่วนอุทกวิทยาที่ 2 เชียงใหม่
413	STN0939	บ้านป่าทก		สี่	สี่	ลำพูน	06 แม่น้ำปิง	น้ำแม่ลี	1,965,485	496,956	17.776470	98.971280	2555	สถานีเตือนภัยระดับน้ำ	ใช้งานได้	053-465-403	สถานีหลัก	นายสมพล บุญเจริญ	085-7162792	ส่วนอุทกวิทยาที่ 1 เชียงใหม่
414	STN1066	บ้านห้วยชมพู		แม่แตง	แม่แตง	เชียงใหม่	06 แม่น้ำปิง	น้ำแม่แตง	2,120,582	492,561	19.178520	98.929240	2558	สถานีเตือนภัย	ใช้งานได้	053-465-403	สถานีหลัก	นายคำ กอนใจ	086-191-7764	ส่วนอุทกวิทยาที่ 1 เชียงใหม่
415	STN1067	บ้านห้วยเตี		ทพูนเงิน	แม่ทา	ลำพูน	06 แม่น้ำปิง	น้ำแม่กวง	2,031,804	495,867	18.376160	98.960880	2558	สถานีเตือนภัย	ใช้งานได้	053-465-403	สถานีหลัก	นายทรงฤทธิ์ กันทากาศ	082-195-0852	ส่วนอุทกวิทยาที่ 1 เชียงใหม่
416	STN1073	บ้านแจ้ซ้อน		ห้วยยาน	บ้านธิ	ลำพูน	06 แม่น้ำปิง	น้ำแม่กวง	2,063,259	516,212	18.660400	99.153720	2558	สถานีเตือนภัย	ใช้งานได้	053-465-403	สถานีหลัก	นายสมศักดิ์ วงศ์มณี	082-764-0515, 063-8060900	ส่วนอุทกวิทยาที่ 1 เชียงใหม่
417	STN1076	บ้านใหม่สุขสันต์		แม่ลอย	เทิง	เชียงราย	02 แม่น้ำโขง	น้ำแม่อิงตอนกลาง	2,167,428	611,114	19.598780	100.059520	2558	สถานีเตือนภัย	ใช้งานได้	053-166-766	สถานีหลัก	นายรัต วัฒน	084-805-1779	ส่วนอุทกวิทยาที่ 2 เชียงราย
418	STN1077	บ้านเนินสมบูรณ์		ห้วยซ้อ	เชียงของ	เชียงราย	02 แม่น้ำโขง	น้ำแม่อิงตอนล่าง	2,220,252	631,774	20.074760	100.260240	2558	สถานีเตือนภัย	ใช้งานได้	053-777-112	สถานีหลัก	นายอานันท์ หลวงไชย	061-321-5624	ส่วนอุทกวิทยาที่ 4 เชียงแสน
419	STN1084	บ้านโคกสากวาคาม		ป่าดง	เชียงดาว	เชียงใหม่	06 แม่น้ำปิง	น้ำแม่ต๋องบน	2,148,369	497,819	19.429650	98.979220	2558	สถานีเตือนภัย	ใช้งานได้	053-465-403	สถานีหลัก	นายธีรพงษ์ สามสาย	085-720-1800	ส่วนอุทกวิทยาที่ 1 เชียงใหม่
420	STN1090	บ้านป่าห้า		โหล่ซอด	พร้าว	เชียงใหม่	06 แม่น้ำปิง	น้ำแม่จิด	2,111,487	519,243	19.096250	99.182940	2558	สถานีเตือนภัย	ใช้งานได้	053-465-403	สถานีหลัก	นายชินุตต วัฒนกุล	085-179-2635, 053-317-610	ส่วนอุทกวิทยาที่ 1 เชียงใหม่
421	STN1091	บ้านป่าเลา		แม่หอพระ	แม่แตง	เชียงใหม่	06 แม่น้ำปิง	น้ำแม่ปิงตอนบน	2,113,564	507,225	19.115100	99.068690	2558	สถานีเตือนภัย	ใช้งานได้	053-465-403	สถานีหลัก	นายบุญชู ผักกูด	087-184-9461, 082-385-9656, 096-8687937(กรรยา)	ส่วนอุทกวิทยาที่ 1 เชียงใหม่
422	STN1096	บ้านทุ่ง		บ้านแซว	เชียงแสน	เชียงราย	02 แม่น้ำโขง	น้ำแม่จิดตอนบน	2,244,238	627,646	20.291740	100.222460	2558	สถานีเตือนภัย	ใช้งานได้	053-777-112	สถานีหลัก	นายอรรถ กุลสุทธิ	088-400-8281	ส่วนอุทกวิทยาที่ 4 เชียงแสน
423	STN1097	บ้านแม่แล		สะเมิงเหนือ	สะเมิง	เชียงใหม่	06 แม่น้ำปิง	น้ำแม่ริม	2,107,104	469,314	19.056490	98.708350	2558	สถานีเตือนภัย	ใช้งานได้	053-465-403	สถานีหลัก	นางสายสมร อิดิน	097-918-2357	ส่วนอุทกวิทยาที่ 1 เชียงใหม่
424	STN1099	บ้านปางปาคา		แม่แรม	แม่ริม	เชียงใหม่	06 แม่น้ำปิง	น้ำแม่ริม	2,096,087	485,509	18.957110	98.862350	2558	สถานีเตือนภัย	ใช้งานได้	053-465-403	สถานีหลัก	นายวิสุทธิ อภิบาลวนา	088-409-6895	ส่วนอุทกวิทยาที่ 1 เชียงใหม่
425	STN1100	บ้านปางไม้แดง		บ้านช้าง	แม่แตง	เชียงใหม่	06 แม่น้ำปิง	แม่น้ำปิงส่วนที่ 2	2,116,692	485,831	19.143330	98.865260	2558	สถานีเตือนภัย	ใช้งานได้	053-465-403	สถานีหลัก	นายเด่น พวงแก้ว	082-761-2416, 082-0436290 (กรรยา)	ส่วนอุทกวิทยาที่ 1 เชียงใหม่
426	STN1103	บ้านถ้ำ		เชียงดาว	เชียงดาว	เชียงใหม่	06 แม่น้ำปิง	น้ำแม่ปิงตอนบน	2,144,626	492,716	19.395820	98.930630	2558	สถานีเตือนภัย	ใช้งานได้	053-465-403	สถานีหลัก	นายดำรง อินดิยะ	088-788-8926	ส่วนอุทกวิทยาที่ 1 เชียงใหม่
427	STN1104	บ้านป่าสักงาม		ลางเหนือ	ดอยสะเก็ด	เชียงใหม่	06 แม่น้ำปิง	น้ำแม่กวง	2,099,624	513,414	18.989080	99.127440	2558	สถานีเตือนภัย	ใช้งานได้	053-465-403	สถานีหลัก	นายวิชัย ปันใจ	065-032-5790	ส่วนอุทกวิทยาที่ 1 เชียงใหม่
428	STN1106	บ้านโขงงาม		แม่แตง	พร้าว	เชียงใหม่	06 แม่น้ำปิง	น้ำแม่จิด	2,135,966	522,582	19.317440	99.214970	2558	สถานีเตือนภัย	ใช้งานได้	053-465-403	สถานีหลัก	นายบัณฑิตย์ ไชยบุรุษย์	081-029-3361	ส่วนอุทกวิทยาที่ 1 เชียงใหม่
429	STN1108	บ้านแม่ดอกแดง		เจียงอย	ดอยสะเก็ด	เชียงใหม่	06 แม่น้ำปิง	น้ำแม่กวง	2,089,627	521,207	18.898660	99.201370	2558	สถานีเตือนภัย	ใช้งานได้	053-465-403	สถานีหลัก	นายทอง ฝั้นสิม	081-765-9370	ส่วนอุทกวิทยาที่ 1 เชียงใหม่
430	STN1109	บ้านแม่สายคนลา		โหล่ซอด	พร้าว	เชียงใหม่	06 แม่น้ำปิง	น้ำแม่จิด	2,115,525	522,443	19.132710	99.213400	2558	สถานีเตือนภัย	ใช้งานได้	053-465-403	สถานีหลัก	นายพรชิต ปันดีไท	085-705-9985, 091-743-4156	ส่วนอุทกวิทยาที่ 1 เชียงใหม่
431	STN1110	บ้านแม่หวาน		ป่าเมียง	ดอยสะเก็ด	เชียงใหม่	06 แม่น้ำปิง	น้ำแม่กวง	2,096,183	524,602	18.957880	99.233690	2558	สถานีเตือนภัย	ใช้งานได้	053-465-403	สถานีหลัก	นายเสกสรร คำมูลดี	081-023-1522, 084-368-0048	ส่วนอุทกวิทยาที่ 1 เชียงใหม่
432	STN1112	บ้านแม่ใจ		บ้านป่า	แม่แตง	เชียงใหม่	06 แม่น้ำปิง	น้ำแม่ปิงตอนบน	2,124,158	500,711	19.210850	99.006760	2558	สถานีเตือนภัย	รอเข้าตรวจเช็ค	053-465-403	สถานีหลัก	นางสมศรี อภิชัย	084-810-2640	ส่วนอุทกวิทยาที่ 1 เชียงใหม่
433	STN1113	บ้านป่าเขียน		บ้านป่า	พร้าว	เชียงใหม่	06 แม่น้ำปิง	น้ำแม่จิด	2,143,501	515,854	19.385600	99.150980	2558	สถานีเตือนภัย	ใช้งานได้	053-465-403	สถานีหลัก	นายสมศักดิ์ สิทธิครอง	080-122-0782	ส่วนอุทกวิทยาที่ 1 เชียงใหม่
434	STN1114	บ้านแม่แพะ		สะเมิงเหนือ	สะเมิง	เชียงใหม่	06 แม่น้ำปิง	น้ำแม่จาม	2,102,026	468,771	19.010590	98.703270	2558	สถานีเตือนภัย	ใช้งานได้	053-465-403	สถานีหลัก	นายสมชาย อินไชย	081-952-5537, 062-308-2893, 093-1733149	ส่วนอุทกวิทยาที่ 1 เชียงใหม่
435	STN1115	บ้านอัญญา		อัญญา	สะเมิง	เชียงใหม่	06 แม่น้ำปิง	น้ำแม่จาม	2,096,093	455,611	18.956730	98.578360	2558	สถานีเตือนภัย	ใช้งานได้	053-465-403	สถานีหลัก	นายวัฒนา สายเขื่อนสี	085-721-2976	ส่วนอุทกวิทยาที่ 1 เชียงใหม่
436	STN1116	บ้านแพะแม่แฝกใหม่		เจ็ดเสม็ด	ลำพูน	เชียงใหม่	06 แม่น้ำปิง	น้ำแม่กวง	2,100,201	499,192	18.994340	98.992320	2558	สถานีเตือนภัย	ใช้งานได้	053-465-403	สถานีหลัก	นายประยงค์ มอญอิง	088-433-0215	ส่วนอุทกวิทยาที่ 1 เชียงใหม่
437	STN1118	บ้านห้วยทก		เมืองแหง	เวียงแหง	เชียงใหม่	06 แม่น้ำปิง	น้ำแม่แตง	2,160,958	462,618	19.543070	98.643660	2558	สถานีเตือนภัย	ใช้งานได้	053-465-403	สถานีหลัก	นายบุญเด่น คงจันทร์	081-724-9590	ส่วนอุทกวิทยาที่ 1 เชียงใหม่

การตรวจสอบความพร้อมสถานีเตือนภัยน้ำหลาก - ดินถล่ม (Early Warning System) 2565

สำนักงานทรัพยากรน้ำภาค 1 จ.ลำปาง

วันที่สำรวจ 23 มีนาคม 2565

ลำดับ	สถานี	บ้าน	หมู่	ตำบล	อำเภอ	จังหวัด	ลุ่มน้ำหลัก	ลุ่มน้ำสาขา	UTM_N	UTM_E	lat_y	long_x	ปีงบประมาณ	ประเภทสถานี	สภาพการใช้งาน	เบอร์โทรศัพท์	ประเภทบ้าน	ชื่อผู้รั้ง	เบอร์ผู้รั้ง	หมายเหตุ
438	STN1119	บ้านหุบป่าเป่า		ท่าปลา	แม่ทา	ลำพูน	06 แม่น้ำปิง	น้ำแม่กวัง	2,043,076	520,069	18.477950	99.190090	2558	สถานีเตือนภัย	ใช้งานได้	053-465-403	สถานีหลัก	นายภาณุภาคย์ คำนาคักดี	082-185-2954	ส่วนอุทกวิทยาที่ 1 เชียงใหม่
439	STN1120	บ้านห้วยเป่า		ทุ่งข้าวพวง	เชียงดาว	เชียงใหม่	06 แม่น้ำปิง	แม่น้ำปิงตอนบน	2,163,177	495,383	19.563470	98.955980	2558	สถานีเตือนภัย	ใช้งานได้	053-465-403	สถานีหลัก	นายเดิง ชัดหลง	089-850-9940	ส่วนอุทกวิทยาที่ 1 เชียงใหม่
440	STN1121	บ้านทุ่งบวกข้าว		แม่ปิง	พริ้ว	เชียงใหม่	06 แม่น้ำปิง	น้ำแม่ริต	2,125,345	520,916	19.221470	99.198990	2558	สถานีเตือนภัย	ใช้งานได้	053-465-403	สถานีหลัก	นายเกษม เป็ศิริ	085-621-5791, 081-960-8260	ส่วนอุทกวิทยาที่ 1 เชียงใหม่
441	STN1127	บ้านแม่ปะ		สะเมิงเหนือ	สะเมิง	เชียงใหม่	06 แม่น้ำปิง	น้ำแม่งาน	2,095,881	473,352	18.955120	98.746880	2558	สถานีเตือนภัย	ใช้งานได้	053-465-403	สถานีหลัก	นายดำเนิน โชษะชนะ	083-564-8694, 083-156-2279	ส่วนอุทกวิทยาที่ 1 เชียงใหม่
442	STN1129	บ้านแม่โต		บ่อแก้ว	สะเมิง	เชียงใหม่	06 แม่น้ำปิง	น้ำแม่งาน	2,081,722	460,483	18.826950	98.624930	2558	สถานีเตือนภัย	ใช้งานได้	053-465-403	สถานีหลัก	นายอายุวัต ภาลา	098-0071696	ส่วนอุทกวิทยาที่ 1 เชียงใหม่
443	STN1130	บ้านศรีบัวบาน		ศรีบัวบาน	เมืองลำพูน	ลำพูน	06 แม่น้ำปิง	น้ำแม่กวัง	2,048,404	510,306	18.526180	99.097650	2558	สถานีเตือนภัย	ใช้งานได้	053-465-403	สถานีหลัก	นายทองอิน โนนีติ	090-472-8542, 098-3976594	ส่วนอุทกวิทยาที่ 1 เชียงใหม่
444	STN1131	อช.ดอยคำห่มปก		โป่งน้ำร้อน	ฝาง	เชียงใหม่	03 แม่น้ำกก	น้ำแม่ฝาง	2,216,591	515,132	20.046120	99.144700	2558	สถานีเตือนภัย	ใช้งานได้	053-465-403	สถานีหลัก	นายสิริวัฒน์ คำเมือง	092-6818863	ส่วนอุทกวิทยาที่ 1 เชียงใหม่
445	STN1132	บ้านมอถอย		แม่สลองใน	แม่ฟ้าหลวง	เชียงราย	02 แม่น้ำโขง	น้ำแม่เงิน	2,234,949	566,771	20.210900	99.639160	2558	สถานีเตือนภัย	ใช้งานได้	053-777-112	สถานีหลัก	นายสุรัตน์ วุทธิ	087-172-4401	ส่วนอุทกวิทยาที่ 4 เชียงแสน
446	STN1134	บ้านกึ่งห้วยน่าน		แม่สลอง	เทิง	เชียงราย	02 แม่น้ำโขง	แม่น้ำอิงตอนกลาง	2,164,473	608,646	19.572220	100.035820	2558	สถานีเตือนภัย	ใช้งานได้	053-166-766	สถานีหลัก	นายสุวรรณ วรรณชัย	087-180-7612	ส่วนอุทกวิทยาที่ 2 เชียงราย
447	STN1136	บ้านแม่ตื่น		แม่ตื่น	สี่	ลำพูน	06 แม่น้ำปิง	น้ำแม่สี่	1,991,692	487,815	18.013580	98.884890	2558	สถานีเตือนภัย	ใช้งานได้	053-465-403	สถานีหลัก	นายณัฐพงษ์ ธงคำ	095-5502076	ส่วนอุทกวิทยาที่ 1 เชียงใหม่
448	STN1137	บ้านสมถ่าง		กึ่งช้าง	แม่แตง	เชียงใหม่	06 แม่น้ำปิง	น้ำแม่แตง	2,126,753	477,213	19.234180	98.783190	2558	สถานีเตือนภัย	ใช้งานได้	053-465-403	สถานีหลัก	นายสวัสดิ์ วิจารณ์	093-296-1077	ส่วนอุทกวิทยาที่ 1 เชียงใหม่
449	STN1138	บ้านวงค์ษาพัฒนา		แม่ตื่น	สี่	ลำพูน	06 แม่น้ำปิง	น้ำแม่สี่	1,981,904	498,853	17.925120	98.989170	2558	สถานีเตือนภัย	ใช้งานได้	053-465-403	สถานีหลัก	นางสายบัว อ้อมใจภาส	082-972-2437	ส่วนอุทกวิทยาที่ 1 เชียงใหม่
450	STN1139	บ้านห้วยช่อหย่อม		บ้านเขว	เชียงแสน	เชียงราย	02 แม่น้ำโขง	แม่น้ำอิงตอนบน	2,233,629	629,696	20.195760	100.241330	2558	สถานีเตือนภัย	ใช้งานได้	053-777-112	สถานีหลัก	นางพนธ์พวี แซ่ตัน	095-5735748	ส่วนอุทกวิทยาที่ 4 เชียงแสน
451	STN1140	บ้านป่าไผ่		ป่าไผ่	สี่	ลำพูน	06 แม่น้ำปิง	น้ำแม่สี่	1,976,593	492,160	17.871130	98.925990	2558	สถานีเตือนภัย	ใช้งานได้	053-465-403	สถานีหลัก	นายวิวัฒน์ ศรีนาวา	088-4099867	ส่วนอุทกวิทยาที่ 1 เชียงใหม่
452	STN1141	บ้านแม่โคไร่		ป่าแม่	แม่แตง	เชียงใหม่	06 แม่น้ำปิง	น้ำแม่ริ้ว	2,110,519	466,561	19.087310	98.682120	2558	สถานีเตือนภัย	ใช้งานได้	053-465-403	สถานีหลัก	นายบุญเป็ง กะหลู	062-308-3719, 086-3540254	ส่วนอุทกวิทยาที่ 1 เชียงใหม่
453	STN1142	บ้านแม่ป้านนอก		ป่าไผ่	เชียงดาว	เชียงใหม่	06 แม่น้ำปิง	แม่น้ำปิงตอนบน	2,149,896	503,000	19.443450	99.028580	2558	สถานีเตือนภัย	ใช้งานได้	053-465-403	สถานีหลัก	นายสิริศักดิ์ แซ่ว่าง	090-7530965,065-4040042	ส่วนอุทกวิทยาที่ 1 เชียงใหม่
454	STN1143	บ้านแม่แคตน้อย		แม่แคต	กัลยาณิวัฒนา	เชียงใหม่	06 แม่น้ำปิง	น้ำแม่แจ่มตอนบน	2,097,017	438,500	18.964640	98.415810	2558	สถานีเตือนภัย	ใช้งานได้	053-465-403	สถานีหลัก	นายบุญยอด เสพรธรรม	082-2430521	ส่วนอุทกวิทยาที่ 1 เชียงใหม่
455	STN1145	บ้านศรีบุญเรือง		หนองป่าก่อ	ดอยหลวง	เชียงราย	02 แม่น้ำโขง	แม่น้ำอิงตอนบน	2,232,006	618,850	20.181800	100.137430	2558	สถานีเตือนภัย	ใช้งานได้	053-777-112	สถานีหลัก	นายอาทิตย์ สายรัตน์	093-211-5257	ส่วนอุทกวิทยาที่ 4 เชียงแสน
456	STN1146	บ้านดอย		โศดชัย	ดอยหลวง	เชียงราย	02 แม่น้ำโขง	แม่น้ำอิงตอนบน	2,226,144	616,592	20.128970	100.115450	2558	สถานีเตือนภัย	ใช้งานได้	053-777-112	สถานีหลัก	นายเสรีเงิน กัญยาง	098-004-7704	ส่วนอุทกวิทยาที่ 4 เชียงแสน
457	STN1147	บ้านแม่ก๊กหลัง		เทอดไทย	แม่ฟ้าหลวง	เชียงราย	02 แม่น้ำโขง	น้ำแม่เงิน	2,249,645	554,394	20.344090	99.521130	2558	สถานีเตือนภัย	ใช้งานได้	053-777-112	สถานีหลัก	นายสิริญา แซ่ฮ่อ	093-051-4220	ส่วนอุทกวิทยาที่ 4 เชียงแสน
458	STN1148	บ้านแม่จ้อย		จอมหมอกแก้ว	แม่ลาว	เชียงราย	03 แม่น้ำกก	น้ำแม่ลาว	2,185,494	574,834	19.763730	99.714320	2558	สถานีเตือนภัย	ใช้งานได้	053-166-766	สถานีหลัก	นายเสาร์ ปัญญาช่วย	089-854-7574	ส่วนอุทกวิทยาที่ 2 เชียงราย
459	STN1150	บ้านดงเจริญ		ป่าอ้อดอนชัย	เมืองเชียงราย	เชียงราย	03 แม่น้ำกก	น้ำแม่ลาว	2,187,215	585,025	19.778870	99.811670	2558	สถานีเตือนภัย	ใช้งานได้	053-166-766	สถานีหลัก	นายสารศ ศรีสุวรรณ	062-731-2417	ส่วนอุทกวิทยาที่ 2 เชียงราย
460	STN1151	บ้านวังธาร		ศรีดงเย็น	ไชยปราการ	เชียงใหม่	03 แม่น้ำกก	น้ำแม่ฝาง	2,175,137	515,418	19.671500	99.147090	2558	สถานีเตือนภัย	ใช้งานได้	053-465-403	สถานีหลัก	นางสาววิภากรีย์ เตใจ	091-3018158	ส่วนอุทกวิทยาที่ 1 เชียงใหม่
461	STN1152	บ้านปู่ชะ		เทอดไทย	แม่ฟ้าหลวง	เชียงราย	02 แม่น้ำโขง	น้ำแม่เงิน	2,244,904	570,743	20.300710	99.677570	2558	สถานีเตือนภัย	ใช้งานได้	053-777-112	สถานีหลัก	นายรามเศรษฐ์ สิริเนหาพร	098-077-0704	ส่วนอุทกวิทยาที่ 4 เชียงแสน
462	STN1153	บ้านแม่จ้อง		ศรีวิชัย	สี่	ลำพูน	06 แม่น้ำปิง	น้ำแม่สี่	1,993,959	495,267	18.034100	98.955280	2558	สถานีเตือนภัย	ใช้งานได้	053-465-403	สถานีหลัก	นายสงัด ตั้งประสิทธิ์	061-680-1997, 092-5940576	ส่วนอุทกวิทยาที่ 1 เชียงใหม่
463	STN1154	บ้านเป็งนก		บ้านสหกรณ์	แม่ฮ่องสอน	เชียงใหม่	06 แม่น้ำปิง	น้ำแม่กวัง	2,079,508	523,983	18.807180	99.227610	2558	สถานีเตือนภัย	ใช้งานได้	053-465-403	สถานีหลัก	นางสุวรรณ ไชยวงศ์	080-503-3928	ส่วนอุทกวิทยาที่ 1 เชียงใหม่
464	STN1155	บ้านหนองขากน้อย		สะเมิงใต้	สะเมิง	เชียงใหม่	06 แม่น้ำปิง	น้ำแม่งาน	2,088,547	466,464	18.888740	98.681580	2558	สถานีเตือนภัย	ใช้งานได้	053-465-403	สถานีหลัก	นายปรีดา ไซยา	080-1285117	ส่วนอุทกวิทยาที่ 1 เชียงใหม่
465	STN1167	บ้านใหม่สามัคคี		ปิงโค้ง	เชียงดาว	เชียงใหม่	06 แม่น้ำปิง	แม่น้ำปิงตอนบน	2,158,254	505,818	19.518980	99.055450	2558	สถานีเตือนภัย	ใช้งานได้	053-465-403	สถานีหลัก	นายสุวรรณ์ ไชยหาญ	089-266-9571	ส่วนอุทกวิทยาที่ 2 เชียงใหม่
466	STN1157	บ้านม่วงคำ		นางแล	เมืองเชียงราย	เชียงราย	03 แม่น้ำกก	น้ำแม่กกตอนล่าง	2,211,855	592,052	20.004820	99.876110	2558	สถานีเตือนภัย	ใช้งานได้	053-166-766	สถานีหลัก	นายศรัทธี ปินาสาร	087-136-8956	ส่วนอุทกวิทยาที่ 2 เชียงราย
467	STN1158	บ้านดงขนุน		ธารทอง	พาน	เชียงราย	03 แม่น้ำกก	น้ำแม่ลาว	2,178,054	569,565	19.696700	99.663750	2558	สถานีเตือนภัย	ใช้งานได้	053-166-766	สถานีหลัก	นางสุพิตรา เมืองมูล	093-947-8792	ส่วนอุทกวิทยาที่ 2 เชียงราย
468	STN1159	บ้านผางาม		ผางาม	เวียงชัย	เชียงราย	02 แม่น้ำโขง	แม่น้ำอิงตอนล่าง	2,197,360	609,345	19.869330	100.044410	2558	สถานีเตือนภัย	ใช้งานได้	053-166-766	สถานีหลัก	นายสันต์ ชัยบุญ	095-696-5095	ส่วนอุทกวิทยาที่ 2 เชียงราย
469	STN1161	บ้านก้อทุ่ง		ก้อ	สี่	ลำพูน	06 แม่น้ำปิง	แม่น้ำปิงส่วนที่ 3	1,948,962	477,685	17.627280	98.789650	2558	สถานีเตือนภัย	ใช้งานได้	053-465-403	สถานีหลัก	นายบุญแดง เชียงยศ	097-9573125,062-3037550 (กรรยา)	ส่วนอุทกวิทยาที่ 1 เชียงใหม่
470	STN1162	บ้านวังดิน		วังดิน	สี่	ลำพูน	06 แม่น้ำปิง	น้ำแม่สี่	1,968,272	494,399	17.801920	98.947150	2558	สถานีเตือนภัย	ใช้งานได้	053-465-403	สถานีหลัก	นายไกรกรรณ ภาชนะสม	053-979600,065-2516913	ส่วนอุทกวิทยาที่ 1 เชียงใหม่
471	STN1163	บ้านแม่บ่อนใต้		บ้านปาง	ทุ่งหัวช้าง	ลำพูน	06 แม่น้ำปิง	น้ำแม่สี่	1,978,938	509,547	17.898320	99.090130	2558	สถานีเตือนภัย	ใช้งานได้	053-465-403	สถานีหลัก	นายสุโขทัย คำงศิริ	081-020-9355	ส่วนอุทกวิทยาที่ 1 เชียงใหม่
472	STN1167	เขตรองภู		โกสัมพีนคร	กำแพงเพชร	กำแพงเพชร	06 แม่น้ำปิง	แม่น้ำปิงส่วนที่ 4	1,830,601	538,904	16.557150	99.364640	2558	สถานีเตือนภัย	ใช้งานได้	053-682-577	สถานีหลัก	นายบุญเยี่ยม ทองลา	088-172-5768	ส่วนอุทกวิทยาที่ 3 แม่ฮ่องสอน
473	STN1168	บ้านแม่ละมั้ง		แม่แคต	กัลยาณิวัฒนา	เชียงใหม่	06 แม่น้ำปิง	น้ำแม่แจ่มตอนบน	2,093,679	442,646	18.934590	98.455290	2558	สถานีเตือนภัย	ใช้งานได้	053-465-403	สถานีหลัก	นายศิวะ แลท้าววิวัฒน์	080-678-5923	ส่วนอุทกวิทยาที่ 1 เชียงใหม่
474	STN1170	บ้านผางาม		นครเจดีย์	ป่าซาง	ลำพูน	06 แม่น้ำปิง	แม่น้ำปิงส่วนที่ 2	2,025,140	491,348	18.315920	98.918120	2558	สถานีเตือนภัย	ใช้งานได้	053-465-403	สถานีหลัก	นายสุทัศน์ ปัญญาภาส	089-953-1174	ส่วนอุทกวิทยาที่ 1 เชียงใหม่
475	STN1171	บ้านวังไทย		ท่าคอง	แม่เมาะ	เชียงใหม่	03 แม่น้ำกก	น้ำแม่กกตอนล่าง	2,218,529	537,692	20.063320	99.360470	2558	สถานีเตือนภัย	ใช้งานได้	053-465-403	สถานีหลัก	นายประเสริฐ ภายพวง	089-558-6706	ส่วนอุทกวิทยาที่ 1 เชียงใหม่
476	STN1172	บ้านต้นไม้สูง		แม่สัด	บ้านตาก	ตาก	07 แม่น้ำวัง	น้ำแม่วังตอนล่าง	1,906,071	526,525	17.239530	99.249510	2558	สถานีเตือนภัย	รอเข้าตรวจเช็ค	053-682-577	สถานีหลัก	นายสุศักดิ์ แก้วปิ่น	092-903-2093	ส่วนอุทกวิทยาที่ 3 แม่ฮ่องสอน
477	STN1173	บ้านต้นขี้		หัวเมือง	เมืองปาน	ลำปาง	07 แม่น้ำวัง	น้ำแม่สวย	2,092,969	555,356	18.928230	99.525720	2558	สถานีเตือนภัย	รอเข้าตรวจเช็ค	053-465-403	สถานีหลัก	นายนิพนธ์ เสียงดี	064-792-7043, 096-8630639	ส่วนอุทกวิทยาที่ 1 เชียงใหม่
478	STN1176	บ้านปงแทน		จางเหนือ	แม่เมาะ	ลำปาง	07 แม่น้ำวัง	น้ำแม่จาง	2,030,194	594,077	18.359530	99.890460	2558	สถานีเตือนภัย	ใช้งานได้	053-465-403	สถานีหลัก	นายสุรินทร์ รูปทอง	080-128-6676	ส่วนอุทกวิทยาที่ 1 เชียงใหม่
479	STN1177	บ้านผาแดง		ทุ่งยี่หว้า	วังเหนือ	ลำปาง	07 แม่น้ำวัง	แม่น้ำวังตอนบน	2,124,235	570,980	17.210300	99.675240	2558	สถานีเตือนภัย	ใช้งานได้	053-465-403	สถานีหลัก	นายพนม เสียงเล็ก	090-467-5057, 061-304-1895	ส่วนอุทกวิทยาที่ 1 เชียงใหม่
480	STN1179	บ้านแม่สุกใน		วังซ้าย	วังเหนือ	ลำปาง	07 แม่น้ำวัง	แม่น้ำวังตอนบน	2,119,121	569,796	19.164130	99.663790	2558	สถานีเตือนภัย	ใช้งานได้	053-465-403	สถานีหลัก	นายสมศักดิ์ คอสน	094-6168955	ส่วนอุทกวิทยาที่ 1 เชียงใหม่
481	STN1180	บ้านกัวลอม		บ่อหลวง	ฮอด	เชียงใหม่	01 แม่น้ำสาละวิน	น้ำแม่ริต	2,005,665	433,270	18.138880	98.369170	2558	สถานีเตือนภัย	ใช้งานได้	053-465-403	สถานีหลัก	นายสมศักดิ์ หม่องน่าน	098-787-2293, 093-263-8151	ส่วนอุทกวิทยาที่ 1 เชียงใหม่
482	STN1184	บ้านแก่น		นายนาง	สบปราบ	ลำปาง	07 แม่น้ำวัง	แม่น้ำวังตอนล่าง	1,982,771	529,159	17.932790	99.275340	2558	สถานีเตือนภัย	ใช้งานได้	053-465-403	สถานีหลัก	นายสมจินต์ ชุ่มอินจักษ์	086-116-2287, 061-797-9900	ส่วนอุทกวิทยาที่ 1 เชียงใหม่

การตรวจสอบความพร้อมสถานีเตือนภัยน้ำหลาก - ดินถล่ม (Early Warning System) 2565

สำนักงานทรัพยากรน้ำภาค 1 จ.ลำปาง

วันที่สำรวจ 23 มีนาคม 2565

ลำดับ	สถานี	บ้าน	หมู่	ตำบล	อำเภอ	จังหวัด	หมู่บ้านหลัก	หมู่บ้านสาขา	UTM_N	UTM_E	lat_y	long_x	ปีงบประมาณ	ประเภทสถานี	สภาพการใช้งาน	เบอร์โทรศัพท์	ประเภทบ้าน	ชื่อผู้รั้ง	เบอร์ผู้รั้ง	หมายเหตุ
483	STN1190	บ้านช้างเค็ง		บ้านศาลา	ฮอด	เชียงใหม่	06 แม่น้ำปิง	แม่น้ำวังส่วนที่ 3	2,001,203	466,887	18.099330	98.687030	2558	สถานีเตือนภัย	ใช้งานได้	053-465-403	สถานีหลัก	นางสาวจวรรณ กันทาง	086-197-7883, 098-5489031	ส่วนอุทกวิทยาที่ 1 เชียงใหม่
484	STN1194	บ้านตง		บ้านแลง	เมืองลำปาง	ลำปาง	07 แม่น้ำวัง	แม่น้ำวังตอนกลาง	2,042,888	572,767	18.475090	99.689230	2558	สถานีเตือนภัย	ใช้งานได้	053-465-403	สถานีหลัก	นายส่วน ปุ่มตะมะ	087-186-5910	ส่วนอุทกวิทยาที่ 1 เชียงใหม่
485	STN1195	บ้านด่าน		สันตอแก้ว	แม่ทะ	ลำปาง	07 แม่น้ำวัง	น้ำแม่จาง	1,989,836	553,928	17.996170	99.509400	2558	สถานีเตือนภัย	ใช้งานได้	053-465-403	สถานีหลัก	นางศรีบาน สิงห์เมย์	087-180-6424	ส่วนอุทกวิทยาที่ 1 เชียงใหม่
486	STN1199	บ้านทุ่งตอง		สบปราบ	สบปราบ	ลำปาง	07 แม่น้ำวัง	แม่น้ำวังตอนล่าง	1,976,266	538,437	17.873850	99.362820	2558	สถานีเตือนภัย	ใช้งานได้	053-465-403	สถานีหลัก	นายอรพรรณ คำแก้ว	082-039-5672	ส่วนอุทกวิทยาที่ 1 เชียงใหม่
487	STN1200	บ้านทุ่งตอง		วังเงิน	แม่ทะ	ลำปาง	07 แม่น้ำวัง	น้ำแม่จาง	2,003,634	564,847	18.120580	99.612970	2558	สถานีเตือนภัย	ใช้งานได้	053-465-403	สถานีหลัก	นายโพธิ์ แก้วหนองง	085-344-6763	ส่วนอุทกวิทยาที่ 1 เชียงใหม่
488	STN1214	บ้านโป่งแดง		โป่งแดง	เมืองจาง	ตาก	06 แม่น้ำปิง	คลองแม่ระกา	1,886,400	528,855	17.061690	99.271170	2558	สถานีเตือนภัย	รอเข้าตรวจเช็ค	053-682-577	สถานีหลัก	นายมานะ อ่อนพรม	061-104-3584	ส่วนอุทกวิทยาที่ 3 แม่ฮ่องสอน
489	STN1219	บ้านแม่ทิด		ทุ่งงาม	เสริมงาม	ลำปาง	07 แม่น้ำวัง	น้ำแม่ต้า	2,000,535	528,768	18.093350	99.271890	2558	สถานีเตือนภัย	ใช้งานได้	053-465-403	สถานีหลัก	นายจันทร์ กิ่งแก้ว	095-1340576	ส่วนอุทกวิทยาที่ 1 เชียงใหม่
490	STN1222	บ้านแม่เขียรายน		พระบาทห้วยขาว	แม่พริก	ลำปาง	07 แม่น้ำวัง	แม่น้ำวังตอนล่าง	1,919,588	515,429	17.361820	99.145230	2558	สถานีเตือนภัย	ใช้งานได้	053-465-403	สถานีหลัก	นายประจวบ นาค	061-373-2800	ส่วนอุทกวิทยาที่ 1 เชียงใหม่
491	STN1223	บ้านแม่เงาเหนือ		ร่องเคาะ	วังเหนือ	ลำปาง	07 แม่น้ำวัง	แม่น้ำวังตอนบน	2,098,148	561,722	18.974860	99.586340	2558	สถานีเตือนภัย	ใช้งานได้	053-465-403	สถานีหลัก	นายปัญญา รสหอม	089-553-7815, 080-906-1886	ส่วนอุทกวิทยาที่ 1 เชียงใหม่
492	STN1224	บ้านแม่บัวมณี		โป่งทุ่ง	คอยเค่า	เชียงใหม่	06 แม่น้ำปิง	น้ำแม่หาด	1,978,410	479,211	17.893470	98.803740	2558	สถานีเตือนภัย	ใช้งานได้	053-465-403	สถานีหลัก	นายพิษพงษ์ ถาโน	098-009-9413	ส่วนอุทกวิทยาที่ 1 เชียงใหม่
493	STN1225	บ้านแม่ธิ		บ้านกิว	แม่ทะ	ลำปาง	07 แม่น้ำวัง	น้ำแม่จาง	1,993,454	558,945	18.028740	99.556890	2558	สถานีเตือนภัย	ใช้งานได้	053-465-403	สถานีหลัก	นายณรงค์ ไชยชมภู	097-221-3389, 093-281-4653, 097-9342101	ส่วนอุทกวิทยาที่ 1 เชียงใหม่
494	STN1228	บ้านลานตาเกลือ		น้ำซึม	เมืองจาง	ตาก	06 แม่น้ำปิง	แม่น้ำปิงส่วนที่ 4	1,866,869	520,160	16.885240	99.189280	2558	สถานีเตือนภัย	ใช้งานได้	053-682-577	สถานีหลัก	นายเกรียงศักดิ์ ปทุมพันธ์	084-832-2761	ส่วนอุทกวิทยาที่ 3 แม่ฮ่องสอน
495	STN1232	บ้านวังมณี		วังมณี	วังเหนือ	ลำปาง	07 แม่น้ำวัง	แม่น้ำวังตอนบน	2,111,693	565,056	19.097160	99.618460	2558	สถานีเตือนภัย	รอเข้าตรวจเช็ค	053-465-403	สถานีหลัก	นายสุทธธ สุกงอย	093-2480265	ส่วนอุทกวิทยาที่ 1 เชียงใหม่
496	STN1234	บ้านสมัยเหนือ		สมัย	สบปราบ	ลำปาง	07 แม่น้ำวัง	แม่น้ำวังตอนล่าง	1,979,689	544,063	17.904680	99.416000	2558	สถานีเตือนภัย	ใช้งานได้	053-465-403	สถานีหลัก	นายสมศักดิ์ คำแพง	085-712-9710	ส่วนอุทกวิทยาที่ 1 เชียงใหม่
497	STN1240	บ้านหนองส้ม		หนองส้ม	ห้างฉัตร	ลำปาง	07 แม่น้ำวัง	แม่น้ำวังตอนกลาง	2,027,435	542,255	18.336260	99.399910	2558	สถานีเตือนภัย	ใช้งานได้	053-465-403	สถานีหลัก	นายอนุชา กูรัง	093-136-1005, 089-962-7293	ส่วนอุทกวิทยาที่ 1 เชียงใหม่
498	STN1248	บ้านแม่ตีบหลวง		แม่ตีบ	งาว	ลำปาง	08 แม่น้ำยม	น้ำแม่จาว	2,057,750	609,950	18.607790	100.042190	2558	สถานีเตือนภัยระดับน้ำ	ซิมการ์ดชำรุด	053-465-403	สถานีหลัก	นายอลงค สุธรรม	084-807-7263	ส่วนอุทกวิทยาที่ 1 เชียงใหม่
499	STN1252	บ้านใหม่พัฒนา		แจ้ซ้อน	เมืองปาน	ลำปาง	07 แม่น้ำวัง	น้ำแม่สว	2,085,131	552,984	18.857460	99.502980	2558	สถานีเตือนภัย	ใช้งานได้	053-465-403	สถานีหลัก	นางณัฐกานต์ สุวรรณาลัย	097-986-7133	ส่วนอุทกวิทยาที่ 1 เชียงใหม่
500	STN1253	บ้านใหม่สามัคคี		ยกระบัตร์	สามเงา	ตาก	07 แม่น้ำวัง	แม่น้ำวังตอนล่าง	1,911,015	505,983	17.284700	99.056290	2558	สถานีเตือนภัย	ใช้งานได้	053-682-577	สถานีหลัก	นายกำจัด พึ่งวงค์	081-533-9065	ส่วนอุทกวิทยาที่ 3 แม่ฮ่องสอน
501	STN1254	บ้านช้าง		วังแก้ว	วังเหนือ	ลำปาง	07 แม่น้ำวัง	แม่น้ำวังตอนบน	2,132,682	566,421	19.286790	99.632160	2558	สถานีเตือนภัย	ใช้งานได้	053-465-403	สถานีหลัก	นายจักรี เกิดกุล	091-302-4108	ส่วนอุทกวิทยาที่ 1 เชียงใหม่
502	STN1255	บ้านดงจาน		วังจันทร์	สามเงา	ตาก	07 แม่น้ำวัง	แม่น้ำวังตอนล่าง	1,910,287	514,605	17.277750	99.137410	2558	สถานีเตือนภัย	ใช้งานได้	053-682-577	สถานีหลัก	นางสาวปัทมา พึ่งกรู	093-273-8235	ส่วนอุทกวิทยาที่ 3 แม่ฮ่องสอน
503	STN1256	บ้านห้วยป่าเล้า		วังเหนือ	วังเหนือ	ลำปาง	07 แม่น้ำวัง	แม่น้ำวังตอนบน	2,122,123	564,699	19.191430	99.615420	2558	สถานีเตือนภัย	ใช้งานได้	053-465-403	สถานีหลัก	นายอุสม คำสีหะ	061-4981634	ส่วนอุทกวิทยาที่ 1 เชียงใหม่
504	STN1257	บ้านทุ่งขาม		ใหม่พัฒนา	เกาะคา	ลำปาง	07 แม่น้ำวัง	แม่น้ำวังตอนกลาง	2,017,171	533,476	18.243650	99.316660	2558	สถานีเตือนภัย	ใช้งานได้	053-465-403	สถานีหลัก	นายพิศพล เลิศหล้า	087-190-7619	ส่วนอุทกวิทยาที่ 1 เชียงใหม่
505	STN1259	บ้านนากยาบ		ห้วยเสือ	แม่ทะ	ลำปาง	07 แม่น้ำวัง	น้ำแม่จาง	2,006,256	575,494	18.143930	99.713700	2558	สถานีเตือนภัย	ใช้งานได้	053-465-403	สถานีหลัก	นายบุญเลิศ วงศ์จินา	065-0922776,096-6975642	ส่วนอุทกวิทยาที่ 1 เชียงใหม่
506	STN1260	บ้านปางป๋อ		เสริมขวา	เสริมงาม	ลำปาง	07 แม่น้ำวัง	น้ำแม่ต้า	2,004,634	521,906	18.130480	99.207080	2558	สถานีเตือนภัย	ใช้งานได้	053-465-403	สถานีหลัก	นายสมศักดิ์ นวลละออ	098-772-2375	ส่วนอุทกวิทยาที่ 1 เชียงใหม่
507	STN1263	บ้านยางโกลนอก		แม่สิด	บ้านตาก	ตาก	07 แม่น้ำวัง	แม่น้ำวังตอนล่าง	1,897,155	515,846	17.159040	99.148990	2558	สถานีเตือนภัย	ใช้งานได้	053-682-577	สถานีหลัก	นายเสียม จรรยา	093-035-0881	ส่วนอุทกวิทยาที่ 3 แม่ฮ่องสอน
508	STN1264	บ้านเนินเต็น		สบป่า	แม่เงา	ลำปาง	07 แม่น้ำวัง	น้ำแม่จาง	2,020,258	583,528	18.270180	99.790210	2558	สถานีเตือนภัย	ใช้งานได้	053-465-403	สถานีหลัก	นายณิชา ตันดีอำไพ	086-421-6239	ส่วนอุทกวิทยาที่ 1 เชียงใหม่
509	STN1265	บ้านสบป่า		สบป่า	แม่เงา	ลำปาง	07 แม่น้ำวัง	น้ำแม่จาง	2,018,119	580,744	18.250950	99.763790	2558	สถานีเตือนภัย	ใช้งานได้	053-465-403	สถานีหลัก	นางสาวอรษา แก้วจม	081-2879699	ส่วนอุทกวิทยาที่ 3 แม่ฮ่องสอน
510	STN1266	บ้านหนองเชียงคา		ยกระบัตร์	สามเงา	ตาก	07 แม่น้ำวัง	แม่น้ำวังตอนล่าง	1,917,807	505,334	17.345770	99.050200	2558	สถานีเตือนภัย	รอเข้าตรวจเช็ค	053-682-577	สถานีหลัก	นายโปรด แฉ่มแบน	082-173-4337	ส่วนอุทกวิทยาที่ 3 แม่ฮ่องสอน
511	STN1268	บ้านห้วยทุ่ง		วอแก้ว	ห้างฉัตร	ลำปาง	07 แม่น้ำวัง	แม่น้ำวังตอนกลาง	2,034,145	537,212	18.397000	99.352310	2558	สถานีเตือนภัย	ใช้งานได้	053-465-403	สถานีหลัก	นายสมิทธิ์ สุ่มเมือง	084-370-8254, 062-309-9860	ส่วนอุทกวิทยาที่ 1 เชียงใหม่
512	STN1269	บ้านห้วยก้อ		ร่องเคาะ	วังเหนือ	ลำปาง	07 แม่น้ำวัง	แม่น้ำวังตอนบน	2,105,005	564,223	19.036750	99.610320	2558	สถานีเตือนภัย	ใช้งานได้	053-465-403	สถานีหลัก	นายบุญภาค มุ่งตรง	084-950-4523	ส่วนอุทกวิทยาที่ 1 เชียงใหม่
513	STN1271	บ้านไร่ห้วยตะกุก		หนองบัวเหนือ	เมืองจาง	ตาก	06 แม่น้ำปิง	แม่น้ำปิงส่วนที่ 4	1,874,033	504,342	16.950080	99.040780	2558	สถานีเตือนภัย	ใช้งานได้	053-682-577	สถานีหลัก	นางสาวรวิษา มีนภักดิ์	086-985-6102	ส่วนอุทกวิทยาที่ 3 แม่ฮ่องสอน
514	STN1272	บ้านหินตุ๊กชัย		ทพพระ	ทพพระ	ตาก	01 แม่น้ำสาละวิน	แม่น้ำเมยตอนบน	1,810,048	463,906	16.371400	98.662020	2558	สถานีเตือนภัย	ใช้งานได้	053-682-577	สถานีหลัก	นายวิฑูรย์ ศิริสารณ	093-175-6001	ส่วนอุทกวิทยาที่ 3 แม่ฮ่องสอน
515	STN1273	บ้านห้วยบงใหม่		แม่เงา	แม่เงา	ตาก	01 แม่น้ำสาละวิน	ห้วยแม่ละเมา	1,866,314	455,083	16.879870	98.578290	2558	สถานีเตือนภัย	รอเข้าตรวจเช็ค	053-682-577	สถานีหลัก	นายวิโรจน์ เปรื่อนเจริญ	087-844-1734	ส่วนอุทกวิทยาที่ 3 แม่ฮ่องสอน
516	STN1274	บ้านห้วยมณี		มหารัน	แม่สิด	ตาก	01 แม่น้ำสาละวิน	แม่น้ำเมยตอนบน	1,830,666	462,005	16.557750	98.643880	2558	สถานีเตือนภัย	รอเข้าตรวจเช็ค	053-682-577	สถานีหลัก	นายธีศักดิ์ นิยมกรู	084-578-2074	ส่วนอุทกวิทยาที่ 3 แม่ฮ่องสอน
517	STN1275	บ้านห้วยหินฝน		แม่ปะ	แม่สิด	ตาก	01 แม่น้ำสาละวิน	แม่น้ำเมยตอนบน	1,853,268	462,114	16.762070	98.644520	2558	สถานีเตือนภัย	รอเข้าตรวจเช็ค	053-682-577	สถานีหลัก	นายสุวรรณ วัฒนชัย	089-567-8421	ส่วนอุทกวิทยาที่ 3 แม่ฮ่องสอน
518	STN1276	บ้านห้วยแห้ง		ชนะชัย	แม่เงา	ตาก	01 แม่น้ำสาละวิน	แม่น้ำเมยตอนล่าง	1,891,037	438,222	17.102960	98.419310	2558	สถานีเตือนภัย	รอเข้าตรวจเช็ค	053-682-577	สถานีหลัก	นายทรงจักร จินา	089-823-1350	ส่วนอุทกวิทยาที่ 3 แม่ฮ่องสอน
519	STN1277	บ้านลูกป่าศาล		โป่งแดง	เมืองจาง	ตาก	06 แม่น้ำปิง	คลองแม่ระกา	1,878,024	529,109	16.985980	99.273450	2558	สถานีเตือนภัย	รอเข้าตรวจเช็ค	053-682-577	สถานีหลัก	นายสะอาด บัวเขียว	086-210-6239	ส่วนอุทกวิทยาที่ 3 แม่ฮ่องสอน
520	STN1278	บ้านทหารผ่านศึก		รวมไทยพัฒนา	ทพพระ	ตาก	01 แม่น้ำสาละวิน	แม่น้ำเมยตอนบน	1,812,511	478,091	16.393830	98.794820	2558	สถานีเตือนภัย	ใช้งานได้	053-682-577	สถานีหลัก	นางนง เยี่ยมสะอาด	098-219-1399	ส่วนอุทกวิทยาที่ 3 แม่ฮ่องสอน
521	STN1279	บ้านหนองจะลาบ		ตากตาก	บ้านตาก	ตาก	06 แม่น้ำปิง	แม่น้ำปิงส่วนที่ 4	1,879,756	510,808	17.001790	99.101540	2558	สถานีเตือนภัย	ใช้งานได้	053-682-577	สถานีหลัก	นายพิภพธรรม ช่างตี	089-642-9973	ส่วนอุทกวิทยาที่ 3 แม่ฮ่องสอน
522	STN1280	บ้านไทยสามัคคี		แม่กาษา	แม่สิด	ตาก	01 แม่น้ำสาละวิน	ห้วยแม่ละเมา	1,856,487	456,907	16.791070	98.595600	2558	สถานีเตือนภัย	ใช้งานได้	053-682-577	สถานีหลัก	นายมงคล คำป้อ	084-816-0807	ส่วนอุทกวิทยาที่ 3 แม่ฮ่องสอน
523	STN1281	บ้านหนองนบปึกกา		โป่งแดง	เมืองจาง	ตาก	06 แม่น้ำปิง	คลองแม่ระกา	1,894,032	526,685	17.130710	99.250870	2558	สถานีเตือนภัย	รอเข้าตรวจเช็ค	053-682-577	สถานีหลัก	นายอนุช ธิยะ	080-685-9523	ส่วนอุทกวิทยาที่ 3 แม่ฮ่องสอน
524	STN1282	บ้านป่าห้วยแม่ปะ		แม่ปะ	แม่สิด	ตาก	01 แม่น้ำสาละวิน	แม่น้ำเมยตอนบน	1,855,085	449,543	16.760180	98.526580	2558	สถานีเตือนภัย	ใช้งานได้	053-682-577	สถานีหลัก	นายประจักษ์ สิทธิประเสริฐ	091-617-4001	ส่วนอุทกวิทยาที่ 3 แม่ฮ่องสอน
525	STN1283	บ้านเกาะเจ๊ะ		ทพพระ	ทพพระ	ตาก	01 แม่น้ำสาละวิน	แม่น้ำเมยตอนบน	1,813,207	471,558	16.400060	98.733630	2558	สถานีเตือนภัย	ใช้งานได้	053-682-577	สถานีหลัก	นายโยธิน พุทธิพันธ์	098-784-5961	ส่วนอุทกวิทยาที่ 3 แม่ฮ่องสอน
526	STN1284	บ้านผาลาด		แม่กุ	แม่สิด	ตาก	01 แม่น้ำสาละวิน	แม่น้ำเมยตอนบน	1,838,335	457,691	16.627000	98.603300	2558	สถานีเตือนภัย	ใช้งานได้	053-682-577	สถานีหลัก	นายสิริน กัณหะวงค์	085-602-7518	ส่วนอุทกวิทยาที่ 3 แม่ฮ่องสอน

การตรวจสอบความพร้อมสถานีเตือนภัยน้ำหลาก - ดินถล่ม (Early Warning System) 2565

สำนักงานทรัพยากรน้ำภาค 1 จ.ลำปาง

วันที่สำรวจ 23 มีนาคม 2565

ลำดับ	สถานี	บ้าน	หมู่	ตำบล	อำเภอ	จังหวัด	หมู่บ้านหลัก	หมู่บ้านสาขา	UTM_N	UTM_E	lat_y	long_x	ปีงบประมาณ	ประเภทสถานี	สภาการใช้งานคร	เบอร์โทรศัพท์	ประเภทบ้าน	ชื่อผู้รั	เบอร์ผู้รั	หมายเหตุ
527	STN1285	บ้านมหาวัน		มหาวัน	แม่ออด	ตาก	01 แม่น้ำสาละวิน	แม่น้ำเมยตอนบน	1,832,868	456,748	16.577570	98.594560	2558	สถานีเตือนภัย	รอเข้าตรวจเช็ค	053-682-577	สถานีหลัก	นายธีรพงษ์ ปัญญาวงค์	080-687-7577	ส่วนอุทกวิทยาที่ 3 แม่ออดตอน
528	STN1286	บ้านแม่ออกคู		วาลย์	ทพบพระ	ตาก	01 แม่น้ำสาละวิน	แม่น้ำเมยตอนบน	1,803,846	470,542	16.315420	98.724230	2558	สถานีเตือนภัย	รอเข้าตรวจเช็ค	053-682-577	สถานีหลัก	นางศิริรัตน์ ศิลปไพโรจน์	097-969-2054	ส่วนอุทกวิทยาที่ 3 แม่ออดตอน
529	STN1287	บ้านรวมไทยพัฒนาที่ 8		รวมไทยพัฒนา	ทพบพระ	ตาก	01 แม่น้ำสาละวิน	แม่น้ำเมยตอนบน	1,817,076	480,805	16.435130	98.820200	2558	สถานีเตือนภัย	ใช้การได้	053-682-577	สถานีหลัก	นายสจค์ วินันท์	085-164-2455	ส่วนอุทกวิทยาที่ 3 แม่ออดตอน
530	STN1291	บ้านแม่เตี้ยใต้		ดอยแก้ว	จอมทอง	เชียงใหม่	06 แม่น้ำปิง	น้ำแม่กลาง	2,034,705	463,227	18.402070	98.651840	2558	สถานีเตือนภัย	ใช้การได้	053-465-403	สถานีหลัก	นายงศกร โจ๊ะตา	090-3168153, 053-111634 (สถานีป้องกันสาธารณภัย)	ส่วนอุทกวิทยาที่ 1 เชียงใหม่
531	STN1292	บ้านแม่หอย		บ้านหลวง	จอมทอง	เชียงใหม่	06 แม่น้ำปิง	น้ำแม่กลาง	2,044,030	464,991	18.466380	98.668380	2558	สถานีเตือนภัย	ใช้การได้	053-465-403	สถานีหลัก	นายวิชัย ลุขีศรี	086-182-8961, 062-302-2443	ส่วนอุทกวิทยาที่ 1 เชียงใหม่
532	STN1293	บ้านห้วยห้า		แม่อาย	จอมทอง	เชียงใหม่	06 แม่น้ำปิง	แม่น้ำปิงส่วนที่ 3	2,022,990	460,986	18.296150	98.630850	2558	สถานีเตือนภัย	ใช้การได้	053-465-403	สถานีหลัก	นายณิกร บุญรักษา	089-556-6918, 062-178-7302	ส่วนอุทกวิทยาที่ 1 เชียงใหม่
533	STN1294	บ้านแม่อวก		โหลหิน	เกาะคา	ลำปาง	07 แม่น้ำวัง	แม่น้ำวังตอนกลาง	2,012,133	534,846	18.198090	99.329530	2558	สถานีเตือนภัย	ใช้การได้	053-465-403	สถานีหลัก	นายสวาท โลชา	086-195-6634	ส่วนอุทกวิทยาที่ 1 เชียงใหม่
534	STN1304	บ้านป่ากว๋าว		ป่าแดด	แม่อาย	เชียงใหม่	03 แม่น้ำกก	น้ำแม่ลาว	2,171,362	550,454	19.636800	99.481230	2558	สถานีเตือนภัย	ใช้การได้	053-166-766	สถานีหลัก	นายเหรียญ นามแสง	093-256-1891	ส่วนอุทกวิทยาที่ 2 เชียงราย
535	STN1305	บ้านแม่ห้วย		ออย	ปง	พะเยา	08 แม่น้ำยม	แม่น้ำยมตอนบน	2,130,866	638,287	19.266740	100.315910	2558	สถานีเตือนภัย	ใช้การได้	053-166-766	สถานีหลัก	นายบุญส่ง โฉมดี	087-176-3999	ส่วนอุทกวิทยาที่ 2 เชียงราย
536	STN1306	บ้านแม่สะ		ควง	ปง	พะเยา	08 แม่น้ำยม	น้ำแม่ควน	2,118,561	637,448	19.155620	100.307050	2558	สถานีเตือนภัย	ใช้การได้	053-166-766	สถานีหลัก	นายณัฐพล ตาค่า	084-373-0073	ส่วนอุทกวิทยาที่ 2 เชียงราย
537	STN1308	บ้านปางมะกาด (บ้านห้วยทราย)		แม่เจดีย์	เวียงป่าเป้า	เชียงราย	03 แม่น้ำกก	น้ำแม่ลาว	2,114,991	536,209	19.163530	99.345070	2558	สถานีเตือนภัย	ใช้การได้	053-166-766	สถานีหลัก	นายสมฤทธิ์ ภูโลน	064-016-6837	ส่วนอุทกวิทยาที่ 2 เชียงราย
538	STN1309	บ้านร่อง		แม่เจดีย์ใหม่	เวียงป่าเป้า	เชียงราย	03 แม่น้ำกก	น้ำแม่ลาว	2,118,930	554,668	19.162870	99.519910	2558	สถานีเตือนภัย	ใช้การได้	053-166-766	สถานีหลัก	นายโลกนท กาวิชัย	084-806-0569	ส่วนอุทกวิทยาที่ 2 เชียงราย
539	STN1315	บ้านแม่หลาย		พระธาตุช้างแกง	จุน	พะเยา	02 แม่น้ำโขง	แม่น้ำอิงตอนกลาง	2,129,761	625,237	19.257610	100.191680	2558	สถานีเตือนภัย	ใช้การได้	053-166-766	สถานีหลัก	นายศรีจันทร์ รูปสม	081-167-7160	ส่วนอุทกวิทยาที่ 2 เชียงราย
540	STN1316	บ้านแม่วังช้าง		พระธาตุช้างแกง	จุน	พะเยา	02 แม่น้ำโขง	แม่น้ำอิงตอนกลาง	2,132,442	628,674	19.281610	100.224560	2558	สถานีเตือนภัย	ใช้การได้	053-166-766	สถานีหลัก	นายศักดิ์ คุณารูป	061-319-8992	ส่วนอุทกวิทยาที่ 2 เชียงราย
541	STN1318	บ้านศาลาด		พระบาท	เมืองลำปาง	ลำปาง	07 แม่น้ำวัง	น้ำแม่จาง	2,016,965	563,063	18.241120	99.596510	2558	สถานีเตือนภัย	ใช้การได้	053-465-403	สถานีหลัก	นายธีรเดช ทองทิพย์	089-835-2376	ส่วนอุทกวิทยาที่ 1 เชียงใหม่
542	STN1319	บ้านแม่ปะแพะ		แม่ปะ	เถิน	ลำปาง	07 แม่น้ำวัง	แม่น้ำวังตอนล่าง	1,949,972	528,582	17.636330	99.269440	2558	สถานีเตือนภัย	ใช้การได้	053-465-403	สถานีหลัก	นางกัญญา สันพันธ์	089-994-3055	ส่วนอุทกวิทยาที่ 1 เชียงใหม่
543	STN1320	บ้านกรีน		คาบิง	แม่พริก	ลำปาง	07 แม่น้ำวัง	แม่น้ำวังตอนล่าง	1,943,106	508,453	17.574440	99.079660	2558	สถานีเตือนภัย	ใช้การได้	053-465-403	สถานีหลัก	นายสุเทพ แก้วสุวรรณ	086-017-2966	ส่วนอุทกวิทยาที่ 2 เชียงใหม่
544	STN1321	บ้านดอนแก้ว		ไร่ช้าง	ป่าแดด	เชียงราย	02 แม่น้ำโขง	แม่น้ำอิงตอนกลาง	2,174,214	587,671	19.503680	99.952000	2558	สถานีเตือนภัย	ใช้การได้	053-166-766	สถานีหลัก	นายดวงเดช แสนสลา	081-162-8094	ส่วนอุทกวิทยาที่ 2 เชียงราย
545	STN1322	บ้านแม่แก้วเหนือ		แม่ฮ่อม	พาน	เชียงราย	02 แม่น้ำโขง	แม่น้ำพุง	2,174,214	587,671	19.661270	99.836320	2558	สถานีเตือนภัย	ใช้การได้	053-166-766	สถานีหลัก	นายบุญศักดิ์ อภากว	081-559-9078	ส่วนอุทกวิทยาที่ 2 เชียงราย
546	STN1327	บ้านสักพัฒนา		หงส์หิน	จุน	พะเยา	02 แม่น้ำโขง	แม่น้ำอิงตอนกลาง	2,159,493	615,025	19.526860	100.096320	2558	สถานีเตือนภัย	ใช้การได้	053-166-766	สถานีหลัก	นายชัย ไชย	095-684-1205	ส่วนอุทกวิทยาที่ 2 เชียงราย
547	STN1328	บ้านสันทราย		หงส์หิน	จุน	พะเยา	02 แม่น้ำโขง	แม่น้ำอิงตอนกลาง	2,153,817	614,849	19.475590	100.094300	2558	สถานีเตือนภัย	ใช้การได้	053-166-766	สถานีหลัก	นายสันต์ ธนแสงประเสริฐ	064-185-8658	ส่วนอุทกวิทยาที่ 2 เชียงราย
548	STN1329	บ้านต้นดิ่ง		พิชัย	เมืองลำปาง	ลำปาง	07 แม่น้ำวัง	แม่น้ำวังตอนกลาง	2,027,703	559,898	18.338260	99.566890	2558	สถานีเตือนภัย	ใช้การได้	053-465-403	สถานีหลัก	นายนิคม ดังคำฟู	083-481-8266, 080-494-9413	ส่วนอุทกวิทยาที่ 1 เชียงใหม่
549	STN1330	บ้านท่าอุดม		แม่ปะ	เถิน	ลำปาง	07 แม่น้ำวัง	แม่น้ำวังตอนล่าง	1,954,827	533,114	17.680150	99.312240	2558	สถานีเตือนภัย	ใช้การได้	053-465-403	สถานีหลัก	นางกรรณิพย์ ปัญญาวงค์	087-977-6554	ส่วนอุทกวิทยาที่ 1 เชียงใหม่
550	STN1331	บ้านน้ำดิบ		แม่หวะ	เถิน	ลำปาง	07 แม่น้ำวัง	แม่น้ำวังตอนล่าง	1,931,041	520,637	17.465300	99.194360	2558	สถานีเตือนภัย	ใช้การได้	053-465-403	สถานีหลัก	นางสาวธนิมา กลางถิ่น	085-627-9658	ส่วนอุทกวิทยาที่ 1 เชียงใหม่
551	STN1332	บ้านปางกุ่ม		แม่ปะ	เถิน	ลำปาง	07 แม่น้ำวัง	แม่น้ำวังตอนล่าง	1,957,864	538,828	17.707510	99.366180	2558	สถานีเตือนภัย	ใช้การได้	053-465-403	สถานีหลัก	นายพนตช สารินทร์	098-7851701	ส่วนอุทกวิทยาที่ 1 เชียงใหม่
552	STN1334	บ้านจำพูกุด		แม่ฮ่อม	พาน	เชียงราย	02 แม่น้ำโขง	แม่น้ำพุง	2,168,761	585,178	19.612110	99.812290	2558	สถานีเตือนภัย	ใช้การได้	053-166-766	สถานีหลัก	นายบุญเลิศ ตาสาร	093-218-6745	ส่วนอุทกวิทยาที่ 2 เชียงราย
553	STN1335	บ้านแม่ฮ่อม		แม่ฮ่อม	พาน	เชียงราย	02 แม่น้ำโขง	แม่น้ำพุง	2,177,555	590,581	19.691330	99.864230	2558	สถานีเตือนภัย	ใช้การได้	053-166-766	สถานีหลัก	นายบุญเจติ ธิษณา	095-676-3246	ส่วนอุทกวิทยาที่ 2 เชียงราย
554	STN1339	บ้านสันป่าสัก		แม่บ่าเรือ	เมืองพะเยา	พะเยา	02 แม่น้ำโขง	แม่น้ำอิงตอนบน	2,112,393	587,145	19.102660	99.828470	2558	สถานีเตือนภัย	ใช้การได้	053-166-766	สถานีหลัก	นายหล่อแก้ว แสงแก้ว	089-632-3654	ส่วนอุทกวิทยาที่ 2 เชียงราย
555	STN1340	บ้านแม่จวนเหนือ		แม่สูก	แม่จาง	พะเยา	02 แม่น้ำโขง	แม่น้ำอิงตอนบน	2,135,463	583,357	19.311290	99.793460	2558	สถานีเตือนภัย	ใช้การได้	053-166-766	สถานีหลัก	นายอินทวัน ตีบบุญเรือง	080-790-1048	ส่วนอุทกวิทยาที่ 2 เชียงราย
556	STN1341	บ้านกุ่มน้ำใต้		แม่ฮ่อม	เถิน	ลำปาง	08 แม่น้ำยม	น้ำแม่หมอก	1,945,137	535,075	17.592540	99.330570	2558	สถานีเตือนภัย	รอเข้าตรวจเช็ค	053-465-403	สถานีหลัก	นายอนันต์ เครือคำ	064-9898601	ส่วนอุทกวิทยาที่ 1 เชียงใหม่
557	STN1342	บ้านโทกห้วยช้าง		พระบาท	เมืองลำปาง	ลำปาง	07 แม่น้ำวัง	แม่น้ำวังตอนกลาง	2,017,154	554,696	18.243060	99.517380	2558	สถานีเตือนภัย	ใช้การได้	053-465-403	สถานีหลัก	นายชุมพล สมบุญมา	081-993-4724	ส่วนอุทกวิทยาที่ 2 เชียงใหม่
558	STN1343	บ้านแม่แก้ง		แม่ถอด	เถิน	ลำปาง	07 แม่น้ำวัง	แม่น้ำวังตอนล่าง	1,957,083	517,350	17.700730	99.163620	2558	สถานีเตือนภัย	ใช้การได้	053-465-403	สถานีหลัก	นายประยูร เกษรชัย	086-116-2253	ส่วนอุทกวิทยาที่ 1 เชียงใหม่
559	STN1344	บ้านห้วยน้ำเค็ม		บ้านเจดีย์	เมืองลำปาง	ลำปาง	07 แม่น้ำวัง	แม่น้ำวังตอนกลาง	2,032,975	565,500	18.385750	99.615820	2558	สถานีเตือนภัย	ใช้การได้	053-465-403	สถานีหลัก	นายณจิตร ปัญญาวงค์	086-180-2101	ส่วนอุทกวิทยาที่ 1 เชียงใหม่
560	STN1346	บ้านสีหลอง		แม่ป่า	พญาเม็งราย	เชียงราย	02 แม่น้ำโขง	แม่น้ำอิงตอนล่าง	2,194,600	618,532	19.843860	100.131970	2558	สถานีเตือนภัย	ใช้การได้	053-166-766	สถานีหลัก	นายเทพพล บุญหลือ	080-679-4313	ส่วนอุทกวิทยาที่ 2 เชียงราย
561	STN1350	บ้านห้วยหม้อ		บ้านคูน	เมืองพะเยา	พะเยา	02 แม่น้ำโขง	แม่น้ำอิงตอนบน	2,116,775	585,322	19.142340	99.811330	2558	สถานีเตือนภัย	ใช้การได้	053-166-766	สถานีหลัก	นายสุรมย์ เล่ห์ดี	087-191-7025	ส่วนอุทกวิทยาที่ 2 เชียงราย
562	STN1351	บ้านร่องคำคง		แม่บ่าเรือ	เมืองพะเยา	พะเยา	02 แม่น้ำโขง	แม่น้ำอิงตอนบน	2,110,031	591,334	19.081130	99.868180	2558	สถานีเตือนภัย	ใช้การได้	053-166-766	สถานีหลัก	นายณนท ลวนคำ	082-190-7022	ส่วนอุทกวิทยาที่ 2 เชียงราย
563	STN1353	บ้านห้วยค้อย		ท่าสาย	เมืองเชียงราย	เชียงราย	03 แม่น้ำกก	น้ำแม่กอกตอนล่าง	2,193,612	590,874	19.832620	99.880220	2558	สถานีเตือนภัย	ใช้การได้	053-166-766	สถานีหลัก	นายมานิตย์ ตู่คำ	087-657-2576	ส่วนอุทกวิทยาที่ 2 เชียงราย
564	STN1361	บ้านตง		ดงสุวรรณ	ดอยคำใต้	พะเยา	02 แม่น้ำโขง	แม่น้ำอิงตอนกลาง	2,128,421	613,410	19.237630	100.042440	2558	สถานีเตือนภัย	ใช้การได้	053-166-766	สถานีหลัก	นางจิตรรา กัทนะนนท์	064-239-5719	ส่วนอุทกวิทยาที่ 2 เชียงราย
565	STN1368	บ้านซวกใต้		ท่าซิม	เวียงแก่น	เชียงราย	02 แม่น้ำโขง	แม่น้ำโขงส่วนที่ 2	2,217,334	657,318	20.046490	100.504230	2558	สถานีเตือนภัย	ใช้การได้	053-777-112	สถานีหลัก	นางสาววรรณ กสิชัย	065-632-1695	ส่วนอุทกวิทยาที่ 4 เชียงแสน
566	STN1369	บ้านแม่พริก		หนองหอย	ดอยคำใต้	พะเยา	02 แม่น้ำโขง	แม่น้ำอิงตอนกลาง	2,103,975	611,771	19.025390	100.062070	2558	สถานีเตือนภัย	ใช้การได้	053-166-766	สถานีหลัก	นายสายรุ้ง มงคล	082-185-5720	ส่วนอุทกวิทยาที่ 2 เชียงราย
567	STN1370	บ้านใหม่ราษฎร์บำรุง		ส้มดี	ดอยคำใต้	พะเยา	02 แม่น้ำโขง	แม่น้ำอิงตอนกลาง	2,120,413	612,622	19.173880	100.071110	2558	สถานีเตือนภัย	ใช้การได้	053-166-766	สถานีหลัก	นายสมพร พนมโลกา	080-134-8187	ส่วนอุทกวิทยาที่ 2 เชียงราย
568	STN1371	บ้านถ้ำจอมพิล		บ้านถ้ำ	ดอยคำใต้	พะเยา	02 แม่น้ำโขง	แม่น้ำอิงตอนกลาง	2,110,183	612,810	19.081430	100.072300	2558	สถานีเตือนภัย	ใช้การได้	053-166-766	สถานีหลัก	จำเริญวรรณ พนมรินทร์	082-184-6709	ส่วนอุทกวิทยาที่ 2 เชียงราย
569	STN1375	บ้านแม่กองระ		แม่ลาน	สี่	ลำพูน	06 แม่น้ำปิง	น้ำแม่หาด	1,966,388	479,350	17.784800	98.805170	2558	สถานีเตือนภัย	ใช้การได้	053-465-403	สถานีหลัก	นส.ณัฐพร ยาวงศ์	095-509-4324, 082-524-2058	ส่วนอุทกวิทยาที่ 1 เชียงใหม่
570	STN1376	บ้านม่วงชุม		ศรี	เชียงของ	เชียงราย	02 แม่น้ำโขง	แม่น้ำอิงตอนล่าง	2,223,303	646,793	20.101240	100.404100	2558	สถานีเตือนภัย	ใช้การได้	053-777-112	สถานีหลัก	นายปัญญา เป้าพรหมมา	087-177-6858	ส่วนอุทกวิทยาที่ 4 เชียงแสน

การตรวจสอบความพร้อมสถานีเตือนภัยน้ำหลาก - ดินถล่ม (Early Warning System) 2565

สำนักงานทรัพยากรน้ำภาค 1 จ.ลำปาง

วันที่สำรวจ 23 มีนาคม 2565

ลำดับ	สถานี	บ้าน	หมู่	ตำบล	อำเภอ	จังหวัด	หมู่บ้านหลัก	หมู่บ้านสาขา	UTM_N	UTM_E	lat_y	long_x	ปีงบประมาณ	ประเภทสถานี	สภาพการใช้งาน	เบอร์โทรศัพท์	ประเภทบ้าน	ชื่อผู้รู้	เบอร์ผู้รู้	หมายเหตุ
571	STN1377	บ้านเต่าใน		บ้านเต่า	เมืองพะเยา	พะเยา	02 แม่น้ำโขง	แม่น้ำอิงตอนบน	2,127,790	579,719	19.242100	99.758510	2558	สถานีเตือนภัย	ใช้งานได้	053-166-766	สถานีหลัก	นายบุญสม เมืองวงค์	080-852-4510	ส่วนอุทกวิทยาที่ 2 เชียงราย
572	STN1378	บ้านแมกกาใจเดียว		แมกกา	เมืองพะเยา	พะเยา	02 แม่น้ำโขง	แม่น้ำอิงตอนกลาง	2,099,490	595,384	18.985690	99.906150	2558	สถานีเตือนภัย	ใช้งานได้	053-166-766	สถานีหลัก	นายบุญทา ซาลี	085-715-1159	ส่วนอุทกวิทยาที่ 2 เชียงราย
573	STN1381	บ้านห้วยโคร้านทอง		เวียง	เทิง	เชียงราย	02 แม่น้ำโขง	แม่น้ำอิงตอนล่าง	2,184,446	629,177	19.751440	100.232900	2558	สถานีเตือนภัย	ใช้งานได้	053-166-766	สถานีหลัก	นายพิทักษ์ ผู้น้อย	082-382-9389	ส่วนอุทกวิทยาที่ 2 เชียงราย
574	STN1382	บ้านป่าแดงใหม่		ยางฮอม	ขุนตาล	เชียงราย	02 แม่น้ำโขง	แม่น้ำอิงตอนล่าง	2,205,165	637,519	19.938060	100.314050	2558	สถานีเตือนภัย	ใช้งานได้	053-777-112	สถานีหลัก	นางฐานิต ลากพานูรักษ์	090-470-5669	ส่วนอุทกวิทยาที่ 4 เชียงแสน
575	STN1383	บ้านคุ้มเหนือ		ท่าจำปี	เมืองพะเยา	พะเยา	02 แม่น้ำโขง	แม่น้ำอิงตอนบน	2,128,502	585,321	19.248310	99.811840	2558	สถานีเตือนภัย	ใช้งานได้	053-166-766	สถานีหลัก	นายปฏิพัทธ์ มั่นคง	089-555-8525	ส่วนอุทกวิทยาที่ 2 เชียงราย
576	STN1387	บ้านเจดีย์		ป่าตาล	ขุนตาล	เชียงราย	02 แม่น้ำโขง	แม่น้ำอิงตอนล่าง	2,195,693	633,227	19.852780	100.272360	2558	สถานีเตือนภัย	ใช้งานได้	053-777-112	สถานีหลัก	นายประคัม กาบปิง	083-035-1911	ส่วนอุทกวิทยาที่ 4 เชียงแสน
577	STN1388	บ้านทุ่งไร่		เวียง	เทิง	เชียงราย	02 แม่น้ำโขง	แม่น้ำอิงตอนล่าง	2,180,139	629,620	19.712500	100.236830	2558	สถานีเตือนภัย	ใช้งานได้	053-166-766	สถานีหลัก	นายสวนวน ชันสุ	082-188-0040	ส่วนอุทกวิทยาที่ 2 เชียงราย
578	STN1391	บ้านหนองมะค่า		โป่งแดง	เมืองตาก	ตาก	08 แม่น้ำยม	น้ำแม่เว้าพัน	1,881,154	542,196	17.014070	99.396440	2558	สถานีเตือนภัย	รอเข้าตรวจเช็ค	053-682-577	สถานีหลัก	นางนารัตน์ อ่อนวัน	097-961-4671	ส่วนอุทกวิทยาที่ 3 แม่ฮ่องสอน
579	STN1395	บ้านทุ่งผึ้ง		ทุ่งผึ้ง	แจ้ห่ม	ลำปาง	07 แม่น้ำวัง	แม่น้ำวังตอนบน	2,094,984	570,777	18.945970	99.672240	2558	สถานีเตือนภัย	ใช้งานได้	053-465-403	สถานีหลัก	นายวิน สิมหลง	089-835-6452	ส่วนอุทกวิทยาที่ 1 เชียงใหม่
580	STN1396	บ้านทุ่งช้าง		ทุ่งผึ้ง	แจ้ห่ม	ลำปาง	07 แม่น้ำวัง	แม่น้ำวังตอนบน	2,088,000	570,614	18.882860	99.670440	2558	สถานีเตือนภัย	ใช้งานได้	053-465-403	สถานีหลัก	นายบุญเทียน จานแก้ว	085-487-7109	ส่วนอุทกวิทยาที่ 1 เชียงใหม่
581	STN1397	บ้านหม้อฟ้า		ทุ่งผึ้ง	แจ้ห่ม	ลำปาง	07 แม่น้ำวัง	แม่น้ำวังตอนบน	2,085,893	576,901	18.863590	99.730040	2558	สถานีเตือนภัย	ใช้งานได้	053-465-403	สถานีหลัก	นายสมชาย เครือฉายา	087-933-0177	ส่วนอุทกวิทยาที่ 4 เชียงใหม่
582	STN1402	บ้านนาเค		เสริมชัย	เสริมงาม	ลำปาง	07 แม่น้ำวัง	น้ำแม่ต้า	1,991,794	521,291	18.014430	99.201140	2558	สถานีเตือนภัย	ใช้งานได้	053-465-403	สถานีหลัก	นายเพชร สารอินทร์	089-262-7694	ส่วนอุทกวิทยาที่ 1 เชียงใหม่
583	STN1407	บ้านทุ่งชันไชย		เวียง	เทิง	เชียงราย	02 แม่น้ำโขง	แม่ลาว	2,175,165	626,275	19.667780	100.204580	2558	สถานีเตือนภัยระดับน้ำ	ใช้งานได้	053-166-766	สถานีหลัก	นางศิริวรรณ วงศ์สิงกา	084-608-3944	ส่วนอุทกวิทยาที่ 2 เชียงราย
584	STN1408	บ้านห้วยทรายคำ		บ้านด้อม	เมืองพะเยา	พะเยา	02 แม่น้ำโขง	แม่น้ำอิงตอนบน	2,123,782	586,244	19.205620	99.820410	2558	สถานีเตือนภัย	ใช้งานได้	053-166-766	สถานีหลัก	นายสมศักดิ์ อ้อยงาม	085-714-8279	ส่วนอุทกวิทยาที่ 2 เชียงราย
585	STN1412	บ้านแม่เงิน		แจ้ซ้อน	เมืองปาน	ลำปาง	07 แม่น้ำวัง	น้ำแม่สวย	2,091,917	544,595	18.918990	99.423500	2558	สถานีเตือนภัย	ใช้งานได้	053-465-403	สถานีหลัก	นายออด สุภาค	065-2472217	ส่วนอุทกวิทยาที่ 4 เชียงใหม่
586	STN1416	บ้านห้วยบุญเรือง		แม่สุก	แจ้ห่ม	ลำปาง	07 แม่น้ำวัง	น้ำแม่สวย	2,081,732	560,705	18.826530	99.576170	2558	สถานีเตือนภัย	ใช้งานได้	053-465-403	สถานีหลัก	นางภัทรวร โจทยาง	087-102-8893	ส่วนอุทกวิทยาที่ 1 เชียงใหม่
587	STN1417	บ้านนาซ้อ		แม่สุก	แจ้ห่ม	ลำปาง	07 แม่น้ำวัง	น้ำแม่สวย	2,089,670	563,813	18.898170	99.605920	2558	สถานีเตือนภัย	ใช้งานได้	053-465-403	สถานีหลัก	นายรุ่งโรจน์ บุญมี	065-4454010	ส่วนอุทกวิทยาที่ 1 เชียงใหม่
588	STN1425	บ้านต้นปล้อง		บุญเรือง	เชิงทอง	เชียงราย	02 แม่น้ำโขง	แม่น้ำอิงตอนล่าง	2,210,929	639,411	19.990000	100.332560	2558	สถานีเตือนภัย	ใช้งานได้	053-777-112	สถานีหลัก	นายเอกชัย ธิยะ	087-579-4728	ส่วนอุทกวิทยาที่ 4 เชียงแสน
589	STN1426	บ้านห้วยหาก		บ้านห้วย	งาว	ลำปาง	08 แม่น้ำยม	น้ำแม่จาว	2,058,347	595,483	18.613890	99.905110	2558	สถานีเตือนภัย	ใช้งานได้	053-465-403	สถานีหลัก	นายสุพรรณ กัณหา	084-949-7217	ส่วนอุทกวิทยาที่ 1 เชียงใหม่
590	STN1427	บ้านวังงาม		แม่ติบ	งาว	ลำปาง	08 แม่น้ำยม	น้ำแม่จาว	2,051,562	606,632	18.552040	100.010420	2558	สถานีเตือนภัย	ใช้งานได้	053-465-403	สถานีหลัก	นายสมพงษ์ ปลอดวรรณ	092-409-8234	ส่วนอุทกวิทยาที่ 1 เชียงใหม่
591	STN1429	บ้านขุนเมรุ		ปงเตา	งาว	ลำปาง	08 แม่น้ำยม	น้ำแม่จาว	2,084,084	605,517	18.846000	99.998730	2558	สถานีเตือนภัย	ใช้งานได้	053-465-403	สถานีหลัก	นายศักดิ์ สืบสกุลพาน	088-434-3213	ส่วนอุทกวิทยาที่ 1 เชียงใหม่
592	STN1430	บ้านท่าทุ่งหลวง		ท่าทุ่งหลวง	แม่ทา	ลำพูน	06 แม่น้ำปิง	น้ำแม่จาง	2,036,767	501,050	18.421020	99.009940	2558	สถานีเตือนภัยระดับน้ำ	ใช้งานได้	053-465-403	สถานีหลัก	นายพิษณุเกษม คุ้มกาท	088-267-4579, 096-959 5811, 098-7830629	ส่วนอุทกวิทยาที่ 1 เชียงใหม่
593	STN1433	บ้านแม่ฮี้		แม่ฮี้	ป่างิ้ว	แม่ฮ่องสอน	01 แม่น้ำสาละวิน	แม่น้ำปายตอนบน	2,138,859	442,209	19.342880	98.449790	2558	สถานีเตือนภัย	ใช้งานได้	053-465-403	สถานีหลัก	นายอินทร์ ปุคตรรม	093-139-8150	ส่วนอุทกวิทยาที่ 1 เชียงใหม่
594	STN1436	บ้านป่าสูง		แม่ตีก	แม่แจ่ม	เชียงใหม่	06 แม่น้ำปิง	น้ำแม่แจ่มตอนบน	2,078,217	406,768	18.793560	98.115300	2558	สถานีเตือนภัย	ใช้งานได้	053-465-403	สถานีหลัก	นายเจษฎ์เจษฎีเจษฎกุล	081-023-8149, 0820035062	ส่วนอุทกวิทยาที่ 2 เชียงใหม่
595	STN1437	บ้านแม่ธา		แม่บางจร	แม่แจ่ม	เชียงใหม่	06 แม่น้ำปิง	น้ำแม่แจ่มตอนบน	2,080,563	429,672	18.815660	98.332540	2558	สถานีเตือนภัย	ใช้งานได้	053-465-403	สถานีหลัก	นายสุพรรณ สระอิ	093-263-9415, 093-2639415	ส่วนอุทกวิทยาที่ 1 เชียงใหม่
596	STN1438	บ้านแม่มู		แม่บางจร	แม่แจ่ม	เชียงใหม่	06 แม่น้ำปิง	น้ำแม่แจ่มตอนบน	2,070,814	436,825	18.727770	98.400740	2558	สถานีเตือนภัย	ใช้งานได้	053-465-403	สถานีหลัก	นายอนุวัฒน์ แสงสีเสียง	090-469-8427	ส่วนอุทกวิทยาที่ 1 เชียงใหม่
597	STN1439	บ้านในสอง		ปางหมู	เมืองแม่ฮ่องสอน	แม่ฮ่องสอน	01 แม่น้ำสาละวิน	น้ำแม่ปายตอนล่าง	2,143,344	381,756	19.380760	97.874010	2558	สถานีเตือนภัย	ใช้งานได้	053-682-577	สถานีหลัก	นายบุญวัฒน์ คำมั่น	082-890-3134	ส่วนอุทกวิทยาที่ 3 แม่ฮ่องสอน
598	STN1440	บ้านห้วยสะแพด		แม่สอย	จอมทอง	เชียงใหม่	06 แม่น้ำปิง	น้ำแม่ปิงส่วนที่ 3	2,011,023	468,461	18.188110	98.701760	2558	สถานีเตือนภัย	ใช้งานได้	053-465-403	สถานีหลัก	นายตีบ ชูเลิศเสถียร	093-246-1565	ส่วนอุทกวิทยาที่ 1 เชียงใหม่
599	STN1441	บ้านห้วยพัฒนา		แม่สอย	จอมทอง	เชียงใหม่	06 แม่น้ำปิง	น้ำแม่ปิงส่วนที่ 3	2,014,646	466,060	18.220820	98.679000	2558	สถานีเตือนภัย	ใช้งานได้	053-465-403	สถานีหลัก	นายมนตรี สาทังค์	081-387-8293, 065-5605003 ภูกลาง	ส่วนอุทกวิทยาที่ 1 เชียงใหม่
600	STN1443	บ้านแม่แอบ		บ้านทับ	แม่แจ่ม	เชียงใหม่	06 แม่น้ำปิง	น้ำแม่แจ่มตอนล่าง	2,019,410	412,091	18.262340	98.168380	2558	สถานีเตือนภัย	ใช้งานได้	053-682-577	สถานีหลัก	นายสมทัย สิริเมธีระกุล	096-573-4369	ส่วนอุทกวิทยาที่ 3 แม่ฮ่องสอน
601	STN1444	บ้านสันสอง		บ้านทับ	แม่แจ่ม	เชียงใหม่	06 แม่น้ำปิง	น้ำแม่แจ่มตอนล่าง	2,033,942	423,664	18.394120	98.277310	2558	สถานีเตือนภัย	ใช้งานได้	053-465-403	สถานีหลัก	นายณัฐกิตติ์ สานิจาน	083-094-0772, 084-503-0586	ส่วนอุทกวิทยาที่ 2 เชียงใหม่
602	STN1445	บ้านนากลาง		แม่ตีก	แม่แจ่ม	เชียงใหม่	06 แม่น้ำปิง	น้ำแม่แจ่มตอนบน	2,073,592	422,140	18.752390	98.261340	2558	สถานีเตือนภัย	ใช้งานได้	053-465-403	สถานีหลัก	นายพิริยะ ศรีรัตนาคารณ	065-032-5831, 080-8455621	ส่วนอุทกวิทยาที่ 1 เชียงใหม่
603	STN1446	บ้านสันแม่สะเคียบ		แม่ตีก	แม่แจ่ม	เชียงใหม่	06 แม่น้ำปิง	น้ำแม่แจ่มตอนบน	2,067,885	421,010	18.700780	98.250850	2558	สถานีเตือนภัย	ใช้งานได้	053-465-403	สถานีหลัก	นายวิรัชย์ เอกภักพสุกุล	091-304-1654	ส่วนอุทกวิทยาที่ 1 เชียงใหม่
604	STN1447	บ้านกลาง		ยางปิง	อยก้อย	เชียงใหม่	06 แม่น้ำปิง	น้ำแม่เติน	1,960,962	431,842	17.734800	98.357130	2558	สถานีเตือนภัย	ใช้งานได้	053-465-403	สถานีหลัก	นายพรทวี วันสาละพันธ์	086-4139112, 061-3017268 (ภูกลาง)	ส่วนอุทกวิทยาที่ 1 เชียงใหม่
605	STN1448	บ้านสันตึก		นาคอเรือ	ฮอด	เชียงใหม่	06 แม่น้ำปิง	น้ำแม่ปิงส่วนที่ 3	1,997,418	446,207	18.064700	98.491680	2558	สถานีเตือนภัย	ใช้งานได้	053-465-403	สถานีหลัก	นายวิชัย หล้าสดา	093-279-7783, 097-947-0348	ส่วนอุทกวิทยาที่ 1 เชียงใหม่
606	STN1449	บ้านแม่ฟ้า		ทางดง	ฮอด	เชียงใหม่	06 แม่น้ำปิง	น้ำแม่ปิงส่วนที่ 3	2,007,454	458,199	18.155680	98.604790	2558	สถานีเตือนภัย	ใช้งานได้	053-465-403	สถานีหลัก	นายสุวิทย์ สุทินหา	090-463-4530	ส่วนอุทกวิทยาที่ 1 เชียงใหม่
607	STN1450	บ้านแม่จาวใต้		บ้านร้อง	งาว	ลำปาง	08 แม่น้ำยม	น้ำแม่จาว	2,097,794	585,282	18.970810	99.810120	2558	สถานีเตือนภัย	ใช้งานได้	053-465-403	สถานีหลัก	นายวัน อินนา	086-425-0897	ส่วนอุทกวิทยาที่ 1 เชียงใหม่
608	STN1451	บ้านกอรก		จางเหนือ	แม่ทะ	ลำปาง	07 แม่น้ำวัง	น้ำแม่จาง	2,036,175	591,185	18.413710	99.863360	2558	สถานีเตือนภัย	ใช้งานได้	053-465-403	สถานีหลัก	นายสุทธ ธีระแก้วสืบ	098-784-1664, 061-276-5582, 98-6866586	ส่วนอุทกวิทยาที่ 1 เชียงใหม่
609	STN1452	บ้านพนา		จางเหนือ	แม่ทะ	ลำปาง	08 แม่น้ำยม	น้ำแม่จาว	2,040,262	599,792	18.450260	99.945050	2558	สถานีเตือนภัย	ใช้งานได้	053-465-403	สถานีหลัก	นายสุวิทย์ บาลใจ	081-025-8267	ส่วนอุทกวิทยาที่ 1 เชียงใหม่
610	STN1453	บ้านคตเนม		แม่ลาว	เชียงคำ	พะเยา	02 แม่น้ำโขง	แม่ลาว	2,148,962	654,342	19.429060	100.470120	2558	สถานีเตือนภัย	ใช้งานได้	053-166-766	สถานีหลัก	นายสินคำ โชษะวรินทร์	092-379-3855	ส่วนอุทกวิทยาที่ 2 เชียงราย
611	STN1454	บ้านแม่ก้วยเตียน		แมกกา	เมืองพะเยา	พะเยา	02 แม่น้ำโขง	แม่น้ำอิงตอนกลาง	2,105,981	597,811	19.044240	99.929540	2558	สถานีเตือนภัย	ใช้งานได้	053-166-766	สถานีหลัก	นางนารามวิภา สลีสองสม	093-780-2991	ส่วนอุทกวิทยาที่ 2 เชียงราย
612	STN1455	บ้านห้วยคอกเทียม		นาปรัง	ปง	พะเยา	08 แม่น้ำยม	น้ำแม่ยมนตอนบน	2,125,205	631,932	19.216020	100.255060	2558	สถานีเตือนภัย	ใช้งานได้	053-166-766	สถานีหลัก	นายอภิสิทธิ์ เลิศฤทธิ์ปัญญากุล	084-740-0451	ส่วนอุทกวิทยาที่ 2 เชียงราย
613	STN1456	บ้านไร่		ต้นเต่า	เทิง	เชียงราย	02 แม่น้ำโขง	แม่ลาว	2,181,585	635,755	19.727820	100.294160	2558	สถานีเตือนภัย	ใช้งานได้	053-166-766	สถานีหลัก	นายศักดิ์ หินนก	083-156-6044	ส่วนอุทกวิทยาที่ 2 เชียงราย

การตรวจสอบความพร้อมสถานีเตือนภัยน้ำหลาก - ดินถล่ม (Early Warning System) 2565

สำนักงานทรัพยากรน้ำภาค 1 จ.ลำปาง

วันที่สำรวจ 23 มีนาคม 2565

ลำดับ	สถานี	บ้าน	หมู่	ตำบล	อำเภอ	จังหวัด	ลุ่มน้ำหลัก	ลุ่มน้ำสาขา	UTM_N	UTM_E	lat_y	long_x	ปีงบประมาณ	ประเภทสถานี	สภาพการใช้งาน	เบอร์โทรศัพท์	ประเภทบ้าน	ชื่อผู้รั้ง	เบอร์ผู้รั้ง	หมายเหตุ
614	STN1457	บ้านศาลาด		หวาง	เทิง	เชียงราย	02 แม่น้ำโขง	แม่ลาว	2,173,277	636,210	19.650060	100.299200	2558	สถานีเตือนภัย	ใช้งานได้	053-166-766	สถานีหลัก	นายสำรวจ จันทร์ธา	093-218-1866	ส่วนอุทกวิทยาที่ 2 เชียงราย
615	STN1458	บ้านหัวตง		หวาง	เทิง	เชียงราย	02 แม่น้ำโขง	แม่ลาว	2,176,497	632,925	19.679370	100.268100	2558	สถานีเตือนภัย	ใช้งานได้	053-166-766	สถานีหลัก	นายตุง แสนคำรัก	097-991-5401	ส่วนอุทกวิทยาที่ 2 เชียงราย
616	STN1459	บ้านคอดอยยางโน		คอดอยยาง	เมืองเชียงราย	เชียงราย	03 แม่น้ำกก	น้ำแม่กตกลาง	2,202,149	577,206	19.914140	99.737660	2558	สถานีเตือนภัย	ใช้งานได้	053-166-766	สถานีหลัก	นายบุญเลิศ นุ่มวงศ์	089-997-7882	ส่วนอุทกวิทยาที่ 2 เชียงราย
617	STN1460	บ้านผาลั้ง		ห้วยชมพู	เมืองเชียงราย	เชียงราย	03 แม่น้ำกก	น้ำแม่กตกลาง	2,203,709	559,581	19.928850	99.569320	2558	สถานีเตือนภัย	ใช้งานได้	053-166-766	สถานีหลัก	นายทองแข็ง พัทธมน	089-784-2704	ส่วนอุทกวิทยาที่ 2 เชียงราย
618	STN1461	บ้านขุนทราย		วาวี	แม่สรวย	เชียงราย	03 แม่น้ำกก	น้ำแม่สรวย	2,199,503	542,792	19.891290	99.408800	2558	สถานีเตือนภัย	ใช้งานได้	053-166-766	สถานีหลัก	นายสุวรรณ์ อยู่เป่า	063-574-2139	ส่วนอุทกวิทยาที่ 2 เชียงราย
619	STN1462	บ้านแม่โง้ง		วาวี	แม่สรวย	เชียงราย	03 แม่น้ำกก	น้ำแม่สรวย	2,206,219	547,727	19.951860	99.456120	2558	สถานีเตือนภัย	ใช้งานได้	053-166-766	สถานีหลัก	นายบุญทอง ชัยม่าน	085-627-3065	ส่วนอุทกวิทยาที่ 2 เชียงราย
620	STN1463	บ้านขุนยวม		ขุนยวม	แม่ฮ่องสอน	01 แม่น้ำสาละวิน	แม่น้ำยวมตอนบน	2,081,022	387,777	18.817960	97.934950	2558	สถานีเตือนภัย	ใช้งานได้	053-682-577	สถานีหลัก	นายสวาท กัณฑ์	086-180-2289	ส่วนอุทกวิทยาที่ 3 แม่ฮ่องสอน	
621	STN1464	บ้านประตูเมือง		แม่เงา	ขุนยวม	แม่ฮ่องสอน	01 แม่น้ำสาละวิน	แม่น้ำยวมตอนบน	2,080,089	378,679	18.809020	97.848670	2558	สถานีเตือนภัย	ใช้งานได้	053-682-577	สถานีหลัก	จ.ส.อ.สมบุญ มหาวิน	084-371-8908	ส่วนอุทกวิทยาที่ 3 แม่ฮ่องสอน
622	STN1465	บ้านหลวง		แม่เงา	ขุนยวม	แม่ฮ่องสอน	01 แม่น้ำสาละวิน	แม่น้ำยวมตอนบน	2,079,198	383,983	18.801270	97.899050	2558	สถานีเตือนภัย	รอเข้าตรวจเช็ค	053-682-577	สถานีหลัก	นางจรรณีพร เนื่องวณิชทรัพย์	084-807-4883	ส่วนอุทกวิทยาที่ 3 แม่ฮ่องสอน
623	STN1467	บ้านทุ่งรวงทอง		แม่ลาน้อย	แม่ลาน้อย	แม่ฮ่องสอน	01 แม่น้ำสาละวิน	แม่น้ำยวมตอนล่าง	2,027,924	385,933	18.338040	97.920480	2558	สถานีเตือนภัย	ใช้งานได้	053-682-577	สถานีหลัก	นายอุทกนา จีระคม	097-930-1400	ส่วนอุทกวิทยาที่ 3 แม่ฮ่องสอน
624	STN1469	บ้านท่าปุยตก		ย่านฮี	สามเงา	ตาก	06 แม่น้ำปิง	แม่น้ำปิงส่วนที่ 4	1,905,909	502,271	17.238220	99.021360	2558	สถานีเตือนภัย	ใช้งานได้	053-682-577	สถานีหลัก	นายสง่า มูณี	087-842-7187	ส่วนอุทกวิทยาที่ 3 แม่ฮ่องสอน
625	STN1498	บ้านดอนทราย		ออนเหนือ	แม่ออน	เชียงใหม่	06 แม่น้ำปิง	น้ำแม่กว้ง	2,076,864	527,389	18.783240	99.259890	2558	สถานีเตือนภัยระดับน้ำ	ใช้งานได้	053-465-403	สถานีหลัก	นางทองสาย ไชยวงศ์	083-569-7924	ส่วนอุทกวิทยาที่ 1 เชียงใหม่
626	STN1511	บ้านทุ่งจ้อ		ป่าแป๋	แม่แตง	เชียงใหม่	06 แม่น้ำปิง	น้ำแม่แตง	2,117,366	462,174	19.149120	98.640290	2558	สถานีเตือนภัย	ใช้งานได้	053-465-403	สถานีหลัก	นายสุชาติ บุญวิริยะไพศาล	061-287-9836, 063-962-3352	ส่วนอุทกวิทยาที่ 1 เชียงใหม่
627	STN1512	บ้านแม่ห้วยฮ้าน		สันทราย	พร้าว	เชียงใหม่	06 แม่น้ำปิง	น้ำแม่แตง	2,149,874	517,952	19.443180	99.711020	2558	สถานีเตือนภัย	ใช้งานได้	053-465-403	สถานีหลัก	นายบุญญา ษะคำปือ	084-807-1096	ส่วนอุทกวิทยาที่ 1 เชียงใหม่
628	STN1515	บ้านม่วงเครือ		เปียงหลวง	เวียงแหง	เชียงใหม่	06 แม่น้ำปิง	น้ำแม่แตง	2,172,443	462,538	19.646860	98.642660	2558	สถานีเตือนภัย	ใช้งานได้	053-465-403	สถานีหลัก	นายอินทวัฏ กัณธิยา	061-303-2099, 095-4283350	ส่วนอุทกวิทยาที่ 1 เชียงใหม่
629	STN1518	บ้านดอนชัย		เมืองปาน	เมืองปาน	ลำปาง	07 แม่น้ำวัง	น้ำแม่สวาย	2,080,937	548,372	18.819670	99.459100	2558	สถานีเตือนภัย	ใช้งานได้	053-465-403	สถานีหลัก	น.ส.เจษฎีย์ กุณา	086-187-6481	ส่วนอุทกวิทยาที่ 1 เชียงใหม่
630	STN1519	บ้านแม่หลวง		นาสัก	แม่เมษา	ลำปาง	07 แม่น้ำวัง	น้ำแม่เงา	2,025,710	591,895	18.319110	99.869610	2558	สถานีเตือนภัย	ใช้งานได้	053-465-403	สถานีหลัก	นายศรียา แก้วรวม	085-714-9871, 093-991-8374	ส่วนอุทกวิทยาที่ 1 เชียงใหม่
631	STN1522	บ้านหนองบัวคำ		เม็ງราย	พญาเม็ງราย	เชียงราย	02 แม่น้ำโขง	น้ำแม่อิงตอนล่าง	2,199,906	622,923	19.891520	100.174250	2558	สถานีเตือนภัย	ใช้งานได้	053-166-766	สถานีหลัก	นายสังจา แก้วธานี	088-160-0231	ส่วนอุทกวิทยาที่ 2 เชียงราย
632	STN1529	บ้านป่าแป๋		ป่าพูลู	บ้านโฮ่ง	ลำพูน	06 แม่น้ำปิง	น้ำแม่ลี	2,010,362	477,904	18.185590	98.789320	2558	สถานีเตือนภัย	ไม่มีสัญญาณโทรศัพท์	053-465-403	สถานีหลัก	นายปิยวุฒิ บุญเป็ง	084-958-9781, 089-501-9638	ส่วนอุทกวิทยาที่ 1 เชียงใหม่
633	STN1534	บ้านท่าฟ้าเหนือ		สระ	เชียงใหม่	พะเยา	08 แม่น้ำยม	น้ำแม่จอนตอนบน	2,103,098	635,507	19.016040	100.287520	2558	สถานีเตือนภัยระดับน้ำ	ใช้งานได้	053-166-766	สถานีหลัก	นายปิ่น มูลศรี	087-186-9835	ส่วนอุทกวิทยาที่ 2 เชียงราย
634	STN1535	บ้านท่าทุ่งไร่		ทาบลาดุก	แม่ทา	ลำพูน	06 แม่น้ำปิง	น้ำแม่กว้ง	2,048,630	524,725	18.528100	99.234260	2558	สถานีเตือนภัยระดับน้ำ	ใช้งานได้	053-465-403	สถานีหลัก	นายอนันต์ศักดิ์ สุขะใหญ่	081-951-4019	ส่วนอุทกวิทยาที่ 1 เชียงใหม่
635	STN1538	บ้านแม่เงา		แม่เงา	แม่แจ่ม	เชียงใหม่	06 แม่น้ำปิง	น้ำแม่แจ่มตอนบน	2,066,028	434,205	18.684450	98.376050	2558	สถานีเตือนภัยระดับน้ำ	รอเข้าตรวจเช็ค	053-465-403	สถานีหลัก	นายอุไร หนักแน่น	087-184-3143	ส่วนอุทกวิทยาที่ 1 เชียงใหม่
636	STN1540	บ้านคอดอยเต่า		คอดอยเต่า	คอดอยเต่า	เชียงใหม่	06 แม่น้ำปิง	น้ำแม่หาด	1,978,046	471,367	17.890090	98.729690	2558	สถานีเตือนภัยระดับน้ำ	ใช้งานได้	053-465-403	สถานีหลัก	นายอรุณ รอดสีงูณฑ์	086-187-0086, 088-478-2787	ส่วนอุทกวิทยาที่ 1 เชียงใหม่
637	STN1543	บ้านผาละปี่		แม่ตีก	แม่แจ่ม	เชียงใหม่	06 แม่น้ำปิง	น้ำแม่แจ่มตอนบน	2,079,184	418,939	18.802810	98.230740	2558	สถานีเตือนภัย	ใช้งานได้	053-465-403	สถานีหลัก	นายณรงค์ คำรงเกียรติพัฒนา	093-4956298	ส่วนอุทกวิทยาที่ 1 เชียงใหม่
638	STN1544	บ้านนาฮ้อย		แม่ตีก	แม่แจ่ม	เชียงใหม่	06 แม่น้ำปิง	น้ำแม่แจ่มตอนบน	2,065,704	430,324	18.681400	98.339250	2558	สถานีเตือนภัยระดับน้ำ	ใช้งานได้	053-465-403	สถานีหลัก	นายเพชร คำมูล	084-4889524,085-6521657 (ภรรยาผู้รั้ง)	ส่วนอุทกวิทยาที่ 1 เชียงใหม่
639	STN1547	บ้านขุนม่วง		แจ่มหลวง	กัลยาณิวัฒนา	เชียงใหม่	06 แม่น้ำปิง	น้ำแม่แจ่มตอนบน	2,091,693	415,486	18.915710	98.197440	2558	สถานีเตือนภัย	ใช้งานได้	053-465-403	สถานีหลัก	นายธีรภัทร เลิศดำเนิน	065-473-4065 (เบอร์เมีย)	ส่วนอุทกวิทยาที่ 1 เชียงใหม่
640	STN1551	บ้านริมอั้ง		เวียง	เทิง	เชียงราย	02 แม่น้ำโขง	น้ำแม่จอนกลาง	2,169,161	624,255	19.613660	100.184920	2558	สถานีเตือนภัยระดับน้ำ	ใช้งานได้	053-166-766	สถานีหลัก	นายคงศักดิ์ ศิริจ	091-478-5104	ส่วนอุทกวิทยาที่ 2 เชียงราย
641	STN1552	บ้านแก่งหิน		วังประจวบ	เมืองตาก	ตาก	06 แม่น้ำปิง	คลองแม่ระกา	1,868,123	535,689	16.896380	99.335100	2558	สถานีเตือนภัยระดับน้ำ	รอเข้าตรวจเช็ค	053-682-577	สถานีหลัก	นายสุทธิชัยพงษ์ พัทธองอยู่	087-209-6671	ส่วนอุทกวิทยาที่ 3 แม่ฮ่องสอน
642	STN1556	บ้านห้วยลาว		ป่าอ้อดอนชัย	เมืองเชียงราย	เชียงราย	03 แม่น้ำกก	น้ำแม่ลาว	2,190,541	579,367	19.822080	99.766270	2558	สถานีเตือนภัยระดับน้ำ	ใช้งานได้	053-166-766	สถานีหลัก	นายวัฒนา อธิยะสุกรม	086-753-3706	ส่วนอุทกวิทยาที่ 2 เชียงราย
643	STN1557	บ้านใหม่ปางเดิม		บ้านกาด	แม่ว่าง	เชียงใหม่	06 แม่น้ำปิง	น้ำแม่เงา	2,058,224	475,479	18.614810	98.767550	2558	สถานีเตือนภัยระดับน้ำ	ใช้งานได้	053-465-403	สถานีหลัก	นายพิชญ์ บุญญามงคล	089-556-1840	ส่วนอุทกวิทยาที่ 1 เชียงใหม่
644	STN1669	บ้านทุ่งหลุก	9	เชียงดาว	เชียงดาว	เชียงใหม่	06 แม่น้ำปิง	0602. แม่น้ำปิงตอนบน	2,139,317	503,681	19.347847	99.035047	2563	สถานีเตือนภัย	ใช้งานได้	053-465-403	สถานีหลัก	นางสาวเดือน ลุมเมือง	088-780-5198	ส่วนอุทกวิทยาที่ 1 เชียงใหม่
645	STN1670	บ้านคอดอย	11	สุเทพ	เมืองเชียงใหม่	เชียงใหม่	06 แม่น้ำปิง	0605. แม่น้ำปิงส่วนที่ 2	2,080,540	487,725	18.816610	98.883500	2563	สถานีเตือนภัย	ใช้งานได้	053-465-403	สถานีหลัก	นายอุทัย แซ่ลี	081-035-1576	ส่วนอุทกวิทยาที่ 1 เชียงใหม่
646	STN1671	บ้านแม่ทองหลวง	3	สบใจ	อมก๋อย	เชียงใหม่	01 แม่น้ำสาละวิน	0113. น้ำแม่เงา	1,957,000	419,572	17.686657	98.252978	2563	สถานีเตือนภัย	ใช้งานได้	053-465-403	สถานีหลัก	นายพีรวิชญ์ ระวีรุ่ง	095-810-1422	ส่วนอุทกวิทยาที่ 1 เชียงใหม่
647	STN1672	บ้านห้วยน้ำใส		สบเมย	สบเมย	แม่ฮ่องสอน	01. แม่น้ำสาละวิน	0118. แม่น้ำยวมตอนล่าง			17.866228	97.845028		สถานีเตือนภัย	รอเข้าตรวจเช็ค		สถานีหลัก	นายพรชัย ประเสริฐ	064 426 1972	ส่วนอุทกวิทยาที่ 3 แม่ฮ่องสอน

การตรวจสอบความพร้อมสถานีวิจัยวัดสภาพน้ำทางไกลอัตโนมัติ (โทรมาตร) 2565

สำนักงานทรัพยากรน้ำภาค 1 จ.ลำปาง

วันที่สำรวจ 23 มีนาคม 2565

ลำดับ	ชื่อสถานี	รหัสสถานี	ปีที่ก่อสร้าง	ข้อมูลที่ตรวจวัด			ตำบล	อำเภอ	จังหวัด	ศูนย์หลัก	รหัสศูนย์หลัก	Zone	UTM (N)	UTM (E)	lat_y	long_x	สภาพการใช้งาน (ได้/ไม่ได้)			ผู้สำรวจ		ผู้ดูแล		เบอร์ติดต่อ	หมายเหตุ	
				ฝน	ระดับน้ำ	รูปภาพ/วิดีโอ											ฝน	ระดับน้ำ	รูปภาพ/วิดีโอ	ชื่อ	ตำแหน่ง	ชื่อ	ตำแหน่ง			
1	แม่น้ำปิงที่บ้านเขยอ	060109T	2559	/	/	/	แม่ทะ	เชียงใหม่	ปิง	06	47N	2,134,304	495,927	19,302558	98,961242	/	/	/	ว่าที่ร้อยโทสายรุ้ง	กลุ่มเขียว	นักอุทกวิทยาชำนานการพิเศษ					
2	น้ำแม่ตืดที่บ้านโปงบริเวณ	060305T	2559	/	/	/	แม่ปิง	พริ้ว	เชียงใหม่	ปิง	06	47N	2,127,283	518,970	19,239017	99,180501	/	/	/	ว่าที่ร้อยโทสายรุ้ง	กลุ่มเขียว	นักอุทกวิทยาชำนานการพิเศษ				
3	น้ำแม่แจ่มที่บ้านทัพ	061206T	2559	/	/	/	ท่าเสา	แม่แจ่ม	เชียงใหม่	ปิง	06	47N	2,043,587	433,579	18,498512	98,361918	/	/	/	ว่าที่ร้อยโทสายรุ้ง	กลุ่มเขียว	นักอุทกวิทยาชำนานการพิเศษ				
4	น้ำแม่กว๊านที่ลำพูน	060709T	2559	/	/	/	เวียงยอง	เมืองลำพูน	ลำพูน	ปิง	06	47N	2,054,634	501,821	18,582517	99,017269	/	/	/	ว่าที่ร้อยโทสายรุ้ง	กลุ่มเขียว	นักอุทกวิทยาชำนานการพิเศษ				
5	น้ำแม่สี่ที่ อ.สี	060905T	2559	/	/	/	สี่	สี่	ลำพูน	ปิง	06	47N	1,968,654	495,055	17,805386	98,953344	/	/	/	ว่าที่ร้อยโทสายรุ้ง	กลุ่มเขียว	นักอุทกวิทยาชำนานการพิเศษ				
6	น้ำแม่ตันที่บ้านคตอย	061503T	2559	/	/	/	ยางเปียง	อมก๋อย	เชียงใหม่	ปิง	06	47N	1,966,561	433,479	17,785464	98,372404	/	/	/	ว่าที่ร้อยโทสายรุ้ง	กลุ่มเขียว	นักอุทกวิทยาชำนานการพิเศษ				
7	น้ำแม่ทาศที่บ้านโปงทุ่ง	061401T	2559	/	/	/	โปงทุ่ง	ดอยเต่า	เชียงใหม่	ปิง	06	47N	1,973,726	473,175	17,851079	98,746825	/	/	/	ว่าที่ร้อยโทสายรุ้ง	กลุ่มเขียว	นักอุทกวิทยาชำนานการพิเศษ				
8	คลองแม่ระกาที่บ้านวังจะโอบ	061901T	2559	/	/	/	ท่าไม้	พราณกระต่าย	กำแพงเพชร	ปิง	06	47N	1,846,811	546,440	16,703998	99,435739	/	/	/	นายพงษ์ศักดิ์	นิรากรณ์	เจ้าพนักงานอุทกวิทยาอาวุโส				
9	หัวแม่เหนือที่อำเภอเมืองตาก	061701T	2559	/	/	/	แม่เหนือ	เมืองตาก	ตาก	ปิง	06	47N	1,864,547	512,145	16,864307	99,114038	/	/	/	นายพงษ์ศักดิ์	นิรากรณ์	เจ้าพนักงานอุทกวิทยาอาวุโส				
10	คลองวังจี้ที่บ้านคลองลึก	061801T	2559	/	/	/	เชียงทอง	วังจี้	ตาก	ปิง	06	47N	1,836,759	526,269	16,612999	99,246298	/	/	/	นายพงษ์ศักดิ์	นิรากรณ์	เจ้าพนักงานอุทกวิทยาอาวุโส				
11	คลองสงฆะมาทที่บ้านน้ำโพ	062001T	2559	/	/	/	คลองแม่ยาย	เมืองกำแพงเพชร	กำแพงเพชร	ปิง	06	47N	1,819,660	548,604	16,457442	99,456046	/	/	/	นายพงษ์ศักดิ์	นิรากรณ์	เจ้าพนักงานอุทกวิทยาอาวุโส				
12	สถานีโรงเรียนบ้านโป่งร้อน	062002T	2559	/	/	/	โป่งน้ำร้อน	คลองจาง	กำแพงเพชร	ปิง	06	47N	1,806,207	531,878	16,336738	99,298454	/	/	/	นายพงษ์ศักดิ์	นิรากรณ์	เจ้าพนักงานอุทกวิทยาอาวุโส				
13	สถานีโรงเรียนวัดอัมรินทร์	060813T	2559	/	/	/	อัมรินทร์	สะเมิง	เชียงใหม่	ปิง	06	47N	2,099,362	455,128	18,686260	99,537302	/	/	/	ว่าที่ร้อยโทสายรุ้ง	กลุ่มเขียว	นักอุทกวิทยาชำนานการพิเศษ				
14	สถานีโรงเรียนแม่คะโง่	060710T	2559	/	/	/	แม่ทาเหนือ	แม่ออน	เชียงใหม่	ปิง	06	47N	2,070,891	531,918	18,729199	99,302770	/	/	/	ว่าที่ร้อยโทสายรุ้ง	กลุ่มเขียว	นักอุทกวิทยาชำนานการพิเศษ				
15	สถานีโรงเรียนบ้านนาทราย	060606T	2559	/	/	/	นาทราย	สี่	ลำพูน	ปิง	06	47N	1,956,051	498,356	17,691466	98,984493	/	/	/	ว่าที่ร้อยโทสายรุ้ง	กลุ่มเขียว	นักอุทกวิทยาชำนานการพิเศษ				
16	สถานีโรงเรียนบ้านหนองกระทุ่ม	061902T	2559	/	/	/	โป่งแดง	เมือง	ตาก	ปิง	06	47N	1,897,262	527,323	17,159900	99,256911	/	/	/	นายพงษ์ศักดิ์	นิรากรณ์	เจ้าพนักงานอุทกวิทยาอาวุโส				
17	แม่น้ำปิงที่บ้านนาแก้ว	060110T	2559	/	/	/	บ้านแก้ว	บรรพพิสัย	นครสวรรค์	ปิง	06	47N	1,769,210	592,645	16,000744	99,866905	/	/	x	นายพงษ์ศักดิ์	นิรากรณ์	เจ้าพนักงานอุทกวิทยาอาวุโส				
18	แม่น้ำปิงที่บ้านปากร่องห้วยจี้	060111T	2559	/	/	/	ดอยออก	บ้านตาก	ตาก	ปิง	06	47N	1,881,829	509,000	17,020186	99,082785	/	/	/	นายพงษ์ศักดิ์	นิรากรณ์	เจ้าพนักงานอุทกวิทยาอาวุโส				
19	สถานี รท.สท.บ้านอ่อนจัดสรร	061103T	2559	/	/	/	บ้านอ่อน	ดอยเต่า	เชียงใหม่	ปิง	06	47N	1,995,990	461,487	18,052122	98,636093	/	/	/	ว่าที่ร้อยโทสายรุ้ง	กลุ่มเขียว	นักอุทกวิทยาชำนานการพิเศษ				
20	บ้านแม่กานที่บ้านหัวโป่ง	060814T	2559	/	/	/	บ้านแม่กาน	ลำปางดง	เชียงใหม่	ปิง	06	47N	2,061,478	481,314	18,644294	98,822844	/	/	/	ว่าที่ร้อยโทสายรุ้ง	กลุ่มเขียว	นักอุทกวิทยาชำนานการพิเศษ				
21	สถานีโรงเรียนวัดห้วยแก้ว	060711T	2559	/	/	/	หัวแก้ว	แม่ออน	เชียงใหม่	ปิง	06	47N	2,085,336	529,176	18,859785	99,276971	/	/	/	ว่าที่ร้อยโทสายรุ้ง	กลุ่มเขียว	นักอุทกวิทยาชำนานการพิเศษ				
22	สถานีโรงเรียนบ้านโป่งลอบ	060907T	2559	/	/	/	ท่ามะกอก	แม่ทา	ลำพูน	ปิง	06	47N	2,019,601	493,577	18,265860	98,939231	/	/	/	ว่าที่ร้อยโทสายรุ้ง	กลุ่มเขียว	นักอุทกวิทยาชำนานการพิเศษ				
23	สถานีโรงเรียนบ้านทุ่งข้าวหวง	060205T	2559	/	/	/	ทุ่งข้าวหวง	เชียงดาว	เชียงใหม่	ปิง	06	47N	2,162,223	495,499	19,554850	98,957090	/	/	/	ว่าที่ร้อยโทสายรุ้ง	กลุ่มเขียว	นักอุทกวิทยาชำนานการพิเศษ				
24	สถานีโรงเรียนบ้านไร่ภูฟ้า	060306T	2559	/	/	/	เวียง	พริ้ว	เชียงใหม่	ปิง	06	47N	2,143,374	524,281	19,384371	99,231234	/	/	/	ว่าที่ร้อยโทสายรุ้ง	กลุ่มเขียว	นักอุทกวิทยาชำนานการพิเศษ				
25	สถานีโรงเรียนบ้านแม่บารจ	061207T	2559	/	/	/	แม่บารจ	แม่แจ่ม	เชียงใหม่	ปิง	06	47N	2,066,509	434,386	18,688807	98,377744	/	/	/	ว่าที่ร้อยโทสายรุ้ง	กลุ่มเขียว	นักอุทกวิทยาชำนานการพิเศษ				
26	แม่น้ำว้าที่ อ.วังเหนือ	070110T	2559	/	/	/	วังเหนือ	วังเหนือ	ลำปาง	วัง	07	47N	2,116,927	565,393	19,144459	99,621857	/	/	/	ว่าที่ร้อยโทสายรุ้ง	กลุ่มเขียว	นักอุทกวิทยาชำนานการพิเศษ				
27	น้ำแม่ฮ้อยที่บ้านหนองออก	070304T	2559	/	/	/	แม่ฮ้อย	แจ้ห่ม	ลำปาง	วัง	07	47N	2,084,242	559,451	18,849254	99,564360	/	/	/	ว่าที่ร้อยโทสายรุ้ง	กลุ่มเขียว	นักอุทกวิทยาชำนานการพิเศษ				
28	แม่น้ำว้าที่บ้านบุญนา	070112T	2559	/	/	/	บุญนาพัฒนา	เมืองลำปาง	ลำปาง	วัง	07	47N	2,043,775	566,461	18,483080	99,629960	/	/	/	ว่าที่ร้อยโทสายรุ้ง	กลุ่มเขียว	นักอุทกวิทยาชำนานการพิเศษ				
29	แม่น้ำว้าที่บ้านงิ้ว	070114T	2559	/	/	/	บุญนาพัฒนา	เมืองลำปาง	ลำปาง	วัง	07	47N	2,033,599	562,809	18,391470	99,594633	/	/	/	ว่าที่ร้อยโทสายรุ้ง	กลุ่มเขียว	นักอุทกวิทยาชำนานการพิเศษ				
30	แม่น้ำว้าที่ จ.ลำปาง	070113T	2559	/	/	/	เวียงเหนือ	เมืองลำปาง	ลำปาง	วัง	07	47N	2,022,385	550,056	18,291054	99,473514	/	/	/	ว่าที่ร้อยโทสายรุ้ง	กลุ่มเขียว	นักอุทกวิทยาชำนานการพิเศษ				
31	แม่น้ำว้าที่บ้านแม่เตี๋ย	070116T	2559	/	/	/	แม่ต๋อย	เนิน	ลำปาง	วัง	07	47N	1,967,757	527,893	17,797110	99,263199	/	/	/	ว่าที่ร้อยโทสายรุ้ง	กลุ่มเขียว	นักอุทกวิทยาชำนานการพิเศษ				
32	แม่น้ำว้าที่บ้านคันธง (เทศบาลแม่ป๋)	070117T	2559	/	/	/	แม่ป๋	แม่พริก	ลำปาง	วัง	07	47N	1,936,053	517,000	17,510644	99,160157	/	/	/	ว่าที่ร้อยโทสายรุ้ง	กลุ่มเขียว	นักอุทกวิทยาชำนานการพิเศษ				
33	แม่น้ำว้าที่บ้านแม่ผลิต	070118T	2559	/	/	/	แม่ผลิต	บ้านตาก	ตาก	วัง	07	47N	1,894,997	510,861	17,139580	99,102124	/	/	/	นายพงษ์ศักดิ์	นิรากรณ์	เจ้าพนักงานอุทกวิทยาอาวุโส				
34	สถานีศูนย์พัฒนาเด็กเล็กตำบลวังแก้ว	070203T	2559	/	/	/	วังแก้ว	วังเหนือ	ลำปาง	วัง	07	47N	2,130,569	566,984	19,267680	99,637444	/	/	/	ว่าที่ร้อยโทสายรุ้ง	กลุ่มเขียว	นักอุทกวิทยาชำนานการพิเศษ				
35	สถานีโรงเรียนสงขลาราชวิทยา	070603T	2559	/	/	/	นาสีล	แม่เงา	ลำปาง	วัง	07	47N	2,032,400	588,343	18,376466	99,836272	/	/	/	ว่าที่ร้อยโทสายรุ้ง	กลุ่มเขียว	นักอุทกวิทยาชำนานการพิเศษ				
36	สถานีบ้านแม่ต๋อย	070501T	2559	/	/	/	เวียงสะ	ห้างฉัตร	ลำปาง	วัง	07	47N	2,035,464	527,490	18,409072	99,260284	/	/	/	ว่าที่ร้อยโทสายรุ้ง	กลุ่มเขียว	นักอุทกวิทยาชำนานการพิเศษ				
37	สถานีรท.สท.บ้านท่ามะกอก	070801T	2559	/	/	/	แม่ปะ	เนิน	ลำปาง	วัง	07	47N	1,954,578	532,771	17,677908	99,309008	/	/	/	ว่าที่ร้อยโทสายรุ้ง	กลุ่มเขียว	นักอุทกวิทยาชำนานการพิเศษ				
38	สถานีโรงเรียนบ้านแม่พริกบน	070802T	2559	/	/	/	แม่พริก	แม่พริก	ลำปาง	วัง	07	47N	1,931,882	509,343	17,472984	99,087994	/	/	/	ว่าที่ร้อยโทสายรุ้ง	กลุ่มเขียว	นักอุทกวิทยาชำนานการพิเศษ				
39	เทศบาลตำบลเสริมชัย	070704T	2559	/	/	/	เสริมชัย	เสริมงาม	ลำปาง	วัง	07	47N	1,990,846	518,089	18,005895	99,170876	/	/	/	ว่าที่ร้อยโทสายรุ้ง	กลุ่มเขียว	นักอุทกวิทยาชำนานการพิเศษ				
40	น้ำแม่จางที่บ้านแม่โพธิ์โขมจล	070604T	2559	/	/	/	หัวเสือ	แม่ทะ	ลำปาง	วัง	07	47N	2,011,245	571,885	18,189167	99,679853	/	/	/	ว่าที่ร้อยโทสายรุ้ง	กลุ่มเขียว	นักอุทกวิทยาชำนานการพิเศษ				
41	สถานีโรงเรียนอนุบาลวิทยาล	070305T	2559	/	/	/	เมืองงาม	เมืองงาม	ลำปาง	วัง	07	47N	2,075,182	557,779	18,767547	99,500767	/	/	/	ว่าที่ร้อยโทสายรุ้ง	กลุ่มเขียว	นักอุทกวิทยาชำนานการพิเศษ				
42	แม่น้ำว้าที่บ้านแปงโป่ง	070111T	2559	/	/	/	บ้านเสา	แจ้ห่ม	ลำปาง	วัง	07	47N	2,064,369	558,358	18,669688	99,553391	/	/	/	ว่าที่ร้อยโทสายรุ้ง	กลุ่มเขียว	นักอุทกวิทยาชำนานการพิเศษ				
43	น้ำแม่คู่ที่บ้านค	070403T	2559	/	/	/	บ้านป่า	เมืองลำปาง	ลำปาง	วัง	07	47N	2,032,124	546,842	18,378552	99,443441	/	/	/	ว่าที่ร้อยโทสายรุ้ง	กลุ่มเขียว	นักอุทกวิทยาชำนานการพิเศษ				
44	น้ำแม่คี่ที่บ้านนาบอน	070703T	2559	/	/	/	ทุ่งงาม	เสริมงาม	ลำปาง	วัง	07	47N	1,997,700	526,773	18,067764	99,253009	/	/	/	ว่าที่ร้อยโทสายรุ้ง	กลุ่มเขียว	นักอุทกวิทยาชำนานการพิเศษ				
45	แม่น้ำว้าที่บ้านอ้อ	070115T	2559	/	/	/	แม่ก๊ะ	สบปราบ	ลำปาง	วัง	07	47N	1,984,092	536,568	17,944625	99,345329	/	/	/	ว่าที่ร้อยโทสายรุ้ง	กลุ่มเขียว	นักอุทกวิทยาชำนานการพิเศษ				
46	โรงเรียนประชารัฐ	TC030226	2564	/	/	/	หนองบัว	ไชยปราการ	เชียงใหม่	กก	03	47N	2,181,027	514,608	19,724733	99,139405	/	/	/							
47	สะพานบ้านสมวาร	TC030227	2564	/	/	/	เวียง	ฝาง	เชียงใหม่	กก	03	47N	2,200,825	522,452	19,903571	99,214507	/	/	/							
48	สะพานมิตรภาพแม่น้ำวัง-ท่าตอน	TC030113	2564	/	/	/	แม่น้ำวัง	แม่ยาว	เชียงใหม่	กก	03	47N	2,217,026	542,589	20,049635	99,407262	/	/	/							

การตรวจสอบความพร้อมสถานีอุตุ - อุทกวิทยา 2565

สำนักงานทรัพยากรน้ำภาค 1 จ.ลำปาง

วันที่สำรวจ 23 มีนาคม 2565

ลำดับ	รหัสสถานี	ชื่อสถานี	ตำบล	อำเภอ	จังหวัด	HYD	MET	Zone	Lat_Y	Long_X	สภาพการปกติ	ผู้ดูแล	เบอร์ติดต่อ	หมายเหตุ
1	030101	น้ำแม่กอกที่บ้านท่าดอน	ท่าดอน	แม่ฮ้อย	เชียงใหม่	/	/	47	20.061477	99.360445	ทุกอย่างปกติ,ชำรุด (อุณหภูมิกากาศ-น้ำ และความชื้น)	นายยุทธนา คำดี	084-8102510	
2	030201	น้ำแม่ฝางที่บ้านท่าไม้เสียม	แม่่นาวาง	แม่ฮ้อย	เชียงใหม่	/	/	47	20.020554	99.354109	ปกติ	นายภูมิ กันทะวงค์	062-2792355	
3	030202	น้ำแม่ฝางที่บ้านสบข่า	แม่ข่า	ฝาง	เชียงใหม่	/	/	47	19.800538	99.169673	ปกติ	นายบุญส่ง จันทร์ขาว	066-1483390	งดสำรวจชั่วคราว (รายการจัดสรรงบประมาณ)
4	030226	เทศบาลตำบลหนองบัว	หนองบัว	ไชยปราการ	เชียงใหม่	/	/	47	19.731415	99.112558	ปกติ	นายประเวศ ตาลทราย	085-7095673	งดสำรวจชั่วคราว (รายการจัดสรรงบประมาณ)
5	(ยังไม่ได้รับรหัส)	เทศบาลตำบลสันทราย	สันทราย	ฝาง	เชียงใหม่	/	/	47	19.869444	99.181389	ปกติ	นายอนนต์ คำอ้วน	081-0266287	งดสำรวจชั่วคราว (รายการจัดสรรงบประมาณ)
6	030207	บ้านแม่ฮ้อย	แม่ฮ้อย	แม่ฮ้อย	เชียงใหม่	/	/	47	20.031669	99.289440	ปกติ	นางเกียงคำ สนิธิศรี	084-9866850	งดสำรวจชั่วคราว (รายการจัดสรรงบประมาณ)
7	030208	บ้านปางตันแก	แม่ฮ้อย	แม่ฮ้อย	เชียงใหม่	/	/	47	20.098056	99.281389	ทุกอย่างปกติ,ชำรุด (การระบาย)	น.ส.สิริรักษ์ พันธุ์ชัย	061-5294169	งดสำรวจชั่วคราว (รายการจัดสรรงบประมาณ)
8	030214	บ้านม่วงชุม	ม่วงป็น	ฝาง	เชียงใหม่	/	/	47	19.937728	99.113611	ปกติ	นางอรุณ สุรินทร์ธา	087-1972778	งดสำรวจชั่วคราว (รายการจัดสรรงบประมาณ)
9	030211	น้ำแม่่นาวางที่บ้านป่าแดง	บ้านหลวง	แม่ฮ้อย	เชียงใหม่	/	/	47	19.906129	99.291705	ปกติ	นางสมมะนา ณ เชียงใหม่	087-1877003	งดสำรวจชั่วคราว (รายการจัดสรรงบประมาณ)
10	030216	น้ำแม่สาวที่บ้านในห้วย (บ้านหมอกเปา)	แม่ฮ้อย	แม่ฮ้อย	เชียงใหม่	/	/	47	20.027552	99.245470	ปกติ	นางพ่วงจิ่ง ราชมา	095-5901066	งดสำรวจชั่วคราว (รายการจัดสรรงบประมาณ)
11	030221	ห้วยแม่จอนที่บ้านยาง	แม่จอน	ฝาง	เชียงใหม่	/	/	47	19.801598	99.092795	ปกติ	นายรุ่งภพ ศรีเลิศมงคล	093-1653495	งดสำรวจชั่วคราว (รายการจัดสรรงบประมาณ)
12	060102T	แม่น้ำปิงที่บ้านไตรสภาวะคาม	ปิงโค้ง	เชียงดาว	เชียงใหม่	/	/	47	19.422272	98.991484	ระบบส่งข้อมูลชำรุด	-	-	งดส่งข้อมูลชั่วคราว เป็นสถานีที่มีระบบโทรมาตร
13	060103T	แม่น้ำปิงที่บ้านป่าตัน	ฟ้าฮ่าม	เมือง	เชียงใหม่	/	/	47	18.809859	99.004081	รื้อถอนสถานีเนื่องจากปรับปรุงสะพาน	-	-	งดส่งข้อมูลชั่วคราว เป็นสถานีที่มีระบบโทรมาตร
14	060104T	แม่น้ำปิงที่บ้านแม่แต	แม่แต	สันทราย	เชียงใหม่	/	/	47	19.010023	98.959979	ระบบส่งข้อมูลชำรุด	-	-	งดส่งข้อมูลชั่วคราว เป็นสถานีที่มีระบบโทรมาตร
15	060107	แม่น้ำปิงที่บ้านแม่ทะลาย	อินทิล	แม่แต	เชียงใหม่	/	/	47	19.247921	98.968399	ปกติ	นายศุภศักดิ์ ศรีชัย	087-2556331	
16	060201	ห้วยแม่แฉะที่บ้านแม่ทะ	แม่ทะ	เชียงดาว	เชียงใหม่	/	/	47	19.321537	98.927146	ปกติ	นางชิวะนันท์ กาวิล	081-0242661	งดสำรวจชั่วคราว (รายการจัดสรรงบประมาณ)
17	060202	น้ำแม่ปายที่ตำบลห้วยแม่มาศ	ปิงโค้ง	เชียงดาว	เชียงใหม่	/	/	47	19.487133	99.056680	ปกติ	นายสาธิตย์ ปัญญาณี	080-1232480	งดสำรวจชั่วคราว (รายการจัดสรรงบประมาณ)
18	060301	น้ำแม่จืดที่บ้านดินอาตุ	ป่าใหม่	พริ้ว	เชียงใหม่	/	/	47	19.451481	99.214056	ปกติ	นายดลล สะเทกิจ	093-0397153	งดสำรวจชั่วคราว (รายการจัดสรรงบประมาณ)
19	060812	น้ำเขานที่บ้านต้นเหนือหลวง	หัวไร่ท้าว	สันป่าตอง	เชียงใหม่	/	/	47	18.541425	98.861240	ปกติ	นางวงเดือน สิงห์แก้ว	089-9992121	งดสำรวจชั่วคราว (รายการจัดสรรงบประมาณ)
20	060401	บ้านนามน	เมืองคอง	เวียงแหง	เชียงใหม่	/	/	47	19.603892	98.600277	ปกติ	น.ส.รุ่งนภา ต่านวล	081-0273316	งดสำรวจชั่วคราว (รายการจัดสรรงบประมาณ)
21	060403	ห้วยแม่แพลมที่บ้านแม่แพลม	เมืองคอง	เชียงดาว	เชียงใหม่	/	/	47	19.379167	98.695556	ปกติ	นายสมาน พันธุ์ทอง	097-9426927	งดสำรวจชั่วคราว (รายการจัดสรรงบประมาณ)
22	060407	น้ำแม่แดงที่บ้านเวียงแหง	เมืองแหง	เวียงแหง	เชียงใหม่	/	/	47	19.551827	98.637402	ปกติ	น.ส.จันทร์ ต่านวล	061-2671363	งดสำรวจชั่วคราว (รายการจัดสรรงบประมาณ)
23	060408	น้ำแม่แดงที่บ้านหลวง	เมืองคอง	เชียงดาว	เชียงใหม่	/	/	47	19.383048	98.711667	ปกติ	นายบุญเป็ง เตือนแจ่ม	097-9940794	งดสำรวจชั่วคราว (รายการจัดสรรงบประมาณ)
24	060409	น้ำแม่แดงที่บ้านห้วยป่าซาง	แม่แดง	แม่แดง	เชียงใหม่	/	/	47	19.178903	98.914635	ปกติ	นางนันทา อินต๊ะบุญมา	062-0286561	งดสำรวจชั่วคราว (รายการจัดสรรงบประมาณ)
25	060410	น้ำแม่คองที่ตำบลห้วยบ้าน	เมืองคอง	เชียงดาว	เชียงใหม่	/	/	47	19.378409	98.721312	ปกติ	นายอินทวัน ชัยศรี	065-4751375	งดสำรวจชั่วคราว (รายการจัดสรรงบประมาณ)
26	060502	น้ำแม่สาที่บ้านคองหะ	ปิงแยง	แม่ริม	เชียงใหม่	/	/	47	18.862994	98.808432	ปกติ	นายสิงหนาด ชัยเลื่อน	099-1372825	งดสำรวจชั่วคราว (รายการจัดสรรงบประมาณ)
27	060504	น้ำแม่สาที่บ้านห้วยนาหวาย (ใต้ปางช้างไปแยง)	ปิงแยง	แม่ริม	เชียงใหม่	/	/	47	18.897658	98.853799	ปกติ	นายเสริม กาค่า	095-3419370	งดสำรวจชั่วคราว (รายการจัดสรรงบประมาณ)
28	060505	น้ำแม่สาที่บ้านแม่แยะ (ใต้ปางช้างแม่สา)	แม่แรม	แม่ริม	เชียงใหม่	/	/	47	18.900661	98.882796	ปกติ	นางปภัศรณี อินปโย	086-1828257	งดสำรวจชั่วคราว (รายการจัดสรรงบประมาณ)
29	060506	น้ำแม่สาที่บ้านแม่สาหลวง	แม่สา	แม่ริม	เชียงใหม่	/	/	47	18.896318	98.952343	ปกติ	นายชวัน สุริยเมณี	084-4882678	
30	060507	น้ำแม่สาที่บ้านทุ่งพัน	แม่แรม	แม่ริม	เชียงใหม่	/	/	47	18.905516	98.900446	ปกติ	นายมา ถามถ้วน	086-1976404	งดสำรวจชั่วคราว (รายการจัดสรรงบประมาณ)
31	060601	ส่วนอุทกวิทยาคณะ 1 เชียงใหม่	สันป่าตอง	แม่ริม	เชียงใหม่	/	/	47	18.946204	98.942926	ปกติ	-	053-465403	ไม่ได้ใช้งานประมาณข้าง
32	060604	น้ำแม่ริมที่บ้านผาแดง	สันป่าตอง	แม่แดง	เชียงใหม่	/	/	47	19.063711	98.776209	ปกติ	นางวันดี ปู่วัน	097-9367199	
33	060605	น้ำแม่ริมที่บ้านสะลวงนอก	สะลวง	แม่ริม	เชียงใหม่	/	/	47	19.016379	98.880435	ปกติ	นายอำนาจ ดีบพรม	082-1810114	
34	060701	น้ำแม่หวานที่บ้านแม่หวาน	ป่าเมี่ยง	ดอยสะเก็ด	เชียงใหม่	/	/	47	18.959034	99.234175	ปกติ	นายศักดิ์ วงศ์เดือน	086-1969362	งดสำรวจชั่วคราว (รายการจัดสรรงบประมาณ)
35	060706	น้ำแม่ทาที่บ้านท่าข้าม	แม่ทา	แม่ฮ้อย	เชียงใหม่	/	/	47	18.602138	99.274878	ปกติ	นางอัจฉิมา คำวันมี	093-1318340	งดสำรวจชั่วคราว (รายการจัดสรรงบประมาณ)
36	060707	น้ำแม่กวังที่บ้านปางเหนือ	ป่าเมี่ยง	ดอยสะเก็ด	เชียงใหม่	/	/	47	18.972224	99.251511	ปกติ	นางเกษร วงศ์เดือน	086-1969362	งดสำรวจชั่วคราว (รายการจัดสรรงบประมาณ)
37	060804	น้ำแม่สะป๊อกที่บ้านแม่สะป๊อก	แม่ริม	แม่หวาง	เชียงใหม่	/	/	47	18.665345	98.623570	ปกติ,ชำรุด (ความชื้น)	นายนิรันดร์ เสมอเม็ง	062-3102990	งดสำรวจชั่วคราว (รายการจัดสรรงบประมาณ)
38	060806	น้ำแม่ฮอนที่บ้านสบแม่สะเมิง	สะเมิงใต้	สะเมิง	เชียงใหม่	/	/	47	18.796594	98.728879	ปกติ	นางสุธิดา บุญเป็น	065-0302393	
39	060807	น้ำแม่หวางที่บ้านสบวิน	แม่ริม	แม่หวาง	เชียงใหม่	/	/	47	18.651864	98.689648	ปกติ	นายสุวัฒน์ เมืงวรรณ	090-4695761	งดสำรวจชั่วคราว (รายการจัดสรรงบประมาณ)
40	060808	น้ำแม่ฮอนที่บ้านเปียง	บ้านแม่	สันป่าตอง	เชียงใหม่	/	/	47	18.611969	98.851353	ปกติ	นางสายปด กันทะวงค์	061-9915358	

การตรวจสอบความพร้อมสถานีอุตสาหกรรม - อุทกวิทยา 2565

สำนักงานทรัพยากรน้ำภาค 1 จ.ลำปาง

วันที่สำรวจ 23 มีนาคม 2565

ลำดับ	รหัสสถานี	ชื่อสถานี	ตำบล	อำเภอ	จังหวัด	HYD	MET	Zone	Lat_Y	Long_X	สภาพการปกติ	ผู้ดูแล	เบอร์ติดต่อ	หมายเหตุ
41	060809	บ้านแม่สาบ (โครงการไฟฟ้าพลังน้ำแม่สาบ)	สะเมิงใต้	สะเมิง	เชียงใหม่		/	47	18.808333	98.725000	ปกติ	นางสุชิตา บุญปัน	065-0302393	ไม่ได้ใช้งบประมาณจ้าง
42	061001	น้ำแม่กลางที่บ้านสบหาด	บ้านหลวง	จอมทอง	เชียงใหม่	/		47	18.541860	98.593217	ปกติ	นางศรพรพรณ รุ่งภิรมย์	085-6202341	งดสำรวจชั่วคราว (รอการจัดสรรงบประมาณ)
43	061004	ห้วยแม่เคียวที่บ้านส้มป่อย	ดอยแก้ว	จอมทอง	เชียงใหม่	/		47	18.363332	98.530464	ปกติ	นางศิริลักษณ์ เงินหล้า	086-1846086	งดสำรวจชั่วคราว (รอการจัดสรรงบประมาณ)
44	061006	น้ำแม่เปนที่บ้านผาลาด	บ้านแปะ	จอมทอง	เชียงใหม่	/	/	47	18.281398	98.528972	ปกติ	นายสุวิทย์ บริบูรณ์ความดี	061-3382129	
45	061007	น้ำแม่กลางที่บ้านวังปิ่น	สันติยะ	จอมทอง	เชียงใหม่	/		47	18.395512	98.675284	ปกติ	นายดวงจันทร์ ธรรมะ	093-2967955	
46	061008	น้ำแม่ปอนที่บ้านแม่ปอน	บ้านหลวง	จอมทอง	เชียงใหม่	/		47	18.469192	98.613619	ปกติ	นายอนุชิต จิตยุติธรรม	081-8847572	งดสำรวจชั่วคราว (รอการจัดสรรงบประมาณ)
47	061203	น้ำแม่แจ่มที่บ้านแม่जार	แม่जार	แม่แจ่ม	เชียงใหม่	/	/	47	18.684622	98.375988	ปกติ	นายจรัส อินทร	085-7155097	
48	061301	ห้วยแม่ศึกที่บ้านกองกา	ช่างเคิ่ง	แม่แจ่ม	เชียงใหม่	/		47	18.547986	98.352845	ปกติ	นางสุวิมล จันดีคำ	092-5405766	งดสำรวจชั่วคราว (รอการจัดสรรงบประมาณ)
49	061302	น้ำแม่แจ่มที่บ้านกองกา	แม่ศึก	แม่แจ่ม	เชียงใหม่	/	/	47	18.550669	98.355203	ปกติ	นายมนัส จันดีคำ	093-1483446	
50	061304	น้ำแม่แจ่มที่บ้านท่าข้าม	บ้านแปะ	จอมทอง	เชียงใหม่	/		47	18.198340	98.615251	ปกติ	นายสุทธิกรณ์ อนุพันธ์	062-3154760	
51	061501	น้ำแม่ตันที่บ้านป่าคา	ม่อนจอง	อมก๋อย	เชียงใหม่	/	/	47	17.387458	98.467415	ทุกอย่างไม่ปกติ, ชำรุด (อุทกวิทยากาต-น้ำ)	น.ส.ราไพ รอดิว	096-5420373	
52	020306	บ้านห้วยหยวกป่าไซ	แม่สลองใน	แม่สลอง	เชียงราย	/		47	20.245323	99.559891	ปกติ	นางสาวณัฐชา อาธิ	080-1227502	หยุดสำรวจ ไม่มี งบ.
53	020704	น้ำแม่ลาวที่บ้านปี้	หวาง	เทิง	เชียงราย	/		47	19.672471	100.225286	ปกติ	นายเหเรียน วงศ์วาท	0857077642	
54	020702	น้ำแม่หวางที่บ้านโคไร่	ต้นต่า	เทิง	เชียงราย	/		47	19.724008	100.296056		นายชวน ปิ่นเชื้อ	0810260615	หยุดสำรวจ ไม่มี งบ.
55	020801	น้ำแม่อิงที่อำเภอเทิง	เวียง	เทิง	เชียงราย	/	/	47	19.688503	100.187126	ปกติ	นางจิตนา พงษ์มัน	0873015510	
56	020803	น้ำแม่อิงที่บ้านขมุ	ยางฮ่อม	ขุนตาล	เชียงราย	/		47	19.927179	100.291208	ปกติ	นายรอด ตูหา	093-1341258	หยุดสำรวจ ไม่มี งบ.
57	030111	น้ำแม่กอกที่เทศบาลตำบลดอยฮาง	ดอยฮาง	เมือง	เชียงราย	/	/	47	19.933707	99.755270	ปกติ	นายอุดมศักดิ์ ศรีเทียมเมฆา	0952367363	
58	030103	น้ำแม่กอกที่สะพานเชียงราย	ริมกก	เมือง	เชียงราย	/		47	19.921617	99.845577	ปกติ	นางพรณี ไชยมงคล	0947041122	
59	030112	น้ำแม่กอกที่บ้านแม่สลัก	ห้วยขมภู	เมือง	เชียงราย	/	/	47	20.039064	99.476141	ปกติ	นายชूरิต พุทธระกุกชัย	0873006464	
60	030301	น้ำแม่ลาวที่บ้านท่าสาย	ท่าสาย	เมือง	เชียงราย	/		47	19.856951	99.844585		นายกำพล คำวง	0643595903	หยุดสำรวจ ไม่มี งบ.
61	030302	น้ำแม่ลาวที่บ้านโป่งฟูเปือง	แม่สรวย	แม่สรวย	เชียงราย	/		47	19.702960	99.585135	ปกติ	นายพญศักดิ์ สนจุมพะ	0846167578	
62	030306	น้ำแม่ลาวที่บ้านสบโป่ง	แม่เจดีย์ใหม่	เวียงป่าเป้า	เชียงราย	/	/	47	19.109931	99.457486		นางน้อย แรจจริง	0631204478	หยุดสำรวจ ไม่มี งบ.
63	030309	โรงเรียนบ้านทุ่งยาว	แม่เจดีย์	เวียงป่าเป้า	เชียงราย	/	/	47	19.187710	99.433293		นายไพศาล จินะ	0971437418	หยุดสำรวจ ไม่มี งบ.
64	030310	น้ำแม่ลาวที่บ้านป่าสัน	ท่าก้อ	แม่สรวย	เชียงราย	/		47	19.519350	99.471407	ปกติ	นายสมศักดิ์ ชัยหวั่น	0810275246	
65	030314	น้ำแม่ลาวที่บ้านแม่ลาว	ดงมะตะ	แม่ลาว	เชียงราย	/		47	19.713509	99.714011	ปกติ	นายมนไทย รักไทย	0897592533	
66	030313	น้ำแม่ปุ่นหลวงที่บ้านแม่ปุ่นล่าง	เวียง	เวียงป่าเป้า	เชียงราย	/	/	47	19.410197	99.451785		นางสุพิน กันทะเสน	0861164001	หยุดสำรวจ ไม่มี งบ.
67	030501	สนามบินเชียงราย	บ้านดู่	เมือง	เชียงราย	/		47	19.961220	99.881281	ปกติ	-		
68	030505	สันทับกิ้งฟ้ารม	ริมกก	เมือง	เชียงราย	/		47	19.941792	99.904842		นางสาวพิกุล ทาทอง	0813780647	หยุดสำรวจ ไม่มี งบ.
69	030509	บ้านบัวสลี	บัวสลี	แม่ลาว	เชียงราย	/		47	19.816853	99.756970		นางอรพินท์ คำแก่น	0894347410	หยุดสำรวจ ไม่มี งบ.
70	030511	ส่วนอุทกวิทยาที่ 2 เชียงราย	ริมกก	เมือง	เชียงราย	/		47	19.943472	99.846229	ปกติ	-	053166766	
71	030513	น้ำแม่กรณ์ที่บ้านสวนดอก	แม่กรณ์	เมือง	เชียงราย	/		47	19.845912	99.729251		นายศรีวิทย์ มะโนจิตต์	0846149323	หยุดสำรวจ ไม่มี งบ.
72	020101	แม่น้ำโขงที่สบรวก	เวียง	เชียงแสน	เชียงราย	/		47	20.347778	100.086667	ปกติ	นางสาววิญจนา ภิระบรรณ์	053-784121	หยุดสำรวจ ไม่มี งบ.
73	020102	ศูนย์สำรวจอุทกวิทยาเชียงแสน (แม่น้ำโขงที่เชียงแสน)	เวียง	เชียงแสน	เชียงราย	/		47	20.273333	100.083333	ปกติ	ส่วนอุทกวิทยาที่ 4 เชียงแสน	053-777112	
74	020103	แม่น้ำโขงที่สบกก	บ้านแซว	เชียงแสน	เชียงราย	/		47	20.241667	100.200000	ปกติ	นายเดียง เงินท็อก	087-1787205	หยุดสำรวจ ไม่มี งบ.
75	020104	แม่น้ำโขงที่เชียงของ (บ้านหัวเวียง)	เวียง	เชียงของ	เชียงราย	/		47	20.268333	100.406667	ปกติ	นายไพศาล ธงประยูร	062-2934303	
76	020205	น้ำแม่สายที่บ้านคางม (บ้านท่าผาจม)	เวียงพางคำ	แม่สาย	เชียงราย	/		47	20.443625	99.873972	ปกติ	ส่วนอุทกวิทยาที่ 4 เชียงแสน	053-777112	
77	020206	พระธาตุคอกยเว (ปศุสัตว์แม่สาย)	เวียงพางคำ	แม่สาย	เชียงราย	/		47	20.425422	99.882517	ปกติ	ส่วนอุทกวิทยาที่ 4 เชียงแสน	053-777112	
78	020207	บ้านธารทอง	แม่เงิน	เชียงแสน	เชียงราย	/		47	20.265692	100.294256	ปกติ	นายอุสิทธิ์ แซงสี	081-1658298	หยุดสำรวจ ไม่มี งบ.
79	020301	น้ำแม่เงินที่บ้านห้วยยาโนใหม่ (บ้านห้วยก้างปลา)	ป่าตึง	แม่เงิน	เชียงราย	/		47	20.111667	99.785000	ปกติ	นางดวงเนตร จินดาธรรม	085-7143284	หยุดสำรวจ ไม่มี งบ.
80	020302	น้ำแม่คำที่บ้านป่ายาง (ฝ่ายผาม่า)	แม่ฟ้าหลวง	แม่เงิน	เชียงราย	/		47	20.231667	99.810000	ปกติ	นางกัญญา โชคดี	094-8290699	

การตรวจสอบความพร้อมสถานีอุตุ - อุทกวิทยา 2565

สำนักงานทรัพยากรน้ำภาค 1 จ.ลำปาง

วันที่สำรวจ 23 มีนาคม 2565

ลำดับ	รหัสสถานี	ชื่อสถานี	ตำบล	อำเภอ	จังหวัด	HYD	MET	Zone	Lat_Y	Long_X	สภาพการปกติ	ผู้ดูแล	เบอร์ติดต่อ	หมายเหตุ
81	020303	น้ำแม่คำที่บ้านหินแตก	เทอดไทย	แม่ฟ้าหลวง	เชียงราย	/		47	20.251111	99.655278	ปกติ	นางศรีอุษิรักษ์ โพธิ์มี้ง	087-8484481	หยุดสำรวจ ไม่มี งบ.
82	020304	น้ำแม่สองที่หน่วยปรับปรุงต้นน้ำที่ 1 (บ้านผาเดือ)	แม่สองนอก	แม่จัน	เชียงราย	/		47	20.154722	99.749722	ปกติ	นายบารมี นารีนคำ	091-7984965	หยุดสำรวจ ไม่มี งบ.
83	020305	น้ำแม่สองที่บ้านกลาง	แม่สองนอก	แม่ฟ้าหลวง	เชียงราย	/		47	20.149444	99.662222	ปกติ	นายปิ่น ยอดหู	065-4346857	หยุดสำรวจ ไม่มี งบ.
84	020802	น้ำแม่อิงที่บ้านขาวาว	ห้วยซอ	เชียงของ	เชียงราย	/		47	20.027778	100.344444	ปกติ	นายศรีทูน ลำเหียง	096-6569213	
85	020901	น้ำแม่ราวที่บ้านทรายทอง	ยางฮอม	เวียงแก่น	เชียงราย	/		47	19.960833	100.336111	ปกติ	นายพงษ์ศักดิ์ วงศ์ภาไพศาล	096-1968664, 093-0340864	หยุดสำรวจ ไม่มี งบ.
86	030107	น้ำแม่กอกที่บ้านแม่แฝง	ปางน้อย	แม่จัน	เชียงราย	/		47	20.108333	100.019167	ปกติ	นายเสาว์ รวีชัย	085-6207592	
87	010201	บ้านนาจลอง	แม่มาเดิง	ป่าเย้	แม่ฮ่องสอน	/		47	19.394816	98.443802	ทุกอย่างปกติ, ชำรุด (ความชื้น)	นางกฤษณา มงคล	093-1392457 (ผอ.ฯ.ฯ.ฯ.)	
88	010209	น้ำแม่ป่าที่บ้านนาจลอง (ที่ตั้งใหม่)	แม่มาเดิง	ป่าเย้	แม่ฮ่องสอน	/		47	19.401855	98.449560	ปกติ	นางกฤษณา มงคล	093-1392457 (ผอ.ฯ.ฯ.ฯ.)	
89	010202	บ้านแม่ณะ	แม่มาเดิง	ป่าเย้	แม่ฮ่องสอน	/		47	19.429167	98.402500	ทุกอย่างปกติ, ชำรุด (อุณหภูมิอากาศ-น้ำ และความชื้น)	นายพิทักษ์ ปิรันชิน	085-7063301	งดสำรวจชั่วคราว (รอการจัดสรรงบประมาณ)
90	010206	น้ำแม่กองที่บ้านแม่มาเดิงนอก	แม่มาเดิง	ป่าเย้	แม่ฮ่องสอน	/		47	19.413056	98.416111	ปกติ	นายพิทักษ์ ปิรันชิน	085-7063301	งดสำรวจชั่วคราว (รอการจัดสรรงบประมาณ)
91	010207	น้ำแม่ป่าที่บ้านป่าขาม	เวียงใต้	ป่าเย้	แม่ฮ่องสอน	/		47	19.356389	98.444167	ปกติ	นางอุไร กองแก้ว	093-1392457 (ผอ.ฯ.ฯ.ฯ.)	
92	010504	น้ำแม่ป่าที่บ้านที่ตั้ง (บ้านแปง)	เมืองแปง	ป่าเย้	แม่ฮ่องสอน	/		47	19.222944	98.332361	ปกติ	นายทวี จอโพ	098-8147996	
93	010101	น้ำแม่สาละวินที่บ้านแม่สามแลบ	แม่สามแลบ	สบเมย	แม่ฮ่องสอน	/		47	19.980000	97.740000		นางศรีจันทร์ วงศ์เทพ	0935267349	งดสำรวจชั่วคราว (รอการจัดสรรงบประมาณ)
94	010401	น้ำแม่กองที่บ้านแม่สุยะ	สบป่อง	ป่าแม่จ่า	แม่ฮ่องสอน	/		47	19.535000	98.116667		น.ส.โสภา ผาแดงวิทยา	0910786667	งดสำรวจชั่วคราว (รอการจัดสรรงบประมาณ)
95	010503	น้ำแม่ป่าที่บ้านแม่สามมาด	ผาป่อง	เมือง	แม่ฮ่องสอน	/		47	19.234167	97.933333		นายบุญพบ คุ้มกั	0857187019	งดสำรวจชั่วคราว (รอการจัดสรรงบประมาณ)
96	010506	น้ำแม่ป่าที่บ้านสบสอย	ป่าหญา	เมือง	แม่ฮ่องสอน	/		47	19.328333	97.941944	ปกติ	นายทองสุข มั่นคง	0835787217	
97	010602	น้ำแม่จ่าที่บ้านผาป่อง (สายแม่จ่า)	ผาป่อง	เมือง	แม่ฮ่องสอน	/		47	19.166667	97.970000		นางปอญ ปิงดา	0861955152	งดสำรวจชั่วคราว (รอการจัดสรรงบประมาณ)
98	010702	น้ำแม่สุรินที่ตำบลแม่สุริน	ขุนยวม	ขุนยวม	แม่ฮ่องสอน	/		47	18.904143	97.947545		นายอินป่วน ห้วยสาม	0966436596	งดสำรวจชั่วคราว (รอการจัดสรรงบประมาณ)
99	010801	บ้านใหม่พัฒนาปูกู	ขุนยวม	ขุนยวม	แม่ฮ่องสอน	/		47	18.841667	97.975833		นายอนันต์ กรอบเงินดี	0819507655	งดสำรวจชั่วคราว (รอการจัดสรรงบประมาณ)
100	010802	บ้านเชียงหลวง	แม่กิ๊	ขุนยวม	แม่ฮ่องสอน	/		47	18.671111	97.850000		นายพะชัย ครอบมีคุณ	0809976022	งดสำรวจชั่วคราว (รอการจัดสรรงบประมาณ)
101	010803	น้ำแม่ลาเกะที่บ้านหนองแห้ง	เมืองปอน	ขุนยวม	แม่ฮ่องสอน	/		47	18.646590	97.942933		นางพงษ์ศักดิ์ กวีชัย	0625599670	งดสำรวจชั่วคราว (รอการจัดสรรงบประมาณ)
102	010901	น้ำแม่ลาหลวงที่บ้านแม่ลาหลวง (บ้านสันติพัฒนา)	สันติคีรี	แม่ลาน้อย	แม่ฮ่องสอน	/		47	18.536667	97.953333		นางสุชนาแก้ว จันโสดิต	0806744566	งดสำรวจชั่วคราว (รอการจัดสรรงบประมาณ)
103	011004	น้ำแม่ยมที่บ้านแม่สุ	แม่ลาน้อย	แม่ลาน้อย	แม่ฮ่องสอน	/		47	18.340278	97.923333	ปกติ	นายเจริญ กวานจัน่า	0613409311	
104	011005	น้ำแม่ยมที่บ้านท่าสองแคว	แม่ลาน้อย	แม่ลาน้อย	แม่ฮ่องสอน	/		47	18.340278	97.918333	ปกติ	นางเพ็ญ คำวงศ์ชา	0895543740	
105	011006	น้ำแม่ยมที่บ้านแม่คะตวน	แม่คะตวน	สบเมย	แม่ฮ่องสอน	/		47	17.963611	97.959722		นางคำสร้อย วงศ์เชื่อน	0637142821	งดสำรวจชั่วคราว (รอการจัดสรรงบประมาณ)
106	011103	น้ำแม่สะเรียงที่บ้านแม่จวมลอง	แม่สะเรียง	แม่สะเรียง	แม่ฮ่องสอน	/		47	18.193333	97.985000		นางอนงค์ ชิตา	0826256890	งดสำรวจชั่วคราว (รอการจัดสรรงบประมาณ)
107	011104	ส่วนอุทกวิทยาที่ 3 แม่ฮ่องสอน	แม่สะเรียง	แม่สะเรียง	แม่ฮ่องสอน	/		47	18.179722	97.987222	ปกติ	-	053682577	
108	011201	น้ำแม่ริศที่สะพานแม่ริศ	แม่สวด	สบเมย	แม่ฮ่องสอน	/		47	17.930556	97.957500		นายบุญ โภงชโลไล	0629481065	งดสำรวจชั่วคราว (รอการจัดสรรงบประมาณ)
109	011301	น้ำแม่จางที่บ้านแม่จาง	แม่จางหลวง	สบเมย	แม่ฮ่องสอน	/		47	17.865556	97.967222	ปกติ	นายเปลว กฤตศักดิ์ชัย	0612965338	
110	070106	แม่น้ำวังที่บ้านยางอิงน้ำ	แม่สิด	บ้านตาก	ตาก	/		47	17.160833	99.110556	ปกติ	นายคำหล้า จันทร์เตย	094-8560678	
111	011601	บ้านขุนห้วยแม่สอด	พระธาตุผาแดง	แม่สอด	ตาก	/		47	16.716667	98.663333		น.ส.สุติมา เจริญชัยพนา	0825098593	งดสำรวจชั่วคราว (รอการจัดสรรงบประมาณ)
112	011701	ห้วยแม่ละเมาที่บ้านแม่ละเมา	พะวอ	แม่สอด	ตาก	/		47	16.810000	98.760000		น.ส.ปิณฎา จันทร์สมุทร	0611029183	งดสำรวจชั่วคราว (รอการจัดสรรงบประมาณ)
113	011702	ห้วยแม่ละเมาที่บ้านวังผา	แม่จาง	แม่ระมาด	ตาก	/		47	16.836667	98.546944		นายจันทน์ เบ็งสุนา	0848149000	งดสำรวจชั่วคราว (รอการจัดสรรงบประมาณ)
114	011801	น้ำแม่ยั้งที่บ้านท่าสองยาง	ท่าสองยาง	ท่าสองยาง	ตาก	/		47	17.568333	97.915000		นายวันชัย ฉายาคิต	0852738925	งดสำรวจชั่วคราว (รอการจัดสรรงบประมาณ)
115	011802	น้ำแม่ยั้งที่บ้านแม่ระมาด	แม่ระมาด	แม่ระมาด	ตาก	/		47	16.973333	98.478333	ปกติ	นายผล ปะนันดา	062-3313367	
116	011805	น้ำแม่จางที่บ้านดินฮาดู	พระธาตุ	แม่ระมาด	ตาก	/		47	16.973333	98.658333		นายแก้วมา ล่าบว	0658051653	งดสำรวจชั่วคราว (รอการจัดสรรงบประมาณ)
117	020506	บ้านห้วยถ้ำ (เทศบาลบ้านห้วยถ้ำ)	บ้านถ้ำ	ตอคำใต้	พะเยา	/		47	19.072551	100.069100		นายมิตร บัวสีห์คำ	0813868493	หยุดสำรวจ ไม่มี งบ.
118	020703	น้ำแม่ลาวที่บ้านสบปู	แม่ลาว	เชียงคำ	พะเยา	/		47	19.410126	100.386006	ปกติ	นางสาวจันทนา ตั้งอิสรานุพิบูล	0980637906	
119	080202	น้ำแม่ที่บ้านหนองบัว	วัง	พะเยา	พะเยา	/		47	19.283889	100.380677	ปกติ	นายสมนึก สิงห์คำ	0979299845	
120	080101	น้ำแม่ที่บ้านท่าฟ้าเหนือ	สระ	เชียงม่วน	พะเยา	/		47	19.015784	100.287410	ปกติ	นายปิ่น มุสิกศรี	0871869835	

การตรวจสอบความพร้อมสถานีอุตุ - อุทกวิทยา 2565

สำนักงานทรัพยากรน้ำภาค 1 จ.ลำปาง

วันที่สำรวจ 23 มีนาคม 2565

ลำดับ	รหัสสถานี	ชื่อสถานี	ตำบล	อำเภอ	จังหวัด	HYD	MET	Zone	Lat_Y	Long_X	สภาพการปกติ	ผู้ดูแล	เบอร์ติดต่อ	หมายเหตุ
121	070102	แม่น้ำวังที่บ้านแจ้คอน	ร่องเคาะ	แจ้ห่ม	ลำปาง	/	/	47	18.930278	99.632778	ปกติ	นางทองพูน ใจหมั่น	089-0522459	
122	070103	แม่น้ำวังที่บ้านสบต๋อย	ชมพู	เมือง	ลำปาง	/	/	47	18.279167	99.465278	ปกติ	นายอุดม ยมเอี้ย	084-6148621	งดสำรวจชั่วคราว (รอการจัดสรรงบประมาณ)
123	070104	แม่น้ำวังที่บ้านหล่าย	สบปราบ	สบปราบ	ลำปาง	/		47	17.888611	99.331111	ปกติ	นางวันเพ็ญ อินตาคำ	088-4350926	งดสำรวจชั่วคราว (รอการจัดสรรงบประมาณ)
124	070105	แม่น้ำวังที่บ้านท่าด่าน	พระบาทวังตวง	แม่พริก	ลำปาง	/	/	47	17.443889	99.132222	ปกติ	นางเรียน สิ้นนันทา	084-7417566	งดสำรวจชั่วคราว (รอการจัดสรรงบประมาณ)
125	070301	น้ำแม่สอยที่บ้านปางคอบ	วิเชตนคร	แจ้ห่ม	ลำปาง	/		47	18.757222	99.564722	ปกติ	นายทวี มีมานะ	086-1023941	
126	070302	น้ำแม่ปานที่บ้านช่วงกอม	เมืองปาน	แจ้ห่ม	ลำปาง	/	/	47	18.775000	99.538333	ปกติ	นายบุญทนาย ประสาร	092-8821647	
127	070401	น้ำแม่ดู่ที่บ้านแค	บ้านเป้า	เมือง	ลำปาง	/		47	18.376389	99.446667	ปกติ	นายงยุทธ อินตะเงิน	089-5615359	
128	070601	น้ำแม่จางที่บ้านสบจาง	วังพร้าว	เกาะคา	ลำปาง	/	/	47	18.151944	99.391944	ปกติ	นางศรีรัตน์ คำแก้ว	061-9013211	
129	070701	น้ำแม่ต๋ำที่บ้านนาบอน	ทุ่งงาม	เสริมงาม	ลำปาง	/		47	18.066667	99.256389	ปกติ	นายฤทธา บุญสูง	086-1882187	
130	060901	แม่น้ำลี้ที่บ้านสันป่าเล	ศรีเตี้ย	บ้านโฮ้ง	ลำพูน	/		47	18.376765	98.745228	ปกติ	นางบัวเกตุ หารุคำจา	061-3419567	
131	060902	แม่น้ำลี้ที่บ้านวังดิน	ลี้	ลี้	ลำพูน	/	/	47	17.805259	98.953085	ปกติ	นายวินัย มูลกัณฑ์	080-0326595	งดสำรวจชั่วคราว (รอการจัดสรรงบประมาณ)
132	060903	น้ำแม่ลอบที่บ้านแม่ลอบ	ป่าลู	บ้านโฮ้ง	ลำพูน	/		47	18.241366	98.864649	ปกติ	นางแก้วพา หันวัน	086-9209954	งดสำรวจชั่วคราว (รอการจัดสรรงบประมาณ)

ภาคผนวก 3

สถานีตรวจวัดแหล่งน้ำขนาดเล็ก

สถานีตรวจวัดปริมาณน้ำเก็บกักในแหล่งน้ำขนาดเล็ก ปี 2565

สำนักงานทรัพยากรน้ำภาค 1 จ.ลำปาง

ลำดับ	ชื่ออ่างเก็บน้ำ	ตำบล	อำเภอ	จังหวัด	ลองติจูด	ละติจูด	ความจุกักเก็บ (ล้าน ลบ.ม.)	โครงการ	แหล่งน้ำ	น้ำออก	น้ำเข้า	หมายเหตุ
1	อ่างเก็บน้ำห้วยเอียง	คอยลาน	เมือง	เชียงราย	99.990340	19.716220	1.135	แหล่งน้ำภาคเหนือ	นายทม ปิงใจ	นายบุญช่วย แก้วยศ	-	
2	อ่างเก็บน้ำห้วยก้าง	ไม้ยา	พญาเม็งราย	เชียงราย	100.101750	19.767500	2.159	แหล่งน้ำภาคเหนือ	นางจันทร์ศรี สมฤทธิ์	นายพูด สมฤทธิ์	-	
3	อ่างเก็บน้ำห้วยแม่ตำ	น้ำแวน	เชียงคำ	พะเยา	100.221310	19.452280	3.027	แหล่งน้ำภาคเหนือ	นายอนุพงษ์ คำแสน	นายประสิทธิ์ บัวหลวง	-	
4	อ่างเก็บน้ำห้วยน้ำแวน	ทุ่งผาสุข	เชียงคำ	พะเยา	100.276130	19.439150	1.617	แหล่งน้ำภาคเหนือ	ด.ญ.ธัญลักษณ์ อินคำ	นายเล็ก อินคำ	-	
5	อ่างเก็บน้ำห้วยสิงห์	ปง	ปง	พะเยา	100.246340	19.075810	5.105	แหล่งน้ำภาคเหนือ	นายสมาน ธรรมชั้น	นายประทวน จันทนะ	-	
6	อ่างเก็บน้ำห้วยแม่ตุ้ม	ท่าจำปี	เมือง	พะเยา	99.770000	19.254980	3.027	แหล่งน้ำภาคเหนือ	นายสมบูรณ์ แก้วสืบ	นายนพดล สารเก่ง	-	
7	อ่างเก็บน้ำห้วยก้อด	ร่องเคาะ	วังเหนือ	ลำปาง	99.601980	19.038560	1.892	แหล่งน้ำภาคเหนือ	นายบุญมาก มุ่งตรง	นายอ้อด กระทุ่ม	-	
8	อ่างเก็บน้ำแม่แสด	วังทรายคำ	วังเหนือ	ลำปาง	99.650090	19.065630	1.615	แหล่งน้ำภาคเหนือ	นายพีรพัฒน์ แก้วประภา	นายสมเกียรติ ประกัน	-	
9	อ่างเก็บน้ำห้วยบวกหลวง	หนองบัวเหนือ	เมือง	ตาก	99.024420	16.951780	2.439	แหล่งน้ำภาคเหนือ	นายนนทพัทธ์ โวหาญ	นายนนทวัฒน์ อินทนนท์	-	
10	หนองหลวง	ไม้งาม	เมือง	ตาก	99.118950	16.897060	1.335	แหล่งน้ำภาคเหนือ	นายสรวิชัย ฝึกฝน	นายสิริวิชญ์ มีเกษ	-	
11	อ่างเก็บน้ำสองแควเหนือ	ยกกระบัตร์	สามเงา	ตาก	99.024660	17.355940	3.695	แหล่งน้ำภาคเหนือ	นายเริ่ม ทองเต	แสงจันทร์ ทองแต	-	
12	หนองข่า	วังหมัน	สามเงา	ตาก	99.081520	17.219630	7.932	แหล่งน้ำภาคเหนือ	นายเสวก วงษ์พวง	นายวีรภัทร วงษ์พวง	-	
13	หนองคลองแม่	สามเงา	สามเงา	ตาก	99.077280	17.256560	1.269	แหล่งน้ำภาคเหนือ	นางสาวกชพรรณ มีใจดี	นางภักคนฤตย์ เรืองเดช	-	
14	หนองกระทิงปง	แม่พริก	แม่พริก	ลำปาง	99.093180	17.378170	0.903	แหล่งน้ำภาคเหนือ	นางสาวรัชณี แก้วแสนต่อ	นายธนพิพัฒน์ ธนสถาโรจน์	-	
15	อ่างเก็บน้ำป่าซางอ่อน	ป่าพลู	บ้านโฮ้ง	ลำพูน	98.914920	18.192780	2.522	แหล่งน้ำภาคเหนือ	นายภาวัต ผัดสัก	นายสมเดช คำผิง	-	
16	อ่างเก็บน้ำห้วยลาน	ออนใต้	สันกำแพง	เชียงใหม่	99.203580	18.706050	3.623	แหล่งน้ำภาคเหนือ	นายธรรชัย กันทะพรม	นายณรงค์ กันทะพรม	-	
17	อ่างเก็บน้ำแม่ผาแทน	ออนใต้	สันกำแพง	เชียงใหม่	99.235670	18.715260	2.100	แหล่งน้ำภาคเหนือ	นายสมนึก ตุ่นใจ	นายธนพล ธนยศโกคิน	-	
18	อ่างเก็บน้ำคลองห้วยทราย	หนองบัวใต้	เมืองตาก	ตาก	99.110797	16.769028	0.000	แหล่งน้ำภาค 1	นายธีรวัฒน์ เขียวสด	ชื่องมาด เขียวสด	นายวิเชียร เขียวสด	
19	อ่างเก็บน้ำแม่ฉางข้าว	ป่าจิว	เวียงป่าเป้า	เชียงราย	99.456583	19.262558	0.000	แหล่งน้ำภาค 1	นายดวงจันทร์ มหาวรรณ	นายสนิท อุปันเมือง	นายเอกชัย นุชชาย	
20	อ่างเก็บน้ำสันป่าสัก	ป่าจิว	เวียงป่าเป้า	เชียงราย	99.551342	19.296262	0.000	แหล่งน้ำภาค 1	นายขจร ปาตีบ	นายบุญธรรม รับแรง	นายการเศรษฐ์ ใจกันทา	
21	อ่างเก็บน้ำแม่เตย	แม่ตืน	ลี้	ลำพูน	98.929044	17.982878	0.000	แหล่งน้ำภาค 1	นายวิเชียร อธิยะ	นายสมศักดิ์ สุกุลมูล	นายปิ่นแก้ว พิมพา	
22	อ่างเก็บน้ำคลองวังน้ำแดง	วังควง	พรานกระต่าย	กำแพงเพชร	99.445546	16.842036	0.000	แหล่งน้ำภาค 1	นายภฤตย์ ศรีสุข	กรวิภา ศรีสุข	นายณฤพนธ์ สันทอง	
23	อ่างเก็บน้ำหนองกอง	นาบ่อคำ	เมืองกำแพงเพชร	กำแพงเพชร	99.304176	16.490740	2.100	แหล่งน้ำภาค 1	นายเพทาย มหาโพธิ์	นางสาวสุนิสา เชื้อนคำ	นายมนูญ ทองตืนอก	

ภาคผนวก 4

ศูนย์ผลิตและบริการน้ำดื่มสะอาด

ศูนย์ผลิตและบริการน้ำดื่มสะอาด
สำนักงานทรัพยากรน้ำภาค 1 (ลำปาง)

ลำดับ	ประเภท	บ้าน	หมู่ที่	ตำบล	อำเภอ	จังหวัด	กำลังการผลิต
1	ศูนย์ผลิตและบริการน้ำดื่มสะอาด	บ้านขุนก่อง	4	ท่าแม่ลอบ	แม่ทา	ลำพูน	300ลิตร/ชั่วโมง (24ชม)
2	ศูนย์ผลิตและบริการน้ำดื่มสะอาด	บ้านหลวงใหม่	6	ท่าแม่ลอบ	แม่ทา	ลำพูน	300ลิตร/ชั่วโมง (24ชม)
3	ศูนย์ผลิตและบริการน้ำดื่มสะอาด	บ้านปางเบา	4	ทุ่งข้าวพวง	เชียงดาว	เชียงใหม่	300ลิตร/ชั่วโมง (24ชม)
4	ศูนย์ผลิตและบริการน้ำดื่มสะอาด	บ้านห้วยปุม	13	ร่มเย็น	เชียงคำ	พะเยา	300ลิตร/ชั่วโมง (24ชม)
5	ศูนย์ผลิตและบริการน้ำดื่มสะอาด	บ้านห้วยเตี๋ย	13	ร่มเย็น	เชียงคำ	พะเยา	300ลิตร/ชั่วโมง (24ชม)
6	ศูนย์ผลิตและบริการน้ำดื่มสะอาด	บ้านสันติสุข	7	ขุนควร	ปง	พะเยา	300ลิตร/ชั่วโมง (24ชม)
7	ศูนย์ผลิตและบริการน้ำดื่มสะอาด	บ้านน้ำคะ	6	ผาช้างน้อย	ปง	พะเยา	300ลิตร/ชั่วโมง (24ชม)
8	ศูนย์ผลิตและบริการน้ำดื่มสะอาด	บ้านห้วยเฟือง	4	ผาช้างน้อย	ปง	พะเยา	300ลิตร/ชั่วโมง (24ชม)
9	ศูนย์ผลิตและบริการน้ำดื่มสะอาด	บ้านน้ำตัม	4	ผาช้างน้อย	ปง	พะเยา	300ลิตร/ชั่วโมง (24ชม)
10	ศูนย์ผลิตและบริการน้ำดื่มสะอาด	บ้านห้วยกอก	2	ผาช้างน้อย	ปง	พะเยา	300ลิตร/ชั่วโมง (24ชม)
11	ศูนย์ผลิตและบริการน้ำดื่มสะอาด	บ้านสะนามใต้	2	ผาช้างน้อย	ปง	พะเยา	300ลิตร/ชั่วโมง (24ชม)
12	ศูนย์ผลิตและบริการน้ำดื่มสะอาด	บ้านสะนามเหนือ	2	ผาช้างน้อย	ปง	พะเยา	300ลิตร/ชั่วโมง (24ชม)
13	ศูนย์ผลิตและบริการน้ำดื่มสะอาด	บ้านห้วยเอียน	2	ผาช้างน้อย	ปง	พะเยา	300ลิตร/ชั่วโมง (24ชม)
14	ศูนย์ผลิตและบริการน้ำดื่มสะอาด	บ้านน้ำปุก	2	ผาช้างน้อย	ปง	พะเยา	300ลิตร/ชั่วโมง (24ชม)
15	ศูนย์ผลิตและบริการน้ำดื่มสะอาด	บ้านแม่ลามาน้อย	8	แม่สามแลบ	สบเมย	แม่ฮ่องสอน	300ลิตร/ชั่วโมง (24ชม)
16	ศูนย์ผลิตและบริการน้ำดื่มสะอาด	ปางซาง	4	วาวี	แม่สรวย	เชียงราย	300ลิตร/ชั่วโมง (24ชม)
17	ศูนย์ผลิตและบริการน้ำดื่มสะอาด	ปางต้นผึ้ง	5	แม่พริก	แม่สรวย	เชียงราย	300ลิตร/ชั่วโมง (24ชม)
18	ศูนย์ผลิตและบริการน้ำดื่มสะอาด	ปางกลาง	4	แม่พริก	แม่สรวย	เชียงราย	300ลิตร/ชั่วโมง (24ชม)
19	ศูนย์ผลิตและบริการน้ำดื่มสะอาด	ใหม่พัฒนา	25	วาวี	แม่สรวย	เชียงราย	300ลิตร/ชั่วโมง (24ชม)
20	ศูนย์ผลิตและบริการน้ำดื่มสะอาด	ปางขมภู	9	ท่าก้อ	แม่สรวย	เชียงราย	300ลิตร/ชั่วโมง (24ชม)
21	ศูนย์ผลิตและบริการน้ำดื่มสะอาด	ห้วยไต้ง	10	ป่าจิว	แม่สรวย	เชียงราย	300ลิตร/ชั่วโมง (24ชม)
22	ศูนย์ผลิตและบริการน้ำดื่มสะอาด	ห้วยดินตั่ง	7	ทุ่งข้าวพวง	เชียงดาว	เชียงใหม่	300ลิตร/ชั่วโมง (24ชม)
23	ศูนย์ผลิตและบริการน้ำดื่มสะอาด	แม่กอน	2	ทุ่งข้าวพวง	เชียงดาว	เชียงใหม่	300ลิตร/ชั่วโมง (24ชม)
24	ศูนย์ผลิตและบริการน้ำดื่มสะอาด	ห้วยไล่	7	เมืองนะ	เชียงดาว	เชียงใหม่	300ลิตร/ชั่วโมง (24ชม)
25	ศูนย์ผลิตและบริการน้ำดื่มสะอาด	ปางเบา	4	ทุ่งข้าวพวง	เชียงดาว	เชียงใหม่	300ลิตร/ชั่วโมง (24ชม)
26	ศูนย์ผลิตและบริการน้ำดื่มสะอาด	ป่าหวาย	3	คีรีราษฎร์	พบพระ	ตาก	300ลิตร/ชั่วโมง (24ชม)
27	ศูนย์ผลิตและบริการน้ำดื่มสะอาด	ป่าคา	4	คีรีราษฎร์	พบพระ	ตาก	300ลิตร/ชั่วโมง (24ชม)
28	ศูนย์ผลิตและบริการน้ำดื่มสะอาด	ใหม่ยอดคีรี	10	คีรีราษฎร์	พบพระ	ตาก	300ลิตร/ชั่วโมง (24ชม)
29	ศูนย์ผลิตและบริการน้ำดื่มสะอาด	อุดมทรัพย์	8	หินคาต	ปางศิลาทอง	กำแพงเพชร	300ลิตร/ชั่วโมง (24ชม)
30	ศูนย์ผลิตและบริการน้ำดื่มสะอาด	ปางมะละกอ	3	ปางตาไว	ปางศิลาทอง	กำแพงเพชร	300ลิตร/ชั่วโมง (24ชม)
31	ศูนย์ผลิตและบริการน้ำดื่มสะอาด	สุขสวรรค์	13	คลองลานพัฒนา	คลองลาน	กำแพงเพชร	300ลิตร/ชั่วโมง (24ชม)
32	ศูนย์ผลิตและบริการน้ำดื่มสะอาด	แม่เจ็ย	10	สบเปิง	แม่แตง	เชียงใหม่	300ลิตร/ชั่วโมง (24ชม)
33	ศูนย์ผลิตและบริการน้ำดื่มสะอาด	เอี้ยก	10	ป่าแป๋	แม่แตง	เชียงใหม่	300ลิตร/ชั่วโมง (24ชม)
34	ศูนย์ผลิตและบริการน้ำดื่มสะอาด	บ้านห้วยน้ำกิน	19	วาวี	แม่สรวย	เชียงราย	300ลิตร/ชั่วโมง (24ชม)
35	ศูนย์ผลิตและบริการน้ำดื่มสะอาด	บ้านเลาสิบ	3	แม่สลองนอก	แม่ฟ้าหลวง	เชียงราย	300ลิตร/ชั่วโมง (24ชม)
36	ศูนย์ผลิตและบริการน้ำดื่มสะอาด	บ้านกิวสะโต	19	ป่าตึง	แม่จัน	เชียงราย	300ลิตร/ชั่วโมง (24ชม)
37	ศูนย์ผลิตและบริการน้ำดื่มสะอาด	บ้านอาแบ	7	แม่สลองนอก	แม่ฟ้าหลวง	เชียงราย	300ลิตร/ชั่วโมง (24ชม)
38	ศูนย์ผลิตและบริการน้ำดื่มสะอาด	บ้านอาแหละ	2	แม่สลองนอก	แม่ฟ้าหลวง	เชียงราย	300ลิตร/ชั่วโมง (24ชม)
39	ศูนย์ผลิตและบริการน้ำดื่มสะอาด	บ้านแสนเมืองโก	1	เทอดไทย	แม่ฟ้าหลวง	เชียงราย	300ลิตร/ชั่วโมง (24ชม)
40	ศูนย์ผลิตและบริการน้ำดื่มสะอาด	บ้านขาหย่าง	2	เทอดไทย	แม่ฟ้าหลวง	เชียงราย	300ลิตร/ชั่วโมง (24ชม)
41	ศูนย์ผลิตและบริการน้ำดื่มสะอาด	บ้านจะทอ	2	เทอดไทย	แม่ฟ้าหลวง	เชียงราย	300ลิตร/ชั่วโมง (24ชม)
42	ศูนย์ผลิตและบริการน้ำดื่มสะอาด	บ้านแม่ค้ำน้อย	18	เทอดไทย	แม่ฟ้าหลวง	เชียงราย	300ลิตร/ชั่วโมง (24ชม)
43	ศูนย์ผลิตและบริการน้ำดื่มสะอาด	บ้านแสนใหม่	19	ป่าตึง	แม่จัน	เชียงราย	300ลิตร/ชั่วโมง (24ชม)
44	ศูนย์ผลิตและบริการน้ำดื่มสะอาด	บ้านอมสูง	11	บ้านทับ	แม่แจ่ม	เชียงใหม่	300ลิตร/ชั่วโมง (24ชม)

ศูนย์ผลิตและบริการน้ำดื่มสะอาด
สำนักงานทรัพยากรน้ำภาค 1 (ลำปาง)

ลำดับ	ประเภท	บ้าน	หมู่ที่	ตำบล	อำเภอ	จังหวัด	กำลังการผลิต
45	ศูนย์ผลิตและบริการน้ำดื่มสะอาด	บ้านเคาะท่า	7	บ้านทับ	แม่แจ่ม	เชียงใหม่	300ลิตร/ชั่วโมง (24ชม)
46	ศูนย์ผลิตและบริการน้ำดื่มสะอาด	บ้านแม่แอบ	7	บ้านทับ	แม่แจ่ม	เชียงใหม่	300ลิตร/ชั่วโมง (24ชม)
47	ศูนย์ผลิตและบริการน้ำดื่มสะอาด	บ้านแม่แอบโน	7	บ้านทับ	แม่แจ่ม	เชียงใหม่	300ลิตร/ชั่วโมง (24ชม)
48	ศูนย์ผลิตและบริการน้ำดื่มสะอาด	บ้านแม่ซึ้งกน้อย	13	บ้านทับ	แม่แจ่ม	เชียงใหม่	300ลิตร/ชั่วโมง (24ชม)
49	ศูนย์ผลิตและบริการน้ำดื่มสะอาด	บ้านอมแรด	8	บ้านทับ	แม่แจ่ม	เชียงใหม่	300ลิตร/ชั่วโมง (24ชม)
50	ศูนย์ผลิตและบริการน้ำดื่มสะอาด	บ้านเม็ดหลอง	2	บ้านทับ	แม่แจ่ม	เชียงใหม่	300ลิตร/ชั่วโมง (24ชม)
51	ศูนย์ผลิตและบริการน้ำดื่มสะอาด	บ้านถวน	10	บ้านทับ	แม่แจ่ม	เชียงใหม่	300ลิตร/ชั่วโมง (24ชม)
52	ศูนย์ผลิตและบริการน้ำดื่มสะอาด	บ้านเซโดซา	9	ปางหินฝน	แม่แจ่ม	เชียงใหม่	300ลิตร/ชั่วโมง (24ชม)
53	ศูนย์ผลิตและบริการน้ำดื่มสะอาด	บ้านห้วยวอก	12	บ้านทับ	แม่แจ่ม	เชียงใหม่	300ลิตร/ชั่วโมง (24ชม)
54	ศูนย์ผลิตและบริการน้ำดื่มสะอาด	บ้านแม่แฮใน	3	ปางหินฝน	แม่แจ่ม	เชียงใหม่	300ลิตร/ชั่วโมง (24ชม)
55	ศูนย์ผลิตและบริการน้ำดื่มสะอาด	บ้านแม่ปิติ	3	ปางหินฝน	แม่แจ่ม	เชียงใหม่	300ลิตร/ชั่วโมง (24ชม)
56	ศูนย์ผลิตและบริการน้ำดื่มสะอาด	บ้านกองบอดใต้	11	ปางหินฝน	แม่แจ่ม	เชียงใหม่	300ลิตร/ชั่วโมง (24ชม)
57	ศูนย์ผลิตและบริการน้ำดื่มสะอาด	บ้านสามสบบน	1	ท่าผา	แม่แจ่ม	เชียงใหม่	300ลิตร/ชั่วโมง (24ชม)
58	ศูนย์ผลิตและบริการน้ำดื่มสะอาด	บ้านนาฮ่องใต้	10	แม่ศึก	แม่แจ่ม	เชียงใหม่	300ลิตร/ชั่วโมง (24ชม)
59	ศูนย์ผลิตและบริการน้ำดื่มสะอาด	บ้านสบจอกนาฮ่องใต้	10	แม่ศึก	แม่แจ่ม	เชียงใหม่	300ลิตร/ชั่วโมง (24ชม)
60	ศูนย์ผลิตและบริการน้ำดื่มสะอาด	บ้านโป่งขนุน	15	แม่ศึก	แม่แจ่ม	เชียงใหม่	300ลิตร/ชั่วโมง (24ชม)
61	ศูนย์ผลิตและบริการน้ำดื่มสะอาด	บ้านปากกล้วย	14	แม่สอย	จอมทอง	เชียงใหม่	300ลิตร/ชั่วโมง (24ชม)
62	ศูนย์ผลิตและบริการน้ำดื่มสะอาด	บ้านห้วยน้ำริน	15	เชียงดาว	เชียงดาว	เชียงใหม่	300ลิตร/ชั่วโมง (24ชม)
63	ศูนย์ผลิตและบริการน้ำดื่มสะอาด	บ้านห้วยจะคำน	9	ปิงโค้ง	เชียงดาว	เชียงใหม่	300ลิตร/ชั่วโมง (24ชม)
64	ศูนย์ผลิตและบริการน้ำดื่มสะอาด	บ้านแม่ซ้าย	13	แม่ณะ	เชียงดาว	เชียงใหม่	300ลิตร/ชั่วโมง (24ชม)
65	ศูนย์ผลิตและบริการน้ำดื่มสะอาด	บ้านปางมะนาว	11	ปางมะค่า	ชาณุวรลักษบุรี	กำแพงเพชร	300ลิตร/ชั่วโมง (24ชม)
66	ศูนย์ผลิตและบริการน้ำดื่มสะอาด	บ้านป่าบงงามบน	15	ป่าตึง	แม่จัน	เชียงราย	300ลิตร/ชั่วโมง (24ชม)
67	ศูนย์ผลิตและบริการน้ำดื่มสะอาด	บ้านโลจิงชน	1	แม่สลองนอก	แม่ฟ้าหลวง	เชียงราย	300ลิตร/ชั่วโมง (24ชม)
68	ศูนย์ผลิตและบริการน้ำดื่มสะอาด	บ้านวะโดโกร	12	แม่สอง	ท่าสองยาง	ตาก	300ลิตร/ชั่วโมง (24ชม)
69	ศูนย์ผลิตและบริการน้ำดื่มสะอาด	บ้านแม่ระเมิง	8	แม่สอง	ท่าสองยาง	ตาก	300ลิตร/ชั่วโมง (24ชม)
70	ศูนย์ผลิตและบริการน้ำดื่มสะอาด	บ้านหนองปลาไหล	8	เชียงทอง	วังเจ้า	ตาก	300ลิตร/ชั่วโมง (24ชม)
71	ศูนย์ผลิตและบริการน้ำดื่มสะอาด	บ้านเด่นวันอาทิตย์	12	เชียงทอง	วังเจ้า	ตาก	300ลิตร/ชั่วโมง (24ชม)
72	ศูนย์ผลิตและบริการน้ำดื่มสะอาด	บ้านครองราชย์	9	เชียงทอง	วังเจ้า	ตาก	300ลิตร/ชั่วโมง (24ชม)
73	ศูนย์ผลิตและบริการน้ำดื่มสะอาด	บ้านปู่คำ-ห้วยแห้ง	10	แม่สามแลบ	สบเมย	แม่ฮ่องสอน	300ลิตร/ชั่วโมง (24ชม)
74	ศูนย์ผลิตและบริการน้ำดื่มสะอาด	บ้านเลศิ๊ะ	1	สบเมย	สบเมย	แม่ฮ่องสอน	300ลิตร/ชั่วโมง (24ชม)
75	ศูนย์ผลิตและบริการน้ำดื่มสะอาด	บ้านห้วยน้ำใส	9	สบเมย	สบเมย	แม่ฮ่องสอน	300ลิตร/ชั่วโมง (24ชม)
76	ศูนย์ผลิตและบริการน้ำดื่มสะอาด	บ้านแม่ลามาหลวง	7	สบเมย	สบเมย	แม่ฮ่องสอน	300ลิตร/ชั่วโมง (24ชม)

ภาคผนวก 5

ความพร้อมด้านความมั่นคงของอ่างเก็บน้ำ

การสำรวจความมั่นคงของเขื่อน และอาคารประกอบ 2565

สำนักงานทรัพยากรน้ำภาค 1 จ.ลำปาง

วันที่สำรวจ 23 มีนาคม 2565

ลำดับ	ชื่ออ่างเก็บน้ำ	ละติจูด	ลองจิจูด	ตำบล	อำเภอ	จังหวัด	ความจุ (ล้าน ลบ.ม.)	ความจุกักเก็บ (ล้าน ลบ.ม.)	ปีที่ก่อสร้าง	ภาค	ลุ่มน้ำ	สถานะถ่ายโอน	ปีถ่ายโอน	สภาพการใช้งานปัจจุบัน	หมายเหตุ
1	อ่างเก็บน้ำคลองวังน้ำแดง	16.842036	99.445546	วังควง	พยานกระต่าย	กำแพงเพชร	>2 ล้าน ลบ.ม.	2.90	2537	ภาคเหนือ	แม่น้ำปิง	ยังไม่ถ่ายโอน	-	ใช้ได้	
2	อ่างเก็บน้ำหนองกอง	16.490740	99.304176	นาบ่อคำ	เมือง	กำแพงเพชร	>2 ล้าน ลบ.ม.	2.28	2534	ภาคเหนือ	แม่น้ำปิง	ยังไม่ถ่ายโอน	-	ใช้ได้	
3	อ่างเก็บน้ำแม่กลางข้าว	19.262558	99.456583	ป่าจี้	เวียงป่าเป้า	เชียงราย	>2 ล้าน ลบ.ม.	5.05	2536	ภาคเหนือ	แม่น้ำกก	ยังไม่ถ่ายโอน	-	ใช้ได้	
4	อ่างเก็บน้ำสันป่าสัก	19.296262	99.551342	ป่าจี้	เวียงป่าเป้า	เชียงราย	>2 ล้าน ลบ.ม.	3.35	2542	ภาคเหนือ	แม่น้ำกก	ยังไม่ถ่ายโอน	-	ใช้ได้	
5	อ่างเก็บน้ำห้วยจี่	19.684897	100.071871	จี่	เทิง	เชียงราย	>2 ล้าน ลบ.ม.	4.25	2533	ภาคเหนือ	โขงเหนือ	ยังไม่ถ่ายโอน	-	ใช้ได้	
6	อ่างเก็บน้ำห้วยเอี้ยง	19.719286	99.991802	คอยลาน	เมือง	เชียงราย	>2 ล้าน ลบ.ม.	3.17	2542	ภาคเหนือ	โขงเหนือ	ยังไม่ถ่ายโอน	-	ใช้ได้	
7	อ่างเก็บน้ำห้วยก้าง	19.769840	100.096181	ไม้ยา	พญาเม็งราย	เชียงราย	>2 ล้าน ลบ.ม.	3.55	2528	ภาคเหนือ	โขงเหนือ	ยังไม่ถ่ายโอน	-	ใช้ได้	
8	อ่างเก็บน้ำห้วยลาน	18.701605	99.203367	ออนใต้	สันกำแพง	เชียงใหม่	>2 ล้าน ลบ.ม.	4.89	2531	ภาคเหนือ	แม่น้ำปิง	ยังไม่ถ่ายโอน	-	ใช้ได้	
9	อ่างเก็บน้ำแม่ผาแหน	18.711793	99.237424	ออนใต้	สันกำแพง	เชียงใหม่	>2 ล้าน ลบ.ม.	3.12	2525	ภาคเหนือ	แม่น้ำปิง	ยังไม่ถ่ายโอน	-	ใช้ได้	
10	อ่างเก็บน้ำห้วยฮองโครี	18.854222	99.220919	แม่ปิง	คอยสะเทิด	เชียงใหม่	>2 ล้าน ลบ.ม.	2.00	2523	ภาคเหนือ	แม่น้ำปิง	ยังไม่ถ่ายโอน	-	ใช้ได้	
11	อ่างเก็บน้ำห้วยแม่หาด	17.830955	98.788609	โป่งทุ่ง	คอยเต่า	เชียงใหม่	>2 ล้าน ลบ.ม.	2.80	2539	ภาคเหนือ	แม่น้ำปิง	ยังไม่ถ่ายโอน	-	ใช้ได้	
12	อ่างเก็บน้ำห้วยแก้ว	19.042234	99.034000	แม่แฝก	สันทราย	เชียงใหม่	>2 ล้าน ลบ.ม.	2.18	2550	ภาคเหนือ	แม่น้ำปิง	ยังไม่ถ่ายโอน	-	ใช้ได้	
13	อ่างเก็บน้ำคลองห้วยทราย	16.769028	99.110797	หนองบัวใต้	เมือง	ตาก	>2 ล้าน ลบ.ม.	2.20	2536	ภาคเหนือ	แม่น้ำปิง	ยังไม่ถ่ายโอน	-	ใช้ได้	
14	อ่างเก็บน้ำห้วยบงหลวง	16.950895	99.022802	หนองบัวเหนือ	เมือง	ตาก	>2 ล้าน ลบ.ม.	4.00	2541	ภาคเหนือ	แม่น้ำปิง	ยังไม่ถ่ายโอน	-	บกพร่อง	
15	อ่างเก็บน้ำห้วยชะลาด	17.141911	99.158964	แม่สลัด	บ้านตาก	ตาก	>2 ล้าน ลบ.ม.	2.01	2533	ภาคเหนือ	แม่น้ำวัง	ยังไม่ถ่ายโอน	-	บกพร่อง	
16	อ่างเก็บน้ำสองแควเหนือ	17.353246	99.017690	ยกรกระบัตร์	สามเงา	ตาก	>2 ล้าน ลบ.ม.	5.00	2526	ภาคเหนือ	แม่น้ำวัง	ยังไม่ถ่ายโอน	-	ใช้ได้	
17	อ่างเก็บน้ำห้วยสองแควหลวง	17.379243	99.009796	ยกรกระบัตร์	สามเงา	ตาก	<2 ล้าน ลบ.ม.	1.88	2534	ภาคเหนือ	แม่น้ำวัง	ยังไม่ถ่ายโอน	-	ใช้ได้	
18	อ่างเก็บน้ำห้วยคลองตะแบก	17.023661	99.346026	โป่งแดง	เมือง	ตาก	>2 ล้าน ลบ.ม.	2.98	2537	ภาคเหนือ	แม่น้ำยม	ยังไม่ถ่ายโอน	-	บกพร่อง	
19	อ่างเก็บน้ำแม่นาเรือ	19.095597	99.807206	แม่นาเรือ	เมือง	พะเยา	>2 ล้าน ลบ.ม.	2.03	2529	ภาคเหนือ	โขงเหนือ	ยังไม่ถ่ายโอน	-	ใช้ได้	
20	อ่างเก็บน้ำห้วยแม่ตำ	19.448334	100.221733	น้ำแวน	เชียงคำ	พะเยา	>2 ล้าน ลบ.ม.	2.33	2530	ภาคเหนือ	โขงเหนือ	ยังไม่ถ่ายโอน	-	ใช้ได้	
21	อ่างเก็บน้ำห้วยน้ำแวน	19.436020	100.279410	ทุ่งผาสุข	เชียงคำ	พะเยา	>2 ล้าน ลบ.ม.	3.87	2541	ภาคเหนือ	โขงเหนือ	ยังไม่ถ่ายโอน	-	ใช้ได้	
22	อ่างเก็บน้ำห้วยสิงห์	19.077855	100.242864	ปง	ปง	พะเยา	>2 ล้าน ลบ.ม.	3.10	2540	ภาคเหนือ	แม่น้ำยม	ยังไม่ถ่ายโอน	-	ใช้ได้	
23	อ่างเก็บน้ำห้วยแม่ตุ้ม	19.258048	99.768211	ท่าจำปี	เมือง	พะเยา	>2 ล้าน ลบ.ม.	3.12	2512	ภาคเหนือ	โขงเหนือ	ยังไม่ถ่ายโอน	-	ใช้ได้	
24	อ่างเก็บน้ำแม่เหิน	18.163179	99.287162	โหล่หิน	เกาะคา	ลำปาง	>2 ล้าน ลบ.ม.	2.03	2527	ภาคเหนือ	แม่น้ำวัง	ยังไม่ถ่ายโอน	-	ใช้ได้	
25	อ่างเก็บน้ำแม่ฮวก	18.200440	99.286017	โหล่หิน	เกาะคา	ลำปาง	>2 ล้าน ลบ.ม.	3.57	2535	ภาคเหนือ	แม่น้ำวัง	ยังไม่ถ่ายโอน	-	ใช้ได้	
26	อ่างเก็บน้ำแม่แฮด	19.064600	99.649830	วังทรายคำ	วังเหนือ	ลำปาง	<2 ล้าน ลบ.ม.	1.98	2540	ภาคเหนือ	แม่น้ำวัง	ยังไม่ถ่ายโอน	-	ใช้ได้	
27	อ่างเก็บน้ำขุนยี่รากร จุดที่ 3	18.283240	99.546689	พระบาท	เมือง	ลำปาง	<2 ล้าน ลบ.ม.	0.72	2542	ภาคเหนือ	แม่น้ำวัง	ถ่ายโอน	2556	ใช้ได้	
28	อ่างเก็บน้ำห้วยก้อด	19.040027	99.598810	ร่องเคาะ	วังเหนือ	ลำปาง	>2 ล้าน ลบ.ม.	2.40	2547	ภาคเหนือ	แม่น้ำวัง	ยังไม่ถ่ายโอน	-	ใช้ได้	
29	อ่างเก็บน้ำแม่เทย	17.982878	98.929044	แม่ตื่น	สี่	ลำพูน	>2 ล้าน ลบ.ม.	2.50	2547	ภาคเหนือ	แม่น้ำปิง	ยังไม่ถ่ายโอน	-	ใช้ได้	
30	อ่างเก็บน้ำห้วยป่าซางอ่อน	18.194142	98.918318	ป่าหลู	บ้านโฮ้ง	ลำพูน	>2 ล้าน ลบ.ม.	2.77	2542	ภาคเหนือ	แม่น้ำปิง	ยังไม่ถ่ายโอน	-	ใช้ได้	