



แผนปฏิบัติการบรรเทา ภาวะน้ำท่วมรายจังหวัด

1 พฤษภาคม – 31 ตุลาคม 2566

กำแพงเพชร
เชียงราย เชียงใหม่
ตาก พะเยา แม่ฮ่องสอน
ลำปาง และลำพูน

จัดทำโดย :

ศูนย์อำนวยการติดตามและแก้ไขปัญหา
ภาวะน้ำแล้งและน้ำท่วม

กรมทรัพยากรน้ำ ปี 2566 - 2567

คำนำ

ตามมติคณะรัฐมนตรี เมื่อวันที่ 9 พฤษภาคม 2566 รับทราบมาตรการรับมือฤดูฝน ปี 2566 และให้หน่วยงานที่เกี่ยวข้องดำเนินการจัดทำแผนปฏิบัติการภายใต้มาตรการดังกล่าว เพื่อรองรับสถานการณ์น้ำได้อย่างมีประสิทธิภาพ โดยมาตรการที่ 5 ได้มอบหมายให้กรมทรัพยากรน้ำเตรียมพร้อม/วางแผนเครื่องจักร เครื่องมือ บุคลากร ประจำพื้นที่เสี่ยงน้ำท่วม และพื้นที่เสี่ยงในช่วงฝนทิ้งช่วง (ก่อนฤดูฝนและตลอดช่วงฤดูฝน)

ดังนั้นกรมทรัพยากรน้ำจึงได้จัดทำแผนปฏิบัติการบรรเทาภาวะน้ำท่วม ประจำปี 2565/2566 ของสำนักงานทรัพยากรน้ำที่ 1 เพื่อเป็นการเตรียมความพร้อม การกำหนดแผนงาน และมาตรการเชิงปฏิบัติด้านการบรรเทาภาวะวิกฤติในแต่ละพื้นที่ โดยแผนปฏิบัติการฯ ฉบับนี้ มีวัตถุประสงค์เพื่อให้เจ้าหน้าที่ของกรมทรัพยากรน้ำและผู้ที่เกี่ยวข้อง ทราบถึงกระบวนการปฏิบัติงาน การเตรียมความพร้อมด้านต่าง ๆ แผนปฏิบัติการบรรเทาภาวะน้ำท่วม และรายชื่อเจ้าหน้าที่ในการติดต่อประสานงานของสำนักงานทรัพยากรน้ำที่ 1

สุดท้ายนี้ขอขอบคุณ กองวิเคราะห์และประเมินสถานการณ์น้ำ สำนักงานทรัพยากรน้ำที่ 1 และหน่วยงานภายในทุกหน่วยงานของกรมทรัพยากรน้ำในการรวบรวมข้อมูลด้านต่างๆ เพื่อจัดทำแผนปฏิบัติการบรรเทาภาวะน้ำท่วมให้แล้วเสร็จ และเป็นไปตามวัตถุประสงค์ที่ได้กำหนดไว้

กรมทรัพยากรน้ำ

**แผนปฏิบัติการบรรเทาภาวะน้ำท่วมในพื้นที่จังหวัดกำแพงเพชร เชียงราย เชียงใหม่
ตาก พะเยา แม่ฮ่องสอน ลำปาง และลำพูน**

เนื้อหา	หน้า
แผนปฏิบัติการบรรเทาภาวะน้ำท่วมในพื้นที่จังหวัดกำแพงเพชร เชียงราย เชียงใหม่ ตาก พะเยา แม่ฮ่องสอน ลำปาง และลำพูน	1
1. บทนำ	1
2. วัตถุประสงค์	1
3. ประโยชน์ที่ได้รับ	2
4. สรุปผลการให้ความช่วยเหลือของสำนักงานทรัพยากรน้ำที่ 1	2
ผลการให้ความช่วยเหลือพื้นที่ประสบปัญหาอุทกภัยตั้งแต่ ปี พ.ศ. 2560 – 2565	2
5. งบประมาณที่ได้รับการจัดสรร	3
6. ข้อมูลเชิงพื้นที่	3
6.1 พื้นที่รับผิดชอบของสำนักงานทรัพยากรน้ำที่ 1	3
6.2 พื้นที่เสี่ยงน้ำท่วม	3
7. ข้อมูลความพร้อมด้านอุปกรณ์/เครื่องมือ/อาคารชลศาสตร์	6
7.1 ความพร้อมด้านสถานีตรวจวัดสถานการณ์น้ำ	6
7.2 ความพร้อมด้านอุปกรณ์และเครื่องมือ	6
8. ข้อมูลความพร้อมด้านบุคลากร	13
8.1 เจ้าหน้าที่ด้านเฝ้าระวังสถานการณ์ด้านภาวะน้ำท่วมและภาวะน้ำแล้ง	13
8.2 เจ้าหน้าที่ด้านการปฏิบัติงานเชิงพื้นที่รายจังหวัด	13
8.3 รายชื่อผู้รู้ประจำสถานีเตือนภัยล่วงหน้าน้ำหลาก-ดินถล่มในพื้นที่	14
8.4 รายชื่อเจ้าหน้าที่ส่วนกลางในการติดตามสถานการณ์ด้านภาวะน้ำท่วมและภาวะน้ำแล้ง	14
9. แผนปฏิบัติการบรรเทาภาวะน้ำท่วม	15
แผนปฏิบัติการเพื่อรับสถานการณ์น้ำท่วมหลากดินโคลนถล่มประจำเดือน พฤษภาคม - ตุลาคม 2566	15
ภาคผนวก 1 พื้นที่เสี่ยงน้ำท่วม ในขอบเขตสำนักงานทรัพยากรน้ำที่ 1	
ภาคผนวก 2 ความพร้อมด้านสถานีตรวจวัดสถานการณ์น้ำ (สถานี Early Warning โทรมมาตร กล้อง CCTV และสถานีอุตุ-อุทกวิทยา)	
ภาคผนวก 3 สถานีตรวจวัดแหล่งน้ำขนาดเล็ก	
ภาคผนวก 4 ศูนย์ผลิตและบริการน้ำดื่มสะอาด	
ภาคผนวก 5 ความพร้อมด้านความมั่นคงของอ่างเก็บน้ำ	

แผนปฏิบัติการบรรเทาภาวะน้ำท่วมในพื้นที่จังหวัดกำแพงเพชร เชียงราย เชียงใหม่ ตาก พะเยา แม่ฮ่องสอน ลำปาง และลำพูน

1. บทนำ

กรมทรัพยากรน้ำ ในฐานะที่เป็นหน่วยงานปฏิบัติในสังกัดกระทรวงทรัพยากรธรรมชาติและสิ่งแวดล้อม มีภารกิจรับผิดชอบเกี่ยวกับทรัพยากรน้ำผิวดินในพื้นที่นอกเขตชลประทาน/พื้นที่เกษตรน้ำฝน จำนวน 117 ล้านไร่ ซึ่งศักยภาพด้านทรัพยากรน้ำของพื้นที่จะขึ้นอยู่กับปริมาณฝนที่ตกในพื้นที่เป็นหลัก เนื่องจากไม่มีแหล่งเก็บกักน้ำขนาดใหญ่และระบบชลประทาน ที่จะใช้สามารถควบคุมปริมาณน้ำและการใช้น้ำของพื้นที่ได้ ทำให้พื้นที่นอกเขตชลประทาน ต้องเผชิญเหตุกับปัญหาภัยพิบัติอันเกิดจากน้ำ ไม่ว่าจะเป็นปัญหาภาวะน้ำท่วมและปัญหาภาวะน้ำแล้ง และเนื่องจากปัจจัยของการเกิดเหตุวิกฤติน้ำในพื้นที่นอกเขตชลประทานไม่สามารถควบคุมได้ การเตรียมความพร้อมในการเผชิญเหตุจึงเป็นสิ่งสำคัญ เพื่อให้หน่วยงานมีความพร้อมในการช่วยเหลือประชาชนที่ได้รับความเดือดร้อนจากปัญหาวิกฤติน้ำได้อย่างมีประสิทธิภาพ ซึ่งกรมทรัพยากรน้ำ ได้รับการจัดสรรงบประมาณในการบริหารจัดการเพื่อรองรับสภาวะวิกฤติน้ำ ตั้งแต่ปีงบประมาณ พ.ศ. 2556 ถึงปัจจุบัน โดยได้จัดสรรงบประมาณดังกล่าว ลงสู่สำนักงานทรัพยากรน้ำที่ 1 เพื่อใช้ปฏิบัติงานให้ความช่วยเหลือประชาชนที่ได้รับความเดือดร้อนจากปัญหาภาวะน้ำแล้งและภาวะน้ำท่วม จึงต้องมีจัดทำแผนปฏิบัติการบรรเทาภาวะน้ำแล้งและภาวะน้ำท่วม เพื่อใช้เป็นคู่มือในการปฏิบัติงานร่วมกับหน่วยงานที่เกี่ยวข้อง และทำให้การใช้จ่ายงบประมาณและผลการปฏิบัติงานช่วยเหลือประชาชนที่ได้รับความเดือดร้อนจากภัยพิบัติด้านน้ำเป็นไปอย่างมีประสิทธิภาพ

นอกจากนี้ สำนักงานทรัพยากรน้ำแห่งชาติ ซึ่งเป็นหน่วยงานกำกับนโยบายด้านทรัพยากรน้ำของประเทศ ได้กำหนดให้หน่วยงานที่เกี่ยวข้องปฏิบัติตามปฏิทินการบริหารจัดการทรัพยากรน้ำช่วงฤดูฝนและฤดูแล้ง โดยกรมทรัพยากรน้ำเป็นหนึ่งในหน่วยงานที่ต้องถือปฏิบัติตามปฏิทินดังกล่าว จึงจัดทำแผนปฏิบัติการบรรเทาภาวะน้ำแล้งและภาวะน้ำท่วม เพื่อตอบสนองนโยบายของสำนักงานทรัพยากรน้ำแห่งชาติ

2. วัตถุประสงค์

1) เพื่อเป็นการเตรียมความพร้อมในการรับมือกับภาวะน้ำแล้งและภาวะน้ำท่วมของกรมทรัพยากรน้ำ โดยเฉพาะการเตรียมความพร้อมของระบบปฏิบัติการเฝ้าระวังและเตือนภัยล่วงหน้าน้ำหลาก-ดินถล่ม (Early Warning System) ระบบตรวจวัดสถานการณ์น้ำทางไกลอัตโนมัติ อุปกรณ์เครื่องมือ (เครื่องสูบน้ำ รถบรรทุกน้ำ รถยนต์บรรทุก เรือท้องแบน) ความพร้อมด้านความมั่นคงแข็งแรงของอาคารชลศาสตร์ ความพร้อมของเจ้าหน้าที่ด้านการเฝ้าระวังสถานการณ์ เจ้าหน้าที่ด้านการปฏิบัติงานเชิงพื้นที่รายจังหวัด และรายชื่อผู้รู้ประจำสถานีเตือนภัยล่วงหน้าน้ำหลาก-ดินถล่มในพื้นที่

2) เพื่อให้กรมทรัพยากรน้ำ มีแผนปฏิบัติการบรรเทาภาวะน้ำแล้งและภาวะน้ำท่วม ที่ตอบสนองต่อการดำเนินงานตามมาตรการรองรับสถานการณ์ฤดูแล้งและฤดูฝนของสำนักงานทรัพยากรน้ำแห่งชาติ

3) เพื่อให้สำนักงานทรัพยากรน้ำที่ 1 มีแผนปฏิบัติการบรรเทาภาวะน้ำแล้งและภาวะน้ำท่วมของสำนักงานทรัพยากรน้ำที่ 1 ที่จะใช้เป็นคู่มือในการปฏิบัติงานเผชิญเหตุ โดยบูรณาการกับหน่วยงานที่เกี่ยวข้อง

แผนปฏิบัติการบรรเทาภาวะน้ำท่วมในพื้นที่จังหวัดกำแพงเพชร เชียงราย เชียงใหม่ ตาก พะเยา แม่ฮ่องสอน ลำปาง และ ลำพูน

ในพื้นที่รับผิดชอบ เช่น จังหวัด สำนักงานป้องกันและบรรเทาสาธารณภัยเขต สำนักงานป้องกันและบรรเทา สาธารณภัยจังหวัด สำนักงานทรัพยากรธรรมชาติและสิ่งแวดล้อมจังหวัด เป็นต้น

3. ประโยชน์ที่ได้รับ

1) กรมทรัพยากรน้ำ โดยเฉพาะสำนักงานทรัพยากรน้ำที่ 1 มีความพร้อมที่จะปฏิบัติงานเผชิญเหตุกับ ปัญหาภัยพิบัติอันเกิดจากน้ำ และบูรณาการกับหน่วยงานที่เกี่ยวข้อง ในการให้ความช่วยเหลือประชาชนที่ ได้รับความเดือดร้อนจากปัญหาภาวะน้ำแล้งและภาวะน้ำท่วมได้อย่างทันต่อเหตุการณ์

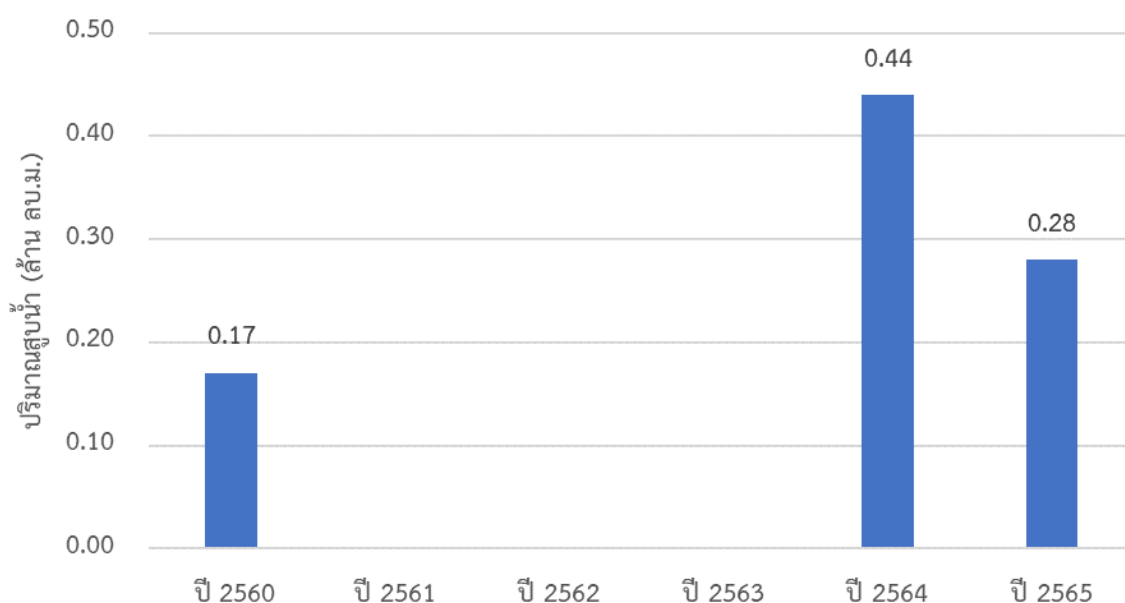
2) กรมทรัพยากรน้ำ สามารถปฏิบัติงานที่ตอบสนองต่อปฏิทินการบริหารจัดการทรัพยากรน้ำช่วงฤดูฝน และฤดูแล้งของสำนักงานทรัพยากรน้ำแห่งชาติ

3) สำนักงานทรัพยากรน้ำที่ 1 มีคู่มือในการปฏิบัติงานเผชิญเหตุ โดยบูรณาการกับหน่วยงานที่เกี่ยวข้อง ได้อย่างมีประสิทธิภาพ

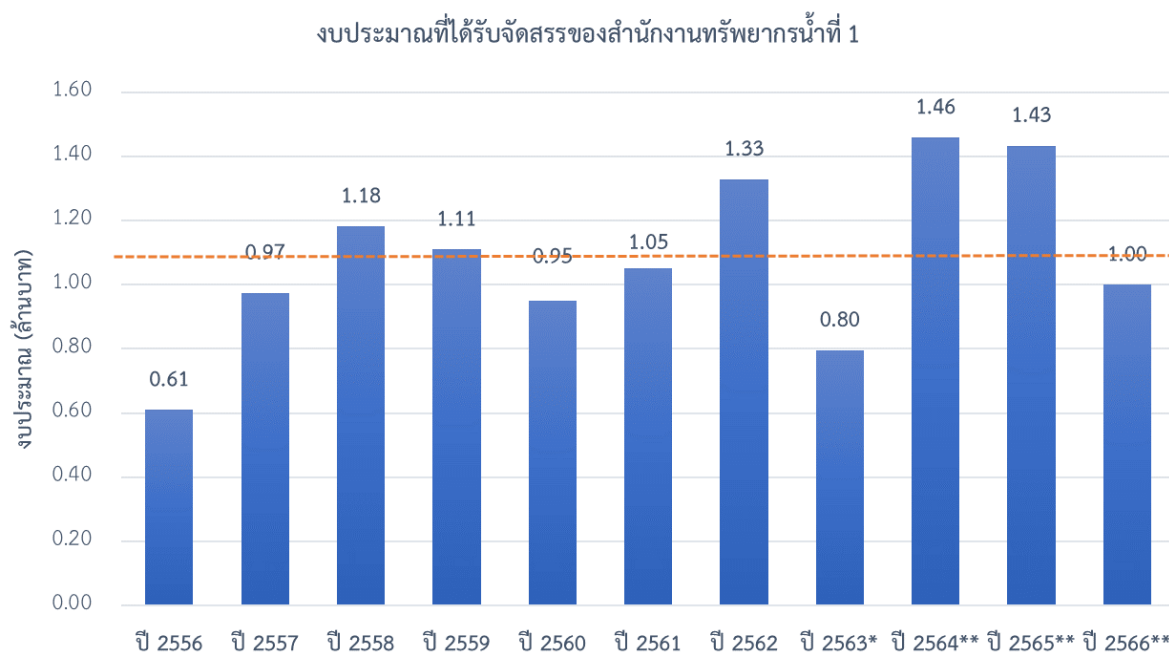
4. สรุปผลการให้ความช่วยเหลือของสำนักงานทรัพยากรน้ำที่ 1

ผลการให้ความช่วยเหลือพื้นที่ประสบปัญหาอุทกภัยตั้งแต่ ปี พ.ศ. 2560 - 2565

ผลการให้ความช่วยเหลือพื้นที่ประสบปัญหาอุทกภัย สทน.1



5. งบประมาณที่ได้รับการจัดสรร



หมายเหตุ : *กบป. ได้รับการโอนภารกิจตั้งแต่ปี พ.ศ. 2563

** งบประมาณที่จัดสรรลงหน่วยงาน ปรับตามความเป็นจริง ตั้งแต่ปี พ.ศ. 2563-2566

6. ข้อมูลเชิงพื้นที่

6.1 พื้นที่รับผิดชอบของสำนักงานทรัพยากรน้ำที่ 1

สำนักงานทรัพยากรน้ำที่ 1 มีพื้นที่รับผิดชอบ 8 จังหวัด ประกอบด้วย จังหวัดกำแพงเพชร เชียงราย เชียงใหม่ ตาก พะเยา แม่ฮ่องสอน ลำปาง และลำพูน รายละเอียดแสดงดังรูปที่ 1

6.2 พื้นที่เสี่ยงน้ำท่วม

6.2.1 พื้นที่เสี่ยงน้ำท่วมมากที่สุด ประกอบด้วย

- 1) จังหวัดเชียงใหม่ จำนวน 9 อำเภอ ประกอบด้วย แม่แจ่ม แม่อาลัย ไชยปราการ จอมทอง ฝาง สันกำแพง สันทราย สันป่าตอง หางดง
- 2) จังหวัดเชียงราย จำนวน 9 อำเภอ ประกอบด้วย เชียงแสน เชียงของ เมืองเชียงราย เวียงเชียงรุ้ง เวียงชัย แม่จัน แม่สรวย พญาเม็งราย พาน
- 3) จังหวัดแม่ฮ่องสอน จำนวน 3 อำเภอ ประกอบด้วย เมืองแม่ฮ่องสอน ขุนยวม สบเมย
- 4) จังหวัดกำแพงเพชร จำนวน 4 อำเภอ ประกอบด้วย เมืองกำแพงเพชร โกสัมพีนคร ขามเฒ่าศรีบรี คลองขลุง
- 5) จังหวัดตาก จำนวน 4 อำเภอ ประกอบด้วย เมืองตาก แม่สอด ท่าสองยาง บ้านตาก พบพระ
- 6) จังหวัดพะเยา จำนวน 6 อำเภอ ประกอบด้วย จุน เชียงคำ เมืองพะเยา จุน ดอกคำใต้ ปง
- 7) จังหวัดลำปาง จำนวน 7 อำเภอ ประกอบด้วย เกาะคา เถิน เมืองลำปาง แจ้ห่ม วังเหนือ สบปราบ ห้างฉัตร
- 8) จังหวัดลำพูน จำนวน 4 อำเภอ ประกอบด้วย เมืองลำพูน แม่ทา พงษ์หัวช้าง ป่าซาง

6.2.2 พื้นที่เสี่ยงน้ำท่วมมาก ประกอบด้วย

- 1) จังหวัดเชียงใหม่ จำนวน 31 อำเภอ ประกอบด้วย เชียงดาว เมืองเชียงใหม่ แม่แจ่ม แม่แตง แม่ริม แม่ออน แม่อาัย ไชยปราการ กัลยาณิวัฒนา จอมทอง ดอยสะเก็ด ดอยหล่อ ฝาง พร้าว สะเมิง สันกำแพง สันทราย สันป่าตอง สารภี หางดง ฮอด
- 2) จังหวัดเชียงราย จำนวน 15 อำเภอ ประกอบด้วย เชียงของ เทิง เมืองเชียงราย เวียงเชียงรุ้ง เวียงชัย เวียงป่าเป้า แม่จัน แม่ฟ้าหลวง แม่ลาว แม่สรวย แม่สาย ขุนตาล ป่าแดด พญาเม็งราย พาน
- 3) จังหวัดแม่ฮ่องสอน จำนวน 7 อำเภอ ประกอบด้วย เมืองแม่ฮ่องสอน แม่ลาน้อย แม่สะเรียง ขุนยวม ปางมะผ้า ปาย สบเมย
- 4) จังหวัดกำแพงเพชร จำนวน 8 อำเภอ ประกอบด้วย เมืองกำแพงเพชร โกสัมพีนคร ขาณุวรลักษบุรี คลองขลุง คลองลาน ปางศิลาทอง พรานกระต่าย ลานกระบือ
- 5) จังหวัดตาก จำนวน 8 อำเภอ ประกอบด้วย เมืองตาก แม่ระมาด แม่สอด บ้านตาก พบพระ วังเจ้า สามเงา อุ้มผาง
- 6) จังหวัดพะเยา จำนวน 9 อำเภอ ประกอบด้วย เชียงคำ เชียงม่วน เมืองพะเยา แม่ใจ จุน ดอกคำใต้ ปง ภูกามยาว ภูซาง
- 7) จังหวัดลำปาง จำนวน 11 อำเภอ ประกอบด้วย เกาะคา เกิน เมืองปาน เมืองลำปาง เสริมงาม แจ้ห่ม แม่ทะ แม่พริก งาว วังเหนือ ห้างฉัตร
- 8) จังหวัดลำพูน จำนวน 7 อำเภอ ประกอบด้วย เวียงหนองล่อง แม่ทา ทุ่งหัวช้าง บ้านโฮ่ง บ้านธิ ป่าซาง ลี้

6.2.3 พื้นที่เสี่ยงน้ำท่วมปานกลาง ประกอบด้วย

- 1) จังหวัดกำแพงเพชร จำนวน 10 อำเภอ ประกอบด้วย เมืองกำแพงเพชร ไทรงาม ขาณุวรลักษบุรี คลองขลุง คลองลาน ทรายทองวัฒนา บึงสามัคคี ปางศิลาทอง พรานกระต่าย ลานกระบือ

6.2.4 พื้นที่เสี่ยงน้ำท่วมน้อย ประกอบด้วย

- 1) จังหวัดเชียงใหม่ จำนวน 23 อำเภอ ประกอบด้วย เชียงดาว เมืองเชียงใหม่ เวียงแหง แม่แจ่ม แม่แตง แม่ริม แม่วาง แม่ออน แม่อาัย จอมทอง ดอยเต่า ดอยสะเก็ด ดอยหล่อ ฝาง พร้าว สะเมิง สันกำแพง สันทราย สันป่าตอง สารภี หางดง อดก้อย ฮอด
- 2) จังหวัดเชียงราย จำนวน 16 อำเภอ ประกอบด้วย เชียงแสน เชียงของ เทิง เมืองเชียงราย เวียงเชียงรุ้ง เวียงแก่น เวียงป่าเป้า แม่จัน แม่ฟ้าหลวง แม่ลาว แม่สาย ขุนตาล ดอยหลวง ป่าแดด พญาเม็งราย พาน
- 3) จังหวัดแม่ฮ่องสอน จำนวน 6 อำเภอ ประกอบด้วย เมืองแม่ฮ่องสอน แม่ลาน้อย แม่สะเรียง ปางมะผ้า ปาย สบเมย
- 4) จังหวัดกำแพงเพชร จำนวน 4 อำเภอ ประกอบด้วย เมืองกำแพงเพชร ไทรงาม ขาณุวรลักษบุรี คลองขลุง

แผนปฏิบัติการบรรเทาภาวะน้ำท่วมในพื้นที่จังหวัดกำแพงเพชร เชียงราย เชียงใหม่ ตาก พะเยา แม่ฮ่องสอน ลำปาง และ ลำพูน

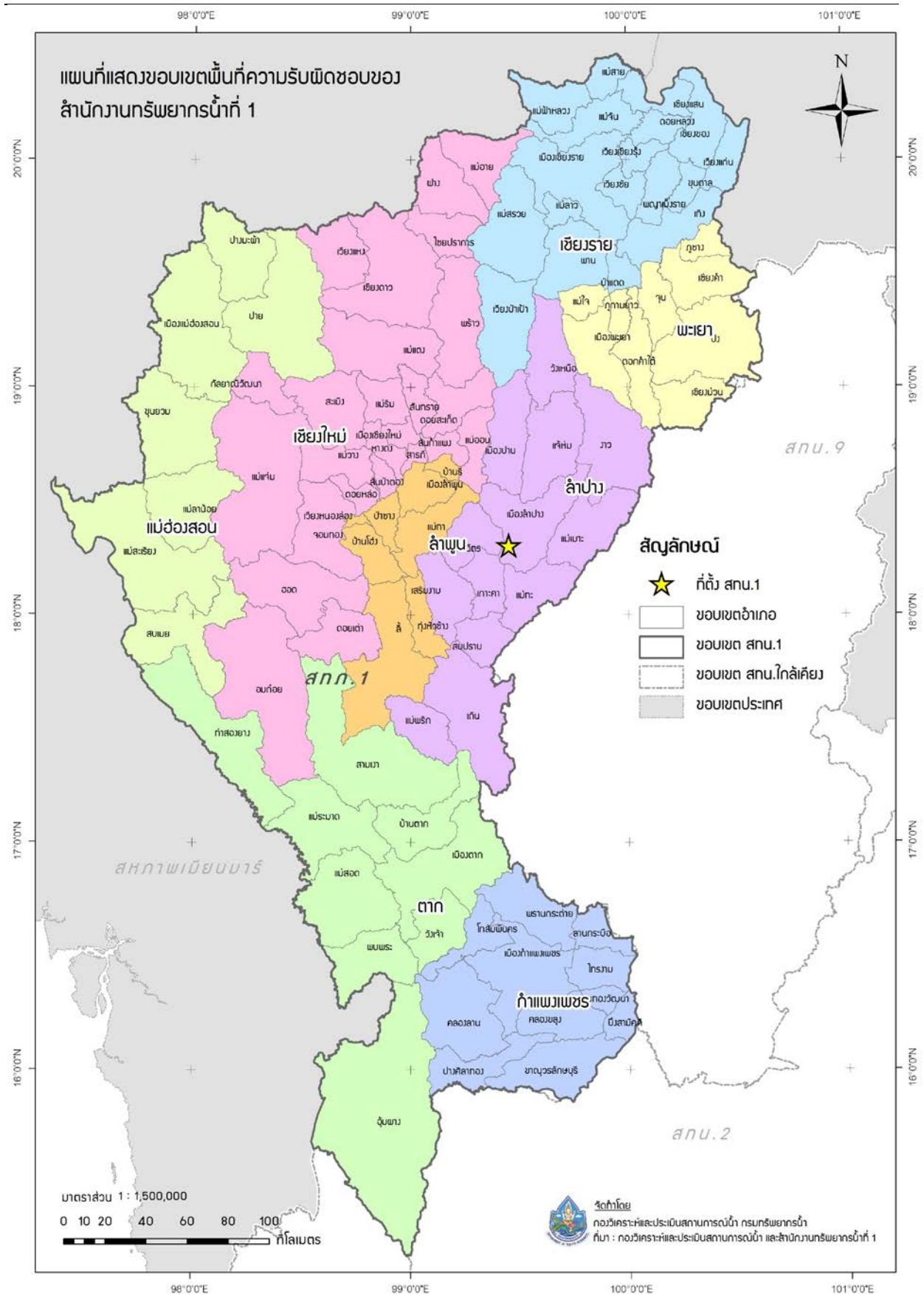
5) จังหวัดตาก จำนวน 7 อำเภอ ประกอบด้วย เมืองตาก แม่ระมาด แม่สอด ท่าสองยาง บ้านตาก วังเจ้า สามเงา

6) จังหวัดพะเยา จำนวน 8 อำเภอ ประกอบด้วย เชียงคำ เมืองพะเยา แม่ใจ จุน ดอกคำใต้ ปง ภูกามยาว ภูซาง

7) จังหวัดลำปาง จำนวน 12 อำเภอ ประกอบด้วย เกาะคา เถิน เมืองปาน เมืองลำปาง เสริมงาม แจ้ห่ม แม่เมาะ แม่ทะ แม่พริก งาว สบปราบ ห้างฉัตร

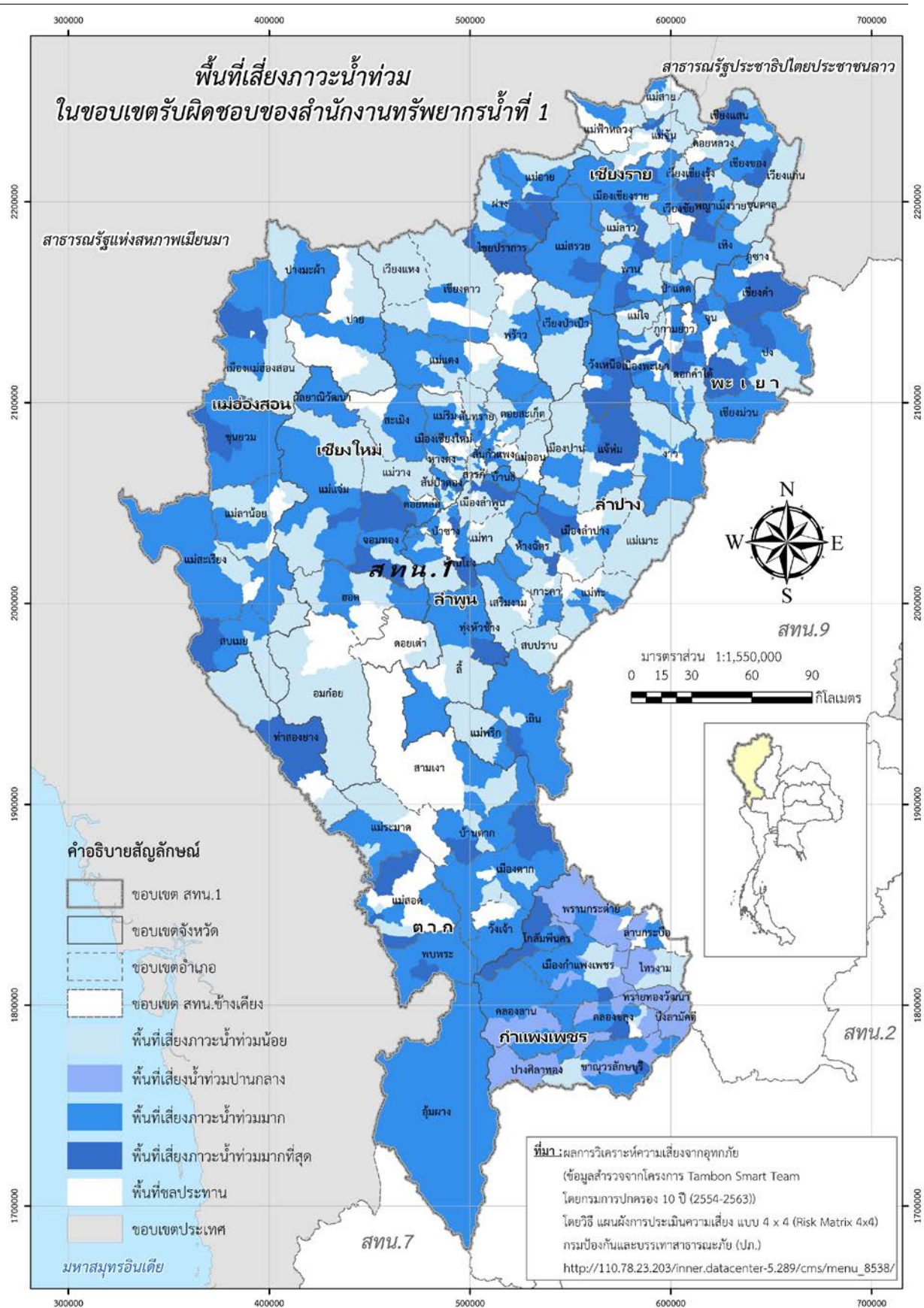
8) จังหวัดลำพูน จำนวน 5 อำเภอ ประกอบด้วย เมืองลำพูน แม่ทา บ้านโฮ่ง ป่าซาง ลี้
รายละเอียดแสดงดังรูปที่ 2 และสรุปรายละเอียดระดับตำบลแสดงในภาคผนวก 1

แผนปฏิบัติการบรรเทาภาวะน้ำท่วมในพื้นที่จังหวัดกำแพงเพชร เชียงราย เชียงใหม่ ตาก พะเยา แม่ฮ่องสอน ลำปาง และ ลำพูน



รูปที่ 1 ขอบเขตพื้นที่ความรับผิดชอบของสำนักงานทรัพยากรน้ำที่ 1

แผนปฏิบัติการบรรเทาภาวะน้ำท่วมในพื้นที่จังหวัดกำแพงเพชร เชียงราย เชียงใหม่ ตาก พะเยา แม่ฮ่องสอน ลำปาง และ ลำพูน



รูปที่ 2 พื้นที่เสี่ยงน้ำท่วมในขอบเขตของสำนักงานทรัพยากรน้ำที่ 1

7. ข้อมูลความพร้อมด้านอุปกรณ์/เครื่องมือ/อาคารศาสตร์

7.1 ความพร้อมด้านสถานีตรวจวัดสถานการณ์น้ำ จำนวน 972 สถานี ประกอบด้วย

1) ระบบปฏิบัติการเฝ้าระวังและเตือนภัยล่วงหน้าน้ำหลาก-ดินถล่ม (Early Warning System) จำนวน 711 สถานี (<http://ews.dwr.go.th/ews/>)

2) ระบบตรวจวัดสถานการณ์น้ำทางไกลอัตโนมัติ (โทรมาตร) จำนวน 80 สถานี

3) ระบบกล้อง CCTV จำนวน 11 สถานี

4) สถานีอุตุ-อุทกวิทยา จำนวน 147 สถานี

(รายละเอียดแสดงดังรูปที่ 3 และรายละเอียดของสถานีตรวจวัดสภาพน้ำทางไกลอัตโนมัติระบบกล้อง CCTV สถานีอุตุ-อุทกวิทยา ในภาคผนวก 2 และสามารถดูรายละเอียดได้ที่เว็บไซต์ <http://mekhala.dwr.go.th/>)

5) สถานีตรวจวัดแหล่งน้ำขนาดเล็ก จำนวน 23 แห่ง

(รายละเอียดแสดงดังรูปที่ 3 และรายละเอียดของสถานีตรวจวัดแหล่งน้ำขนาดเล็กในภาคผนวก 3 และสามารถดูรายละเอียดได้ที่เว็บไซต์ <http://srm-woc.dwr.go.th/>)

7.2 ความพร้อมด้านอุปกรณ์และเครื่องมือ

1) เครื่องสูบน้ำ จำนวน 37 เครื่อง ใช้งานได้ 33 เครื่อง ประกอบด้วย

- เครื่องสูบน้ำขนาด 3 นิ้ว จำนวน 10 เครื่อง (ใช้งานได้ 10 เครื่อง)
- เครื่องสูบน้ำขนาด 8 นิ้ว จำนวน 4 เครื่อง (ใช้งานได้ 2 เครื่อง)
- เครื่องสูบน้ำขนาด 10 นิ้ว จำนวน 5 เครื่อง (ใช้งานได้ 3 เครื่อง)
- เครื่องสูบน้ำขนาด 12 นิ้ว จำนวน 15 เครื่อง (ใช้งานได้ 15 เครื่อง)
- เครื่องสูบน้ำขนาด 24 นิ้ว จำนวน 2 เครื่อง (ใช้งานได้ 2 เครื่อง)
- เครื่องสูบน้ำขนาด 30 นิ้ว จำนวน 1 เครื่อง (ใช้งานได้ 1 เครื่อง)

2) รถบรรทุก จำนวน 10 คัน ใช้งานได้ 9 คัน ประกอบด้วย

- รถยนต์บรรทุก 6 ล้อ จำนวน 5 คัน (ใช้งานได้ 5 คัน)
- รถยนต์บรรทุกน้ำ ขนาด 6,000 ลิตร จำนวน 4 คัน (ใช้งานได้ 3 คัน)
- รถยนต์บรรทุก 6 ล้อ พร้อมเครน จำนวน 1 คัน (ใช้งานได้ 1 คัน)

3) เรือ จำนวน 5 ลำ ใช้งานได้ 5 ลำ ประกอบด้วย

- เรือไฟเบอร์ ผ้าใบ จำนวน 1 ลำ (ใช้งานได้ 1 ลำ)
- เรือตรวจการ จำนวน 1 ลำ (ใช้งานได้ 1 ลำ)
- เรืออลูมิเนียม จำนวน 3 ลำ (ใช้งานได้ 3 ลำ)

4) ศูนย์ผลิตและบริการน้ำดื่มสะอาด จำนวน 7 ศูนย์ ประกอบด้วย

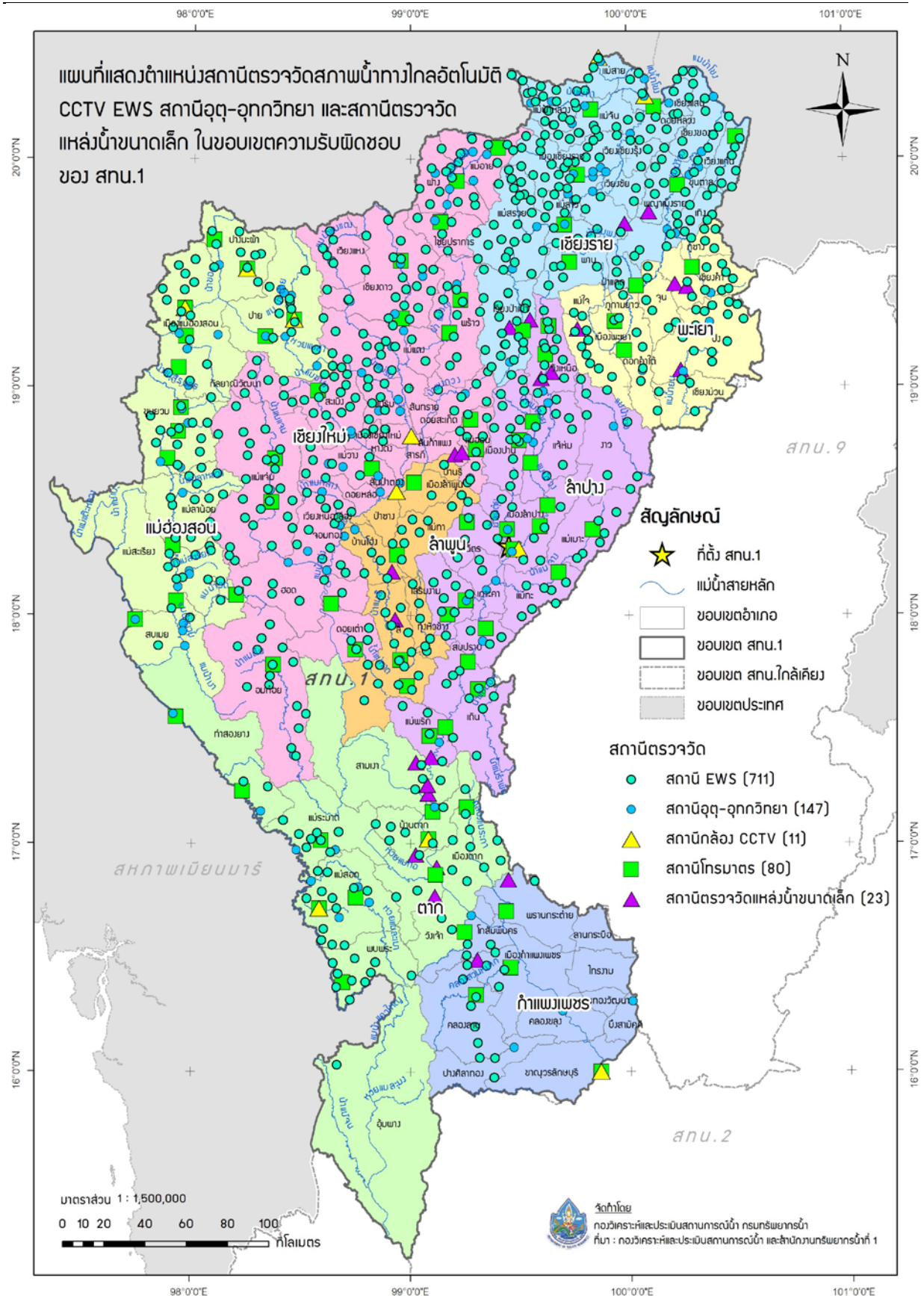
ลำดับ	ศูนย์ผลิตน้ำสะอาด	ตำบล	อำเภอ	จังหวัด	ผู้รับผิดชอบ	เบอร์โทรศัพท์
1	สำนักงานส่วน ประสานและบริหาร จัดการลุ่มน้ำสาละวิน	ปางหมู	เมือง	แม่ฮ่องสอน	นายวายุพัทธร ปกรณ์ถิ่นแสนดี	090-3234605
2	สำนักงานศูนย์สำรวจ อุทกวิทยาที่ 12 (เชียงใหม่)	เวียง	เชียงใหม่	เชียงใหม่	นางสาวสุกัลยา สายจันยูร	062-2066346
3	สำนักงานศูนย์สำรวจ อุทกวิทยาที่ 13 (เชียงใหม่)	สันโป่ง	แมริม	เชียงใหม่	นางสาวศิริลักษณ์ อภัย	081-8827599
4	สำนักงานส่วน ประสานและบริหาร จัดการลุ่มน้ำกกและ โขง	เวียง	เมือง	เชียงใหม่	นายศักดิ์ณรงค์ ขอบปี	081-3219013
5	สำนักงานทรัพยากร น้ำที่ 1	บ่อแฮ้ว	เมือง	ลำปาง	นายอมร กล่อมแก้ว	081-8852710
6	สำนักงานส่วน ประสานและบริหาร จัดการลุ่มน้ำปิง ตอนล่าง	หนอง ปลิง	เมือง	กำแพงเพชร	นายรุ่งเรือง วิจิตรวงศ์	081-2836675
7	สำนักงานศูนย์สำรวจ อุทกวิทยาที่ 2 (เชียงใหม่)	บ้านดู่	เมือง	เชียงใหม่	นายยืนยง เชื้อสะอาด	081-9984876

ศูนย์ผลิตและบริการน้ำดื่มสะอาดตามหมู่บ้าน จำนวน 132 แห่ง รายละเอียดของศูนย์ผลิตและ
บริการน้ำดื่มสะอาดแสดงดังรูปที่ 4 และรายละเอียดของศูนย์ผลิตและบริการน้ำดื่มสะอาดตามหมู่บ้านแสดงใน
ภาคผนวก 4

5) ความพร้อมด้านความมั่นคงของอ่างเก็บน้ำ จำนวน 30 แห่ง (ใช้งานได้ 27 แห่ง)

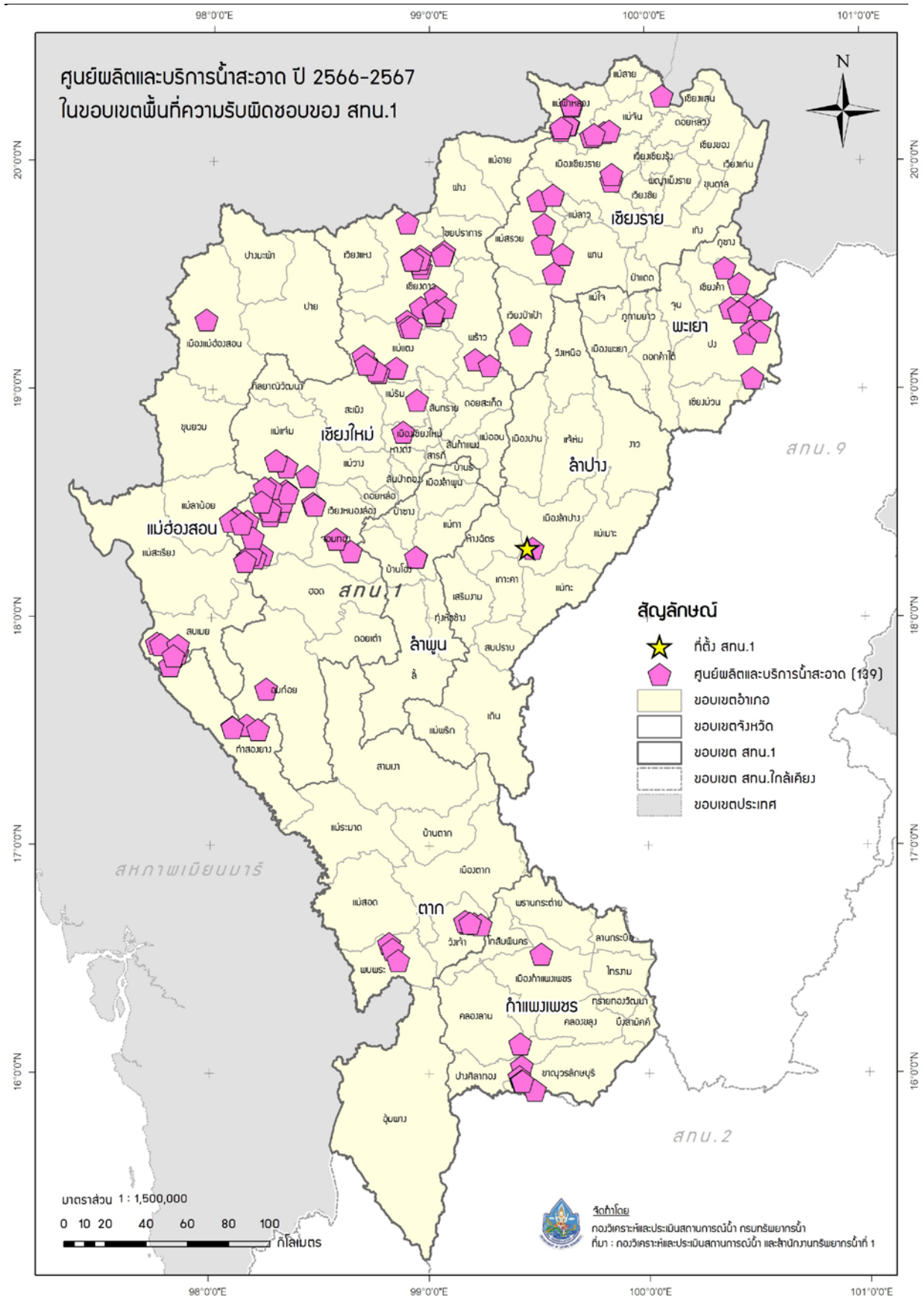
รายละเอียดของความพร้อมด้านความมั่นคงของอ่างเก็บน้ำแสดงดังรูปที่ 5 และรายละเอียดของ
ความพร้อมด้านความมั่นคงของอ่างเก็บน้ำในภาคผนวก 5

แผนปฏิบัติการบรรเทาภาวะน้ำท่วมในพื้นที่จังหวัดกำแพงเพชร เชียงราย เชียงใหม่ ตาก พะเยา แม่ฮ่องสอน ลำปาง และ ลำพูน



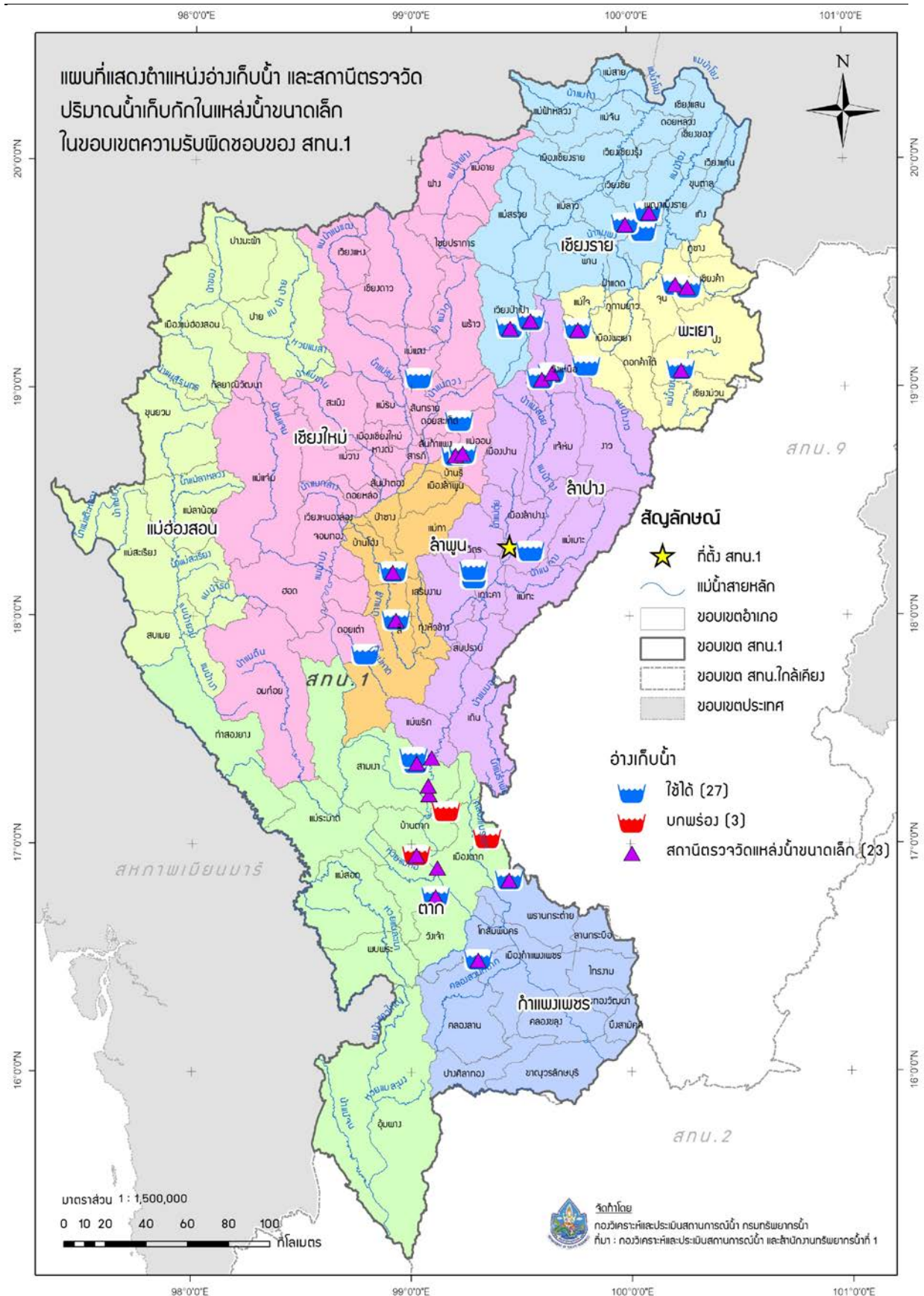
รูปที่ 3 ตำแหน่งสถานีตรวจวัดสภาพน้ำทางไกลอัตโนมัติ CCTV EWS สถานีอุตุ-อุทกวิทยา และสถานีตรวจวัดแหล่งน้ำขนาดเล็ก ในเขตพื้นที่ความรับผิดชอบของสำนักงานทรัพยากรน้ำที่ 1

แผนปฏิบัติการบรรเทาภาวะน้ำท่วมในพื้นที่จังหวัดกำแพงเพชร เชียงราย เชียงใหม่ ตาก พะเยา แม่ฮ่องสอน ลำปาง และ ลำพูน



รูปที่ 4 ตำแหน่งศูนย์ผลิตน้ำสะอาดช่วยเหลือพื้นที่เสี่ยงภัยแล้งในเขตพื้นที่ความรับผิดชอบของ สำนักงานทรัพยากรน้ำที่ 1

แผนปฏิบัติการบรรเทาภาวะน้ำท่วมในพื้นที่จังหวัดกำแพงเพชร เชียงราย เชียงใหม่ ตาก พะเยา แม่ฮ่องสอน ลำปาง และ ลำพูน



รูปที่ 5 ตำแหน่งโครงการพัฒนาแหล่งน้ำประเภทอ่างเก็บน้ำในเขตพื้นที่ความรับผิดชอบของ สำนักงานทรัพยากรน้ำที่ 1

8. ข้อมูลความพร้อมด้านบุคลากร

8.1 เจ้าหน้าที่ด้านเฝ้าระวังสถานการณ์ด้านภาวะน้ำท่วมและภาวะน้ำแล้ง จำนวน 14 ราย

ลำดับ	ชื่อ-นามสกุล	สถานที่	เบอร์โทรศัพท์
1	ว่าที่ ร.ท.สายรุ้ง กลุ่มเขียว	เชียงใหม่	089-2058164
2	นายพงศ์วัฒน์ สังขนานนท์	เชียงใหม่	084-3674344
3	นางสาววรรณิกา บุญฤทธิ์	เชียงใหม่	080-6812584
4	นายชนาธิป สีสด	เชียงใหม่	081-3861691
5	นายอริพัทธ์ โฉมแดง	เชียงราย	089-2036721
6	นางสาวแสงดาว พรหมตัน	เชียงราย	084-3788662
7	นางสาวผ่องอำไพ ชัยวร	เชียงราย	089-8358157
8	นายทงศักดิ์ นิรากรณ์	แม่ฮ่องสอน	089-2036724
9	นายชาติชาย มาลีไพรวัลย์	แม่ฮ่องสอน	0871722676
10	นายอนุสิทธิ์ ธิดา	แม่ฮ่องสอน	0821266454
11	นายมานพ ไทยหล่อ	เชียงใหม่	089-2036205
12	นายวิภาค แสนพวง	เชียงใหม่	081-5316417
13	นางสาวสุกัลยา สายจันยูร	เชียงใหม่	086-1873684
14	นายทรงกรด เพชรรัตน์	เชียงใหม่	098-1677245

8.2 เจ้าหน้าที่ด้านการปฏิบัติงานเชิงพื้นที่รายจังหวัด จำนวน 23 ราย

ลำดับ	ชื่อ-นามสกุล	สถานที่	เบอร์โทรศัพท์
1	นายศิริศักดิ์ เกษารัตน์	ลำปาง	099-2966954
2	นางยุพิน อุปนวล	ลำปาง	098-749 5445
3	นายธนวัติ จันทบุตร	ลำปาง	085-8639041
4	นายพงศ์เทพ แซ่เฮ้ง	ลำปาง	095-6753681
5	นางสาวแพรวนภา ว่างวน	ลำปาง	084-7524588
6	นายอมร กล่อมแก้ว	ลำปาง	081-8852710
7	นายจรรยา สิทธิวงศ์	ลำปาง	087-1808300
8	นายชล แสงบุญเรือง	ลำปาง	081-8886382
9	นายอำนาจ พรหมศิริ	ลำปาง	089-8504240
10	นายชัยวุฒิ แก้วใจ	ลำปาง	081-0255140
11	นายมานพ ครอบครอง	ลำปาง	081-8854583
12	นายสายชล ขุนวิเศษ	ลำปาง	086-7642301
13	นายสมัคร ปงจันตา	ลำปาง	085-7126614

แผนปฏิบัติการบรรเทาภาวะน้ำท่วมในพื้นที่จังหวัดกำแพงเพชร เชียงราย เชียงใหม่ ตาก พะเยา แม่ฮ่องสอน ลำปาง และ ลำพูน

14	นายณัฐภณ ต้อนรับ	ลำปาง	065-4941642
15	นางสาวมารินทร์ บุญสูง	ลำปาง	-
16	นายณัฐพล สามงามยา	ลำปาง	-
17	นายวีรวัฒน์ คันทิ์ท้าว	ลำปาง	087-6606637
18	นางสาวรัตนภรณ์ หล้าชุมภู	ลำปาง	094-6028910
19	นางสาวหทัยภัทร เกษารัตน์	ลำปาง	080-7536493
20	นางสาวเวณิกา บุญมา	ลำปาง	097-3522426
21	นายณัฐพงษ์ พูชื่น	ลำปาง	084-6156780
22	นายอริณชัย ใจคลองแคล้ว	ลำปาง	095-7751759
23	นายบัญญัติ ต้วทรง	ลำปาง	088-4320087

8.3 รายชื่อผู้รู้ประจำสถานีเตือนภัยล่วงหน้าน้ำหลาก-ดินถล่มในพื้นที่ จำนวน 711 ราย รายละเอียดของรายชื่อและเบอร์โทรศัพท์ผู้รู้ในภาคผนวก 2

8.4 รายชื่อเจ้าหน้าที่ส่วนกลางในการติดตามสถานการณ์ด้านภาวะน้ำท่วมและภาวะน้ำแล้ง

ลำดับ	ชื่อ-นามสกุล	ตำแหน่ง	เบอร์โทรศัพท์
ด้านภาวะน้ำท่วม			
1	นายยิ่งยง ลีคะสิริ	ผู้อำนวยการส่วนประสานการปฏิบัติงานในภาวะน้ำท่วม	081-8012785
2	นายจิรวัฒน์ ประชีพฉาย	วิศวกรโยธาชำนาญการ	086-3388212
3	นายยศสรัญ ปาลเกลี้ยง	วิศวกรโยธาปฏิบัติการ	084-2492663
ด้านภาวะน้ำแล้ง			
4	นายธนากร แสนวงษ์	ผู้อำนวยการส่วนประสานการปฏิบัติงานในภาวะน้ำแล้ง	081-8012781
5	นางสาวปณยวีร์ สวรรยาพานิช	วิศวกรโยธาชำนาญการ	089-9455654
6	นางสาวอรรษา มณีขำ	นักวิเคราะห์นโยบายและแผนชำนาญการ	092-3592266
ด้านการวิเคราะห์และประเมินสถานการณ์น้ำ			
7	นายสุประภาพร พัฒน์สิงห์เสนีย์	ผู้อำนวยการศูนย์เมขลา	089-7724611
8	นายจตุพงษ์ ไพบูลย์โรจนา	นักวิเคราะห์นโยบายและแผนชำนาญการ	086-4721588
9	นายธนัช สระประเทศ	นักวิเคราะห์นโยบายและแผนปฏิบัติการ	099-8274638

แผนปฏิบัติการบรรเทาภาวะน้ำท่วมในพื้นที่จังหวัดกำแพงเพชร เชียงราย เชียงใหม่ ตาก พะเยา แม่ฮ่องสอน ลำปาง และ ลำพูน

9. แผนปฏิบัติการบรรเทาภาวะน้ำท่วม

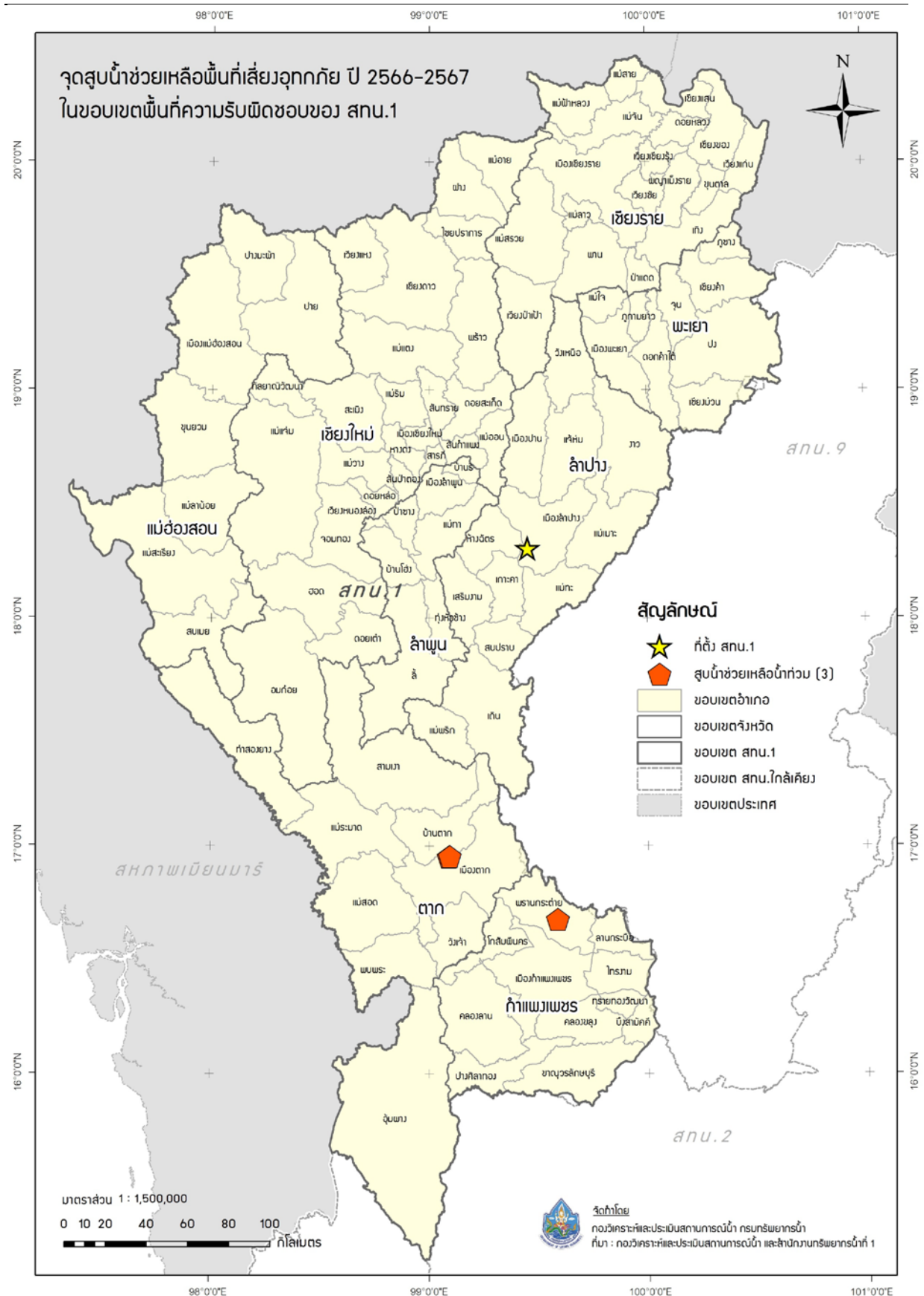
แผนปฏิบัติการเพื่อรับสถานการณ์น้ำท่วมหลากดินโคลนถล่มประจำเดือนพฤษภาคม - ตุลาคม 2566
การสูบน้ำช่วยเหลือสถานการณ์น้ำท่วม มีรายละเอียดดังรูปที่ 6 ประกอบด้วย

จุดที่	ตำบล	อำเภอ	จังหวัด	ขนาด เครื่อง สูบน้ำ	จำนวน (เครื่อง)	ผู้รับผิดชอบ	เบอร์โทรศัพท์
1	หนองบัว เหนือ	เมืองตาก	ตาก	12	2	นายสมัคร ปงจันทา	085-7126614
2	หนองบัว เหนือ	เมืองตาก	ตาก	30	1	นายสมัคร ปงจันทา	085-7126614
3	พราน กระต่าย	พราน กระต่าย	กำแพงเพชร	12	1	นายสมัคร ปงจันทา	085-7126614

การแจกจ่ายน้ำช่วยเหลือสถานการณ์น้ำท่วม มีรายละเอียดดังรูปที่ 7 ประกอบด้วย

จุดที่	ตำบล	อำเภอ	จังหวัด	จำนวน (เที่ยว)	จำนวน (ลิตร)	ผู้รับผิดชอบ	เบอร์โทรศัพท์
1	โป่งงาม	แม่สาย	เชียงราย	3	18,000	นายสมัคร ปงจันทา	085-7126614
2	โป่งงาม	แม่สาย	เชียงราย	-	600 ขวด	นางยุพิน อุปนวล	094-5435647
3	ป่าตึง	แม่จัน	เชียงราย	-	700 ขวด	นางยุพิน อุปนวล	094-5435647

แผนปฏิบัติการบรรเทาภาวะน้ำท่วมในพื้นที่จังหวัดกำแพงเพชร เชียงราย เชียงใหม่ ตาก พะเยา แม่ฮ่องสอน ลำปาง และ ลำพูน



รูปที่ 6 ตำแหน่งจุดติดตั้งเครื่องสูบน้ำช่วยเหลือน้ำท่วม ในเขตพื้นที่ความรับผิดชอบของ สำนักงานทรัพยากรน้ำที่ 1

แผนปฏิบัติการบรรเทาภาวะน้ำท่วมในพื้นที่จังหวัดกำแพงเพชร เชียงราย เชียงใหม่ ตาก พะเยา แม่ฮ่องสอน ลำปาง และ ลำพูน



รูปที่ 7 ตำแหน่งจุดแจกจ่ายน้ำช่วยเหลือพื้นที่เสี่ยงน้ำท่วม ในเขตพื้นที่ความรับผิดชอบของ สำนักงานทรัพยากรน้ำที่ 1

ภาคผนวก 1

พื้นที่เสี่ยงน้ำท่วม ในขอบเขตสำนักงานทรัพยากรน้ำที่ 1

พื้นที่เสี่ยงภาวะน้ำท่วมน้อย ในพื้นที่สำนักงานทรัพยากรน้ำที่ 1

จังหวัด	อำเภอ	ตำบล	พื้นที่เสี่ยงน้ำท่วม (ไร่)
เชียงใหม่	เชียงดาว	เมืองคอง	178,487.87
		แม่่นะ	344,202.57
		ทุ่งข้าวพวง	129,925.72
		ปิงโค้ง	212,229.89
	เมืองเชียงใหม่	ช้างเผือก	26,592.59
		ช้างคลาน	2,873.94
		ช้างม่วย	763.81
		วัดเกต	4,209.16
		หายยา	876.39
เวียงแหง	เวียงแหง	เปียงหลวง	123,671.86
		เมืองแหง	348,652.23
		แสนไห	31,430.66
	แม่แจ่ม	แม่่นาจร	507,170.63
		บ้านทับ	320,755.69
	แม่แตง	เมืองก้าย	36,767.72
		แม่หอพระ	103,079.62
		ชี้เหล็ก	38,217.74
		บ้านช้าง	26,220.43
		สันมหาพน	14,293.27
แม่อริม	ริมใต้	5,039.95	
	สะลวง	72,571.04	
	สันโป่ง	12,613.69	
แม่วาง	แม่วีน	264,206.69	
	ดอนเปา	64,153.26	
	ทุ่งปี่	33,761.32	
	บ้านกาด	23,214.19	

ที่มา : ผลการวิเคราะห์ความเสี่ยงจากอุทกภัย (ข้อมูลสำรวจจากโครงการ Tambon Smart Team โดยกรมการปกครอง 10 ปี (2554-2563))

โดยวิธี แผนผังการประเมินความเสี่ยง แบบ 4 x 4 (Risk Matrix 4x4) กรมป้องกันและบรรเทาสาธารณภัย (ปภ.)

พื้นที่เสี่ยงภาวะน้ำท่วมน้อย ในพื้นที่สำนักงานทรัพยากรน้ำที่ 1

จังหวัด	อำเภอ	ตำบล	พื้นที่เสี่ยงน้ำท่วม (ไร่)
	แม่ออน	บ้านสหกรณ์	35,862.85
		ห้วยแก้ว	51,026.72
		ออนเหนือ	52,061.49
		ออนกลาง	13,357.66
	แม่าย	แม่าย	80,462.35
		ท่าดอน	67,376.07
		มะลิกา	31,212.42
		สันต้นหม้อ	19,691.44
	จอมทอง	แม่สอย	137,164.02
	ดอยเต่า	โป่งทุ่ง	128,921.86
	ดอยสะเก็ด	เทพเสด็จ	78,172.57
		แม่โป่ง	31,502.31
		ตลาดขวัญ	2,936.76
		ลวงเหนือ	99,227.74
	ดอยหล่อ	สองแคว	5,024.01
	ฝาง	แม่งอน	77,599.52
		ม่อนปิ่น	143,085.36
	พร้าว	เขื่อนผาก	25,008.90
		ทุ่งหลวง	2,596.03
		น้ำแพร่	39,585.45
		บ้านโป่ง	20,735.74
		ป่าไหนด	63,109.44
	สะเมิง	บ่อแก้ว	133,019.01
	สันกำแพง	แม่ปุกา	9,072.35
		บวกค้าง	17,462.36
		ออนใต้	43,323.46

ที่มา : ผลการวิเคราะห์ความเสี่ยงจากอุทกภัย (ข้อมูลสำรวจจากโครงการ Tambon Smart Team โดยกรมการปกครอง 10 ปี (2554-2563))

โดยวิธี แผนผังการประเมินความเสี่ยง แบบ 4 x 4 (Risk Matrix 4x4) กรมป้องกันและบรรเทาสาธารณภัย (ปภ.)

พื้นที่เสี่ยงภาวะน้ำท่วมน้อย ในพื้นที่สำนักงานทรัพยากรน้ำที่ 1

จังหวัด	อำเภอ	ตำบล	พื้นที่เสี่ยงน้ำท่วม (ไร่)
	สันทราย	เมืองเส้น	5,869.71
		แม่แฝก	67,416.57
		แม่แฝกใหม่	26,495.11
		หนองแห่ย่ง	19,732.54
		หนองหาร	32,028.13
	สันป่าตอง	บ้านกลาง	12,409.69
		มะขามหลวง	6,335.61
	สารภี	ข้าวมุง	5,305.16
		ดอนแก้ว	3,835.82
		ท่าวังตาล	6,994.21
		สารภี	5,633.41
		หนองแฝก	6,171.11
		หนองผึ้ง	6,835.29
	หางดง	ขุนคอง	5,430.60
		น้ำแพร่	43,712.84
		สันผักหวาน	6,889.47
		หนองแก้ว	7,436.10
		หนองควาย	9,276.51
	อมก๋อย	แม่ต๋ืน	298,533.11
		นาเกียน	243,424.01
		ม่อนจอง	167,084.02
		ยางเปียง	441,379.24
		สบโขง	230,031.48
	ฮอด	บ่อสลี	147,044.30
		หางดง	137,687.21
		ฮอด	36,156.35

ที่มา : ผลการวิเคราะห์ความเสี่ยงจากอุทกภัย (ข้อมูลสำรวจจากโครงการ Tambon Smart Team โดยกรมการปกครอง 10 ปี (2554-2563))

โดยวิธี แผนผังการประเมินความเสี่ยง แบบ 4 x 4 (Risk Matrix 4x4) กรมป้องกันและบรรเทาสาธารณภัย (ปภ.)

พื้นที่เสี่ยงภาวะน้ำท่วมน้อย ในพื้นที่สำนักงานทรัพยากรน้ำที่ 1

จังหวัด	อำเภอ	ตำบล	พื้นที่เสี่ยงน้ำท่วม (ไร่)
เชียงราย	เชียงแสน	เวียง	38,924.75
		โยนก	33,029.48
		ป่าสัก	28,957.52
		ศรีดอนมูล	39,148.12
	เชียงของ	ริมโขง	52,854.93
		สถาน	63,872.27
	เทิง	แม่ลอย	55,522.09
		ดักเต่า	160,578.35
		ศรีดอนไชย	19,695.00
	เมืองเชียงราย	ท่าสาย	30,564.12
		ท่าสูด	33,595.62
		รอบเวียง	32,240.68
		ห้วยสัก	108,458.00
	เวียงเชียงรุ้ง	ดงมหาวัน	46,158.60
	เวียงแก่น	ท่าข้าม	39,463.77
		ปอ	163,964.76
		ม่วงยาย	43,375.17
		หล่ายงาว	40,450.84
	เวียงป่าเป้า	เวียงกาหลง	20,270.98
		แม่เจดีย์	92,449.94
		แม่เจดีย์ใหม่	159,778.36
		บ้านโป่ง	45,663.80
		ป่าจั่ว	112,584.68
		สันสลี	189,840.33
	แม่จัน	จันจว้า	37,449.75
		จันจว้าใต้	28,445.27

ที่มา : ผลการวิเคราะห์ความเสี่ยงจากอุทกภัย (ข้อมูลสำรวจจากโครงการ Tambon Smart Team โดยกรมการปกครอง 10 ปี (2554-2563))

โดยวิธี แผนผังการประเมินความเสี่ยง แบบ 4 x 4 (Risk Matrix 4x4) กรมป้องกันและบรรเทาสาธารณภัย (ปภ.)

พื้นที่เสี่ยงภาวะน้ำท่วมน้อย ในพื้นที่สำนักงานทรัพยากรน้ำที่ 1

จังหวัด	อำเภอ	ตำบล	พื้นที่เสี่ยงน้ำท่วม (ไร่)
		ท่าข้าวเปลือก	63,937.94
		ป่าดิ่ง	106,745.76
		ศรีค้ำ	21,875.26
	แม่ฟ้าหลวง	แม่ฟ้าหลวง	68,969.32
	แม่ลาว	โป่งแพร์	32,831.61
		จอมหมอกแก้ว	18,653.73
		ดงมะตะ	36,956.79
		ป่าก่อดำ	30,309.34
	แม่สาย	โป่งผา	27,183.81
		บ้านด้าย	20,443.09
		ศรีเมืองชุม	26,607.78
		ห้วยไคร้	27,600.85
	ขุนตาล	ป่าตาล	35,471.94
		ยางหอม	86,216.82
	ดอยหลวง	โชคชัย	108,525.13
	ป่าแดด	ป่าแงะ	45,825.35
		ศรีโพธิ์เงิน	18,670.94
	พญาเม็งราย	ตาดควัน	59,836.16
	พาน	เวียงห้าว	43,541.78
		ดอยงาม	17,357.79
		ทรายขาว	60,316.45
		สันกลาง	33,972.26
		สันมะเค็ด	41,204.29
		ห้วยงัม	20,515.65
แม่ฮ่องสอน	เมืองแม่ฮ่องสอน	ห้วยโป่ง	285,759.75
		ห้วยปูลิง	359,335.72

ที่มา : ผลการวิเคราะห์ความเสี่ยงจากอุทกภัย (ข้อมูลสำรวจจากโครงการ Tambon Smart Team โดยกรมการปกครอง 10 ปี (2554-2563))

โดยวิธี แผนผังการประเมินความเสี่ยง แบบ 4 x 4 (Risk Matrix 4x4) กรมป้องกันและบรรเทาสาธารณภัย (ปภ.)

พื้นที่เสี่ยงภาวะน้ำท่วมน้อย ในพื้นที่สำนักงานทรัพยากรน้ำที่ 1

จังหวัด	อำเภอ	ตำบล	พื้นที่เสี่ยงน้ำท่วม (ไร่)
	แม่ลาน้อย	แม่ลาหลวง	152,136.61
		ขุนแม่ลาน้อย	70,504.16
		ท่าผาป้อม	81,443.97
		สันติคีรี	93,004.46
	แม่สะเรียง	บ้านกาศ	138,355.92
	ปางมะผ้า	นาปู่ป้อม	217,169.69
	ปาย	เวียงเหนือ	279,444.73
		เวียงใต้	11,992.16
		โป่งสา	231,766.14
	สบเมย	แม่สวด	235,923.00
		กองก่อย	118,504.10
		ป่าโป่ง	64,053.90
กำแพงเพชร	เมืองกำแพงเพชร	เทพนคร	110,899.81
		สระแก้ว	71,321.32
	ไทรงาม	ไทรงาม	46,549.20
		พานทอง	45,925.01
		หนองแม่แตง	55,745.76
		หนองไม้กอง	47,957.68
	ขานูร์ลักษบุรี	ปางมะค่า	138,875.16
	คลองขลุง	วังยาง	28,494.34
ตาก	เมืองตาก	เชียงใหม่	1,459.72
		ตลุกกลางทุ่ง	61,206.76
		หนองบัวใต้	58,960.99
		หนองหลวง	1,111.56
	แม่ระมาด	แม่ตื่น	266,302.65
		แม่ระมาด	39,569.05

ที่มา : ผลการวิเคราะห์ความเสี่ยงจากอุทกภัย (ข้อมูลสำรวจจากโครงการ Tambon Smart Team โดยกรมการปกครอง 10 ปี (2554-2563))

โดยวิธี แผนผังการประเมินความเสี่ยง แบบ 4 x 4 (Risk Matrix 4x4) กรมป้องกันและบรรเทาสาธารณภัย (ปภ.)

พื้นที่เสี่ยงภาวะน้ำท่วมน้อย ในพื้นที่สำนักงานทรัพยากรน้ำที่ 1

จังหวัด	อำเภอ	ตำบล	พื้นที่เสี่ยงน้ำท่วม (ไร่)
	แม่สอด	แม่กุ	73,328.71
		แม่สอด	11,316.37
	ท่าสองยาง	แม่วะหลวง	253,997.69
		แม่หละ	159,531.78
		ท่าสองยาง	198,065.30
	บ้านตาก	เกาะตะเภา	54,120.04
		ตากตก	29,709.29
	วังเจ้า	ประดาง	34,533.84
	สามเงา	วังจันทร์	108,484.43
		วังหมัน	40,196.32
		สามเงา	30,181.86
พะเยา	เชียงคำ	ทุ่งผาสุข	10,070.62
	เมืองพะเยา	แม่ปืม	66,418.51
		จำป่าหวาย	65,785.26
		ท่าจำปี	28,073.75
		สันป้าม่วง	20,542.08
	แม่ใจ	แม่ใจ	10,083.14
		แม่สุก	22,362.32
		บ้านเหล่า	60,654.98
		ศรีถ้อย	43,601.47
	จุน	หงส์หิน	48,070.09
		ห้วยยางขาม	29,495.94
	ดอกคำใต้	คือเวียง	20,540.17
		บ้านถ้ำ	54,096.96
		หนองหล่ม	137,919.81
	ปง	ขุนควร	255,430.78

ที่มา : ผลการวิเคราะห์ความเสี่ยงจากอุทกภัย (ข้อมูลสำรวจจากโครงการ Tambon Smart Team โดยกรมการปกครอง 10 ปี (2554-2563))

โดยวิธี แผนผังการประเมินความเสี่ยง แบบ 4 x 4 (Risk Matrix 4x4) กรมป้องกันและบรรเทาสาธารณภัย (ปภ.)

พื้นที่เสี่ยงภาวะน้ำท่วมน้อย ในพื้นที่สำนักงานทรัพยากรน้ำที่ 1

จังหวัด	อำเภอ	ตำบล	พื้นที่เสี่ยงน้ำท่วม (ไร่)
		นาปริง	57,881.98
	ภูกามยาว	แม่อิง	10,504.17
	ภูซาง	ป่าสัก	10,425.62
		ภูซาง	61,020.30
ลำปาง	เกาะคา	เกาะคา	17,475.50
		ใหม่พัฒนา	37,177.22
		ไหลหิน	59,624.40
		นาแก้ว	63,033.65
		วังพร้าว	16,768.03
		ศาลา	10,143.49
	เถิน	เถินบุรี	50,224.98
	เมืองปาน	เมืองปาน	82,751.58
		แจ้ซ้อน	153,311.83
		ทุ่งกว่าว	104,787.35
		หัวเมือง	117,937.46
	เมืองลำปาง	เวียงเหนือ	1,804.89
		ต้นธงชัย	36,880.92
		บ่อแฮ้ว	15,081.00
		บ้านแลง	130,650.50
		พระบาท	32,286.22
		พิชัย	84,930.62
		สบตุ๋ย	2,512.66
	เสริมงาม	เสริมกลาง	111,651.28
		เสริมซ้าย	139,804.20
	แจ้ห่ม	บ้านสา	125,892.83
		วิเชตนคร	30,190.02

ที่มา : ผลการวิเคราะห์ความเสี่ยงจากอุทกภัย (ข้อมูลสำรวจจากโครงการ Tambon Smart Team โดยกรมการปกครอง 10 ปี (2554-2563))

โดยวิธี แผนผังการประเมินความเสี่ยง แบบ 4 x 4 (Risk Matrix 4x4) กรมป้องกันและบรรเทาสาธารณภัย (ปภ.)

พื้นที่เสี่ยงภาวะน้ำท่วมน้อย ในพื้นที่สำนักงานทรัพยากรน้ำที่ 1

จังหวัด	อำเภอ	ตำบล	พื้นที่เสี่ยงน้ำท่วม (ไร่)
	แม่เมาะ	แม่เมาะ	109,457.49
		จางเหนือ	238,964.63
		นาสัก	101,318.48
		บ้านดง	176,085.18
		สบป่าด	81,363.52
	แม่ทะ	บ้านบอม	37,783.24
		ป่าตัน	13,168.40
		วังเงิน	45,118.55
		สันดอนแก้ว	84,837.95
		หัวเสือ	110,421.50
	แม่พริก	แม่พริก	252,128.55
		ผาปัง	50,925.70
	งาว	บ้านร้อง	200,803.02
		บ้านอ้อน	83,120.12
		ปงเตา	90,756.57
	สบปราบ	แม่กัวะ	62,137.74
		นายาง	98,392.88
		สบปราบ	90,436.96
	ห้างฉัตร	แม่สัน	45,611.25
		หนองหล่ม	25,465.93
		ห้างฉัตร	20,386.91
ลำพูน	เมืองลำพูน	เหมืองจี้	18,928.06
		ในเมือง	3,044.48
		ตันธง	14,330.95
		บ้านแป้น	7,373.89
		บ้านกลาง	13,008.60

ที่มา : ผลการวิเคราะห์ความเสี่ยงจากอุทกภัย (ข้อมูลสำรวจจากโครงการ Tambon Smart Team โดยกรมการปกครอง 10 ปี (2554-2563))

โดยวิธี แผนผังการประเมินความเสี่ยง แบบ 4 x 4 (Risk Matrix 4x4) กรมป้องกันและบรรเทาสาธารณภัย (ปภ.)

พื้นที่เสี่ยงภาวะน้ำท่วมน้อย ในพื้นที่สำนักงานทรัพยากรน้ำที่ 1

จังหวัด	อำเภอ	ตำบล	พื้นที่เสี่ยงน้ำท่วม (ไร่)
		ประตูป่า	7,312.62
		ป่าสัก	34,797.20
		ริมปิง	6,716.76
		ศรีบัวบาน	73,081.34
		หนองหนาม	11,183.37
		อุโมงค์	13,169.56
	แม่ทา	ทากาศ	116,444.96
		ทาสบเส้า	118,664.93
	บ้านโฮ้ง	เหล่ายาว	34,840.66
		ป่าพลู	168,790.38
	ป่าซาง	ท่าด้อม	13,547.23
	ลี้	ดงดำ	50,372.86
		นาทราย	124,588.95
		ป่าไผ่	84,035.23
		ลี้	103,999.81
รวม			18,866,688.43

ภาคผนวก 2

ความพร้อมด้านสถานีตรวจวัดสถานการณ์น้ำ

(สถานี Early Warning โทรมมาตร กล้อง CCTV และสถานีอุตุ-อุทกวิทยา)

การตรวจสอบความพร้อมสถานีเตือนภัยน้ำหลาก - ดินถล่ม (Early Warning System) 2566

สำนักงานทรัพยากรน้ำที่ 1 จ.ลำปาง

ข้อมูล ณ วันที่ 24 พฤษภาคม 2566

ลำดับ	สถานี	บ้าน	หมู่	ตำบล	อำเภอ	จังหวัด	ผู้นำหลัก	ผู้นำสาขา	UTM_N	UTM_E	lat_y	long_x	ปีงบประมาณ	ประเภทสถานี	สภาพการใช้งาน	เบอร์โทรศัพท์	ประเภทบ้าน	ชื่อผู้รั้ง	เบอร์ผู้รั้ง	หน่วยงานที่รับผิดชอบ
1	STN0001	บ้านห้วยเขียน	10	เวียง	ฝาง	เชียงใหม่	03 แม่น้ำกก	น้ำแม่ฝาง	2,207,318	519,600	19.962280	99.187330	2548	สถานีเตือนภัย	ใช้งานได้	053-465-403	สถานีหลัก	นายณัฐ วรกุลชัยศรี	099-6192542, 093-3148596	ส่วนอุทกวิทยาที่ 1 เชียงใหม่
2	STN0002	บ้านไร่จิ้งจอก	15	โกสัมพีน	โกสัมพีนคร	กำแพงเพชร	06 แม่น้ำปิง	คลองวังเจ้า	1,833,085	529,009	16.510570	99.256100	2548	สถานีเตือนภัย	รอเข้าตรวจเช็ค	053-682-577	สถานีหลัก	นางจันทนา ทับทอง	082-517-7405	ส่วนอุทกวิทยาที่ 3 แม่ฮ่องสอน
3	STN0003	บ้านสันติสุข	7	ท่าขุขรวน	เมืองท่าแพงเพชร	กำแพงเพชร	06 แม่น้ำปิง	คลองสวนหมาก	1,818,300	545,600	16.447080	99.426900	2548	สถานีเตือนภัย	ใช้งานได้	053-682-577	สถานีหลัก	นางเสาวณี ศรีโพธิ์	087-845-0715	ส่วนอุทกวิทยาที่ 3 แม่ฮ่องสอน
4	STN0007	บ้านเขาเขน	2	เทศบาล	แม่ฟ้าหลวง	เชียงราย	02 แม่น้ำโขง	น้ำแม่จัน	2,241,571	563,580	20.274040	99.616150	2549	สถานีเตือนภัย	ใช้งานได้	053-777-112	สถานีหลัก	นายไพโรจน์ สุวรรณ	084-367-3637	ส่วนอุทกวิทยาที่ 4 เชียงแสน
5	STN0008	บ้านรวมมิตร	2	แม่ยาว	เมืองเชียงราย	เชียงราย	03 แม่น้ำกก	แม่ฟ้าหลวง (สายหลัก)	2,207,491	574,265	19.962510	99.713210	2548	สถานีเตือนภัย	ใช้งานได้	053-166-766	สถานีหลัก	นายกำพล เหมลิ้มแสงทอง	088-251-7339	ส่วนอุทกวิทยาที่ 2 เชียงราย
6	STN0009	บ้านปางลา	17	ป่าตึง	แม่จัน	เชียงราย	02 แม่น้ำโขง	น้ำแม่จัน	2,222,987	571,985	20.105450	99.685340	2549	สถานีเตือนภัย	ใช้งานได้	053-777-112	สถานีหลัก	นายชวาล ปิ่นหนู	084-368-3815	ส่วนอุทกวิทยาที่ 4 เชียงแสน
7	STN0010	บ้านชุมชนปากกล้วย	6	แม่ฟ้าหลวง	แม่ฟ้าหลวง	เชียงราย	02 แม่น้ำโขง	น้ำแม่จัน	2,244,438	585,046	20.298750	99.811260	2549	สถานีเตือนภัย	ใช้งานได้	053-777-112	สถานีหลัก	นางศุภกาญญา ไชยบุษย์	087-432-5759	ส่วนอุทกวิทยาที่ 4 เชียงแสน
8	STN0011	บ้านทุ่งยาว	10	แม่สลับ	สะเมิง	เชียงใหม่	06 แม่น้ำปิง	น้ำแม่จัน	2,096,475	466,100	18.978460	98.677950	2549	สถานีเตือนภัย	ใช้งานได้	053-465-403	สถานีหลัก	นายบุญเลิศ ยานะรินทร์	087-176-2566, 062-292-9378	ส่วนอุทกวิทยาที่ 1 เชียงใหม่
9	STN0012	บ้านคองช้าง	3	วาวี	แม่สรวย	เชียงราย	03 แม่น้ำกก	น้ำแม่สรวย	2,207,318	519,600	19.819570	99.558200	2548	สถานีเตือนภัย	ใช้งานได้	053-166-766	สถานีหลัก	นางสาวพัชรภรณ์ มานะยะ	064-697-6631	ส่วนอุทกวิทยาที่ 2 เชียงราย
10	STN0013	บ้านห้วยสลัก	21	ป่าแดด	แม่สรวย	เชียงราย	03 แม่น้ำกก	น้ำแม่ลาว	2,179,872	540,311	19.712100	99.385190	2548	สถานีเตือนภัย	ใช้งานได้	053-166-766	สถานีหลัก	นายนิพนธ์ จงบุญ	091-724-8704	ส่วนอุทกวิทยาที่ 2 เชียงราย
11	STN0014	บ้านแม่ป๋อง	15	บ้านหลวง	จอมทอง	เชียงใหม่	06 แม่น้ำปิง	น้ำแม่กลาง	2,042,193	458,920	18.469670	98.610910	2550	สถานีเตือนภัย	ใช้งานได้	053-465-403	สถานีหลัก	นายวีรวัฒน์ มณีพรหม	097-992-4454, 098-773-6545	ส่วนอุทกวิทยาที่ 1 เชียงใหม่
12	STN0017	บ้านแม่ป๋องล่าง	9	เวียง	เวียงป่าเป้า	เชียงราย	03 แม่น้ำกก	น้ำแม่ลาว	2,146,569	547,427	19.413080	99.451630	2548	สถานีเตือนภัย	ใช้งานได้	053-166-766	สถานีหลัก	นายวิชัย อุบลวรรณบรรต	093-050-5641	ส่วนอุทกวิทยาที่ 2 เชียงราย
13	STN0018	บ้านห้วยยาบ	5	ท่าเหนือ	แม่ออน	เชียงใหม่	06 แม่น้ำปิง	น้ำแม่แก้ว	2,062,200	532,000	18.653470	99.300170	2548	สถานีเตือนภัย	ใช้งานได้	053-465-403	สถานีหลัก	นายสมปิติ บุญ	097-965-7859, 097-965-7859	ส่วนอุทกวิทยาที่ 1 เชียงใหม่
14	STN0019	บ้านป่าติ้วงาม	14	ป่าติ้ว	เชียงดาว	เชียงใหม่	06 แม่น้ำปิง	แม่ก๊กปิงตอนบน	2,157,861	511,086	19.515410	99.105660	2550	สถานีเตือนภัย	ใช้งานได้	053-465-403	สถานีหลัก	นางเสาวณี นนทาค	081-166-2986, 085-705-6764	ส่วนอุทกวิทยาที่ 1 เชียงใหม่
15	STN0021	บ้านห้วยผาย	10	ศรีดงเย็น	ไชยปราการ	เชียงใหม่	03 แม่น้ำกก	น้ำแม่ฝาง	2,167,800	518,000	19.598660	99.173700	2548	สถานีเตือนภัย	ใช้งานได้	053-465-403	สถานีหลัก	นายอารีย์ วงศ์กรม	084-803-9702, 081-468-4778	ส่วนอุทกวิทยาที่ 1 เชียงใหม่
16	STN0022	บ้านป่าเทือ	7	ช้างเผือก	แม่แจ่ม	เชียงใหม่	06 แม่น้ำปิง	น้ำแม่เจดกตอนล่าง	2,045,500	432,000	18.501660	98.352580	2548	สถานีเตือนภัย	ใช้งานได้	053-465-403	สถานีหลัก	นายชำนาญ ศรีโสภา (เบอร์มือ)	061-493-5308	ส่วนอุทกวิทยาที่ 1 เชียงใหม่
17	STN0023	บ้านหนองหอย	7	วังเมยง	แม่ริม	เชียงใหม่	06 แม่น้ำปิง	แม่ก๊กปิงส่วนที่ 2	2,092,800	481,800	18.930180	98.823900	2548	สถานีเตือนภัย	ใช้งานได้	053-465-403	สถานีหลัก	นายสมปิติ นทีพรหมย์	099-335-1878, 087-174-7942 (ภู)	ส่วนอุทกวิทยาที่ 1 เชียงใหม่
18	STN0024	บ้านแม่ท้อ	2	กองแขก	แม่แจ่ม	เชียงใหม่	06 แม่น้ำปิง	น้ำแม่เจดกตอนล่าง	2,039,592	441,632	18.432960	98.436680	2549	สถานีเตือนภัย	ใช้งานได้	053-465-403	สถานีหลัก	นายสุทัศน์ พรจิรา	080-132-1060	ส่วนอุทกวิทยาที่ 1 เชียงใหม่
19	STN0025	บ้านดอนชัย	6	แม่ทา	แม่ออน	เชียงใหม่	06 แม่น้ำปิง	แม่ก๊กปิงส่วนที่ 2	2,055,183	527,633	18.582560	99.262690	2548	สถานีเตือนภัย	ใช้งานได้	053-465-403	สถานีหลัก	นายศรพล แซ่เงิน	062-612-7767, 062-612-7787	ส่วนอุทกวิทยาที่ 1 เชียงใหม่
20	STN0026	บ้านสมวาก	7	แม่เงา	แม่แจ่ม	เชียงใหม่	06 แม่น้ำปิง	น้ำแม่เจดกตอนล่าง	2,061,165	434,314	18.640930	98.377660	2548	สถานีเตือนภัย	ใช้งานได้	053-465-403	สถานีหลัก	นายชินกร กรมกิต	063-2577741, 065-2577741	ส่วนอุทกวิทยาที่ 1 เชียงใหม่
21	STN0027	บ้านห้วยป่าขวาง	0	ศรีดง	เชียงใหม่	06 แม่น้ำปิง	แม่ก๊กปิงแดง	2,123,000	488,400	19.203170	98.886400	2548	สถานีเตือนภัยระดับน้ำ	ใช้งานได้	053-465-403	สถานีหลัก	น.ส.ปนัดดา สิทธิชัย	062-0286561	ส่วนอุทกวิทยาที่ 1 เชียงใหม่	
22	STN0028	บ้านป่าหวก	12	อู่เหล็ก	แม่แตง	เชียงใหม่	06 แม่น้ำปิง	แม่ก๊กปิงตอนบน	2,115,161	467,421	19.271890	98.919320	2549	สถานีเตือนภัย	ใช้งานได้	053-465-403	สถานีหลัก	นายสมณ เข็ญชะอาด	098-577-0868	ส่วนอุทกวิทยาที่ 1 เชียงใหม่
23	STN0029	บ้านแม่ลาย (บ้านลำห้วย)	1	เวียงพางคำ	แม่ลาย	เชียงราย	02 แม่น้ำโขง	แม่ก๊กโขงตอนบน	2,260,447	591,104	20.440290	99.873360	2550	สถานีเตือนภัยระดับน้ำ	ใช้งานได้	053-777-112	สถานีหลัก	นายประทีป ปิ่นมิตร	063-364-9536	ส่วนอุทกวิทยาที่ 4 เชียงแสน
24	STN0034	บ้านผาใต้	12	แม่ยาว	แม่ยาว	เชียงใหม่	03 แม่น้ำกก	น้ำแม่กตตอนล่าง	2,216,635	554,214	20.048640	99.515150	2549	สถานีเตือนภัย	ใช้งานได้	053-465-403	สถานีหลัก	นายสุภวดี เงินจาศ	086-431-1677, 093-236-4527	ส่วนอุทกวิทยาที่ 1 เชียงใหม่
25	STN0035	บ้านสุตยชัย	11	ท่าคันโท	แม่ยาว	เชียงใหม่	03 แม่น้ำกก	น้ำแม่กตตอนล่าง	2,220,404	554,078	20.100170	99.537160	2549	สถานีเตือนภัย	ใช้งานได้	053-465-403	สถานีหลัก	นายสมนตรี น้อยใส	085-717-7958	ส่วนอุทกวิทยาที่ 1 เชียงใหม่
26	STN0036	บ้านปางตันห้อย	1	มะดะลา	แม่ยาว	เชียงใหม่	03 แม่น้ำกก	น้ำแม่ฝาง	2,220,600	530,400	20.087870	99.285620	2549	สถานีเตือนภัย	ใช้งานได้	053-465-403	สถานีหลัก	นายศิริวัฒน์ พันธุ์ชัย	085-620-9467, 061-529-4169	ส่วนอุทกวิทยาที่ 1 เชียงใหม่
27	STN0037	บ้านสันติแม่วัง	8	ม่วงจอก	อมก๋อย	เชียงใหม่	06 แม่น้ำปิง	น้ำแม่ตื่น	1,921,800	444,800	17.384000	98.477130	2548	สถานีเตือนภัย	ใช้งานได้	053-465-403	สถานีหลัก	นายบรรณ ชำปา	063-1399982	ส่วนอุทกวิทยาที่ 1 เชียงใหม่
28	STN0039	บ้านห้วยต้อกุด	5	แม่ตื่น	อมก๋อย	เชียงใหม่	06 แม่น้ำปิง	น้ำแม่ตื่น	1,925,700	442,600	17.419110	98.453650	2548	สถานีเตือนภัย	ใช้งานได้	053-465-403	สถานีหลัก	นายแดง กิ่งชิน	083-3196906, 063-1329509	ส่วนอุทกวิทยาที่ 1 เชียงใหม่
29	STN0041	บ้านมะขามหินหลวง	19	อมก๋อย	อมก๋อย	เชียงใหม่	06 แม่น้ำปิง	น้ำแม่ตื่น	1,979,249	427,806	17.899960	98.318440	2548	สถานีเตือนภัย	ใช้งานได้	053-465-403	สถานีหลัก	นายธิดา อุบลภัทท์พิ	082-8976971, 064-8466014	ส่วนอุทกวิทยาที่ 1 เชียงใหม่
30	STN0042	บ้านปางหินทราย	10	ป่าหินฝน	แม่แจ่ม	เชียงใหม่	06 แม่น้ำปิง	น้ำแม่เจดกตอนล่าง	2,046,613	418,782	18.508450	98.230580	2550	สถานีเตือนภัย	ใช้งานได้	053-465-403	สถานีหลัก	นายอภิสิทธิ์ เตชะนา	092-5157270	ส่วนอุทกวิทยาที่ 1 เชียงใหม่
31	STN0043	บ้านแม่แฝด	3	บ่อสี่	ฮอด	เชียงใหม่	01 แม่น้ำสาละวิน	น้ำแม่เว็ด	2,001,900	417,000	18.107090	98.212280	2548	สถานีเตือนภัย	ใช้งานได้	053-682-577	สถานีหลัก	นายพิสิษฐ กัณฑ์	097-930-1400	ส่วนอุทกวิทยาที่ 3 แม่ฮ่องสอน
32	STN0044	บ้านห้วยข้าวสาลี	8	แม่วัน	แม่ยาว	เชียงใหม่	06 แม่น้ำปิง	น้ำแม่จัน	2,072,471	451,332	18.739000	98.539510	2548	สถานีเตือนภัย	ใช้งานได้	053-465-403	สถานีหลัก	นายศุภกฤต สุวักมงคล	089-557-9074	ส่วนอุทกวิทยาที่ 1 เชียงใหม่
33	STN0045	บ้านปางยาง	7	บ้านปาง	หางดง	เชียงใหม่	06 แม่น้ำปิง	แม่ก๊กปิงส่วนที่ 2	2,080,471	482,160	18.817220	99.830660	2548	สถานีเตือนภัย	ใช้งานได้	053-465-403	สถานีหลัก	นายสมบท สุขเมืองอินทร์	082-391-2248	ส่วนอุทกวิทยาที่ 1 เชียงใหม่
34	STN0046	บ้านห้วยห่าน	9	ปอ	เวียงแก่น	เชียงราย	02 แม่น้ำโขง	แม่ก๊กโขงส่วนที่ 2	2,199,887	650,842	19.889390	100.440890	2550	สถานีเตือนภัย	ใช้งานได้	053-777-112	สถานีหลัก	นางณัฐพร วรภิรมย์	089-855-7620	ส่วนอุทกวิทยาที่ 4 เชียงแสน
35	STN0047	บ้านแม่แลบ	11	บ้านซาว	เชียงแสน	เชียงราย	02 แม่น้ำโขง	แม่ก๊กโขงตอนบน	2,233,181	627,615	20.191850	100.221380	2550	สถานีเตือนภัย	ใช้งานได้	053-777-112	สถานีหลัก	นายสุรศักดิ์ แซ่ลิ้มขมิ้น	080-128-5761	ส่วนอุทกวิทยาที่ 4 เชียงแสน
36	STN0048	บ้านห้วยน้ำ	2	ห้วยน้ำ	บ้านตาก	ตาก	06 แม่น้ำปิง	แม่ก๊กปิงส่วนที่ 4	1,884,059	497,166	17.049330	98.976110	2548	สถานีเตือนภัย	ใช้งานได้	053-682-577	สถานีหลัก	นายสุทัศน์ หอมทอง	097-986-1916	ส่วนอุทกวิทยาที่ 3 แม่ฮ่องสอน
37	STN0049	บ้านแม่ทะ	4	แม่ทะ	แม่สะเรียง	แม่ฮ่องสอน	01 แม่น้ำสาละวิน	น้ำแม่เว็ด	2,007,723	401,908	18.156280	98.072620	2550	สถานีเตือนภัย	ใช้งานได้	053-682-577	สถานีหลัก	นายสมบุญ น้อยชัยมงคล	086-189-3047	ส่วนอุทกวิทยาที่ 3 แม่ฮ่องสอน
38	STN0050	บ้านแม่ระมาดน้อย	8	ชนะชัย	แม่ระมาด	ตาก	01 แม่น้ำสาละวิน	น้ำแม่เจดกตอนล่าง	1,882,010	451,693	17.021690	98.546120	2550	สถานีเตือนภัย	ใช้งานได้	053-682-577	สถานีหลัก	นางน้อย วรอำนาจ	089-857-2859	ส่วนอุทกวิทยาที่ 3 แม่ฮ่องสอน
39	STN0051	บ้านยาง	12	แม่จอน	ฝาง	เชียงใหม่	03 แม่น้ำกก	น้ำแม่จัน	2,189,669	509,569	19.802860	99.091360	2550	สถานีเตือนภัยระดับน้ำ	ใช้งานได้	053-465-403	สถานีหลัก	นายรุ่งพลา ศรีดิษฐ์มงคล	093-165-3495	ส่วนอุทกวิทยาที่ 1 เชียงใหม่
40	STN0054	บ้านชนะชัย	7	ชนะชัย	แม่ระมาด	ตาก	01 แม่น้ำสาละวิน	น้ำแม่เจดกตอนล่าง	1,883,998	446,297	17.041380	98.491640	2548	สถานีเตือนภัย	ใช้งานได้	053-682-577	สถานีหลัก	นายสุรศักดิ์ กฤษณบรรต	081-280-9675	ส่วนอุทกวิทยาที่ 3 แม่ฮ่องสอน
41	STN0071	บ้านหลวง	9	เมืองปาน	เมืองปาน	ลำปาง	07 แม่น้ำวัง	แม่ก๊กสิน	2,074,400	552,993	18.760980	99.499560	2549	สถานีเตือนภัย	ใช้งานได้	053-465-403	สถานีหลัก	นางสังเวียน จันทิม	094-760-2049, 061-335-5761	ส่วนอุทกวิทยาที่ 1 เชียงใหม่
42	STN0075	บ้านห้วยไต่	8	น้ำปาดหลวง	สันป่าตอง	เชียงใหม่	06 แม่น้ำปิง	น้ำแม่จัน	2,067,104	480,012	18.695680	98.811570	2548	สถานีเตือนภัย	ใช้งานได้	053-465-403	สถานีหลัก	นายเจริญ มณีสอน	081-998-3244	ส่วนอุทกวิทยาที่ 1 เชียงใหม่
43	STN0077	บ้านห้วยน้ำ	16	อมก๋อย	อมก๋อย	เชียงใหม่	06 แม่น้ำปิง	น้ำแม่ตื่น	1,973,680	425,687	17.849550	98.298630	2548	สถานีเตือนภัย	ใช้งานได้	053-465-403	สถานีหลัก	นายจอนห์ พิกาศภ	086-4722880	ส่วนอุทกวิทยาที่ 1 เชียงใหม่
44	STN0084	บ้านหลวงเมืองสอง	4	เมืองสอง	เชียงดาว	เชียงใหม่	06 แม่น้ำปิง	แม่ก๊กแดง	2,143,200	470,400	19.385530	97.714850	2548	สถานีเตือนภัยระดับน้ำ	รอเข้าตรวจเช็ค	053-465-403	สถานีหลัก	นางดีดี เสียมแจ่ม	081-034-8423	ส่วนอุทกวิทยาที่ 1 เชียงใหม่
45	STN0112	บ้านแม่จัน	3	ชุมชน	แม่ฮ่องสอน	แม่ฮ่องสอน	01 แม่น้ำสาละวิน	น้ำแม่จัน	2,094,100	389,300	18.916120	98.943990	2548	สถานีเตือนภัย	ใช้งานได้	053-682-577	สถานีหลัก	นายอำพร ทวีรสมา	096-643-6596	ส่วนอุทกวิทยาที่ 3 แม่ฮ่องสอน
46	STN0115	บ้านแม่ขะนิล	6	บ้านปาง	หางดง	เชียงใหม่	06 แม่น้ำปิง	น้ำแม่จัน	2,078,773	478,231	18.798500	98.792730	2548	สถานีเตือนภัย	ใช้งานได้	053-465-403	สถานีหลัก	นายศิลาธรรม อารีชัย	094-8306520, 089-264-2375	ส่วนอุทกวิทยาที่ 1 เชียงใหม่
47	STN0116	บ้านปางหลวง	7	ป่าตึง	ปาย	แม่ฮ่องสอน	01 แม่น้ำสาละวิน	ห้วยแม่ลา	2,106,900	458,900	19.056530	98.606040	2548	สถานีเตือนภัย	ใช้งานได้	053-465-403	สถานีหลัก	นางสาวศุภมาส โชติคุณฤกษ์	096-2359684	ส่วนอุทกวิทยาที่ 1 เชียงใหม่
48	STN0117	บ้านขุนตาน	5	ป่าสัก																

การตรวจสอบความพร้อมสถานีเตือนภัยน้ำหลาก - ดินถล่ม (Early Warning System) 2566

สำนักงานทรัพยากรน้ำที่ 1 จ.ลำปาง

ข้อมูล ณ วันที่ 24 พฤษภาคม 2566

ลำดับ	สถานี	บ้าน	หมู่	ตำบล	อำเภอ	จังหวัด	ศูนย์หลัก	ศูนย์สาขา	UTM_N	UTM_E	lat_y	long_x	ปีงบประมาณ	ประเภทสถานี	สภาพการใช้งาน	เบอร์โทรศัพท์	ประเภทบ้าน	ชื่อผู้รั	เบอร์ผู้รั	หน่วยงานรับผิดชอบ
53	STN0122	บ้านแม่โคหลวง	9	บ่อสี่	ฮอด	เชียงใหม่	01 แม่น้ำสาละวิน	น้ำแม่วิด	2,016,600	415,100	18.239870	98.193710	2548	สถานีเตือนภัย	ใช้งานได้	053-682-577	สถานีหลัก	นางสาวกรวิมล ยี่งุก	082-180-6224	ส่วนอุทกวิทยาที่ 3 แม่ฮ่องสอน
54	STN0123	บ้านคง	5	ห้วยท่อม	แม่อาย	แม่ฮ่องสอน	01 แม่น้ำสาละวิน	น้ำแม่สะเรียง	2,028,400	403,000	18.345230	98.108990	2548	สถานีเตือนภัย	รอเข้าตรวจเช็ค	053-682-577	สถานีหลัก	นางอัยพร นามแจ้ง	087-917-8705	ส่วนอุทกวิทยาที่ 3 แม่ฮ่องสอน
55	STN0124	บ้านคิงใหม่	8	ห้วยท่อม	แม่อาย	แม่ฮ่องสอน	01 แม่น้ำสาละวิน	น้ำแม่สะเรียง	2,028,300	406,200	18.345230	98.108990	2548	สถานีเตือนภัย	รอเข้าตรวจเช็ค	053-682-577	สถานีหลัก	นายสุรสิทธิ์ มีนัว	080-352-8411	ส่วนอุทกวิทยาที่ 3 แม่ฮ่องสอน
56	STN0125	บ้านแม่สุเอียงน้อย	2	ป่าแป๋	แม่สะเรียง	แม่ฮ่องสอน	01 แม่น้ำสาละวิน	น้ำแม่สะเรียง	2,019,300	396,100	18.263430	98.013870	2548	สถานีเตือนภัย	รอเข้าตรวจเช็ค	053-682-577	สถานีหลัก	นายอภาพ สวัสดิ์จิตรพัฒนา	098-005-9287	ส่วนอุทกวิทยาที่ 3 แม่ฮ่องสอน
57	STN0126	บ้านสาไกไม้เหนือ	8	ป่าแป๋	แม่สะเรียง	แม่ฮ่องสอน	01 แม่น้ำสาละวิน	น้ำแม่สะเรียง	2,023,600	403,000	18.302610	98.078940	2548	สถานีเตือนภัย	ใช้งานได้	053-682-577	สถานีหลัก	นางนงลักษณ์ สุชาบุญศิริกุล	087-186-4983	ส่วนอุทกวิทยาที่ 3 แม่ฮ่องสอน
58	STN0127	บ้านปางบ่อ	1	ผาปล่อง	แม่ฮ่องสอน	แม่ฮ่องสอน	01 แม่น้ำสาละวิน	น้ำแม่สะமாக	2,123,731	393,276	19.206980	97.981250	2548	สถานีเตือนภัย	รอเข้าตรวจเช็ค	053-682-577	สถานีหลัก	นางสุชาติ พู่จันทกราม	061-132-2656	ส่วนอุทกวิทยาที่ 3 แม่ฮ่องสอน
59	STN0128	บ้านไม้โครพ	11	ห้วยป่อง	เมืองแม่ฮ่องสอน	แม่ฮ่องสอน	01 แม่น้ำสาละวิน	น้ำแม่สะமாக	2,111,699	401,706	19.098680	98.062320	2548	สถานีเตือนภัย	รอเข้าตรวจเช็ค	053-682-577	สถานีหลัก	นายวรวิทย์ พนมโพธิ์	093-271-4749	ส่วนอุทกวิทยาที่ 3 แม่ฮ่องสอน
60	STN0129	บ้านใหม่	2	เวียงเหนือ	ป่า	แม่ฮ่องสอน	01 แม่น้ำสาละวิน	แม่น้ำปายตอนบน	2,142,519	441,848	19.376780	98.444430	2549	สถานีเตือนภัย	ใช้งานได้	053-465-403	สถานีหลัก	นางจตุรงค์ โนจา	088-7592655	ส่วนอุทกวิทยาที่ 1 เชียงใหม่
61	STN0130	บ้านสนสอง	7	ป่าพญา	เมืองแม่ฮ่องสอน	แม่ฮ่องสอน	01 แม่น้ำสาละวิน	น้ำแม่ปายตอนล่าง	2,137,446	389,264	19.330690	97.942570	2548	สถานีเตือนภัย	ใช้งานได้	053-682-577	สถานีหลัก	นายพร้อมพงษ์ พันธุ์สี	081-026-4588	ส่วนอุทกวิทยาที่ 3 แม่ฮ่องสอน
62	STN0131	บ้านห้วยหลวง	6	บ้านตาก	แม่สะเรียง	แม่ฮ่องสอน	01 แม่น้ำสาละวิน	น้ำแม่วิด	1,996,232	401,218	18.228760	97.922070	2549	สถานีเตือนภัย	ใช้งานได้	053-682-577	สถานีหลัก	นายอาทิตย์ สุวรรณศรี	089-203-6724	ส่วนอุทกวิทยาที่ 3 แม่ฮ่องสอน
63	STN0141	บ้านแม่ถ่าง	6	แม่สาว	แม่อาย	เชียงใหม่	03 แม่น้ำกก	น้ำแม่ถ่าง	2,210,046	523,200	19.986890	99.221770	2548	สถานีเตือนภัย	ใช้งานได้	053-465-403	สถานีหลัก	นางสาละ จะหย่อน, นายแก้ว ฉายอ	085-717-0267	ส่วนอุทกวิทยาที่ 1 เชียงใหม่
64	STN0143	บ้านป่าอัย	5	เมืองปาน	เมืองปาน	ลำปาง	07 แม่น้ำวัง	น้ำแม่ต๋อย	2,075,448	548,420	18.770060	99.459420	2548	สถานีเตือนภัย	ใช้งานได้	053-465-403	สถานีหลัก	นายสุเชษฐ์ รัชย์	062-3026778, 061-2857815	ส่วนอุทกวิทยาที่ 1 เชียงใหม่
65	STN0144	บ้านแม่เลียงพัฒนา	6	เสริมขวา	เสริมงาม	ลำปาง	07 แม่น้ำวัง	น้ำแม่ถ่าง	2,010,268	517,547	18.181440	99.165920	2548	สถานีเตือนภัย	ใช้งานได้	053-465-403	สถานีหลัก	นางสาวอุบลกมล นาคม	098-7485951	ส่วนอุทกวิทยาที่ 1 เชียงใหม่
66	STN0145	บ้านแม่เหล็ก	8	ท่าขุมเงิน	แม่ทา	ลำปาง	06 แม่น้ำปิง	น้ำแม่ถ่าง	2,025,339	497,010	18.317730	98.971700	2548	สถานีเตือนภัย	ใช้งานได้	053-465-403	สถานีหลัก	นายวิเชียร พลอยศรี	090-2420628	ส่วนอุทกวิทยาที่ 1 เชียงใหม่
67	STN0146	บ้านขุนตอย	8	ท่าขุมเงิน	แม่ทา	ลำปาง	06 แม่น้ำปิง	น้ำแม่ถ่าง	2,045,100	528,300	18.498970	99.264850	2548	สถานีเตือนภัย	ใช้งานได้	053-465-403	สถานีหลัก	นางพนิดา สุริยะวาท	085-707-6955	ส่วนอุทกวิทยาที่ 1 เชียงใหม่
68	STN0157	บ้านป่าอัย	9	แม่สะ	ฝาง	เชียงใหม่	03 แม่น้ำกก	น้ำแม่ถ่าง	2,189,279	531,322	19.799110	99.299050	2548	สถานีเตือนภัย	ใช้งานได้	053-465-403	สถานีหลัก	นายอภัยแก้ว สิริจรัส	083-0905274	ส่วนอุทกวิทยาที่ 1 เชียงใหม่
69	STN0179	บ้านท่า	4	แม่ถ่าง	แม่แตง	เชียงใหม่	06 แม่น้ำปิง	น้ำแม่ถ่าง	2,120,386	479,035	19.180500	98.798910	2548	สถานีเตือนภัย	ใช้งานได้	053-465-403	สถานีหลัก	นายประทีป สุภาพิช	089-855-4153, 089-899-4653	ส่วนอุทกวิทยาที่ 1 เชียงใหม่
70	STN0180	บ้านลาน	5	ม่อนปิน	ฝาง	เชียงใหม่	03 แม่น้ำกก	น้ำแม่ถ่าง	2,207,000	511,000	19.959920	99.098810	2548	สถานีเตือนภัย	ใช้งานได้	053-465-403	สถานีหลัก	นายขวัญมิ่ง แสนคำ	087-111-0660, 087-726-7200	ส่วนอุทกวิทยาที่ 1 เชียงใหม่
71	STN0182	บ้านกองแพะ	4	ปิงเงย	แม่ริม	เชียงใหม่	06 แม่น้ำปิง	แม่น้ำปิงส่วนที่ 2	2,085,000	480,000	18.860500	98.808710	2548	สถานีเตือนภัย	ใช้งานได้	053-465-403	สถานีหลัก	นายสิทธิานันต์ ชัยเมือง	099-137-2825	ส่วนอุทกวิทยาที่ 1 เชียงใหม่
72	STN0183	บ้านแม่แลง	19	แม่ฮ่องสอน	แม่ฟ้าหลวง	เชียงใหม่	02 แม่น้ำโขง	น้ำแม่จัน	2,231,698	574,286	20.184080	99.707700	2548	สถานีเตือนภัย	ใช้งานได้	053-777-112	สถานีหลัก	นายอดิศักดิ์ ลาข	092-708-9546	ส่วนอุทกวิทยาที่ 4 เชียงแสน
73	STN0186	บ้านตุ้งโฮย	4	ฮอมถ้อย	ฮอมถ้อย	เชียงใหม่	06 แม่น้ำปิง	น้ำแม่จัน	1,985,916	431,863	17.960340	98.356520	2548	สถานีเตือนภัย	ใช้งานได้	053-465-403	สถานีหลัก	นายปัญญาวิทย์ ประสมพันธุ์	080-792-0411	ส่วนอุทกวิทยาที่ 1 เชียงใหม่
74	STN0187	บ้านหลวง	1	ฮอมถ้อย	ฮอมถ้อย	เชียงใหม่	06 แม่น้ำปิง	น้ำแม่จัน	1,966,370	433,115	17.783720	98.368970	2548	สถานีเตือนภัย	ใช้งานได้	053-465-403	สถานีหลัก	นายประเสริฐ สุทธา	080-126-6895, 053-467-187-8	ส่วนอุทกวิทยาที่ 1 เชียงใหม่
75	STN0190	บ้านดอยตด	0	แม่แจ่ม	เวียงป่าเป้า	เชียงใหม่	03 แม่น้ำกก	น้ำแม่ลาว	2,106,575	549,008	19.053500	99.464350	2548	สถานีเตือนภัย	ใช้งานได้	053-166-766	สถานีหลัก	นายระลอก จระหะ	063-910-4157	ส่วนอุทกวิทยาที่ 2 เชียงราย
76	STN0191	บ้านนาเคียว	11	ท่าข้าวเปลือก	แม่จัน	เชียงใหม่	03 แม่น้ำกก	น้ำแม่กอดกลาง	2,231,229	611,113	20.181470	100.065010	2551	สถานีเตือนภัย	ใช้งานได้	053-777-112	สถานีหลัก	นางคำ จ่าปา	084-363-5138	ส่วนอุทกวิทยาที่ 4 เชียงแสน
77	STN0192	บ้านเวียงจันทน์	16	แม่ฟ้าหลวง	แม่ฟ้าหลวง	เชียงใหม่	02 แม่น้ำโขง	น้ำแม่จัน	2,244,799	580,796	20.296350	99.771900	2551	สถานีเตือนภัย	ใช้งานได้	053-777-112	สถานีหลัก	นายพรหมชาติ แยมอ	087-787-3407	ส่วนอุทกวิทยาที่ 4 เชียงแสน
78	STN0193	บ้านพญาไพรล้านนา	5	เทอดไทย	แม่ฟ้าหลวง	เชียงใหม่	02 แม่น้ำโขง	น้ำแม่จัน	2,246,712	563,255	20.318620	99.605750	2551	สถานีเตือนภัย	ใช้งานได้	053-777-112	สถานีหลัก	นางนงลักษณ์ ลาภี	080-129-9415	ส่วนอุทกวิทยาที่ 4 เชียงแสน
79	STN0194	บ้านนาปู่	3	เทอดไทย	แม่ฟ้าหลวง	เชียงใหม่	02 แม่น้ำโขง	น้ำแม่จัน	2,239,498	570,841	20.251160	99.678850	2551	สถานีเตือนภัย	ใช้งานได้	053-777-112	สถานีหลัก	นายอาทิตย์ ฆาญะ	098-860-5448	ส่วนอุทกวิทยาที่ 4 เชียงแสน
80	STN0195	บ้านสันติคีรี	1	แม่ฮ่องสอน	แม่ฟ้าหลวง	เชียงใหม่	02 แม่น้ำโขง	น้ำแม่จัน	2,229,800	565,188	20.160500	99.625150	2551	สถานีเตือนภัย	ใช้งานได้	053-777-112	สถานีหลัก	นางสาวรุบล แซ่หวัง	086-656-7491	ส่วนอุทกวิทยาที่ 4 เชียงแสน
81	STN0196	บ้านแม่ฮอม	2	ห้วยตม	เมืองเชียงใหม่	เชียงใหม่	03 แม่น้ำกก	น้ำแม่ลาว	2,195,476	563,621	19.852360	99.610260	2551	สถานีเตือนภัย	ใช้งานได้	053-166-766	สถานีหลัก	นายสมพงศ์ พนาสงวรงค์	094-186-6049	ส่วนอุทกวิทยาที่ 2 เชียงราย
82	STN0197	บ้านห้วยขนอก	10	แม่ยาว	เมืองเชียงใหม่	เชียงใหม่	03 แม่น้ำกก	น้ำแม่กอดกลาง	2,210,027	579,991	19.987140	99.762430	2551	สถานีเตือนภัย	ใช้งานได้	053-166-766	สถานีหลัก	นายอำมา จ๋วยสิทธิ์	081-179-7198	ส่วนอุทกวิทยาที่ 2 เชียงราย
83	STN0198	บ้านห้วยถ้ำ	18	วาวี	แม่สรวย	เชียงใหม่	03 แม่น้ำกก	น้ำแม่สรวย	2,194,732	555,423	19.844910	99.527340	2551	สถานีเตือนภัย	ใช้งานได้	053-166-766	สถานีหลัก	นายปิติเชิด บุญแปง	094-615-8865	ส่วนอุทกวิทยาที่ 2 เชียงราย
84	STN0199	บ้านดอยงาม	15	ท่าก้อ	แม่สรวย	เชียงใหม่	03 แม่น้ำกก	น้ำแม่ลาว	2,157,244	535,585	19.515190	99.339420	2551	สถานีเตือนภัย	ใช้งานได้	053-166-766	สถานีหลัก	นายอชัง เพ็ญ	081-028-1897	ส่วนอุทกวิทยาที่ 2 เชียงราย
85	STN0200	บ้านทาม	1	ห้วยป่อง	เมืองปาน	ลำปาง	07 แม่น้ำวัง	น้ำแม่ถ่าง	2,098,905	555,347	18.983430	99.524120	2551	สถานีเตือนภัย	ใช้งานได้	053-465-403	สถานีหลัก	นายอนันต์ คิมมิ่ง	06-46506998	ส่วนอุทกวิทยาที่ 1 เชียงใหม่
86	STN0201	บ้านขุนแจ	8	แม่แว่น	พริ้ว	เชียงใหม่	06 แม่น้ำปิง	น้ำแม่ถัก	2,137,644	533,641	19.331090	99.321500	2551	สถานีเตือนภัย	ใช้งานได้	053-465-403	สถานีหลัก	นายมงคล ธรรมภรณ์	087-806-8616	ส่วนอุทกวิทยาที่ 1 เชียงใหม่
87	STN0202	บ้านป่าอัย	1	ป่าเมี่ยง	ดอยสะเก็ด	เชียงใหม่	06 แม่น้ำปิง	น้ำแม่ถ่าง	2,108,208	537,541	19.067480	99.357910	2551	สถานีเตือนภัย	ใช้งานได้	053-465-403	สถานีหลัก	นางรุ่งวิภา ศำรินทร์	089-9544402, 080-7946988, 088-26908	ส่วนอุทกวิทยาที่ 1 เชียงใหม่
88	STN0203	บ้านแม่ก่าบ่อ	3	ห้วยแก้ว	แม่ออน	เชียงใหม่	06 แม่น้ำปิง	น้ำแม่ถ่าง	2,085,515	536,735	18.865890	99.352650	2551	สถานีเตือนภัย	ใช้งานได้	053-465-403	สถานีหลัก	นางนิภาพร สุนันทา	093-261-1997	ส่วนอุทกวิทยาที่ 1 เชียงใหม่
89	STN0204	บ้านเมือก	5	แม่แตง	แม่แตง	เชียงใหม่	06 แม่น้ำปิง	น้ำแม่ถ่าง	2,105,342	479,319	19.036290	99.585770	2551	สถานีเตือนภัย	ใช้งานได้	053-465-403	สถานีหลัก	นายอดิศักดิ์ ยี่หว้า	061-3047646, 095-1351672 (กรรข)	ส่วนอุทกวิทยาที่ 1 เชียงใหม่
90	STN0205	บ้านแม่ริม	11	ช้างเคือง	แม่แจ่ม	เชียงใหม่	06 แม่น้ำปิง	น้ำแม่เจดกอดกลาง	2,051,726	436,742	18.556720	98.401430	2551	สถานีเตือนภัย	ใช้งานได้	053-465-403	สถานีหลัก	นางพัชราพร อวนสนอง	085-7124559	ส่วนอุทกวิทยาที่ 1 เชียงใหม่
91	STN0206	บ้านอุ้ม	6	นาเกียน	ฮอมถ้อย	เชียงใหม่	01 แม่น้ำสาละวิน	น้ำแม่วิด	1,975,275	416,287	17.863810	98.208760	2551	สถานีเตือนภัย	ใช้งานได้	053-465-403	สถานีหลัก	นายสุชาติ ปริญญาภูวดล	091-630-6684, 081-783-2117 093-184	ส่วนอุทกวิทยาที่ 3 แม่ฮ่องสอน
92	STN0207	บ้านโกลิไม้คู่	7	ป่าแป๋	แม่สะเรียง	แม่ฮ่องสอน	01 แม่น้ำสาละวิน	น้ำแม่สะเรียง	2,021,866	403,584	18.283370	98.084420	2551	สถานีเตือนภัย	ใช้งานได้	053-682-577	สถานีหลัก	นายอชัง จิยุตพนา	061-374-4285	ส่วนอุทกวิทยาที่ 3 แม่ฮ่องสอน
93	STN0208	บ้านอมพวย	11	ป่าแป๋	แม่สะเรียง	แม่ฮ่องสอน	01 แม่น้ำสาละวิน	น้ำแม่สะเรียง	2,023,149	412,497	18.298250	98.119200	2551	สถานีเตือนภัย	ใช้งานได้	053-682-577	สถานีหลัก	นายคำปิ่น ศักดิ์ชัยปัญญา	096-128-5040	ส่วนอุทกวิทยาที่ 3 แม่ฮ่องสอน
94	STN0209	บ้านห้วยหมากหนูน	3	ท่าผาปุ่น	แม่อาย	แม่ฮ่องสอน	01 แม่น้ำสาละวิน	น้ำแม่ปายตอนล่าง	2,027,994	394,056	18.339790	97.993530	2551	สถานีเตือนภัย	ใช้งานได้	053-682-577	สถานีหลัก	นางรจนา ทองพุด	085-707-6141	ส่วนอุทกวิทยาที่ 3 แม่ฮ่องสอน
95	STN0210	บ้านห้วยตม	6	ท่าอัย	บ้านตาก	ตาก	06 แม่น้ำปิง	แม่น้ำปิงส่วนที่ 4	1,887,189	489,006	17.074820	98.910900	2551	สถานีเตือนภัย	ใช้งานได้	053-682-577	สถานีหลัก	นายสมพร ศำรินทร์	087-201-5786	ส่วนอุทกวิทยาที่ 3 แม่ฮ่องสอน
96	STN0230	บ้านท่าข้าม	2	แม่ทา	แม่ออน	เชียงใหม่	06 แม่น้ำปิง	น้ำแม่ถ่าง	2,056,992	529,187	18.595020	99.274420	2551	สถานีเตือนภัยระดับน้ำ	ใช้งานได้	053-465-403	สถานีหลัก	นายมงคล ศำรินทร์	093-131-8340, 080-7591020	ส่วนอุทกวิทยาที่ 1 เชียงใหม่
97	STN0231	บ้านคอง (อ่าซำ)	10	ปิงเงย	แม่สาย	เชียงใหม่	02 แม่น้ำโขง	น้ำแม่จัน	2,250,690	586,162	20.351690	99.826000	2552	สถานีเตือนภัย	ใช้งานได้	053-777-112	สถานีหลัก	นายสมหมาย พรหมสิทธิ์ธรรม	082-028-7652	ส่วนอุทกวิทยาที่ 4 เชียงแสน
98	STN0232	บ้านคอง	6	เวียงพางคำ	แม่สาย	เชียงใหม่	02 แม่น้ำโขง	แม่น้ำโขงตอนบน	2,255,902	588,805	20.399300	99.851190	2552	สถานีเตือนภัย	ใช้งานได้	053-777-112	สถานีหลัก	นายนิวัฒน์ อาริพันธ์	089-156-0277	ส่วนอุทกวิทยาที่ 4 เชียงแสน
99	STN0233	บ้านห้วยฮ่อม	12	ป่าตึง	แม่จัน	เชียงใหม่	02 แม่น้ำโขง	น้ำแม่จัน	2,224,348	582,725	20.113100	99.780380	2552	สถานีเตือนภัยระดับน้ำ	ใช้งานได้	053-777-112	สถานีหลัก	นายเอกชัย กัญญาพร	097-969-1871	ส่วนอุทกวิทยาที่ 4 เชียงแสน
100	STN0234	บ้านคอง	12	ท่าข้าวเปลือก	แม่จัน	เชียงใหม่	03 แม่น้ำกก	น้ำแม่กอดกลาง	2,227,145	599,450										

การตรวจสอบความพร้อมสถานีเตือนภัยน้ำหลาก - ดินถล่ม (Early Warning System) 2566

สำนักงานทรัพยากรน้ำที่ 1 จ.ลำปาง

ข้อมูล ณ วันที่ 24 พฤษภาคม 2566

ลำดับ	สถานี	บ้าน	หมู่	ตำบล	อำเภอ	จังหวัด	ศูนย์หลัก	ศูนย์สาขา	UTM_N	UTM_E	lat_y	long_x	ปีงบประมาณ	ประเภทสถานี	สภาพการใช้งาน	เบอร์โทรศัพท์	ประเภทบ้าน	ชื่อผู้รั	เบอร์ผู้รั	หน่วยงานรับผิดชอบ
105	STN0242	บ้านฮวก	3	ภูซาง	พะเยา	พะเยา	02 แม่น้ำโขง	แม่ลาว	2,177,400	647,300	19.688380	100.411250	2552	สถานีเตือนภัย	ใช้งานได้	053-166-766	สถานีหลัก	นายเกษม ฤๅระว	084-484-5860	ส่วนอุทกวิทยาที่ 2 เชียงราย
106	STN0243	บ้านต้นผึ้ง	16	ริมเขิน	เชียงคำ	พะเยา	02 แม่น้ำโขง	แม่ลาว	2,153,453	656,507	19.471180	100.489750	2552	สถานีเตือนภัย	ใช้งานได้	053-166-766	สถานีหลัก	นางทัศนวิกรม นงเยาว์	086-195-5742	ส่วนอุทกวิทยาที่ 2 เชียงราย
107	STN0244	บ้านนันทาสว	7	แม่ลาว	เชียงคำ	พะเยา	02 แม่น้ำโขง	แม่ลาว	2,147,970	651,107	19.420540	100.438300	2552	สถานีเตือนภัย	ใช้งานได้	053-166-766	สถานีหลัก	นายสมศักดิ์ ไร่แม่	081-034-4463	ส่วนอุทกวิทยาที่ 2 เชียงราย
108	STN0245	บ้านกาญจนา	8	แม่ลาว	เชียงคำ	พะเยา	02 แม่น้ำโขง	แม่ลาว	2,148,582	643,075	19.422640	100.360420	2552	สถานีเตือนภัย	ใช้งานได้	053-166-766	สถานีหลัก	นายเป็ยน สมยอง	086-319-3063	ส่วนอุทกวิทยาที่ 2 เชียงราย
109	STN0246	บ้านปางปง-ป่าทราย	9	เวียงตาล	ห้างฉัตร	ลำปาง	07 แม่น้ำวัง	แม่บัวหลอมกลาง	2,037,620	528,060	18.427700	99.266720	2552	สถานีเตือนภัย	ใช้งานได้	053-465-403	สถานีหลัก	นางพิวพรรณ แซ่ลิบวงศ์	087-141-2118, 098-828-8872	ส่วนอุทกวิทยาที่ 1 เชียงใหม่
110	STN0247	บ้านป่าฮ้าง	1	สามเวิง	แม่ต๋อง	เชียงใหม่	06 แม่น้ำปิง	น้ำแม่ริม	2,112,841	478,776	19.109200	98.798220	2552	สถานีเตือนภัย	ใช้งานได้	053-465-403	สถานีหลัก	นายจำเริญ หล่อเงิน	089-998-4910, 062-8793796	ส่วนอุทกวิทยาที่ 1 เชียงใหม่
111	STN0248	บ้านป่าเป็	4	ป่าเป็	แม่ต๋อง	เชียงใหม่	06 แม่น้ำปิง	น้ำแม่ริม	2,115,517	469,315	19.123070	98.709450	2552	สถานีเตือนภัย	ใช้งานได้	053-465-403	สถานีหลัก	นายจำเริญ โคคำ	098-1104959	ส่วนอุทกวิทยาที่ 1 เชียงใหม่
112	STN0249	บ้านโป่งไธ	15	แม่ลาว	แม่ถาย	เชียงใหม่	03 แม่น้ำกก	น้ำแม่ถาง	2,214,101	524,144	20.024030	99.231550	2552	สถานีเตือนภัย	ใช้งานได้	053-465-403	สถานีหลัก	รณกร โพธิ์ปลั่ง	088-2891753	ส่วนอุทกวิทยาที่ 1 เชียงใหม่
113	STN0250	บ้านเด่นฮ่อม	9	ป่อแก้ว	สะเมิง	เชียงใหม่	06 แม่น้ำปิง	น้ำแม่จ่าน	2,088,139	452,824	18.886850	98.553550	2552	สถานีเตือนภัย	ใช้งานได้	053-465-403	สถานีหลัก	นายสันติพงษ์ โทก	080-131-2945	ส่วนอุทกวิทยาที่ 1 เชียงใหม่
114	STN0251	บ้านห้วยน้ำจาง	6	ป่อแก้ว	สะเมิง	เชียงใหม่	06 แม่น้ำปิง	น้ำแม่จ่าน	2,077,643	454,038	18.790940	98.562800	2552	สถานีเตือนภัย	ใช้งานได้	053-465-403	สถานีหลัก	นายณรงค์ศักดิ์ อนุรักษังโร	063-120-9318	ส่วนอุทกวิทยาที่ 1 เชียงใหม่
115	STN0252	บ้านขุนกลาง	7	บ้านหลวง	จอมทอง	เชียงใหม่	06 แม่น้ำปิง	น้ำแม่กลาง	2,050,116	449,649	18.538550	98.524410	2552	สถานีเตือนภัย	ใช้งานได้	053-465-403	สถานีหลัก	นายอนุวัช แซ่ช	098-3017355	ส่วนอุทกวิทยาที่ 1 เชียงใหม่
116	STN0253	บ้านขุนแม่	12	บ้านแม่	จอมทอง	เชียงใหม่	06 แม่น้ำปิง	แม่บัวปิงส่วนที่ 3	2,025,834	444,939	18.311520	98.479790	2552	สถานีเตือนภัย	ใช้งานได้	053-465-403	สถานีหลัก	นายณรงค์ศักดิ์ อนุรักษังโร	088-7518703,084-364219	ส่วนอุทกวิทยาที่ 1 เชียงใหม่
117	STN0254	บ้านแม่เมะ	9	แม่เมะ	แม่ริม	เชียงใหม่	06 แม่น้ำปิง	แม่บัวปิงส่วนที่ 2	2,089,654	487,947	18.900550	98.882160	2552	สถานีเตือนภัย	ใช้งานได้	053-465-403	สถานีหลัก	นายทิน อินดี	085-716-4404, 093-258-8377 (ฟอ)	ส่วนอุทกวิทยาที่ 1 เชียงใหม่
118	STN0255	บ้านหลวง	5	แม่ถาง	แม่ริม	เชียงใหม่	03 แม่น้ำกก	น้ำแม่ถาง	2,197,057	504,707	19.870100	99.042380	2552	สถานีเตือนภัย	ใช้งานได้	053-465-403	สถานีหลัก	นายชชาติ งามสม	084-8059768	ส่วนอุทกวิทยาที่ 1 เชียงใหม่
119	STN0256	บ้านห้วยทุ่ง	7	ป่าโปง	สามะ	แม่ฮ่องสอน	01 แม่น้ำสาละวิน	น้ำแม่เว็ด	2,006,348	408,171	18.149660	98.128940	2552	สถานีเตือนภัย	ใช้งานได้	053-682-577	สถานีหลัก	นายศุภฤดี มิทธิ	081-366-7108	ส่วนอุทกวิทยาที่ 3 แม่ฮ่องสอน
120	STN0257	บ้านน้ำริน	2	สามะ	ป่าเมะ	แม่ฮ่องสอน	01 แม่น้ำสาละวิน	น้ำแม่ปายตอนล่าง	2,152,047	426,073	19.460330	98.296430	2552	สถานีเตือนภัย	ใช้งานได้	053-682-577	สถานีหลัก	นายวิรัตน์ ภาชัย	097-976-1688	ส่วนอุทกวิทยาที่ 3 แม่ฮ่องสอน
121	STN0258	บ้านเมืองน้อย	4	เวียงเหนือ	ปาย	แม่ฮ่องสอน	01 แม่น้ำสาละวิน	แม่บัวปายตอนบน	2,157,519	449,052	19.511690	98.514430	2552	สถานีเตือนภัย	ใช้งานได้	053-465-403	สถานีหลัก	นายณิศ คำดี	085-724-1596	ส่วนอุทกวิทยาที่ 1 เชียงใหม่
122	STN0259	บ้านแม่ปือโก	4	ศรีวิชัย	สี่	ลำพูน	06 แม่น้ำปิง	น้ำแม่สี่	1,999,963	485,838	18.089530	98.865330	2552	สถานีเตือนภัย	ใช้งานได้	053-465-403	สถานีหลัก	นายศุนากร จันตา	062-5731998	ส่วนอุทกวิทยาที่ 1 เชียงใหม่
123	STN0280	บ้านห้วยมด	6	ห้วยมด	เมืองเชียงราย	เชียงราย	03 แม่น้ำกก	น้ำแม่กตกลาง	2,208,138	554,116	19.968850	99.513390	2552	สถานีเตือนภัย	ใช้งานได้	053-166-766	สถานีหลัก	นายศักดิ์ สิริวัฒน	098-752-6220	ส่วนอุทกวิทยาที่ 2 เชียงราย
124	STN0295	บ้านร่มเกล้าหิธร	5	ศิริราษฎร์	พบพระ	ตาก	01 แม่น้ำสาละวิน	แม่บัวตอนบน	1,821,799	483,857	16.481450	98.839640	2552	สถานีเตือนภัย	ใช้งานได้	053-682-577	สถานีหลัก	นางโพธิ์พรไพศาล	086-300-8155	ส่วนอุทกวิทยาที่ 3 แม่ฮ่องสอน
125	STN0296	บ้านเสือ	10	แม่ท้อ	เมืองตาก	ตาก	01 แม่น้ำสาละวิน	ห้วยแม่ละม	1,853,457	493,393	16.766500	98.946600	2552	สถานีเตือนภัย	ใช้งานได้	053-682-577	สถานีหลัก	นางสาววิชา ศิริวัชร์	088-546-8183	ส่วนอุทกวิทยาที่ 3 แม่ฮ่องสอน
126	STN0300	บ้านพระนิม	2	สักงาม	คลองลาน	กำแพงเพชร	06 แม่น้ำปิง	แม่บัวปายตอนล่าง	1,801,386	528,947	16.289130	99.274880	2552	สถานีเตือนภัย	ใช้งานได้	053-682-577	สถานีหลัก	นายจำเริญ นวลพุม	086-206-2657	ส่วนอุทกวิทยาที่ 3 แม่ฮ่องสอน
127	STN0307	บ้านปางตอง	3	แม่ถุด	ชุมรวม	แม่ฮ่องสอน	01 แม่น้ำสาละวิน	แม่บัวรวมตอนบน	2,083,574	401,586	18.843590	98.064290	2552	สถานีเตือนภัย	ใช้งานได้	053-682-577	สถานีหลัก	นายอรทัย แซ่ฮ่อ	084-483-9687	ส่วนอุทกวิทยาที่ 3 แม่ฮ่องสอน
128	STN0308	บ้านยงคกร	7	ยางปิง	อภัย	เชียงใหม่	06 แม่น้ำปิง	น้ำแม่ตัน	1,967,623	443,504	17.795880	98.462840	2552	สถานีเตือนภัย	ใช้งานได้	053-465-403	สถานีหลัก	นายณรงค์ ไถ่เงา	085-7334750	ส่วนอุทกวิทยาที่ 1 เชียงใหม่
129	STN0309	บ้านนาโคร์	9	ยางปิง	อภัย	เชียงใหม่	06 แม่น้ำปิง	น้ำแม่ตัน	1,946,359	444,748	17.602830	98.481990	2552	สถานีเตือนภัย	ใช้งานได้	053-465-403	สถานีหลัก	นายเพชรยอด พงษ์คำแหง	080-790-9231	ส่วนอุทกวิทยาที่ 1 เชียงใหม่
130	STN0310	บ้านมูลเซอ	5	ม่อนจอง	อภัย	เชียงใหม่	06 แม่น้ำปิง	แม่บัวปิงส่วนที่ 3	1,942,778	449,471	17.568900	98.522470	2552	สถานีเตือนภัย	ใช้งานได้	053-465-403	สถานีหลัก	นายชชาติ แซ่ช	088-410-4016	ส่วนอุทกวิทยาที่ 1 เชียงใหม่
131	STN0311	บ้านทรายทอง	5	ทรายทอง	ดอยสะเก็ด	เชียงใหม่	06 แม่น้ำปิง	น้ำแม่ถาง	2,093,252	536,169	18.937090	99.351100	2552	สถานีเตือนภัย	ใช้งานได้	053-465-403	สถานีหลัก	นายวิชัย ดวงแก้ว	093-2670397, 084-7246063, 063, 064	ส่วนอุทกวิทยาที่ 1 เชียงใหม่
132	STN0312	บ้านขุนลา	7	แม่จืดใหม่	เวียงป่าเป้า	เชียงราย	03 แม่น้ำกก	น้ำแม่ลาว	2,110,680	539,315	19.089220	99.372810	2552	สถานีเตือนภัย	ใช้งานได้	053-166-766	สถานีหลัก	นายประจักษ์ นิเทศ	081-706-2039	ส่วนอุทกวิทยาที่ 2 เชียงราย
133	STN0313	บ้านห้วยผา	13	บ้านตุ้	เมืองเชียงราย	เชียงราย	03 แม่น้ำกก	น้ำแม่กตตอนล่าง	2,212,672	584,671	20.007000	99.813800	2552	สถานีเตือนภัย	ใช้งานได้	053-166-766	สถานีหลัก	นายเพชร ก้อนสิลา	089-047-9822	ส่วนอุทกวิทยาที่ 2 เชียงราย
134	STN0314	บ้านปางกลาง	24	วาวี	แม่สรวย	เชียงราย	03 แม่น้ำกก	น้ำแม่สรวย	2,201,308	549,182	19.913410	99.468680	2552	สถานีเตือนภัย	ใช้งานได้	053-166-766	สถานีหลัก	นายศุภชัย บุญวงศ์	095-676-6319	ส่วนอุทกวิทยาที่ 2 เชียงราย
135	STN0315	บ้านดอยสัน	4	วาวี	แม่สรวย	เชียงราย	03 แม่น้ำกก	น้ำแม่ลาว	2,185,543	558,893	19.763830	99.561150	2552	สถานีเตือนภัย	ใช้งานได้	053-166-766	สถานีหลัก	นายณิธ จำชาติ	084-809-9804	ส่วนอุทกวิทยาที่ 2 เชียงราย
136	STN0344	บ้านปางมะโอ	4	ผาฮ้อย	ปง	พะเยา	08 แม่น้ำยม	แม่บัวยมตอนบน	2,141,106	658,313	19.358210	100.509300	2552	สถานีเตือนภัย	ใช้งานได้	053-166-766	สถานีหลัก	นายชชาติ สิริจันทร์	089-636-6728	ส่วนอุทกวิทยาที่ 2 เชียงราย
137	STN0347	บ้านถ่อสังเค็ด	6	ปงดา	งาว	พะเยา	08 แม่น้ำยม	แม่บัวงาว	2,087,391	585,521	18.876790	99.811930	2552	สถานีเตือนภัย	ใช้งานได้	053-465-403	สถานีหลัก	นายประเสริฐ โทพานฤกษ์	098-747-1943,054-260-120	ส่วนอุทกวิทยาที่ 1 เชียงใหม่
138	STN0360	บ้านหลวง	4	ศรีง	เชียงของ	เชียงราย	02 แม่น้ำโขง	แม่บัวอิดตอนล่าง	2,216,700	644,700	20.044590	100.380310	2548	สถานีเตือนภัย	ใช้งานได้	053-777-112	สถานีหลัก	นายพิงสอง ปงสม	085-888-1170	ส่วนอุทกวิทยาที่ 4 เชียงแสน
139	STN0361	บ้านควรวัวคำ	12	แม่ยาว	เมืองเชียงราย	เชียงราย	03 แม่น้ำกก	แม่บัวแม่กตตอนล่าง	2,209,002	568,507	19.976390	99.654800	2548	สถานีเตือนภัย	ใช้งานได้	053-166-766	สถานีหลัก	นายธีรยุทธ ฐนประ	091-726-2691	ส่วนอุทกวิทยาที่ 2 เชียงราย
140	STN0362	บ้านนาหยา	19	ท่าก้อ	แม่สรวย	เชียงราย	03 แม่น้ำกก	น้ำแม่ลาว	2,157,823	545,134	19.514580	99.430160	2548	สถานีเตือนภัย	ใช้งานได้	053-166-766	สถานีหลัก	นายเฉลิม ตัน	061-616-7181	ส่วนอุทกวิทยาที่ 2 เชียงราย
141	STN0363	บ้านห้วยสัน	6	แม่สรวย	แม่สรวย	เชียงราย	03 แม่น้ำกก	น้ำแม่ลาว	2,183,239	565,426	19.744940	99.624250	2548	สถานีเตือนภัย	ใช้งานได้	053-166-766	สถานีหลัก	นายจำนงค์ ศรีพานุก	098-761-3486	ส่วนอุทกวิทยาที่ 2 เชียงราย
142	STN0364	บ้านดอนที	3	วังใจ	เชียงของ	เชียงราย	02 แม่น้ำโขง	แม่บัวโขงตอนบน	2,253,839	632,380	20.380990	100.265240	2548	สถานีเตือนภัย	ใช้งานได้	053-777-112	สถานีหลัก	นายเกียรติ ไกร สุชา	081-034-2764	ส่วนอุทกวิทยาที่ 4 เชียงแสน
143	STN0365	บ้านดอยงอบ	1	ดอยงอบ	พบพระ	ตาก	01 แม่น้ำสาละวิน	แม่บัวยมตอนบน	1,822,190	462,516	16.476810	98.647330	2548	สถานีเตือนภัย	ใช้งานได้	053-682-577	สถานีหลัก	นายสมคิด คำป้อ	081-281-9978	ส่วนอุทกวิทยาที่ 3 แม่ฮ่องสอน
144	STN0366	บ้านห้วยน้ำกั	4	พบพระ	พบพระ	ตาก	01 แม่น้ำสาละวิน	แม่บัวยมตอนบน	1,816,200	464,900	16.429840	98.668020	2548	สถานีเตือนภัย	ใช้งานได้	053-682-577	สถานีหลัก	นายพิเชฐ แสนมาศกร	063-661-7069	ส่วนอุทกวิทยาที่ 3 แม่ฮ่องสอน
145	STN0367	บ้านดอยป่าบ่อ	9	ห้วยหอม	แม่ถาง	แม่ฮ่องสอน	01 แม่น้ำสาละวิน	แม่บัวยมตอนล่าง	2,044,800	406,500	18.407430	98.079860	2548	สถานีเตือนภัย	ใช้งานได้	053-682-577	สถานีหลัก	นายวรกร บกชวงนิชกุล	085-713-5649	ส่วนอุทกวิทยาที่ 3 แม่ฮ่องสอน
146	STN0368	บ้านห้วยแม่	6	แม่สี่	ปาย	แม่ฮ่องสอน	01 แม่น้ำสาละวิน	แม่บัวปายตอนบน	2,131,900	443,900	19.286170	98.466070	2548	สถานีเตือนภัย	ใช้งานได้	053-465-403	สถานีหลัก	นายสนัน ศรีใจหมาก	082-890-4571, 093-140-0951	ส่วนอุทกวิทยาที่ 1 เชียงใหม่
147	STN0369	บ้านเมืองปง	1	เมืองปง	ปาย	แม่ฮ่องสอน	01 แม่น้ำสาละวิน	แม่บัวปายตอนล่าง	2,124,645	433,626	19.216570	98.366010	2548	สถานีเตือนภัย	ใช้งานได้	053-465-403	สถานีหลัก	นางสาวกัญญ์ธิชา ปัญญาชัย	086-4230068	ส่วนอุทกวิทยาที่ 1 เชียงใหม่
148	STN0370	บ้านห้วยทรายขาว	7	แม่ลา	สี่	ลำพูน	06 แม่น้ำปิง	น้ำแม่หาด	1,955,500	486,500	17.700870	98.845250	2548	สถานีเตือนภัย	ใช้งานได้	053-465-403	สถานีหลัก	นางวิมล เมื่อนิยม	087-657-5629, 087-726-7879, 064-907	ส่วนอุทกวิทยาที่ 1 เชียงใหม่
149	STN0371	บ้านห้วยวัง	4	ทุ่งห้วยวัง	สี่	ลำพูน	06 แม่น้ำปิง	น้ำแม่สี่	1,989,500	503,600	17.987470	99.051090	2548	สถานีเตือนภัย	ใช้งานได้	053-465-403	สถานีหลัก	นายคำสิทธิ์ ภู	063-6695288	ส่วนอุทกวิทยาที่ 1 เชียงใหม่
150	STN0372	บ้านแม่แลม	6	เวียงออก	เถิน	ลำปาง	08 แม่น้ำยม	น้ำแม่หมอก	1,922,325	532,308	17.385360	99.302740	2548	สถานีเตือนภัย	ใช้งานได้	053-465-403	สถานีหลัก	นายสิริ วงศ์สิริยะ	084-809-1676	ส่วนอุทกวิทยาที่ 1 เชียงใหม่
151	STN0379	บ้านดอยน้ำอง	5	วังใจ	เชียงของ	เชียงราย	02 แม่น้ำโขง	แม่บัวโขงตอนบน	2,253,819	637,063	20.376000	100.312390	2553	สถานีเตือนภัย	ใช้งานได้	053-777-112	สถานีหลัก	นายชิต บรรณพัฒน์	094-030-3567	ส่วนอุทกวิทยาที่ 4 เชียงแสน
152	STN0380	บ้านโป่งศรีฮ้อม	6	แม่จืดใหม่	เวียงป่าเป้า	เชียงราย	03 แม่น้ำกก	น้ำแม่ลาว	2,114,634	550,675	19.119780	99.4772								

การตรวจสอบความพร้อมสถานีเตือนภัยน้ำหลาก - ดินถล่ม (Early Warning System) 2566

สำนักงานทรัพยากรน้ำที่ 1 จ.ลำปาง

ข้อมูล ณ วันที่ 24 พฤษภาคม 2566

ลำดับ	สถานี	บ้าน	หมู่	ตำบล	อำเภอ	จังหวัด	ศูนย์หลัก	ศูนย์สาขา	UTM_N	UTM_E	lat_y	long_x	ปีงบประมาณ	ประเภทสถานี	สภาพการใช้งาน	เบอร์โทรศัพท์	ประเภทบ้าน	ชื่อผู้รั	เบอร์ผู้รั	หน่วยงานรับผิดชอบ
157	STN0385	บ้านปอแลง	2	แม่ต้า	พญาเมธราย	เชียงใหม่	02 แม่ฟ้าหลวง	แม่ฟ้าหลวงตอนล่าง	2,205,359	628,580	19.939200	100.227610	2553	สถานีเตือนภัย	ใช้งานได้	053-166-766	สถานีหลัก	นายอินตา ขุนภู่ง	080-794-8396	ส่วนอุทกวิทยาที่ 2 เชียงราย
158	STN0386	บ้านสุขหัวแม่เป่า	5	แม่เป่า	พญาเมธราย	เชียงใหม่	02 แม่ฟ้าหลวง	แม่ฟ้าหลวงตอนล่าง	2,204,768	611,600	19.961780	100.135300	2553	สถานีเตือนภัย	ใช้งานได้	053-166-766	สถานีหลัก	นางสาวกาญจนา คำไชย	086-440-8127	ส่วนอุทกวิทยาที่ 2 เชียงราย
159	STN0387	บ้านนาเจริญ	11	แม่เป่า	พญาเมธราย	เชียงใหม่	02 แม่ฟ้าหลวง	แม่ฟ้าหลวงตอนล่าง	2,199,609	615,888	19.890650	100.106650	2553	สถานีเตือนภัยระดับน้ำ	ใช้งานได้	053-166-766	สถานีหลัก	นายนคร คำเจียง	085-526-9447	ส่วนอุทกวิทยาที่ 2 เชียงราย
160	STN0388	บ้านคาคบะ	15	ป่าซาง	เวียงเชียงรุ้ง	เชียงใหม่	02 แม่ฟ้าหลวง	แม่ฟ้าหลวงตอนล่าง	2,217,032	623,297	20.045840	100.177300	2553	สถานีเตือนภัย	ใช้งานได้	053-166-766	สถานีหลัก	นายสุชาติ พงศ์ศิริโรจน์	093-036-4946	ส่วนอุทกวิทยาที่ 2 เชียงราย
161	STN0389	บ้านสันติแม่เป่า	1	แม่เงิน	เชียงแสน	เชียงใหม่	02 แม่ฟ้าหลวง	แม่ฟ้าหลวงตอนบน	2,249,673	629,281	20.345820	100.238510	2553	สถานีเตือนภัย	ใช้งานได้	053-777-112	สถานีหลัก	นายถาวร คำเขียน	087-172-0768	ส่วนอุทกวิทยาที่ 4 เชียงแสน
162	STN0390	บ้านวีระวง	4	เวียง	เชียงแสน	เชียงใหม่	02 แม่ฟ้าหลวง	แม่ฟ้าหลวงตอนบน	2,253,016	611,051	20.373040	100.060380	2553	สถานีเตือนภัย	ใช้งานได้	053-777-112	สถานีหลัก	นายสุพรรณ นาระเชก	085-038-0975	ส่วนอุทกวิทยาที่ 4 เชียงแสน
163	STN0391	บ้านจอมกิตติ	6	เวียง	เชียงแสน	เชียงใหม่	02 แม่ฟ้าหลวง	แม่ฟ้าหลวง	2,243,279	612,422	20.283580	100.076280	2553	สถานีเตือนภัย	ใช้งานได้	053-777-112	สถานีหลัก	นายเลิศ โพธิ์อยู่	096-739-0865	ส่วนอุทกวิทยาที่ 4 เชียงแสน
164	STN0392	บ้านพญาองค์	6	ศรีถ้อย	แม่สรวย	เชียงใหม่	03 แม่ฟ้าหลวง	น้ำแม่ลาว	2,170,506	537,568	19.624470	99.360140	2553	สถานีเตือนภัย	ใช้งานได้	053-166-766	สถานีหลัก	นายสมบัติ แสนเผ่า	093-927-0343	ส่วนอุทกวิทยาที่ 2 เชียงราย
165	STN0393	บ้านหัวเขียด	5	ศรีถ้อย	แม่สรวย	เชียงใหม่	03 แม่ฟ้าหลวง	น้ำแม่ลาว	2,166,387	547,742	19.593490	99.455010	2553	สถานีเตือนภัย	ใช้งานได้	053-166-766	สถานีหลัก	นายพัน กิ่งประพวง	081-168-3262	ส่วนอุทกวิทยาที่ 2 เชียงราย
166	STN0394	บ้านหัวเขียด	21	วาวี	แม่สรวย	เชียงใหม่	03 แม่ฟ้าหลวง	น้ำแม่สรวย	2,191,688	551,239	19.819280	99.487310	2553	สถานีเตือนภัย	ใช้งานได้	053-166-766	สถานีหลัก	นางสาวณศศิธา ปภิกษาจันทร์	098-004-8508	ส่วนอุทกวิทยาที่ 4 เชียงแสน
167	STN0395	บ้านหัวเมฆแดง	20	ป่าแดด	แม่สรวย	เชียงใหม่	03 แม่ฟ้าหลวง	น้ำแม่ลาว	2,172,638	543,819	19.647080	99.421060	2553	สถานีเตือนภัย	ใช้งานได้	053-166-766	สถานีหลัก	นายอุทก ฆะอ	090-465-5113	ส่วนอุทกวิทยาที่ 2 เชียงราย
168	STN0396	บ้านแมลา	6	ท่าข้าวเปลือก	แม่เงิน	เชียงใหม่	03 แม่ฟ้าหลวง	น้ำแม่กตตอนล่าง	2,230,622	605,698	20.169060	100.009180	2553	สถานีเตือนภัย	ใช้งานได้	053-777-112	สถานีหลัก	นายเชื่อน สภาภา	087-789-3042	ส่วนอุทกวิทยาที่ 4 เชียงแสน
169	STN0397	บ้านบ่อทอง	5	ท่าสุด	เมืองเชียงใหม่	เชียงใหม่	03 แม่ฟ้าหลวง	น้ำแม่กตตอนล่าง	2,222,570	591,611	20.097430	99.871860	2553	สถานีเตือนภัย	ใช้งานได้	053-166-766	สถานีหลัก	นายจรัส สานนิต	089-554-1226	ส่วนอุทกวิทยาที่ 2 เชียงราย
170	STN0398	บ้านหัวเขียด	8	แม่ฟ้าหลวง	แม่สรวย	เชียงใหม่	02 แม่ฟ้าหลวง	น้ำแม่เงิน	2,236,420	580,346	20.224300	99.769870	2553	สถานีเตือนภัย	ใช้งานได้	053-777-112	สถานีหลัก	นายมิตรจิตร วีระวัฒน์ทรง	086-193-7213	ส่วนอุทกวิทยาที่ 2 เชียงแสน
171	STN0399	บ้านแม่ฟ้าหลวง	11	ปอ	เวียงแก่น	เชียงใหม่	02 แม่ฟ้าหลวง	แม่ฟ้าหลวงส่วนที่ 2	2,198,030	655,784	19.872660	100.488810	2553	สถานีเตือนภัย	ใช้งานได้	053-777-112	สถานีหลัก	นายประสาน ยอดฉัตรบรรพต	092-448-1676	ส่วนอุทกวิทยาที่ 4 เชียงแสน
172	STN0400	บ้านป่าสักงาม	9	คองหาว	เวียงเชียงรุ้ง	เชียงใหม่	03 แม่ฟ้าหลวง	น้ำแม่กตตอนล่าง	2,220,704	606,888	20.079820	100.020370	2553	สถานีเตือนภัย	ใช้งานได้	053-166-766	สถานีหลัก	นายบุญเชง ไตรศรีรุ่ง	084-366-7516	ส่วนอุทกวิทยาที่ 2 เชียงราย
173	STN0401	บ้านคอกเตี	6	แม่ฟ้าหลวง	เชียงใหม่	เชียงใหม่	02 แม่ฟ้าหลวง	น้ำแม่เงิน	2,230,520	577,505	20.169220	99.740760	2553	สถานีเตือนภัย	ใช้งานได้	053-777-112	สถานีหลัก	นายวุฒิพล เมฆบงษ์จันทร์	081-951-0366	ส่วนอุทกวิทยาที่ 4 เชียงแสน
174	STN0402	บ้านก้อดฮาว	14	แม่ข้าวต้ม	เมืองเชียงใหม่	เชียงใหม่	03 แม่ฟ้าหลวง	น้ำแม่กตตอนล่าง	2,232,006	600,275	20.102470	99.597900	2553	สถานีเตือนภัย	ใช้งานได้	053-166-766	สถานีหลัก	นายอนท วรรณกร	081-167-1244	ส่วนอุทกวิทยาที่ 2 เชียงราย
175	STN0403	บ้านคองแก้ว	27	ท่าก้อ	แม่สรวย	เชียงใหม่	03 แม่ฟ้าหลวง	น้ำแม่ลาว	2,161,821	550,521	19.547630	99.482450	2553	สถานีเตือนภัย	ใช้งานได้	053-166-766	สถานีหลัก	นางสาวปรมกล ฆะอ	080-129-3997	ส่วนอุทกวิทยาที่ 2 เชียงราย
176	STN0404	บ้านสันป่าสัก	1	บ้านช้าง	แม่แตง	เชียงใหม่	06 แม่ฟ้าหลวง	แม่ฟ้าหลวง	2,120,700	484,900	19.175630	98.856490	2553	สถานีเตือนภัย	ใช้งานได้	053-465-403	สถานีหลัก	นายกัลล ฆะรช	065-437-2716	ส่วนอุทกวิทยาที่ 4 เชียงใหม่
177	STN0405	บ้านหัวเขียด	5	ก้อช้าง	แม่แตง	เชียงใหม่	06 แม่ฟ้าหลวง	แม่ฟ้าหลวง	2,135,866	460,606	19.303000	98.598800	2553	สถานีเตือนภัย	ใช้งานได้	053-465-403	สถานีหลัก	นางสาวณิชา สิวาน	089-728931	ส่วนอุทกวิทยาที่ 1 เชียงใหม่
178	STN0406	บ้านคางสามหิน	6	แม่แค	แม่แจ่ม	เชียงใหม่	06 แม่ฟ้าหลวง	น้ำแม่แจ่มตอนบน	2,102,652	438,247	19.028780	98.416030	2553	สถานีเตือนภัย	ใช้งานได้	053-465-403	สถานีหลัก	ว่าที่ ร.ต.วุฒิพงษ์ สาทุรงค์	087-5666298	ส่วนอุทกวิทยาที่ 1 เชียงใหม่
179	STN0407	บ้านสามแฉก	7	แม่หนอง	แม่แจ่ม	เชียงใหม่	06 แม่ฟ้าหลวง	น้ำแม่แจ่มตอนบน	2,098,373	419,252	18.973870	98.237070	2553	สถานีเตือนภัย	รอเชื่อมต่อไปฟ้า	053-465-403	สถานีหลัก	นางสาวรณฤดี เลิศคำพันธ์	093-264-9667, 089-896-1103	ส่วนอุทกวิทยาที่ 1 เชียงใหม่
180	STN0408	บ้านหัวเขียด	1	บ้านจันทร์	แม่แจ่ม	เชียงใหม่	06 แม่ฟ้าหลวง	น้ำแม่แจ่มตอนบน	2,114,022	425,667	19.116290	98.292550	2553	สถานีเตือนภัย	ใช้งานได้	053-465-403	สถานีหลัก	นายวุฒิ เวชรัตนันท์	080-132-4661, 082-8629281	ส่วนอุทกวิทยาที่ 1 เชียงใหม่
181	STN0409	บ้านหัวเขียด	4	บ้านจันทร์	แม่แจ่ม	เชียงใหม่	06 แม่ฟ้าหลวง	น้ำแม่แจ่มตอนบน	2,106,997	423,170	19.054310	98.269800	2553	สถานีเตือนภัย	ใช้งานได้	053-465-403	สถานีหลัก	นายกิตติพงษ์ นุกา	083-325-5521	ส่วนอุทกวิทยาที่ 1 เชียงใหม่
182	STN0410	บ้านแจ่มน้อย	5	บ้านจันทร์	แม่แจ่ม	เชียงใหม่	06 แม่ฟ้าหลวง	น้ำแม่แจ่มตอนบน	2,104,000	431,147	19.030520	98.345080	2553	สถานีเตือนภัย	ใช้งานได้	053-465-403	สถานีหลัก	นายมนตรี ปล่าเป	088-422-3982, 097-942-1154	ส่วนอุทกวิทยาที่ 1 เชียงใหม่
183	STN0411	บ้านหัวเขียด	7	ท่าคอง	แม่แจ่ม	เชียงใหม่	03 แม่ฟ้าหลวง	น้ำแม่กตตอนล่าง	2,218,776	547,755	20.062330	99.449060	2553	สถานีเตือนภัย	ใช้งานได้	053-465-403	สถานีหลัก	นายจันทร์ กอบา	084-7393180	ส่วนอุทกวิทยาที่ 1 เชียงใหม่
184	STN0412	บ้านขุนคอง	6	หัวข้าวหอม	เชียงใหม่	เชียงใหม่	06 แม่ฟ้าหลวง	แม่ฟ้าหลวง	2,157,580	478,215	19.151710	98.793580	2553	สถานีเตือนภัย	ใช้งานได้	053-465-403	สถานีหลัก	นางอชิเมะ เลาชิยา	062-558-3158	ส่วนอุทกวิทยาที่ 1 เชียงใหม่
185	STN0413	บ้านแม่แจ่ม	6	บ้านพร้าว	เชียงใหม่	เชียงใหม่	06 แม่ฟ้าหลวง	แม่ฟ้าหลวง	2,135,915	513,724	19.320350	99.128970	2553	สถานีเตือนภัย	ใช้งานได้	053-465-403	สถานีหลัก	นายชัยยุทธ หล้าป้อ	098-8031051 (เน้นโทร Line)	ส่วนอุทกวิทยาที่ 1 เชียงใหม่
186	STN0414	บ้านหัวเขียด	3	ม่อนจอง	อมก๋อย	เชียงใหม่	06 แม่ฟ้าหลวง	น้ำแม่สัน	1,935,543	446,083	17.505570	98.489750	2553	สถานีเตือนภัย	ใช้งานได้	053-465-403	สถานีหลัก	นางจันทร์ภา อุ่นอุตมวนา	081-1024595,082-1956610	ส่วนอุทกวิทยาที่ 1 เชียงใหม่
187	STN0415	บ้านหัวเขียดน้อย	8	คองแก้ว	จอมทอง	เชียงใหม่	06 แม่ฟ้าหลวง	น้ำแม่กลาง	2,031,484	450,297	18.375940	98.532460	2553	สถานีเตือนภัย	ใช้งานได้	053-465-403	สถานีหลัก	น.ส.ศศิธร เด็พถ้ำ	080-3901047	ส่วนอุทกวิทยาที่ 1 เชียงใหม่
188	STN0416	บ้านแม่ทรงหลวง	1	ป่าจันทน์	แม่แจ่ม	เชียงใหม่	06 แม่ฟ้าหลวง	น้ำแม่แจ่มตอนล่าง	2,056,359	420,020	18.597750	98.244460	2553	สถานีเตือนภัย	ใช้งานได้	053-465-403	สถานีหลัก	นายวิระชัย สุขโพธิ์บุรณ์ศรี	093-3161127, 093-2596581	ส่วนอุทกวิทยาที่ 1 เชียงใหม่
189	STN0417	บ้านสามชัย	1	ท่าก่า	แม่แจ่ม	เชียงใหม่	06 แม่ฟ้าหลวง	น้ำแม่แจ่มตอนล่าง	2,045,715	443,360	18.503860	98.457340	2553	สถานีเตือนภัย	รอเข้าตรวจเช็ค	053-465-403	สถานีหลัก	นายชัยศักดิ์ บุญวารีวัจโร	096-8635204	ส่วนอุทกวิทยาที่ 1 เชียงใหม่
190	STN0418	บ้านอมลา	5	กองชก	แม่แจ่ม	เชียงใหม่	06 แม่ฟ้าหลวง	น้ำแม่แจ่มตอนล่าง	2,031,688	441,674	18.383940	98.457660	2553	สถานีเตือนภัย	ใช้งานได้	053-465-403	สถานีหลัก	นายจายคำ วัฒนไพโรจน์	081-746-1754, 080-680-3612	ส่วนอุทกวิทยาที่ 1 เชียงใหม่
191	STN0419	บ้านบ้านเขม	6	บ้านหลวง	จอมทอง	เชียงใหม่	06 แม่ฟ้าหลวง	น้ำแม่กลาง	2,047,570	457,021	18.509970	98.585780	2553	สถานีเตือนภัย	ใช้งานได้	053-465-403	สถานีหลัก	นายศรีกุล เบาพิ	097-992-4454, 096-507-3699	ส่วนอุทกวิทยาที่ 1 เชียงใหม่
192	STN0420	บ้านหัวเขียด	7	บ้านหัว	สะเมิง	เชียงใหม่	06 แม่ฟ้าหลวง	น้ำแม่ปาน	2,094,917	448,929	18.944160	98.512190	2553	สถานีเตือนภัย	ใช้งานได้	053-465-403	สถานีหลัก	นายชิ คออะะ , ช่าง ธน.	098-139-5258, 083-8720137	ส่วนอุทกวิทยาที่ 1 เชียงใหม่
193	STN0421	บ้านแม่จาง	4	ออนนือ	แม่ฮ่องสอน	เชียงใหม่	06 แม่ฟ้าหลวง	น้ำแม่ปาน	2,077,019	535,344	18.785870	99.332790	2553	สถานีเตือนภัย	ใช้งานได้	053-465-403	สถานีหลัก	นายอมระงค์ วงศ์สา	089-262-9635	ส่วนอุทกวิทยาที่ 1 เชียงใหม่
194	STN0422	บ้านแม่ก๊อ	8	สะวาง	แมริม	เชียงใหม่	06 แม่ฟ้าหลวง	น้ำแม่ปืม	2,100,907	479,302	19.000700	98.802930	2553	สถานีเตือนภัย	ใช้งานได้	053-465-403	สถานีหลัก	นายฤทธิชัย สิทธิ	097-937-5474	ส่วนอุทกวิทยาที่ 1 เชียงใหม่
195	STN0423	บ้านแม่ก๊อ	6	หนองบัว	ไชยปราการ	เชียงใหม่	03 แม่ฟ้าหลวง	น้ำแม่ปาง	2,184,070	502,755	19.743000	99.032620	2553	สถานีเตือนภัย	ใช้งานได้	053-465-403	สถานีหลัก	นางสาววิทย์ กัญนิภา	080-132-5993	ส่วนอุทกวิทยาที่ 1 เชียงใหม่
196	STN0424	บ้านคองฮ้อ	4	แม่ทะลบ	ไชยปราการ	เชียงใหม่	03 แม่ฟ้าหลวง	น้ำแม่ปาง	2,180,995	520,017	19.724240	99.190990	2553	สถานีเตือนภัย	ใช้งานได้	053-465-403	สถานีหลัก	นายอุทกชา อกมูล	062-527-1287	ส่วนอุทกวิทยาที่ 1 เชียงใหม่
197	STN0425	บ้านเชียงกอก	6	บ้านเชียงกอก	ฝาง	เชียงใหม่	03 แม่ฟ้าหลวง	น้ำแม่ก๊อ	2,205,044	517,944	19.945560	99.165590	2553	สถานีเตือนภัยระดับน้ำ	ใช้งานได้	053-465-403	สถานีหลัก	นายพิศมัย เรืองกุล	085-0351913	ส่วนอุทกวิทยาที่ 1 เชียงใหม่
198	STN0426	บ้านแพนบก	6	ทุ่งยาว	ป่าเย็บ	แม่ฮ่องสอน	01 แม่ฟ้าหลวง	แม่ฟ้าหลวงตอนบน	2,136,506	436,377	19.323450	98.394350	2553	สถานีเตือนภัย	ใช้งานได้	053-465-403	สถานีหลัก	นายพิง โกกกาน	089-559-3678, 098-003-4897	ส่วนอุทกวิทยาที่ 1 เชียงใหม่
199	STN0427	บ้านปางเปก	7	แม่ปาน	ป่าเย็บ	แม่ฮ่องสอน	01 แม่ฟ้าหลวง	แม่ฟ้าหลวงตอนบน	2,148,894	432,022	19.439820	98.349310	2553	สถานีเตือนภัย	ใช้งานได้	053-465-403	สถานีหลัก	นายอะละอะ แซ่จ่าง	082-386-3640, 097-937-3726	ส่วนอุทกวิทยาที่ 1 เชียงใหม่
200	STN0428	บ้านแม่จาง	4	แม่จางน้อย	ซูบรัม	แม่ฮ่องสอน	01 แม่ฟ้าหลวง	แม่ฟ้าหลวงตอนบน	2,076,098	398,503	18.773910	98.037820	2553	สถานีเตือนภัย	ใช้งานได้	053-682-577	สถานีหลัก	นายสันติ แซ่จ่าง	099-609-7670	ส่วนอุทกวิทยาที่ 3 แม่ฮ่องสอน
201	STN0429	บ้านคองคอง	8	แม่คอง	สนมย	แม่ฮ่องสอน	01 แม่ฟ้าหลวง	น้ำแม่ก๊อ	1,989,937	393,426	17.989260	97.960100	2553	สถานีเตือนภัย	ใช้งานได้	053-682-577	สถานีหลัก	นายดวงจันทร์ แซ่จ่างพรหมชาติ	087-010-2990	ส่วนอุทกวิทยาที่ 3 แม่ฮ่องสอน
202	STN0430	บ้านคองคอง	9	หัวป่า	เมืองแม่ฮ่องสอน	แม่ฮ่องสอน	01 แม่ฟ้าหลวง	น้ำแม่สะทก	2,095,953	403,080	18.954550	98.081700	2553	สถานีเตือนภัย	รอเข้าตรวจเช็ค	053-682-577	สถานีหลัก	นายพรชัย เจริญพรธรรมดี	082-187-8805	ส่วนอุทกวิทยาที่ 3 แม่ฮ่องสอน
203	STN0431	บ้านป่าก๊อ	8	แม่สะเมิง	แม่สะเมิง	แม่ฮ่องสอน	01 แม่ฟ้าหลวง	น้ำแม่สะเมิง	2,008,573	389,591	18.164140	97.955020	2553	สถานีเตือนภัยระดับน้ำ	ใช้งานได้	053-682-577	สถานีหลัก	นายแดง พูลน้อย	081-882-6232	ส่วนอุทกวิทยาที่ 1 เชียงใหม่
204	STN0432	บ้านหัวเขียด	1	คองคอง	ทุ่งหัวช้าง	ลำพูน	06 แม่ฟ้าหลวง	น้ำแม่ก๊อ	2,005,280	501,406	18.138940	99.010400	2553	สถานีเตือนภัย	ใช้งานได้	053-465-403	สถานีหลัก	นายบุญธรรม กัมณี	086-109-0895, 065-3038439, 093-2428	ส่วนอุทกวิทยาที่ 1 เชียงใหม่
205	STN0433	บ้านคองคอง	2	บ้านคอง	แม่ทา	ลำพูน	06 แม่ฟ้าหลวง	น้ำแม่ก๊อ	2,017,377	495,890	18.244820	98.960080	2553	สถานีเตือนภัย	ใช้งานได้	053-465-403	สถานีหลัก	นายช่วย คันทอง	081-027-9201,096-0583536	ส่วนอุทกวิทยาที่ 1 เชียงใหม่
206	STN0434	บ้านแม่จาง	8	ป่าพูน	บ้านโฮ้ง	ลำพูน	06 แม่ฟ้าหลวง	น้ำแม่ก๊อ	2,016,830	485,618	18.242180	98.863310	2553	สถานีเตือนภัย	ใช้งานได้	053-465-403	สถานีหลัก	นายไสว โปษาคา	083-564-6750, 083-764-0567	ส่วนอุทกวิทยาที่ 1 เชียงใหม่
207	STN0435	บ้านแม่จาง	1	คองคอง	คองคอง	ลำปาง	07 แม่ฟ้าหลวง	น้ำแม่ต้า	2,006,165	511,131	18.145410	99.106300	2553	สถานีเตือนภัย	ใช้งานได้	053-465-403	สถานีหลัก	นายพศกร วัณ	087-181-3659	ส่วนอุทกวิทยาที่ 1 เชียงใหม่
208	STN0436	บ้านบ้านเขียด	7	แม่จาง	เมืองปาน	ลำปาง	07 แม่ฟ้าหลวง	แม่ฟ้าหลวง	2,081,934	540,737	18.822240	99.384520	2553	สถานีเตือนภัย	ใช้งานได้	053-465-403	สถานีหลัก	นางกมล ฆะอ	061-285-7815	ส่วนอุทกวิทยาที่ 1 เชียงใหม่

การตรวจสอบความพร้อมสถานีเตือนภัยน้ำหลาก - ดินถล่ม (Early Warning System) 2566

สำนักงานทรัพยากรน้ำที่ 1 จ.ลำปาง

ข้อมูล ณ วันที่ 24 พฤษภาคม 2566

ลำดับ	สถานี	บ้าน	หมู่	ตำบล	อำเภอ	จังหวัด	ผู้นำหลัก	ผู้นำสาขา	UTM_N	UTM_E	lat_y	long_x	ปีงบประมาณ	ประเภทสถานี	สภาพการใช้งาน	เบอร์โทรศัพท์	ประเภทบ้าน	ชื่อผู้รู้	เบอร์ผู้รู้	หน่วยงานรับผิดชอบ
209	STN0437	บ้านห้วยพลู	3	ตำบลแม่ละเมา	แม่ออน	ตาก	01 แม่ฟ้าหลวง	ห้วยแม่ละเมา	1,856,611	479,376	16.792850	98.803720	2553	สถานีเตือนภัย	ใช้งานได้	053-682-577	สถานีหลัก	นายสรวิทย์ แสนแก้ว	084-530-9244	ส่วนอุทกวิทยาที่ 3 แม่ฮ่องสอน
210	STN0438	บ้านแม่ละเมา	2	ทพวง	แม่ออน	ตาก	01 แม่ฟ้าหลวง	ห้วยแม่ละเมา	1,858,584	473,219	16.805600	98.742620	2553	สถานีเตือนภัยระดับน้ำ	รอเข้าตรวจเช็ค	053-682-577	สถานีหลัก	นางบางเขิน บุญเรือง	095-536-1337	ส่วนอุทกวิทยาที่ 3 แม่ฮ่องสอน
211	STN0439	บ้านกล้วย	2	แม่เงิน	ฮ้าง	ตาก	14 แม่ฟ้าหลวง	แม่ฟ้าหลวงตอนบน	1,772,333	464,245	16.030460	98.665770	2553	สถานีเตือนภัย	รอเข้าตรวจเช็ค	053-682-577	สถานีหลัก	นายปฐพี เจริญสุข	081-740-6065	ส่วนอุทกวิทยาที่ 3 แม่ฮ่องสอน
212	STN0440	บ้านเขาน้ำเพชร	6	คลองแม่ลาย	เมืองเก่าแม่พะเฑร	กำแพงเพชร	06 แม่ฟ้าปิง	คลองสวนหมาก	1,810,381	542,472	16.372170	99.401780	2553	สถานีเตือนภัย	ใช้งานได้	053-682-577	สถานีหลัก	นายปัญญา พันทิพัฒน์	087-099-5301	ส่วนอุทกวิทยาที่ 3 แม่ฮ่องสอน
213	STN0441	บ้านตากฟ้า	5	ปางตาไว	ป่าสักทอง	กำแพงเพชร	06 แม่ฟ้าปิง	แม่ฟ้าปิงตอนล่าง	1,766,343	540,926	15.974190	99.379960	2553	สถานีเตือนภัย	รอเข้าตรวจเช็ค	053-682-577	สถานีหลัก	นายณรงค์ คุ้มเงิน	087-849-0482	ส่วนอุทกวิทยาที่ 3 แม่ฮ่องสอน
214	STN0442	บ้านโป่งร้อน	2	โป่งร้อน	คลองลาน	กำแพงเพชร	06 แม่ฟ้าปิง	คลองสวนหมาก	1,805,676	530,961	16.328460	99.298100	2553	สถานีเตือนภัยระดับน้ำ	ใช้งานได้	053-682-577	สถานีหลัก	นางจำเริญ พันเขียว	084-705-1055	ส่วนอุทกวิทยาที่ 3 แม่ฮ่องสอน
215	STN0443	บ้านคลองแม่ตาง	3	โป่งร้อน	คลองลาน	กำแพงเพชร	06 แม่ฟ้าปิง	คลองสวนหมาก	1,813,383	529,591	16.406400	99.237540	2553	สถานีเตือนภัย	ใช้งานได้	053-682-577	สถานีหลัก	นายได้ง ไม้เมย์	091-761-9875	ส่วนอุทกวิทยาที่ 3 แม่ฮ่องสอน
216	STN0444	บ้านศรีภักดิ์	7	นาบ่อคำ	เมืองเก่าแม่พะเฑร	กำแพงเพชร	06 แม่ฟ้าปิง	คลองสวนหมาก	1,819,791	537,661	16.465840	99.346450	2553	สถานีเตือนภัย	ใช้งานได้	053-682-577	สถานีหลัก	นายบุญยืน ศรีสว่าง	099-136-3055	ส่วนอุทกวิทยาที่ 3 แม่ฮ่องสอน
217	STN0445	บ้านปางขนุน	6	นาบ่อคำ	เมืองเก่าแม่พะเฑร	กำแพงเพชร	06 แม่ฟ้าปิง	คลองสวนหมาก	1,820,466	528,052	16.468680	99.258870	2553	สถานีเตือนภัย	ใช้งานได้	053-682-577	สถานีหลัก	นางนงนุช พิณสุ	080-024-8235	ส่วนอุทกวิทยาที่ 3 แม่ฮ่องสอน
218	STN0513	บ้านน้ำตกพัฒนา	7	ทุ่งก่อ	เวียงเชียงรุ้ง	เชียงราย	03 แม่ฟ้ากก	น้ำแมกตอนล่าง	2,207,934	611,900	19.964720	100.069450	2553	สถานีเตือนภัย	ใช้งานได้	053-166-766	สถานีหลัก	นายทองทิพย์ กุสุวรรณ	087-819-6393	ส่วนอุทกวิทยาที่ 2 เชียงราย
219	STN0514	บ้านป่าตัน	5	ป่าตัน	คอยหลวง	เชียงราย	02 แม่ฟ้าใจ	แม่ฟ้าใจตอนบน	2,220,725	611,195	20.080330	100.063490	2553	สถานีเตือนภัย	ใช้งานได้	053-777-112	สถานีหลัก	นายอานนท์ สิบพลาย	081-551-5841	ส่วนอุทกวิทยาที่ 4 เชียงแสน
220	STN0515	บ้านทุ่งใจ	10	คองค้ำ	เวียงชัย	เชียงราย	02 แม่ฟ้าใจ	แม่ฟ้าใจตอนล่าง	2,191,020	608,311	19.812100	100.034160	2553	สถานีเตือนภัย	ใช้งานได้	053-166-766	สถานีหลัก	นายรัง ทวี	086-182-8760	ส่วนอุทกวิทยาที่ 2 เชียงราย
221	STN0516	บ้านคอกขมดู่	7	โป่งแม่ลา	เชียงม่วน	เชียงราย	03 แม่ฟ้ากก	น้ำแมก	2,188,942	566,815	19.795180	99.637900	2553	สถานีเตือนภัย	ใช้งานได้	053-166-766	สถานีหลัก	นายดวงผล เจริญภักดิ์	087-189-7990	ส่วนอุทกวิทยาที่ 2 เชียงราย
222	STN0517	บ้านห้วยหมากเอื้อง	5	ป่าซาง	เวียงเชียงรุ้ง	เชียงราย	03 แม่ฟ้ากก	น้ำแมกตอนล่าง	2,216,375	615,104	20.040800	100.100600	2553	สถานีเตือนภัย	ใช้งานได้	053-166-766	สถานีหลัก	นายสุนทร คำสีเทียร	087-232-0754	ส่วนอุทกวิทยาที่ 2 เชียงราย
223	STN0518	บ้านห้วยห้วยป่าไซ	9	แม่ฮ่องสอน	แม่ฟ้าหลวง	เชียงราย	02 แม่ฟ้าใจ	น้ำแมก	2,239,369	560,569	20.250910	99.581490	2553	สถานีเตือนภัย	ใช้งานได้	053-777-112	สถานีหลัก	นายอาทิตย์ วิชาชนนท์	084-373-1943	ส่วนอุทกวิทยาที่ 4 เชียงแสน
224	STN0519	บ้านทุ่งแฝง	10	ป่าห้วย	พาน	เชียงราย	07 แม่ฟ้าว	แม่ฟ้าวตอนบน	2,164,157	571,094	19.445990	99.638210	2553	สถานีเตือนภัย	ใช้งานได้	053-166-766	สถานีหลัก	นายอุดม คนอ้วน	082-018-2486	ส่วนอุทกวิทยาที่ 2 เชียงราย
225	STN0520	บ้านขุนปาย	3	แม่วิน	แม่วาง	เชียงราย	06 แม่ฟ้าปิง	น้ำแมก	2,056,968	458,824	18.603200	98.609700	2553	สถานีเตือนภัย	ใช้งานได้	053-465-403	สถานีหลัก	นายพี ไม้ทุ้ม	093-968-9365	ส่วนอุทกวิทยาที่ 1 เชียงใหม่
226	STN0521	บ้านน้ำว	5	เมืองคอง	เชียงดาว	เชียงใหม่	06 แม่ฟ้าปิง	แม่ฟ้าแม่ง	2,148,319	459,636	19.428800	98.615500	2553	สถานีเตือนภัย	ใช้งานได้	053-465-403	สถานีหลัก	นายเสนาห์ แซ่หลี	062-293-8337, 092-976-7547	ส่วนอุทกวิทยาที่ 1 เชียงใหม่
227	STN0522	บ้านแม่ฮ้อย	8	แม่ทะ	เชียงดาว	เชียงใหม่	06 แม่ฟ้าปิง	แม่ฟ้าปิงตอนบน	2,133,812	499,643	19.298100	98.996600	2553	สถานีเตือนภัย	ใช้งานได้	053-465-403	สถานีหลัก	นางณัฐชญา บุญศรี	093-1366867	ส่วนอุทกวิทยาที่ 1 เชียงใหม่
228	STN0523	บ้านโป่งลึก	15	เวียง	ฝาง	เชียงใหม่	03 แม่ฟ้ากก	น้ำแมก	2,192,928	530,692	19.832100	99.293100	2553	สถานีเตือนภัย	ใช้งานได้	053-465-403	สถานีหลัก	นายบุญมี เข็มแก้ว	081-796-1580	ส่วนอุทกวิทยาที่ 1 เชียงใหม่
229	STN0524	บ้านกึ่งหือ	7	อ้งเมิน	สะเมิง	เชียงใหม่	06 แม่ฟ้าปิง	น้ำแมก	2,100,211	458,077	18.994000	98.601700	2553	สถานีเตือนภัย	ใช้งานได้	053-465-403	สถานีหลัก	นายอินคำ ฤทธาบุญ	085-653-5006	ส่วนอุทกวิทยาที่ 1 เชียงใหม่
230	STN0525	บ้านป่างูม	1	อ้งเมิน	สะเมิง	เชียงใหม่	06 แม่ฟ้าปิง	น้ำแมก	2,105,987	463,088	19.046300	98.649200	2553	สถานีเตือนภัย	รอเข้าตรวจเช็ค	053-465-403	สถานีหลัก	นายสมชาย ศรีแก้ว	083-891-7536	ส่วนอุทกวิทยาที่ 1 เชียงใหม่
231	STN0526	บ้านแม่ซ้าย	13	แม่ทะ	เชียงดาว	เชียงใหม่	06 แม่ฟ้าปิง	แม่ฟ้าปิงตอนบน	2,134,258	489,316	19.302100	98.898300	2553	สถานีเตือนภัย	ใช้งานได้	053-465-403	สถานีหลัก	นายนิยม สุกคำ	088-435-5706	ส่วนอุทกวิทยาที่ 1 เชียงใหม่
232	STN0527	บ้านคอกหลวง	2	แม่ถ	แม่ลาน้อย	แม่ฮ่องสอน	01 แม่ฟ้าหลวง	น้ำแมกหลวง	2,054,097	396,402	18.575100	98.018200	2553	สถานีเตือนภัย	ใช้งานได้	053-682-577	สถานีหลัก	นายอาทิตย์ บรรณรุฒ	095-258-8980	ส่วนอุทกวิทยาที่ 3 แม่ฮ่องสอน
233	STN0528	บ้านแม่ต๋อนเหนือ	7	บ้านนา	แม่สะเรียง	แม่ฮ่องสอน	01 แม่ฟ้าหลวง	แม่ฟ้าหลวงตอนล่าง	2,020,294	382,995	18.268930	97.893110	2553	สถานีเตือนภัย	ใช้งานได้	053-682-577	สถานีหลัก	นายถนอม ชาติพัฒนาพร	056-886-0727	ส่วนอุทกวิทยาที่ 3 แม่ฮ่องสอน
234	STN0529	บ้านแม่หม้อหลวง	4	โป่งสา	ปาย	แม่ฮ่องสอน	01 แม่ฟ้าหลวง	ห้วยแม่ลา	2,119,008	454,356	19.163800	98.565900	2553	สถานีเตือนภัย	ใช้งานได้	053-465-403	สถานีหลัก	นางเพชรภรณ์ พงศาพัฒนา	080-123-5429, 090-457-9170	ส่วนอุทกวิทยาที่ 1 เชียงใหม่
235	STN0530	บ้านห้วยหมอก	5	สันติคีรี	แม่ลาน้อย	แม่ฮ่องสอน	01 แม่ฟ้าหลวง	น้ำแมกหลวง	2,049,262	409,180	18.505620	98.009020	2553	สถานีเตือนภัย	รอเข้าตรวจเช็ค	053-682-577	สถานีหลัก	นายสมศักดิ์ โชติเดชสกุล	062-252-8586	ส่วนอุทกวิทยาที่ 3 แม่ฮ่องสอน
236	STN0531	บ้านคอกหลวง	5	แม่เงา	แม่ลาน้อย	แม่ฮ่องสอน	01 แม่ฟ้าหลวง	น้ำแมกหลวง	2,049,008	409,073	18.529700	98.138500	2553	สถานีเตือนภัย	ใช้งานได้	053-682-577	สถานีหลัก	นายบุญสม พงศาพิศ	065-478-9351	ส่วนอุทกวิทยาที่ 3 แม่ฮ่องสอน
237	STN0532	บ้านแม่สุ	2	แม่ลาหลวง	แม่ลาน้อย	แม่ฮ่องสอน	01 แม่ฟ้าหลวง	แม่ฟ้าหลวงตอนล่าง	2,043,824	384,579	18.481650	97.906760	2553	สถานีเตือนภัยระดับน้ำ	ใช้งานได้	053-682-577	สถานีหลัก	นางทองทิพย์ กวางจำ	082-183-4995	ส่วนอุทกวิทยาที่ 3 แม่ฮ่องสอน
238	STN0533	บ้านสวนป่าทุ่งเกวียน	6	เวียงตาล	ห้างฉัตร	ลำปาง	07 แม่ฟ้าว	แม่ฟ้าวตอนกลาง	2,027,013	526,405	18.332700	99.249900	2553	สถานีเตือนภัย	ใช้งานได้	053-465-403	สถานีหลัก	นายสุพรรณ ลิ้มชัย	093-614-6985, 081-257-1601	ส่วนอุทกวิทยาที่ 1 เชียงใหม่
239	STN0534	บ้านป่ายาว	8	แม่พริก	แม่พริก	ลำปาง	07 แม่ฟ้าว	แม่ฟ้าวตอนล่าง	1,946,408	496,255	17.604300	98.964700	2553	สถานีเตือนภัย	ใช้งานได้	053-465-403	สถานีหลัก	นายสมชาย สิงห์คำ	080-790-5474, 098-789-7356, 097-719	ส่วนอุทกวิทยาที่ 1 เชียงใหม่
240	STN0535	บ้านสี่แคว	10	แม่พริก	แม่พริก	ลำปาง	07 แม่ฟ้าว	แม่ฟ้าวตอนล่าง	1,932,913	509,332	17.482300	99.087900	2553	สถานีเตือนภัย	ใช้งานได้	053-465-403	สถานีหลัก	นายอัคร เจริญวงศ์	081-746-4656	ส่วนอุทกวิทยาที่ 1 เชียงใหม่
241	STN0536	บ้านแม่ต๋	1	วังแก้ว	วังเหนือ	ลำปาง	07 แม่ฟ้าว	แม่ฟ้าวตอนบน	2,138,166	564,738	19.336410	99.134880	2553	สถานีเตือนภัย	ใช้งานได้	053-465-403	สถานีหลัก	นางบัวซอน เครืออินตา	085-707-7547	ส่วนอุทกวิทยาที่ 1 เชียงใหม่
242	STN0537	บ้านแม่ต๋	6	ตะเคียนปม	ทุ่งหัวช้าง	ลำพูน	06 แม่ฟ้าปิง	น้ำแมก	1,996,138	504,212	18.053800	99.039800	2553	สถานีเตือนภัย	ใช้งานได้	053-465-403	สถานีหลัก	นางศิริมา อออินทร์	063-9822114	ส่วนอุทกวิทยาที่ 1 เชียงใหม่
243	STN0538	บ้านใหม่พรสวรรค์	6	นาโปลี	วังเจ้า	ตาก	06 แม่ฟ้าปิง	แม่ฟ้าปิงส่วนที่ 4	1,849,192	510,596	16.725500	99.094400	2553	สถานีเตือนภัย	ใช้งานได้	053-682-577	สถานีหลัก	นายพรหม วัลลภการ	080-170-2753	ส่วนอุทกวิทยาที่ 3 แม่ฮ่องสอน
244	STN0539	บ้านท่าหลวงแดง	7	นาโปลี	วังเจ้า	ตาก	06 แม่ฟ้าปิง	คลองสวนหมาก	1,826,905	541,094	16.673700	99.141670	2553	สถานีเตือนภัย	ใช้งานได้	053-682-577	สถานีหลัก	นายวรรณ โพธิ์รอด	089-839-1098	ส่วนอุทกวิทยาที่ 3 แม่ฮ่องสอน
245	STN0547	บ้านห้วยกุ่ม	11	ทรงธรรม	เมืองเก่าแม่พะเฑร	กำแพงเพชร	06 แม่ฟ้าปิง	คลองสวนหมาก	1,826,858	540,887	16.523630	99.385160	2553	สถานีเตือนภัย	ใช้งานได้	053-682-577	สถานีหลัก	นายสุเทพ โกรษวิบูลย์ปัญญา	083-626-7091	ส่วนอุทกวิทยาที่ 3 แม่ฮ่องสอน
246	STN0583	บ้านนาทอน	4	บ่อหลวง	เชียงใหม่	01 แม่ฟ้าหลวง	น้ำแมก	2,000,180	431,700	18.093850	98.365340	2554	สถานีเตือนภัย	ใช้งานได้	053-465-403	สถานีหลัก	นายอานันท์ ขาวจันทร์ดา	082-1887914	ส่วนอุทกวิทยาที่ 1 เชียงใหม่	
247	STN0584	บ้านคอกขมดู่	4	บ่อลี่	ฮอด	เชียงใหม่	01 แม่ฟ้าหลวง	น้ำแมก	2,006,690	420,410	18.148790	98.250050	2554	สถานีเตือนภัย	ใช้งานได้	053-682-577	สถานีหลัก	นายทองแดง บุญบุญอิน	093-130-6951	ส่วนอุทกวิทยาที่ 3 แม่ฮ่องสอน
248	STN0585	บ้านยางแก้ว	10	อภัย	อภัย	เชียงใหม่	06 แม่ฟ้าปิง	น้ำแมก	1,974,900	438,090	17.858260	98.413750	2554	สถานีเตือนภัย	ใช้งานได้	053-465-403	สถานีหลัก	นายอิชัย สิงห์แก้ว	081-169-7773	ส่วนอุทกวิทยาที่ 1 เชียงใหม่
249	STN0586	บ้านแม่สุ่น้อย	3	สุ่น	ฝาง	เชียงใหม่	03 แม่ฟ้ากก	น้ำแมก	2,196,790	514,300	19.857450	99.134880	2554	สถานีเตือนภัย	ใช้งานได้	053-465-403	สถานีหลัก	นายสุทัศน์ วงศ์ชัย	081-992-0496	ส่วนอุทกวิทยาที่ 1 เชียงใหม่
250	STN0587	บ้านนาหม	7	เมืองแหง	เวียงแหง	เชียงใหม่	06 แม่ฟ้าปิง	แม่ฟ้าแม่ง	2,168,200	456,900	19.610080	98.594870	2554	สถานีเตือนภัย	ใช้งานได้	053-465-403	สถานีหลัก	น.ส.รุ่งนภา คำนาม	096-6856501,081-0273316	ส่วนอุทกวิทยาที่ 1 เชียงใหม่
251	STN0588	บ้านแม่ต๋	8	ป่าปง	แม่ต๋	เชียงใหม่	06 แม่ฟ้าปิง	แม่ฟ้าแม่ง	2,127,740	463,960	19.244760	98.654300	2554	สถานีเตือนภัย	ใช้งานได้	053-465-403	สถานีหลัก	นายสิทธิพันธ์ นวรินทร์	089-050-0455, 099-965-0695	ส่วนอุทกวิทยาที่ 1 เชียงใหม่
252	STN0589	บ้านทุ่งโป่งใต้	9	บ้านปาง	หางดง	เชียงใหม่	06 แม่ฟ้าปิง	แม่ฟ้าปิงส่วนที่ 2	2,074,570	486,560	18.764180	98.873350	2554	สถานีเตือนภัย	ใช้งานได้	053-465-403	สถานีหลัก	นายอินทรร อินสวรรค์	088-415-8994	ส่วนอุทกวิทยาที่ 1 เชียงใหม่
253	STN0590	บ้านใหม่คอกแก้ว	2	ท่าเหนือ	แม่ฮ่อม	เชียงใหม่	06 แม่ฟ้าปิง	น้ำแมก	2,069,450	531,870	18.716940	99.320250	2554	สถานีเตือนภัย	ใช้งานได้	053-465-403	สถานีหลัก	นายสำราญ กัมมิลู	084-894-1361	ส่วนอุทกวิทยาที่ 1 เชียงใหม่
254	STN0591	บ้านปางแฟน	5	ป่าเมือง	คองสะเท็ด	เชียงใหม่	06 แม่ฟ้าปิง	น้ำแมก	2,102,700	531,800	19.015650	99.304260	2554	สถานีเตือนภัย	ใช้งานได้	053-465-403	สถานีหลัก	นายวิรัตน์ ชัยอินทร์	084-368-0048	ส่วนอุทกวิทยาที่ 1 เชียงใหม่
255	STN0592	บ้านขุนวาง	12	แม่วิน	แม่วาง	เชียงใหม่	06 แม่ฟ้าปิง	น้ำแมก	2,059,210	449,450	18.622900	98.519620	2554	สถานีเตือนภัย	ใช้งานได้	053-465-403	สถานีหลัก	นายสุวิทย์ แซ่ย่าง	089-432-3709, 062-2514903	ส่วนอุทกวิทยาที่ 1 เชียงใหม่
256	STN0593	บ้านแม่ละเมา	5	แม่วิน	แม่วาง	เชียงใหม่	06 แม่ฟ้าปิง	น้ำแมก	2,063,920	462,040	18.665040	98.639010	2554	สถานีเตือนภัย	ใช้งานได้	053-465-40				

การตรวจสอบความพร้อมสถานีเตือนภัยน้ำหลาก - ดินถล่ม (Early Warning System) 2566

สำนักงานทรัพยากรน้ำที่ 1 จ.ลำปาง

ข้อมูล ณ วันที่ 24 พฤษภาคม 2566

ลำดับ	สถานี	บ้าน	หมู่	ตำบล	อำเภอ	จังหวัด	ศูนย์หลัก	ศูนย์สาขา	UTM_N	UTM_E	lat_y	long_x	ปีงบประมาณ	ประเภทสถานี	สภาพการใช้งาน	เบอร์โทรศัพท์	ประเภทบ้าน	ชื่อผู้รั	เบอร์ผู้รั	หน่วยงานรับผิดชอบ
261	STN0598	บ้านหัวคอก	3	กองแจ่ม	แม่แจ่ม	เชียงใหม่	06 แม่ฟ้าหลวง	น้ำแม่แจ่มตอนล่าง	2,024,019	432,688	18.304740	98.363060	2554	สถานีเตือนภัย	ใช้งานได้	053-465-403	สถานีหลัก	นางอุ๋นใจ ธรรมคุณ	095-453-3175,095-4533175	ส่วนอุทกวิทยาที่ 1 เชียงใหม่
262	STN0599	บ้านแม่ลอง	3	บ้านทับ	แม่แจ่ม	เชียงใหม่	06 แม่ฟ้าหลวง	น้ำแม่แจ่มตอนล่าง	2,038,030	419,680	18.427970	98.240370	2554	สถานีเตือนภัย	ใช้งานได้	053-465-403	สถานีหลัก	น.ส.อุทุมพร บุญมีอุดม	061-360-9379,090-8932976	ส่วนอุทกวิทยาที่ 1 เชียงใหม่
263	STN0600	บ้านแม่ตูป	9	โป่งทุ่ง	คอกเต่า	เชียงใหม่	06 แม่ฟ้าหลวง	แม่ฟ้าหลวง	1,984,396	480,101	17.946270	98.809880	2554	สถานีเตือนภัย	ใช้งานได้	053-465-403	สถานีหลัก	นายวิชชัย แทนเศษ	086-187-4623	ส่วนอุทกวิทยาที่ 1 เชียงใหม่
264	STN0601	บ้านเมืองนะ	1	ทต.เมืองนะ	เชียงดาว	เชียงใหม่	06 แม่ฟ้าหลวง	แม่ฟ้าหลวงตอนบน	2,183,207	489,643	19.734320	98.897130	2554	สถานีเตือนภัย	ใช้งานได้	053-465-403	สถานีหลัก	นายสุพันธ์ พรมทอง	085-723-5384, 085-708-6093	ส่วนอุทกวิทยาที่ 1 เชียงใหม่
265	STN0602	บ้านนาหวาย	3	ทต.เมืองนะ	เชียงดาว	เชียงใหม่	06 แม่ฟ้าหลวง	แม่ฟ้าหลวงตอนบน	2,170,446	495,760	19.642700	98.954730	2554	สถานีเตือนภัย	ใช้งานได้	053-465-403	สถานีหลัก	นายเสถียรศักดิ์ โกมลธร	085-627-8376	ส่วนอุทกวิทยาที่ 1 เชียงใหม่
266	STN0603	บ้านแมกอน	2	ทต.ทุ่งข้าวพวง	เชียงดาว	เชียงใหม่	06 แม่ฟ้าหลวง	แม่ฟ้าหลวงตอนบน	2,163,826	491,943	19.570270	98.922020	2554	สถานีเตือนภัย	ใช้งานได้	053-465-403	สถานีหลัก	นายอินทร บุญยศ	081-111-4227, 099-612-3208	ส่วนอุทกวิทยาที่ 1 เชียงใหม่
267	STN0604	บ้านหัวจะคำ	9	ทต.ปงโค้ง	เชียงดาว	เชียงใหม่	06 แม่ฟ้าหลวง	แม่ฟ้าหลวงตอนบน	2,167,564	507,354	19.604150	99.070590	2554	สถานีเตือนภัย	ใช้งานได้	053-465-403	สถานีหลัก	นางนุชจรินทร์ คารวเรือง	084-804-8182	ส่วนอุทกวิทยาที่ 1 เชียงใหม่
268	STN0605	บ้านป่าเมี่ยง	11	ทต.ปงโค้ง	เชียงดาว	เชียงใหม่	06 แม่ฟ้าหลวง	แม่ฟ้าหลวงตอนบน	2,147,580	509,917	19.422900	99.095440	2554	สถานีเตือนภัย	ใช้งานได้	053-465-403	สถานีหลัก	นายอนอม ศรีรัมย์	087-184-5843	ส่วนอุทกวิทยาที่ 1 เชียงใหม่
269	STN0606	บ้านแม่ถ้อย	2	ทต.เมืองนะ	เชียงดาว	เชียงใหม่	06 แม่ฟ้าหลวง	แม่ฟ้าหลวง	2,175,770	477,640	19.665210	98.794830	2554	สถานีเตือนภัย	ใช้งานได้	053-465-403	สถานีหลัก	นางสาวกัญจนพร เต่นเจดีย์	093-3638389	ส่วนอุทกวิทยาที่ 1 เชียงใหม่
270	STN0607	บ้านตีนสัก	4	ป่าไร่	พร้าว	เชียงใหม่	06 แม่ฟ้าหลวง	แม่ฟ้าหลวง	2,151,111	522,541	19.428550	99.212490	2554	สถานีเตือนภัย	ใช้งานได้	053-465-403	สถานีหลัก	นายเจริญ ทรายคำ	081-960-9571, 080-680-1900	ส่วนอุทกวิทยาที่ 1 เชียงใหม่
271	STN0608	บ้านแม่คาดิน	4	หัวถั่ว	แม่ออน	เชียงใหม่	06 แม่ฟ้าหลวง	น้ำแม่ถ้อย	2,087,700	527,990	18.881170	99.265750	2554	สถานีเตือนภัย	ใช้งานได้	053-465-403	สถานีหลัก	นางนันทิรา กัมพูชานนท์	092-8246623	ส่วนอุทกวิทยาที่ 1 เชียงใหม่
272	STN0609	บ้านโป่งทุ่ง	5	โป่งทุ่ง	คอกเต่า	เชียงใหม่	06 แม่ฟ้าหลวง	น้ำแม่ถ้อย	1,973,850	474,400	17.852990	98.752450	2554	สถานีเตือนภัย	ใช้งานได้	053-465-403	สถานีหลัก	นายผาน โพบะ	063-0322561	ส่วนอุทกวิทยาที่ 1 เชียงใหม่
273	STN0610	บ้านหัวแม่คำ	4	แม่สองใน	แม่ฟ้าหลวง	เชียงใหม่	06 แม่ฟ้าหลวง	น้ำแม่ถ้อย	2,252,190	549,220	20.367810	99.469270	2554	สถานีเตือนภัย	ใช้งานได้	053-777-112	สถานีหลัก	นางวราวุฒิ แซ่หยี่	098-758-4300	ส่วนอุทกวิทยาที่ 4 เชียงใหม่
274	STN0611	บ้านร่องหัวฝาย	12	หัวฝาย	เชียงของ	เชียงใหม่	02 แม่ฟ้าหลวง	แม่ฟ้าหลวงตอนล่าง	2,213,978	632,193	20.018050	100.263800	2554	สถานีเตือนภัย	ใช้งานได้	053-777-112	สถานีหลัก	นายวรรณพล ปิ่นถ้ำ	089-953-9421	ส่วนอุทกวิทยาที่ 4 เชียงใหม่
275	STN0612	บ้านหนองเขียว	12	แม่กรณ์	เมืองเชียงราย	เชียงใหม่	03 แม่ฟ้าหลวง	น้ำแม่ถ้อย	2,197,800	574,800	19.870470	99.725700	2554	สถานีเตือนภัย	ใช้งานได้	053-166-766	สถานีหลัก	นายสิทธิศักดิ์ จงตะเข็บ	082-189-4655	ส่วนอุทกวิทยาที่ 2 เชียงใหม่
276	STN0613	บ้านป่าริมกม	10	แม่กรณ์	เมืองเชียงราย	เชียงใหม่	03 แม่ฟ้าหลวง	น้ำแม่ถ้อย	2,194,600	569,900	19.844640	99.667600	2554	สถานีเตือนภัย	ใช้งานได้	053-166-766	สถานีหลัก	นายรัฐชัชพล แสงเขียว	095-143-1178	ส่วนอุทกวิทยาที่ 2 เชียงใหม่
277	STN0614	บ้านหัวแม่เขียน	3	หัวขาม	เมืองเชียงราย	เชียงใหม่	03 แม่ฟ้าหลวง	น้ำแม่ถ้อยตอนล่าง	2,202,200	565,100	19.919980	99.623280	2554	สถานีเตือนภัย	ใช้งานได้	053-166-766	สถานีหลัก	นายพิชิต ไร่อยู่	093-609-6735	ส่วนอุทกวิทยาที่ 2 เชียงใหม่
278	STN0615	บ้านนาแล่น (บ้านโซ๊ะ)	7	ทต.นาแล	เมืองเชียงราย	เชียงใหม่	03 แม่ฟ้าหลวง	น้ำแม่ถ้อยตอนล่าง	2,217,100	586,000	20.049880	98.822620	2554	สถานีเตือนภัย	ใช้งานได้	053-166-766	สถานีหลัก	นายศิระ จะงะ	090-807-6549	ส่วนอุทกวิทยาที่ 2 เชียงใหม่
279	STN0616	บ้านสันติสุข (บ้านก๊วยตะ)	19	ป่าตึง	แม่สัน	เชียงใหม่	02 แม่ฟ้าหลวง	น้ำแม่ถ้อย	2,223,400	560,900	20.104390	99.624650	2554	สถานีเตือนภัย	ใช้งานได้	053-777-112	สถานีหลัก	นายชินา เบกาปู	080-033-5346	ส่วนอุทกวิทยาที่ 2 เชียงใหม่
280	STN0617	บ้านหัวขี้ม้า	15	ทต.เวียงสรวย	แม่ออน	เชียงใหม่	03 แม่ฟ้าหลวง	น้ำแม่ถ้อย	2,179,930	551,840	19.713440	99.496150	2554	สถานีเตือนภัย	ใช้งานได้	053-166-766	สถานีหลัก	นายอะนิ ปณณ	080-680-4661	ส่วนอุทกวิทยาที่ 2 เชียงใหม่
281	STN0618	บ้านหัวขี้ม้า (บ้านป่าคาหลวง)	17	ท่าก้อ	แม่ออน	เชียงใหม่	03 แม่ฟ้าหลวง	น้ำแม่ถ้อย	2,163,100	532,800	19.562250	99.312700	2554	สถานีเตือนภัย	ใช้งานได้	053-166-766	สถานีหลัก	นางสาวกานติมา ยอดอ	089-373-9420	ส่วนอุทกวิทยาที่ 2 เชียงใหม่
282	STN0619	บ้านขุนเงิน	11	ทต.ป่าไร่	เวียงป่าเป้า	เชียงใหม่	03 แม่ฟ้าหลวง	น้ำแม่ถ้อย	2,132,790	551,270	19.288770	99.491000	2554	สถานีเตือนภัย	ใช้งานได้	053-166-766	สถานีหลัก	นายดวงจันทร์ มหาวรรณ	085-030-2093	ส่วนอุทกวิทยาที่ 2 เชียงใหม่
283	STN0620	บ้านแม่ปงหลวง	8	เวียง	เวียงป่าเป้า	เชียงใหม่	03 แม่ฟ้าหลวง	น้ำแม่ถ้อย	2,144,200	535,440	19.391860	99.337480	2554	สถานีเตือนภัย	ใช้งานได้	053-166-766	สถานีหลัก	นายเอกพล ศิริวงษ์พงษ์	082-890-7951	ส่วนอุทกวิทยาที่ 2 เชียงใหม่
284	STN0621	บ้านพิทักษ์ชัย	20	ต้นเต่า	เทิง	เชียงใหม่	02 แม่ฟ้าหลวง	แม่ถ้อย	2,184,523	646,383	19.751280	100.395870	2554	สถานีเตือนภัย	ใช้งานได้	053-166-766	สถานีหลัก	นายสิทธิ แซ่พญา	098-696-1016	ส่วนอุทกวิทยาที่ 2 เชียงใหม่
285	STN0622	บ้านปางหลวงชัยคำ	16	ป่าทุ่ง	พาน	เชียงใหม่	02 แม่ฟ้าหลวง	แม่ถ้อย	2,159,540	569,785	19.527400	99.663740	2554	สถานีเตือนภัย	ใช้งานได้	053-166-766	สถานีหลัก	นายปัญญา บุญทา	064-502-2599	ส่วนอุทกวิทยาที่ 2 เชียงใหม่
286	STN0623	บ้านเวียงสา	18	สันกลาง	พาน	เชียงใหม่	02 แม่ฟ้าหลวง	แม่ถ้อย	2,170,692	570,879	19.631740	99.674390	2554	สถานีเตือนภัย	ใช้งานได้	053-166-766	สถานีหลัก	นายบุญมี ไซ่สัน	094-186-5405	ส่วนอุทกวิทยาที่ 2 เชียงใหม่
287	STN0624	บ้านโป่ง	21	แม่สองใน	แม่ฟ้าหลวง	เชียงใหม่	02 แม่ฟ้าหลวง	น้ำแม่ถ้อย	2,243,414	556,847	20.287710	99.544430	2554	สถานีเตือนภัย	ใช้งานได้	053-777-112	สถานีหลัก	นายอาชิว มานะ	093-263-8591	ส่วนอุทกวิทยาที่ 4 เชียงใหม่
288	STN0625	บ้านใหม่เจริญไพร	9	ฝายวาง	เชียงคำ	พะเยา	02 แม่ฟ้าหลวง	แม่ถ้อย	2,145,061	636,758	19.393140	100.300790	2554	สถานีเตือนภัย	ใช้งานได้	053-166-766	สถานีหลัก	นายสุรุดท โกล่ดิน	093-139-6930	ส่วนอุทกวิทยาที่ 2 เชียงใหม่
289	STN0626	บ้านเสนา	18	แม่สัน	เชียงคำ	พะเยา	02 แม่ฟ้าหลวง	แม่ถ้อย	2,159,010	643,942	19.520780	100.607800	2554	สถานีเตือนภัย	ใช้งานได้	053-166-766	สถานีหลัก	นายอนันต์ โจนาน	085-776-5658	ส่วนอุทกวิทยาที่ 2 เชียงใหม่
290	STN0627	บ้านสา	6	ทุ่งกล้วย	ภูซาง	พะเยา	02 แม่ฟ้าหลวง	แม่ถ้อย	2,167,848	646,648	19.604200	100.404630	2554	สถานีเตือนภัย	ใช้งานได้	053-166-766	สถานีหลัก	นายเจริญ อินเต็ม	093-174-4675	ส่วนอุทกวิทยาที่ 2 เชียงใหม่
291	STN0628	บ้านใหม่พัฒนา	4	แม่ถ้อย	ขุขาม	แม่ฮ่องสอน	01 แม่ฟ้าหลวง	แม่ถ้อยตอนบน	2,083,759	393,631	18.842960	97.996620	2554	สถานีเตือนภัย	ใช้งานได้	053-682-577	สถานีหลัก	นายสมชาติ สุธฤดี	081-032-0674	ส่วนอุทกวิทยาที่ 3 แม่ฮ่องสอน
292	STN0629	บ้านเมืองปอน	1	เมืองปอน	ขุขาม	แม่ฮ่องสอน	01 แม่ฟ้าหลวง	แม่ถ้อยตอนบน	2,072,605	386,912	18.746000	97.927220	2554	สถานีเตือนภัย	รอเข้าตรวจเช็ค	053-682-577	สถานีหลัก	นายสมจิตต์ วารินทร์	084-364-5176	ส่วนอุทกวิทยาที่ 3 แม่ฮ่องสอน
293	STN0630	บ้านหัวฝาย	3	หัวฝาย	เมืองแม่ฮ่องสอน	แม่ฮ่องสอน	01 แม่ฟ้าหลวง	แม่ถ้อยตอนล่าง	2,162,996	395,644	19.559250	98.006170	2554	สถานีเตือนภัย	ใช้งานได้	053-682-577	สถานีหลัก	นายสุชาติ रामประเสริฐ	064-543-8373	ส่วนอุทกวิทยาที่ 3 แม่ฮ่องสอน
294	STN0631	บ้านแม่สุยะ	6	หัวฝาย	เมืองแม่ฮ่องสอน	แม่ฮ่องสอน	01 แม่ฟ้าหลวง	แม่ถ้อยตอนบน	2,159,074	404,893	19.524450	98.092700	2554	สถานีเตือนภัย	ใช้งานได้	053-682-577	สถานีหลัก	นางจันทร์แก้ว คุ้มผู้สังวณ	085-723-7828	ส่วนอุทกวิทยาที่ 3 แม่ฮ่องสอน
295	STN0632	บ้านทุ่งเข้าน	5	หัวฝาย	เมืองแม่ฮ่องสอน	แม่ฮ่องสอน	01 แม่ฟ้าหลวง	แม่ถ้อยตอนล่าง	2,151,540	395,900	19.457810	98.001030	2554	สถานีเตือนภัย	ใช้งานได้	053-682-577	สถานีหลัก	นายระพีชัย จันทร์วิไลย์	092-186-3478	ส่วนอุทกวิทยาที่ 3 แม่ฮ่องสอน
296	STN0633	บ้านนาป่าเป้า	4	หมอกจำแป่	เมืองแม่ฮ่องสอน	แม่ฮ่องสอน	01 แม่ฟ้าหลวง	แม่ถ้อยตอนล่าง	2,160,350	387,690	19.532470	97.928520	2554	สถานีเตือนภัย	ใช้งานได้	053-682-577	สถานีหลัก	นางสาวอารี แซ่เหอ	080-127-6050	ส่วนอุทกวิทยาที่ 3 แม่ฮ่องสอน
297	STN0634	บ้านหมอกจำแป่	1	หมอกจำแป่	เมืองแม่ฮ่องสอน	แม่ฮ่องสอน	01 แม่ฟ้าหลวง	แม่ถ้อยตอนล่าง	2,149,100	391,220	19.426860	97.957120	2554	สถานีเตือนภัย	ใช้งานได้	053-682-577	สถานีหลัก	นายสมชาติ สุธฤดี	099-831-1601	ส่วนอุทกวิทยาที่ 3 แม่ฮ่องสอน
298	STN0635	บ้านชาเมือง	12	ป่าทุ่ง	เมืองแม่ฮ่องสอน	แม่ฮ่องสอน	01 แม่ฟ้าหลวง	แม่ถ้อยตอนล่าง	2,135,748	393,379	19.312770	97.985100	2554	สถานีเตือนภัย	ใช้งานได้	053-682-577	สถานีหลัก	นางสุจิตรา วิทยาการยุทธกุล	089-756-4126	ส่วนอุทกวิทยาที่ 3 แม่ฮ่องสอน
299	STN0636	บ้านต้นเงินเหนือ	3	ป่าไร่	สนมย	แม่ฮ่องสอน	01 แม่ฟ้าหลวง	น้ำแม่ถ้อย	1,998,000	408,100	18.066200	98.129920	2554	สถานีเตือนภัย	ใช้งานได้	053-682-577	สถานีหลัก	นายนิมิต วัฒนินทรีย์	098-009-4957	ส่วนอุทกวิทยาที่ 3 แม่ฮ่องสอน
300	STN0637	บ้านขุนแม่ถ้อย	1	ขุนแม่ถ้อย	เมืองแม่ฮ่องสอน	แม่ฮ่องสอน	01 แม่ฟ้าหลวง	น้ำแม่ถ้อย	2,058,500	407,300	18.622220	98.112240	2554	สถานีเตือนภัย	ใช้งานได้	053-682-577	สถานีหลัก	นายเกียรติชัย สอาดวิธรรม	090-467-2608	ส่วนอุทกวิทยาที่ 3 แม่ฮ่องสอน
301	STN0638	บ้านแม่ปอน	6	แม่ปอน	เมืองแม่ฮ่องสอน	แม่ฮ่องสอน	01 แม่ฟ้าหลวง	แม่ถ้อยตอนล่าง	2,032,483	381,614	18.379310	97.872700	2554	สถานีเตือนภัย	ใช้งานได้	053-682-577	สถานีหลัก	นายประสิทธิ์ จันทร์สว่าง	097-992-6253	ส่วนอุทกวิทยาที่ 3 แม่ฮ่องสอน
302	STN0639	บ้านเมืองแม่	5	ถ้ำสอน	ป่าเมี่ยง	แม่ฮ่องสอน	01 แม่ฟ้าหลวง	แม่ถ้อยตอนล่าง	2,165,608	427,329	19.583430	98.308300	2554	สถานีเตือนภัย	ใช้งานได้	053-682-577	สถานีหลัก	นายถิณศักดิ์ อภินันท์พิพอลกุล	095-622-3049	ส่วนอุทกวิทยาที่ 3 แม่ฮ่องสอน
303	STN0640	บ้านกลาง	7	หัวฝาย	เมืองแม่ฮ่องสอน	แม่ฮ่องสอน	01 แม่ฟ้าหลวง	น้ำแม่ถ้อย	2,107,827	382,260	19.060570	97.882330	2554	สถานีเตือนภัย	ใช้งานได้	053-682-577	สถานีหลัก	นายประสิทธิ์ วัฒนินทรีย์	095-635-2071	ส่วนอุทกวิทยาที่ 3 แม่ฮ่องสอน
304	STN0641	บ้านหัวฝาย	1	หัวฝาย	เมืองแม่ฮ่องสอน	แม่ฮ่องสอน	01 แม่ฟ้าหลวง	น้ำแม่ถ้อย	2,104,286	393,021	19.026330	97.983520	2554	สถานีเตือนภัย	ใช้งานได้	053-682-577	สถานีหลัก	นายวิวัฒน์ เต็ดเตียธรรม	087-184-8105	ส่วนอุทกวิทยาที่ 3 แม่ฮ่องสอน
305	STN0642	บ้านหัวฝาย	7	แม่ปอน	เมืองแม่ฮ่องสอน	แม่ฮ่องสอน	01 แม่ฟ้าหลวง	แม่ถ้อยตอนบน	2,069,610	398,280	18.715310	98.031320	2554	สถานีเตือนภัย	ใช้งานได้	053-682-577	สถานีหลัก	นายเกียรติศักดิ์ มานพณ	098-662-4631	ส่วนอุทกวิทยาที่ 3 แม่ฮ่องสอน
306	STN0643	บ้านสบป่อง	1	สบป่อง	ป่าเมี่ยง	แม่ฮ่องสอน	01 แม่ฟ้าหลวง	แม่ถ้อยตอนล่าง	2,159,975	418,893	19.522830	98.246390	2554	สถานีเตือนภัย	ใช้งานได้	053-682-577	สถานีหลัก	นางสาวกรกฎกมลทิพย์ ผาแดงสุวรรณ	087-193-6954	ส่วนอุทกวิทยาที่ 3 แม่ฮ่องสอน
307	STN0644	บ้านทุ่ง	1	ทุ่ง	วังเหนือ	ลำปาง	07 แม่ฟ้าหลวง	แม่ฟ้าหลวงตอนบน	2,128,400	567,130	19.253910	99.639730	2554	สถานีเตือนภัย	ใช้งานได้	053-465-403	สถานีหลัก	นายเสถียรชัย อวต	087-173-9948	ส่วนอุทกวิทยาที่ 1 เชียงใหม่
308	STN0645	บ้านทุ่งยาง	6	หัวฝาย	เมืองปาน	ลำปาง	07 แม่ฟ้าหลวง	น้ำแม่ถ้อย	2,104,435	554,290	19.031810	99.516310	2554	สถานีเตือนภัย	ใช้งานได้	053-465-403	สถานีหลัก	นายอินจันทร์ ไชยวงศ์	062-5649379	ส่วนอุทกวิทยาที่ 1 เชียงใหม่
309	STN0646	บ้านทุ่งกล้วย	5	บ้านอ้อม	เมืองปาน	ลำปาง	07 แม่ฟ้าหลวง	น้ำแม่ถ้อย	2,037,590	542,307	18.438210	99.387660	2554	สถานีเตือนภัย	ใช้งานได้	053-465-403	สถานีหลัก	นายเจนณรงค์ อุดม	085-712-0302	ส่วนอุทกวิทยาที่ 1 เชียงใหม่
310	STN0647	บ้านป่าหวาย	3	บ้านอ้อม	เมืองปาน	ลำปาง	07 แม่ฟ้าหลวง	น้ำแม่ถ้อย	2,065,255	550,586	18.685730	99.471370	2554	สถานีเตือนภัย	ใช้งานได้	053-465-403	สถานีหลัก	นายวิชา อินทิพย์	085-720-1146, 094-441-1669	ส่วนอุทกวิทยาที่ 1 เชียงใหม่
311	STN0648	บ้านป่าเวียง	11	ทุ่งกว้าง	เมืองปาน	ลำปาง	07 แม่ฟ้าหลวง	น้ำแม่ถ้อย	2,052,794	548,514	18.566090	99.458250	2554	สถานีเตือนภัย	ใช้งานได้	053-465-403	สถานีหลัก	นายเศวทร วัชคหาคำ	087-174-3603, 087-358-4989	ส่วนอุทกวิทยาที่ 1 เชียงใหม่
312	STN0649	บ้านแม่ต้า	1	ทต.เสริมชัย	เสริมงาม	ลำปาง	07 แม่ฟ้าหลวง	น้ำแม่ถ้อย	1,982,460	515,910	17.912280	99.161900	2554	สถานีเตือนภัย	ใช้งานได้	053-465-403	สถานีหลัก	นายศุภกร พันธุ์กิติ	097-9366748	ส่วนอุทกวิทยาที่ 1 เชียงใหม่

การตรวจสอบความพร้อมสถานีเตือนภัยน้ำหลาก - ดินถล่ม (Early Warning System) 2566

สำนักงานทรัพยากรน้ำที่ 1 จ.ลำปาง

ข้อมูล ณ วันที่ 24 พฤษภาคม 2566

ลำดับ	สถานี	บึง	หมู่	ตำบล	อำเภอ	จังหวัด	ศูนย์หลัก	ศูนย์สาขา	UTM_N	UTM_E	lat_y	long_x	ปีงบประมาณ	ประเภทสถานี	สภาพใช้งาน	เบอร์โทรศัพท์	ประเภทบ้าน	ชื่อผู้รั	เบอร์ผู้รั	หน่วยงานรับผิดชอบ
313	STN0650	บ้านคณฑองออก	9	ทต.เสริมชัย	เสริมงาม	ลำปาง	07 แม่น้ำวัง	น้ำแม่ต้า	1,992,243	515,256	18.018540	99.144130	2554	สถานีเตือนภัย	ใช้งานได้	053-465-403	สถานีหลัก	นายวิชาญ ทาภาสา	081-881-3066, 098-751-5596	ส่วนอุทกวิทยาที่ 1 เชียงใหม่
314	STN0651	บ้านปางมะโฮ	8	วังเงิน	แม่ทะ	ลำปาง	07 แม่น้ำวัง	น้ำแม่จาง	1,996,436	571,323	18.052540	99.665900	2554	สถานีเตือนภัย	ใช้งานได้	053-465-403	สถานีหลัก	นางพองจันทร์ สายวงค์เคียว	087-787-9761	ส่วนอุทกวิทยาที่ 1 เชียงใหม่
315	STN0652	บ้านต้นช้างพัฒนา	7	บ้านคำ	เมือง	ลำปาง	07 แม่น้ำวัง	น้ำแม่ต๋อย	2,046,881	544,229	18.509710	99.418390	2554	สถานีเตือนภัย	ใช้งานได้	053-465-403	สถานีหลัก	นายพรหมกานต์ ภัทระกุล	083-321-0688	ส่วนอุทกวิทยาที่ 1 เชียงใหม่
316	STN0653	บ้านทุ่งหลวง	5	ทต.เมืองยาว	ห้างฉัตร	ลำปาง	07 แม่น้ำวัง	แม่น้ำกวดตอนกลาง	2,018,350	522,900	18.254000	99.216640	2554	สถานีเตือนภัย	รอเข้าตรวจเช็ค	053-465-403	สถานีหลัก	นายณรงค์ โกตี	087-830-4263, 080-673-8405	ส่วนอุทกวิทยาที่ 1 เชียงใหม่
317	STN0654	บ้านคันแพ้ว	5	แม่ลาน	สี่	ลำพูน	06 แม่น้ำปิง	น้ำแม่หาด	1,966,106	485,244	17.784200	98.860320	2554	สถานีเตือนภัย	ใช้งานได้	053-465-403	สถานีหลัก	นางรัชฎาภรณ์ มีนตจ	082-400-6002	ส่วนอุทกวิทยาที่ 1 เชียงใหม่
318	STN0655	บ้านผลาดเหนือ	15	นาทราย	สี่	ลำพูน	06 แม่น้ำปิง	แม่สี่	1,956,215	494,291	17.696260	98.945510	2554	สถานีเตือนภัย	ใช้งานได้	053-465-403	สถานีหลัก	นายวันดอน จาต๊ะเซ๊ะ	081-165-3788, 087-300-4407	ส่วนอุทกวิทยาที่ 1 เชียงใหม่
319	STN0656	บ้านแม่หว้าพัฒนา	2	นาทราย	สี่	ลำพูน	06 แม่น้ำปิง	แม่สี่	1,953,953	501,240	17.674500	99.006730	2554	สถานีเตือนภัย	ใช้งานได้	053-465-403	สถานีหลัก	นายสุพิศพร ใจปิ่นวงค์	096-9542434	ส่วนอุทกวิทยาที่ 1 เชียงใหม่
320	STN0657	บ้านบวก	3	ทต.คดคำ	สี่	ลำพูน	06 แม่น้ำปิง	แม่สี่	1,960,731	503,935	17.736660	99.036790	2554	สถานีเตือนภัย	ใช้งานได้	053-465-403	สถานีหลัก	นายสุจิต นันทะแก้ว	093-140-9813, 053-096-075	ส่วนอุทกวิทยาที่ 1 เชียงใหม่
321	STN0658	บ้านหัวปิง	3	บ้านม่วง	ทุ่งหัวช้าง	ลำพูน	06 แม่น้ำปิง	แม่สี่	1,973,658	510,848	17.845180	99.074080	2554	สถานีเตือนภัย	ใช้งานได้	053-465-403	สถานีหลัก	นายตี๋วัน ยอดคำ	061-3593688	ส่วนอุทกวิทยาที่ 1 เชียงใหม่
322	STN0659	บ้านปู่	3	ทต.สี่	สี่	ลำพูน	06 แม่น้ำปิง	แม่สี่	1,968,315	501,685	17.839790	99.005480	2554	สถานีเตือนภัย	ใช้งานได้	053-465-403	สถานีหลัก	นายวิจิต ไหมระฆัง	086-180-0602, 087-173-9644, 097-313	ส่วนอุทกวิทยาที่ 1 เชียงใหม่
323	STN0660	บ้านสี่กั๊ก	9	แม่ตื่น	สี่	ลำพูน	06 แม่น้ำปิง	แม่สี่	1,985,259	491,014	17.957380	98.913280	2554	สถานีเตือนภัย	ใช้งานได้	053-465-403	สถานีหลัก	นายสุชัย สุภาวิ	085-622-2344	ส่วนอุทกวิทยาที่ 1 เชียงใหม่
324	STN0661	บ้านอุ้มเงิน	1	ศิริราชูร์	ทต.พระ	ตาก	01 แม่น้ำสาละวิน	ห้วยแม่ชะเมา	1,816,058	500,815	16.423000	99.004600	2554	สถานีเตือนภัย	รอเข้าตรวจเช็ค	053-682-577	สถานีหลัก	นายนิวัฒน์ อาชาวัฒน์กุล	085-267-4279	ส่วนอุทกวิทยาที่ 3 แม่ฮ่องสอน
325	STN0662	บ้านขุนห้วยแม่น้ำ	6	แม่ต๋าน	ท่าสองยาง	ตาก	01 แม่น้ำสาละวิน	แม่ก๊กแยกตอนล่าง	1,915,791	421,015	17.271740	98.237450	2554	สถานีเตือนภัย	ใช้งานได้	053-682-577	สถานีหลัก	นายโพธิ์วัน กัมมาณา	086-480-3411	ส่วนอุทกวิทยาที่ 3 แม่ฮ่องสอน
326	STN0663	บ้านขุนห้วยแม่ออด	6	พระธาตุผาแดง	แม่ออด	ตาก	01 แม่น้ำสาละวิน	แม่ก๊กตอนบน	1,848,270	464,100	16.716890	98.663360	2554	สถานีเตือนภัย	ใช้งานได้	053-682-577	สถานีหลัก	นางสาสุพรรณิ ยอดแก้วอิสาน	085-604-3169	ส่วนอุทกวิทยาที่ 3 แม่ฮ่องสอน
327	STN0664	บ้านขุนห้วยตาก	5	ห้องเสา	บ้านตาก	ตาก	06 แม่น้ำปิง	แม่ก๊กปิงส่วนที่ 4	1,888,900	482,900	17.086010	98.841480	2554	สถานีเตือนภัย	รอเข้าตรวจเช็ค	053-682-577	สถานีหลัก	ค.ค.สมเกียรติ วิชาราช	081-604-9943	ส่วนอุทกวิทยาที่ 3 แม่ฮ่องสอน
328	STN0665	บ้านสี่ช่องขุนห้วย	8	ทุ่งกระเชาะ	บ้านตาก	ตาก	06 แม่น้ำปิง	แม่ก๊กปิงส่วนที่ 4	1,880,840	488,890	17.014370	98.902970	2554	สถานีเตือนภัย	รอเข้าตรวจเช็ค	053-682-577	สถานีหลัก	นายธีระพันธ์ สียะ	081-950-8117	ส่วนอุทกวิทยาที่ 3 แม่ฮ่องสอน
329	STN0666	บ้านชัยมงคล	9	หนองตา	บ้านตาก	ตาก	06 แม่น้ำปิง	แม่ก๊กปิงส่วนที่ 4	1,881,331	520,431	17.015960	99.191960	2554	สถานีเตือนภัย	ใช้งานได้	053-682-577	สถานีหลัก	นายวิชัย ภูวน	088-148-2260	ส่วนอุทกวิทยาที่ 3 แม่ฮ่องสอน
330	STN0667	บ้านเจดีย์ไช	6	มหารัน	แม่ออด	ตาก	01 แม่น้ำสาละวิน	แม่ก๊กตอนบน	1,830,688	467,863	16.554720	98.700330	2554	สถานีเตือนภัย	ใช้งานได้	053-682-577	สถานีหลัก	นางจันทร์ สว่างศรี	089-959-5511	ส่วนอุทกวิทยาที่ 3 แม่ฮ่องสอน
331	STN0668	บ้านขุนห้วยนกกก	7	แม่ทะ	ท่าสองยาง	ตาก	01 แม่น้ำสาละวิน	แม่ก๊กแยกตอนล่าง	1,900,787	439,247	17.249850	98.349580	2554	สถานีเตือนภัย	รอเข้าตรวจเช็ค	053-682-577	สถานีหลัก	นางสาววิภาพร สำงะรา	093-168-5825	ส่วนอุทกวิทยาที่ 3 แม่ฮ่องสอน
332	STN0669	บ้านหนองบัวสามัคคี	14	โคกสี	โกสัมพีนคร	กำแพงเพชร	06 แม่น้ำปิง	คลองระงับ	1,831,600	528,000	16.559190	99.259330	2554	สถานีเตือนภัย	ใช้งานได้	053-682-577	สถานีหลัก	นายพิชิต กรดิรัมย์	090-672-3159	ส่วนอุทกวิทยาที่ 3 แม่ฮ่องสอน
333	STN0670	บ้านรวไรพัฒนา	17	คลองน้ำไหล	คลองลาน	กำแพงเพชร	06 แม่น้ำปิง	แม่ก๊กปิงตอนล่าง	1,788,290	532,580	16.197650	99.291830	2554	สถานีเตือนภัย	ใช้งานได้	053-682-577	สถานีหลัก	นายประเวศ นาน้อง	091-284-6117	ส่วนอุทกวิทยาที่ 3 แม่ฮ่องสอน
334	STN0788	บ้านสองราย	1	บ้านสัน	แม่จ่ม	เชียงใหม่	06 แม่น้ำปิง	น้ำแม่เจด้อยตอนล่าง	2,041,843	427,310	18.465650	98.311540	2554	สถานีเตือนภัย	ใช้งานได้	053-465-403	สถานีหลัก	นายศุภวรรษ อานาประเสริฐ	091-071-6361, 092-2584023 อด.บ้าน	ส่วนอุทกวิทยาที่ 1 เชียงใหม่
335	STN0789	บ้านห้วยโป่งมาลาด	13	แม่เจดีย์ใหม่	เวียงป่าเป้า	เชียงราย	03 แม่น้ำกก	น้ำแม่ลาว	2,116,190	544,254	19.137650	99.416230	2554	สถานีเตือนภัย	ใช้งานได้	053-166-766	สถานีหลัก	นายเสมอ บุญเพิ่มกุล	083-320-7328	ส่วนอุทกวิทยาที่ 2 เชียงราย
336	STN0833	บ้านห้วยลิ้ม	6	แม่ยม	แม่สร้อย	แม่ฮ่องสอน	01 แม่น้ำสาละวิน	แม่ก๊กแยกตอนล่าง	1,994,000	382,868	18.030260	97.904370	2554	สถานีเตือนภัย	ใช้งานได้	053-682-577	สถานีหลัก	นายเกษม สุกคนไพโร	090-475-7745	ส่วนอุทกวิทยาที่ 3 แม่ฮ่องสอน
337	STN0834	บ้านท่ากั้นส้ม	7	เมืองเก๋อง	ขุนเขม	แม่ฮ่องสอน	01 แม่น้ำสาละวิน	แม่ก๊กแยกตอนบน	2,063,420	387,650	18.657740	97.928960	2554	สถานีเตือนภัย	รอเข้าตรวจเช็ค	053-682-577	สถานีหลัก	นายสมาน คล้ายสีง	095-383-3101	ส่วนอุทกวิทยาที่ 3 แม่ฮ่องสอน
338	STN0836	บ้านสามัคคีใหม่	13	แม่ฟ้าหลวง	แม่ฟ้าหลวง	เชียงใหม่	02 แม่น้ำโขง	น้ำแม่ขม	2,238,390	580,059	20.244300	99.764040	2554	สถานีเตือนภัยระดับน้ำ	ใช้งานได้	053-777-112	สถานีหลัก	นายนิคม อู่สิทธิ์	086-907-1172	ส่วนอุทกวิทยาที่ 4 เชียงแสน
339	STN0837	บ้านเวียงบ้านคำ	4	ป่าตึง	แม่จัน	เชียงใหม่	02 แม่น้ำโขง	น้ำแม่จัน	2,227,744	589,009	20.144600	99.851190	2554	สถานีเตือนภัยระดับน้ำ	ใช้งานได้	053-777-112	สถานีหลัก	นายนคร คำเนียง	085-5269447	ส่วนอุทกวิทยาที่ 4 เชียงแสน
340	STN0838	บ้านสะระงอก	3	สะวาง	แม่ริม	เชียงใหม่	06 แม่น้ำปิง	น้ำแม่ริม	2,102,500	487,880	19.016370	98.880500	2554	สถานีเตือนภัยระดับน้ำ	ใช้งานได้	053-465-403	สถานีหลัก	นายอำนาจ ติบพรม	082-181-0014	ส่วนอุทกวิทยาที่ 1 เชียงใหม่
341	STN0839	บ้านแม่ท่า	3	แม่ระมาด	แม่ระมาด	ตาก	01 แม่น้ำสาละวิน	แม่ก๊กแยกตอนล่าง	1,877,824	449,616	16.983800	98.526700	2554	สถานีเตือนภัยระดับน้ำ	รอเข้าตรวจเช็ค	053-682-577	สถานีหลัก	นายสิทธิชัย ศิริธรรม	087-671-2240	ส่วนอุทกวิทยาที่ 3 แม่ฮ่องสอน
342	STN0840	บ้านโพนทุ่งเจริญ	8	บ้านคำ	เมืองลำปาง	ลำปาง	07 แม่น้ำวัง	น้ำแม่ต๋อย	2,042,725	549,247	18.474300	99.466460	2554	สถานีเตือนภัยระดับน้ำ	ใช้งานได้	053-465-403	สถานีหลัก	นายเจียงยศ ไม้วู้พัน	082-898-9832	ส่วนอุทกวิทยาที่ 1 เชียงใหม่
343	STN0841	บ้านแม่หาด	6	ป่าตึง	บ้านโฮ่ง	ลำพูน	06 แม่น้ำปิง	แม่สี่	2,008,137	488,677	18.122330	98.892940	2554	สถานีเตือนภัยระดับน้ำ	ใช้งานได้	053-465-403	สถานีหลัก	นายวรดี ผิดลัก	081-765-0796	ส่วนอุทกวิทยาที่ 2 เชียงใหม่
344	STN0852	บ้านขุนก้าง	4	ขุนควม	ปง	พะเยา	08 แม่น้ำยม	แม่ก๊กควม	2,113,347	646,276	19.107890	100.390950	2555	สถานีเตือนภัย	ใช้งานได้	053-166-766	สถานีหลัก	นายชาญณรงค์ สุภา	086-431-0716	ส่วนอุทกวิทยาที่ 2 เชียงราย
345	STN0853	บ้านแม่ก้างหม	7	มีน	แม่จัน	พะเยา	08 แม่น้ำยม	แม่ก๊กแยกตอนบน	2,138,888	638,512	19.335590	100.318600	2555	สถานีเตือนภัย	ใช้งานได้	053-166-766	สถานีหลัก	นายสมชาย เวียงคำ	080-793-8725	ส่วนอุทกวิทยาที่ 2 เชียงราย
346	STN0854	บ้านก้างหม	5	ห้วยน้ำน้อย	ปง	พะเยา	08 แม่น้ำยม	แม่ก๊กแยกตอนบน	2,140,650	646,631	19.354570	100.393000	2555	สถานีเตือนภัย	ใช้งานได้	053-166-766	สถานีหลัก	นายสุทิน ศรีสมบัติ	089-230-2083	ส่วนอุทกวิทยาที่ 2 เชียงราย
347	STN0855	บ้านหนูน	2	ภูซาง	ภูซาง	พะเยา	02 แม่น้ำโขง	แม่ลาว	2,177,632	642,646	19.688690	100.359170	2555	สถานีเตือนภัย	ใช้งานได้	053-166-766	สถานีหลัก	นายวิชัย วงศ์ใหญ่	081-027-2745	ส่วนอุทกวิทยาที่ 2 เชียงราย
348	STN0856	บ้านหนองปลา	8	ภูซาง	ภูซาง	พะเยา	02 แม่น้ำโขง	แม่ลาว	2,171,926	642,899	19.637380	100.362880	2555	สถานีเตือนภัย	ใช้งานได้	053-166-766	สถานีหลัก	นายเชียน ธนมงคล	080-121-0997	ส่วนอุทกวิทยาที่ 2 เชียงราย
349	STN0857	บ้านแม่ต๋อน	7	ส่าบม่วง	เมืองงาย	พะเยา	02 แม่น้ำโขง	แม่ก๊กแยกตอนบน	2,120,582	583,011	19.176840	99.789520	2555	สถานีเตือนภัย	ใช้งานได้	053-166-766	สถานีหลัก	นายสุภา ปันตี	084-885-1500	ส่วนอุทกวิทยาที่ 2 เชียงราย
350	STN0858	บ้านห้วยข้าวก้างเหนือ	4	ห้วยข้าวก้าง	จุน	พะเยา	02 แม่น้ำโขง	แม่น้ำก้อตอนกลาง	2,138,164	617,336	19.334010	100.117020	2555	สถานีเตือนภัย	ใช้งานได้	053-166-766	สถานีหลัก	นายภักดี ใจคำ	083-516-5620	ส่วนอุทกวิทยาที่ 2 เชียงราย
351	STN0859	บ้านแม่ปุก	1	ขุนควม	ปง	พะเยา	08 แม่น้ำยม	แม่ก๊กควม	2,123,548	653,646	19.197000	100.461180	2555	สถานีเตือนภัย	ใช้งานได้	053-166-766	สถานีหลัก	นางสาวบุญญาพร สิทธิาน	093-681-2978	ส่วนอุทกวิทยาที่ 2 เชียงราย
352	STN0860	บ้านทุ่งหลวง	5	เวียง	เขียงของ	เชียงราย	02 แม่น้ำโขง	แม่ก๊กแยกตอนบน	2,240,992	642,783	20.261340	100.367140	2555	สถานีเตือนภัย	ใช้งานได้	053-777-112	สถานีหลัก	นายสุวัฒน์ จงคน	090-271-6432	ส่วนอุทกวิทยาที่ 4 เชียงแสน
353	STN0861	บ้านแม่ก้างเหนือ	13	สถาน	เขียงของ	เชียงราย	02 แม่น้ำโขง	แม่ก๊กแยกตอนล่าง	2,234,840	643,111	20.205740	100.369970	2555	สถานีเตือนภัย	ใช้งานได้	053-777-112	สถานีหลัก	นายสมนึก เสนะ	082-171-7928	ส่วนอุทกวิทยาที่ 4 เชียงแสน
354	STN0862	บ้านทุ่ง	1	ม่วงยาย	เวียงแก่น	เชียงราย	02 แม่น้ำโขง	แม่ก๊กโขงส่วนที่ 2	2,221,691	659,656	20.085660	100.526960	2555	สถานีเตือนภัย	ใช้งานได้	053-777-112	สถานีหลัก	นายชอน บุญจิง	080-849-9036	ส่วนอุทกวิทยาที่ 4 เชียงแสน
355	STN0863	บ้านดอน	3	ปอ	เวียงแก่น	เชียงราย	02 แม่น้ำโขง	แม่ก๊กโขงส่วนที่ 2	2,213,286	655,802	20.010050	100.489390	2555	สถานีเตือนภัย	ใช้งานได้	053-777-112	สถานีหลัก	นายวรวิฑูร์ สุลาใจ	097-991-9754	ส่วนอุทกวิทยาที่ 4 เชียงแสน
356	STN0864	บ้านแม่ก้างซ้าย	9	ท่าก้อ	แม่สรวย	เชียงราย	03 แม่น้ำกก	น้ำแม่ลาว	2,155,871	558,509	19.497100	99.558670	2555	สถานีเตือนภัย	ใช้งานได้	053-166-766	สถานีหลัก	นายคำอัย พรมภักดิ์	080-848-3683	ส่วนอุทกวิทยาที่ 2 เชียงราย
357	STN0865	เมืองเชียงมรรค	13	แม่ยาว	เมืองเชียงมรรค	เชียงราย	03 แม่น้ำกก	น้ำแม่กอดตอนล่าง	2,215,542	562,820	20.035890	99.601850	2555	สถานีเตือนภัย	ใช้งานได้	053-166-766	สถานีหลัก	นายชัยชัย ปอชาง	093-184-1019	ส่วนอุทกวิทยาที่ 2 เชียงราย
358	STN0866	บ้านดอนงม	4	โศทัย	คองหลวง	เชียงราย	02 แม่น้ำโขง	แม่ก๊กแยกตอนบน	2,226,021	624,278	20.127380	100.188960	2555	สถานีเตือนภัย	ใช้งานได้	053-777-112	สถานีหลัก	นายสุญจน์ ศรีพรม	085-029-2346	ส่วนอุทกวิทยาที่ 4 เชียงแสน
359	STN0867	บ้านห้วยต๋อง	16	ป่าตึง	แม่จัน	เชียงใหม่	02 แม่น้ำโขง	น้ำแม่จัน	2,221,246	577,206	20.086700	99.739460	2555	สถานีเตือนภัย	ใช้งานได้	053-777-112	สถานีหลัก	นายศุภกิต ปัญโญ	093-573-4536	ส่วนอุทกวิทยาที่ 4 เชียงแสน
360	STN0868	บ้านศรีดอนชัย	14	ป่าเมะ																

การตรวจสอบความพร้อมสถานีเตือนภัยน้ำหลาก - ดินถล่ม (Early Warning System) 2566

สำนักงานทรัพยากรน้ำที่ 1 จ.ลำปาง

ข้อมูล ณ วันที่ 24 พฤษภาคม 2566

ลำดับ	สถานี	บ้าน	หมู่	ตำบล	อำเภอ	จังหวัด	ผู้นำหลัก	ผู้นำสาขา	UTM_N	UTM_E	lat_y	long_x	ปีงบประมาณ	ประเภทสถานี	สภาพการใช้งาน	เบอร์โทรศัพท์	ประเภทบ้าน	ชื่อผู้	เบอร์ผู้	หน่วยงานรับผิดชอบ
365	STN0873	บ้านลุง	3	ศรีดอนชัย	เชียงของ	เชียงราย	02 แม่น้ำโขง	แม่น้ำโขงตอนล่าง	2,227,182	649,516	20.136070	100.430450	2555	สถานีเตือนภัย	ใช้งานได้	053-777-112	สถานีหลัก	นายประยูร ไชยทอง	089-634-5608	ส่วนอุทกวิทยาที่ 4 เชียงแสน
366	STN0874	บ้านแม่สะปืด	2	ทาสล้า	แม่ทา	ลำปาง	06 แม่น้ำปิง	น้ำแม่กวาง	2,036,078	508,553	18.414780	99.080980	2555	สถานีเตือนภัย	ใช้งานได้	053-465-403	สถานีหลัก	นายอนันต์ หุคักเก้	085-711-2493	ส่วนอุทกวิทยาที่ 1 เชียงใหม่
367	STN0875	บ้านผาค่าน	14	ทากา	แม่ทา	ลำปาง	06 แม่น้ำปิง	น้ำแม่กวาง	2,023,505	507,329	18.364480	99.042610	2555	สถานีเตือนภัย	ใช้งานได้	053-465-403	สถานีหลัก	น.ส.พินพิภา ยอดชา	093-195-8335	ส่วนอุทกวิทยาที่ 1 เชียงใหม่
368	STN0876	บ้านหัวน้ำพัฒนา	9	แม่ถอด	เถิน	ลำปาง	08 แม่น้ำยม	น้ำแม่หมอก	1,951,055	540,426	17.645940	99.381120	2555	สถานีเตือนภัย	ใช้งานได้	053-465-403	สถานีหลัก	นายชัยชนะ นันท์หะ	093-279-7933	ส่วนอุทกวิทยาที่ 1 เชียงใหม่
369	STN0877	บ้านแม่ถอด	2	แม่ถอด	เถิน	ลำปาง	07 แม่น้ำวัง	แม่น้ำวังตอนล่าง	1,963,407	523,946	17.757830	99.225990	2555	สถานีเตือนภัย	ใช้งานได้	053-465-403	สถานีหลัก	นายพิเชษฐ จินะ	083-3235936	ส่วนอุทกวิทยาที่ 1 เชียงใหม่
370	STN0878	บ้านปางหะ	4	บ้านหาว	จาว	ลำปาง	08 แม่น้ำยม	แม่น้ำจาว	2,050,912	589,314	18.546970	99.846300	2555	สถานีเตือนภัย	ใช้งานได้	053-465-403	สถานีหลัก	นายอ้อพล เบ็ญจ	081-492-4056, 093-1970470(ลูก),061-3	ส่วนอุทกวิทยาที่ 1 เชียงใหม่
371	STN0879	บ้านสันป่า	3	เสริมกลาง	เสริมงาม	ลำปาง	07 แม่น้ำวัง	น้ำแม่ต้า	1,998,701	516,140	18.076910	99.152530	2555	สถานีเตือนภัย	ใช้งานได้	053-465-403	สถานีหลัก	นายวันทพงษ์ จันทใจ	088-413-5159, 090-671-2816	ส่วนอุทกวิทยาที่ 1 เชียงใหม่
372	STN0880	บ้านทุ่งกาหลง	3	คองไฟ	แม่ทะ	ลำปาง	07 แม่น้ำวัง	น้ำแม่จาง	2,002,499	568,328	18.110210	99.645830	2555	สถานีเตือนภัย	ใช้งานได้	053-465-403	สถานีหลัก	นายเสงศกล บุญ	081-289-6594, 054-828-568	ส่วนอุทกวิทยาที่ 1 เชียงใหม่
373	STN0881	บ้านแม่ฮ้อยเงิน	6	บ้านฮ้อย	เมืองปาน	ลำปาง	07 แม่น้ำวัง	น้ำแม่ตู่	2,058,629	550,115	18.618020	99.475070	2555	สถานีเตือนภัย	ใช้งานได้	053-465-403	สถานีหลัก	นายศิรินทร์ยา ไทยใหม่	087-9092901	ส่วนอุทกวิทยาที่ 1 เชียงใหม่
374	STN0882	บ้านตึงเหนือ	2	วังทอง	วังเหนือ	ลำปาง	07 แม่น้ำวัง	แม่น้ำวังตอนบน	2,105,316	574,552	19.039210	99.708490	2555	สถานีเตือนภัย	ใช้งานได้	053-465-403	สถานีหลัก	นายวิเวกชน สุวัฒน์วงษา	087-189-9045	ส่วนอุทกวิทยาที่ 1 เชียงใหม่
375	STN0883	บ้านแม่ก่า	3	วังทอง	วังเหนือ	ลำปาง	07 แม่น้ำวัง	แม่น้ำวังตอนบน	2,114,199	573,928	19.119500	99.702890	2555	สถานีเตือนภัย	ใช้งานได้	053-465-403	สถานีหลัก	นายศรีแก้ว ของดี	089-562-6906, 081-149-5870, 098-092	ส่วนอุทกวิทยาที่ 1 เชียงใหม่
376	STN0884	บ้านปางกันทร	10	แจ้ซ้อน	เมืองปาน	ลำปาง	07 แม่น้ำวัง	แม่น้ำสาย	2,097,603	543,834	18.970390	99.416400	2555	สถานีเตือนภัย	ใช้งานได้	053-465-403	สถานีหลัก	นายสมบุญ งามดี, นายสายันต์	085-652-0392, 085-653-3303	ส่วนอุทกวิทยาที่ 1 เชียงใหม่
377	STN0885	บ้านแม่ตืนเหนือ	13	แม่ถอด	เถิน	ลำปาง	07 แม่น้ำวัง	แม่น้ำวังตอนล่าง	1,961,225	520,539	17.738140	99.193730	2555	สถานีเตือนภัย	ใช้งานได้	053-465-403	สถานีหลัก	น.ส.จินดา หลวงชื่น	087-024-1726, 093-269-3354	ส่วนอุทกวิทยาที่ 1 เชียงใหม่
378	STN0886	บ้านนาใหม่	2	เมืองมาย	แจ้ห่ม	ลำปาง	07 แม่น้ำวัง	แม่น้ำวังตอนกลาง	2,050,012	573,935	18.659790	99.701040	2555	สถานีเตือนภัย	ใช้งานได้	053-465-403	สถานีหลัก	นายอิน ตังใจ	091-854-3143	ส่วนอุทกวิทยาที่ 1 เชียงใหม่
379	STN0887	บ้านใหม่แม่	5	เมืองมาย	แจ้ห่ม	ลำปาง	07 แม่น้ำวัง	แม่น้ำวังตอนกลาง	2,058,012	566,052	18.612000	99.626130	2555	สถานีเตือนภัย	ใช้งานได้	053-465-403	สถานีหลัก	นายวิชาญ บุญ	087-187-5743, 054-380-487	ส่วนอุทกวิทยาที่ 1 เชียงใหม่
380	STN0888	บ้านโพธิ์พัฒนา	8	บ้านฮ้อย	จาว	ลำปาง	08 แม่น้ำยม	แม่น้ำจาว	2,104,776	582,727	19.034010	99.786150	2555	สถานีเตือนภัย	ใช้งานได้	053-465-403	สถานีหลัก	น.ส.แสงจันทร์ คำหอม	081-4172605	ส่วนอุทกวิทยาที่ 1 เชียงใหม่
381	STN0889	บ้านหนอง	5	เมืองมาย	เชียงดาว	เชียงใหม่	06 แม่น้ำปิง	แม่น้ำปิงตอนบน	2,153,959	496,237	19.480170	98.941440	2555	สถานีเตือนภัย	ใช้งานได้	053-465-403	สถานีหลัก	นายสุชาติ เลิศวรพล	064-4020085	ส่วนอุทกวิทยาที่ 1 เชียงใหม่
382	STN0890	บ้านต้นลาน	7	สบปิง	แม่แตง	เชียงใหม่	06 แม่น้ำปิง	น้ำแม่ริม	2,110,107	484,351	19.083810	98.851240	2555	สถานีเตือนภัย	ใช้งานได้	053-465-403	สถานีหลัก	นายสุภาพ เที่ยงมาจ	088-807-8029	ส่วนอุทกวิทยาที่ 1 เชียงใหม่
383	STN0891	บ้านปางเป่า	8	แจ้ห่ม	แม่แตง	เชียงใหม่	06 แม่น้ำปิง	แม่น้ำปิงส่วนที่ 2	2,109,159	490,949	19.075280	98.913970	2555	สถานีเตือนภัย	ใช้งานได้	053-465-403	สถานีหลัก	นายโกร แกมพันธ์	081-030-1875	ส่วนอุทกวิทยาที่ 1 เชียงใหม่
384	STN0892	บ้านสหกรณ์พลัง 5	11	ป่าตึง	พร้าว	เชียงใหม่	06 แม่น้ำปิง	น้ำแม่จิด	2,142,483	525,260	19.376300	99.240550	2555	สถานีเตือนภัย	ใช้งานได้	053-465-403	สถานีหลัก	นายเกียรติยศ แสนมี	081-980-7863	ส่วนอุทกวิทยาที่ 1 เชียงใหม่
385	STN0893	บ้านเวียงหาว	1	เวียงหาว	เชียงใหม่	เชียงใหม่	06 แม่น้ำปิง	แม่น้ำแม่แตง	2,176,526	460,921	19.683730	98.627160	2555	สถานีเตือนภัย	ใช้งานได้	053-465-403	สถานีหลัก	นายสุศักดิ์ ภาวะพงษ์	089-462-8564	ส่วนอุทกวิทยาที่ 1 เชียงใหม่
386	STN0912	บ้านปางเหนือ	6	ปางศิลาทอง	กำแพงเพชร	06 แม่น้ำปิง	แม่น้ำปิงตอนล่าง	1,775,842	533,655	16.062210	99.314650	2555	สถานีเตือนภัยระดับน้ำ	รอจัดวางเจดีย์	053-682-577	สถานีหลัก	จ.อ.บุญเหลือ เข็มงาม	089-293-5498	ส่วนอุทกวิทยาที่ 3 แม่สอด	
387	STN0913	บ้านกะเหรี่ยงหมาก	18	คลองขามพัฒนา	กำแพงเพชร	06 แม่น้ำปิง	แม่น้ำปิงตอนล่าง	1,783,001	532,813	16.126940	99.306880	2555	สถานีเตือนภัยระดับน้ำ	ใช้งานได้	053-682-577	สถานีหลัก	นายวิมล ฤทธิทอง	089-644-8358	ส่วนอุทกวิทยาที่ 3 แม่สอด	
388	STN0914	บ้านโพธิ์สวรรค์	1	ปางศิลาทอง	กำแพงเพชร	06 แม่น้ำปิง	แม่น้ำปิงตอนล่าง	1,775,693	541,078	16.060750	99.384050	2555	สถานีเตือนภัย	ใช้งานได้	053-682-577	สถานีหลัก	นายมานะ โพธิ์ทอง	092-914-1688	ส่วนอุทกวิทยาที่ 3 แม่สอด	
389	STN0915	บ้านทุ่งยาว	8	ห้วยยั้ง	พรางกระชาย	กำแพงเพชร	08 แม่น้ำยม	แม่น้ำยมตอนล่าง	2,861,503	560,393	16.836030	99.566870	2555	สถานีเตือนภัย	ใช้งานได้	053-682-577	สถานีหลัก	นายธนพล ไทยบุญภาค	081-474-3524	ส่วนอุทกวิทยาที่ 3 แม่สอด
390	STN0916	บ้านผาน	6	ปอ	เวียงแก่น	เชียงราย	02 แม่น้ำโขง	แม่น้ำโขงส่วนที่ 2	2,205,643	649,976	19.941460	100.433090	2555	สถานีเตือนภัยระดับน้ำ	ใช้งานได้	053-777-112	สถานีหลัก	นายสมควร ทวีภักดิ์บุญดี	089-002-5618	ส่วนอุทกวิทยาที่ 4 เชียงแสน
391	STN0917	บ้านแม่สรวย	5	แม่สรวย	แม่สรวย	เชียงราย	03 แม่น้ำกก	น้ำแม่สรวย	2,173,170	556,436	19.652980	99.538340	2555	สถานีเตือนภัยระดับน้ำ	ใช้งานได้	053-166-766	สถานีหลัก	นายสุชาติ เข็มงาม	082-761-6674	ส่วนอุทกวิทยาที่ 2 เชียงราย
392	STN0918	บ้านกอดจน	2	เมืองนง	เมืองแหง	เชียงใหม่	06 แม่น้ำปิง	น้ำแม่แตง	2,164,679	459,628	19.576640	98.615070	2555	สถานีเตือนภัยระดับน้ำ	ใช้งานได้	053-465-403	สถานีหลัก	นายศรีวงศ์ เขียวพรม	080-125-5784, 093-223-8170, 093-285	ส่วนอุทกวิทยาที่ 1 เชียงใหม่
393	STN0919	บ้านแม่ก๊ะ	8	เชียงดาว	เชียงดาว	เชียงใหม่	06 แม่น้ำปิง	แม่น้ำปิงตอนบน	2,140,527	496,959	19.358780	98.971140	2555	สถานีเตือนภัยระดับน้ำ	ใช้งานได้	053-465-403	สถานีหลัก	นายสันติ คุณา	081-027-1873	ส่วนอุทกวิทยาที่ 1 เชียงใหม่
394	STN0920	บ้านท่าปู	11	แม่ป๋าวาง	แม่ฮ้อย	เชียงใหม่	03 แม่น้ำกก	น้ำแม่ฝาง	2,209,769	542,171	19.984070	99.403100	2555	สถานีเตือนภัย	ใช้งานได้	053-465-403	สถานีหลัก	นายใหญ่ จงปอ	098-937-9819	ส่วนอุทกวิทยาที่ 1 เชียงใหม่
395	STN0921	บ้านหัวยี่ดื้อ	5	แม่ตะ	ฝาง	เชียงใหม่	03 แม่น้ำกก	น้ำแม่ฝาง	2,190,716	522,972	19.812210	99.219350	2555	สถานีเตือนภัย	ใช้งานได้	053-465-403	สถานีหลัก	นายอัศวินทร์ วิเศษ	087-192-5251	ส่วนอุทกวิทยาที่ 1 เชียงใหม่
396	STN0922	บ้านปะเป	4	บ้านปะเป	จอมทอง	เชียงใหม่	06 แม่น้ำปิง	แม่น้ำปิงส่วนที่ 3	2,017,777	457,190	18.248960	98.595040	2555	สถานีเตือนภัยระดับน้ำ	ใช้งานได้	053-465-403	สถานีหลัก	นายเฉลิม ไชยวรรณ	080-677-9417	ส่วนอุทกวิทยาที่ 1 เชียงใหม่
397	STN0923	บ้านกอดจากหลวง	7	สะเมิงใต้	สะเมิง	เชียงใหม่	06 แม่น้ำปิง	น้ำแม่จาง	2,092,179	470,418	18.915370	98.721860	2555	สถานีเตือนภัยระดับน้ำ	ใช้งานได้	053-465-403	สถานีหลัก	นายเสงี่ยม ศิริธนา	093-598-2052	ส่วนอุทกวิทยาที่ 1 เชียงใหม่
398	STN0924	บ้านแม่กาษาใหม่ไล่ท่า	13	แม่กาษา	แม่ถอด	ตาก	01 แม่น้ำสาละวิน	ห้วยแม่ตะเภา	1,865,888	459,714	16.876110	98.621780	2555	สถานีเตือนภัยระดับน้ำ	รอจัดวางเจดีย์	053-682-577	สถานีหลัก	นายธนพล ก่องแก้ว	086-110-9870	ส่วนอุทกวิทยาที่ 3 แม่สอด
399	STN0925	บ้านเสี้ยวขุม	6	ช่องขาม	พญะเจ	ตาก	01 แม่น้ำสาละวิน	แม่น้ำเจดีย์ตอนบน	1,823,914	473,014	16.496860	98.747140	2555	สถานีเตือนภัย	ใช้งานได้	053-682-577	สถานีหลัก	นายเสงี่ยม บุญนิยม	086-203-4173	ส่วนอุทกวิทยาที่ 3 แม่สอด
400	STN0926	บ้านโป่งแดง	7	วังประจัน	เมืองตาก	ตาก	08 แม่น้ำยม	น้ำแม่รำพัน	1,871,447	543,643	16.926300	99.409850	2555	สถานีเตือนภัย	ใช้งานได้	053-682-577	สถานีหลัก	นายสุวิทย์ เสือเล็ก	084-620-6469	ส่วนอุทกวิทยาที่ 3 แม่สอด
401	STN0927	บ้านลานาง	11	แม่ฮ่อง	เมืองตาก	ตาก	06 แม่น้ำปิง	ห้วยแม่ฮ้อย	1,856,815	503,326	16.794440	99.032110	2555	สถานีเตือนภัย	ใช้งานได้	053-682-577	สถานีหลัก	นายพรพันธ์ เพ็งเล็ก	092-929-9695	ส่วนอุทกวิทยาที่ 3 แม่สอด
402	STN0928	บ้านแม่ป๋าว่าง	7	ตุ๊กกลางทุ่ง	เมืองตาก	ตาก	06 แม่น้ำปิง	แม่น้ำปิงส่วนที่ 4	1,861,323	527,425	16.835030	99.257420	2555	สถานีเตือนภัย	ใช้งานได้	053-682-577	สถานีหลัก	นายประสิทธิ์ สายอ้อม	084-819-7046	ส่วนอุทกวิทยาที่ 3 แม่สอด
403	STN0929	บ้านควนหัวน้ำทิพย์	12	เชียงทอง	วังเจ้า	ตาก	06 แม่น้ำปิง	คลองวังเจ้า	1,837,905	520,078	16.623410	99.188250	2555	สถานีเตือนภัย	ใช้งานได้	053-682-577	สถานีหลัก	นางภกร ยามแก้ว	086-211-6014	ส่วนอุทกวิทยาที่ 3 แม่สอด
404	STN0930	บ้านไร่หัวเหนือ	3	พระธาตุ	แม่ระมาด	ตาก	01 แม่น้ำสาละวิน	แม่น้ำเจดีย์ตอนล่าง	1,875,461	460,971	16.962660	98.633410	2555	สถานีเตือนภัยระดับน้ำ	รอจัดวางเจดีย์	053-682-577	สถานีหลัก	นายชอุบ ยูงทอง	080-806-5711	ส่วนอุทกวิทยาที่ 3 แม่สอด
405	STN0931	บ้านกลาง	9	เชียงขวัญ	เชียงใหม่	พะเยา	08 แม่น้ำยม	น้ำปิง	2,089,295	637,898	18.891160	100.309260	2555	สถานีเตือนภัยระดับน้ำ	ใช้งานได้	053-166-766	สถานีหลัก	นายธนพงษ์ จันทร์แดง	083-320-7586	ส่วนอุทกวิทยาที่ 2 เชียงราย
406	STN0932	บ้านสบขาม	8	ขุนควน	ปง	พะเยา	08 แม่น้ำยม	แม่น้ำควน	2,118,050	646,156	19.150390	100.389800	2555	สถานีเตือนภัยระดับน้ำ	ใช้งานได้	053-166-766	สถานีหลัก	นายสนพ อุชิว	093-176-9820	ส่วนอุทกวิทยาที่ 2 เชียงราย
407	STN0933	บ้านแม่หาร	4	บ้านคาก	แม่สะเรียง	แม่ฮ่องสอน	01 แม่น้ำสาละวิน	แม่น้ำยมตอนล่าง	2,013,807	382,356	18.210280	97.887440	2555	สถานีเตือนภัย	รอจัดวางเจดีย์	053-682-577	สถานีหลัก	นายสมคิด เขียวฉลาด	085-717-6775	ส่วนอุทกวิทยาที่ 3 แม่สอด
408	STN0934	บ้านหนองบ้านเขม	10	แม่คง	แม่สะเรียง	แม่ฮ่องสอน	01 แม่น้ำสาละวิน	แม่น้ำยมตอนล่าง	2,007,986	386,436	18.157890	97.926340	2555	สถานีเตือนภัยระดับน้ำ	ใช้งานได้	053-682-577	สถานีหลัก	นายมานู คำทรงธรรม	083-011-8995	ส่วนอุทกวิทยาที่ 3 แม่สอด
409	STN0935	บ้านแม่สลด	1	ปางมะผ้า	แม่ฮ่องสอน	01 แม่น้ำสาละวิน	แม่น้ำปายตอนล่าง	2,166,359	417,662	19.590530	98.214900	2555	สถานีเตือนภัย	ใช้งานได้	053-682-577	สถานีหลัก	นายเจริญศักดิ์ ปัญญา	086-065-2648	ส่วนอุทกวิทยาที่ 3 แม่สอด	
410	STN0936	บ้านหนองแม่	4	แม่ป๋าวาง	ปาย	แม่ฮ่องสอน	01 แม่น้ำสาละวิน	แม่น้ำปายตอนบน	2,142,919	436,268	19.381480	98.392080	2555	สถานีเตือนภัย	ใช้งานได้	053-465-403	สถานีหลัก	นางวงศ์จันทร์ ขอนิยะ	080-677-5323	ส่วนอุทกวิทยาที่ 1 เชียงใหม่
411	STN0937	บ้านหูกูด	12	ขาดหัว	แม่ทะ	ลำปาง	07 แม่น้ำวัง	น้ำแม่จาง	2,004,728	556,314	18.130710	99.532340	2555	สถานีเตือนภัยระดับน้ำ	ใช้งานได้	053-465-403	สถานีหลัก	นายณรงค์ วงศ์ทิพย์	092-789-5294	ส่วนอุทกวิทยาที่ 1 เชียงใหม่
412	STN0938	บ้านเกาะขาม	12	ป่าตึง	ลำปาง	06 แม่น้ำปิง	น้ำแม่	2,020,733	481,220	18.276020	98.822320	2555								

การตรวจสอบความพร้อมสถานีเตือนภัยน้ำหลาก - ดินถล่ม (Early Warning System) 2566

สำนักงานทรัพยากรน้ำที่ 1 จ.ลำปาง

ข้อมูล ณ วันที่ 24 พฤษภาคม 2566

ลำดับ	สถานี	บ้าน	หมู่	ตำบล	อำเภอ	จังหวัด	ศูนย์หลัก	ศูนย์สาขา	UTM_N	UTM_E	lat_y	long_x	ปีงบประมาณ	ประเภทสถานี	สภาพการใช้งาน	เบอร์โทรศัพท์	ประเภทบ้าน	ชื่อผู้รั้ง	เบอร์ผู้รั้ง	หน่วยงานรับผิดชอบ
677	STN1838	บ้านใหม่แม่แย้ม	11	ศรีถ้อย	แม่สรวย	เชียงราย	โขงเหนือ	น้ำแม่ลาวส่วนที่ 1	2,163,750	546,271	19.568120	99.441150	2565	Rain Gauge	ใช้งานได้	053-166-766	สถานีหลัก	นายอนวัฒน์ วราดิลก	095-5702034	ส่วนอุทกวิทยาที่ 2 เชียงราย
678	STN1839	บ้านอาฮี (บ้านป่าซ้อแม่หงษ์)	9	ศรีถ้อย	แม่สรวย	เชียงราย	โขงเหนือ	น้ำแม่ลาวส่วนที่ 1	2,175,886	532,001	19.678070	99.305300	2565	Rain Gauge	ใช้งานได้	053-166-766	สถานีหลัก	นายอิทธิรงค์ จะมย	065-0236696	ส่วนอุทกวิทยาที่ 2 เชียงราย
679	STN1840	บ้านโป่งกลางน้ำ	12	วารี	แม่สรวย	เชียงราย	โขงเหนือ	น้ำแม่สรวย	2,197,402	550,163	19.872124	99.479156	2565	Rain Gauge	ใช้งานได้	053-166-766	สถานีหลัก	นายอาษา ยีเซาะ	088-2507633	ส่วนอุทกวิทยาที่ 2 เชียงราย
680	STN1841	บ้านจู่	19	วารี	แม่สรวย	เชียงราย	โขงเหนือ	น้ำแม่สรวย	2,200,302	553,542	19.898240	99.511515	2565	Rain Gauge	ใช้งานได้	053-166-766	สถานีหลัก	นายสุทนต์ วิบูลย์โรจน์กุล	085-6228294	ส่วนอุทกวิทยาที่ 2 เชียงราย
681	STN1842	บ้านหัวน้ำเย็น*	11	วารี	แม่สรวย	เชียงราย	โขงเหนือ	น้ำแม่สรวย	2,193,791	553,025	19.839418	99.506389	2565	Float Gauge	ใช้งานได้	053-166-766	สถานีหลัก	นายพินกร พงษ์สินเจริญ	081-16299848	ส่วนอุทกวิทยาที่ 2 เชียงราย
682	STN1843	บ้านทุ่งยาว	7	แม่เจดีย์	เวียงป่าเป้า	เชียงราย	โขงเหนือ	น้ำแม่ลาวส่วนที่ 1	2,121,727	546,122	19.188357	99.438707	2565	Rain Gauge	ใช้งานได้	053-166-766	สถานีหลัก	นายธนวิทย์ ไชยวงศ์	097-0534674	ส่วนอุทกวิทยาที่ 2 เชียงราย
683	STN1844	บ้านสาเจริญ*	16	แม่เจดีย์	เวียงป่าเป้า	เชียงราย	โขงเหนือ	น้ำแม่ลาวส่วนที่ 1	2,122,625	554,721	19.196259	99.520523	2565	Float Gauge	ใช้งานได้	053-166-766	สถานีหลัก	นายประสพ ไชยคันทา	088-4061042	ส่วนอุทกวิทยาที่ 2 เชียงราย
684	STN1845	บ้านโป่งหนอง	3	เวียง	เวียงป่าเป้า	เชียงราย	โขงเหนือ	น้ำแม่ลาวส่วนที่ 1	2,141,365	556,307	19.365567	99.536156	2565	Rain Gauge	ใช้งานได้	053-166-766	สถานีหลัก	นายอุตุร ศรีธิง	080-7940095	ส่วนอุทกวิทยาที่ 2 เชียงราย
685	STN1846	บ้านใหม่พัฒนา	11	เวียง	เวียงป่าเป้า	เชียงราย	โขงเหนือ	น้ำแม่ลาวส่วนที่ 1	2,139,062	555,562	19.344777	99.528999	2565	Rain Gauge	ใช้งานได้	053-166-766	สถานีหลัก	นางสาวทิพาวร ยานอก	080-2058543	ส่วนอุทกวิทยาที่ 2 เชียงราย
686	STN1847	บ้านป่าตึง	5	บ้านโป่ง	เวียงป่าเป้า	เชียงราย	โขงเหนือ	น้ำแม่ลาวส่วนที่ 1	2,135,105	543,004	19.309325	99.409349	2565	Rain Gauge	ใช้งานได้	053-166-766	สถานีหลัก	นายสมศักดิ์ เหล็กไหม	095-3273160	ส่วนอุทกวิทยาที่ 2 เชียงราย
687	STN1848	บ้านแม่ปูนล่าง (บ้านแม่ปูนน้อย)	9	เวียง	เวียงป่าเป้า	เชียงราย	โขงเหนือ	น้ำแม่ลาวส่วนที่ 1	2,140,696	542,643	19.359860	99.406038	2565	Rain Gauge	ใช้งานได้	053-166-766	สถานีหลัก	นายจณิ จงชื้อ	092-4019654	ส่วนอุทกวิทยาที่ 2 เชียงราย
688	STN1849	บ้านขุนหัวโคก	14	ต้นเต่า	เทิง	เชียงราย	โขงเหนือ	แม่ลาว	2,182,062	644,064	19.728870	100.374775	2565	Rain Gauge	ใช้งานได้	053-166-766	สถานีหลัก	นายสุวัฒน์ วารักษ์ตระกูล	064-0086347	ส่วนอุทกวิทยาที่ 2 เชียงราย
689	STN1850	บ้านศรีโพธิ์เงิน	1	ศรีโพธิ์เงิน	ป่าแดด	เชียงราย	โขงเหนือ	แม่ป่าอิโงตอนกลางส่วนที่ 1	2,150,441	601,307	19.445814	99.965101	2565	Rain Gauge	ใช้งานได้	053-166-766	สถานีหลัก	นายดวงแก้ว ปิ่นตา	082-0751736	ส่วนอุทกวิทยาที่ 2 เชียงราย
690	STN1851	บ้านดงเจริญ	13	ม่วงคำ	พาน	เชียงราย	โขงเหนือ	แม่ป่าหุง	2,154,104	574,081	19.480109	99.705893	2565	Rain Gauge	ใช้งานได้	053-166-766	สถานีหลัก	นายกถา พรหมแก้ว	091-1579505	ส่วนอุทกวิทยาที่ 2 เชียงราย
691	STN1852	บ้านท่าตีหมี่	18	เมืองพาน	พาน	เชียงราย	โขงเหนือ	แม่ป่าหุง	2,159,654	573,095	19.530298	99.696714	2565	Rain Gauge	ใช้งานได้	053-166-766	สถานีหลัก	นายณภัท จันทียง	093-2980763	ส่วนอุทกวิทยาที่ 2 เชียงราย
692	STN1853	บ้านดงพะเสียน	10	เจริญเมือง	พาน	เชียงราย	โขงเหนือ	แม่ป่าหุง	2,172,902	581,188	19.649697	99.774420	2565	Rain Gauge	ใช้งานได้	053-166-766	สถานีหลัก	นายพิทักษ์ รื่นแก้ว	086 1220317	ส่วนอุทกวิทยาที่ 2 เชียงราย
693	STN1854	บ้านดอยงาม	1	เวียงฟ้า	พาน	เชียงราย	โขงเหนือ	แม่ป่าหุง	2,159,268	590,417	19.526098	99.861789	2565	Rain Gauge	ใช้งานได้	053-166-766	สถานีหลัก	นายพิชิตชาย มะโนพงษ์	094 7307224	ส่วนอุทกวิทยาที่ 2 เชียงราย
694	STN1855	บ้านปางจุ่น	6	หนองสนม	ดอกคำใต้	พะเยา	ยม	แม่ป่าอิโงตอนบนส่วนที่ 3	2,089,601	619,895	18.895050	100.138370	2565	Rain Gauge	ใช้งานได้	053-166-766	สถานีหลัก	นายวิจิต บัวมาก	062-1248376	ส่วนอุทกวิทยาที่ 2 เชียงราย
695	STN1856	บ้านกัวแก้ว	8	หัวซัวแก้ว	จุน	พะเยา	โขงเหนือ	แม่ป่าอิโงตอนกลางส่วนที่ 2	2,143,175	614,303	19.379460	100.088455	2565	Rain Gauge	ใช้งานได้	053-166-766	สถานีหลัก	นายสมบัติน จินาสา	085-6523342	ส่วนอุทกวิทยาที่ 2 เชียงราย
696	STN1857	บ้านผาขาว	3	ทุ่งผาขาว	เชียงคำ	พะเยา	โขงเหนือ	แม่ลาว	2,152,037	634,242	19.458293	100.278919	2565	Rain Gauge	ใช้งานได้	053-166-766	สถานีหลัก	นายจักรินทร์ อินคำ	084-8049307	ส่วนอุทกวิทยาที่ 2 เชียงราย
697	STN1858	บ้านปางสำ*	9	รั้งเย็น	เชียงคำ	พะเยา	โขงเหนือ	แม่ลาว	2,156,716	652,989	19.499217	100.457859	2565	Float Gauge	ใช้งานได้	053-166-766	สถานีหลัก	นายวิวัฒน์ ไชรงค์	086-1964270	ส่วนอุทกวิทยาที่ 2 เชียงราย
698	STN1859	บ้านประชาภักดี (บ้านห้วยปืม)	13	รั้งเย็น	เชียงคำ	พะเยา	โขงเหนือ	แม่ลาว	2,160,761	651,124	19.535907	100.440415	2565	Rain Gauge	ใช้งานได้	053-166-766	สถานีหลัก	นายวิชา แซ่ย่าง	091-3032159	ส่วนอุทกวิทยาที่ 2 เชียงราย
699	STN1860	บ้านนาบัว	9	สระ	เชียงม่วน	พะเยา	ยม	แม่ป่าอิโงตอนบนส่วนที่ 2	2,098,708	620,527	18.977305	100.144935	2565	Rain Gauge	ใช้งานได้	053-166-766	สถานีหลัก	นายภมรพร แซ่จ้าว	080-6320048	ส่วนอุทกวิทยาที่ 2 เชียงราย
700	STN1861	บ้านแม่จิว	10	ปง	ปง	พะเยา	ยม	แม่ป่าอิโงตอนบนส่วนที่ 2	2,104,807	631,451	19.031743	100.249101	2565	Rain Gauge	ใช้งานได้	053-166-766	สถานีหลัก	นายกิตติพงษ์ สวรรคอก	080-6716143	ส่วนอุทกวิทยาที่ 2 เชียงราย
701	STN1862	บ้านห้วยกอก (บ้านน้ำปุก)	2	ผาช้างน้อย	ปง	พะเยา	ยม	แม่ปืม	2,134,207	661,505	19.295199	100.537077	2565	Rain Gauge	ใช้งานได้	053-166-766	สถานีหลัก	นายธัญมณี เรียงสกุลชาติ	084-0572633	ส่วนอุทกวิทยาที่ 2 เชียงราย
702	STN1863	บ้านปางคำเหนือ	6	ผาช้างน้อย	ปง	พะเยา	ยม	แม่ป่าอิโงตอนบนส่วนที่ 1	2,142,244	654,446	19.368361	100.470562	2565	Rain Gauge	ใช้งานได้	053-166-766	สถานีหลัก	นายกาญจน์ แซ่ท้าว	093-3058926	ส่วนอุทกวิทยาที่ 2 เชียงราย
703	STN1864	บ้านปางพริก	3	ผาช้างน้อย	ปง	พะเยา	ยม	แม่ป่าอิโงตอนบนส่วนที่ 1	2,136,301	653,877	19.314713	100.464666	2565	Rain Gauge	ใช้งานได้	053-166-766	สถานีหลัก	นายอิศระ วาจาสุภาพ	080-1358222	ส่วนอุทกวิทยาที่ 2 เชียงราย
704	STN1865	บ้านน้ำฮาก	16	ปง	ปง	พะเยา	ยม	แม่ป่าอิโงตอนบนส่วนที่ 1	2,137,838	642,642	19.329427	100.357865	2565	Rain Gauge	ใช้งานได้	053-166-766	สถานีหลัก	นายผล สุทวงศ์	089-9522046	ส่วนอุทกวิทยาที่ 2 เชียงราย
705	STN1866	บ้านร่ององ	7	ดงเจน	สุกามยาว	พะเยา	โขงเหนือ	แม่ป่าอิโงตอนกลางส่วนที่ 1	2,133,355	598,758	19.291550	99.939935	2565	Rain Gauge	ใช้งานได้	053-166-766	สถานีหลัก	นายสุพันธ์ สอนใจ	064-6251255	ส่วนอุทกวิทยาที่ 2 เชียงราย
706	STN1867	บ้านสันป่าตื้น	12	ห้วยแก้ว	สุกามยาว	พะเยา	โขงเหนือ	แม่ป่าอิโงตอนกลางส่วนที่ 1	2,134,384	601,104	19.300732	99.962315	2565	Rain Gauge	ใช้งานได้	053-166-766	สถานีหลัก	นายศรราช ก้อนคำ	091-8572591	ส่วนอุทกวิทยาที่ 2 เชียงราย
707	STN1868	บ้านภาคคีติกลาง	8	ห้วยแก้ว	สุกามยาว	พะเยา	โขงเหนือ	แม่ป่าอิโงตอนกลางส่วนที่ 1	2,145,573	603,172	19.401731	99.982602	2565	Rain Gauge	ใช้งานได้	053-166-766	สถานีหลัก	นายชรรค์ดี ทาเขียว	089-2701172	ส่วนอุทกวิทยาที่ 2 เชียงราย
708	STN1869	บ้านแม่สุกตอย (บ้านม่อนตากทราย)	9	แม่สุก	แม่ใจ	พะเยา	โขงเหนือ	แม่ป่าอิโงตอนบน	2,137,100	579,255	19.326253	99.754483	2565	Rain Gauge	ใช้งานได้	053-166-766	สถานีหลัก	นายสมหมาย อุ่นอ้อย	081-1690530	ส่วนอุทกวิทยาที่ 2 เชียงราย
709	STN1870	บ้านแม่ทอง	5	แม่จัน	แม่จัน	เชียงราย	โขงเหนือ	น้ำแม่จัน	2,225,770	589,863	20.127025	99.859735	2565	Rain Gauge	ใช้งานได้	053-777-112	สถานีหลัก	ยังไม่มีช่าง		ส่วนอุทกวิทยาที่ 4 เชียงแสน
710	STN1871	บ้านนาไค้*	20	แม่สองโน	แม่ฟ้าหลวง	เชียงราย	โขงเหนือ	น้ำแม่จัน	2,244,033	559,034	20.293242	99.565398	2565	Float Gauge	ใช้งานได้	053-777-112	สถานีหลัก	ยังไม่มีช่าง		ส่วนอุทกวิทยาที่ 4 เชียงแสน
711	STN1872	บ้านธาตุ	4	แม่สองนอก	แม่ฟ้าหลวง	เชียงราย	โขงเหนือ	น้ำแม่จัน	2,228,108	569,777	20.148983	99.667670	2565	Rain Gauge	ใช้งานได้	053-777-112	สถานีหลัก	ยังไม่มีช่าง		ส่วนอุทกวิทยาที่ 4 เชียงแสน

การตรวจสอบความพร้อมสถานีดตรวจวัดสภาพน้ำทางไกลอัตโนมัติ (โทรมาตร) 2566

สำนักงานทรัพยากรน้ำที่ 1 จ.ลำปาง

ข้อมูล ณ วันที่ 24 พฤษภาคม 2566

ลำดับ	ชื่อสถานี	รหัสสถานี	ปีที่ก่อสร้าง	ข้อมูลที่ตรวจวัด			ตำบล	อำเภอ	จังหวัด	ลุ่มน้ำหลัก	รหัสลุ่มน้ำหลัก	Zone	UTM (N)	UTM (E)	lat_y	long_x	สภาพการใช้งาน (ได้/ไม่ได้)		ผู้สำรวจ		ผู้ดูแล		เบอรืติดต่อ	หน่วยงานที่รับผิดชอบ
				ฝน	ระดับน้ำ	รูปภาพ/วิดีโอ											ฝน	ระดับน้ำ	รูปภาพ/วิดีโอ	ชื่อ	ตำแหน่ง	ชื่อ		
1	แม่น้ำปิงที่บ้านสบฮ้อย	060109T	2559	/	/		แม่ชะ	เชียงใหม่	ปิง	06	47N	2,134,304	495,927	19,302558	98,961242	/	-	ว่าที่ร้อยโทสายรุ้ง กลุ่มเขียว	นักอุทกวิทยาชำนาญการพิเศษ	-	-	-	ส่วนอุทกวิทยาที่ 1 เชียงใหม่	
2	น้ำแม่จืดที่บ้านโป่งวังบาน	060305T	2559	/	/		แม่ปิง	พริ้ว	เชียงใหม่	ปิง	06	47N	2,127,283	518,970	19,239017	99,180501	/	-	ว่าที่ร้อยโทสายรุ้ง กลุ่มเขียว	นักอุทกวิทยาชำนาญการพิเศษ	-	-	-	ส่วนอุทกวิทยาที่ 1 เชียงใหม่
3	น้ำแม่แจ่มที่บ้านทัพ	061206T	2559	/	/		ท่าผา	แม่แจ่ม	เชียงใหม่	ปิง	06	47N	2,043,587	433,579	18,498512	98,361918	/	-	ว่าที่ร้อยโทสายรุ้ง กลุ่มเขียว	นักอุทกวิทยาชำนาญการพิเศษ	-	-	089-9997555	ส่วนอุทกวิทยาที่ 1 เชียงใหม่
4	น้ำแม่กว๊านที่ลำขุน	060709T	2559	/	/		เวียงยอง	เมืองลำขุน	ลำขุน	ปิง	06	47N	2,054,634	501,821	18,582517	99,017269	/	-	ว่าที่ร้อยโทสายรุ้ง กลุ่มเขียว	นักอุทกวิทยาชำนาญการพิเศษ	-	-	098-7627194	ส่วนอุทกวิทยาที่ 1 เชียงใหม่
5	น้ำแม่สีที่ อ.สี	060905T	2559	/	/		สี	สี	ลำขุน	ปิง	06	47N	1,968,654	495,055	17,805386	98,953344	/	-	ว่าที่ร้อยโทสายรุ้ง กลุ่มเขียว	นักอุทกวิทยาชำนาญการพิเศษ	-	-	080-0326595	ส่วนอุทกวิทยาที่ 1 เชียงใหม่
6	น้ำแม่ตื่นที่บ้านคอบอ	061503T	2559	/	/		ยางเปียง	อแม่ถ้อย	เชียงใหม่	ปิง	06	47N	1,966,561	433,479	17,785464	98,372404	/	-	ว่าที่ร้อยโทสายรุ้ง กลุ่มเขียว	นักอุทกวิทยาชำนาญการพิเศษ	-	-	082-8858684	ส่วนอุทกวิทยาที่ 1 เชียงใหม่
7	น้ำแม่หาดที่บ้านโป่งทุ่ง	061401T	2559	/	/		โป่งทุ่ง	ดอยเต่า	เชียงใหม่	ปิง	06	47N	1,973,726	473,175	17,851079	99,746825	/	-	ว่าที่ร้อยโทสายรุ้ง กลุ่มเขียว	นักอุทกวิทยาชำนาญการพิเศษ	-	-	081-0458106	ส่วนอุทกวิทยาที่ 1 เชียงใหม่
8	คลองแม่รักที่บ้านวังจะฮอน	061901T	2559	/	/		ท่าไม้	พราณกระต่าย	กำแพงเพชร	ปิง	06	47N	1,846,811	546,440	16,703998	99,435739	/	-	นายพนศักดิ์ นิรากรณ์	เจ้าพนักงานอุทกวิทยาอาวุโส	-	-	-	ส่วนอุทกวิทยาที่ 3 แม่ฮ่องสอน
9	ห้วยแม่ท้อที่อำเภอแม่ตาก	061701T	2559	/	/		แม่ท้อ	เมืองตาก	ตาก	ปิง	06	47N	1,864,547	512,145	16,864307	99,114038	/	-	นายพนศักดิ์ นิรากรณ์	เจ้าพนักงานอุทกวิทยาอาวุโส	-	-	-	ส่วนอุทกวิทยาที่ 3 แม่ฮ่องสอน
10	คลองวังเจ้าที่บ้านคลองลึก	061801T	2559	x			เชียงใหม่	วังเจ้า	ตาก	ปิง	06	47N	1,836,759	526,269	16,612999	99,246298	x	-	นายพนศักดิ์ นิรากรณ์	เจ้าพนักงานอุทกวิทยาอาวุโส	-	-	-	ส่วนอุทกวิทยาที่ 3 แม่ฮ่องสอน
11	คลองสวนหมากที่บ้านน้ำโค้ง	062001T	2559	/	/		คลองแม่ยาว	เมืองกำแพงเพชร	กำแพงเพชร	ปิง	06	47N	1,819,660	548,604	16,457442	99,456046	/	-	นายพนศักดิ์ นิรากรณ์	เจ้าพนักงานอุทกวิทยาอาวุโส	-	-	-	ส่วนอุทกวิทยาที่ 3 แม่ฮ่องสอน
12	สถานีโรงเรียนบ้านโป่งน้ำร้อน	062002T	2559	/	/		โป่งน้ำร้อน	คลองลาน	กำแพงเพชร	ปิง	06	47N	1,806,207	534,878	16,336738	99,298454	/	-	นายพนศักดิ์ นิรากรณ์	เจ้าพนักงานอุทกวิทยาอาวุโส	-	-	-	ส่วนอุทกวิทยาที่ 3 แม่ฮ่องสอน
13	สถานีโรงเรียนวัดคันเงิน	060813T	2559	/	/		คันเงิน	สะเมิง	เชียงใหม่	ปิง	06	47N	2,099,362	455,128	18,986260	98,573702	/	-	ว่าที่ร้อยโทสายรุ้ง กลุ่มเขียว	นักอุทกวิทยาชำนาญการพิเศษ	-	-	087-1913735	ส่วนอุทกวิทยาที่ 1 เชียงใหม่
14	สถานีโรงเรียนแม่คะโคร์	060710T	2559	/	/		แม่ทาเหนือ	แม่ออน	เชียงใหม่	ปิง	06	47N	2,070,891	531,918	18,729199	99,302770	/	-	ว่าที่ร้อยโทสายรุ้ง กลุ่มเขียว	นักอุทกวิทยาชำนาญการพิเศษ	-	-	-	ส่วนอุทกวิทยาที่ 1 เชียงใหม่
15	สถานีโรงเรียนบ้านนาทราย	060606T	2559	/	/		นาทราย	สี	ลำขุน	ปิง	06	47N	1,956,051	498,356	17,691466	98,984493	/	-	ว่าที่ร้อยโทสายรุ้ง กลุ่มเขียว	นักอุทกวิทยาชำนาญการพิเศษ	-	-	090-2209805	ส่วนอุทกวิทยาที่ 1 เชียงใหม่
16	สถานีโรงเรียนบ้านหนองกรงหมื่น	061902T	2559	/	/		โป่งแดง	เมือง	ตาก	ปิง	06	47N	1,897,262	527,323	17,159900	99,256911	/	-	นายพนศักดิ์ นิรากรณ์	เจ้าพนักงานอุทกวิทยาอาวุโส	-	-	-	ส่วนอุทกวิทยาที่ 3 แม่ฮ่องสอน
17	แม่น้ำปิงที่บ้านนางแก้ว	060110T	2559	/	/	/	นางแก้ว	บรรพตพิสัย	นครสวรรค์	ปิง	06	47N	1,769,210	592,645	16,000744	99,866905	/	x	นายพนศักดิ์ นิรากรณ์	เจ้าพนักงานอุทกวิทยาอาวุโส	-	-	-	ส่วนอุทกวิทยาที่ 3 แม่ฮ่องสอน
18	แม่น้ำปิงที่บ้านบ่อไร่	060111T	2559	/	/	/	ตาออก	บ้านตาก	ตาก	ปิง	06	47N	1,881,829	509,000	17,020186	99,082785	/	/	นายพนศักดิ์ นิรากรณ์	เจ้าพนักงานอุทกวิทยาอาวุโส	-	-	-	ส่วนอุทกวิทยาที่ 3 แม่ฮ่องสอน
19	สถานี รพ.สต.บ้านแม่จืดสรร	061103T	2559	/	/		บ้านแม่	คลองเต่า	เชียงใหม่	ปิง	06	47N	1,995,990	461,487	18,052122	98,636093	/	-	ว่าที่ร้อยโทสายรุ้ง กลุ่มเขียว	นักอุทกวิทยาชำนาญการพิเศษ	-	-	086-1158087	ส่วนอุทกวิทยาที่ 1 เชียงใหม่
20	น้ำแม่จางที่บ้านท่าวัง	060814T	2559	x	x		บ้านแม่	ชัยบาดาล	เชียงใหม่	ปิง	06	47N	2,061,478	481,314	18,644294	98,822844	x	x	ว่าที่ร้อยโทสายรุ้ง กลุ่มเขียว	นักอุทกวิทยาชำนาญการพิเศษ	-	-	083-4710566	ส่วนอุทกวิทยาที่ 1 เชียงใหม่
21	สถานีโรงเรียนห้วยหัวแก้ว	060711T	2559	/	/		หัวแก้ว	แม่ออน	เชียงใหม่	ปิง	06	47N	2,085,336	529,176	18,859785	99,276971	/	-	ว่าที่ร้อยโทสายรุ้ง กลุ่มเขียว	นักอุทกวิทยาชำนาญการพิเศษ	-	-	-	ส่วนอุทกวิทยาที่ 1 เชียงใหม่
22	สถานีโรงเรียนบ้านทุ่งลำเลอบ	060907T	2559	/	/		ท่าเลอบ	แม่ทา	ลำขุน	ปิง	06	47N	2,019,601	493,577	18,265860	98,939231	/	-	ว่าที่ร้อยโทสายรุ้ง กลุ่มเขียว	นักอุทกวิทยาชำนาญการพิเศษ	-	-	084-3687984	ส่วนอุทกวิทยาที่ 1 เชียงใหม่
23	สถานีโรงเรียนบ้านทุ่งข้าวพวง	060205T	2559	x			ทุ่งข้าวพวง	เชียงใหม่	เชียงใหม่	ปิง	06	47N	2,162,223	495,499	19,554850	98,957090	x	-	ว่าที่ร้อยโทสายรุ้ง กลุ่มเขียว	นักอุทกวิทยาชำนาญการพิเศษ	-	-	098-1467710	ส่วนอุทกวิทยาที่ 1 เชียงใหม่
24	สถานีโรงเรียนราษฎร์บูรพา	060306T	2559	/	/		เวียง	ศรีวิชัย	เชียงใหม่	ปิง	06	47N	2,143,374	524,281	19,384371	99,231234	/	-	ว่าที่ร้อยโทสายรุ้ง กลุ่มเขียว	นักอุทกวิทยาชำนาญการพิเศษ	-	-	-	ส่วนอุทกวิทยาที่ 1 เชียงใหม่
25	สถานีโรงเรียนบ้านแม่บ้านจาง	061207T	2559	x			แม่บ้านจาง	แม่แจ่ม	เชียงใหม่	ปิง	06	47N	2,066,509	434,386	18,688807	98,377744	x	-	ว่าที่ร้อยโทสายรุ้ง กลุ่มเขียว	นักอุทกวิทยาชำนาญการพิเศษ	-	-	087-1836457	ส่วนอุทกวิทยาที่ 1 เชียงใหม่
26	แม่น้ำว้าที่ อ.วังเหนือ	070110T	2559	/	/		วังเหนือ	วังเหนือ	ลำปาง	วัง	07	47N	2,116,927	565,393	19,144459	99,621857	/	-	ว่าที่ร้อยโทสายรุ้ง กลุ่มเขียว	นักอุทกวิทยาชำนาญการพิเศษ	-	-	-	ส่วนอุทกวิทยาที่ 1 เชียงใหม่
27	น้ำแม่ฮ้อยที่บ้านหนองกอก	070304T	2559	/	/		แม่กอก	แจ้ห่ม	ลำปาง	วัง	07	47N	2,084,242	559,451	18,849254	99,564360	/	-	ว่าที่ร้อยโทสายรุ้ง กลุ่มเขียว	นักอุทกวิทยาชำนาญการพิเศษ	-	-	-	ส่วนอุทกวิทยาที่ 1 เชียงใหม่
28	แม่น้ำว้าที่บ้านบุญคาน	070112T	2559	x	x		บุญคานพัฒนา	เมืองลำปาง	ลำปาง	วัง	07	47N	2,043,775	566,461	18,483080	99,629960	x	x	ว่าที่ร้อยโทสายรุ้ง กลุ่มเขียว	นักอุทกวิทยาชำนาญการพิเศษ	-	-	089-5193822	ส่วนอุทกวิทยาที่ 1 เชียงใหม่
29	แม่น้ำว้าที่บ้านบงชัย	070114T	2559	/	/		บุญคานพัฒนา	เมืองลำปาง	ลำปาง	วัง	07	47N	2,033,599	562,809	18,391470	99,594633	/	-	ว่าที่ร้อยโทสายรุ้ง กลุ่มเขียว	นักอุทกวิทยาชำนาญการพิเศษ	-	-	-	ส่วนอุทกวิทยาที่ 1 เชียงใหม่
30	แม่น้ำว้าที่ จ.ลำปาง	070113T	2559	/	/		เวียงเหนือ	เมืองลำปาง	ลำปาง	วัง	07	47N	2,022,385	550,056	18,291054	99,473514	/	-	ว่าที่ร้อยโทสายรุ้ง กลุ่มเขียว	นักอุทกวิทยาชำนาญการพิเศษ	-	-	096-6860058	ส่วนอุทกวิทยาที่ 1 เชียงใหม่
31	แม่น้ำว้าที่บ้านแม่ฮ้อย	070116T	2559	x	x		แม่ฮ้อย	เถิน	ลำปาง	วัง	07	47N	1,967,757	527,893	17,797110	99,263199	x	x	ว่าที่ร้อยโทสายรุ้ง กลุ่มเขียว	นักอุทกวิทยาชำนาญการพิเศษ	-	-	081-1684905	ส่วนอุทกวิทยาที่ 1 เชียงใหม่
32	แม่น้ำว้าที่บ้านคันเงิน (เทศบาลแม่ปิง)	070117T	2559	/	/		แม่ปิง	แม่พริก	ลำปาง	วัง	07	47N	1,936,053	517,000	17,510644	99,160157	/	-	ว่าที่ร้อยโทสายรุ้ง กลุ่มเขียว	นักอุทกวิทยาชำนาญการพิเศษ	-	-	-	ส่วนอุทกวิทยาที่ 1 เชียงใหม่
33	แม่น้ำว้าที่บ้านแม่สลิค	070118T	2559	/	/		แม่สลิค	บ้านตาก	ตาก	วัง	07	47N	1,894,997	481,861	17,139580	99,102124	/	-	นายพนศักดิ์ นิรากรณ์	เจ้าพนักงานอุทกวิทยาอาวุโส	-	-	-	ส่วนอุทกวิทยาที่ 3 แม่ฮ่องสอน
34	สถานีศูนย์พัฒนาเด็กเล็กตำบลวังแก้ว	070203T	2559	/	/		วังแก้ว	วังเหนือ	ลำปาง	วัง	07	47N	2,130,569	566,984	19,267680	99,637444	/	-	ว่าที่ร้อยโทสายรุ้ง กลุ่มเขียว	นักอุทกวิทยาชำนาญการพิเศษ	-	-	093-1323480	ส่วนอุทกวิทยาที่ 1 เชียงใหม่
35	สถานีโรงเรียนแสงจางวิทยา	070603T	2559	/	/		นาสัก	แม่ละแ	ลำปาง	วัง	07	47N	2,032,040	588,343	18,376466	99,836272	/	-	ว่าที่ร้อยโทสายรุ้ง กลุ่มเขียว	นักอุทกวิทยาชำนาญการพิเศษ	-	-	080-6797985	ส่วนอุทกวิทยาที่ 1 เชียงใหม่
36	สถานีบ้านแม่ลาฮ้อย	070501T	2559	/	/		เวียงตาล	ห้างฉัตร	ลำปาง	วัง	07	47N	2,035,464	527,490	18,409072	99,260284	/	-	ว่าที่ร้อยโทสายรุ้ง กลุ่มเขียว	นักอุทกวิทยาชำนาญการพิเศษ	-	-	087-8009977	ส่วนอุทกวิทยาที่ 1 เชียงใหม่
37	สถานีรพ.สต.บ้านวังสะถิระ	070801T	2559	/	/		แม่ปิง	เถิน	ลำปาง	วัง	07	47N	1,954,578	532,771	17,677908	99,309008	/	-	ว่าที่ร้อยโทสายรุ้ง กลุ่มเขียว	นักอุทกวิทยาชำนาญการพิเศษ	-	-	084-7741996	ส่วนอุทกวิทยาที่ 1 เชียงใหม่
38	สถานีโรงเรียนบ้านแม่พริกบน	070802T	2559	/	/		แม่พริก	แม่พริก	ลำปาง	วัง	07	47N	1,931,882	509,343	17,472984	99,087994	/	-	ว่าที่ร้อยโทสายรุ้ง กลุ่มเขียว	นักอุทกวิทยาชำนาญการพิเศษ	-	-	063-7702411	ส่วนอุทกวิทยาที่ 1 เชียงใหม่
39	เทศบาลตำบลศรีชัย	070704T	2559	/	/		ศรีชัย	ศรีนิคม	ลำปาง	วัง	07	47N	1,990,846	518,089	18,005895	99,170876	/	-	ว่าที่ร้อยโทสายรุ้ง กลุ่มเขียว	นักอุทกวิทยาชำนาญการพิเศษ	-	-	082-1806830	ส่วนอุทกวิทยาที่ 1 เชียงใหม่
40	น้ำแม่จางที่บ้านแม่โถงปายเวียงจก	070604T	2559	/	/		หัวเสือ	แม่ทะ	ลำปาง	วัง	07	47N	2,011,245	571,885	18,189167	99,679853	/	-	ว่าที่ร้อยโทสายรุ้ง กลุ่มเขียว	นักอุทกวิทยาชำนาญการพิเศษ	-	-	-	ส่วนอุทกวิทยาที่ 1 เชียงใหม่
41	สถานีโรงเรียนอโศกปายวิทยา	070305T	2559	/	/		เมืองปาย	เมืองปาย	ลำปาง	วัง	07	47N	2,075,182	552,779	18,767547	99,500767	/	-	ว่าที่ร้อยโทสายรุ้ง กลุ่มเขียว	นักอุทกวิทยาชำนาญการพิเศษ	-	-	098-8120164	ส่วนอุทกวิทยาที่ 1 เชียงใหม่
42	แม่น้ำว้าที่บ้านแป้นโป่งชัย	070111T	2559	/	/		บ้านสา	แจ้ห่ม	ลำปาง	วัง	07	47N	2,064,369	558,358	18,669688	99,553391	/	-	ว่าที่ร้อยโทสายรุ้ง กลุ่มเขียว	นักอุทกวิทยาชำนาญการพิเศษ	-	-	-	ส่วนอุทกวิทยาที่ 1 เชียงใหม่
43	น้ำแม่ต๋องที่บ้านคัน	070403T	2559	/	/		บ้านเป่า	เมืองลำปาง	ลำปาง	วัง	07	47N	2,032,124	546,842	18,378552	99,443441	/	-	ว่าที่ร้อยโทสายรุ้ง กลุ่มเขียว	นักอุทกวิทยาชำนาญการพิเศษ	-	-	-	ส่วนอุทกวิทยาที่ 1 เชียงใหม่
44	น้ำแม่ท้อที่บ้านนางบอน	070703T	2559	/	/		ทุ่งงาม	ศรีนิคม	ลำปาง	วัง	07	47N	1,997,700	526,773	18,067764	99,253009	/	-	ว่าที่ร้อยโทสายรุ้ง กลุ่มเขียว	นักอุทกวิทยาชำนาญการพิเศษ	-	-	-	ส่วนอุทกวิทยาที่ 1 เชียงใหม่
45	แม่น้ำว้าที่บ้านอ้อ	070115T	2559	/	/		แม่แก้ว	สบปราบ	ลำปาง	วัง	07	47N	1,984,092	536,568	17,944625	99,345329	/	-	ว่าที่ร้อยโทสายรุ้ง กลุ่มเขียว	นักอุทกวิทยาชำนาญการพิเศษ	-	-	063-4039294	ส่วนอุทกวิทยาที่ 1 เชียงใหม่
46	โรงเรียนชัยปราการ	TC030226	2564	/	/		หนองบัว	ไชยปราการ	เชียงใหม่	โขงเหนือ	02	47N	2,181,027	514,608	19,724733	99,139405	/	-	ว่าที่ร้อยโทสายรุ้ง กลุ่มเขียว	นักอุทกวิทยาชำนาญการพิเศษ	-	-	-	ส่วนอุทกวิทยาที่ 1 เชียงใหม่
47	สะพานบ้านสนาวง	TC030227	2564	/	/		เวียง	ฝาง	เชียงใหม่	โขงเหนือ	02	47N	2,200,825	522,452	19,903571	99,214507	/	-	ว่าที่ร้อยโทสายรุ้ง กลุ่มเขียว	นักอุทกวิทยาชำนาญการพิเศษ	-	-	-	ส่วนอุทกวิทยาที่ 1 เชียงใหม่
48	สะพานมิตรภาพแม่น้ำวัง-ท่าตอน	TC030113	2564	/	/		แม่น้ำวัง	แม่ยาว	เชียงใหม่	โขงเหนือ	02	47N	2,217,026	542,589	20,049635	99,407262	/	-	ว่าที่ร้อยโทสายรุ้ง กลุ่มเขียว	นักอุทกวิทยาชำนาญการพิเศษ	-	-	-	ส่วนอุทกวิทยาที่ 1 เชียงใหม่
49	สะพานพ่อบุญมีราษฎร์มหาพร	TC030114	2564	/	/		แม่ยาว	เมืองเชียงใหม่	เชียงใหม่	โขงเหนือ	02	47N	2,204,053	580,846	19,931189	99,772518	/	-	นายอชิษฐ์ ไฉนแดง	เจ้าพนักงานอุทกวิทยาอาวุโส	-	-	-	ส่วนอุทกวิทยาที่ 2 เชียงใหม่

การตรวจสอบความพร้อมสถานีตรวจวัดสภาพน้ำทางไกลอัตโนมัติ (โทรมาตร) 2566

สำนักงานทรัพยากรน้ำที่ 1 จ.ลำปาง

ข้อมูล ณ วันที่ 24 พฤษภาคม 2566

ลำดับ	ชื่อสถานี	รหัสสถานี	ปีที่ก่อสร้าง	ข้อมูลที่ตรวจวัด			ตำบล	อำเภอ	จังหวัด	ลุ่มน้ำหลัก	รหัสลุ่มน้ำหลัก	Zone	UTM (N)	UTM (E)	lat_y	long_x	สภาพการใช้งาน (ได้/ไม่ได้)			ผู้สำรวจ		ผู้ดูแล		เบอร์ติดต่อ	หน่วยงานที่รับผิดชอบ
				ฝน	ระดับน้ำ	รูปภาพ/วิดีโอ											ฝน	ระดับน้ำ	รูปภาพ/วิดีโอ	ชื่อ	ตำแหน่ง	ชื่อ	ตำแหน่ง		
50	สะพานบ้านสัมเฒ่าเค็ด	TC030317	2564	/	/		เวียงทอง	เวียงป่าเป้า	เชียงราย	โขงเหนือ	02	47N	2,128,401	554,620	19,248460	99.519731	/	/	-	นายอิทธิพร โฉมแดง	เจ้าพนักงานลูกทวิทยาอาวุโส	-	-	-	ส่วนอุทกวิทยาที่ 2 เชียงราย
51	สะพานบ้านบัวรวก	TC030318	2564	/	/		ธารทอง	พาน	เชียงราย	โขงเหนือ	02	47N	2,179,772	574,598	19,712035	99.711841	/	/	-	นายอิทธิพร โฉมแดง	เจ้าพนักงานลูกทวิทยาอาวุโส	-	-	-	ส่วนอุทกวิทยาที่ 2 เชียงราย
52	สะพานสบกอก	TC030115	2564	/	x		บ้านเขว	เชียงแสน	เชียงราย	โขงเหนือ	02	47N	2,237,126	617,866	20,228117	100.128349	/	x	-	นายมานพ ไทยหล่อ	เจ้าพนักงานลูกทวิทยาอาวุโส	-	-	-	ส่วนอุทกวิทยาที่ 4 เชียงแสน
53	โรงเรียนอนุบาลดอกคำใต้ (ชุมชนสันติราษฎร์)	TC020510	2564	/	/		บุญเกิด	ดอกคำใต้	พะเยา	โขงเหนือ	02	47N	2,118,961	603,628	19,161239	99.985508	/	-	-	นายอิทธิพร โฉมแดง	เจ้าพนักงานลูกทวิทยาอาวุโส	-	-	-	ส่วนอุทกวิทยาที่ 2 เชียงราย
54	โรงเรียนบ้านร่องบัว	TC020511	2564	/	/		ดงเงิน	ภูคาญยาว	พะเยา	โขงเหนือ	02	47N	2,132,983	599,072	19,288175	99.942900	/	-	-	นายอิทธิพร โฉมแดง	เจ้าพนักงานลูกทวิทยาอาวุโส	-	-	-	ส่วนอุทกวิทยาที่ 2 เชียงราย
55	โรงเรียนบ้านหนองบัว	TC020603	2564	/	/		เมืองพาน	พาน	เชียงราย	โขงเหนือ	02	47N	2,161,647	577,078	19,548153	99.734752	/	-	-	นายอิทธิพร โฉมแดง	เจ้าพนักงานลูกทวิทยาอาวุโส	-	-	-	ส่วนอุทกวิทยาที่ 2 เชียงราย
56	สะพานพระธรรมนิกรราช	TC020512	2564	/	/		หัวฮาน	ดอกคำใต้	พะเยา	โขงเหนือ	02	47N	2,150,263	609,483	19,443778	100.042972	/	/	-	นายอิทธิพร โฉมแดง	เจ้าพนักงานลูกทวิทยาอาวุโส	-	-	-	ส่วนอุทกวิทยาที่ 2 เชียงราย
57	โรงเรียนบ้านห้วย (เชิงคันคาวโรว)	TC020705	2564	/	/		ห้วย	เชิงคำ	พะเยา	โขงเหนือ	02	47N	2,159,255	636,570	19,523352	100.301619	/	-	-	นายอิทธิพร โฉมแดง	เจ้าพนักงานลูกทวิทยาอาวุโส	-	-	-	ส่วนอุทกวิทยาที่ 2 เชียงราย
58	สะพานบ้านป่าข่า	TC020805	2564	x	x		เม็กราย	พญาเม็กราย	เชียงราย	โขงเหนือ	02	47N	2,199,173	629,483	19,884479	100.236852	x	x	-	นายอิทธิพร โฉมแดง	เจ้าพนักงานลูกทวิทยาอาวุโส	-	-	-	ส่วนอุทกวิทยาที่ 2 เชียงราย
59	สะพานบ้านห้วยยาว	TC020903	2564	/	/		ห้วยยาว	เวียงแก่น	เชียงราย	โขงเหนือ	02	47N	2,222,716	657,472	20,095092	100.506167	/	-	-	นายมานพ ไทยหล่อ	เจ้าพนักงานลูกทวิทยาอาวุโส	-	-	-	ส่วนอุทกวิทยาที่ 4 เชียงแสน
60	สะพานบ้านแม่คำสาเงิน	TC020309	2564	/	/		แม่คำ	แม่จัน	เชียงราย	โขงเหนือ	02	47N	2,235,660	587,411	20,216500	99.836750	/	/	-	นายมานพ ไทยหล่อ	เจ้าพนักงานลูกทวิทยาอาวุโส	-	-	-	ส่วนอุทกวิทยาที่ 4 เชียงแสน
61	สะพานประติศาสตร์	TC010211	2564	/	x	/	ทุ่งยาว	ป่า	แม่ฮ่องสอน	สาละวิน	01	47N	2,133,813	443,796	19,297328	98.465043	/	x	/	นายพนงศักดิ์ ธีรารักษ์	เจ้าพนักงานลูกทวิทยาอาวุโส	-	-	-	ส่วนอุทกวิทยาที่ 3 แม่ฮ่องสอน
62	สะพานบ้านผาสำราญ	TC010508	2564	/	/	/	เมืองแปง	ป่า	แม่ฮ่องสอน	สาละวิน	01	47N	2,125,629	429,662	19,222927	98.330820	/	/	-	นายพนงศักดิ์ ธีรารักษ์	เจ้าพนักงานลูกทวิทยาอาวุโส	-	-	-	ส่วนอุทกวิทยาที่ 3 แม่ฮ่องสอน
63	สะพานข้ามคลองแม่ลำ	TC010509	2564	/	/	/	ปางมะผ้า	ปางมะผ้า	แม่ฮ่องสอน	สาละวิน	01	47N	2,158,429	421,004	19,519004	98.247093	/	/	/	นายพนงศักดิ์ ธีรารักษ์	เจ้าพนักงานลูกทวิทยาอาวุโส	-	-	-	ส่วนอุทกวิทยาที่ 3 แม่ฮ่องสอน
64	สะพานบ้านปางหมู	TC010510	2564	/	/	/	ปางหมู	เมือง	แม่ฮ่องสอน	สาละวิน	01	47N	2,139,528	390,847	19,346794	97.960790	/	/	/	นายพนงศักดิ์ ธีรารักษ์	เจ้าพนักงานลูกทวิทยาอาวุโส	-	-	-	ส่วนอุทกวิทยาที่ 3 แม่ฮ่องสอน
65	โรงเรียนบ้านป่าลาน	TC010606	2564	/	/	/	หัวโฮง	เมือง	แม่ฮ่องสอน	สาละวิน	01	47N	2,110,763	387,638	19,086697	97.931925	/	-	-	นายพนงศักดิ์ ธีรารักษ์	เจ้าพนักงานลูกทวิทยาอาวุโส	-	-	-	ส่วนอุทกวิทยาที่ 3 แม่ฮ่องสอน
66	สะพานบ้านแม่สุริน	TC010703	2564	/	/	/	ขุนยวม	ขุนยวม	แม่ฮ่องสอน	สาละวิน	01	47N	2,091,301	388,830	18,910902	97.944357	/	/	-	นายพนงศักดิ์ ธีรารักษ์	เจ้าพนักงานลูกทวิทยาอาวุโส	-	-	-	ส่วนอุทกวิทยาที่ 3 แม่ฮ่องสอน
67	สะพานบ้านขุนยวม	TC010806	2564	/	/	/	ขุนยวม	ขุนยวม	แม่ฮ่องสอน	สาละวิน	01	47N	2,079,855	387,320	18,807388	97.930675	/	/	-	นายพนงศักดิ์ ธีรารักษ์	เจ้าพนักงานลูกทวิทยาอาวุโส	-	-	-	ส่วนอุทกวิทยาที่ 3 แม่ฮ่องสอน
68	สะพานข้ามน้ำเขม	TC010807	2564	/	/	/	แม่กิ๊	ขุนยวม	แม่ฮ่องสอน	สาละวิน	01	47N	2,066,768	382,140	18,688845	97.882304	/	/	-	นายพนงศักดิ์ ธีรารักษ์	เจ้าพนักงานลูกทวิทยาอาวุโส	-	-	-	ส่วนอุทกวิทยาที่ 3 แม่ฮ่องสอน
69	สะพานบ้านคอนผึ้ง - บ้านหัวโฮงสิงห์	TC011008	2564	/	/	/	แม่คะตวน	สมเผล	แม่ฮ่องสอน	สาละวิน	01	47N	1,997,571	386,331	18,063771	97.925926	/	/	-	นายพนงศักดิ์ ธีรารักษ์	เจ้าพนักงานลูกทวิทยาอาวุโส	-	-	-	ส่วนอุทกวิทยาที่ 3 แม่ฮ่องสอน
70	สะพานร่วมใจบ้านท่าผาใหม่	TC011009	2564	/	/	/	ท่าผาใหม่	แม่ลาน้อย	แม่ฮ่องสอน	สาละวิน	01	47N	2,024,477	384,732	18,306824	97.909302	/	/	-	นายพนงศักดิ์ ธีรารักษ์	เจ้าพนักงานลูกทวิทยาอาวุโส	-	-	-	ส่วนอุทกวิทยาที่ 3 แม่ฮ่องสอน
71	สะพานบ้านกองถ้อย	TC011202	2564	/	/	/	กองถ้อย	สมเผล	แม่ฮ่องสอน	สาละวิน	01	47N	2,000,347	415,611	18,090192	98.202459	/	/	-	นายพนงศักดิ์ ธีรารักษ์	เจ้าพนักงานลูกทวิทยาอาวุโส	-	-	-	ส่วนอุทกวิทยาที่ 3 แม่ฮ่องสอน
72	โรงเรียนบ้านแม่สามแลบ	TC011401	2564	/	/	/	แม่สามแลบ	สมเผล	แม่ฮ่องสอน	สาละวิน	01	47N	1,988,470	366,593	17,980403	97.740032	/	-	-	นายพนงศักดิ์ ธีรารักษ์	เจ้าพนักงานลูกทวิทยาอาวุโส	-	-	-	ส่วนอุทกวิทยาที่ 3 แม่ฮ่องสอน
73	โรงเรียนชุมชนบ้านท่าสองยาง	TC011808	2564	x	/	/	ท่าสองยาง	ท่าสองยาง	ตาก	สาละวิน	01	47N	1,941,451	386,089	17,556587	97.926672	x	-	-	นายพนงศักดิ์ ธีรารักษ์	เจ้าพนักงานลูกทวิทยาอาวุโส	-	-	-	ส่วนอุทกวิทยาที่ 3 แม่ฮ่องสอน
74	โรงเรียนท่าสองยางวิทยาคม	TC011809	2564	/	/	/	แม่ต๋าน	ท่าสองยาง	ตาก	สาละวิน	01	47N	1,905,321	418,354	17,231442	98.232029	/	-	-	นายพนงศักดิ์ ธีรารักษ์	เจ้าพนักงานลูกทวิทยาอาวุโส	-	-	-	ส่วนอุทกวิทยาที่ 3 แม่ฮ่องสอน
75	โรงเรียนบ้านขุนห้วยนกแล	TC011810	2564	/	/	/	พระธาตุ	แม่ระมาด	ตาก	สาละวิน	01	47N	1,881,369	456,495	17,015990	98.591250	/	-	-	นายพนงศักดิ์ ธีรารักษ์	เจ้าพนักงานลูกทวิทยาอาวุโส	-	-	-	ส่วนอุทกวิทยาที่ 3 แม่ฮ่องสอน
76	สะพานบ้านป่าปู้	TC010605	2564	/	/	/	ผาฮอง	เมือง	แม่ฮ่องสอน	สาละวิน	01	47N	2,125,908	391,124	19,223737	97.964203	/	/	-	นายพนงศักดิ์ ธีรารักษ์	เจ้าพนักงานลูกทวิทยาอาวุโส	-	-	-	ส่วนอุทกวิทยาที่ 3 แม่ฮ่องสอน
77	สะพานข้ามน้ำแม่ละมา	TC011703	2564	/	/	/	พระอ	แม่สอ	ตาก	สาละวิน	01	47N	1,853,449	473,489	16,763858	98.751249	/	/	-	นายพนงศักดิ์ ธีรารักษ์	เจ้าพนักงานลูกทวิทยาอาวุโส	-	-	-	ส่วนอุทกวิทยาที่ 3 แม่ฮ่องสอน
78	สะพานข้ามห้วยแม่สอ	TC011603	2564	x	x	/	แม่สอ	แม่สอ	ตาก	สาละวิน	01	47N	1,848,257	455,685	16,716662	98.584297	x	x	/	นายพนงศักดิ์ ธีรารักษ์	เจ้าพนักงานลูกทวิทยาอาวุโส	-	-	-	ส่วนอุทกวิทยาที่ 3 แม่ฮ่องสอน
79	โรงเรียนอนุบาลเทศบาลตำบลพระ	TC011604	2564	/	/	/	พหพระ	พหพระ	ตาก	สาละวิน	01	47N	1,812,495	467,028	16,393562	98.691217	/	-	-	นายพนงศักดิ์ ธีรารักษ์	เจ้าพนักงานลูกทวิทยาอาวุโส	-	-	-	ส่วนอุทกวิทยาที่ 3 แม่ฮ่องสอน
80	โรงเรียนบ้านนาปู่ป้อม	TC010402	2564	x	/	/	นาปู่ป้อม	ปางมะผ้า	แม่ฮ่องสอน	สาละวิน	01	47N	2,172,649	405,034	19,646797	98.094182	x	-	-	นายพนงศักดิ์ ธีรารักษ์	เจ้าพนักงานลูกทวิทยาอาวุโส	-	-	-	ส่วนอุทกวิทยาที่ 3 แม่ฮ่องสอน

การตรวจสอบความพร้อมสถานีส่งสัญญาณด้วยภาพจากกล้อง CCTV 2566

สำนักงานทรัพยากรน้ำที่ 1 จ.ลำปาง

ข้อมูล ณ วันที่ 24 พฤษภาคม 2566

ลำดับ	ชื่อสถานี	รหัสสถานี	ปีที่ก่อสร้าง	ข้อมูลที่ตรวจวัด			ตำบล	อำเภอ	จังหวัด	ลุ่มน้ำหลัก	รหัสลุ่มน้ำหลัก	Zone	UTM (N)	UTM (E)	lat_y	long_x	สภาพการใช้งาน (ได้/ไม่ได้)			ผู้สำรวจ		ผู้ดูแล		เบอร์ติดต่อ	หน่วยงานที่รับผิดชอบ
				ฝน	ระดับน้ำ	รูปภาพ/วีดีโอ											ฝน	ระดับน้ำ	รูปภาพ/วีดีโอ	ชื่อ	ตำแหน่ง	ชื่อ	ตำแหน่ง		
1	จุดสกัดหัวฝาย	110	2553	-	/	/	แม่สาย	แม่สาย	เชียงราย	โขงเหนือ	02	47N	2,260,819	591,187	20,443640	99,874170	-	/	/	นายมานพ ไชยหล่อ	เจ้าพนักงานอุทกวิทยาอาวุโส	-	-	085-7154558	ส่วนอุทกวิทยาที่ 4 เชียงแสน
2	สถานีวัดน้ำโขงที่เชียงแสน	111	2553	-	/	/	เวียง	แม่สาย	เชียงราย	โขงเหนือ	02	47N	2,242,196	613,638	20,274175	100,088198	-	/	/	นายมานพ ไชยหล่อ	เจ้าพนักงานอุทกวิทยาอาวุโส	-	-	094-9289849	ส่วนอุทกวิทยาที่ 4 เชียงแสน
3	โรงเรียนเชียงใหม่ศรีเสียด	113	2553	-	/	/	วัดเกตุ	เมือง	เชียงใหม่	ปิง	06	47N	2,077,248	500,556	18,786897	99,005274	-	/	/	นายชนาธิป สีสด	พนักงานวิเคราะห์ดินน้ำ	-	-	-	ส่วนอุทกวิทยาที่ 1 เชียงใหม่
4	ประปาบ้านปากล่อง	101	2553	-	/	x	ต้นธง	เมือง	ลำพูน	ปิง	06	47N	2,050,298	493,228	18,543306	98,935833	-	/	x	นายชนาธิป สีสด	พนักงานวิเคราะห์ดินน้ำ	-	-	-	ส่วนอุทกวิทยาที่ 1 เชียงใหม่
5	วัดเกาะขาลูการาม	102	2553	-	/	x	สวนดอก	เมือง	ลำปาง	วัง	07	47N	2,022,565	552,588	18,292017	99,497575	-	/	x	นายชนาธิป สีสด	พนักงานวิเคราะห์ดินน้ำ	-	-	-	ส่วนอุทกวิทยาที่ 1 เชียงใหม่
6	แม่น้ำปิงที่บ้านบางแก้ว	060110T	2559	-	/	/	บางแก้ว	บรรพตพิสัย	นครสวรรค์	ปิง	06	47N	1,769,210	592,645	16,000744	99,866905	/	/	x	นายทนงศักดิ์ นิรากรณ์	เจ้าพนักงานอุทกวิทยาอาวุโส	-	-	-	ส่วนอุทกวิทยาที่ 1 แม่ฮ่องสอน
7	แม่น้ำปิงที่บ้านป่าร้องหัวจี่	060111T	2559	-	/	/	ตากออก	บ้านตาก	ตาก	ปิง	06	47N	1,881,829	509,000	17,020186	99,082785	/	/	/	นายทนงศักดิ์ นิรากรณ์	เจ้าพนักงานอุทกวิทยาอาวุโส	-	-	-	ส่วนอุทกวิทยาที่ 3 แม่ฮ่องสอน
8	สะพานประติมาศาสตร์	TC010211	2564	-	x	/	ทุ่งยาว	ปาย	แม่ฮ่องสอน	สาละวิน	01	47N	2,133,813	443,796	19,297328	98,465043	x	/	/	นายทนงศักดิ์ นิรากรณ์	เจ้าพนักงานอุทกวิทยาอาวุโส	-	-	-	ส่วนอุทกวิทยาที่ 3 แม่ฮ่องสอน
9	สะพานข้ามคลองแม่ปาง	TC010509	2564	/	/	/	ปางมะผ้า	ปางมะผ้า	แม่ฮ่องสอน	สาละวิน	01	47N	2,158,429	421,004	19,519004	98,247093	/	/	/	นายทนงศักดิ์ นิรากรณ์	เจ้าพนักงานอุทกวิทยาอาวุโส	-	-	-	ส่วนอุทกวิทยาที่ 3 แม่ฮ่องสอน
10	สะพานบ้านปางหมู	TC010510	2564	/	/	/	ปางหมู	เมือง	แม่ฮ่องสอน	สาละวิน	01	47N	2,139,528	390,847	19,346794	97,960790	/	/	/	นายทนงศักดิ์ นิรากรณ์	เจ้าพนักงานอุทกวิทยาอาวุโส	-	-	-	ส่วนอุทกวิทยาที่ 3 แม่ฮ่องสอน
11	สะพานข้ามห้วยแม่ล่อด	TC011603	2564	x	x	/	แม่ล่อด	แม่ล่อด	ตาก	สาละวิน	01	47N	1,848,257	455,685	16,716662	98,584297	x	x	/	นายทนงศักดิ์ นิรากรณ์	เจ้าพนักงานอุทกวิทยาอาวุโส	-	-	-	ส่วนอุทกวิทยาที่ 3 แม่ฮ่องสอน

การตรวจสอบความพร้อมสถานีอุตุ - อุทกวิทยา 2566

สำนักงานทรัพยากรน้ำที่ 1 จ.ลำปาง

ข้อมูล ณ วันที่ 24 พฤษภาคม 2566

ลำดับ	รหัสสถานี	ชื่อสถานี	ตำบล	อำเภอ	จังหวัด	HYD	MET	Zone	Lat_Y	Long_X	สภาพการใช้งาน	ผู้ดูแล	เบอร์ติดต่อ	หน่วยงานที่รับผิดชอบ
1	030101	น้ำแมกที่บ้านท่าตอน	ท่าตอน	แม่อาย	เชียงใหม่	/	/	47	20.061477	99.360445	ปกติ	นายยุทธนา คำผัด	084-8102510	ส่วนอุทกวิทยาที่ 1 เชียงใหม่
2	030201	น้ำแม่ฝางที่บ้านท่าไม้เลี่ยม	แม่नावาง	แม่อาย	เชียงใหม่	/	/	47	20.020554	99.354109	ปกติ	นายฉีก กั้นทวงค์	062-2792355	ส่วนอุทกวิทยาที่ 1 เชียงใหม่
3	030202	น้ำแม่ฝางที่บ้านสบข่า	แม่ข่า	ฝาง	เชียงใหม่	/	/	47	19.800538	99.169673	ปกติ	นายบุญส่ง จันทร์ขาว	066-1483390	ส่วนอุทกวิทยาที่ 1 เชียงใหม่
4	030226	เทศบาลตำบลหนองบัว	หนองบัว	ไชยปราการ	เชียงใหม่	/	/	47	19.731415	99.112558	ปกติ	นายประเวศ ตาลทราย	085-7095673	ส่วนอุทกวิทยาที่ 1 เชียงใหม่
5	030228	เทศบาลตำบลสันทราย	สันทราย	ฝาง	เชียงใหม่	/	/	47	19.869444	99.181389	ปกติ	นายธเนศ คำอ้วน	081-0266287	ส่วนอุทกวิทยาที่ 1 เชียงใหม่
6	030207	บ้านแม่อาย	แม่อาย	แม่อาย	เชียงใหม่	/	/	47	20.031669	99.289440	ปกติ	นางเกียงคำ สนธิศรี	084-9866850	ส่วนอุทกวิทยาที่ 1 เชียงใหม่
7	030208	บ้านปางต้นแค	แม่อาย	แม่อาย	เชียงใหม่	/	/	47	20.098056	99.281389	ปกติ	น.ส.สิริราชช์ พันธุ์ชัย	061-5294169	ส่วนอุทกวิทยาที่ 1 เชียงใหม่
8	030214	บ้านม่วงชุม	ม่อนปิน	ฝาง	เชียงใหม่	/	/	47	19.937778	99.113611	ปกติ	นางอรุณ สุรินทร์ตา	087-1972778	ส่วนอุทกวิทยาที่ 1 เชียงใหม่
9	030211	น้ำแม่नावางที่บ้านป่าแดง	บ้านหลวง	แม่อาย	เชียงใหม่	/	/	47	19.906129	99.291705	ปกติ	นางสมมะนา ณ เชียงใหม่	087-1877003	ส่วนอุทกวิทยาที่ 1 เชียงใหม่
10	030216	น้ำแม่สาวที่บ้านในห้วย (บ้านหมอกเป่า)	แม่อาย	แม่อาย	เชียงใหม่	/	/	47	20.027552	99.245470	ปกติ	นางหงษ์จิ่ง ราขมา	095-5901066	ส่วนอุทกวิทยาที่ 1 เชียงใหม่
11	030221	ห้วยแม่งอนที่บ้านยาง	แม่งอน	ฝาง	เชียงใหม่	/	/	47	19.801598	99.092795	ปกติ	นายรุ่งเทพ ศิริเลิศมงคล	093-1653495	ส่วนอุทกวิทยาที่ 1 เชียงใหม่
12	060107	แม่้ำน้ำที่บ้านแม่ทะลาย	อินทิล	แม่แตง	เชียงใหม่	/	/	47	19.247921	98.968399	ปกติ	นายศุภศักดิ์ ศรีวิชัย	087-2556331	ส่วนอุทกวิทยาที่ 1 เชียงใหม่
13	060201	ห้วยแม่แม่ที่บ้านแม่ณะ	แม่ณะ	เชียงดาว	เชียงใหม่	/	/	47	19.321537	98.927146	ปกติ	นางชีวะนันท์ กาวิล	081-0242661	ส่วนอุทกวิทยาที่ 1 เชียงใหม่
14	060202	น้ำแม่ป่ามที่ใต้สบห้วยแม่มาศ	ป่าโค้ง	เชียงดาว	เชียงใหม่	/	/	47	19.487133	99.056680	ปกติ	นายสานิตย์ ปัญญาณี	080-1232480	ส่วนอุทกวิทยาที่ 1 เชียงใหม่
15	060301	น้ำแม่จิดที่บ้านตีนธาตุ	ป่าไทร	ท่าวัว	เชียงใหม่	/	/	47	19.451481	99.214056	ปกติ	นายตาล สวงกิจ	093-0397153	ส่วนอุทกวิทยาที่ 1 เชียงใหม่
16	060812	น้ำแม่ขานที่บ้านต้นเหมหลวง	ท่าวังพร้าว	สันป่าดง	เชียงใหม่	/	/	47	18.541425	98.861240	ปกติ	นางวงเดือน สิงห์แก้ว	089-9992121	ส่วนอุทกวิทยาที่ 1 เชียงใหม่
17	060401	บ้านนามน	เมืองคอง	เวียงแหง	เชียงใหม่	/	/	47	19.603892	98.600277	ปกติ	น.ส.รุ่งนภา ตำนาวล	081-0273316	ส่วนอุทกวิทยาที่ 1 เชียงใหม่
18	060407	น้ำแม่แดงที่บ้านเวียงแหง	เมืองแหง	เวียงแหง	เชียงใหม่	/	/	47	19.551827	98.637402	ปกติ	น.ส.จันทร์ ตำนาวล	061-2671363	ส่วนอุทกวิทยาที่ 1 เชียงใหม่
19	060408	น้ำแม่แดงที่บ้านหลวง	เมืองคอง	เชียงดาว	เชียงใหม่	/	/	47	19.383048	98.711667	ปกติ	นายบุญเป็ง เตือนแจ่ม	097-9940794	ส่วนอุทกวิทยาที่ 1 เชียงใหม่
20	060409	น้ำแม่แดงที่บ้านห้วยป่าซาง	แม่แตง	แม่แตง	เชียงใหม่	/	/	47	19.178903	98.914635	ปกติ	นางนันทา อินดีบุญมา	062-0286561	ส่วนอุทกวิทยาที่ 1 เชียงใหม่
21	060410	น้ำแม่คองที่ใต้สบห้วยบ้าน	เมืองคอง	เชียงดาว	เชียงใหม่	/	/	47	19.378409	98.721312	ปกติ	นายอินหวัน ชัยศรี	065-4751375	ส่วนอุทกวิทยาที่ 1 เชียงใหม่
22	060504	น้ำแม่สาที่บ้านห้วยนาหวาย (ใต้ปางช้างโป่งแยง)	โป่งแยง	แมริม	เชียงใหม่	/	/	47	18.897658	98.853799	ปกติ	นายเสงี่ยม กาค่า	095-3419370	ส่วนอุทกวิทยาที่ 1 เชียงใหม่
23	060505	น้ำแม่สาที่บ้านแม่แม่ (ใต้ปางช้างแม่สา)	แม่แรม	แมริม	เชียงใหม่	/	/	47	18.900661	98.882796	ปกติ	นางปภัสรณ์ อินปันโย	086-1828257	ส่วนอุทกวิทยาที่ 1 เชียงใหม่
24	060506	น้ำแม่สาที่บ้านแม่สาหลวง	แม่สา	แมริม	เชียงใหม่	/	/	47	18.896318	98.952343	ปกติ	นายชวน สุริยะเมณี	084-4882678	ส่วนอุทกวิทยาที่ 1 เชียงใหม่
25	060601	ส่วนอุทกวิทยาที่ 1 เชียงใหม่	สันป่า	แมริม	เชียงใหม่	/	/	47	18.946204	98.942926	ปกติ	-	053-465403	ส่วนอุทกวิทยาที่ 1 เชียงใหม่
26	060604	น้ำแมริมที่บ้านผาแคน	สันป่า	แม่แตง	เชียงใหม่	/	/	47	19.063711	98.776209	ปกติ	นางวันดี ปู่วัน	097-9367199	ส่วนอุทกวิทยาที่ 1 เชียงใหม่
27	060605	น้ำแมริมที่บ้านสะลงนอก	สะลง	แมริม	เชียงใหม่	/	/	47	19.016379	98.880435	ปกติ	นายอำนาจ ดีบพรม	082-1810114	ส่วนอุทกวิทยาที่ 1 เชียงใหม่
28	060701	น้ำแม่หวานที่บ้านแม่หวาน	ป่าเมียง	ดอยสะเก็ด	เชียงใหม่	/	/	47	18.959034	99.234175	ปกติ	นายศักดิ์ วงศ์เดือน	086-1969362	ส่วนอุทกวิทยาที่ 1 เชียงใหม่
29	060706	น้ำแม่ทาที่บ้านท่าข้าม	แม่ทา	แม่ออน	เชียงใหม่	/	/	47	18.602138	99.274878	ปกติ	นางอัจฉิมา คำหวันมี	093-1318340	ส่วนอุทกวิทยาที่ 1 เชียงใหม่
30	060707	น้ำแม่กวทที่บ้านปางแหน	ป่าเมียง	ดอยสะเก็ด	เชียงใหม่	/	/	47	18.972224	99.251511	ปกติ	นางเกษร วงศ์เดือน	086-1969362	ส่วนอุทกวิทยาที่ 1 เชียงใหม่
31	060804	น้ำแม่สะปือกที่บ้านแม่สะปือก	แม่วิน	แม่ว่าง	เชียงใหม่	/	/	47	18.665345	98.623570	ปกติ	นายนิรันดร์ เสมี่ยม	062-3102990	ส่วนอุทกวิทยาที่ 1 เชียงใหม่
32	060806	น้ำแม่ขานที่เหนือสบแม่สะเมิง	สะเมิงใต้	สะเมิง	เชียงใหม่	/	/	47	18.796594	98.728879	ปกติ	นางสุธิตา บุญปัน	065-0302393	ส่วนอุทกวิทยาที่ 1 เชียงใหม่
33	060807	น้ำแม่ว่างที่บ้านสบวิน	แม่วิน	แม่ว่าง	เชียงใหม่	/	/	47	18.651864	98.689648	ปกติ	นายสุวัฒน์ มณีวรรณ	090-4695761	ส่วนอุทกวิทยาที่ 1 เชียงใหม่

การตรวจสอบความพร้อมสถานีจุด - อุทกวิทยา 2566

สำนักงานทรัพยากรน้ำที่ 1 จ.ลำปาง

ข้อมูล ณ วันที่ 24 พฤษภาคม 2566

ลำดับ	รหัสสถานี	ชื่อสถานี	ตำบล	อำเภอ	จังหวัด	HYD	MET	Zone	Lat_Y	Long_X	สภาพการใช้งาน	ผู้ดูแล	เบอร์ติดต่อ	หน่วยงานที่รับผิดชอบ
34	060808	น้ำแม่พานที่บ้านเปียง	บ้านแม่	สันป่าตอง	เชียงใหม่	/		47	18.611969	98.851353	ปกติ	นางสายเปล กันทวงศ์	061-9915358	ส่วนอุทกวิทยาที่ 1 เชียงใหม่
35	060809	บ้านแม่สาบ (โครงการไฟฟ้าพลังน้ำแม่สาบ)	สะเมิงใต้	สะเมิง	เชียงใหม่		/	47	18.808333	98.725000	ปกติ	นางสุธิดา บุญปิ่น	065-0302393	ส่วนอุทกวิทยาที่ 1 เชียงใหม่
36	061001	น้ำแม่กลางที่บ้านสบหาด	บ้านหลวง	จอมทอง	เชียงใหม่	/		47	18.541860	98.593217	ปกติ	นางศรีพรรณ รุ่งอภิรมย์	085-6202341	ส่วนอุทกวิทยาที่ 1 เชียงใหม่
37	061006	น้ำแม่เปะที่บ้านผาลาด	บ้านเปะ	จอมทอง	เชียงใหม่	/	/	47	18.281398	98.528972	ปกติ	นายสุวิทย์ บริบูรณ์ความดี	061-3382129	ส่วนอุทกวิทยาที่ 1 เชียงใหม่
38	061007	น้ำแม่กลางที่บ้านวังปิ่น	สันติสุข	จอมทอง	เชียงใหม่	/		47	18.395512	98.675284	ปกติ	นายดวงจันทร์ ธรรมะ	093-2967955	ส่วนอุทกวิทยาที่ 1 เชียงใหม่
39	061008	น้ำแม่ปอนที่บ้านแม่ปอน	บ้านหลวง	จอมทอง	เชียงใหม่	/		47	18.469192	98.613619	ปกติ	นายอนุชิต จิตยุติธรรม	081-8847572	ส่วนอุทกวิทยาที่ 1 เชียงใหม่
40	061203	น้ำแม่แจ่มที่บ้านแม่जार	แม่जार	แม่แจ่ม	เชียงใหม่	/	/	47	18.684622	98.375988	ปกติ	นายจรัส อินทร	085-7155097	ส่วนอุทกวิทยาที่ 1 เชียงใหม่
41	061301	ห้วยแม่ศึกที่บ้านกองกา	ช่างเคิ่ง	แม่แจ่ม	เชียงใหม่	/		47	18.547986	98.352845	ปกติ	นางสุวิมล จันดีคำ	092-5405766	ส่วนอุทกวิทยาที่ 1 เชียงใหม่
42	061302	น้ำแม่แจ่มที่บ้านกองกา	แม่ศึก	แม่แจ่ม	เชียงใหม่	/	/	47	18.550669	98.355203	ปกติ	นายมนัส จันดีคำ	093-1483446	ส่วนอุทกวิทยาที่ 1 เชียงใหม่
43	061304	น้ำแม่แจ่มที่บ้านท่าข้าม	บ้านเปะ	จอมทอง	เชียงใหม่	/		47	18.198340	98.615251	ปกติ	นายสุทธิกรณ์ ธนานนท์	062-3154760	ส่วนอุทกวิทยาที่ 1 เชียงใหม่
44	061501	น้ำแม่ตื่นที่บ้านป่าคา	ม่อนจอง	อมก๋อย	เชียงใหม่	/	/	47	17.387458	98.467415	ปกติ	น.ส.รำไพ รอดดี	096-5420373	ส่วนอุทกวิทยาที่ 1 เชียงใหม่
45	020306	บ้านห้วยหวกป่าไซ	แม่สลองใน	แม่จัน	เชียงราย		/	47	20.245323	99.559891	ปกติ	นางสาวณัฐชา อาอิ	080-1227502	ส่วนอุทกวิทยาที่ 4 เชียงแสน
46	020704	น้ำแม่ลาวที่บ้านปี่	หรงว	เทิง	เชียงราย	/		47	19.672471	100.225286	ปกติ	นายเหวียน วงศ์วาท	0857077642	ส่วนอุทกวิทยาที่ 2 เชียงราย
47	020702	น้ำแม่หวาดที่บ้านไคร้	ดักเต่า	เทิง	เชียงราย	/		47	19.724008	100.296056	รอตตรวจเช็ค	นายชวน ปิ่นเชื้อ	0810260615	ส่วนอุทกวิทยาที่ 2 เชียงราย
48	020801	น้ำแม่อิงที่อำเภอเทิง	เวียง	เทิง	เชียงราย	/	/	47	19.688503	100.187126	ปกติ	นางจิตนภา พงษ์ขันธ์	0873015510	ส่วนอุทกวิทยาที่ 2 เชียงราย
49	020803	น้ำแม่อิงที่บ้านขมภู	ยางฮ่อม	ขุนตาล	เชียงราย	/		47	19.927179	100.291208	ปกติ	นายไพโรจน์ กันแก้ว	090-9431195	ส่วนอุทกวิทยาที่ 4 เชียงแสน
50	030111	น้ำแม่กกที่เทศบาลตำบลดอยฮาง	ดอยฮาง	เมือง	เชียงราย	/	/	47	19.933707	99.755270	ปกติ	นางพรณี ไชยมงคล	0947041122	ส่วนอุทกวิทยาที่ 2 เชียงราย
51	030103	น้ำแม่กกที่สะพานเชียงราย	ริมกก	เมือง	เชียงราย	/		47	19.921617	99.845577	ปกติ	นายฐิติ พุทธระกูลชัย	0873006464	ส่วนอุทกวิทยาที่ 2 เชียงราย
52	030112	น้ำแม่กกที่บ้านแม่สลัก	ห้วยขมภู	เมือง	เชียงราย	/	/	47	20.039064	99.476141	รอตตรวจเช็ค	นายกำพล คำวง	0643595903	ส่วนอุทกวิทยาที่ 2 เชียงราย
53	030301	น้ำแม่ลาวที่บ้านท่าสาย	ท่าสาย	เมือง	เชียงราย	/		47	19.856951	99.844585	ปกติ	นายพยุศักดิ์ สนจุมพะ	0846167578	ส่วนอุทกวิทยาที่ 2 เชียงราย
54	030302	น้ำแม่ลาวที่บ้านโป่งฟูเฟื่อง	แม่สรวย	แม่สรวย	เชียงราย	/		47	19.702960	99.585135	รอตตรวจเช็ค	นางน้อย แรจจริง	0631204478	ส่วนอุทกวิทยาที่ 2 เชียงราย
55	030306	น้ำแม่ลาวที่บ้านสบโป่ง	แม่เจดีย์ใหม่	เวียงป่าเป้า	เชียงราย	/	/	47	19.109931	99.457486	รอตตรวจเช็ค	นายไพศาล จินะ	0971437418	ส่วนอุทกวิทยาที่ 2 เชียงราย
56	030309	โรงเรียนบ้านทุ่งยาว	แม่เจดีย์	เวียงป่าเป้า	เชียงราย		/	47	19.187710	99.433293	ปกติ	นายสมศักดิ์ ชัยหวั่น	0810275246	ส่วนอุทกวิทยาที่ 2 เชียงราย
57	030310	น้ำแม่ลาวที่บ้านป่าลิ้น	ท่าก้อ	แม่สรวย	เชียงราย	/		47	19.519350	99.471407	ปกติ	นายมนโฆษ รักไทย	0897592533	ส่วนอุทกวิทยาที่ 2 เชียงราย
58	030314	น้ำแม่ลาวที่บ้านแม่ลาว	ดงมะตะ	แม่ลาว	เชียงราย	/		47	19.713509	99.714011	รอตตรวจเช็ค	นางสุพิน กันทะเสน	0861164001	ส่วนอุทกวิทยาที่ 2 เชียงราย
59	030313	น้ำแม่ปูลงที่บ้านแม่ปูล่าง	เวียง	เวียงป่าเป้า	เชียงราย	/	/	47	19.410197	99.451785	ปกติ	-		ส่วนอุทกวิทยาที่ 2 เชียงราย
60	030501	สนามบินเชียงราย	บ้านตุ้ม	เมือง	เชียงราย		/	47	19.961220	99.881281	รอตตรวจเช็ค	นางสาวพิบูล ทาทอง	0813780647	ส่วนอุทกวิทยาที่ 2 เชียงราย
61	030505	สัมพันธ์กิจฟาร์ม	ริมกก	เมือง	เชียงราย		/	47	19.941792	99.904842	รอตตรวจเช็ค	นางสาวพิบูล ทาทอง	0813780647	ส่วนอุทกวิทยาที่ 2 เชียงราย
62	030509	บ้านบัวสลี	บัวสลี	แม่ลาว	เชียงราย		/	47	19.816853	99.756970	รอตตรวจเช็ค	นางอรพินท์ คำแก่น	0894347410	ส่วนอุทกวิทยาที่ 2 เชียงราย
63	030511	ส่วนอุทกวิทยาที่ 2 เชียงราย	ริมกก	เมือง	เชียงราย		/	47	19.943472	99.846229	ปกติ	-	053166766	ส่วนอุทกวิทยาที่ 2 เชียงราย
64	030513	น้ำแม่กรณ์ที่บ้านสวนดอก	แม่กรณ์	เมือง	เชียงราย	/		47	19.845912	99.729251	รอตตรวจเช็ค	นายศรีวิทย์ มะโนจิตต์	0846149323	ส่วนอุทกวิทยาที่ 2 เชียงราย
65	020101	แม่น้ำโขงที่สบรวก	เวียง	เชียงแสน	เชียงราย	/		47	20.347778	100.086667	ปกติ	นางสาวจันทร์นา ตั้งอิสราวุฒิกุล	0980637906	ส่วนอุทกวิทยาที่ 4 เชียงแสน
66	020102	แม่น้ำโขงที่อำเภอเชียงแสน	เวียง	เชียงแสน	เชียงราย	/	/	47	20.273333	100.083333	ปกติ	นายสมนึก สิงห์คำ	0979299845	ส่วนอุทกวิทยาที่ 4 เชียงแสน

การตรวจสอบความพร้อมสถานีจุด - อุทกวิทยา 2566

สำนักงานทรัพยากรน้ำที่ 1 จ.ลำปาง

ข้อมูล ณ วันที่ 24 พฤษภาคม 2566

ลำดับ	รหัสสถานี	ชื่อสถานี	ตำบล	อำเภอ	จังหวัด	HYD	MET	Zone	Lat_Y	Long_X	สภาพการใช้งาน	ผู้ดูแล	เบอร์ติดต่อ	หน่วยงานที่รับผิดชอบ
67	020103	แม่ไก่โขงที่สบกก	บ้านแซว	เชียงใหม่	เชียงใหม่	/		47	20.241667	100.200000	ปกติ	นายบัน มุลศรี	0871869835	ส่วนอุทกวิทยาที่ 4 เชียงแสน
68	020104	แม่ไก่โขงที่เชียงของ (บ้านหัวเวียง)	เวียง	เชียงใหม่	เชียงใหม่	/		47	20.268333	100.406667	ปกติ	นายไพศาล สองประยูร	062-2934303	ส่วนอุทกวิทยาที่ 4 เชียงแสน
69	020205	น้ำแม่สายที่บ้านผาจอม (บ้านถ้ำผาจอม)	เวียงพางคำ	แม่สาย	เชียงใหม่	/		47	20.443625	99.873972	ปกติ	ส่วนอุทกวิทยาที่ 4 เชียงแสน	053-777112	ส่วนอุทกวิทยาที่ 4 เชียงแสน
70	020206	พระธาตุดอยเวา (ปู่สัตรีแม่สาย)	เวียงพางคำ	แม่สาย	เชียงใหม่	/		47	20.425422	99.882517	ปกติ	ส่วนอุทกวิทยาที่ 4 เชียงแสน	053-777112	ส่วนอุทกวิทยาที่ 4 เชียงแสน
71	020207	บ้านธารทอง	แม่เงิน	เชียงใหม่	เชียงใหม่	/		47	20.265692	100.294256	ปกติ	นายภูสิทธิ์ แซ่ลี	081-1658298	ส่วนอุทกวิทยาที่ 4 เชียงแสน
72	020301	น้ำแม่จันที่บ้านห้วยยาโนใหม่ (บ้านห้วยก้างปลา)	ป่าตึง	แม่จัน	เชียงใหม่	/		47	20.111667	99.785000	ปกติ	นางรัตติยา กะมูลเพชร	097-969-1871	ส่วนอุทกวิทยาที่ 4 เชียงแสน
73	020302	น้ำแม่คำที่บ้านป่ายาง (ฝ่ายผาม้า)	แม่ฟ้าหลวง	แม่ฟ้าหลวง	เชียงใหม่	/	/	47	20.231667	99.810000	ปกติ	นางกัญญา ไชยศรี	094-8290699	ส่วนอุทกวิทยาที่ 4 เชียงแสน
74	020303	น้ำแม่คำที่บ้านหินแตก	แม่สลองใน	แม่ฟ้าหลวง	เชียงใหม่	/	/	47	20.251111	99.655278	ปกติ	นางศรัณย์รัช โพธิ์รัง	087-8484481	ส่วนอุทกวิทยาที่ 4 เชียงแสน
75	020304	น้ำแม่สลองที่หน่วยปรับปรุงต้นน้ำที่ 1 (บ้านผาเตือ)	แม่สลองนอก	แม่ฟ้าหลวง	เชียงใหม่	/	/	47	20.154722	99.749722	ปกติ	นายพิษณุ เวียงเซ	098-171-1055	ส่วนอุทกวิทยาที่ 4 เชียงแสน
76	020305	บ้านกลาง	แม่สลองนอก	แม่ฟ้าหลวง	เชียงใหม่	/		47	20.149444	99.662222	ปกติ	นางสาวสิรินดา ยอดทู	062-107-9786	ส่วนอุทกวิทยาที่ 4 เชียงแสน
77	020802	น้ำแม่อิงที่บ้านล้าน	ศรี่ง	เชียงใหม่	เชียงใหม่	/		47	20.028364	100.350865	ปกติ	นายอนุชา อธิเรือง	081-031-5299	ส่วนอุทกวิทยาที่ 4 เชียงแสน
78	020901	น้ำแม่จางที่บ้านทรายทอง	ปอ	เวียงแก่น	เชียงใหม่	/	/	47	19.960833	100.336111	ปกติ	นายพงษ์ศักดิ์ วงศ์ภาไพศาล	096-1968664, 093-0340864	ส่วนอุทกวิทยาที่ 4 เชียงแสน
79	030107	น้ำแม่กกที่บ้านแม่แฝง	ท่าข้าวเปลือก	แม่จัน	เชียงใหม่	/	/	47	20.108333	100.019167	ปกติ	นายเสาร์ ราวิชัย/นางสาวจันทรีวิภา ราวิชัย	085-6207592/085-6207592	ส่วนอุทกวิทยาที่ 4 เชียงแสน
80	010201	บ้านนาจลอง	แม่มาเดิง	ป่า	แม่ฮ่องสอน	/		47	19.394816	98.443802	ปกติ	นางกฤษณา มงคล	093-1392457 (ผญบ.ชาติรี)	ส่วนอุทกวิทยาที่ 1 เชียงใหม่
81	010209	น้ำแม่ป่าที่บ้านนาจลอง (ที่ตั้งใหม่)	แม่มาเดิง	ป่า	แม่ฮ่องสอน	/		47	19.401855	98.449560	รอดตรวจเช็ค	นางกฤษณา มงคล	093-1392457 (ผญบ.ชาติรี)	ส่วนอุทกวิทยาที่ 1 เชียงใหม่
82	010202	บ้านแม่เนะ	แม่มาเดิง	ป่า	แม่ฮ่องสอน	/		47	19.429167	98.402500	ปกติ	นายพิทักษ์ ปิลันชิน	085-7063301	ส่วนอุทกวิทยาที่ 1 เชียงใหม่
83	010206	น้ำแม่ของที่บ้านแม่มาเดิงนอก	แม่มาเดิง	ป่า	แม่ฮ่องสอน	/		47	19.413056	98.416111	ปกติ	นายพิทักษ์ ปิลันชิน	085-7063301	ส่วนอุทกวิทยาที่ 1 เชียงใหม่
84	010207	น้ำแม่ป่าที่บ้านป่าขาม	เวียงใต้	ป่า	แม่ฮ่องสอน	/		47	19.356389	98.444167	ปกติ	นางอุไร ก่องแก้ว	093-1392457 (ผญบ.ชาติรี)	ส่วนอุทกวิทยาที่ 1 เชียงใหม่
85	010504	น้ำแม่ป่าที่ที่ตั้งเขื่อน (บ้านแปง)	เมืองแปง	ป่า	แม่ฮ่องสอน	/	/	47	19.222944	98.332361	ปกติ	นายทวี จ้อโพ	098-8147996	ส่วนอุทกวิทยาที่ 1 เชียงใหม่
86	010101	แม่ไก่สาละวินที่บ้านแม่สามแลบ	แม่สามแลบ	สบเมย	แม่ฮ่องสอน	/		47	17.980000	97.740000	ปกติ	นางศรีจันทร์ วงศ์เทพ	0935267349	ส่วนอุทกวิทยาที่ 3 แม่ฮ่องสอน
87	010401	น้ำแม่ของที่บ้านแม่สุย	สบป่อง	ปางมะผ้า	แม่ฮ่องสอน	/		47	19.535000	98.116667	ปกติ	น.ส.โอลดา ผาแดงวิทยา	0910786667	ส่วนอุทกวิทยาที่ 3 แม่ฮ่องสอน
88	010503	น้ำแม่ป่าที่สบและมมาด	ผาป่อง	เมือง	แม่ฮ่องสอน	/		47	19.234167	97.933333	ปกติ	นายบุญพบ ตึกกี้	0857187019	ส่วนอุทกวิทยาที่ 3 แม่ฮ่องสอน
89	010506	น้ำแม่ป่าที่บ้านสบสอย	ปางหมู	เมือง	แม่ฮ่องสอน	/		47	19.328333	97.941944	ปกติ	นายทองสุข มั่นคง	0835787217	ส่วนอุทกวิทยาที่ 3 แม่ฮ่องสอน
90	010602	น้ำแม่จ่าที่บ้านผาป่อง (ฝ่ายแม่จ่า)	ผาป่อง	เมือง	แม่ฮ่องสอน	/		47	19.166667	97.970000	ปกติ	นางปอย ปิงตา	0861955152	ส่วนอุทกวิทยาที่ 3 แม่ฮ่องสอน
91	010702	น้ำแม่สุรินที่ได้สบแม่สุริน	ขุนยวม	ขุนยวม	แม่ฮ่องสอน	/		47	18.904143	97.947545	ปกติ	นายอินป่วน ห้วยสาม	0966436596	ส่วนอุทกวิทยาที่ 3 แม่ฮ่องสอน
92	010801	บ้านใหม่พัฒนาปู่	ขุนยวม	ขุนยวม	แม่ฮ่องสอน	/		47	18.841667	97.975833	ปกติ	นายอนันต์ กรอบเงินดี	0819507655	ส่วนอุทกวิทยาที่ 3 แม่ฮ่องสอน
93	010802	บ้านเปียงหลวง	แม่กิ๊	ขุนยวม	แม่ฮ่องสอน	/		47	18.671111	97.850000	ปกติ	นายพะยู่ทู่ กรอมมีคุณ	0809976022	ส่วนอุทกวิทยาที่ 3 แม่ฮ่องสอน
94	010803	น้ำแม่ลาเกะที่บ้านหนองแห้ง	เมืองปอน	ขุนยวม	แม่ฮ่องสอน	/		47	18.646590	97.942933	ปกติ	นางพงษ์ศักดิ์ กาวิชัย	0625599670	ส่วนอุทกวิทยาที่ 3 แม่ฮ่องสอน
95	010901	น้ำแม่ลาหลวงที่บ้านแม่ลาหลวง (บ้านสันติพัฒนา)	สันติคีรี	แม่ลาน้อย	แม่ฮ่องสอน	/		47	18.536667	97.953333	ปกติ	นางสุขแก้ว จันโหด	0806744566	ส่วนอุทกวิทยาที่ 3 แม่ฮ่องสอน
96	011004	น้ำแม่ยวมที่บ้านแม่สุ	แม่ลาน้อย	แม่ลาน้อย	แม่ฮ่องสอน	/		47	18.340278	97.923333	ปกติ	นายเจริญ กวานจำ	0613409311	ส่วนอุทกวิทยาที่ 3 แม่ฮ่องสอน
97	011005	น้ำแม่ยวมที่บ้านท่าสองแคว	แม่ลาน้อย	แม่ลาน้อย	แม่ฮ่องสอน	/		47	18.340278	97.918333	ปกติ	นางพัญ ค้างค้ำษา	0895543740	ส่วนอุทกวิทยาที่ 3 แม่ฮ่องสอน
98	011006	น้ำแม่ยวมที่บ้านแม่คะตวน	แม่คะตวน	สบเมย	แม่ฮ่องสอน	/		47	17.963611	97.959722	ปกติ	นางคำสร้อย วงศ์เขื่อน	0637142821	ส่วนอุทกวิทยาที่ 3 แม่ฮ่องสอน
99	011103	น้ำแม่สะเรียงที่บ้านแม่อุ้มลอง	แม่สะเรียง	แม่สะเรียง	แม่ฮ่องสอน	/		47	18.193333	97.985000	ปกติ	นางอนงค์ อิดา	0826256890	ส่วนอุทกวิทยาที่ 3 แม่ฮ่องสอน

การตรวจสอบความพร้อมสถานีอุตุ - อุทกวิทยา 2566

สำนักงานทรัพยากรน้ำที่ 1 จ.ลำปาง

ข้อมูล ณ วันที่ 24 พฤษภาคม 2566

ลำดับ	รหัสสถานี	ชื่อสถานี	ตำบล	อำเภอ	จังหวัด	HYD	MET	Zone	Lat_Y	Long_X	สภาพการใช้งาน	ผู้ดูแล	เบอร์ติดต่อ	หน่วยงานที่รับผิดชอบ
100	011104	ส่วนอุทกวิทยาที่ 3 แม่ฮ่องสอน	แม่สะเรียง	แม่สะเรียง	แม่ฮ่องสอน	/		47	18.179722	97.987222	ปกติ	-	053682577	ส่วนอุทกวิทยาที่ 3 แม่ฮ่องสอน
101	011201	น้ำแมริคที่สะพานแมริค	แม่สวด	สบเมย	แม่ฮ่องสอน	/		47	17.930556	97.957500	ปกติ	นายอนุ โภ ภงกชโลไล	0629481065	ส่วนอุทกวิทยาที่ 3 แม่ฮ่องสอน
102	011301	น้ำแม่เงาที่บ้านแม่เงา	แม่วะหลวง	สบเมย	แม่ฮ่องสอน	/		47	17.865556	97.967222	ปกติ	นายเปลา กฤติศักดิ์ชัย	0612965338	ส่วนอุทกวิทยาที่ 3 แม่ฮ่องสอน
103	070106	แม่น้ำวังที่บ้านยางโองน้ำ	แม่สลิค	บ้านตาก	ตาก	/		47	17.160833	99.110556	ปกติ	นางคำหล้า จันทร์เต็บ	094-8560678	ส่วนอุทกวิทยาที่ 1 เชียงใหม่
104	011601	บ้านขุนห้วยแม่สออด	พระธาตุผาแดง	แม่สออด	ตาก	/		47	16.716667	98.663333	ปกติ	น.ส.บุติมา เจริญชัยพนา	0825098593	ส่วนอุทกวิทยาที่ 3 แม่ฮ่องสอน
105	011701	ห้วยและเมาที่บ้านแม่และเมา	พะวอ	แม่สออด	ตาก	/		47	16.810000	98.760000	ปกติ	น.ส.ปัญญา จันทร์สมุทร	0611029183	ส่วนอุทกวิทยาที่ 3 แม่ฮ่องสอน
106	011702	ห้วยและเมาที่บ้านวังผา	แม่จะเรา	แม่ระมาด	ตาก	/		47	16.836667	98.546944	ปกติ	นายจันคำ เบ็งสุนา	0848149000	ส่วนอุทกวิทยาที่ 3 แม่ฮ่องสอน
107	011801	แม่น้ำเมยที่บ้านท่าสองยาง	ท่าสองยาง	ท่าสองยาง	ตาก	/		47	17.568333	97.915000	ปกติ	นายวันชัย ฉายผัด	0852738925	ส่วนอุทกวิทยาที่ 3 แม่ฮ่องสอน
108	011802	แม่น้ำเมยที่บ้านแม่ระมาด	แม่ระมาด	แม่ระมาด	ตาก	/		47	16.973333	98.478333	ปกติ	นายผล ปะนันตา	062-3313367	ส่วนอุทกวิทยาที่ 3 แม่ฮ่องสอน
109	011805	น้ำแม่จะเราที่บ้านดินธาตุ	พระธาตุ	แม่ระมาด	ตาก	/		47	16.973333	98.658333	ปกติ	นายแก้วมา ลำบัว	0658051653	ส่วนอุทกวิทยาที่ 3 แม่ฮ่องสอน
110	020506	บ้านห้วยถ้ำ (เทศบาลบ้านห้วยถ้ำ)	บ้านถ้ำ	ดอกคำใต้	พะเยา	/		47	19.072551	100.069100	รอดตรวจเช็ค	นายมิตร บัวสิงห์คำ	0813868493	ส่วนอุทกวิทยาที่ 2 เชียงราย
111	020703	น้ำแม่ลาวที่บ้านสบทุ	แม่ลาว	เชียงคำ	พะเยา	/	/	47	19.410126	100.386006	ปกติ	นางสาวจันทนา ตั้งอัสราวุฒิกุล	0980637906	ส่วนอุทกวิทยาที่ 2 เชียงราย
112	080202	น้ำจิมที่บ้านหนองบัว	จิม	ปง	พะเยา	/		47	19.283889	100.380677	ปกติ	นายสมนึก สิงห์คำ	0979299845	ส่วนอุทกวิทยาที่ 2 เชียงราย
113	080101	น้ำยมที่บ้านท่าพ่านี้อ	สระ	เชียงม่วน	พะเยา	/	/	47	19.015784	100.287410	ปกติ	นายบัน มูลศรี	0871869835	ส่วนอุทกวิทยาที่ 2 เชียงราย
114	070102	แม่น้ำวังที่บ้านแจ้คอน	ร่องเคาะ	แจ้ห่ม	ลำปาง	/	/	47	18.930278	99.632778	ปกติ	นางทองพูน ใจหมั่น	089-0522459	ส่วนอุทกวิทยาที่ 1 เชียงใหม่
115	070103	แม่น้ำวังที่บ้านสบตุ๋ย	ชมพู	เมือง	ลำปาง	/	/	47	18.279167	99.465278	ปกติ	นายอุดม ยมเอ้ย	084-6148621	ส่วนอุทกวิทยาที่ 1 เชียงใหม่
116	070104	แม่น้ำวังที่บ้านหลาย	สบปราบ	สบปราบ	ลำปาง	/		47	17.888611	99.331111	ปกติ	นางวันเพ็ญ อินตาคำ	088-4350926	ส่วนอุทกวิทยาที่ 1 เชียงใหม่
117	070105	แม่น้ำวังที่บ้านท่าด่าน	พระบาทวังตวง	แม่พริก	ลำปาง	/	/	47	17.443889	99.132222	ปกติ	นางเรียน สืบนันตา	084-7417566	ส่วนอุทกวิทยาที่ 1 เชียงใหม่
118	070301	น้ำแม่สออดที่บ้านปางคอบ	วิเชตนคร	แจ้ห่ม	ลำปาง	/		47	18.757222	99.564722	ปกติ	นายทวี มีมานะ	086-1023941	ส่วนอุทกวิทยาที่ 1 เชียงใหม่
119	070302	น้ำแม่ป่านที่บ้านช่วงกอม	เมืองปาน	แจ้ห่ม	ลำปาง	/	/	47	18.775000	99.538333	ปกติ	นายบุญหลาย ประสาร	092-8821647	ส่วนอุทกวิทยาที่ 1 เชียงใหม่
120	070401	น้ำแม่ต๋อยที่บ้านแค	บ้านเป้า	เมือง	ลำปาง	/		47	18.376389	99.446667	ปกติ	นายยงยุทธ อินตะเงิน	089-5615359	ส่วนอุทกวิทยาที่ 1 เชียงใหม่
121	070601	น้ำแม่จางที่บ้านสบจาง	วังพร้าว	เกาะคา	ลำปาง	/	/	47	18.151944	99.391944	ปกติ	นางศรีรัตน์ คำแก้ว	061-9013211	ส่วนอุทกวิทยาที่ 1 เชียงใหม่
122	070701	น้ำแม่คำที่บ้านนาบอน	ทุ่งงาม	เสริมงาม	ลำปาง	/		47	18.066667	99.256389	ปกติ	นายกฤษดา บุญสูง	086-1882187	ส่วนอุทกวิทยาที่ 1 เชียงใหม่
123	060901	แม่น้ำลี้ที่บ้านสันปูเลย	ศรีเตี้ย	บ้านโฮ่ง	ลำพูน	/		47	18.376765	98.745228	ปกติ	นางบัวเกตุ ทารุคำจา	061-3419567	ส่วนอุทกวิทยาที่ 1 เชียงใหม่
124	060902	แม่น้ำลี้ที่บ้านวังดิน	ลี้	ลี้	ลำพูน	/	/	47	17.805259	98.953085	ปกติ	นายวินัย มูลกันทา	080-0326595	ส่วนอุทกวิทยาที่ 1 เชียงใหม่
125	060903	น้ำแม่ลอบที่บ้านแม่ลอบ	ป่าลู	บ้านโฮ่ง	ลำพูน	/		47	18.241366	98.864649	ปกติ	นางแก้วพา พันวัน	086-9209954	ส่วนอุทกวิทยาที่ 1 เชียงใหม่
126	010212	น้ำแม่ปายบ้านสบสา	เมืองแปง	ปาย	แม่ฮ่องสอน	/		47	19.221075	98.422328				ส่วนอุทกวิทยาที่ 1 เชียงใหม่
127	010301	อบต.โป่งสา	โป่งสา	ปาย	แม่ฮ่องสอน	/		47	19.094413	98.568690				ส่วนอุทกวิทยาที่ 1 เชียงใหม่
128	060109A	แม่น้ำปิงที่บ้านทุ่งข้าวพวง	ทุ่งข้าวพวง	เชียงดาว	เชียงใหม่	/		47	19.540991	98.954578				ส่วนอุทกวิทยาที่ 1 เชียงใหม่
129	060110A	แม่น้ำปิงที่บ้านแม่ซ่องใต้	แม่ก๊ก	สันป่าตอง	เชียงใหม่	/		47	18.580241	98.953553				ส่วนอุทกวิทยาที่ 1 เชียงใหม่
130	061306A	น้ำแม่แจ่มที่บ้านท่าเรือ	กองแขก	แม่แจ่ม	เชียงใหม่	/		47	18.231781	98.439299				ส่วนอุทกวิทยาที่ 1 เชียงใหม่
131	060111A	แม่น้ำปิงที่บ้านดงหาดนาถ	สบเตี๊ยะ	จอมทอง	เชียงใหม่	/		47	18.347782	98.697502				ส่วนอุทกวิทยาที่ 1 เชียงใหม่
132	060813	น้ำแม่ทานบ้านหาดส้มป่อย	แม่สาบ	สะเมิง	เชียงใหม่	/		47	18.876102	98.613562				ส่วนอุทกวิทยาที่ 1 เชียงใหม่

การตรวจสอบความพร้อมสถานีอุตุ - อุทกวิทยา 2566

สำนักงานทรัพยากรน้ำที่ 1 จ.ลำปาง

ข้อมูล ณ วันที่ 24 พฤษภาคม 2566

ลำดับ	รหัสสถานี	ชื่อสถานี	ตำบล	อำเภอ	จังหวัด	HYD	MET	Zone	Lat_Y	Long_X	สภาพการใช้งาน	ผู้ดูแล	เบอร์ติดต่อ	หน่วยงานที่รับผิดชอบ
133	060904	น้ำแม่ลีที่บ้านสันวิไลพัฒนา	แม่ตืน	ลี้	ลำพูน	/		47	17.955779	98.905545				ส่วนอุทกวิทยาที่ 1 เชียงใหม่
134	070109	แม่น้ำวังที่บ้านนาแก้ว	นาแก้ว	เกาะคา	ลำปาง	/		47	18.112312	99.347706				ส่วนอุทกวิทยาที่ 1 เชียงใหม่
135	070202A	อบต.ร่องเคาะ	ร่องเคาะ	วังเหนือ	ลำปาง	/		47	18.982910	99.610352				ส่วนอุทกวิทยาที่ 1 เชียงใหม่
136	080501A	อบต.ปงเตา	ปงเตา	งาว	ลำปาง	/		47	18.827666	99.935885				ส่วนอุทกวิทยาที่ 1 เชียงใหม่
137	010607	โรงเรียนบ้านหนองขากกลาง	ห้วยปูลิง	เมืองแม่ฮ่องสอน	แม่ฮ่องสอน	/		47	19.229444	98.112500				ส่วนอุทกวิทยาที่ 3 แม่ฮ่องสอน
138	010608	โรงเรียนบ้านแม่จำ	ห้วยโป่ง	เมืองแม่ฮ่องสอน	แม่ฮ่องสอน	/		47	19.006111	97.978611				ส่วนอุทกวิทยาที่ 3 แม่ฮ่องสอน
139	011010A	น้ำแม่ยมที่บ้านไร่	-	แม่สะเรียง	แม่ฮ่องสอน	/		47	18.125556	97.933333				ส่วนอุทกวิทยาที่ 3 แม่ฮ่องสอน
140	011602	โรงเรียน ดชด.บ้านถ้ำเสือ	แม่กุ	แม่สอ	ตาก	/		47	16.675833	98.674722				ส่วนอุทกวิทยาที่ 3 แม่ฮ่องสอน
141	011703A	วัดฐิตาราม	ด่านแม่ละเมา	แม่สอ	ตาก	/		47	16.742500	98.811944				ส่วนอุทกวิทยาที่ 3 แม่ฮ่องสอน
142	011811	โรงเรียนบ้านสละเหนือ	ท่าสองยาง	ท่าสองยาง	ตาก	/		47	17.142222	98.316111				ส่วนอุทกวิทยาที่ 3 แม่ฮ่องสอน
143	060112A	แม่น้ำปิงที่สะพานวุฒิกุล บ้านวังควง	วังควง	เมืองตาก	ตาก	/		47	16.684722	99.276944				ส่วนอุทกวิทยาที่ 3 แม่ฮ่องสอน
144	060113A	แม่น้ำปิงที่บ้านท่าพุดรา	ท่ามะเขือ	คลองขลุง	กำแพงเพชร	/		47	16.266667	99.692222				ส่วนอุทกวิทยาที่ 3 แม่ฮ่องสอน
145	062101A	คลองขลุงที่บ้านมอเจริญ	หินตาด	ปางศิลาทอง	กำแพงเพชร	/		47	16.107222	99.470278				ส่วนอุทกวิทยาที่ 3 แม่ฮ่องสอน
146	080203A	วัดห้วยสิงค์	ปง	ปง	พะเยา	/		47	19.068056	100.256389				ส่วนอุทกวิทยาที่ 2 เชียงราย
147	081201	วัดเสาร้ห้าสามัคคีธรรม	บึงสามัคคี	บึงสามัคคี	กำแพงเพชร	/		47	16.309167	100.010000				ส่วนอุทกวิทยาที่ 3 แม่ฮ่องสอน

ภาคผนวก 3

สถานีตรวจวัดแหล่งน้ำขนาดเล็ก

การตรวจสอบความพร้อมสถานีตรวจวัดปริมาณน้ำเก็บกักในแหล่งน้ำขนาดเล็ก ปี 2566

สำนักงานทรัพยากรน้ำที่ 1 จ.ลำปาง

ข้อมูล ณ วันที่ 24 พฤษภาคม 2566

ลำดับ	ชื่ออ่างเก็บน้ำ	ตำบล	อำเภอ	จังหวัด	ละติจูด	ลองจิจูด	ความจุกักเก็บ (ล้าน ลบ.ม.)	อาสาสมัคร (แหล่งน้ำ)	อาสาสมัคร (จุดน้ำออก)	อาสาสมัคร (จุดน้ำเข้า)	ประเภทกิจกรรมการใช้	หน่วยงานที่รับผิดชอบ
1	อ่างเก็บน้ำห้วยเอี้ยง	คอยลาน	เมือง	เชียงราย	19.716220	99.990340	2.16	นายทม ปิงใจ	นายบุญช่วย แก้วยศ	-	เพื่อการเกษตร	ส่วนอุทกวิทยาที่ 2 เชียงราย
2	อ่างเก็บน้ำห้วยก้าง	ไม้ยา	พญาเม็งราย	เชียงราย	19.767500	100.101750	1.14	นางจันทร์ศรี สมฤทธิ์	นายพุทธ สมฤทธิ์	-	เพื่อการเกษตร	ส่วนอุทกวิทยาที่ 2 เชียงราย
3	อ่างเก็บน้ำห้วยแม่ตำ	น้ำแวน	เชียงคำ	พะเยา	19.452280	100.221310	3.03	นายอนุพงษ์ คำแสน	นายประสิทธิ์ บัวหลวง	-	เพื่อการเกษตร	ส่วนอุทกวิทยาที่ 2 เชียงราย
4	อ่างเก็บน้ำห้วยน้ำแวน	ทุ่งผาสุข	เชียงคำ	พะเยา	19.439150	100.276130	1.62	ค.ญ.ธัญลักษณ์ อินคำ	นายเล็ก อินคำ	-	เพื่อการเกษตร	ส่วนอุทกวิทยาที่ 2 เชียงราย
5	อ่างเก็บน้ำห้วยสิงห์	ปง	ปง	พะเยา	19.075810	100.246340	5.11	นายสมาน ธรรมขัน	นายประทวน จันทนะ	-	เพื่อการเกษตร	ส่วนอุทกวิทยาที่ 2 เชียงราย
6	อ่างเก็บน้ำห้วยแม่ตุ้ม	ท่าจำปี	เมือง	พะเยา	19.254980	99.770000	3.03	นายสมบูรณ แก้วสืบ	นายนพดล สารแก่ง	-	เพื่อการเกษตร	ส่วนอุทกวิทยาที่ 2 เชียงราย
7	อ่างเก็บน้ำห้วยก้อด	ร่องเคาะ	วังเหนือ	ลำปาง	19.038560	99.601980	1.89	นายบุญมาก มุ่งตรง	นายออด กระทบ	-	เพื่อการเกษตร	ส่วนอุทกวิทยาที่ 1 เชียงใหม่
8	อ่างเก็บน้ำแม่แสด	วังทรายคำ	วังเหนือ	ลำปาง	19.065630	99.650090	1.62	นายพีรพัฒน์ แก้วประภา	นายสมเกียรติ ประกัน	-	เพื่อการเกษตร	ส่วนอุทกวิทยาที่ 1 เชียงใหม่
9	อ่างเก็บน้ำห้วยบวกหลวง	หนองบัวเหนือ	เมือง	ตาก	16.951780	99.024420	2.44	นายนนทพัทธ์ โวหาญ	นายนนทวัฒน์ อินทนนท์	-	เพื่อการเกษตร	ส่วนอุทกวิทยาที่ 3 แม่ฮ่องสอน
10	หนองหลวง	ไม้งาม	เมือง	ตาก	16.897060	99.118950	1.34	นายสรวิชัย ผักผัน	นายสิริวิชัย มีเกษ	-	เพื่อการเกษตร	ส่วนอุทกวิทยาที่ 3 แม่ฮ่องสอน
11	อ่างเก็บน้ำสองแควเหนือ	ยกกระบัตร	สามเงา	ตาก	17.355940	99.024660	3.69	นายเริ่ม ทองเต	แสงจันทร์ ทองแต	-	เพื่อการเกษตร	ส่วนอุทกวิทยาที่ 3 แม่ฮ่องสอน
12	หนองข่า	วังหมัน	สามเงา	ตาก	17.219630	99.081520	7.93	นายเสวก วงษ์พวง	นายวีรภัทร วงษ์พวง	-	เพื่อการเกษตร	ส่วนอุทกวิทยาที่ 3 แม่ฮ่องสอน
13	หนองคลองแม่	สามเงา	สามเงา	ตาก	17.256560	99.077280	1.27	นางสาวกชพรณ มีใจดี	นางภคินฤทัย เรืองเดช	-	เพื่อการเกษตร	ส่วนอุทกวิทยาที่ 3 แม่ฮ่องสอน
14	หนองกระทิง	แม่พริก	แม่พริก	ลำปาง	17.378170	99.093180	0.90	นางสาวรัชณี แก้วแสนตอ	นายธนพัฒน์ ธนสถาโรจน์	-	เพื่อการเกษตร	ส่วนอุทกวิทยาที่ 1 เชียงใหม่
15	อ่างเก็บน้ำป่าซางอ่อน	ป่าลู	บ้านโฮ้ง	ลำพูน	18.192780	98.914920	2.52	นายภาวัต ผัดสัก	นายสมเดช คำผิง	-	เพื่อการเกษตร	ส่วนอุทกวิทยาที่ 1 เชียงใหม่
16	อ่างเก็บน้ำห้วยลาน	ออนใต้	สันกำแพง	เชียงใหม่	18.706050	99.203580	3.62	นายรณชัย กันทะพรม	นายณรงค์ กันทะพรม	-	เพื่อการเกษตร	ส่วนอุทกวิทยาที่ 1 เชียงใหม่
17	อ่างเก็บน้ำแม่ผาแหน	ออนใต้	สันกำแพง	เชียงใหม่	18.715260	99.235670	2.10	นายสมนึก ตุ่นใจ	นายธนพล ธนยศโคกหิน	-	เพื่อการเกษตร	ส่วนอุทกวิทยาที่ 1 เชียงใหม่
18	อ่างเก็บน้ำคลองห้วยทราย	หนองบัวใต้	เมืองตาก	ตาก	16.769028	99.110797	1.65	นายธีรวัฒน์ เขียวสด	ชื่องมาด เขียวสด	นายวิเชียร เขียวสด	เพื่อการเกษตร	ส่วนอุทกวิทยาที่ 3 แม่ฮ่องสอน
19	อ่างเก็บน้ำแม่แดงข้าว	ป่าจั่ว	เวียงป่าเป้า	เชียงราย	19.262558	99.456583	4.85	นายดวงจันทร์ มหารวรรณ	นายสนธิ อุปันเมือง	นายเอกชัย นุชชาย	เพื่อการเกษตร	ส่วนอุทกวิทยาที่ 2 เชียงราย
20	อ่างเก็บน้ำสันป่าสัก	ป่าจั่ว	เวียงป่าเป้า	เชียงราย	19.296262	99.551342	4.01	นายขจร ป่าดี	นายบุญธรรม รับแรง	นายการเศรษฐ์ ใจกันทา	เพื่อการเกษตร	ส่วนอุทกวิทยาที่ 2 เชียงราย
21	อ่างเก็บน้ำแม่เหย	แม่ตืน	ลี้	ลำพูน	17.982878	98.929044	1.34	นายวิเชียร อธิยะ	นายสมศักดิ์ สุกุลมูล	นายปิ่นแก้ว พิมพ์า	เพื่อการเกษตร	ส่วนอุทกวิทยาที่ 1 เชียงใหม่
22	อ่างเก็บน้ำคลองวังน้ำแดง	วังควง	พรานกระต่าย	กำแพงเพชร	16.842036	99.445546	4.07	นายกฤตย์ ศรีสุข	กรวิกา ศรีสุข	นายณฤพนธ์ สันทอง	เพื่อการเกษตร	ส่วนอุทกวิทยาที่ 3 แม่ฮ่องสอน
23	อ่างเก็บน้ำหนองกอง	นาบ่อคำ	เมืองกำแพงเพชร	กำแพงเพชร	16.490740	99.304176	1.58	นายเพทาย มหาโพธิ์	นางสาวสุนิสา เชื้อนคำ	นายมนูญ ทองดินอก	เพื่อการเกษตร	ส่วนอุทกวิทยาที่ 3 แม่ฮ่องสอน

ภาคผนวก 4

ศูนย์ผลิตและบริการน้ำดื่มสะอาด

ศูนย์ผลิตและบริการน้ำสะอาดตามหมู่บ้าน 2566

สำนักงานทรัพยากรน้ำที่ 1 จ.ลำปาง

ข้อมูล ณ วันที่ 24 พฤษภาคม 2566

ลำดับ	บ้าน	หมู่ที่	ตำบล	อำเภอ	จังหวัด	กำลังการผลิต
1	บ้านขุนกอง	4	ท่าแม่ลอบ	แม่ทา	ลำพูน	300ลิตร/ชั่วโมง (24ชม)
2	บ้านหลวงใหม่	6	ท่าแม่ลอบ	แม่ทา	ลำพูน	300ลิตร/ชั่วโมง (24ชม)
3	บ้านปางเบาะ	4	ทุ่งข้าวพวง	เชียงดาว	เชียงใหม่	300ลิตร/ชั่วโมง (24ชม)
4	บ้านห้วยปืม	13	ร่มเย็น	เชียงคำ	พะเยา	300ลิตร/ชั่วโมง (24ชม)
5	บ้านห้วยเตี๋ย	13	ร่มเย็น	เชียงคำ	พะเยา	300ลิตร/ชั่วโมง (24ชม)
6	บ้านสันติสุข	7	ขุนควร	ปง	พะเยา	300ลิตร/ชั่วโมง (24ชม)
7	บ้านน้ำคะ	6	ผาช้างน้อย	ปง	พะเยา	300ลิตร/ชั่วโมง (24ชม)
8	บ้านห้วยเฟือง	4	ผาช้างน้อย	ปง	พะเยา	300ลิตร/ชั่วโมง (24ชม)
9	บ้านน้ำตัม	4	ผาช้างน้อย	ปง	พะเยา	300ลิตร/ชั่วโมง (24ชม)
10	บ้านห้วยกอก	2	ผาช้างน้อย	ปง	พะเยา	300ลิตร/ชั่วโมง (24ชม)
11	บ้านสนามใต้	2	ผาช้างน้อย	ปง	พะเยา	300ลิตร/ชั่วโมง (24ชม)
12	บ้านสนามเหนือ	2	ผาช้างน้อย	ปง	พะเยา	300ลิตร/ชั่วโมง (24ชม)
13	บ้านห้วยเอี่ยน	2	ผาช้างน้อย	ปง	พะเยา	300ลิตร/ชั่วโมง (24ชม)
14	บ้านน้ำปุก	2	ผาช้างน้อย	ปง	พะเยา	300ลิตร/ชั่วโมง (24ชม)
15	บ้านแม่ลามาน้อย	8	แม่สามแลบ	สบเมย	แม่ฮ่องสอน	300ลิตร/ชั่วโมง (24ชม)
16	ปางซาง	4	วาวี	แม่สรวย	เชียงราย	300ลิตร/ชั่วโมง (24ชม)
17	ปางต้นผึ้ง	5	แม่พริก	แม่สรวย	เชียงราย	300ลิตร/ชั่วโมง (24ชม)
18	ปางกลาง	4	แม่พริก	แม่สรวย	เชียงราย	300ลิตร/ชั่วโมง (24ชม)
19	ใหม่พัฒนา	25	วาวี	แม่สรวย	เชียงราย	300ลิตร/ชั่วโมง (24ชม)
20	ปางขมภู	9	ท่าก้อ	แม่สรวย	เชียงราย	300ลิตร/ชั่วโมง (24ชม)
21	ห้วยไต้	10	ป่าจิว	เวียงป่าเป้า	เชียงราย	300ลิตร/ชั่วโมง (24ชม)
22	ห้วยตีนตั้ง	7	ทุ่งข้าวพวง	เชียงดาว	เชียงใหม่	300ลิตร/ชั่วโมง (24ชม)
23	แม่กอน	2	ทุ่งข้าวพวง	เชียงดาว	เชียงใหม่	300ลิตร/ชั่วโมง (24ชม)
24	ห้วยไล่	7	เมืองนะ	เชียงดาว	เชียงใหม่	300ลิตร/ชั่วโมง (24ชม)
25	ปางเบาะ	4	ทุ่งข้าวพวง	เชียงดาว	เชียงใหม่	300ลิตร/ชั่วโมง (24ชม)
26	ป่าห้วย	3	คีรีราษฎร์	พบพระ	ตาก	300ลิตร/ชั่วโมง (24ชม)
27	ป่าคา	4	คีรีราษฎร์	พบพระ	ตาก	300ลิตร/ชั่วโมง (24ชม)
28	ใหม่ยอดคีรี	10	คีรีราษฎร์	พบพระ	ตาก	300ลิตร/ชั่วโมง (24ชม)

ศูนย์ผลิตและบริการน้ำสะอาดตามหมู่บ้าน 2566

สำนักงานทรัพยากรน้ำที่ 1 จ.ลำปาง

ข้อมูล ณ วันที่ 24 พฤษภาคม 2566

ลำดับ	บ้าน	หมู่ที่	ตำบล	อำเภอ	จังหวัด	กำลังการผลิต
29	อุดมทรัพย์	8	หินดาด	ปางศิลาทอง	กำแพงเพชร	300ลิตร/ชั่วโมง (24ชม)
30	ปางมะละกอ	3	ปางตาไว	ปางศิลาทอง	กำแพงเพชร	300ลิตร/ชั่วโมง (24ชม)
31	สุขสวรรค์	13	คลองลานพัฒนา	คลองลาน	กำแพงเพชร	300ลิตร/ชั่วโมง (24ชม)
32	แม่เจ็ยว	10	สบเปิง	แม่แตง	เชียงใหม่	300ลิตร/ชั่วโมง (24ชม)
33	เอี้ยก	10	ป่าแป๋	แม่แตง	เชียงใหม่	300ลิตร/ชั่วโมง (24ชม)
34	บ้านห้วยน้ำกิน	19	วาวี	แม่สรวย	เชียงราย	300ลิตร/ชั่วโมง (24ชม)
35	บ้านเลาสิบ	3	แม่สลองนอก	แม่ฟ้าหลวง	เชียงราย	300ลิตร/ชั่วโมง (24ชม)
36	บ้านกิวสะไต	19	ป่าตึง	แม่จัน	เชียงราย	300ลิตร/ชั่วโมง (24ชม)
37	บ้านอาแบ	7	แม่สลองนอก	แม่ฟ้าหลวง	เชียงราย	300ลิตร/ชั่วโมง (24ชม)
38	บ้านอาแหละ	2	แม่สลองนอก	แม่ฟ้าหลวง	เชียงราย	300ลิตร/ชั่วโมง (24ชม)
39	บ้านแสนเมืองโก	1	เทอดไทย	แม่ฟ้าหลวง	เชียงราย	300ลิตร/ชั่วโมง (24ชม)
40	บ้านขาแห่่ง	2	เทอดไทย	แม่ฟ้าหลวง	เชียงราย	300ลิตร/ชั่วโมง (24ชม)
41	บ้านจะหอ	2	เทอดไทย	แม่ฟ้าหลวง	เชียงราย	300ลิตร/ชั่วโมง (24ชม)
42	บ้านแม่คำน้อย	18	เทอดไทย	แม่ฟ้าหลวง	เชียงราย	300ลิตร/ชั่วโมง (24ชม)
43	บ้านแสนใหม่	19	ป่าตึง	แม่จัน	เชียงราย	300ลิตร/ชั่วโมง (24ชม)
44	บ้านอมสูง	11	บ้านทับ	แม่แจ่ม	เชียงใหม่	300ลิตร/ชั่วโมง (24ชม)
45	บ้านเคาะท่า	7	บ้านทับ	แม่แจ่ม	เชียงใหม่	300ลิตร/ชั่วโมง (24ชม)
46	บ้านแม่แอบ	7	บ้านทับ	แม่แจ่ม	เชียงใหม่	300ลิตร/ชั่วโมง (24ชม)
47	บ้านแม่แอบใน	7	บ้านทับ	แม่แจ่ม	เชียงใหม่	300ลิตร/ชั่วโมง (24ชม)
48	บ้านแม่ขี้มูกน้อย	13	บ้านทับ	แม่แจ่ม	เชียงใหม่	300ลิตร/ชั่วโมง (24ชม)
49	บ้านอมแรด	8	บ้านทับ	แม่แจ่ม	เชียงใหม่	300ลิตร/ชั่วโมง (24ชม)
50	บ้านมิดหลง	2	บ้านทับ	แม่แจ่ม	เชียงใหม่	300ลิตร/ชั่วโมง (24ชม)
51	บ้านถวน	10	บ้านทับ	แม่แจ่ม	เชียงใหม่	300ลิตร/ชั่วโมง (24ชม)
52	บ้านเซโคซา	9	ปางหินฝน	แม่แจ่ม	เชียงใหม่	300ลิตร/ชั่วโมง (24ชม)
53	บ้านห้วยวอก	12	บ้านทับ	แม่แจ่ม	เชียงใหม่	300ลิตร/ชั่วโมง (24ชม)
54	บ้านแม่แฮใน	3	ปางหินฝน	แม่แจ่ม	เชียงใหม่	300ลิตร/ชั่วโมง (24ชม)
55	บ้านแม่ปึกี	3	ปางหินฝน	แม่แจ่ม	เชียงใหม่	300ลิตร/ชั่วโมง (24ชม)
56	บ้านกองบอดใต้	11	ปางหินฝน	แม่แจ่ม	เชียงใหม่	300ลิตร/ชั่วโมง (24ชม)

ศูนย์ผลิตและบริการน้ำสะอาดตามหมู่บ้าน 2566

สำนักงานทรัพยากรน้ำที่ 1 จ.ลำปาง

ข้อมูล ณ วันที่ 24 พฤษภาคม 2566

ลำดับ	บ้าน	หมู่ที่	ตำบล	อำเภอ	จังหวัด	กำลังการผลิต
57	บ้านสามสบบน	1	ท่าผา	แม่แจ่ม	เชียงใหม่	300ลิตร/ชั่วโมง (24ชม)
58	บ้านนาฮ่องใต้	10	แม่ศึก	แม่แจ่ม	เชียงใหม่	300ลิตร/ชั่วโมง (24ชม)
59	บ้านสบจอกนาฮ่องใต้	10	แม่ศึก	แม่แจ่ม	เชียงใหม่	300ลิตร/ชั่วโมง (24ชม)
60	บ้านโป่งขุน	15	แม่ศึก	แม่แจ่ม	เชียงใหม่	300ลิตร/ชั่วโมง (24ชม)
61	บ้านปากกล้วย	14	แม่สอย	จอมทอง	เชียงใหม่	300ลิตร/ชั่วโมง (24ชม)
62	บ้านห้วยน้ำริน	15	เชียงดาว	เชียงดาว	เชียงใหม่	300ลิตร/ชั่วโมง (24ชม)
63	บ้านห้วยจะคำน	9	ปิงโค้ง	เชียงดาว	เชียงใหม่	300ลิตร/ชั่วโมง (24ชม)
64	บ้านแม่ซ้าย	13	แม่นะ	เชียงดาว	เชียงใหม่	300ลิตร/ชั่วโมง (24ชม)
65	บ้านปางมะนาว	11	ปางมะค่า	ชาณุวรลักษบุรี	กำแพงเพชร	300ลิตร/ชั่วโมง (24ชม)
66	บ้านป่าบงงามบน	15	ป่าตึง	แม่จัน	เชียงราย	300ลิตร/ชั่วโมง (24ชม)
67	บ้านโลจังชน	1	แม่สลองนอก	แม่ฟ้าหลวง	เชียงราย	300ลิตร/ชั่วโมง (24ชม)
68	บ้านวะโดโกร	12	แม่สลอง	ท่าสองยาง	ตาก	300ลิตร/ชั่วโมง (24ชม)
69	บ้านแม่ระเมิง	8	แม่สลอง	ท่าสองยาง	ตาก	300ลิตร/ชั่วโมง (24ชม)
70	บ้านหนองปลาไหล	8	เชียงทอง	วังเจ้า	ตาก	300ลิตร/ชั่วโมง (24ชม)
71	บ้านเด่นวัวน้ำทิพย์	12	เชียงทอง	วังเจ้า	ตาก	300ลิตร/ชั่วโมง (24ชม)
72	บ้านครองราชย์	9	เชียงทอง	วังเจ้า	ตาก	300ลิตร/ชั่วโมง (24ชม)
73	บ้านปู่คำ-ห้วยแห้ง	10	แม่สามแลบ	สบเมย	แม่ฮ่องสอน	300ลิตร/ชั่วโมง (24ชม)
74	บ้านเลเค๊ะ	1	สบเมย	สบเมย	แม่ฮ่องสอน	300ลิตร/ชั่วโมง (24ชม)
75	บ้านห้วยน้ำใส	9	สบเมย	สบเมย	แม่ฮ่องสอน	300ลิตร/ชั่วโมง (24ชม)
76	บ้านแม่ลามาหลวง	7	สบเมย	สบเมย	แม่ฮ่องสอน	300ลิตร/ชั่วโมง (24ชม)
77	บ้านปางมะนาว	11	ปางมะค่า	ชาณุวรลักษบุรี	กำแพงเพชร	300ลิตร/ชั่วโมง (24ชม)
78	บ้านโลจังชน	1	แม่สลอง	แม่ฟ้าหลวง	เชียงราย	300ลิตร/ชั่วโมง (24ชม)
79	บ้านป่าบงงามบน	15	ป่าตึง	แม่จัน	เชียงราย	300ลิตร/ชั่วโมง (24ชม)
80	บ้านปากกล้วย	14	แม่สอย	จอมทอง	เชียงใหม่	300ลิตร/ชั่วโมง (24ชม)
81	บ้านห้วยน้ำริน	15	เชียงดาว	เชียงดาว	เชียงใหม่	300ลิตร/ชั่วโมง (24ชม)
82	บ้านห้วยจะคำน	9	ปิงโค้ง	เชียงดาว	เชียงใหม่	300ลิตร/ชั่วโมง (24ชม)
83	บ้านแม่ซ้าย	13	แม่นะ	เชียงดาว	เชียงใหม่	300ลิตร/ชั่วโมง (24ชม)
84	บ้านสามสบบน	1	ท่าผา	แม่แจ่ม	เชียงใหม่	300ลิตร/ชั่วโมง (24ชม)

ศูนย์ผลิตและบริการน้ำสะอาดตามหมู่บ้าน 2566

สำนักงานทรัพยากรน้ำที่ 1 จ.ลำปาง

ข้อมูล ณ วันที่ 24 พฤษภาคม 2566

ลำดับ	บ้าน	หมู่ที่	ตำบล	อำเภอ	จังหวัด	กำลังการผลิต
85	บ้านมีดหลวง	2	บ้านทับ	แม่แจ่ม	เชียงใหม่	300ลิตร/ชั่วโมง (24ชม)
86	บ้านอมสูง	11	บ้านทับ	แม่แจ่ม	เชียงใหม่	300ลิตร/ชั่วโมง (24ชม)
87	บ้านเคาะท่า	7	บ้านทับ	แม่แจ่ม	เชียงใหม่	300ลิตร/ชั่วโมง (24ชม)
88	บ้านแม่แอบ	7	บ้านทับ	แม่แจ่ม	เชียงใหม่	300ลิตร/ชั่วโมง (24ชม)
89	บ้านแม่แอบโน	7	บ้านทับ	แม่แจ่ม	เชียงใหม่	300ลิตร/ชั่วโมง (24ชม)
90	บ้านอมแรด	8	บ้านทับ	แม่แจ่ม	เชียงใหม่	300ลิตร/ชั่วโมง (24ชม)
91	บ้านถวน	10	บ้านทับ	แม่แจ่ม	เชียงใหม่	300ลิตร/ชั่วโมง (24ชม)
92	บ้านห้วยวอก	12	บ้านทับ	แม่แจ่ม	เชียงใหม่	300ลิตร/ชั่วโมง (24ชม)
93	บ้านแม่ขี้มูกน้อย	13	บ้านทับ	แม่แจ่ม	เชียงใหม่	300ลิตร/ชั่วโมง (24ชม)
94	บ้านแม่แฮโน	3	ปางหินฝน	แม่แจ่ม	เชียงใหม่	300ลิตร/ชั่วโมง (24ชม)
95	บ้านแม่ปึกี	3	ปางหินฝน	แม่แจ่ม	เชียงใหม่	300ลิตร/ชั่วโมง (24ชม)
96	บ้านเซโดซา	9	ปางหินฝน	แม่แจ่ม	เชียงใหม่	300ลิตร/ชั่วโมง (24ชม)
97	บ้านกองบอดใต้	11	ปางหินฝน	แม่แจ่ม	เชียงใหม่	300ลิตร/ชั่วโมง (24ชม)
98	บ้านนาฮ่องใต้	10	แม่ศึก	แม่แจ่ม	เชียงใหม่	300ลิตร/ชั่วโมง (24ชม)
99	บ้านสบจอกนาฮ่องใต้	10	แม่ศึก	แม่แจ่ม	เชียงใหม่	300ลิตร/ชั่วโมง (24ชม)
100	บ้านโป่งขุน	15	ตำบลแม่ศึก	แม่แจ่ม	เชียงใหม่	300ลิตร/ชั่วโมง (24ชม)
101	บ้านวะโดโกร	12	แม่สอง	ท่าสองยาง	ตาก	300ลิตร/ชั่วโมง (24ชม)
102	บ้านแม่ระเมิง	8	แม่สอง	ท่าสองยาง	ตาก	300ลิตร/ชั่วโมง (24ชม)
103	บ้านหนองปลาไหล	8	เชียงทอง	วังเจ้า	ตาก	300ลิตร/ชั่วโมง (24ชม)
104	บ้านเด่นวันน้ำทิพย์	12	เชียงทอง	วังเจ้า	ตาก	300ลิตร/ชั่วโมง (24ชม)
105	บ้านครองราชย์	9	เชียงทอง	วังเจ้า	ตาก	300ลิตร/ชั่วโมง (24ชม)
106	บ้านปู่คำ-ห้วยแห้ง	10	แม่สามแลบ	สบเมย	แม่ฮ่องสอน	300ลิตร/ชั่วโมง (24ชม)
107	บ้านเลโค๊ะ	1	สบเมย	สบเมย	แม่ฮ่องสอน	300ลิตร/ชั่วโมง (24ชม)
108	บ้านห้วยน้ำใส	9	สบเมย	สบเมย	แม่ฮ่องสอน	300ลิตร/ชั่วโมง (24ชม)
109	บ้านแม่ลามาหลวง	7	ตำบลสบเมย	สบเมย	แม่ฮ่องสอน	300ลิตร/ชั่วโมง (24ชม)
110	ห้วยน้ำริน		ปิงโค้ง	เชียงดาว	เชียงใหม่	300ลิตร/ชั่วโมง (24ชม)
111	กองบอด		ปางหินฝน	แม่แจ่ม	เชียงใหม่	300ลิตร/ชั่วโมง (24ชม)
112	สันปูเลย		ปางหินฝน	แม่แจ่ม	เชียงใหม่	300ลิตร/ชั่วโมง (24ชม)

ศูนย์ผลิตและบริการน้ำสะอาดตามหมู่บ้าน 2566

สำนักงานทรัพยากรน้ำที่ 1 จ.ลำปาง

ข้อมูล ณ วันที่ 24 พฤษภาคม 2566

ลำดับ	บ้าน	หมู่ที่	ตำบล	อำเภอ	จังหวัด	กำลังการผลิต
113	ผาแตก		สบเปิง	แม่แตง	เชียงใหม่	300ลิตร/ชั่วโมง (24ชม)
114	แม่น้ำแخم		ป่าแป๋	แม่แตง	เชียงใหม่	300ลิตร/ชั่วโมง (24ชม)
115	ดอยปุย		สุเทพ	เมืองเชียงใหม่	เชียงใหม่	300ลิตร/ชั่วโมง (24ชม)
116	แม่สายนาเลา		โหล่งขอด	พร้าว	เชียงใหม่	300ลิตร/ชั่วโมง (24ชม)
117	ปางมะโอ		แม่นะ	เชียงดาว	เชียงใหม่	300ลิตร/ชั่วโมง (24ชม)
118	ปางแดงใน		เชียงดาว	เชียงดาว	เชียงใหม่	300ลิตร/ชั่วโมง (24ชม)
119	ห้วยเป้า		ทุ่งข้าวพวง	เชียงดาว	เชียงใหม่	300ลิตร/ชั่วโมง (24ชม)
120	ปากกล้วย		แม่สอย	จอมทอง	เชียงใหม่	300ลิตร/ชั่วโมง (24ชม)
121	แม่มะลอ		แม่นาจร	แม่แจ่ม	เชียงใหม่	300ลิตร/ชั่วโมง (24ชม)
122	ปางหินฝน		ปางหินฝน	แม่แจ่ม	เชียงใหม่	300ลิตร/ชั่วโมง (24ชม)
123	แม่หลองหลวง		สบโขง	อมก๋อย	เชียงใหม่	300ลิตร/ชั่วโมง (24ชม)
124	แม่เจ็ยบอน		สบเปิง	แม่แตง	เชียงใหม่	300ลิตร/ชั่วโมง (24ชม)
125	ปางมะกกล้วย		ป่าแป๋	แม่แตง	เชียงใหม่	300ลิตร/ชั่วโมง (24ชม)
126	แม่สายป่าเมียง		โหล่งขอด	พร้าว	เชียงใหม่	300ลิตร/ชั่วโมง (24ชม)
127	ปางห้วยตาด		อินทขิล	แม่แตง	เชียงใหม่	300ลิตร/ชั่วโมง (24ชม)
128	ห้วยปง		แม่นะ	เชียงดาว	เชียงใหม่	300ลิตร/ชั่วโมง (24ชม)
129	ผาลาย		เชียงดาว	เชียงดาว	เชียงใหม่	300ลิตร/ชั่วโมง (24ชม)
130	ท่าช้างเหล็ก		เชียงดาว	เชียงดาว	เชียงใหม่	300ลิตร/ชั่วโมง (24ชม)
131	แม่กอนใน		ทุ่งข้าวพวง	เชียงดาว	เชียงใหม่	300ลิตร/ชั่วโมง (24ชม)
132	ปางมะละกอ		ปางตาไว	ปางศิลาทอง	กำแพงเพชร	300ลิตร/ชั่วโมง (24ชม)

ภาคผนวก 5

ความพร้อมด้านความมั่นคงของอ่างเก็บน้ำ

การสำรวจความมั่นคงของเขื่อน และอาคารประกอบ 2566

สำนักงานทรัพยากรน้ำที่ 1 จ.ลำปาง

ข้อมูล ณ วันที่ 24 พฤษภาคม 2566

ลำดับ	ProjectID	ชื่อประเภทงาน	รหัสโครงการ	ชื่อโครงการ	ชื่อหมู่บ้าน	หมู่ที่	ตำบล	อำเภอ	จังหวัด	สถานะทางทะเบียน	หน่วยงานที่ก่อสร้าง
1	2	ฝายน้ำล้น	มส.21003	ฝายน้ำล้นแม่ฮ่องสอน	ใหม่หัวน้ำ		ปางหมู	เมือง	แม่ฮ่องสอน	ถ่ายโอนแล้ว	รพช.
2	3	ฝายน้ำล้น	มส.21021	ฝายน้ำล้นนาค้อ	หมอกจำแป่		หมอกจำแป่	เมือง	แม่ฮ่องสอน	ถ่ายโอนแล้ว	รพช.
3	8	ฝายน้ำล้น	มส.21009	ฝายน้ำล้นห้วยแม่ฮี้	แม่ฮี้		แม่ฮี้	ปาย	แม่ฮ่องสอน	ถ่ายโอนแล้ว	รพช.
4	10	ฝายน้ำล้น	มส.21010	ฝายน้ำล้นห้วยแม่เมืองหลวง	เวียงเหนือ		เวียงเหนือ	ปาย	แม่ฮ่องสอน	ถ่ายโอนแล้ว	รพช.
5	13	ฝายน้ำล้น	มส.21013	ฝายน้ำล้นห้วยแม่ปิง	แม่ปิงน้อย	4	แม่ฮี้	ปาย	แม่ฮ่องสอน	ถ่ายโอนแล้ว	รพช.
6	15	ฝายน้ำล้น	มส.21014	ฝายน้ำล้นห้วยแม่เย็นหลวง	แม่เย็น		แม่ฮี้	ปาย	แม่ฮ่องสอน	ถ่ายโอนแล้ว	รพช.
7	19	ฝายน้ำล้น	มส. 01-2-001	ฝายน้ำล้นลำน้ำปาย	ทุ่งยาวใต้	3	ทุ่งยาว	ปาย	แม่ฮ่องสอน	ถ่ายโอนแล้ว	ทน.
8	22	ฝายน้ำล้น	มส.21006	ฝายน้ำล้นห้วยแม่ปอน	ป่าฝาง		เมืองปอน	ขุนยวม	แม่ฮ่องสอน	ถ่ายโอนแล้ว	รพช.
9	24	ฝายน้ำล้น	มส.21012	ฝายน้ำล้นแม่ลาหลวง	แม่ลาหลวง	2	แม่ลาหลวง	แม่ลาน้อย	แม่ฮ่องสอน	ถ่ายโอนแล้ว	รพช.
10	27	ฝายน้ำล้น	มส.21011	ฝายน้ำล้นห้วยแม่หาร	แม่หาร	4	บ้านภาค	แม่สะเรียง	แม่ฮ่องสอน	ถ่ายโอนแล้ว	รพช.
11	28	ฝายน้ำล้น	มส.21__	ฝายน้ำล้นห้วยแม่สะลาบ	แม่สะลาบ	8	แม่คง	แม่สะเรียง	แม่ฮ่องสอน	ถ่ายโอนแล้ว	รพช.
12	31	ฝายน้ำล้น	มส.210	ฝายน้ำล้นแม่ละนา	แม่ละนา		ปางมะผ้า	ปางมะผ้า	แม่ฮ่องสอน	ถ่ายโอนแล้ว	รพช.
13	37	ฝายน้ำล้น	ชร.21008	ฝายน้ำล้นคอยจำปี	ปางหมอปวง	6	ป่าสัก	เชียงใหม่	เชียงราย	ถ่ายโอนแล้ว	รพช.
14	40	ฝายน้ำล้น	ชร.21003	ฝายน้ำล้นห้วยจี่	จี่ใหม่	12	จี่	เทิง	เชียงราย	ถ่ายโอนแล้ว	รพช.
15	60	ฝายน้ำล้น	ชร.21029	ฝายน้ำล้นทุ่งควน	ท่าข้าม	4	หลายงาว	เวียงแก่น	เชียงราย	ถ่ายโอนแล้ว	รพช.
16	62	ฝายน้ำล้น	ชร.21015	ฝายน้ำล้นห้วยปู่แกง	บ้านดง	8	แม่เย็น	พาน	เชียงราย	ถ่ายโอนแล้ว	รพช.
17	64	ฝายน้ำล้น	ชร.21033	ฝายน้ำล้นห้วยไร่	คอยเจริญ	13	เจริญเมือง	พาน	เชียงราย	ถ่ายโอนแล้ว	รพช.
18	70	ฝายน้ำล้น	ชร. 03-2-001	ฝายน้ำล้นบ้านท่าบันได	ท่าบันได		เวียงเหนือ	เวียงชัย	เชียงราย	ถ่ายโอนแล้วและตรงกับข้อมูล 210 โครงการ	ทน.
19	105	ฝายน้ำล้น	พย.21025	ฝายน้ำล้นท้าวสาร	ทุ่งหลวง	6	ดอนศรีชุม	ดอกคำใต้	พะเยา	ถ่ายโอนแล้ว	รพช.
20	108	ฝายน้ำล้น	พย.21004	ฝายน้ำล้นโป่งจี่	สบสา		ร่มเย็น	เชียงคำ	พะเยา	ถ่ายโอนแล้ว	รพช.
21	111	ฝายน้ำล้น	พย.21015	ฝายน้ำล้นผาฮาว	ไร่แสนสุข		ทุ่งผาสุข	เชียงคำ	พะเยา	ถ่ายโอนแล้ว	รพช.
22	112	ฝายน้ำล้น	พย.21022	ฝายน้ำล้นแม่ลาว	แะ	5	แม่ลาว	เชียงคำ	พะเยา	ถ่ายโอนแล้ว	รพช.
23	121	ฝายน้ำล้น	พย.21010	ฝายน้ำล้นแม่ทะลาย	แม่ทะลาย	2	พระธาตุซิงแกง	จุน	พะเยา	ถ่ายโอนแล้ว	รพช.
24	130	ฝายน้ำล้น	พย.21009	ฝายน้ำล้นน้ำลู	ทุ่งแต		จิม	ปง	พะเยา	ถ่ายโอนแล้ว	รพช.
25	132	ฝายน้ำล้น	พย.21016	ฝายน้ำล้นสันหลวง	ดอนชัยป่าแหม		ออย	ปง	พะเยา	ถ่ายโอนแล้ว	รพช.
26	133	ฝายน้ำล้น	พย.21023	ฝายน้ำล้นแม่สตัด	ดอนไชยป่าแหม		ออย	ปง	พะเยา	ถ่ายโอนแล้ว	รพช.

การสำรวจความมั่นคงของเขื่อน และอาคารประกอบ 2566

สำนักงานทรัพยากรน้ำที่ 1 จ.ลำปาง

ข้อมูล ณ วันที่ 24 พฤษภาคม 2566

ลำดับ	ProjectID	ชื่อประเภทงาน	รหัสโครงการ	ชื่อโครงการ	ชื่อหมู่บ้าน	หมู่ที่	ตำบล	อำเภอ	จังหวัด	สถานะทางทะเบียน	หน่วยงานที่ก่อสร้าง
27	134	ฝายน้ำล้น	พย.21003	ฝายน้ำล้นน้ำม้าว	หนูน		ปง	ปง	พะเยา	ถ่ายโอนแล้ว	รพช.
28	136	ฝายน้ำล้น	พย.21011	ฝายน้ำล้นสหทราย	ดอนมูล		ปง	ปง	พะเยา	ถ่ายโอนแล้ว	รพช.
29	138	ฝายน้ำล้น	พย.21014	ฝายน้ำล้นวังบง	วังบง		ควง	ปง	พะเยา	ถ่ายโอนแล้ว	รพช.
30	179	ฝายน้ำล้น	ชม.21064	ฝายดักตะกอนอ่างฯสหกรณ์3 จุดที่1	สหกรณ์		สหกรณ์	สันกำแพง	เชียงใหม่	ถ่ายโอนแล้ว	รพช.
31	180	ฝายน้ำล้น	ชม.21067	ฝายดักตะกอนอ่างฯสหกรณ์จุดที่1	สหกรณ์ 6		สหกรณ์	สันกำแพง	เชียงใหม่	ถ่ายโอนแล้ว	รพช.
32	181	ฝายน้ำล้น	ชม.21064/1	ฝายดักตะกอนอ่างฯสหกรณ์3 จุดที่2	สหกรณ์		สหกรณ์	สันกำแพง	เชียงใหม่	ถ่ายโอนแล้ว	รพช.
33	182	ฝายน้ำล้น	ชม	ฝายดักตะกอนอ่างฯสหกรณ์จุดที่2	สหกรณ์ 6		สหกรณ์	สันกำแพง	เชียงใหม่	ถ่ายโอนแล้ว	รพช.
34	206	ฝายน้ำล้น	ชม.21004	ฝายน้ำล้นกาดชี้เหล็ก(พญาพรหม)	ตลาดชี้เหล็ก	1	แม่โป่ง	ดอยสะเก็ด	เชียงใหม่	ถ่ายโอนแล้ว	รพช.
35	240	ฝายน้ำล้น	ชม.21031	ฝายน้ำล้นขุนคง	หัวฝาย	2	บ้านกาด	แม่วาง	เชียงใหม่	ถ่ายโอนแล้ว	รพช.
36	243	ฝายน้ำล้น	ชม.21036	ฝายน้ำล้นแม่วาง	แม่มุด	6	แม่วีน	แม่วาง	เชียงใหม่	ถ่ายโอนแล้ว	รพช.
37	246	ฝายน้ำล้น	ชม.21044	ฝายน้ำล้นนาเฟือง	แม่สาบ		สะเมิงใต้	สะเมิง	เชียงใหม่	ถ่ายโอนแล้ว	รพช.
38	256	ฝายน้ำล้น	ชม.06-2-006	ฝายทดน้ำห้วยไม้หมื่น ฝั่งซ้าย (จุดที่ 2)			ปางหินฝน	แม่แจ่ม	เชียงใหม่	ถ่ายโอนแล้วและตรงกับข้อมูล 210 โครงการ	ทน.
39	257	ฝายน้ำล้น	ชม.06-2-004	ฝายทดน้ำห้วยไม้หมื่น ฝั่งซ้าย			ปางหินฝน	แม่แจ่ม	เชียงใหม่	ถ่ายโอนแล้วและตรงกับข้อมูล 210 โครงการ	ทน.
40	258	ฝายน้ำล้น	ชม.06-2-005	ฝายทดน้ำห้วยไม้หมื่น ฝั่งขวา (จุดที่ 2)			ปางหินฝน	แม่แจ่ม	เชียงใหม่	ถ่ายโอนแล้วและตรงกับข้อมูล 210 โครงการ	ทน.
41	260	ฝายน้ำล้น	ชม.06-2-001	ฝายทดน้ำห้วยแม่ปู้ ฝั่งขวา			ปางหินฝน	แม่แจ่ม	เชียงใหม่	ถ่ายโอนแล้ว	ทน.
42	261	ฝายน้ำล้น	ชม.06-2-002	ฝายทดน้ำห้วยแม่ปู้ ฝั่งซ้าย(จุดที่ 1)			ปางหินฝน	แม่แจ่ม	เชียงใหม่	ถ่ายโอนแล้ว	ทน.
43	263	ฝายน้ำล้น	ชม.06-2-011	ฝายน้ำล้นบ้านทุ่งโป่ง	ทุ่งโป่ง		แม่แรม	แม่ริม	เชียงใหม่	ถ่ายโอนแล้วและตรงกับข้อมูล 210 โครงการ	ทน.
44	264	ฝายน้ำล้น	ชม.06-2-012	ฝายน้ำล้นห้วยแม่สาใหม่	แม่สาใหม่		โป่งแยง	แม่ริม	เชียงใหม่	ถ่ายโอนแล้วและตรงกับข้อมูล 210 โครงการ	ทน.
45	265	ฝายน้ำล้น	ชม.06-2-013	ฝายน้ำล้นห้วยแม่สา	แม่สา		แม่สา	แม่ริม	เชียงใหม่	ถ่ายโอนแล้ว	ทน.
46	290	ฝายน้ำล้น	ลพ.06-2-004	ฝายน้ำล้นทาสงท่า	ทาสงท่า	7	ทาปลาตุก	แม่ทา	ลำพูน	ถ่ายโอนแล้วและตรงกับข้อมูล 210 โครงการ	ทน.
47	302	ฝายน้ำล้น	ลพ.21012	ฝายน้ำล้นบ้านห้วยบง	ห้วยบง		ศรีวิชัย	ลี้	ลำพูน	ถ่ายโอนแล้ว	รพช.
48	313	ฝายน้ำล้น	ลพ.21034	ฝายน้ำล้นแม่ตืน	แม่แตด		แม่ตึบ	ลี้	ลำพูน	ถ่ายโอนแล้ว	รพช.
49	318	ฝายน้ำล้น	ลพ.06-2-005	ฝายน้ำล้นแม่ตืน	แม่แตด	14	แม่ตืน	ลี้	ลำพูน	ถ่ายโอนแล้ว	ทน.
50	321	ฝายน้ำล้น	ลพ.21002	ฝายน้ำล้นปินใจ	ห้วยน้ำตึบ		บ้านโฮ้ง	บ้านโฮ้ง	ลำพูน	ถ่ายโอนแล้ว	รพช.
51	336	ฝายน้ำล้น	ลพ.21038	ฝายน้ำล้นดอยโตน	ดอยโตน		ป่าพูลู	บ้านโฮ้ง	ลำพูน	ถ่ายโอนแล้ว	รพช.
52	344	ฝายน้ำล้น	ลพ. 06-2-002	ฝายน้ำล้นฝายหลวง	หนองป่าตึง		ทุ่งหัวช้าง	ทุ่งหัวช้าง	ลำพูน	ถ่ายโอนแล้ว	ทน.

การสำรวจความมั่นคงของเขื่อน และอาคารประกอบ 2566

สำนักงานทรัพยากรน้ำที่ 1 จ.ลำปาง

ข้อมูล ณ วันที่ 24 พฤษภาคม 2566

ลำดับ	ProjectID	ชื่อประเภทงาน	รหัสโครงการ	ชื่อโครงการ	ชื่อหมู่บ้าน	หมู่ที่	ตำบล	อำเภอ	จังหวัด	สถานะทางทะเบียน	หน่วยงานที่ก่อสร้าง
53	349	ฝายน้ำล้น	ตท.21017	ฝายน้ำล้นแม่ท้อ 2	ปางสา	4	ป่ามะม่วง	เมือง	ตาก	ถ่ายโอนแล้ว	รพช.
54	359	ฝายน้ำล้น	ตท.21002	ฝายน้ำล้นห้วยแม่หละ	แม่หละยาง		แม่หละ	ท่าสองยาง	ตาก	ถ่ายโอนแล้ว	รพช.
55	360	ฝายน้ำล้น	ตท.21020	ฝายน้ำล้นบ้านจกปี	จกปี	6	แม่จะเรา	แม่ระมาด	ตาก	ถ่ายโอนแล้ว	รพช.
56	362	ฝายน้ำล้น	ตท.21006	ฝายใต้สะพานข้ามห้วยพลู	วังไคร้		พะวอ	แม่สอด	ตาก	ถ่ายโอนแล้ว	รพช.
57	377	ฝายน้ำล้น	ตท.21014	ฝายน้ำล้นคลองประดาง	ตะเคียนตัวน		นาโบสถ์	วังเจ้า	ตาก	ถ่ายโอนแล้ว	รพช.
58	380	ฝายน้ำล้น	ตท.21007	ฝายน้ำล้นห้วยตาก	ใหม่		ท้องฟ้า	บ้านตาก	ตาก	ถ่ายโอนแล้ว	รพช.
59	382	ฝายน้ำล้น	ตท.21016	ฝายน้ำล้นห้วยตาก	ดงยาง		ทุ่งกระเซาะ	บ้านตาก	ตาก	ถ่ายโอนแล้ว	รพช.
60	383	ฝายน้ำล้น	ตท.21022	ฝายน้ำล้น ห้วยฉลอม	สันดินแดง	4	ท้องฟ้า	บ้านตาก	ตาก	ถ่ายโอนแล้ว	รพช.
61	385	ฝายน้ำล้น	ตท.21__	ฝายน้ำล้นเตปา	ดงยาง	1	ทุ่งกระเซาะ	บ้านตาก	ตาก	ถ่ายโอนแล้ว	รพช.
62	389	ฝายน้ำล้น	ลป.21026	ฝายน้ำล้นแม่ต๋า	บ้านเอื้อม		บ้านเอื้อม	เมือง	ลำปาง	ถ่ายโอนแล้ว	รพช.
63	391	ฝายน้ำล้น	ลป.21031	ฝายน้ำล้นแม่ต๋อย	ทุ่งม่านใต้		บ้านเป่า	เมือง	ลำปาง	ถ่ายโอนแล้ว	รพช.
64	393	ฝายน้ำล้น	ลป.21033	ฝายน้ำล้นแม่ต๋อย(1)	ทุ่งฝาง		บ้านคำ	เมือง	ลำปาง	ถ่ายโอนแล้ว	รพช.
65	395	ฝายน้ำล้น	ลป.21036	ฝายน้ำล้นแม่ต๋อย(2)	เอื้อม		บ้านเอื้อม	เมือง	ลำปาง	ถ่ายโอนแล้ว	รพช.
66	397	ฝายน้ำล้น	ลป.21045	ฝายน้ำล้นห้วยแม่เพือง	ปง	11	บ้านเอื้อม	เมือง	ลำปาง	ถ่ายโอนแล้ว	รพช.
67	405	ฝายน้ำล้น	ลป. 07-2-001	ฝายน้ำล้นบ้านม่วงแจว	ม่วงแจว		บ่อแฮ้ว	เมือง	ลำปาง	ถ่ายโอนแล้ว	ทน.
68	406	ฝายน้ำล้น	ลป.07-2-004	ฝายน้ำล้นแม่น้ำวัง	ต้า		ชมพู่	เมือง	ลำปาง	ถ่ายโอนแล้ว	ทน.
69	409	ฝายน้ำล้น	ลป.21046	ฝายน้ำล้นแม่เย็น	แสนตอ	11	ร่องเคาะ	วังเหนือ	ลำปาง	ถ่ายโอนแล้ว	รพช.
70	415	ฝายน้ำล้น	ลป.21025	ฝายน้ำล้นแม่ฮืด	ทุ่งผึ่ง		ทุ่งผึ่ง	แจ้ห่ม	ลำปาง	ถ่ายโอนแล้ว	รพช.
71	418	ฝายน้ำล้น	ลป.21030	ฝายน้ำล้นแม่ปาน	ทุ่งโป่ง		เมืองปาน	เมืองปาน	ลำปาง	ถ่ายโอนแล้ว	รพช.
72	420	ฝายน้ำล้น	ลป. 07-2-003	ฝายน้ำล้นทุ่งนาหมาก	แม่กองปิน		บ้านขอ	เมืองปาน	ลำปาง	ถ่ายโอนแล้ว	ทน.
73	421	ฝายน้ำล้น	ลป.21007	ฝายน้ำล้นแม่จาว	ช้อย		บ้านร้อง	งาว	ลำปาง	ถ่ายโอนแล้ว	รพช.
74	423	ฝายน้ำล้น	ลป.21017	ฝายน้ำล้นทุ่งร้อง	ร้อง		บ้านร้อง	งาว	ลำปาง	ถ่ายโอนแล้ว	รพช.
75	426	ฝายน้ำล้น	ลป.21040	ฝายน้ำล้นทุ่งแหง	แหงเหนือ	7	บ้านแหง	งาว	ลำปาง	ถ่ายโอนแล้ว	รพช.
76	429	ฝายน้ำล้น	ลป.21028	ฝายน้ำล้นแม่ไพร	หนองหล่ม		หนองหล่ม	ห้างฉัตร	ลำปาง	ถ่ายโอนแล้ว	รพช.
77	433	ฝายน้ำล้น	ลป.21004	ฝายน้ำล้นแม่ยาว 1	ทุ่งขาม	6	ไหลหิน	เกาะคา	ลำปาง	ถ่ายโอนแล้ว	รพช.
78	434	ฝายน้ำล้น	ลป.21005	ฝายน้ำล้นแม่ยาว 2	เขาซ้อน	1	ไหลหิน	เกาะคา	ลำปาง	ถ่ายโอนแล้ว	รพช.

การสำรวจความมั่นคงของเขื่อน และอาคารประกอบ 2566

สำนักงานทรัพยากรน้ำที่ 1 จ.ลำปาง

ข้อมูล ณ วันที่ 24 พฤษภาคม 2566

ลำดับ	ProjectID	ชื่อประเภทงาน	รหัสโครงการ	ชื่อโครงการ	ชื่อหมู่บ้าน	หมู่ที่	ตำบล	อำเภอ	จังหวัด	สถานะทางทะเบียน	หน่วยงานที่ก่อสร้าง
79	440	ฝายน้ำล้น	ลป.21015	ฝายน้ำล้นแม่ตอน	ทุ่งตอน		ดอนไฟ	แม่ทะ	ลำปาง	ถ่ายโอนแล้ว	รพช.
80	446	ฝายน้ำล้น	ลป. 07-2-002	ฝายน้ำล้นแม่ต้า	ดอนแก้ว		ทุ่งงาม	เสริมงาม	ลำปาง	ถ่ายโอนแล้ว	ทน.
81	447	ฝายน้ำล้น	ลป.21006	ฝายน้ำล้นแม่พริก	แม่พริก	1	แม่พริก	แม่พริก	ลำปาง	ถ่ายโอนแล้ว	รพช.
82	449	ฝายน้ำล้น	ลป.21008	ฝายน้ำล้นแม่ปราบ	นายาง		นายาง	สบปราบ	ลำปาง	ถ่ายโอนแล้ว	รพช.
83	450	ฝายน้ำล้น	ลป.21034	ฝายน้ำล้นห้วยสมัย	ทุ่งเจริญ		สบปราบ	สบปราบ	ลำปาง	ถ่ายโอนแล้ว	รพช.
84	454	ฝายน้ำล้น	ลป.21023	ฝายน้ำล้นปาง	แม่ปะแพะ		แม่ปะ	เถิน	ลำปาง	ถ่ายโอนแล้ว	รพช.
85	455	ฝายน้ำล้น	ลป.21016	ฝายน้ำล้นห้วยริน	ห้วยริน	14	เวียงมอก	เถิน	ลำปาง	ถ่ายโอนแล้ว	รพช.
86	457	ฝายน้ำล้น	ลป.21019	ฝายน้ำล้นสะพานหิน	สะพานหิน	4	แม่มอก	เถิน	ลำปาง	ถ่ายโอนแล้ว	รพช.
87	458	ฝายน้ำล้น	ลป.21029	ฝายน้ำล้นสัญญาปามอญ	สัญญาปามอญ	5	แม่มอก	เถิน	ลำปาง	ถ่ายโอนแล้ว	รพช.
88	465	ฝายน้ำล้น	กพ.06-2-001	ฝายน้ำล้นคลองไพร	ปางขุน		นาบ่อคำ	เมือง	กำแพงเพชร	ถ่ายโอนแล้วและตรงกับข้อมูล 210 โครงการ	ทน.
89	468	ฝายน้ำล้น	กพ.21003	ฝายน้ำล้นน้ำดิบมะพร้าว	น้ำดิบมะพร้าว	6	ท่าไม้	พรานกระต่าย	กำแพงเพชร	ถ่ายโอนแล้ว	รพช.
90	471	ฝายน้ำล้น	กพ.21002	ฝายน้ำล้นบ้านวังพาน(กพ.21003)	วังพาน	4	เขาศิรี	พรานกระต่าย	กำแพงเพชร	ถ่ายโอนแล้ว	รพช.
91	480	ฝายน้ำล้น	กพ.21005(21009)	ฝายน้ำล้นคลองแก้ว	คลองแก้ว	4	ในเมือง(เพชรชมพู)	โกสัมพีนคร	กำแพงเพชร	ถ่ายโอนแล้ว	รพช.
92	1	ฝายน้ำล้น	มส.21002	ฝายน้ำล้นห้วยน้ำริน	ใหม่		ปางหมู	เมือง	แม่ฮ่องสอน	ข้อมูลใหม่ที่ยังไม่ได้ถ่ายโอน	รพช.
93	4	ฝายน้ำล้น	มส.21007	ฝายน้ำล้นห้วยโป่ง	ห้วยโป่ง		ห้วยโป่ง	เมือง	แม่ฮ่องสอน	ข้อมูลใหม่ที่ยังไม่ได้ถ่ายโอน	รพช.
94	6	ฝายน้ำล้น	มส.21022	ฝายน้ำล้นนาหมากปิน	ผาบ่อง		ผาบ่อง	เมือง	แม่ฮ่องสอน	ข้อมูลใหม่ที่ยังไม่ได้ถ่ายโอน	รพช.ลง ทน
95	7	ฝายน้ำล้น	มส.01-2-003	ฝายน้ำล้นบ้านหนองเขียว/ทุ่งขามป้อม	หนองเขียว		ห้วยโป่ง	เมือง	แม่ฮ่องสอน	ข้อมูลใหม่ที่ยังไม่ได้ถ่ายโอน	ทน.
96	21	ฝายน้ำล้น	มส.21004	ฝายน้ำล้นห้วยบ่อจ่าน	ขุนยวม		ขุนยวม	ขุนยวม	แม่ฮ่องสอน	ข้อมูลใหม่ที่ยังไม่ได้ถ่ายโอน	รพช.
97	23	ฝายน้ำล้น	มส.21008	ฝายน้ำล้นห้วยนามน	ขุนยวม		ขุนยวม	ขุนยวม	แม่ฮ่องสอน	ตรงกับ 142 โครงการที่ยังไม่ได้ถ่ายโอน	รพช.
98	32	ฝายน้ำล้น	ขร.21034	ฝายน้ำล้นห้วยสัก	ปงอ้อ	14	ดอยลาน	เมือง	เชียงราย	ตรงกับ 142 โครงการที่ยังไม่ได้ถ่ายโอน	รพช.
99	38	ฝายน้ำล้น	ขร.21001	ฝายน้ำล้นทุ่งสามหมอน	น้ำม้า	3	สถาน	เชียงของ	เชียงราย	ตรงกับ 142 โครงการที่ยังไม่ได้ถ่ายโอน	รพช.
100	46	ฝายน้ำล้น	ขร.21004	ฝายน้ำล้นห้วยตาดควัน	แม่ต๋ำกลาง	5	แม่ต๋ำ	พญาเม็งราย	เชียงราย	ตรงกับ 142 โครงการที่ยังไม่ได้ถ่ายโอน	รพช.
101	48	ฝายน้ำล้น	ขร.21005	ฝายน้ำล้นห้วยเคียน	สันโค้ง	8	ไม้ยา	พญาเม็งราย	เชียงราย	ตรงกับ 142 โครงการที่ยังไม่ได้ถ่ายโอน	รพช.
102	49	ฝายน้ำล้น	ขร.21006	ฝายน้ำล้นห้วยแม่ต๋ำก1	สันสลิก	1	แม่เปา	พญาเม็งราย	เชียงราย	ตรงกับ 142 โครงการที่ยังไม่ได้ถ่ายโอน	รพช.
103	50	ฝายน้ำล้น	ขร.21009	ฝายน้ำล้นแม่ต๋ำก2	สันสลิก	1	แม่เปา	พญาเม็งราย	เชียงราย	ตรงกับ 142 โครงการที่ยังไม่ได้ถ่ายโอน	รพช.
104	51	ฝายน้ำล้น	ขร.21013	ฝายใต้ท่อเหลี่ยม	ห้วยก้าง	10,14	ไม้ยา	พญาเม็งราย	เชียงราย	ตรงกับ 142 โครงการที่ยังไม่ได้ถ่ายโอน	รพช.

การสำรวจความมั่นคงของเขื่อน และอาคารประกอบ 2566

สำนักงานทรัพยากรน้ำที่ 1 จ.ลำปาง

ข้อมูล ณ วันที่ 24 พฤษภาคม 2566

ลำดับ	ProjectID	ชื่อประเภทงาน	รหัสโครงการ	ชื่อโครงการ	ชื่อหมู่บ้าน	หมู่ที่	ตำบล	อำเภอ	จังหวัด	สถานะทางทะเบียน	หน่วยงานที่ก่อสร้าง
105	52	ฝายน้ำล้น	ชร.21020	ฝายน้ำล้นห้วยแม่เสียบ	สันสามัคคี		แม่เปา	พญาเม็งราย	เชียงราย	ตรงกับ 142 โครงการที่ยังไม่ได้ถ่ายโอน	รพช.
106	54	ฝายน้ำล้น	ชร.21021	ฝายน้ำล้นเวียงหวาย	เวียงหวาย		แม่เปา	พญาเม็งราย	เชียงราย	ตรงกับ 142 โครงการที่ยังไม่ได้ถ่ายโอน	รพช.
107	56	ฝายน้ำล้น	ชร.21022	ฝายน้ำล้นห้วยแม่ต๋าก	สันสลิก		เม็งราย	พญาเม็งราย	เชียงราย	ตรงกับ 142 โครงการที่ยังไม่ได้ถ่ายโอน	รพช.
108	61	ฝายน้ำล้น	ชร.21002	ฝายน้ำล้นแม่ควาโดน	แม่ควาโดน	11	สันกลาง	พาน	เชียงราย	ตรงกับ 142 โครงการที่ยังไม่ได้ถ่ายโอน	รพช.
109	65	ฝายน้ำล้น	ชร.21010	ฝายน้ำล้นห้วยดินดำ	ดินดำ	1	ท่าก้อ	แม่สรวย	เชียงราย	ตรงกับ 142 โครงการที่ยังไม่ได้ถ่ายโอน	รพช.
110	67	ฝายน้ำล้น	ชร.21014	ฝายน้ำล้นห้วยอ้อ	ห้วยอ้อ	1	ป่าแดด	แม่สรวย	เชียงราย	ตรงกับ 142 โครงการที่ยังไม่ได้ถ่ายโอน	รพช.
111	69	ฝายน้ำล้น	ชร.21006	ฝายน้ำล้นห้วยแม่ก๊ิด .	ห้วยฝาย	8	ป่าแดด	แม่สรวย	เชียงราย	ข้อมูลใหม่ที่ยังไม่ได้ถ่ายโอน	รพช.ลง ทน
112	81	ฝายน้ำล้น	ชร.02-02-01	ก่อสร้างฝายน้ำล้นคอตุง 1			แม่ฟ้าหลวง	แม่ฟ้าหลวง	เชียงราย	ข้อมูลใหม่ที่ยังไม่ได้ถ่ายโอน	ทน.
113	94	ฝายน้ำล้น	ชร.21019	ฝายน้ำล้นแม่ลาว	หัวเวียง		เวียง	เวียงป่าเป้า	เชียงราย	ตรงกับ 142 โครงการที่ยังไม่ได้ถ่ายโอน	รพช.
114	142	ฝายน้ำล้น	พย.21010	ฝายน้ำล้นแม่ทะเลาย	สร้อยศรี	7	จุน	จุน	พะเยา	ตรงกับ 142 โครงการที่ยังไม่ได้ถ่ายโอน	รพช.
115	145	ฝายน้ำล้น	ชม 21001	ฝายน้ำล้นแม่สรวม	หุ้งู่		ป่าดู้ม	เมือง	เชียงใหม่	ตรงกับ 142 โครงการที่ยังไม่ได้ถ่ายโอน	รพช.
116	146	ฝายน้ำล้น	ชม.21024	ฝายน้ำล้นบวกรกรน้อย	บวกรกร		หนองป่าครั่ง	เมือง	เชียงใหม่	ตรงกับ 142 โครงการที่ยังไม่ได้ถ่ายโอน	รพช.
117	147	ฝายน้ำล้น	ชม.21023	ฝายน้ำล้นแม่ปิง	โป่งอ่าง	5	เมื่อนะ	เชียงดาว	เชียงใหม่	ตรงกับ 142 โครงการที่ยังไม่ได้ถ่ายโอน	รพช.
118	148	ฝายน้ำล้น	ชม.21005	ฝายน้ำล้นเพื่อการเกษตรที่ 2	สหกรณ์		สหกรณ์	สันกำแพง	เชียงใหม่	ตรงกับ 142 โครงการที่ยังไม่ได้ถ่ายโอน	รพช.
119	149	ฝายน้ำล้น	ชม.21006	ฝายน้ำล้นเพื่อการเกษตรที่ 7	สหกรณ์		สหกรณ์	สันกำแพง	เชียงใหม่	ตรงกับ 142 โครงการที่ยังไม่ได้ถ่ายโอน	รพช.
120	163	ฝายน้ำล้น	ชม.21004	ฝายน้ำเพื่อการเกษตรที่ 1	สหกรณ์ 1		สหกรณ์	สันกำแพง	เชียงใหม่	ตรงกับ 142 โครงการที่ยังไม่ได้ถ่ายโอน	รพช.
121	164	ฝายน้ำล้น	ชม.21038	ฝายน้ำล้นกู่เบีย	โห่ง		ออนใต้	สันกำแพง	เชียงใหม่	ตรงกับ 142 โครงการที่ยังไม่ได้ถ่ายโอน	รพช.
122	165	ฝายน้ำล้น	ชม.21043	check dam จุดที่ 5	เหนืออ่างห้วยลาน		ออนใต้	สันกำแพง	เชียงใหม่	ข้อมูลใหม่ที่ยังไม่ได้ถ่ายโอน	รพช.
123	166	ฝายน้ำล้น	ชม.21044	check dam จุดที่ 6	เหนืออ่างห้วยลาน		ออนใต้	สันกำแพง	เชียงใหม่	ข้อมูลใหม่ที่ยังไม่ได้ถ่ายโอน	รพช.
124	167	ฝายน้ำล้น	ชม.21045	check dam จุดที่ 7	เหนืออ่างห้วยลาน		ออนใต้	สันกำแพง	เชียงใหม่	ข้อมูลใหม่ที่ยังไม่ได้ถ่ายโอน	รพช.
125	168	ฝายน้ำล้น	ชม.21047	check dam จุดที่ 4	เหนืออ่างห้วยลาน		ออนใต้	สันกำแพง	เชียงใหม่	ข้อมูลใหม่ที่ยังไม่ได้ถ่ายโอน	รพช.
126	169	ฝายน้ำล้น	ชม.21048	check dam จุดที่ 1	เหนืออ่างห้วยลาน		ออนใต้	สันกำแพง	เชียงใหม่	ข้อมูลใหม่ที่ยังไม่ได้ถ่ายโอน	รพช.
127	170	ฝายน้ำล้น	ชม.21049	check dam จุดที่ 3	เหนืออ่างห้วยลาน		ออนใต้	สันกำแพง	เชียงใหม่	ข้อมูลใหม่ที่ยังไม่ได้ถ่ายโอน	รพช.
128	171	ฝายน้ำล้น	ชม.21050	check dam จุดที่ 2	เหนืออ่างห้วยลาน		ออนใต้	สันกำแพง	เชียงใหม่	ข้อมูลใหม่ที่ยังไม่ได้ถ่ายโอน	รพช.
129	172	ฝายน้ำล้น	ชม.21051	check weir จุดที่ 1	ปง		ออนใต้	สันกำแพง	เชียงใหม่	ข้อมูลใหม่ที่ยังไม่ได้ถ่ายโอน	รพช.
130	173	ฝายน้ำล้น	ชม.21052	check weir จุดที่ 2	ปง		ออนใต้	สันกำแพง	เชียงใหม่	ข้อมูลใหม่ที่ยังไม่ได้ถ่ายโอน	รพช.

การสำรวจความมั่นคงของเขื่อน และอาคารประกอบ 2566

สำนักงานทรัพยากรน้ำที่ 1 จ.ลำปาง

ข้อมูล ณ วันที่ 24 พฤษภาคม 2566

ลำดับ	ProjectID	ชื่อประเภทงาน	รหัสโครงการ	ชื่อโครงการ	ชื่อหมู่บ้าน	หมู่ที่	ตำบล	อำเภอ	จังหวัด	สถานะทางทะเบียน	หน่วยงานที่ก่อสร้าง
131	174	ฝายน้ำล้น	ชม.21053	check weir จุดที่ 3	ปง		ออนใต้	สันกำแพง	เชียงใหม่	ข้อมูลใหม่ที่ยังไม่ได้ถ่ายโอน	รพช.
132	175	ฝายน้ำล้น	ชม.21054	check weir จุดที่ 4	ปง		ออนใต้	สันกำแพง	เชียงใหม่	ข้อมูลใหม่ที่ยังไม่ได้ถ่ายโอน	รพช.
133	176	ฝายน้ำล้น	ชม.21055	turbine pump	ปง	8	ออนใต้	สันกำแพง	เชียงใหม่	ข้อมูลใหม่ที่ยังไม่ได้ถ่ายโอน	รพช.
134	177	ฝายน้ำล้น	ชม.21058	check dam กั้นลำห้วยผาดั้ง	เหนืออ่างแม่ผาแหน		ออนใต้	สันกำแพง	เชียงใหม่	ข้อมูลใหม่ที่ยังไม่ได้ถ่ายโอน	รพช.
135	178	ฝายน้ำล้น	ชม.21059	check dam กั้นลำห้วยเลา	เหนืออ่างแม่ผาแหน		ออนใต้	สันกำแพง	เชียงใหม่	ข้อมูลใหม่ที่ยังไม่ได้ถ่ายโอน	รพช.
136	184	ฝายน้ำล้น	ชม.21__	ฝายน้ำล้นแม่ลาย	ห้วยแก้ว	6	ห้วยแก้ว	สันกำแพง	เชียงใหม่	ตรงกับ 142 โครงการที่ยังไม่ได้ถ่ายโอน	รพช.
137	186	ฝายน้ำล้น	ชม.21__	อ่างเก็บน้ำบ้านผาแหน		6	ออนใต้	สันกำแพง	เชียงใหม่	ข้อมูลใหม่ที่ยังไม่ได้ถ่ายโอน	รพช.
138	202	ฝายน้ำล้น	ชม.21010	ฝายน้ำล้นออนหลวย	หัวฝาย	5	ออนเหนือ	แม่ออน	เชียงใหม่	ตรงกับ 142 โครงการที่ยังไม่ได้ถ่ายโอน	รพช.
139	203	ฝายน้ำล้น	ชม.21015	ฝายน้ำล้นแม่ออน	ออนหลวย		ออนเหนือ	แม่ออน	เชียงใหม่	ตรงกับ 142 โครงการที่ยังไม่ได้ถ่ายโอน	รพช.
140	210	ฝายน้ำล้น	ชม.21002	ฝายน้ำล้นก้อจิว	หัวฝาย		ลวงเหนือ	ดอยสะเก็ด	เชียงใหม่	ข้อมูลใหม่ที่ยังไม่ได้ถ่ายโอน	รพช.
141	211	ฝายน้ำล้น	ชม.21003	ฝายน้ำล้นบ้านเมืองวะ	ทุ่งกอลาน		ลวงเหนือ	ดอยสะเก็ด	เชียงใหม่	ข้อมูลใหม่ที่ยังไม่ได้ถ่ายโอน	รพช.
142	214	ฝายน้ำล้น	ชม.21022	ฝายน้ำล้นทุ่งต้นลาน	ป่าห้า		โหล่งขอด	พร้าว	เชียงใหม่	ตรงกับ 142 โครงการที่ยังไม่ได้ถ่ายโอน	รพช.
143	215	ฝายน้ำล้น	ชม.21037	ฝายน้ำล้นเขื่อนผาก	น้ำแพร่		น้ำแพร่	พร้าว	เชียงใหม่	ตรงกับ 142 โครงการที่ยังไม่ได้ถ่ายโอน	รพช.
144	217	ฝายน้ำล้น	ชม.21056	ฝายน้ำล้นวัดทุ่งห่าง	หลวง		โหล่งขอด	พร้าว	เชียงใหม่	ตรงกับ 142 โครงการที่ยังไม่ได้ถ่ายโอน	รพช.
145	220	ฝายน้ำล้น	ชม.21062	ฝายน้ำล้นหนองผาดั้ง	ห้วยसान		สันทราย	พร้าว	เชียงใหม่	ตรงกับ 142 โครงการที่ยังไม่ได้ถ่ายโอน	รพช.
146	221	ฝายน้ำล้น	ชม.21065	ฝายน้ำล้นบ้านทรายมูล	ทรายมูล หมู่ 5		เขื่อนผาก	พร้าว	เชียงใหม่	ข้อมูลใหม่ที่ยังไม่ได้ถ่ายโอน	รพช.ลง ทน
147	222	ฝายน้ำล้น	ชม.21066	ฝายน้ำล้นแม่จิด	หนองครก หมู่ 10		สันทราย	พร้าว	เชียงใหม่	ข้อมูลใหม่ที่ยังไม่ได้ถ่ายโอน	รพช.ลง ทน
148	228	ฝายน้ำล้น	ชม.21060	ฝายน้ำล้นแม่ปิง	ทับเตือ	9	อินทขิล	แม่แตง	เชียงใหม่	ตรงกับ 142 โครงการที่ยังไม่ได้ถ่ายโอน	รพช.
149	231	ฝายน้ำล้น	ชม.21__	ฝายน้ำล้นหนองเต่า	หนองเต่า		แม่วิน	แม่วาง	เชียงใหม่	ตรงกับ 142 โครงการที่ยังไม่ได้ถ่ายโอน	รพช.
150	234	ฝายน้ำล้น	ชม.	ฝายน้ำล้นข้าวลิบ	ห้วยข้าวลิบ		แม่วิน	แม่วาง	เชียงใหม่	ตรงกับ 142 โครงการที่ยังไม่ได้ถ่ายโอน	รพช.
151	235	ฝายน้ำล้น	ชม.21025	ฝายน้ำล้นโป่งสมิต	ปungสามิต		แม่วิน	แม่วาง	เชียงใหม่	ข้อมูลใหม่ที่ยังไม่ได้ถ่ายโอน	รพช.
152	237	ฝายน้ำล้น	ชม.21026	ฝายน้ำล้นห้วยปungสามิต 2	ปungสามิต		แม่วิน	แม่วาง	เชียงใหม่	ข้อมูลใหม่ที่ยังไม่ได้ถ่ายโอน	รพช.
153	238	ฝายน้ำล้น	ชม.21027	ฝายน้ำล้นแม่วาง	แม่สะปือก		แม่วิน	แม่วาง	เชียงใหม่	ข้อมูลใหม่ที่ยังไม่ได้ถ่ายโอน	รพช.
154	239	ฝายน้ำล้น	ชม.21028	ฝายน้ำล้นห้วยแม่เตียน	ทุ่งหลวง		แม่วิน	แม่วาง	เชียงใหม่	ตรงกับ 142 โครงการที่ยังไม่ได้ถ่ายโอน	รพช.
155	241	ฝายน้ำล้น	ชม.21035	ฝายน้ำล้นห้วยแม่เตียน	แม่เตียนใน	6	แม่วิน	แม่วาง	เชียงใหม่	ตรงกับ 142 โครงการที่ยังไม่ได้ถ่ายโอน	รพช.
156	242	ฝายน้ำล้น	ชม.21036	ฝายน้ำล้นทุ่งหลวง	ทุ่งหลวง		แม่วิน	แม่วาง	เชียงใหม่	ตรงกับ 142 โครงการที่ยังไม่ได้ถ่ายโอน	รพช.

การสำรวจความมั่นคงของเขื่อน และอาคารประกอบ 2566

สำนักงานทรัพยากรน้ำที่ 1 จ.ลำปาง

ข้อมูล ณ วันที่ 24 พฤษภาคม 2566

ลำดับ	ProjectID	ชื่อประเภทงาน	รหัสโครงการ	ชื่อโครงการ	ชื่อหมู่บ้าน	หมู่ที่	ตำบล	อำเภอ	จังหวัด	สถานะทางทะเบียน	หน่วยงานที่ก่อสร้าง
157	255	ฝายน้ำล้น	ขม.21038	ฝายน้ำล้นแม่ละนา	นาฮ่อง		แม่ศึก	แม่แจ่ม	เชียงใหม่	ตรงกับ 142 โครงการที่ยังไม่ได้ถ่ายโอน	รพช.
158	267	ฝายน้ำล้น	ขม.21019	ฝายน้ำล้นทุ่งน้ำแต่ม	ยางเกาะหลวง	1	ดอยเต่า	ดอยเต่า	เชียงใหม่	ตรงกับ 142 โครงการที่ยังไม่ได้ถ่ายโอน	รพช.
159	275	ฝายน้ำล้น	ขม.21024	ฝายน้ำล้นห้วยน้ำขาว	ห้วยน้ำขาว	2	ม่อนจอง	อมก๋อย	เชียงใหม่	ตรงกับ 142 โครงการที่ยังไม่ได้ถ่ายโอน	รพช.
160	278	ฝายน้ำล้น	ลพ.21024	ฝายน้ำล้นบ้านทุ่งยาว	ทุ่งยาว		ศรีบัวบาน	เมือง	ลำพูน	ตรงกับ 142 โครงการที่ยังไม่ได้ถ่ายโอน	รพช.
161	284	ฝายน้ำล้น	ลพ.21025	ฝายน้ำล้นบ้านทาสองท่า	ทาป่าสัก		ทาปลาตึก	แม่ทา	ลำพูน	ตรงกับ 142 โครงการที่ยังไม่ได้ถ่ายโอน	รพช.
162	291	ฝายน้ำล้น	ลพ.21021	ฝายน้ำล้นวังสะแกง	วังสะแกง		หนองสอง	เวียงหนองล่อง	ลำพูน	ข้อมูลใหม่ที่ยังไม่ได้ถ่ายโอน	รพช.
163	300	ฝายน้ำล้น	ลพ.21008	ฝายน้ำล้นบ้านปาง	ปาง		ศรีวิชัย	ลี้	ลำพูน	ตรงกับ 142 โครงการที่ยังไม่ได้ถ่ายโอน	รพช.
164	304	ฝายน้ำล้น	ลพ.21013	ฝายน้ำล้นบ้านหลายท่า	หลายท่า		ป่าไผ่	ลี้	ลำพูน	ตรงกับ 142 โครงการที่ยังไม่ได้ถ่ายโอน	รพช.
165	306	ฝายน้ำล้น	ลพ.21020	ฝายน้ำล้นห้วยตั้ง	ป่าจี้		ป่าไผ่	ลี้	ลำพูน	ตรงกับ 142 โครงการที่ยังไม่ได้ถ่ายโอน	รพช.
166	307	ฝายน้ำล้น	ลพ.21022	ฝายน้ำล้นห้วยน้ำเย็น	ห้วยน้ำเย็น		ป่าไผ่	ลี้	ลำพูน	ตรงกับ 142 โครงการที่ยังไม่ได้ถ่ายโอน	รพช.
167	309	ฝายน้ำล้น	ลพ.21023	ฝายน้ำล้นบ้านแม่เทย	แม่เทย		แม่ตึบ	ลี้	ลำพูน	ข้อมูลใหม่ที่ยังไม่ได้ถ่ายโอน	รพช.
168	311	ฝายน้ำล้น	ลพ.21032	ฝายน้ำล้นสบจ่อง	แม่ปือก		ศรีวิชัย	ลี้	ลำพูน	ตรงกับ 142 โครงการที่ยังไม่ได้ถ่ายโอน	รพช.
169	315	ฝายน้ำล้น	ลพ.21037	ฝายน้ำล้นใหม่สุขสันต์	ใหม่สุขสันต์	8	ศรีวิชัย	ลี้	ลำพูน	ตรงกับ 142 โครงการที่ยังไม่ได้ถ่ายโอน	รพช.
170	323	ฝายน้ำล้น	ลพ.21009	ฝายน้ำล้นบ้านโฮ้งหลวง	โฮ้งหลวง		บ้านโฮ้ง	บ้านโฮ้ง	ลำพูน	ตรงกับ 142 โครงการที่ยังไม่ได้ถ่ายโอน	รพช.
171	326	ฝายน้ำล้น	ลพ.21026	ฝายน้ำล้นบ้านห้วยหละ	ห้วยหละ		ป่าพลู	บ้านโฮ้ง	ลำพูน	ข้อมูลใหม่ที่ยังไม่ได้ถ่ายโอน	รพช.
172	328	ฝายน้ำล้น	ลพ.21027	ฝายน้ำล้นแม่หละแก๊ะ	ทุ่งมาน		ป่าพลู	บ้านโฮ้ง	ลำพูน	ตรงกับ 142 โครงการที่ยังไม่ได้ถ่ายโอน	รพช.
173	329	ฝายน้ำล้น	ลพ.21028	ฝายน้ำล้นห้วยหินตั้ง	ป่าพลู		ป่าพลู	บ้านโฮ้ง	ลำพูน	ตรงกับ 142 โครงการที่ยังไม่ได้ถ่ายโอน	รพช.
174	331	ฝายน้ำล้น	ลพ.21030	ฝายน้ำล้นเปาโตน	เปาโตน		เหล่ายาว	บ้านโฮ้ง	ลำพูน	ข้อมูลใหม่ที่ยังไม่ได้ถ่ายโอน	รพช.
175	333	ฝายน้ำล้น	ลพ.21031	ฝายน้ำล้นบ้านศรีเตี้ย	ศรีเตี้ย		ศรีเตี้ย	บ้านโฮ้ง	ลำพูน	ตรงกับ 142 โครงการที่ยังไม่ได้ถ่ายโอน	รพช.
176	334	ฝายน้ำล้น	ลพ.21035	ฝายน้ำล้นบ้านแม่หาด	แม่หาด		ป่าพลู	บ้านโฮ้ง	ลำพูน	ตรงกับ 142 โครงการที่ยังไม่ได้ถ่ายโอน	รพช.
177	335	ฝายน้ำล้น	ลพ.21036	ฝายน้ำล้นบ้านวังหลวง	วังหลวง		ป่าพลู	บ้านโฮ้ง	ลำพูน	ตรงกับ 142 โครงการที่ยังไม่ได้ถ่ายโอน	รพช.
178	341	ฝายน้ำล้น	ลพ.21019	ฝายน้ำล้นสันดอนรวม	สันดอนรวม		บ้านปวง	ทุ่งหัวช้าง	ลำพูน	ตรงกับ 142 โครงการที่ยังไม่ได้ถ่ายโอน	รพช.
179	346	ฝายน้ำล้น	ตค.21001	ฝายน้ำล้นห้วยแม่ท้อ	ห้วยนึ่ง		แม่ท้อ	เมือง	ตาก	ตรงกับ 142 โครงการที่ยังไม่ได้ถ่ายโอน	รพช.
180	361	ฝายน้ำล้น	ตค.21005	ฝายน้ำล้นห้วยยะอุ	ห้วยยะอุ		ด่านแม่ละเมา	แม่สอด	ตาก	ตรงกับ 142 โครงการที่ยังไม่ได้ถ่ายโอน	รพช.
181	384	ฝายน้ำล้น	ตค.21021	ฝายน้ำล้นห้วยตาก (เต้า)		9	ตากตก	บ้านตาก	ตาก	ข้อมูลใหม่ที่ยังไม่ได้ถ่ายโอน	รพช.
182	398	ฝายน้ำล้น	ลป.21__	ฝายน้ำล้นห้วยสะเนียน	ถืมตอง		สะเนียน	เมือง	ลำปาง	ข้อมูลใหม่ที่ยังไม่ได้ถ่ายโอน	รพช.

การสำรวจความมั่นคงของเขื่อน และอาคารประกอบ 2566

สำนักงานทรัพยากรน้ำที่ 1 จ.ลำปาง

ข้อมูล ณ วันที่ 24 พฤษภาคม 2566

ลำดับ	ProjectID	ชื่อประเภทงาน	รหัสโครงการ	ชื่อโครงการ	ชื่อหมู่บ้าน	หมู่ที่	ตำบล	อำเภอ	จังหวัด	สถานะทางทะเบียน	หน่วยงานที่ก่อสร้าง
183	425	ฝายน้ำล้น	ลป.21032	ฝายน้ำล้นแม่แหง	ร่องเท็ด	3	บ้านแหง	งาว	ลำปาง	ตรงกับ 142 โครงการที่ยังไม่ได้ถ่ายโอน	รพช.
184	444	ฝายน้ำล้น	ลป.21043	ฝายน้ำล้นต้นสะเดา	ปงป่าป้อ		เสริมขวา	เสริมงาม	ลำปาง	ข้อมูลใหม่ที่ยังไม่ได้ถ่ายโอน	รพช.
185	452	ฝายน้ำล้น	ลป.21021	ฝายน้ำล้นห้วยแม่ต๊ึก	สันป่าหนาด	5	นาโป่ง	เถิน	ลำปาง	ตรงกับ 142 โครงการที่ยังไม่ได้ถ่ายโอน	รพช.
186	453	ฝายน้ำล้น	ลป.21020	ฝายน้ำล้นห้วยน้ำดิบ	น้ำดิบ	3	แม่วะ	เถิน	ลำปาง	ตรงกับ 142 โครงการที่ยังไม่ได้ถ่ายโอน	รพช.
187	459	ฝายน้ำล้น	ลป.21035	ฝายน้ำล้นทุ่งนงมะแฮ้	เด่นอุดม	7	แม่มอก	เถิน	ลำปาง	ตรงกับ 142 โครงการที่ยังไม่ได้ถ่ายโอน	รพช.
188	461	ฝายน้ำล้น	กพ.21001	ฝายน้ำล้นคลองแขยง	โนนโก		ไตรตรังษ์	เมือง	กำแพงเพชร	ตรงกับ 142 โครงการที่ยังไม่ได้ถ่ายโอน	รพช.
189	463	ฝายน้ำล้น	กพ.21004	ฝายใต้สะพานบ้านวังตะเคียน	วังตะเคียน	5	อ่างทอง	เมือง	กำแพงเพชร	ตรงกับ 142 โครงการที่ยังไม่ได้ถ่ายโอน	รพช.
190	464	ฝายน้ำล้น	กพ.21013	ฝายน้ำล้นปู่พระยาร่วง	ดงขวัญ		สระแก้ว	เมือง	กำแพงเพชร	ข้อมูลใหม่ที่ยังไม่ได้ถ่ายโอน	รพช.ลง ทน
191	472	ฝายน้ำล้น	กพ.21011	ฝายน้ำล้นคลองใหญ่	ห้วยน้ำใส	3	วังตะแบก	พรานกระต่าย	กำแพงเพชร	ตรงกับ 142 โครงการที่ยังไม่ได้ถ่ายโอน	รพช.
192	476	ฝายน้ำล้น	กพ.21010	ฝายน้ำล้นคลองน้ำไหล	แม่สอด		คลองน้ำไหล	คลองลาน	กำแพงเพชร	ข้อมูลใหม่ที่ยังไม่ได้ถ่ายโอน	รพช.
193	478	ฝายน้ำล้น	กพ.21014	ฝายน้ำล้นคลองสมุย	คลองไพร		โป่งน้ำร้อน	คลองลาน	กำแพงเพชร	ข้อมูลใหม่ที่ยังไม่ได้ถ่ายโอน	รพช.ลง ทน
194	482	ฝายน้ำล้น	กพ.21012	ฝายน้ำล้นคลองคอปล้อง	ชายเคือง	3	วังชะโอน	ชาณุวรลักษบุรี	กำแพงเพชร	ข้อมูลใหม่ที่ยังไม่ได้ถ่ายโอน	รพช.ลง ทน
195	484	ฝายน้ำล้น	พล. 09-2-001	ฝายน้ำล้นคลองกรุงกรัก	กรุงกรัก		ท่างาม	บางระกำ	พิษณุโลก	ข้อมูลใหม่ที่ยังไม่ได้ถ่ายโอน	ทน.