



รายงานสถานการณ์น้ำรายวัน

เสนอโดย

ศูนย์เมขลา

ศูนย์ป้องกันวิกฤติน้ำ

กรมทรัพยากรน้ำ

ประจำวันที่ ๓๑ กรกฎาคม ๒๕๖๒

## สารบัญ

- ๑) สรุปสถานการณ์น้ำ
- ๒) รายงานสถานการณ์พื้นที่เสี่ยงอุทกภัยน้ำหลากในเขตพื้นที่ลาด  
เชิงเขา
- ๓) ปริมาณฝนสะสมปี พ.ศ. ๒๕๖๑ และ ๒๕๖๒ เทียบค่าเฉลี่ย ๓๐ ปี
- ๔) สถานการณ์น้ำในอ่างเก็บน้ำขนาดใหญ่ และขนาดกลาง
- ๕) รายงานสถานการณ์น้ำรายลุ่มน้ำ
- ๖) รายงานระดับน้ำจากกล้อง CCTV



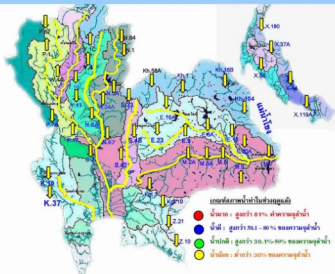
# สรุปสถานการณ์น้ำ



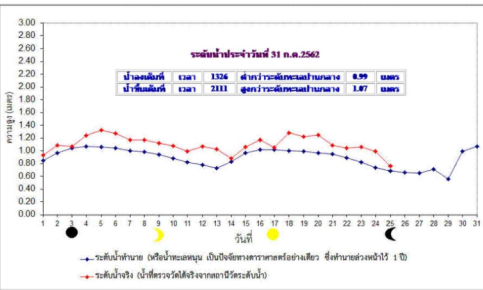




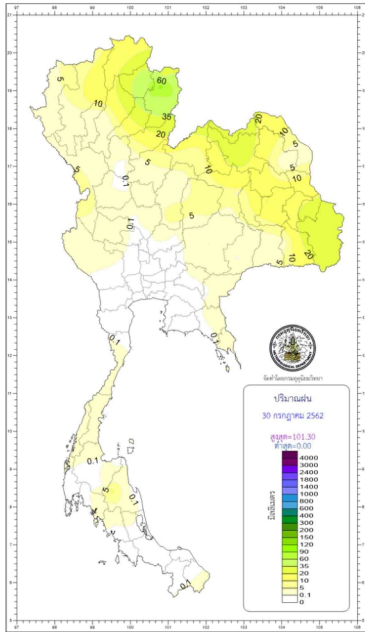
รายงานสถานการณ์ไฟฟ้าในลำน้ำสายหลัก 31 ก.ค. 2562



| แม่น้ำ     | สถานี  | ชื่อสถานี         | ต.จ.             | ความยาว<br>ก.ม. | ปริมาณน้ำ |       | ค่า (+)<br>จุด(+)<br>ค่าลบ | คุณภาพ<br>เกณฑ์ | แนวโน้ม |     |           |           |
|------------|--------|-------------------|------------------|-----------------|-----------|-------|----------------------------|-----------------|---------|-----|-----------|-----------|
|            |        |                   |                  |                 | ม.ค.      | ก.ค.  |                            |                 |         |     |           |           |
| 1. ปิง     | P.1    | สะพานเจริญ        | จังหวัดเชียงใหม่ | 3.70            | 490       | 5.12  | 8                          | 7               | <5%     | คง  | เพิ่มขึ้น |           |
|            | P.7A   | สะพานบ้านท่าเสา   | จังหวัดกำแพงเพชร | 5.34            | 3,000     | 0.85  | 243                        | 258             | -4.49   | <5% | คง        | คง        |
|            | P.17   | บ้านท่าเสา        | จังหวัดนครสวรรค์ | 39.80           | 2,990     | 34.82 | 142                        | 142             | -4.98   | <5% | คง        | คง        |
| 2. วัง     | W.4A   | บ้านท่าเสา        | จังหวัดกำแพงเพชร | 6.10            | 458       | -0.05 | -                          | -               | -6.15   | N/A | N/A       | คง        |
|            | Y.1C   | สะพานบ้านท่าเสา   | จังหวัดนครสวรรค์ | 8.20            | 1,000     | -0.08 | 1                          | 2               | -8.28   | <5% | คง        | คง        |
| 3. เชน     | Y.16   | บ้านท่าเสา        | จังหวัดกำแพงเพชร | 7.30            | 207       | 2.05  | -                          | -               | -5.25   | N/A | N/A       | คง        |
|            | N.1    | หน้าฝายบ้านท่าเสา | จังหวัดกำแพงเพชร | 7.00            | 1,263     | 1.67  | 181                        | 22              | -5.33   | <5% | คง        | เพิ่มขึ้น |
| 4. น่าน    | N.5A   | สะพานเอกราช       | จังหวัดพิษณุโลก  | 10.54           | 1,452     | 1.66  | 171                        | 156             | -8.80   | <5% | คง        | เพิ่มขึ้น |
|            | N.67   | สะพานบ้านท่าเสา   | จังหวัดนครสวรรค์ | 28.30           | 1,520     | 19.58 | 175                        | 170             | -8.72   | <5% | คง        | คง        |
| 5. มูล     | M.6A   | บ้านท่าเสา        | จังหวัดพิษณุโลก  | 6.00            | 440       | -0.30 | 0                          | 0               | -6.30   | <5% | คง        | คง        |
|            | M.9    | บ้านท่าเสา        | จังหวัดพิษณุโลก  | 9.00            | 200       | 5.60  | -                          | -               | -3.40   | N/A | N/A       | คง        |
|            | M.7    | สะพานบ้านท่าเสา   | จังหวัดนครสวรรค์ | 7.00            | 2,300     | 2.23  | 67                         | 47              | -4.77   | <5% | คง        | เพิ่มขึ้น |
| 6. พระปิต  | Kp.10  | บ้านท่าเสา        | จังหวัดนครสวรรค์ | 11.00           | 300       | 5.63  | 9                          | 9               | -5.37   | <5% | คง        | คง        |
|            | Kp.3   | บ้านท่าเสา        | จังหวัดนครสวรรค์ | 10.20           | 658       | 0.91  | 17                         | 17              | -9.29   | <5% | คง        | เพิ่มขึ้น |
| 7. บางปะกง | X.15B  | สะพานบ้านท่าเสา   | จังหวัดนครสวรรค์ | 11.50           | 997       | 2.99  | 0                          | 0               | -8.51   | <5% | คง        | คง        |
|            | X.37A  | บ้านท่าเสา        | จังหวัดนครสวรรค์ | 10.76           | 489       | 5.03  | 28                         | 30              | -5.73   | <5% | คง        | คง        |
| 8. โทศ     | X.119A | บ้านท่าเสา        | จังหวัดนครสวรรค์ | 8.20            | 219       | 4.03  | 26                         | 31              | -4.17   | <5% | คง        | คง        |



ข้อมูลจากเครื่องมือคุณภาพน้ำ เป็นข้อมูลที่ได้มาจากการสำรวจคุณภาพน้ำในลำน้ำสายหลักประจำเดือนกรกฎาคม 2562  
 เกณฑ์ค่ามาตรฐาน : ความขุ่น <0.25 จู, ความนำไฟฟ้า <500 จู/ซม, ออกซิเจนในน้ำ >2 จู/ลิ, กรด-ด่าง ระหว่าง 5-9  
 เกณฑ์ค่าทางประเภณีเคมี และ ธรณีวิทยา ความขุ่น <1.80 จู (ค่านี้คือค่ามาตรฐาน)  
 เกณฑ์ค่าทางประเภณีชีว : ความขุ่น <2 จู, ความนำไฟฟ้า <4,000 จู/ซม



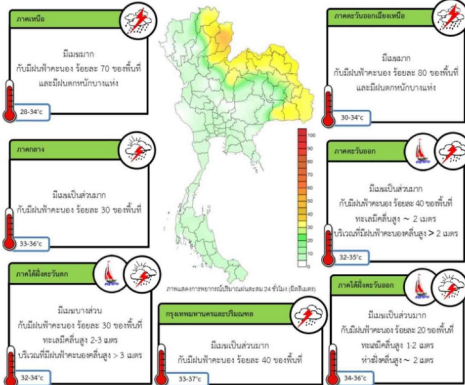
| กองพยากรณ์อากาศ กรมอุตุนิยมวิทยา<br>กระทรวงดิจิทัลเพื่อเศรษฐกิจและสังคม |  | รายงานสรุปลักษณะอากาศ<br>ประจำวันที่ 31 กรกฎาคม พ.ศ. 2562<br>ออกประกาศเวลา 1100 น. |  |
|---|--|--|--|
| ภาค   | เกณฑ์และปริมาณฝนเป็นมิลลิเมตร<br><small>ฝนตก 0.00 น. ถึง 30 น.ค. 62 Factor 0.000 น. ถึง 31 น.ค. 62</small> | อุณหภูมิเป็นองศาเซลเซียส   |  |
| เหนือ   | มีฝนร้อยละ 60 ของพื้นที่ มากที่สุด 148.2 มม.<br>ที่ อ.เชียงคำ จ.พะเยา                                      | ต่ำสุด   | 11.1 อ.ดอกขจร อ.หนองจ. เชียงใหม่   |
|   |  | ต่ำสุด   | 21.3 อ.ฝาง จ.ตาก   |
|   |  | สูงสุด   | 36.1 อ.ฝาง อ.ศรีโคง จ.อุตรดิตถ์  |
| ตะวันออกเฉียงเหนือ  | มีฝนร้อยละ 70 ของพื้นที่ มากที่สุด 51.5 มม.<br>ที่ อ.หาดหมก จ.นครพนม                                       | ต่ำสุด   | 15.0 เขตรักษาพันธุ์สัตว์ป่าภูหลวง และ อุทยานแห่งชาติภูเรือ<br>อ.ภูเรือ จ.เลย |
|   |  | ต่ำสุด   | 23.1 อ.เมือง จ.หนองบัวลำภู   |
|   |  | สูงสุด   | 36.2 อ.เมือง จ.นครราชสีมา  |
| กลาง  | มีฝนร้อยละ 30 ของพื้นที่ มากที่สุด 24.6 มม.<br>ที่ อุทยานแห่งชาติเขาแหลม อ.สังขละบุรี จ.กาญจนบุรี          | ต่ำสุด   | 23.4 อ.หนองม่วง จ.กาญจนบุรี  |
|   |  | สูงสุด   | 37.7 อ.เมือง จ.สุพรรณบุรี  |
|   |  | ต่ำสุด   | 25.5 อ.กบินทร์บุรี จ.ปราจีนบุรี  |
| ตะวันออก  | มีฝนร้อยละ 20 ของพื้นที่ มากที่สุด 37.8 มม.<br>ที่ บ้านกล้วยหิน 1 น.3 ต.ระงับ<br>อ.วัฒนานคร จ.สระแก้ว      | ต่ำสุด   | 17.3 สถานีอุตุนิยมวิทยา (เขาเขียว) อ.เมือง จ.นครนายก                         |
|   |  | ต่ำสุด   | 25.5 อ.กบินทร์บุรี จ.ปราจีนบุรี  |
|   |  | สูงสุด   | 37.5 เขตนครนายก อ.ศรีราชา จ.ชลบุรี   |
| ใต้และวันออก  | มีฝนร้อยละ 20 ของพื้นที่ มากที่สุด 11.8 มม.<br>ที่ อ.ฉวาง จ.นครศรีธรรมราช                                  | ต่ำสุด   | 22.5 ท่าอากาศยานนานาชาติ อ.คลองหอยโข่ง จ.สงขลา                               |
|   |  | สูงสุด   | 36.8 อ.เมือง จ.ประจวบคีรีขันธ์   |
|   |  | ต่ำสุด   | 24.2 อ.เหนือคลอง จ.กระบี่  |
| ใต้และวันตก   | มีฝนร้อยละ 10 ของพื้นที่ มากที่สุด 1.9 มม.<br>ที่ อ.เมือง จ.ระนอง  | ต่ำสุด   | 34.2 อ.เมือง จ.ศรีวิ   |
|   |  | สูงสุด   | 34.2 อ.เมือง จ.ศรีวิ   |
|   |  | ต่ำสุด   | 27.0 อ.คลองท่อม จ.ปทุมธานี   |
| กรุงเทพมหานคร<br>และปริมณฑล   | ไม่มีรายงานฝนตก  | ต่ำสุด   | 37.0 อ.คลองท่อม จ.ปทุมธานี   |
|   |  | สูงสุด   | 37.0 อ.คลองท่อม จ.ปทุมธานี   |

|             |                                  |                             |
|-------------|----------------------------------|-----------------------------|
| วันนี้      | กรุงเทพมหานคร                    | ดวงอาทิตย์ตกเวลา 18.46 น.   |
|             | ประกาศกรมอุตุนิยมวิทยา           | ดวงอาทิตย์ตกเวลา 18.47 น.   |
| วันพรุ่งนี้ | มาชนะโค อ.โงะเจียม จ.อุบลราชธานี | ดวงอาทิตย์ขึ้นเวลา 05.39 น. |
|             | อุทยานแห่งชาติตอหมู อ.ปัว จ.น่าน | ดวงอาทิตย์ขึ้นเวลา 05.53 น. |
|             |                                  |                             |

สภาวะระดับน้ำในแม่น้ำเจ้าพระยา ที่น้ำกวดับดูจากกรอ่งที่เรือสำราญโดยกรมชลประทานคดีนี้เมื่อวันที่ 31 กรกฎาคม 2562

|                            |              |               |   |
|----------------------------|--------------|---------------|---|
| (31 ก.ค. 62)               | น้ำขึ้นมีนที | เวลา 21.11 น. | สูงกว่าระดับทะเลปานกลาง 1 เมตร 7 เซนติเมตร  |
|                            | และ          | เวลา - น.     | สูงกว่าระดับทะเลปานกลาง - เมตร - เซนติเมตร  |
|                            | น้ำลงมีนที   | เวลา 13.26 น. | ต่ำกว่าระดับทะเลปานกลาง - เมตร 99 เซนติเมตร |
| วันพรุ่งนี้<br>(1 ส.ค. 62) | น้ำขึ้นมีนที | เวลา 21.40 น. | สูงกว่าระดับทะเลปานกลาง 1 เมตร 10 เซนติเมตร |
|                            | และ          | เวลา - น.     | สูงกว่าระดับทะเลปานกลาง - เมตร - เซนติเมตร  |
|                            | น้ำลงมีนที   | เวลา 14.20 น. | ต่ำกว่าระดับทะเลปานกลาง 1 เมตร 13 เซนติเมตร |
|                            | และ          | เวลา - น.     | ต่ำกว่าระดับทะเลปานกลาง - เมตร - เซนติเมตร  |

พยากรณ์อากาศประจำวันพุธที่ 31 กรกฎาคม พ.ศ. 2562  
ออกประกาศ เวลา 11.00 น.



### ข้อควรระวัง

บริเวณภาคเหนือและภาคตะวันออกเฉียงเหนือมีฝนเพิ่มขึ้นและมีฝนตกหนักบางแห่ง ขอให้ประชาชนบริเวณดังกล่าวระวังอันตรายจากฝนที่ตกหนักและฝนที่ตกสะสม ซึ่งอาจทำให้เกิดน้ำท่วมฉับพลัน น้ำป่าไหลหลาก ในพื้นที่ที่เสี่ยงภัยได้ ส่วนบริเวณภาคตะวันออก ภาคกลางและภาคใต้ มีฝนฟ้าคะนองบางพื้นที่ สำหรับบริเวณทะเลอันดามันและอ่าวไทยตอนบนทะเลมีคลื่นสูง 2-3 เมตร ส่วนบริเวณที่มีฝนฟ้าคะนองคลื่นสูงมากกว่า 3 เมตร ขอให้ชาวเรือเดินเรือด้วยความระมัดระวัง ในบริเวณที่มีฝนฟ้าคะนอง และเรือเล็กงดออกจากฝั่ง

แผนที่แสดงพื้นที่เสี่ยงภัยฝนตกหนักถึงหนักมาก  
ประจำวันพุธที่ 31 กรกฎาคม พ.ศ. 2562  
ตั้งแต่เวลา 11.00 น. วันพุธ ถึง 11.00 น. วันพฤหัสบดี





รายงานสถานการณ์พื้นที่  
เสี่ยงอุทกภัยน้ำหลากในเขต  
พื้นที่ลาดเชิงเขา

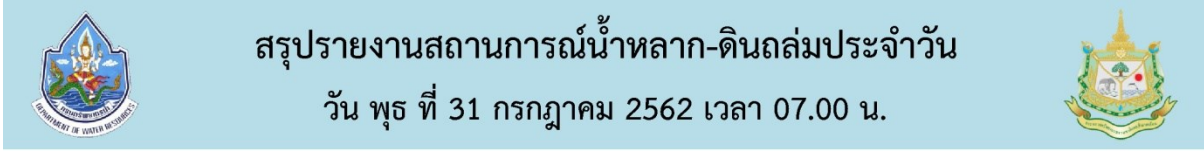


## รายงานสถานการณ์พื้นที่เสี่ยงอุทกภัยน้ำหลากในเขตพื้นที่ลัดเชิงเขา

วันที่ 31 กรกฎาคม 2562 เวลา 07:00 น.

### 1) Early Warning System (31 ก.ค. 2562 เวลา 07.00 น)

สถานี Early Warning System ที่มีฝนตกทั้งหมด 732 สถานี ครอบคลุม 1,724 หมู่บ้าน มีการแจ้งเตือนอพยพ 2 หมู่บ้าน เตรียมพร้อม 29 หมู่บ้าน และเฝ้าระวัง 39 หมู่บ้าน



ห้องปฏิบัติการเฝ้าระวังและเตือนภัยน้ำหลาก-ดินถล่ม สำนักวิจัย พัฒนาและอุทกวิทยา กรมทรัพยากรน้ำ กระทรวงทรัพยากรธรรมชาติและสิ่งแวดล้อม

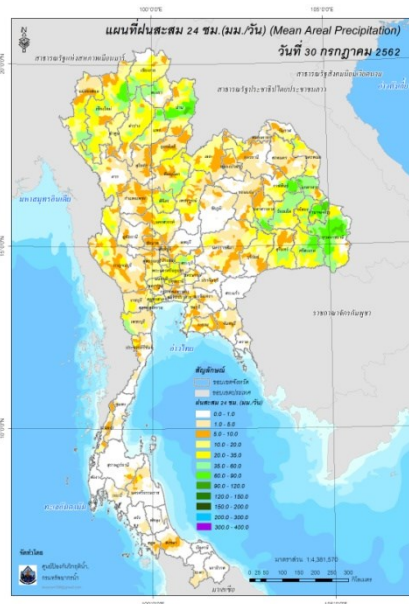
| สรุปสถานการณ์เตือนภัย |             |    |          |
|-----------------------|-------------|----|----------|
|                       | อพยพ        | 2  | หมู่บ้าน |
|                       | เตรียมพร้อม | 29 | หมู่บ้าน |
|                       | เฝ้าระวัง   | 39 | หมู่บ้าน |
|                       | รวม         | 70 | หมู่บ้าน |

| แจ้งข้อมูลการเตือนภัย |                  |               |
|-----------------------|------------------|---------------|
| จังหวัด               | ระดับการเตือนภัย | จำนวนหมู่บ้าน |
| น่าน                  | อพยพ             | 2             |
|                       | เตรียมพร้อม      | 1             |
|                       | เฝ้าระวัง        | 28            |
| เชียงราย              | เฝ้าระวัง        | 9             |
| พะเยา                 | เตรียมพร้อม      | 28            |
|                       | เฝ้าระวัง        | 2             |

ที่มา : สำนักวิจัย พัฒนาและอุทกวิทยา

### 2) ปริมาณฝน

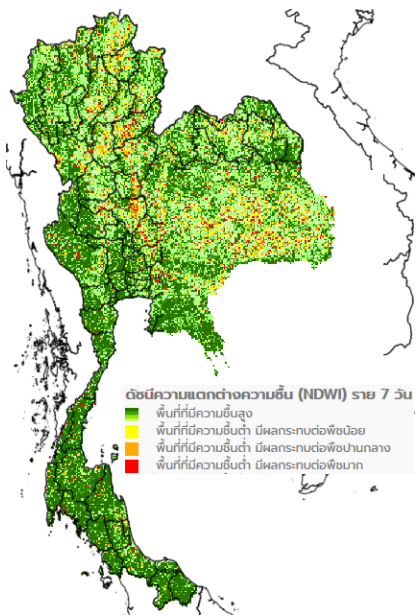
ผลการเปรียบเทียบปริมาณฝนสะสม 24 ชั่วโมง ของวันที่ 30 ถึง 31 กรกฎาคม 2562 (เวลา 07:00น.) จากระบบของ Mekong River Commission Flash Flood Guidance System (MRCFFGS) แสดงให้เห็นว่ามีปริมาณฝนตกบริเวณภาคใต้ มีปริมาณฝนสะสมประมาณ 5 – 10 มม./วัน ส่วนบริเวณภาคเหนือ ภาคตะวันออกเฉียงเหนือ ภาคกลาง และภาคตะวันออก มีปริมาณฝนสะสมประมาณ 35 – 60 มม./วัน และบริเวณจังหวัดเชียงใหม่ เชียงราย พะเยา แพร่ น่าน อ่างนาจเจริญ และอุบลราชธานี มีปริมาณฝนสะสมประมาณ 90 – 120 มม./วัน



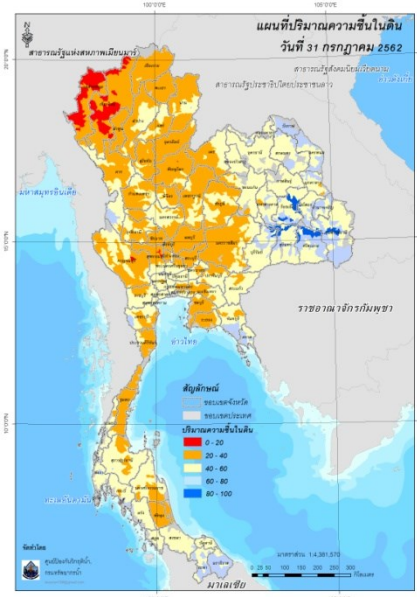
ปริมาณฝนสะสม 24 ชั่วโมง (MRCFFGS)

### 3) ปริมาณความชื้นในดิน

ปริมาณความชื้นในดินจากแผนที่ดาวเทียมของ Gistda (ดัชนีความแตกต่าง (NDWI) ราย 7 วัน) และค่าความชื้นในดินที่ได้จากระบบ MRCFFGS พบว่าพื้นที่บริเวณภาคตะวันออกเฉียงเหนือ ภาคตะวันออก และภาคใต้ มีค่าความชื้นอยู่ในเกณฑ์ประมาณร้อยละ 60 - 80 สภาวะดังกล่าวหมายถึงดินในพื้นที่บริเวณดังกล่าวยังสามารถรองรับปริมาณน้ำฝนได้อีกประมาณ 20% ก่อนที่จะเข้าสู่สภาพอิ่มตัว



แผนที่ดาวเทียมของ Gistda (25 - 31 ก.ค.62)



ปริมาณความชื้นในดิน (MRCFFG)

#### 4) ศักยภาพในการรองรับน้ำฝน FFG (Flash Flood Guidance)



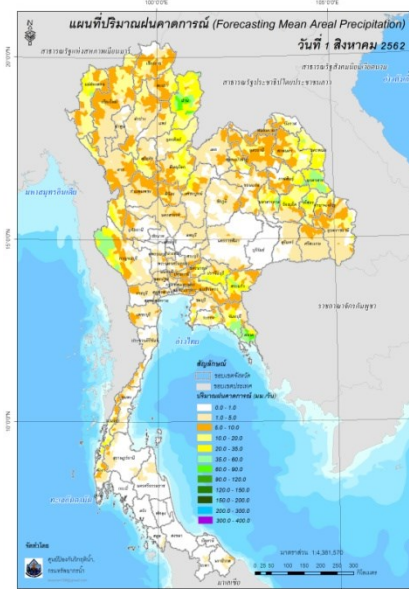
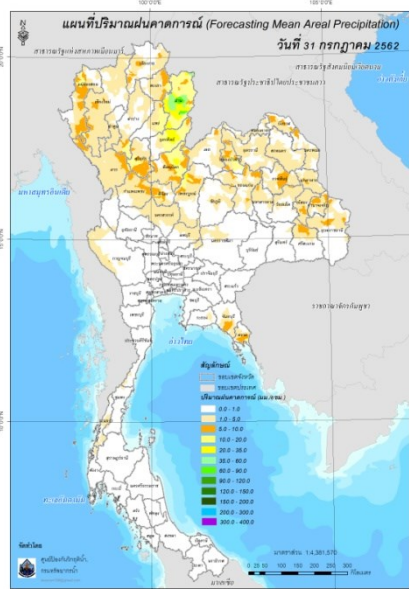
โดยศักยภาพในการรองรับน้ำฝนของพื้นที่จังหวัดแพร่ น่าน กาฬสินธุ์ อ่างทอง และอุบลราชธานี สามารถรองรับปริมาณฝนได้น้อยกว่า 100 มม./6ชม.

FFG หมายถึง ค่าความสามารถในการรองรับปริมาณฝนของพื้นที่นั้นๆ ก่อนที่จะเกิดสภาวะน้ำล้นตลิ่งที่จุดออกของปลายพื้นที่ โดยค่า FFG 06-hr หมายถึง ปริมาณฝนที่จะส่งผลให้เกิดสภาวะน้ำล้นตลิ่งที่ปลายลุ่มน้ำในอีก 6 ชั่วโมงข้างหน้า (มม./6ชม.)

#### 5) ปริมาณฝนคาดการณ์ล่วงหน้า

ปริมาณฝนคาดการณ์ในวันที่ 31 กรกฎาคม 2562 เวลา 13.00 น. บริเวณภาคเหนือ ภาคตะวันออกเฉียงเหนือ และภาคตะวันออก จะมีปริมาณฝนสะสม 6 ชั่วโมงข้างหน้า 5 - 10 มม. ส่วนบริเวณจังหวัดอุดรดิตต์ พิษณุโลก เพชรบูรณ์ จะมีปริมาณฝนสะสม 6 ชั่วโมงข้างหน้า 20 - 35 มม. และบริเวณจังหวัดน่าน จะมีปริมาณฝนสะสม 6 ชั่วโมงข้างหน้า 60 - 90 มม.

ปริมาณฝนคาดการณ์ในวันที่ 1 สิงหาคม 2562 เวลา 07.00 น. ทั่วทั้งประเทศไทยจะมีปริมาณฝนเพิ่มขึ้น บริเวณภาคเหนือ ภาคตะวันออกเฉียงเหนือ ภาคกลาง ภาคตะวันออก และภาคใต้ จะมีปริมาณฝนสะสม 24 ชั่วโมงข้างหน้า 20 - 35 มม. ส่วนบริเวณจังหวัดแม่ฮ่องสอน มุกดาหาร มหาสารคาม ยโสธร นครพนม กาญจนบุรี สระแก้ว ระยอง และจันทบุรี จะมีปริมาณฝนสะสม 24 ชั่วโมงข้างหน้า 35 - 60 มม. และบริเวณจังหวัดน่าน และตราด จะมีปริมาณฝนสะสม 24 ชั่วโมงข้างหน้า 60 - 90 มม.



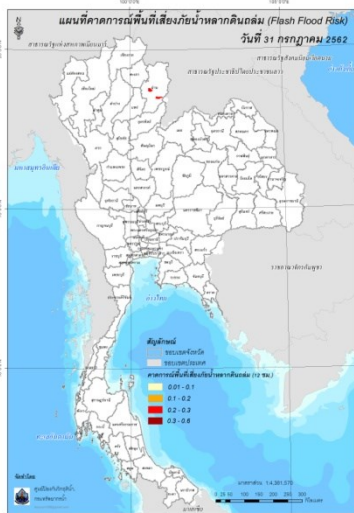
ปริมาณฝนคาดการณ์ในวันที่ 31 กรกฎาคม 2562

ปริมาณฝนคาดการณ์ในวันที่ 1 สิงหาคม 2562

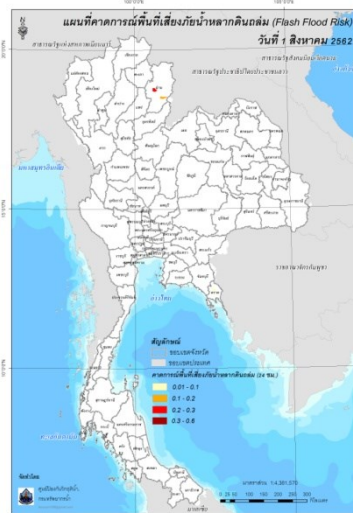
6) ความเสี่ยงจากน้ำท่วม

- การคาดการณ์พื้นที่เสี่ยงน้ำหลากดินถล่มจากข้อมูล MRCFFGS วันที่ 31 กรกฎาคม 2562 ในอีก 12 ชม. 24 ชม. และ 36 ชม. พบพื้นที่เสี่ยงจังหวัดน่าน จันทบุรี และตราด

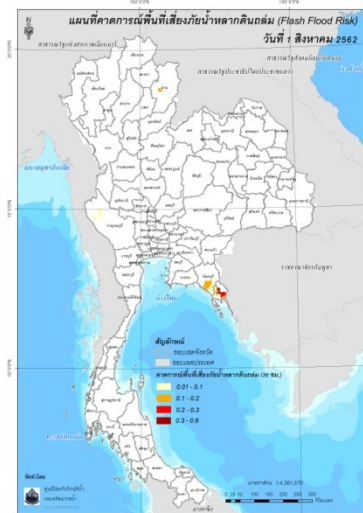
**แผนที่แสดงการคาดการณ์พื้นที่เสี่ยงน้ำหลากดินถล่ม วันที่ 31 กรกฎาคม 2562**



วันที่ 31 ก.ค. 2562 (19:00 น.)



วันที่ 1 ส.ค. 2562 (07:00 น.)



วันที่ 1 ส.ค. 2562 (19:00 น.)

คำแนะนำ: ข้อมูลดังกล่าวเป็นการคาดการณ์พื้นที่เสี่ยงน้ำหลาก โดยอาศัยข้อมูลปริมาณฝนจากดาวเทียม ดังนั้นรายงานฉบับนี้ควรใช้งานควบคู่ไปกับการตรวจวัดปริมาณฝนจริงภาคสนาม และข้อมูลจากเรดาร์ เพื่อประกอบการตัดสินใจ

ปริมาณฝนสะสมปี

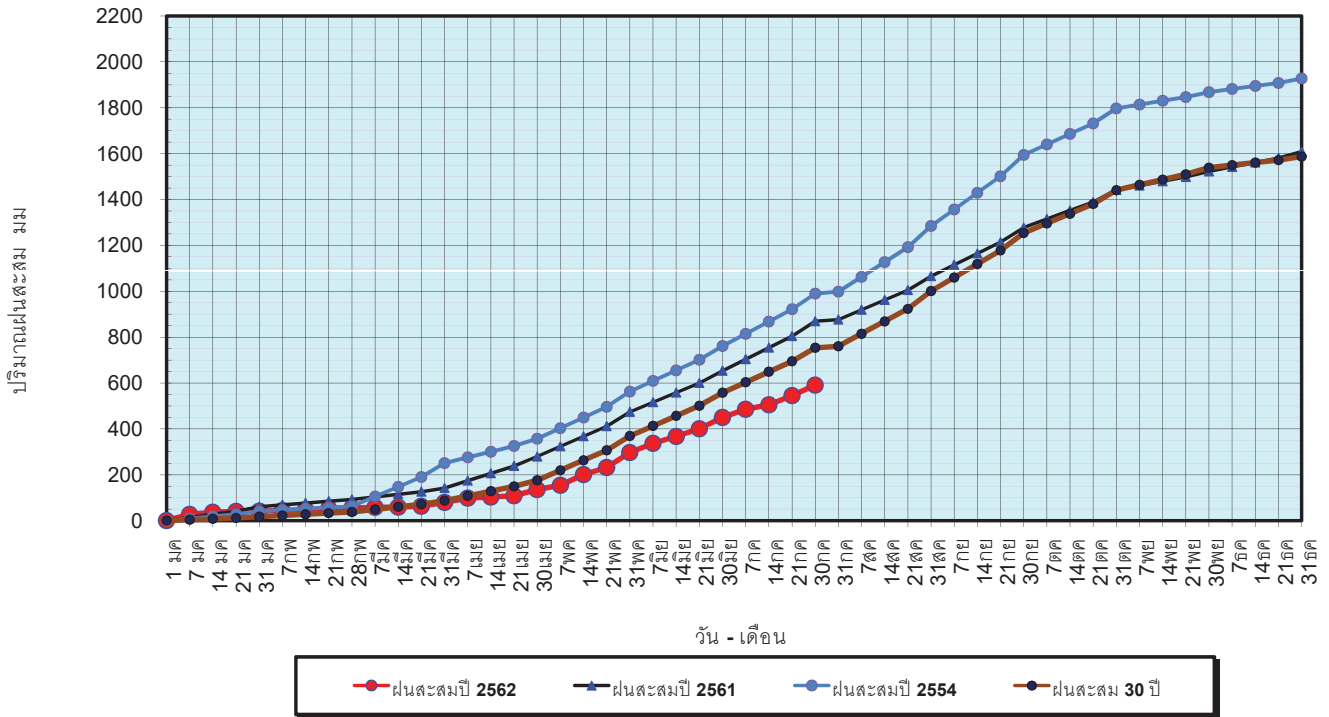
พ.ศ. ๒๕๖๑ และ ๒๕๖๒

เทียบค่าเฉลี่ย ๓๐ ปี



วันที่ 30 กรกฎาคม 2562  
 ฝน30ปี = 753.36 มม. (สะสมทั้งปี = 1,587.70 มม.)  
 ปี61 = 869.49 มม. (สะสมทั้งปี = 1,608.74 มม.)  
 ปี62 = 591.01 มม.  
 เปรียบเทียบกับ ปี 61 **มีค่าน้อยกว่า** -278.48 มม.  
 เปรียบเทียบกับฝนเฉลี่ย 30 ปี **มีค่าน้อยกว่า** -162.35 มม.

ปริมาณฝนสะสมปี 2554-2561-2562 เทียบกับค่าเฉลี่ย 30 ปี



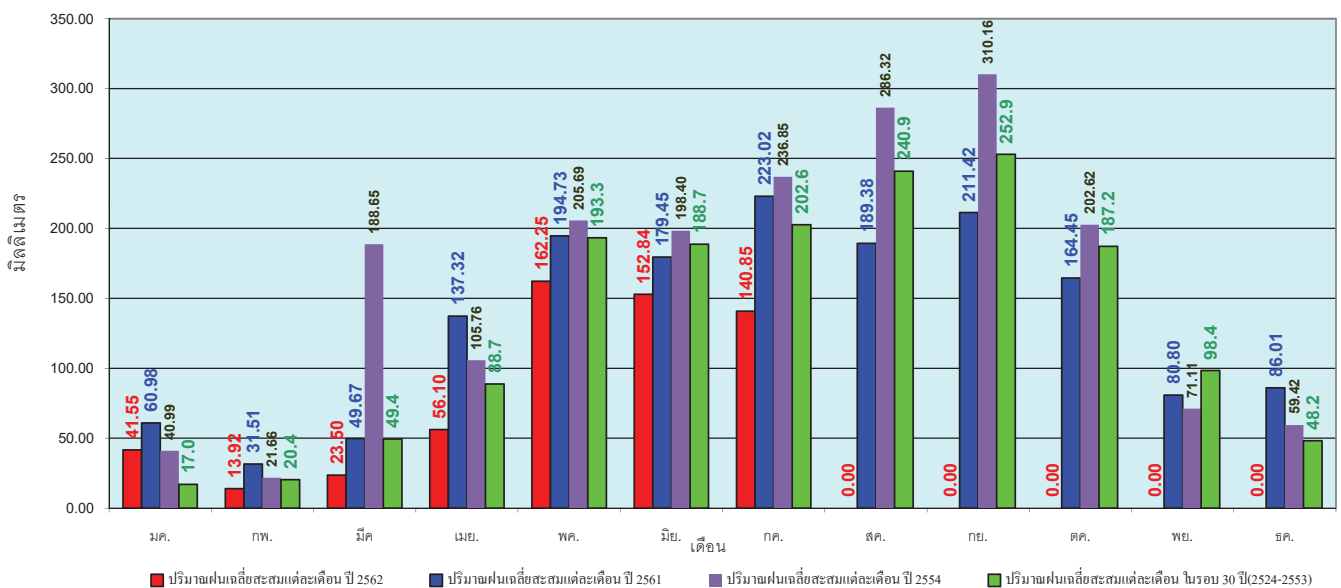
ข้อมูลจากกรมอุตุนิยมวิทยาจำนวน 122  
 สถานีข้อมูลปริมาณฝนสะสมถึง วันที่  
 30 กรกฎาคม 2562



ศูนย์เมขลา ศูนย์ป้องกันวิกฤตการณ์ กรมทรัพยากรน้ำ

วันที่ 30 กรกฎาคม 2562  
 ฝน30ปี = 753.36 มม. (สะสมทั้งปี = 1,587.50 มม.)  
 ปี61 = 869.49 มม. (สะสมทั้งปี = 1,608.74 มม.)  
 ปี62 = 591.01 มม.  
 เปรียบเทียบกับ ปี 61 **มีค่าน้อยกว่า** -278.48 มม.  
 เปรียบเทียบกับฝนเฉลี่ย 30 ปี **มีค่าน้อยกว่า** -162.35 มม.

ปริมาณฝนเฉลี่ยรายเดือนของประเทศ



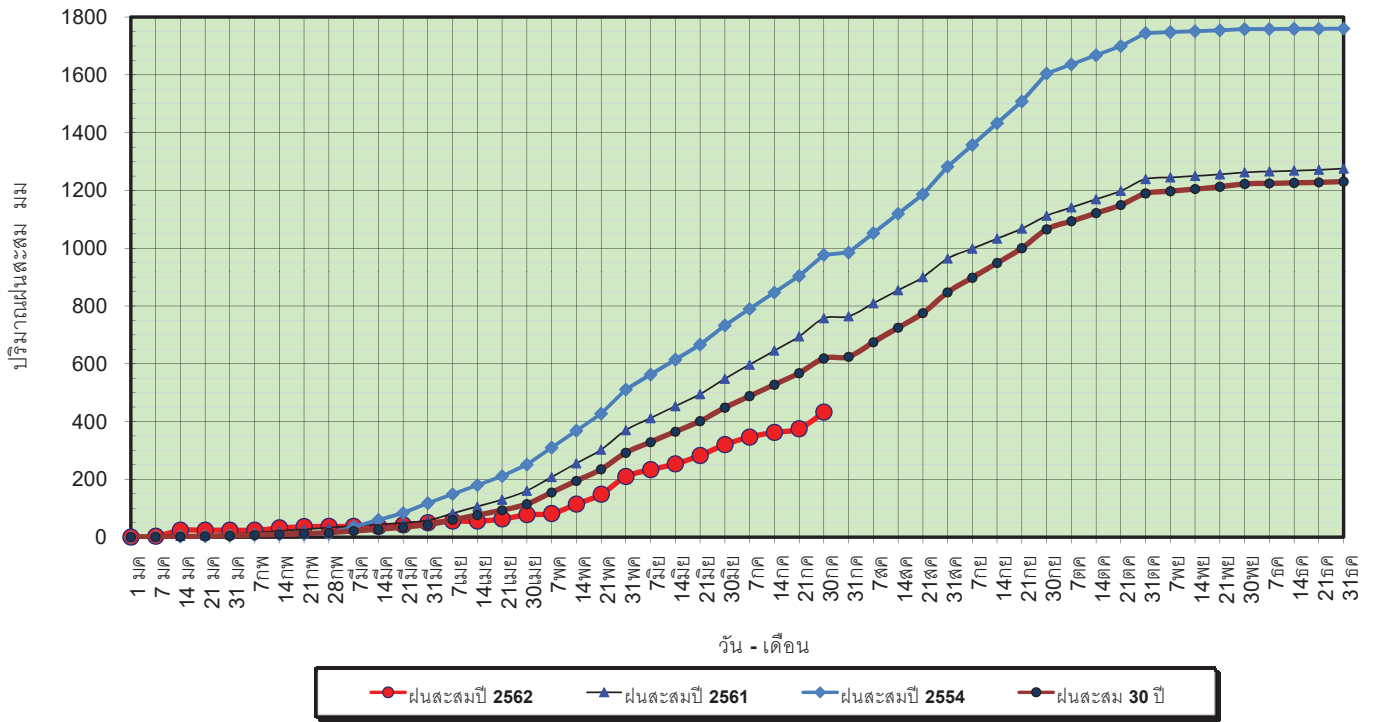
ข้อมูลจากกรมอุตุนิยมวิทยาจำนวน 122  
 สถานีข้อมูลปริมาณฝนสะสมถึง วันที่  
 30 กรกฎาคม 2562



ศูนย์เมขลา ศูนย์ป้องกันวิกฤตการณ์ กรมทรัพยากรน้ำ

วันที่ 30 กรกฎาคม 2562  
 ฝน30ปี = 618.72 มม. (สะสมทั้งปี = 1,230.90 มม.)  
 ปี61 = 757.54 มม. (สะสมทั้งปี = 1,276.02 มม.)  
 ปี62 = 432.86 มม.  
 เปรียบเทียบกับ ปี 61 **มีค่าน้อยกว่า** -324.68 มม.  
 เปรียบเทียบกับฝนเฉลี่ย 30 ปี **มีค่าน้อยกว่า** -185.86 มม.

### ปริมาณฝนสะสมภาคเหนือ



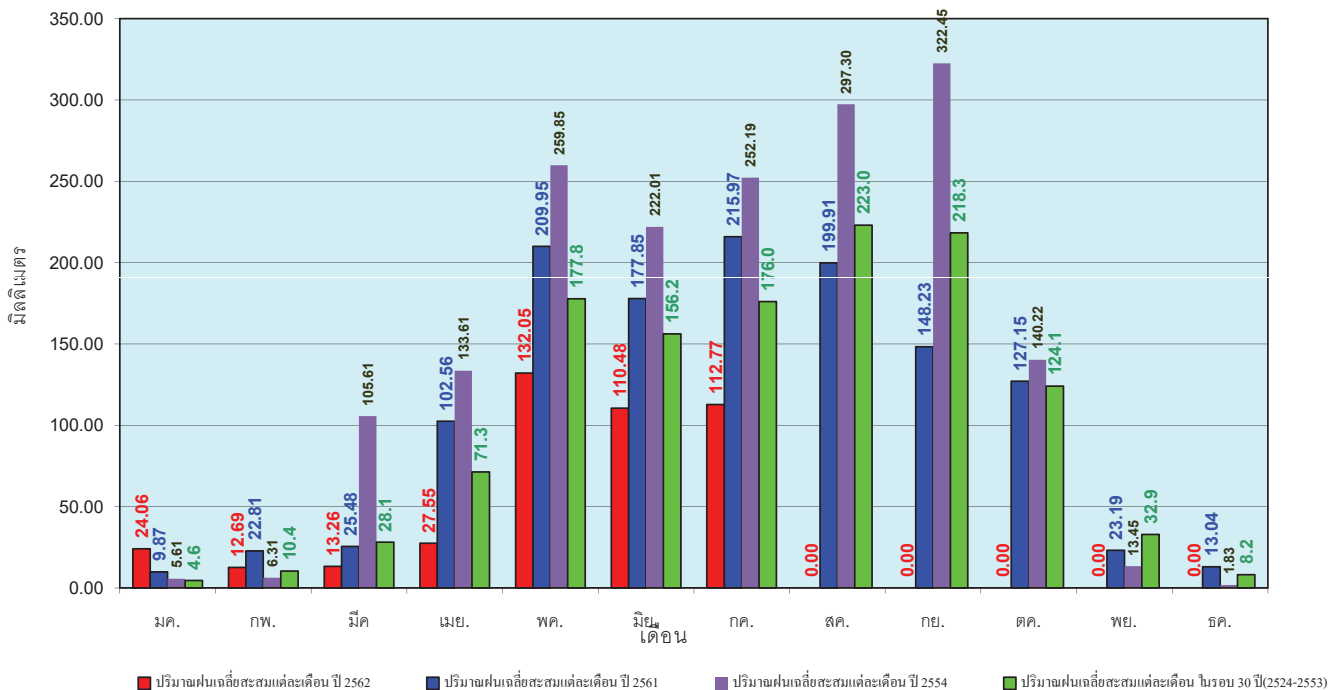
ข้อมูลจากกรมอุตุนิยมวิทยาจำนวน 32  
 สถานีข้อมูลปริมาณฝนสะสมถึง วันที่  
 30 กรกฎาคม 2562



ศูนย์เมขลา ศูนย์ป้องกันวิกฤตน้ำ กรมทรัพยากรน้ำ

วันที่ 30 กรกฎาคม 2562  
 ฝน30ปี = 618.72 มม. (สะสมทั้งปี = 1,230.90 มม.)  
 ปี61 = 757.54 มม. (สะสมทั้งปี = 1,276.02 มม.)  
 ปี62 = 432.86 มม.  
 เปรียบเทียบกับ ปี 61 **มีค่าน้อยกว่า** -324.68 มม.  
 เปรียบเทียบกับฝนเฉลี่ย 30 ปี **มีค่าน้อยกว่า** -185.86 มม.

### ปริมาณฝนเฉลี่ยสะสมรายเดือน ภาคเหนือ



ข้อมูลจากกรมอุตุนิยมวิทยาจำนวน32  
 สถานีข้อมูลปริมาณฝนสะสมถึง วันที่  
 30 กรกฎาคม 2562

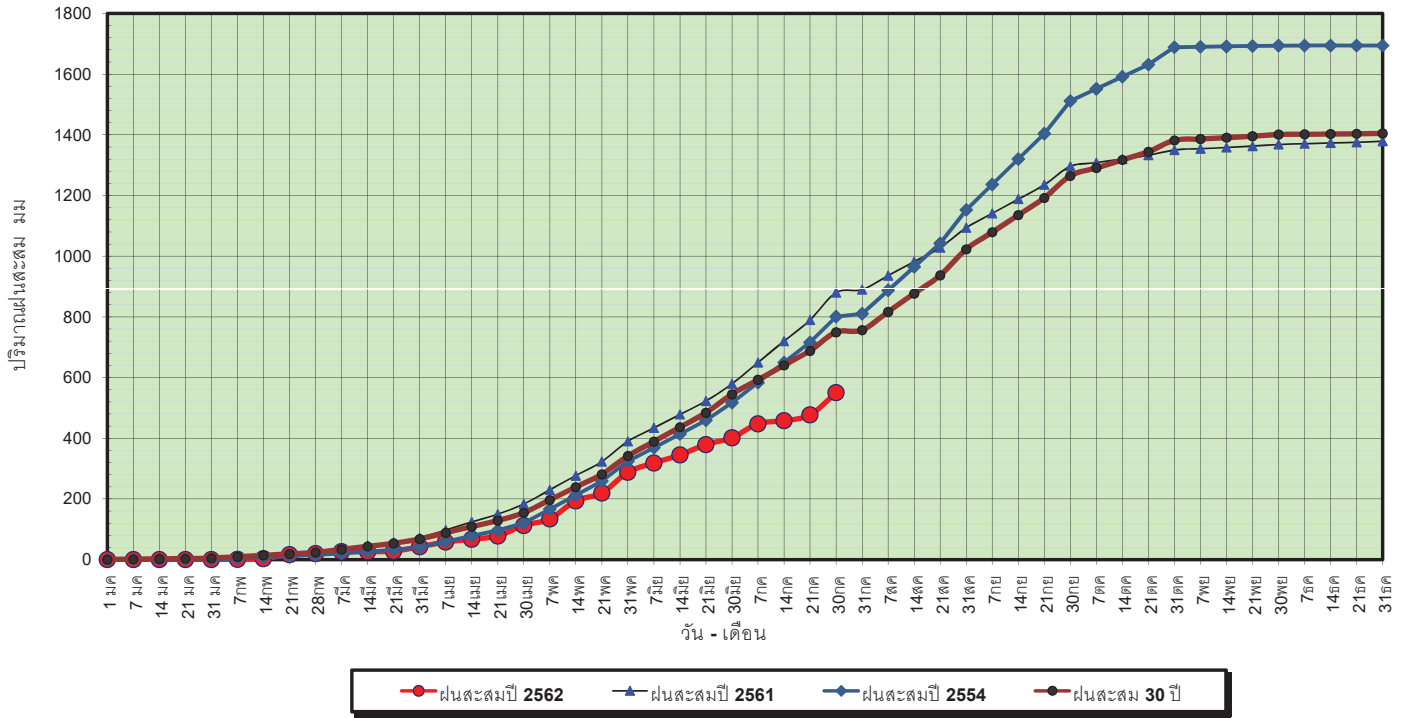


ศูนย์เมขลา ศูนย์ป้องกันวิกฤตน้ำ กรมทรัพยากรน้ำ



วันที่ 30 กรกฎาคม 2562  
 ฝน30ปี = 749.38 มม. (สะสมทั้งปี = 1,404.50 มม.)  
 ปี61 = 880.18 มม. (สะสมทั้งปี = 1,379.22 มม.)  
 ปี62 = 550.17 มม.  
 เปรียบเทียบกับ ปี 61 **มีค่าน้อยกว่า** -330.01 มม.  
 เปรียบเทียบกับฝนเฉลี่ย 30 ปี **มีค่าน้อยกว่า** -199.21 มม.

### ปริมาณฝนสะสมภาคตะวันออกเฉียงเหนือ



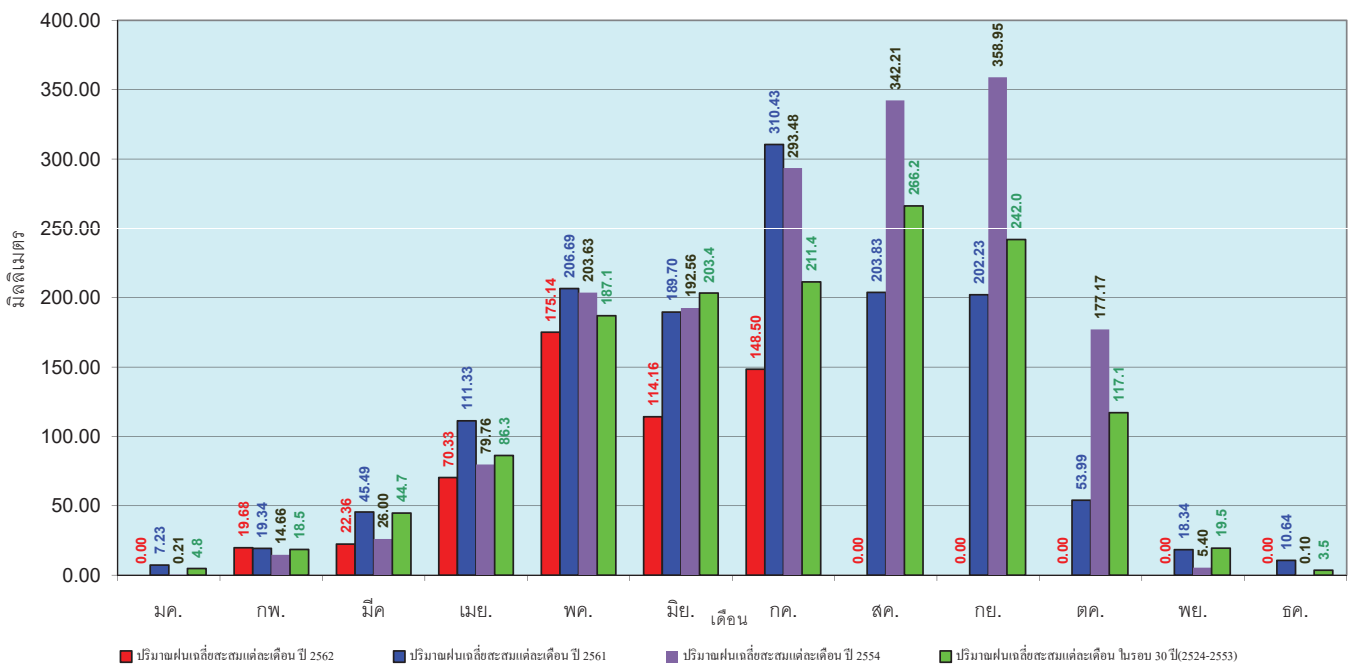
ข้อมูลจากกรมอุตุนิยมวิทยาจำนวน 28  
 สถานีข้อมูลปริมาณฝนสะสมถึง วันที่  
 30 กรกฎาคม 2562



ศูนย์เมขลา ศูนย์ป้องกันวิกฤตการณ์ ภัทรพยาบาล

วันที่ 30 กรกฎาคม 2562  
 ฝน30ปี = 749.38 มม. (สะสมทั้งปี = 1,404.50 มม.)  
 ปี61 = 880.18 มม. (สะสมทั้งปี = 1,379.22 มม.)  
 ปี62 = 550.17 มม.  
 เปรียบเทียบกับ ปี 61 **มีค่าน้อยกว่า** -330.01 มม.  
 เปรียบเทียบกับฝนเฉลี่ย 30 ปี **มีค่าน้อยกว่า** -199.21 มม.

### ปริมาณฝนเฉลี่ยสะสมรายเดือน ภาคตะวันออกเฉียงเหนือ



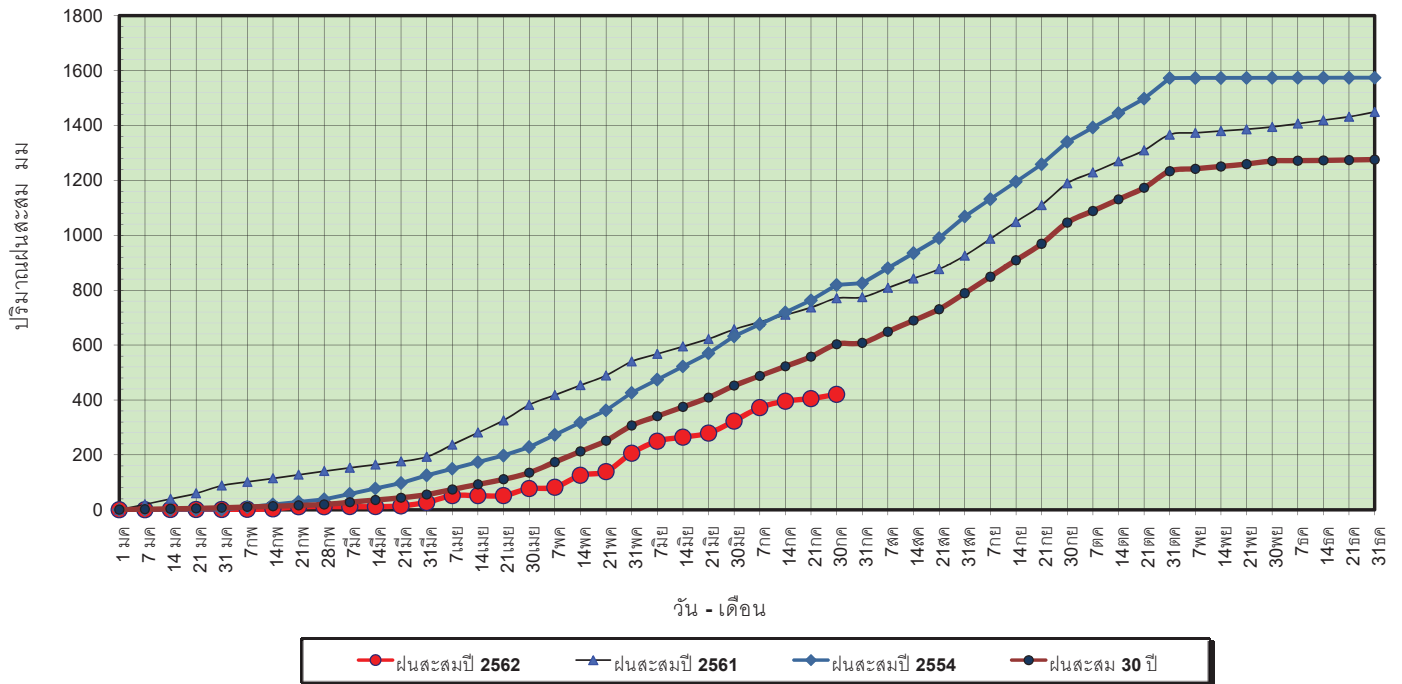
ข้อมูลจากกรมอุตุนิยมวิทยาจำนวน 28  
 สถานีข้อมูลปริมาณฝนสะสมถึง วันที่  
 30 กรกฎาคม 2562



ศูนย์เมขลา ศูนย์ป้องกันวิกฤตการณ์ ภัทรพยาบาล

วันที่ 30 กรกฎาคม 2562  
 ฝน30ปี = 602.38 มม. (สะสมทั้งปี = 1,275.20 มม.)  
 ปี61 = 770.49 มม. (สะสมทั้งปี = 1,449.20 มม.)  
 ปี62 = 420.42 มม.  
 เปรียบเทียบกับ ปี 61 **มีค่าน้อยกว่า** -350.07 มม.  
 เปรียบเทียบกับฝนเฉลี่ย 30 ปี **มีค่าน้อยกว่า** -181.96 มม.

### ปริมาณฝนสะสมภาคกลาง

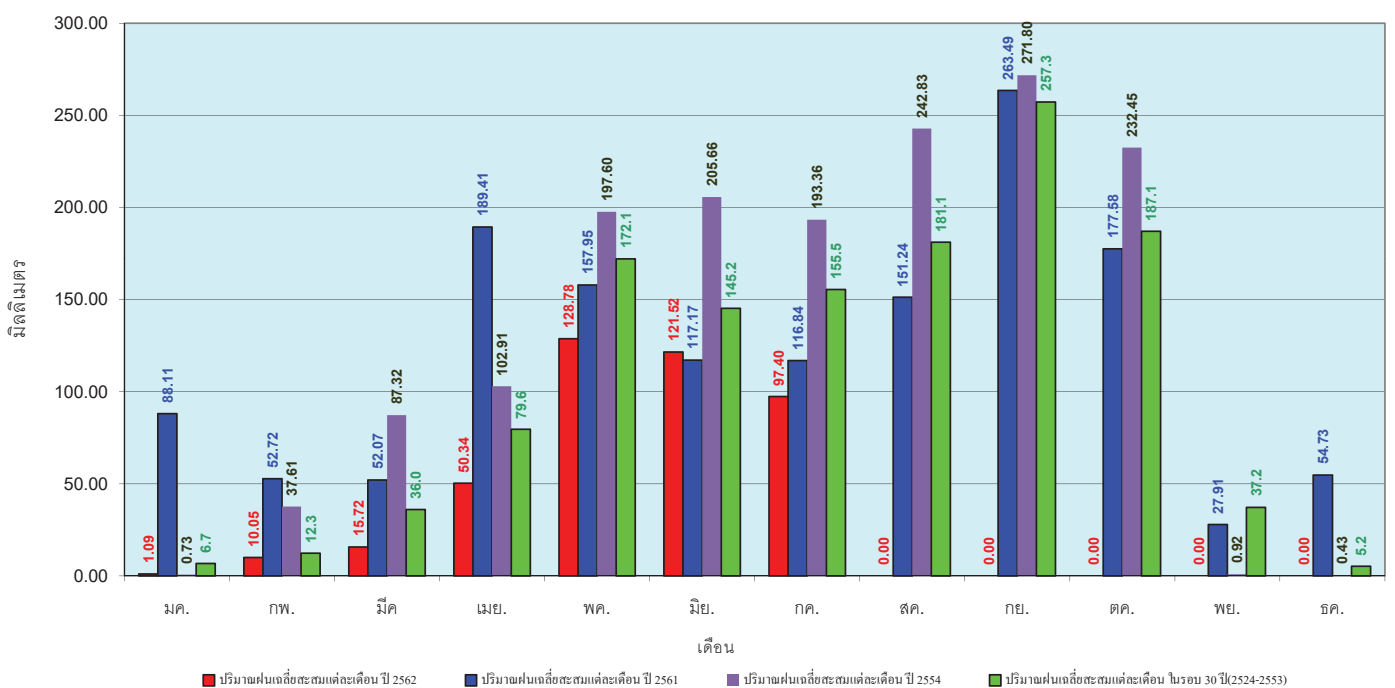


ข้อมูลจากกรมอุตุนิยมวิทยาจำนวน 13 สถานีข้อมูลปริมาณฝนสะสมถึง วันที่ 30 กรกฎาคม 2562

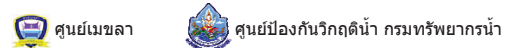


วันที่ 30 กรกฎาคม 2562  
 ฝน30ปี = 602.38 มม. (สะสมทั้งปี = 1,275.20 มม.)  
 ปี61 = 770.49 มม. (สะสมทั้งปี = 1,449.20 มม.)  
 ปี62 = 420.42 มม.  
 เปรียบเทียบกับ ปี 61 **มีค่าน้อยกว่า** -350.07 มม.  
 เปรียบเทียบกับฝนเฉลี่ย 30 ปี **มีค่าน้อยกว่า** -181.96 มม.

### ปริมาณฝนเฉลี่ยสะสมรายเดือน ภาคกลาง

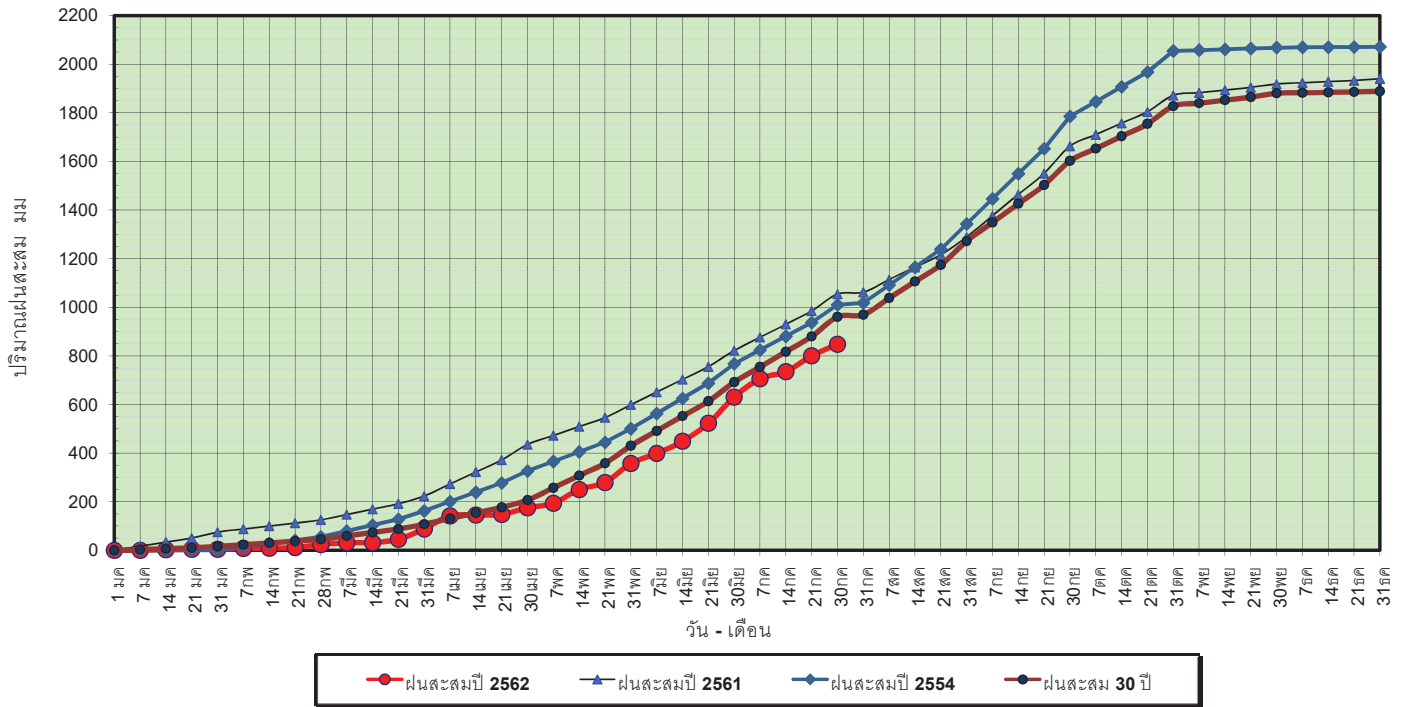


ข้อมูลจากกรมอุตุนิยมวิทยาจำนวน 13 สถานีข้อมูลปริมาณฝนสะสมถึง วันที่ 30 กรกฎาคม 2562



วันที่ 30 กรกฎาคม 2562  
 ฝน30ปี = 960.74 มม. (สะสมทั้งปี = 1,888.80 มม.)  
 ปี61 = 1,053.83 มม. (สะสมทั้งปี = 1,939.43 มม.)  
 ปี62 = 847.53 มม.  
 เปรียบเทียบกับ ปี 61 **มีค่าน้อยกว่า** -206.31 มม.  
 เปรียบเทียบกับฝนเฉลี่ย 30 ปี **มีค่าน้อยกว่า** -113.22 มม.

### ปริมาณฝนสะสมภาคตะวันออก



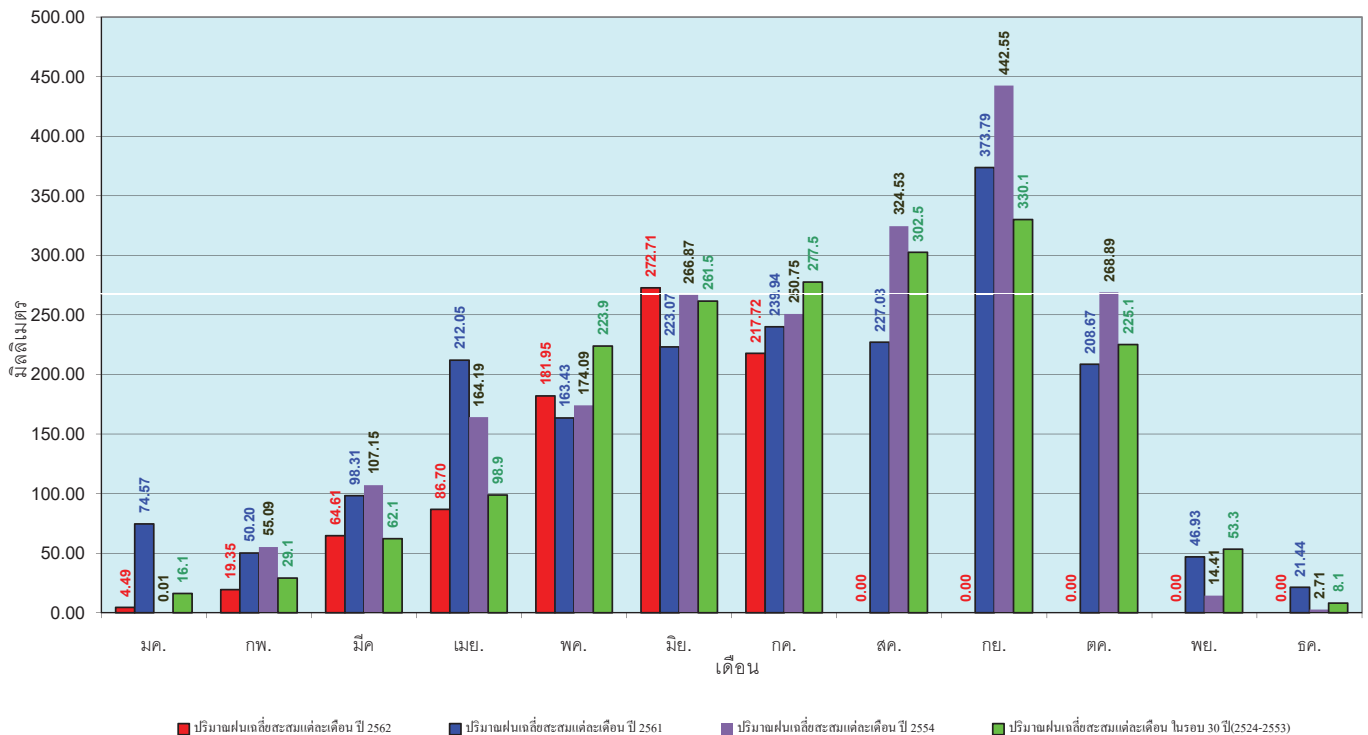
ข้อมูลจากกรมอุตุนิยมวิทยาจำนวน 15 สถานีข้อมูลปริมาณฝนสะสมถึง วันที่ 30 กรกฎาคม 2562



ศูนย์เมฆชา ศูนย์ป้องกันวิกฤตน้ำ กรมทรัพยากรน้ำ

วันที่ 30 กรกฎาคม 2562  
 ฝน30ปี = 960.74 มม. (สะสมทั้งปี = 1,888.80 มม.)  
 ปี61 = 1,053.83 มม. (สะสมทั้งปี = 1,939.43 มม.)  
 ปี62 = 847.53 มม.  
 เปรียบเทียบกับ ปี 61 **มีค่าน้อยกว่า** -206.31 มม.  
 เปรียบเทียบกับฝนเฉลี่ย 30 ปี **มีค่าน้อยกว่า** -113.22 มม.

### ปริมาณฝนเฉลี่ยสะสมรายเดือน ภาคตะวันออก



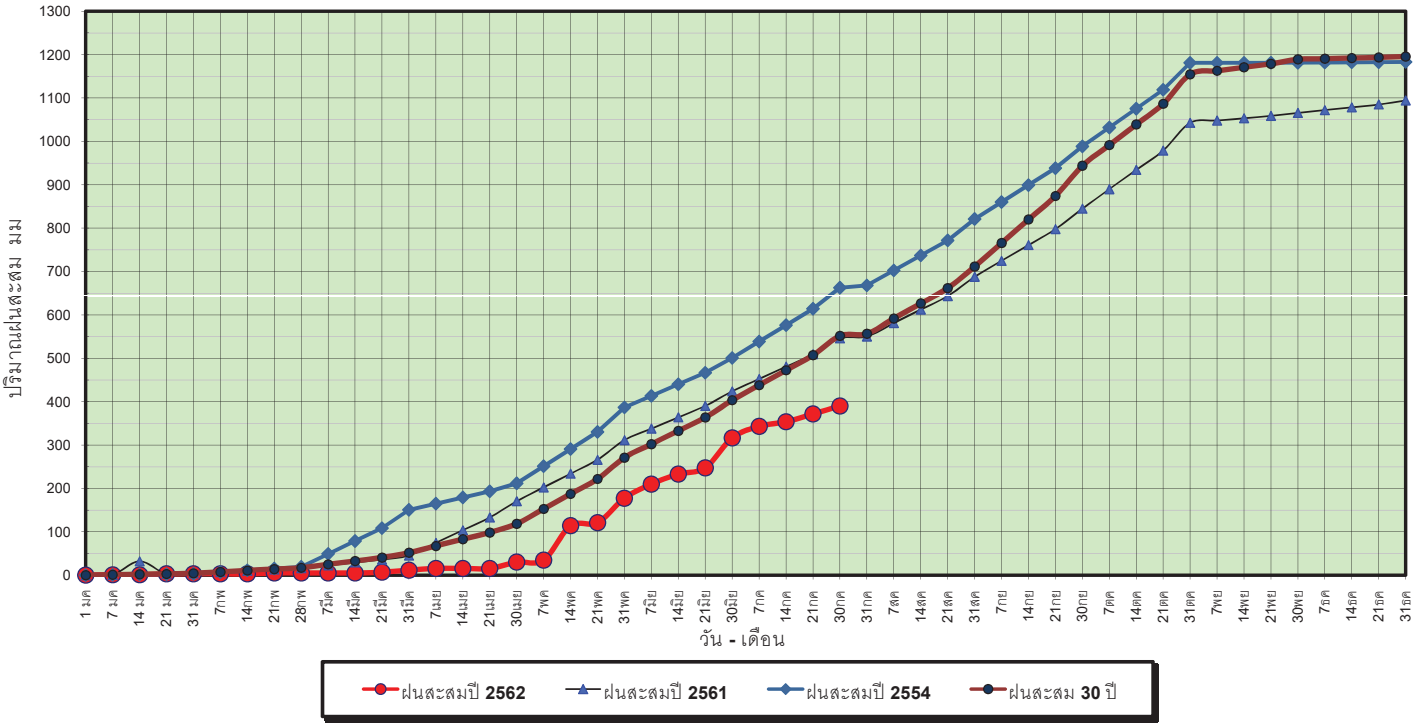
ข้อมูลจากกรมอุตุนิยมวิทยาจำนวน 15 สถานีข้อมูลปริมาณฝนสะสมถึง วันที่ 30 กรกฎาคม 2562



ศูนย์เมฆชา ศูนย์ป้องกันวิกฤตน้ำ กรมทรัพยากรน้ำ

วันที่ 30 กรกฎาคม 2562  
 ฝน30ปี = 551.64 มม. (สะสมทั้งปี = 1,195.72 มม.)  
 ปี61 = 546.11 มม. (สะสมทั้งปี = 1,094.42 มม.)  
 ปี62 = 390.26 มม.  
 เปรียบเทียบกับ ปี 61 **มีค่าน้อยกว่า** -155.85 มม.  
 เปรียบเทียบกับฝนเฉลี่ย 30 ปี **มีค่าน้อยกว่า** -161.38 มม.

**ปริมาณฝนสะสมภาคตะวันตก**



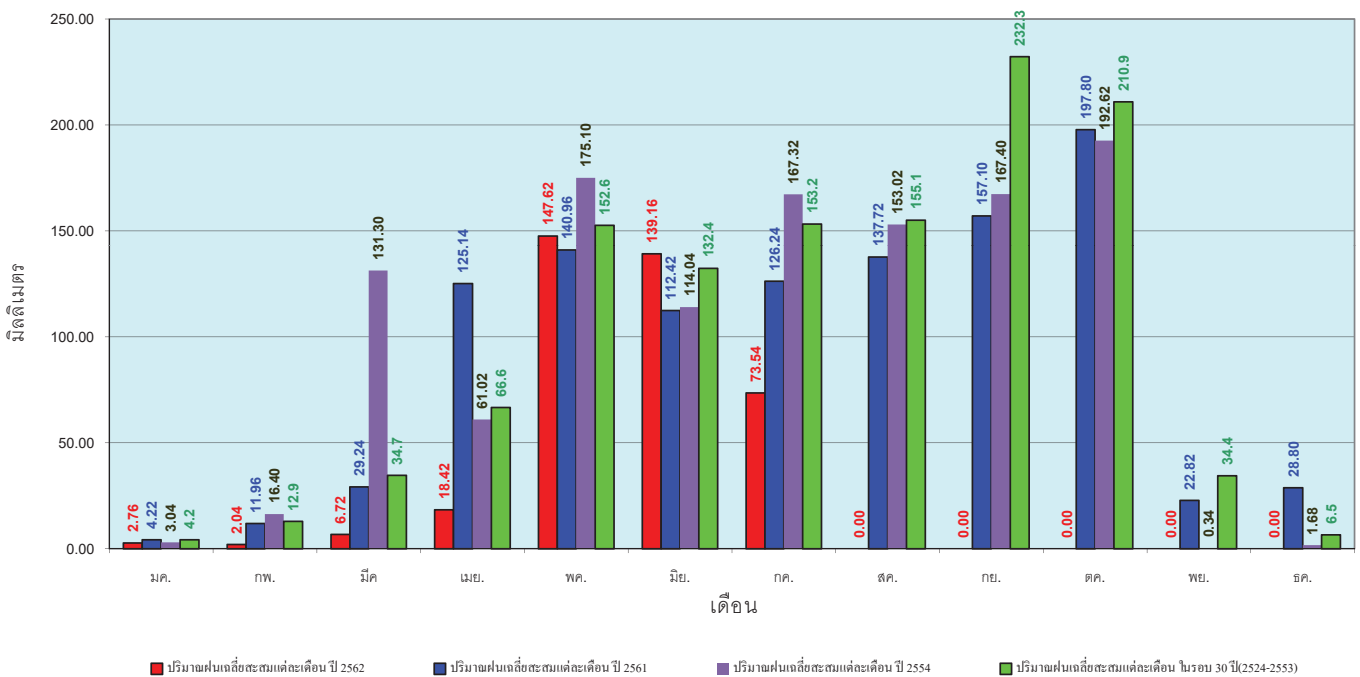
ข้อมูลจากกรมอุตุนิยมวิทยาจำนวน 5 สถานีข้อมูลปริมาณฝนสะสมถึง วันที่ 30 กรกฎาคม 2562



ศูนย์เมขลา ศูนย์ป้องกันวิกฤตน้ำ กรมทรัพยากรน้ำ

วันที่ 30 กรกฎาคม 2562  
 ฝน30ปี = 551.64 มม. (สะสมทั้งปี = 1,195.72 มม.)  
 ปี61 = 546.11 มม. (สะสมทั้งปี = 1,094.42 มม.)  
 ปี62 = 390.26 มม.  
 เปรียบเทียบกับ ปี 61 **มีค่าน้อยกว่า** -155.85 มม.  
 เปรียบเทียบกับฝนเฉลี่ย 30 ปี **มีค่าน้อยกว่า** -161.38 มม.

**ปริมาณฝนเฉลี่ยสะสมรายเดือน ภาคตะวันตก**



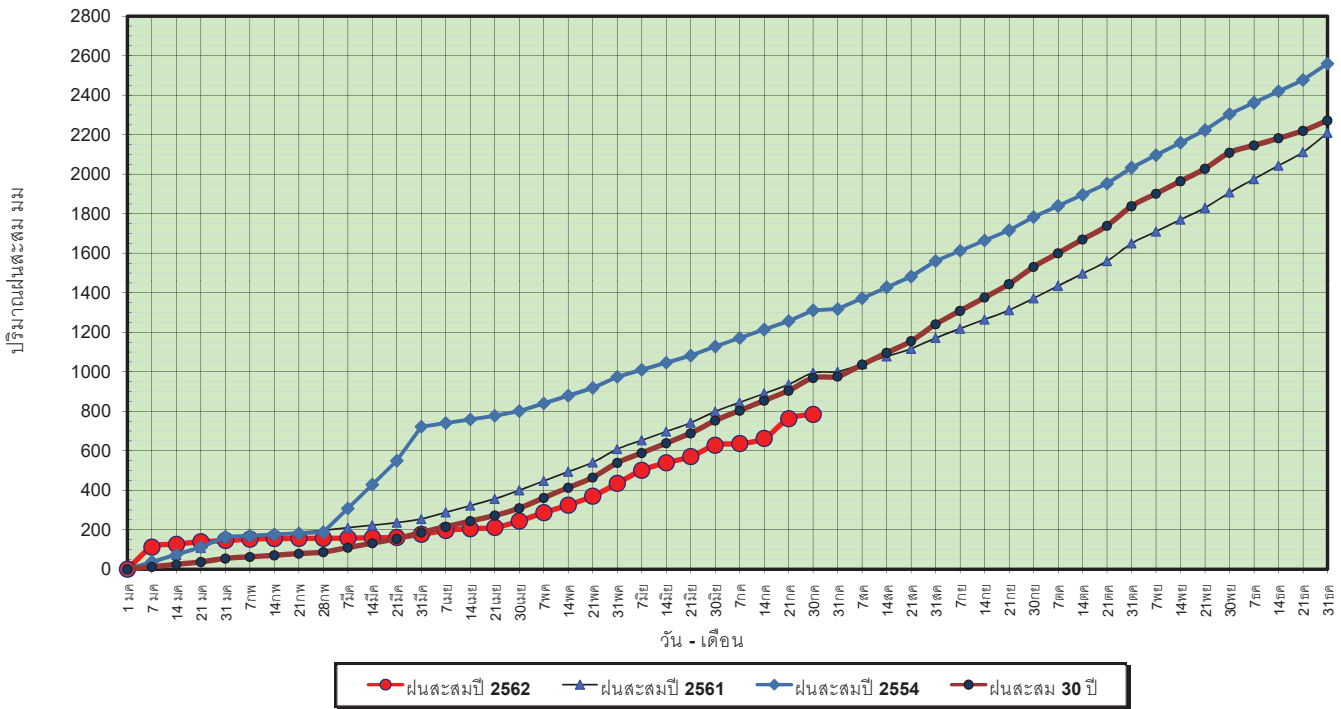
ข้อมูลจากกรมอุตุนิยมวิทยาจำนวน 5 สถานีข้อมูลปริมาณฝนสะสมถึง วันที่ 30 กรกฎาคม 2562



ศูนย์เมขลา ศูนย์ป้องกันวิกฤตน้ำ กรมทรัพยากรน้ำ

วันที่ 30 กรกฎาคม 2562  
 ฝน30ปี = 968.95 มม. (สะสมทั้งปี = 2,271.55 มม.)  
 ปี61 = 994.18 มม. (สะสมทั้งปี = 2,209.13 มม.)  
 ปี62 = 783.37 มม.  
 เปรียบเทียบกับ ปี 61 **มีค่าน้อยกว่า** -210.81 มม.  
 เปรียบเทียบกับฝนเฉลี่ย 30 ปี **มีค่าน้อยกว่า** -185.59 มม.

**ปริมาณฝนสะสมภาคใต้**

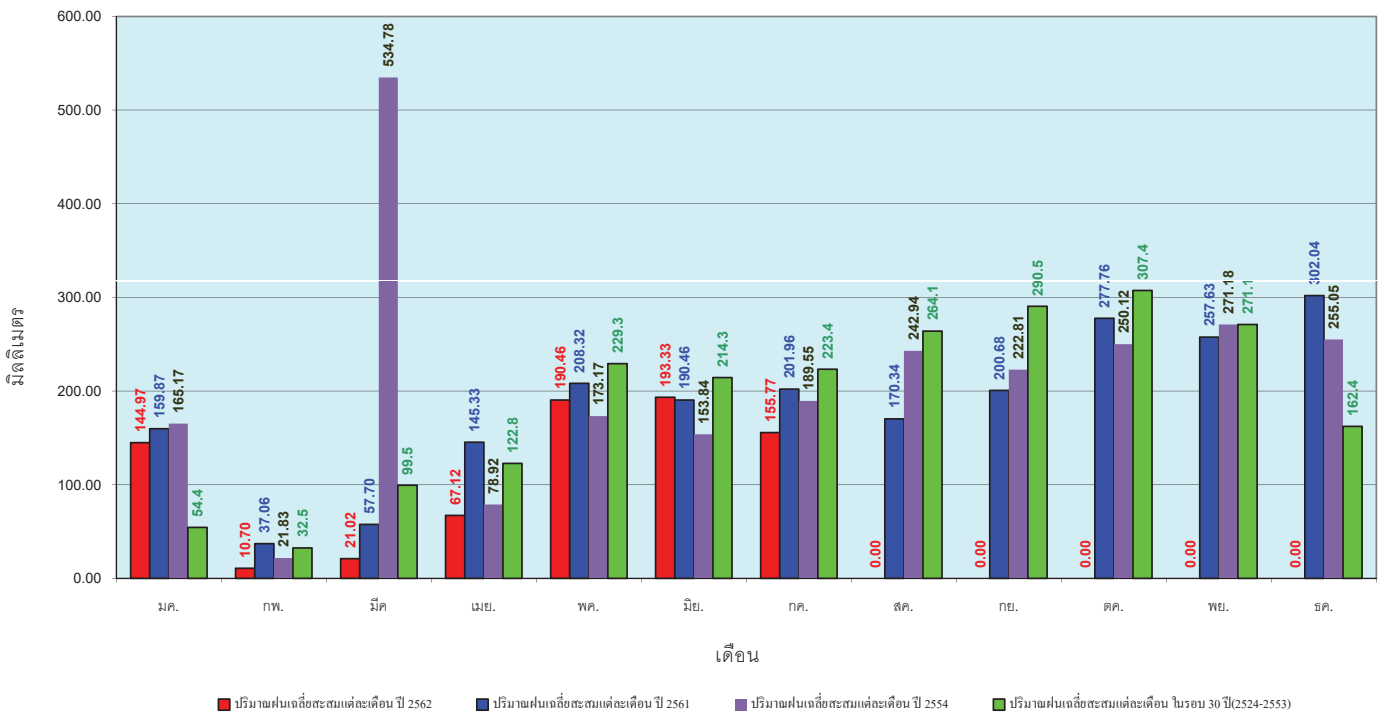


ข้อมูลจากกรมอุตุนิยมวิทยาจำนวน 29  
 สถานีข้อมูลปริมาณฝนสะสมถึง วันที่  
 30 กรกฎาคม 2562



วันที่ 30 กรกฎาคม 2562  
 ฝน30ปี = 968.95 มม. (สะสมทั้งปี = 2,271.55 มม.)  
 ปี61 = 994.18 มม. (สะสมทั้งปี = 2,209.13 มม.)  
 ปี62 = 783.37 มม.  
 เปรียบเทียบกับ ปี 61 **มีค่าน้อยกว่า** -210.81 มม.  
 เปรียบเทียบกับฝนเฉลี่ย 30 ปี **มีค่าน้อยกว่า** -185.59 มม.

**ปริมาณฝนเฉลี่ยสะสมรายเดือน ภาคใต้**



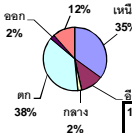
ข้อมูลจากกรมอุตุนิยมวิทยาจำนวน 29  
 สถานีข้อมูลปริมาณฝนสะสมถึง วันที่  
 30 กรกฎาคม 2562



สถานการณ์น้ำในอ่างเก็บน้ำ  
ขนาดใหญ่ และขนาดกลาง



ปริมาณน้ำรวมทั้งหมด 70,921 ล้าน ลบ.ม. (100%)



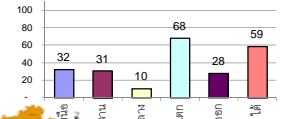
## รายงานสรุปสภาพน้ำในอ่างเก็บน้ำขนาดใหญ่และขนาดกลาง

รายงานสถานการณ์ ณ วันที่ 31 กรกฎาคม 2562

% ปริมาณน้ำรวมแต่ละภาคปัจจุบัน

ปริมาณน้ำในอ่างที่ใช้การได้ในสัปดาห์นี้ + มากกว่า / - น้อยกว่า สัปดาห์ก่อน **295.94** ล้าน ลบ.ม.

สรุปสถานการณ์ปริมาณน้ำในอ่างเก็บน้ำที่ใช้ในทุกกิจกรรมทั่วประเทศ มากกว่าปริมาณน้ำที่ไหลเข้าอ่าง เมื่อเทียบกับสัปดาห์ที่ผ่านมา ควรใช้น้ำอย่างระมัดระวัง



สรุปสถานการณ์ปริมาณน้ำในอ่างฯ

|           |    |      |
|-----------|----|------|
| คงที่     | 6  | อ่าง |
| ลดลง      | 23 | อ่าง |
| เพิ่มขึ้น | 9  | อ่าง |

เปรียบเทียบปริมาณน้ำรวม  
ประเทศไทยปัจจุบัน  
กับปี 62 และ ปี 61

วันที่ 31 กรกฎาคม 2562 เก้าแก้ว

33,915 ล้าน ลบ.ม. หรือ เท่ากับ

48%

วันที่ 31 กรกฎาคม 2561 เก้าแก้ว

48,639 ล้าน ลบ.ม. หรือ เท่ากับ

68%

| ภาค                   | สถานการณ์ปริมาณน้ำในอ่าง |              |                  |            | ปริมาณน้ำเปลี่ยนแปลง (ล้าน ม.³) | สถานะ                             |
|-----------------------|--------------------------|--------------|------------------|------------|---------------------------------|-----------------------------------|
|                       | ล้นอ่าง (แห่ง)           | คงที่ (แห่ง) | เพิ่มขึ้น (แห่ง) | รวม (แห่ง) |                                 |                                   |
| ภาคเหนือ              | 4                        | -            | 3                | 7          | -192.00                         | ปริมาณน้ำในอ่างเก็บน้ำลดลง        |
| ภาคตะวันออกเฉียงเหนือ | 7                        | -            | 1                | 12         | -21.00                          | ปริมาณน้ำในอ่างเก็บน้ำลดลง        |
| ภาคกลาง               | 2                        | 1            | -                | 3          | -7.00                           | ปริมาณน้ำในอ่างเก็บน้ำลดลง        |
| ภาคตะวันตก            | 1                        | -            | 1                | 2          | -47.00                          | ปริมาณน้ำในอ่างเก็บน้ำลดลง        |
| ภาคตะวันออก           | 5                        | 1            | 4                | 10         | -4.94                           | ปริมาณน้ำในอ่างเก็บน้ำลดลง        |
| ภาคใต้                | 4                        | -            | -                | 4          | -24.00                          | ปริมาณน้ำในอ่างเก็บน้ำลดลง        |
| <b>รวมทั้งประเทศ</b>  | <b>23</b>                | <b>6</b>     | <b>9</b>         | <b>38</b>  | <b>-295.94</b>                  | <b>ปริมาณน้ำในอ่างเก็บน้ำลดลง</b> |

| ภาค<br>อ่างเก็บน้ำ เชื่อม         | ความจุ<br>ที่<br>รอก.<br>(ล้าน ม.³) | ปริมาณน้ำ<br>ที่ใช้งานได้<br>(ล้าน ม.³) | ใช้การ<br>ได้จริง<br>(ล้าน ม.³) | ปริมาณน้ำรวม           |               | ปัจจุบัน วันที่ 31 กรกฎาคม 2562 |            |                         |            | สัปดาห์ก่อน วันที่ 25 กรกฎาคม 2562 |            |                         |            | ปริมาณน้ำ<br>+ เพิ่มขึ้น<br>- ลดลง<br>(ล้าน ม.³) | สถานการณ์<br>ในอ่าง |                |             |
|-----------------------------------|-------------------------------------|---|---------------------------------|------------------------|---------------|---------------------------------|------------|-------------------------|------------|------------------------------------|------------|-------------------------|------------|--|---------------------|----------------|-------------|
|                                   |                                     |   |                                 | วันที่ 31 กรกฎาคม 2561 | %             | ปริมาณน้ำรวม                    |            | ปริมาณน้ำใช้การได้จริง  |            | ปริมาณน้ำรวม                       |            | ปริมาณน้ำใช้การได้จริง  |            |  |                     |                |             |
|                                   |                                     |   |                                 |                        |               | ปริมาณน้ำ<br>(ล้าน ม.³)         | %          | ปริมาณน้ำ<br>(ล้าน ม.³) | %          | ปริมาณน้ำ<br>(ล้าน ม.³)            | %          | ปริมาณน้ำ<br>(ล้าน ม.³) | %          |  |                     |                |             |
| <b>ภาคเหนือ (7)</b>               |                                     |   |                                 |                        |               |                                 |            |                         |            |                                    |            |                         |            |  |                     |                |             |
| 1                                 | ภูมิพล (2)                          | ดาก                                     | 13,462                          | 3,800                  | 9,662         | 7,589                           | 56%        | 4,403                   | 33%        | 603                                | 4%         | 4525                    | 34%        | 725  | 5%                  | -122.00        | ลดลง        |
| 2                                 | สิริกิติ์ (2)                       | อุดรดิต                                 | 9,510                           | 2,850                  | 6,660         | 6,138                           | 65%        | 3,206                   | 34%        | 356                                | 4%         | 3271                    | 34%        | 421  | 4%                  | -65.00         | ลดลง        |
| 3                                 | แม่จัน                              | เชียงใหม่                               | 265                             | 12                     | 253           | 127                             | 48%        | 78                      | 29%        | 66                                 | 25%        | 75                      | 28%        | 63   | 24%                 | 3.00           | เพิ่มขึ้น   |
| 4                                 | แมกวง                               | เชียงใหม่                               | 263                             | 14                     | 249           | 79                              | 30%        | 44                      | 17%        | 30                                 | 11%        | 43                      | 16%        | 29   | 11%                 | 1.00           | เพิ่มขึ้น   |
| 5                                 | กัวลม                               | ลำปาง                                   | 106                             | 3                      | 103           | 32                              | 30%        | 44                      | 42%        | 41                                 | 39%        | 38                      | 36%        | 35   | 33%                 | 6.00           | เพิ่มขึ้น   |
| 6                                 | ก้าคอนมา                            | ลำปาง                                   | 170                             | 6                      | 164           | 100                             | 59%        | 38                      | 22%        | 32                                 | 19%        | 42                      | 25%        | 36   | 21%                 | -4.00          | ลดลง        |
| 7                                 | แควน้อย                             | พิษณุโลก                                | 939                             | 43                     | 896           | 244                             | 26%        | 118                     | 13%        | 75                                 | 8%         | 129                     | 14%        | 86   | 9%                  | -11.00         | ลดลง        |
|                                   | แม่จอก                              |   | 110                             | 16                     | 94            | 38                              | 35%        | 32                      | 29%        | 16                                 | 15%        | 33                      | 30%        | 17   | 15%                 | -1.00          | ลดลง        |
| <b>รวมภาคเหนือ 34.85%</b>         |                                     |   | <b>24,825</b>                   | <b>6,744</b>           | <b>18,081</b> | <b>14,347</b>                   | <b>58%</b> | <b>7,963</b>            | <b>32%</b> | <b>1,203</b>                       | <b>5%</b>  | <b>8156</b>             | <b>33%</b> | <b>1,395</b>                                     | <b>6%</b>           | <b>-192.00</b> | <b>ลดลง</b> |
| <b>ภาคตะวันออกเฉียงเหนือ (12)</b> |                                     |   |                                 |                        |               |                                 |            |                         |            |                                    |            |                         |            |  |                     |                |             |
| 8                                 | ห้วยหลวง                            | อุดรธานี                                | 136                             | 7                      | 129           | 63                              | 46%        | 28                      | 21%        | 21                                 | 15%        | 29                      | 21%        | 22   | 16%                 | -1.00          | ลดลง        |
| 9                                 | น้ำจืด                              | สกลนคร                                  | 520                             | 45                     | 475           | 478                             | 92%        | 216                     | 42%        | 171                                | 33%        | 225                     | 43%        | 180  | 35%                 | -9.00          | ลดลง        |
| 10                                | น้ำพอง (2)                          | สกลนคร                                  | 165                             | 8                      | 157           | 95                              | 58%        | 33                      | 20%        | 25                                 | 15%        | 33                      | 20%        | 25   | 15%                 | -              | คงที่       |
| 11                                | จุฬารัตน์ (2)                       | ชัยภูมิ                                 | 164                             | 37                     | 127           | 108                             | 66%        | 43                      | 26%        | 6                                  | 4%         | 43                      | 26%        | 6  | 4%                  | -              | คงที่       |
| 12                                | ลุมพินี (2)                         | ขอนแก่น                                 | 2,431                           | 581                    | 1,850         | 800                             | 33%        | 553                     | 23%        | -                                  | 0%         | 564                     | 23%        | -  | 0%                  | -              | คงที่       |
| 13                                | ลำปาว                               | กาฬสินธุ์                               | 1,980                           | 100                    | 1,880         | 1,200                           | 61%        | 457                     | 23%        | 357                                | 18%        | 480                     | 24%        | 380  | 19%                 | -23.00         | ลดลง        |
| 14                                | ลำตะคอง                             | นครราชสีมา                              | 314                             | 22                     | 292           | 207                             | 66%        | 145                     | 46%        | 123                                | 39%        | 151                     | 48%        | 129  | 41%                 | -6.00          | ลดลง        |
| 15                                | ลำพระเพลิง                          | นครราชสีมา                              | 155                             | 1                      | 154           | 79                              | 51%        | 23                      | 15%        | 22                                 | 14%        | 23                      | 15%        | 22   | 14%                 | -              | คงที่       |
| 16                                | มูลน                                | นครราชสีมา                              | 141                             | 7                      | 134           | 70                              | 50%        | 37                      | 26%        | 30                                 | 21%        | 39                      | 28%        | 32   | 23%                 | -2.00          | ลดลง        |
| 17                                | ลำพระ                               | นครราชสีมา                              | 275                             | 7                      | 268           | 124                             | 45%        | 74                      | 27%        | 67                                 | 24%        | 80                      | 29%        | 73   | 27%                 | -6.00          | ลดลง        |
| 18                                | ลำน้ำมูล                            | บุรีรัมย์                               | 121                             | 3                      | 118           | 49                              | 40%        | 25                      | 21%        | 22                                 | 18%        | 27                      | 22%        | 24   | 20%                 | -2.00          | ลดลง        |
| 19                                | สิรินธร (2)                         | อุบลราชธานี                             | 1,966                           | 831                    | 1,135         | 1,055                           | 54%        | 930                     | 47%        | 99                                 | 5%         | 902                     | 46%        | 71   | 4%                  | 28.00          | เพิ่มขึ้น   |
| <b>รวมภาค ดอน. 11.80%</b>         |                                     |   | <b>8,369</b>                    | <b>1,649</b>           | <b>6,720</b>  | <b>4,329</b>                    | <b>52%</b> | <b>2,563</b>            | <b>31%</b> | <b>943</b>                         | <b>11%</b> | <b>2596</b>             | <b>31%</b> | <b>964</b>                                       | <b>12%</b>          | <b>-21.00</b>  | <b>ลดลง</b> |
| <b>ภาคกลาง (3)</b>                |                                     |   |                                 |                        |               |                                 |            |                         |            |                                    |            |                         |            |  |                     |                |             |
| 20                                | ป่าสักชลสิทธิ์                      | ลพบุรี                                  | 960                             | 3                      | 957           | 282                             | 29%        | 35                      | 4%         | 32                                 | 3%         | 41                      | 4%         | 38   | 4%                  | -6.00          | ลดลง        |
| 21                                | น้ำเสลา                             | อุทัยธานี                               | 160                             | 17                     | 143           | 77                              | 48%        | 37                      | 23%        | 20                                 | 13%        | 37                      | 23%        | 20   | 13%                 | -              | คงที่       |
| 22                                | กระเสียว                            | สุพรรณบุรี                              | 240                             | 40                     | 200           | 180                             | 75%        | 68                      | 28%        | 28                                 | 12%        | 69                      | 29%        | 29   | 12%                 | -1.00          | ลดลง        |
| <b>รวมภาคกลาง 1.92%</b>           |                                     |   | <b>1,360</b>                    | <b>60</b>              | <b>1,300</b>  | <b>540</b>                      | <b>40%</b> | <b>140</b>              | <b>10%</b> | <b>80</b>                          | <b>6%</b>  | <b>147</b>              | <b>11%</b> | <b>87</b>  | <b>6%</b>           | <b>-7.00</b>   | <b>ลดลง</b> |
| <b>ภาคตะวันตก (2)</b>             |                                     |   |                                 |                        |               |                                 |            |                         |            |                                    |            |                         |            |  |                     |                |             |
| 23                                | ศรีนครินทร์ (2)                     | กาญจนบุรี                               | 17,745                          | 10,265                 | 7,480         | 15,156                          | 85%        | 13,475                  | 76%        | 3,210                              | 18%        | 13,525                  | 76%        | 3,260  | 18%                 | -50.00         | ลดลง        |
| 24                                | วชิราลงกรณ (2)                      | กาญจนบุรี                               | 8,860                           | 3,012                  | 5,848         | 7,146                           | 81%        | 4,505                   | 51%        | 1,493                              | 17%        | 4,502                   | 51%        | 1,490  | 17%                 | 3.00           | เพิ่มขึ้น   |
| <b>รวมภาคตะวันตก 37.51%</b>       |                                     |   | <b>26,605</b>                   | <b>13,277</b>          | <b>13,328</b> | <b>22,302</b>                   | <b>84%</b> | <b>17,980</b>           | <b>68%</b> | <b>4,703</b>                       | <b>18%</b> | <b>18,027</b>           | <b>68%</b> | <b>4,750</b>                                     | <b>18%</b>          | <b>-47.00</b>  | <b>ลดลง</b> |
| <b>ภาคตะวันออก (6+4)</b>          |                                     |   |                                 |                        |               |                                 |            |                         |            |                                    |            |                         |            |  |                     |                |             |
| 25                                | ขุนด่านฯ                            | นครนายก                                 | 224                             | 5.00                   | 219           | 141                             | 63%        | 37                      | 17%        | 32                                 | 14%        | 35                      | 16%        | 30   | 13%                 | 2.00           | เพิ่มขึ้น   |
| 26                                | คลองสียัด                           | ฉะเชิงเทรา                              | 420                             | 30.00                  | 390           | 204                             | 49%        | 53                      | 13%        | 23                                 | 5%         | 54                      | 13%        | 24   | 6%                  | -1.00          | ลดลง        |
| 27                                | บางพระ (3)                          | ชลบุรี                                  | 117                             | 12.00                  | 105           | 63                              | 54%        | 42                      | 36%        | 30                                 | 26%        | 42                      | 36%        | 30   | 26%                 | -              | คงที่       |
| 28                                | หนองปลาไหล (3)                      | ระยอง                                   | 164                             | 13.75                  | 150           | 112                             | 68%        | 91                      | 56%        | 77                                 | 47%        | 96                      | 59%        | 82   | 50%                 | -5.00          | ลดลง        |
| 29                                | ประแสร์ (3)                         | ระยอง                                   | 295                             | 20.00                  | 275           | 184                             | 62%        | 118                     | 40%        | 98                                 | 33%        | 117                     | 40%        | 97   | 33%                 | 1.00           | เพิ่มขึ้น   |
| 30                                | มาบประชัน (3)                       | ระยอง                                   | 17                              | 0.72                   | 16            | 11                              | 68%        | 8                       | 50%        | 8                                  | 45%        | 9                       | 51%        | 7.81   | 47%                 | -0.27          | ลดลง        |
| 31                                | หนองค้อ (3)                         | ระยอง                                   | 21                              | 1.00                   | 20            | 10                              | 49%        | 6                       | 28%        | 5                                  | 23%        | 6                       | 28%        | 4.91   | 23%                 | 0.09           | เพิ่มขึ้น   |
| 32                                | ดอกกราย (3)                         | ระยอง                                   | 79                              | 3.00                   | 76            | 48                              | 61%        | 26                      | 33%        | 23                                 | 29%        | 28                      | 35%        | 24.55  | 31%                 | -1.30          | ลดลง        |
| 33                                | คลองใหญ่ (3)                        | ระยอง                                   | 45                              | 3.00                   | 42            | 22                              | 48%        | 19                      | 43%        | 16                                 | 36%        | 21                      | 46%        | 17.94  | 39%                 | -1.47          | ลดลง        |
| 34                                | นคมดินทรจันทรา                      | ปราจีนบุรี                              | 295                             | 19.00                  | 276           | 111                             | 38%        | 67                      | 23%        | 48                                 | 16%        | 66                      | 22%        | 47.00  | 16%                 | 1.00           | เพิ่มขึ้น   |
| <b>รวมภาคตะวันออก 2.37%</b>       |                                     |   | <b>1,678</b>                    | <b>107</b>             | <b>1,570</b>  | <b>907</b>                      | <b>54%</b> | <b>468</b>              | <b>28%</b> | <b>361</b>                         | <b>21%</b> | <b>473</b>              | <b>28%</b> | <b>365</b>                                       | <b>22%</b>          | <b>-4.94</b>   | <b>ลดลง</b> |
| <b>ภาคใต้ (4)</b>                 |                                     |   |                                 |                        |               |                                 |            |                         |            |                                    |            |                         |            |  |                     |                |             |
| 35                                | แก่งกระจาน                          | เพชรบุรี                                | 710                             | 65                     | 645           | 651                             | 92%        | 366                     | 52%        | 301                                | 42%        | 368                     | 52%        | 303  | 43%                 | -2.00          | ลดลง        |
| 36                                | ปราณบุรี                            | ประจวบคีรีขันธ์                         | 391                             | 18                     | 373           | 317                             | 81%        | 194                     | 50%        | 176                                | 45%        | 195                     | 50%        | 177  | 45%                 | -1.00          | ลดลง        |
| 37                                | รัชชประภา (2)                       | สุราษฎร์ธานี                            | 5,639                           | 1,352                  | 4,287         | 4,396                           | 78%        | 3,420                   | 61%        | 2,068                              | 37%        | 3,433                   | 61%        | 2,081  | 37%                 | -13.00         | ลดลง        |
| 38                                | บางลา (2)                           | ยะลา                                    | 1,454                           | 276                    | 1,178         | 850                             | 58%        | 821                     | 56%        | 545                                | 37%        | 829                     | 57%        | 553  | 38%                 | -8.00          | ลดลง        |
| <b>รวมภาคใต้ 11.55%</b>           |                                     |   | <b>8,194</b>                    | <b>1,711</b>           | <b>6,483</b>  | <b>6,214</b>                    | <b>76%</b> | <b>4,800</b>            | <b>59%</b> | <b>3,090</b>                       | <b>38%</b> | <b>4,825</b>            | <b>59%</b> | <b>3,114</b>                                     | <b>38%</b>          | <b>-24.00</b>  | <b>ลดลง</b> |
| <b>รวมทั้งประเทศ 100%(38)</b>     |                                     |   | <b>71,031</b>                   | <b>23,548</b>          | <b>47,482</b> | <b>48,639</b>                   | <b>68%</b> | <b>33,915</b>           | <b>48%</b> | <b>10,380</b>                      | <b>15%</b> | <b>34,224</b>           | <b>48%</b> | <b>10,675</b>                                    | <b>15%</b>          | <b>-295.94</b> | <b>ลดลง</b> |

ที่มาข้อมูล : ตารางสรุปสภาพน้ำในอ่างเก็บน้ำขนาดใหญ่ทั่วประเทศ และตารางสรุปสภาพน้ำในอ่างเก็บน้ำภาคตะวันออก กรมชลประทาน

หมายเหตุ :

- อ่างเก็บน้ำขนาดใหญ่ หมายถึง อ่างเก็บน้ำที่มีความจุตั้งแต่ 100 ล้าน ลบ.ม. ขึ้นไป
- เป็นอ่างเก็บน้ำอยู่ในความรับผิดชอบของการไฟฟ้าฝ่ายผลิตแห่งประเทศไทย(10) นอกนั้นอยู่ในความรับผิดชอบของกรมชลประทาน (28)
- เป็นอ่างเก็บน้ำขนาดกลางที่มีความสำคัญต่อการอุตสาหกรรมและการประมง ของลุ่มน้ำชายฝั่งทะเลตะวันออก
- ที่มา : กรมชลประทาน และการไฟฟ้าฝ่ายผลิตแห่งประเทศไทย
- จังหวัดที่ยังมีอ่างเก็บน้ำขนาดใหญ่มีจำนวน 26 จังหวัด ไม่มี 50 จังหวัด

รศ. นายถิษฐ์ ระดมเก็บกักของอ่าง



ศูนย์เขื่อนฯ



ศูนย์ป้องกันกักตุนน้ำ กรมทรัพยากรน้ำ

ลำดับของเขื่อนตามความจุ

- ศรีนครินทร์
- ภูมิพล
- สิริกิติ์
- วชิราลงกรณ
- รัชชประภา
- ลุมพินี
- สิรินธร
- บางลา
- ลำปาว
- ป่าสัก

ลำดับของเขื่อนตามปริมาณน้ำใช้การได้

- ภูมิพล
- ศรีนครินทร์
- สิริกิติ์
- วชิราลงกรณ
- รัชชประภา
- ลำปาว
- ลุมพินี
- บางลา
- สิรินธร
- ป่าสัก

รายงานสถานการณ์น้ำ  
รายลุ่มน้ำ







# โครงการพัฒนาระบบพยากรณ์และเตือนภัยทรัพยากรน้ำ

ศูนย์ป้องกันวิกฤติน้ำ กรมทรัพยากรน้ำ กระทรวงทรัพยากรธรรมชาติและสิ่งแวดล้อม

180 ถนนพระรามที่ 6 ซอย 34 แขวงสามเสนใน เขตพญาไท กรุงเทพมหานคร 10400 โทรศัพท์ 0 2271 6000

http://tele-pwps.dwr.go.th



# โครงการพัฒนาระบบพยากรณ์และเตือนภัยทรัพยากรน้ำ

ศูนย์ป้องกันวิกฤติน้ำ กรมทรัพยากรน้ำ กระทรวงทรัพยากรธรรมชาติและสิ่งแวดล้อม

180 ถนนพระรามที่ 6 ซอย 34 แขวงสามเสนใน เขตพญาไท กรุงเทพมหานคร 10400 โทรศัพท์ 0 2271 6000

http://tele-pwps.dwr.go.th



## รายงานสถานการณ์น้ำลุ่มน้ำปิง วันที่ 24 กรกฎาคม 2562


### 1) สภาพภูมิอากาศ (ที่มา : กรมอุตุนิยมวิทยา)

#### ลักษณะอากาศทั่วไป

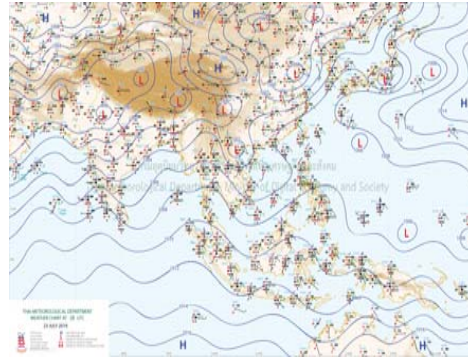
พยากรณ์อากาศ 24 ชั่วโมงข้างหน้า ภาคเหนือและภาคตะวันออกเฉียงเหนือยังคงมีฝนมากกว่าภาคอื่นๆ ส่วนภาคใต้ ภาคตะวันออก และภาคกลางมีปริมาณฝนน้อยในระยะนี้ สำหรับทะเลอันดามันมีคลื่นสูง 1-2 เมตร และบริเวณที่มีฝนฟ้าคะนองคลื่นสูงประมาณ 2 เมตร ขอให้ชาวเรือเดินเรือด้วยความระมัดระวังในบริเวณที่มีฝนฟ้าคะนอง

#### สภาพอากาศภาคเหนือ ( เวลา 06:00 น.วันนี้ - 06:00 น.วันพรุ่งนี้ )

มีเมฆเป็นส่วนมาก กับมีฝนฟ้าคะนอง ร้อยละ 40 ของพื้นที่ ส่วนมากบริเวณจังหวัดแม่ฮ่องสอน เชียงใหม่ เชียงราย ลำพูน ลำปาง น่าน แพร่ พะเยา ตาก พิชณโลก และเพชรบูรณ์ อุณหภูมิต่ำสุด 23-26 องศาเซลเซียส อุณหภูมิสูงสุด 33-36 องศาเซลเซียส ลมตะวันตกเฉียงใต้ ความเร็ว 10-30 กม./ชม.



ภาพถ่ายดาวเทียม



แผนที่อากาศ

### 2) สรุปสถานการณ์ฝน

สรุปสถานการณ์ฝนในพื้นที่ลุ่มน้ำปิง จากข้อมูลตรวจวัดปริมาณน้ำฝนของสถานีโทรมาตร โครงการพัฒนาระบบพยากรณ์และเตือนภัยทรัพยากรน้ำ กรมทรัพยากรน้ำ สสม 24 ชั่วโมง ระหว่างวันที่ 23 กรกฎาคม 2562 เวลา 07:00 น. ถึง วันที่ 24 กรกฎาคม 2562 เวลา 07:00 น. และข้อมูลคาดการณ์ปริมาณน้ำฝนสะสม จากการประมวลผลข้อมูลภาพ NWP-WRF Model กรมอุตุนิยมวิทยา ดังแสดงในตาราง

| สถานีโทรมาตร                    | ที่ตั้ง                             | ปริมาณฝนตรวจวัดสะสม (ม.ม.) |       |          | ปริมาณฝนสะสมคาดการณ์ล่วงหน้า (ม.ม.) |          |       |
|---------------------------------|-------------------------------------|----------------------------|-------|----------|-------------------------------------|----------|-------|
|                                 |                                     | 3 วัน                      | 2 วัน | เมื่อวาน | วันนี้                              | พรุ่งนี้ | 3 วัน |
| 061503T น้ำแม่ต้นที่บ้านคอย     | ต.ยางเปียง อ.อมก๋อย จ.เชียงใหม่     | 2.50                       | 1.00  | 1.00     | 29.00                               | 89.50    | 89.50 |
| 062002T โรงเรียนบ้านโป่งน้ำร้อน | ต.โป่งน้ำร้อน อ.คลองลาน จ.กำแพงเพชร | 1.00                       | 0.50  | 0.00     | 45.83                               | 83.88    | 83.88 |
| 060813T โรงเรียนวัดชัยเมธี      | ต.ชัยเมธี อ.สะเมิง จ.เชียงใหม่      | 8.50                       | 8.50  | 8.00     | 2.92                                | 30.98    | 30.98 |
| 060710T โรงเรียนแม่ตะไคร้       | ต.แม่ทาเหนือ อ.แม่ออน จ.เชียงใหม่   | 12.00                      | 12.00 | 12.00    | 14.93                               | 37.37    | 37.37 |
| 060906T โรงเรียนบ้านนาทราย      | ต.นาทราย อ.ลี้ จ.ลำพูน              | 0.00                       | 0.00  | 0.00     | 37.52                               | 79.40    | 79.40 |
| 061902T โรงเรียนบ้านหนองกระทุ่ม | ต.โป่งแดง อ.เมือง จ.ตาก             | 3.00                       | 3.00  | 3.00     | 20.53                               | 42.64    | 42.64 |

## รายงานสถานการณ์น้ำลุ่มน้ำปิง วันที่ 24 กรกฎาคม 2562

| สถานีโทรมาตร                    | ที่ตั้ง                              | ปริมาณฝนตรวจวัดสะสม (ม.ม.) |       |          | ปริมาณฝนสะสมคาดการณ์ล่วงหน้า (ม.ม.) |          |        |
|---------------------------------|--------------------------------------|----------------------------|-------|----------|-------------------------------------|----------|--------|
|                                 |                                      | 3 วัน                      | 2 วัน | เมื่อวาน | วันนี้                              | พรุ่งนี้ | 3 วัน  |
| 061103T รพ.ส.ต.บ้านแอนจัดสรร    | ต.บ้านแอน อ.ดอยเต่า จ.เชียงใหม่      | 0.50                       | 0.50  | 0.50     | 40.83                               | 55.83    | 55.83  |
| 060814T น้ำแม่ขานที่บ้านท่าโป่ง | ต.บ้านแม่ อ.สันป่าตอง จ.เชียงใหม่    | 1.50                       | 1.50  | 1.50     | 0.00                                | 13.13    | 13.13  |
| 060711T โรงเรียนวัดห้วยแก้ว     | ต.ห้วยแก้ว อ.แม่ออน จ.เชียงใหม่      | 22.00                      | 11.50 | 11.50    | 8.08                                | 25.00    | 25.00  |
| 060907T โรงเรียนบ้านปางแม่ลอบ   | ต.ท่าแม่ลอบ อ.แม่ทา จ.ลำพูน          | 0.00                       | 0.00  | 0.00     | 27.94                               | 51.09    | 51.09  |
| 060205T โรงเรียนบ้านทุ่งข้าวพวง | ต.ทุ่งข้าวพวง อ.เชียงดาว จ.เชียงใหม่ | 15.00                      | 14.00 | 13.00    | 10.00                               | 24.91    | 24.91  |
| 060306T โรงเรียนพร้าวบูรพา      | ต.เวียง อ.พร้าว จ.เชียงใหม่          | 10.50                      | 8.50  | 8.50     | 34.67                               | 90.00    | 93.50  |
| 061207T โรงเรียนบ้านแม่जार      | ต.แม่जार อ.แม่แจ่ม จ.เชียงใหม่       | 7.50                       | 7.50  | 1.50     | 8.06                                | 47.84    | 47.84  |
| 061206T น้ำแม่แจ่มที่บ้านทัพ    | ต.ท่ามา อ.แม่แจ่ม จ.เชียงใหม่        | 8.00                       | 8.00  | 7.00     | 48.34                               | 128.04   | 128.04 |

\*\*หมายเหตุ : ปริมาณฝนสะสมคาดการณ์ ได้จากการประมวลผลและคำนวณข้อมูลภาพจาก NWP-WRF Model กรมอุตุนิยมวิทยา\*\*

### 3) สรุประดับน้ำรายวัน

สรุปสถานการณ์น้ำในพื้นที่ลุ่มน้ำปิง จากข้อมูลตรวจวัดระดับน้ำของสถานีโทรมาตรโครงการพัฒนาระบบพยากรณ์และเตือนภัยทรัพยากรน้ำ กรมทรัพยากรน้ำ ณ เวลา 07:00 น. ของวันที่ 24 กรกฎาคม 2562 และข้อมูลระดับน้ำคาดการณ์จากแบบจำลองทางคณิตศาสตร์ ดังแสดงในตาราง

| สถานีโทรมาตร                           | ที่ตั้ง                            | ระดับเตือนภัย | ระดับน้ำตรวจวัด (ม.รทก) |        | ระดับน้ำคาดการณ์ล่วงหน้า |        |        |         |
|--|------------------------------------|---------------|-------------------------|--------|--------------------------|--------|--------|---------|
|  |                                    |               | เมื่อวาน                | วันนี้ | 1 วัน                    | 2 วัน  | 3 วัน  | แนวโน้ม |
| 060109T แม่น้ำที่บ้านสบอ้อ             | ต.แม่ชนะ อ.เชียงดาว จ.เชียงใหม่    | 372.444       | 368.70                  | 368.67 | 368.67                   | 368.67 | 368.67 | คงที่   |
| 060905T น้ำแม่ลี้ที่อำเภอลี้           | ต.ลี้ อ.ลี้ จ.ลำพูน                | 468.686       | 462.52                  | 462.47 | 462.47                   | 462.47 | 462.47 | คงที่   |
| 061503T น้ำแม่ต้นที่บ้านคอย            | ต.ยางเปียง อ.อมก๋อย จ.เชียงใหม่    | 792.425       | 788.19                  | 788.27 | 788.27                   | 788.27 | 788.27 | คงที่   |
| 061401T น้ำแม่ทาที่บ้านโป่งทุ่ง        | ต.โป่งทุ่ง อ.ดอยเต่า จ.เชียงใหม่   | 313.195       | 309.67                  | 309.53 | 309.53                   | 309.53 | 309.52 | คงที่   |
| 061901T คลองแม่ระกาที่บ้านวังชะโอน     | ต.ท่าไม้ อ.พรานกระต่าย จ.กำแพงเพชร | 92.706        | 88.93                   | 88.81  | 88.81                    | 88.81  | 88.81  | คงที่   |
| 061701T ห้วยแม่ท้อที่อำเภอเมืองตาก     | ต.แม่ท้อ อ.เมืองตาก จ.ตาก          | 109.236       | 106.13                  | 106.15 | 106.15                   | 106.15 | 106.15 | คงที่   |
| 061801T คลองวังเจ้าที่บ้านคลองลึก      | ต.เขียงทอง อ.วังเจ้า จ.ตาก         | 114.159       | 110.16                  | 110.12 | 110.12                   | 110.11 | 110.11 | คงที่   |
| 062001T คลองสวนหมากที่บ้านน้ำโพ        | ต.ท่าขุนราม อ.เมือง จ.กำแพงเพชร    | 83.383        | 79.78                   | 79.78  | 79.78                    | 79.78  | 79.78  | คงที่   |
| 060110T แม่น้ำปิงที่บ้านบางแก้ว        | ต.บางแก้ว อ.บรรพตพิสัย จ.นครสวรรค์ | 40.374        | 37.27                   | 37.32  | 37.20                    | 37.11  | 37.06  | คงที่   |
| 060111T แม่น้ำปิงที่บ้านป่ากร้อห้วยจี่ | ต.ตากออก อ.บ้านตาก จ.ตาก           | 119.165       | 118.26                  | 118.12 | 118.12                   | 118.12 | 118.12 | คงที่   |
| 060305T น้ำแม่จืดที่บ้านโป่งบัวบาน     | ต.แม่บึง อ.พร้าว จ.เชียงใหม่       | 401.724       | 396.69                  | 396.69 | 396.69                   | 396.69 | 396.69 | คงที่   |
| 060814T น้ำแม่ขานที่บ้านท่าโป่ง        | ต.บ้านแม่ อ.สันป่าตอง จ.เชียงใหม่  | 312.826       | 307.14                  | 307.15 | 307.15                   | 307.15 | 307.15 | คงที่   |
| 061206T น้ำแม่แจ่มที่บ้านทัพ           | ต.ท่ามา อ.แม่แจ่ม จ.เชียงใหม่      | 470.269       | 466.94                  | 467.07 | 467.07                   | 467.07 | 467.07 | คงที่   |
| 060709T น้ำแม่กวงที่บ้านทัพ            | ต.เวียงยอง อ.เมือง จ.ลำพูน         | 294.671       | 290.43                  | 290.45 | 290.45                   | 290.45 | 290.45 | คงที่   |



# โครงการพัฒนาระบบพยากรณ์และเตือนภัยทรัพยากรน้ำ

ศูนย์ป้องกันวิกฤติน้ำ กรมทรัพยากรน้ำ กระทรวงทรัพยากรธรรมชาติและสิ่งแวดล้อม

180 ถนนพระรามที่ 6 ซอย 34 แขวงสามเสนใน เขตพญาไท กรุงเทพมหานคร 10400 โทรศัพท์ 0 2271 6000

<http://tele-pwps.dwr.go.th>



# โครงการพัฒนาระบบพยากรณ์และเตือนภัยทรัพยากรน้ำ

ศูนย์ป้องกันวิกฤติน้ำ กรมทรัพยากรน้ำ กระทรวงทรัพยากรธรรมชาติและสิ่งแวดล้อม

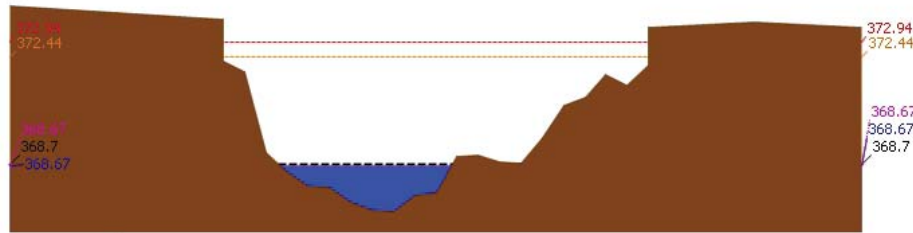
180 ถนนพระรามที่ 6 ซอย 34 แขวงสามเสนใน เขตพญาไท กรุงเทพมหานคร 10400 โทรศัพท์ 0 2271 6000

<http://tele-pwps.dwr.go.th>



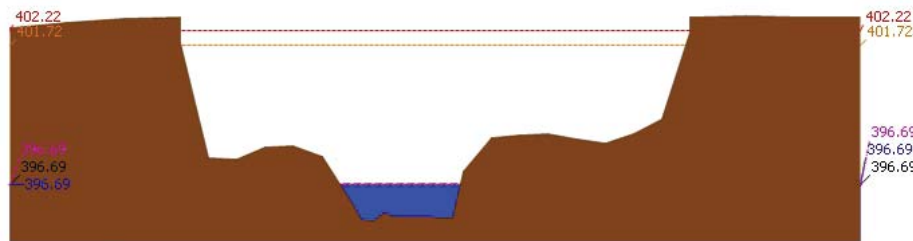
รายงานสถานการณ์น้ำลุ่มน้ำปิง วันที่ 24 กรกฎาคม 2562

### 3.1) ระดับน้ำในลำน้ำ



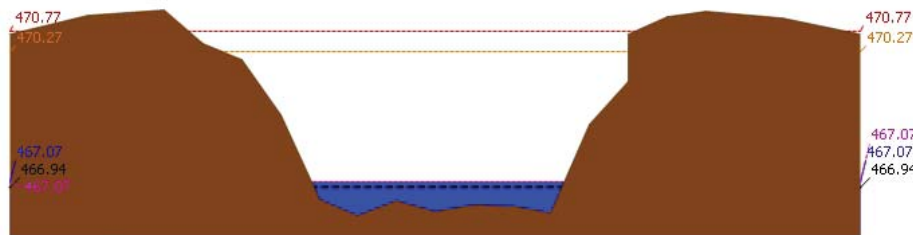
▲ ระดับปัจจุบัน --- ระดับวิกฤติ --- ระดับเฝ้าระวัง ----- เมื่อกว่า 7:00 น. ----- คาดการณ์ล่วงหน้า 1 วัน

สถานี 060109T แม่ป่าปิงที่บ้านสบอ้อ ต.แม่ปะ อ.เชียงดาว จ.เชียงใหม่ ระดับน้ำ 368.67 ม.รทก.



▲ ระดับปัจจุบัน --- ระดับวิกฤติ --- ระดับเฝ้าระวัง ----- เมื่อกว่า 7:00 น. ----- คาดการณ์ล่วงหน้า 1 วัน

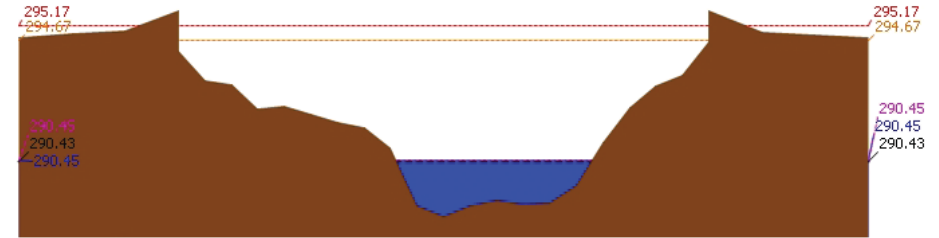
สถานี 060305T น้ำแม่จืดที่บ้านโป่งบัวบาน ต.แม่ป๋าย อ.พร้าว จ.เชียงใหม่ ระดับน้ำ 396.69 ม.รทก.



▲ ระดับปัจจุบัน --- ระดับวิกฤติ --- ระดับเฝ้าระวัง ----- เมื่อกว่า 7:00 น. ----- คาดการณ์ล่วงหน้า 1 วัน


สถานี 061206T น้ำแม่แจ่มที่บ้านห้วย ต.ท่าผา อ.แม่แจ่ม จ.เชียงใหม่ ระดับน้ำ 467.07 ม.รทก.

รายงานสถานการณ์น้ำลุ่มน้ำปิง วันที่ 24 กรกฎาคม 2562



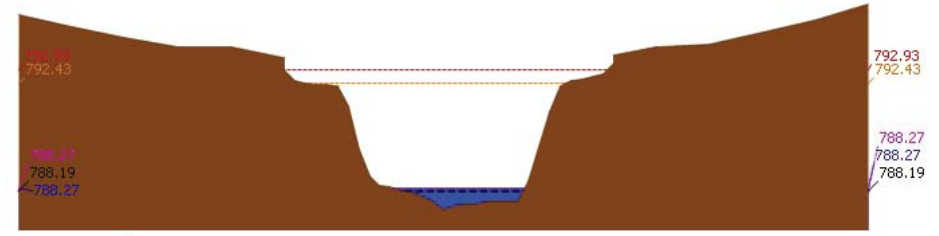
▲ ระดับปัจจุบัน --- ระดับวิกฤติ --- ระดับเฝ้าระวัง ----- เมื่อกว่า 7:00 น. ----- คาดการณ์ล่วงหน้า 1 วัน

สถานี 060709T น้ำแม่กวงที่ลำพูน ต.เวียงของ อ.เมือง จ.ลำพูน ระดับน้ำ 290.45 ม.รทก.



▲ ระดับปัจจุบัน --- ระดับวิกฤติ --- ระดับเฝ้าระวัง ----- เมื่อกว่า 7:00 น. ----- คาดการณ์ล่วงหน้า 1 วัน

สถานี 060905T น้ำแม่ลีที่ลำเภอลี้ ต.ลี อ.ลี จ.ลำพูน ระดับน้ำ 462.47 ม.รทก.



▲ ระดับปัจจุบัน --- ระดับวิกฤติ --- ระดับเฝ้าระวัง ----- เมื่อกว่า 7:00 น. ----- คาดการณ์ล่วงหน้า 1 วัน

สถานี 061503T น้ำแม่ตื่นที่บ้านคอก ต.ยางเปียง อ.อมก๋อย จ.เชียงใหม่ ระดับน้ำ 788.27 ม.รทก.



# โครงการพัฒนาระบบพยากรณ์และเตือนภัยทรัพยากรน้ำ

ศูนย์ป้องกันวิกฤติน้ำ กรมทรัพยากรน้ำ กระทรวงทรัพยากรธรรมชาติและสิ่งแวดล้อม  
180 ถนนพระรามที่ 6 ซอย 34 แขวงสามเสนใน เขตพญาไท กรุงเทพมหานคร 10400 โทรศัพท์ 0 2271 6000  
<http://tele-pwps.dwr.go.th>

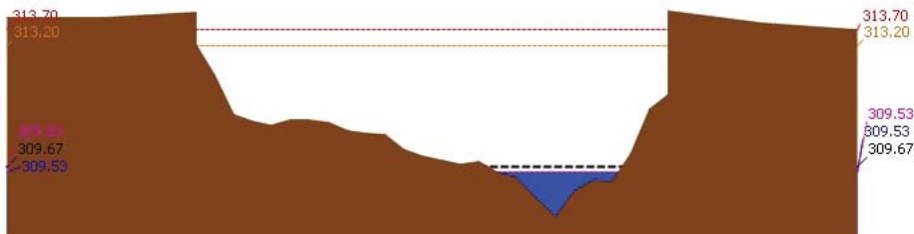


# โครงการพัฒนาระบบพยากรณ์และเตือนภัยทรัพยากรน้ำ

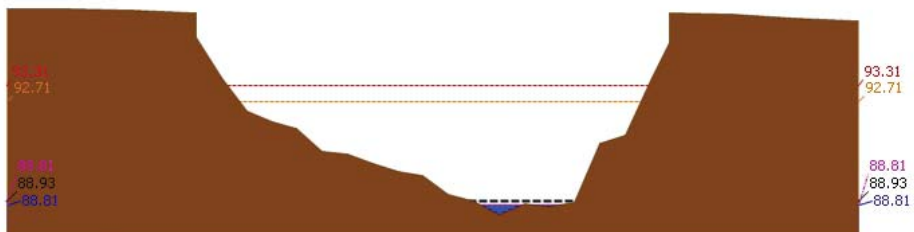
ศูนย์ป้องกันวิกฤติน้ำ กรมทรัพยากรน้ำ กระทรวงทรัพยากรธรรมชาติและสิ่งแวดล้อม  
180 ถนนพระรามที่ 6 ซอย 34 แขวงสามเสนใน เขตพญาไท กรุงเทพมหานคร 10400 โทรศัพท์ 0 2271 6000  
<http://tele-pwps.dwr.go.th>



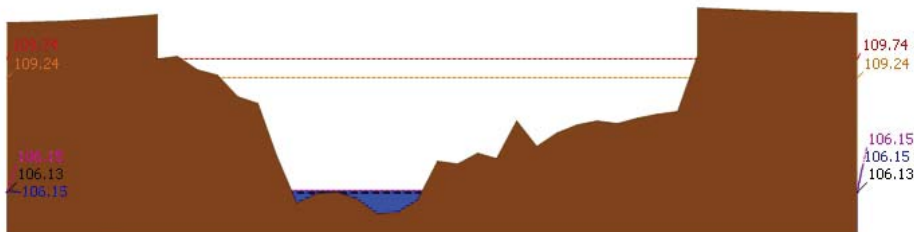
รายงานสถานการณ์น้ำลุ่มน้ำปิง วันที่ 24 กรกฎาคม 2562



▲ ระดับปัจจุบัน --- ระดับวิกฤติ --- ระดับเฝ้าระวัง --- เมื่อวาน 7:00 น. --- คาดการณ์ล่วงหน้า 1 วัน  
สถานี 061401T น้ำแม่หาดที่บ้านโป่งทุ่ง ต.โป่งทุ่ง อ.ตอยคำ จ.เชียงใหม่ ระดับน้ำ 309.53 ม.รทก.

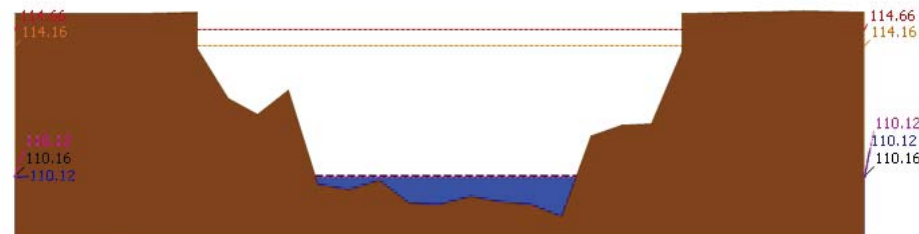


▲ ระดับปัจจุบัน --- ระดับวิกฤติ --- ระดับเฝ้าระวัง --- เมื่อวาน 7:00 น. --- คาดการณ์ล่วงหน้า 1 วัน  
สถานี 061901T คลองแม่ระกาที่บ้านวังจะโจน ต.ท่าไม้ อ.พรานกระต่าย จ.กำแพงเพชร ระดับน้ำ 88.81 ม.รทก.




▲ ระดับปัจจุบัน --- ระดับวิกฤติ --- ระดับเฝ้าระวัง --- เมื่อวาน 7:00 น. --- คาดการณ์ล่วงหน้า 1 วัน  
สถานี 061701T ห้วยแม่ท้อที่อำเภอเมืองตาก ต.แม่ท้อ อ.เมืองตาก จ.ตาก ระดับน้ำ 106.15 ม.รทก.

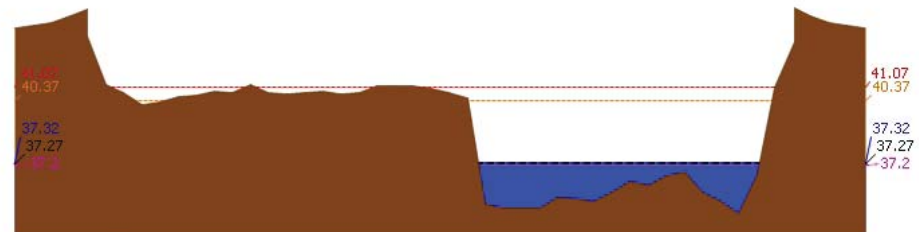
รายงานสถานการณ์น้ำลุ่มน้ำปิง วันที่ 24 กรกฎาคม 2562



▲ ระดับปัจจุบัน --- ระดับวิกฤติ --- ระดับเฝ้าระวัง --- เมื่อวาน 7:00 น. --- คาดการณ์ล่วงหน้า 1 วัน  
สถานี 061801T คลองวังเจ้าที่บ้านคลองลึก ต.เจียงทอง อ.วังเจ้า จ.ตาก ระดับน้ำ 110.12 ม.รทก.

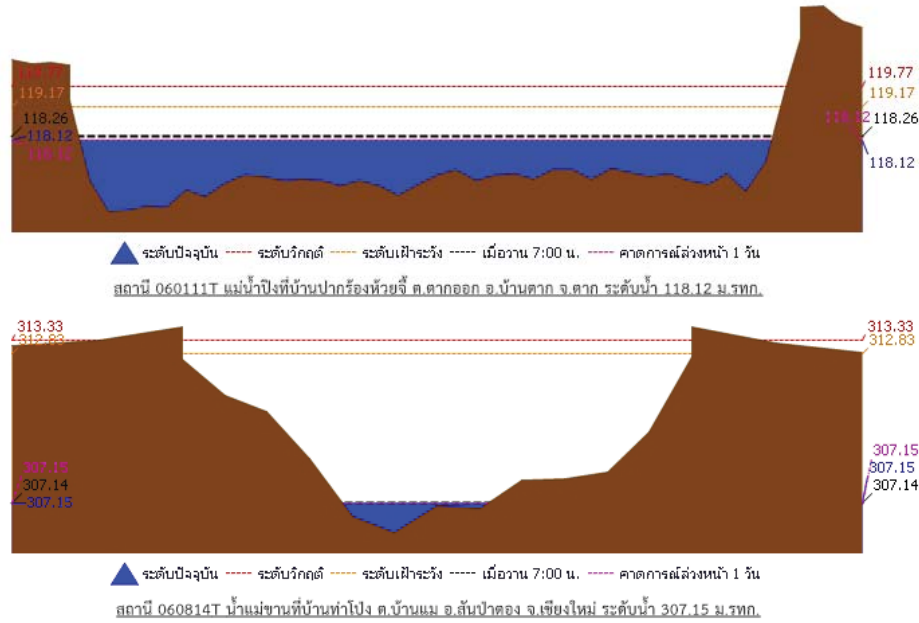


▲ ระดับปัจจุบัน --- ระดับวิกฤติ --- ระดับเฝ้าระวัง --- เมื่อวาน 7:00 น. --- คาดการณ์ล่วงหน้า 1 วัน  
สถานี 062001T คลองสวนหมากที่บ้านน้ำโพ้ง ต.ท่าขุนราม อ.เมือง จ.กำแพงเพชร ระดับน้ำ 79.78 ม.รทก.



▲ ระดับปัจจุบัน --- ระดับวิกฤติ --- ระดับเฝ้าระวัง --- เมื่อวาน 7:00 น. --- คาดการณ์ล่วงหน้า 1 วัน  
สถานี 060110T แม่น้ำปิงที่บ้านบางแก้ว ต.บางแก้ว อ.บรรพตพิสัย จ.นครสวรรค์ ระดับน้ำ 37.32 ม.รทก.

รายงานสถานการณ์น้ำลุ่มน้ำปิง วันที่ 24 กรกฎาคม 2562



3.2) ภาพสถานการณ์น้ำจากกล้อง CCTV



แม่น้ำปิงที่บ้านป่ากร้อห้วยจี่ ต.ตากออก อ.บ้านตาก จ.ตาก

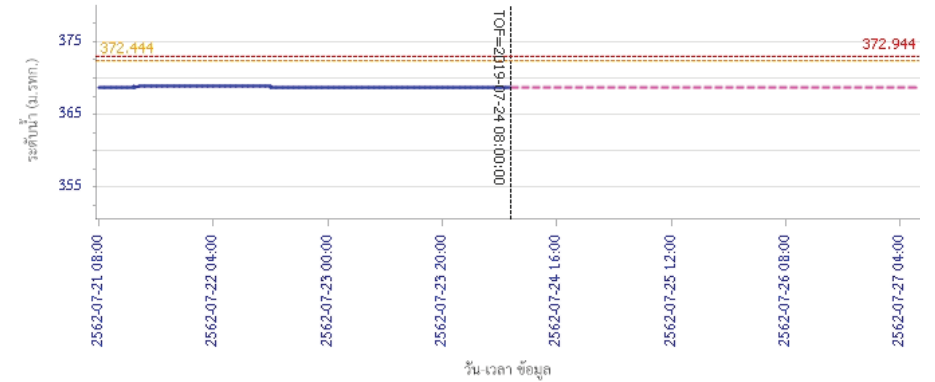


แม่น้ำปิงที่บ้านบางแก้ว ต.บางแก้ว อ.บรรพตพิสัย จ.นครสวรรค์

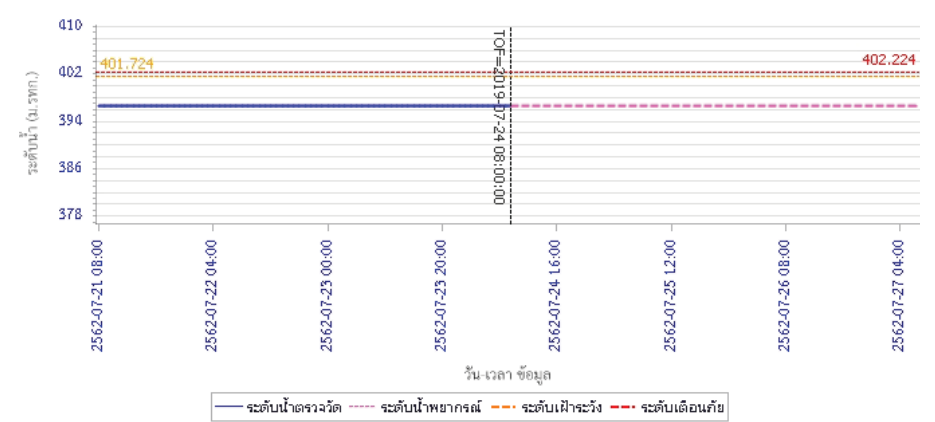
4) ผลการวิเคราะห์สถานการณ์น้ำ

รายงานสถานการณ์น้ำลุ่มน้ำปิง วันที่ 24 กรกฎาคม 2562

ผลการคำนวณระดับน้ำ สถานี 060109T แม่น้ำปิงที่บ้านสบอ้อ ต.แม่ปะ อ.เชิงดาว จ.เชียงใหม่



ผลการคำนวณระดับน้ำ สถานี 060305T น้ำแม่จิดที่บ้านโป่งบ้านวน ต.แม่ปิง อ.พร้าว จ.เชียงใหม่





# โครงการพัฒนาระบบพยากรณ์และเตือนภัยทรัพยากรน้ำ

ศูนย์ป้องกันวิกฤติน้ำ กรมทรัพยากรน้ำ กระทรวงทรัพยากรธรรมชาติและสิ่งแวดล้อม

180 ถนนพระรามที่ 6 ซอย 34 แขวงสามเสนใน เขตพญาไท กรุงเทพมหานคร 10400 โทรศัพท์ 0 2271 6000

<http://tele-pwps.dwr.go.th>



# โครงการพัฒนาระบบพยากรณ์และเตือนภัยทรัพยากรน้ำ

ศูนย์ป้องกันวิกฤติน้ำ กรมทรัพยากรน้ำ กระทรวงทรัพยากรธรรมชาติและสิ่งแวดล้อม

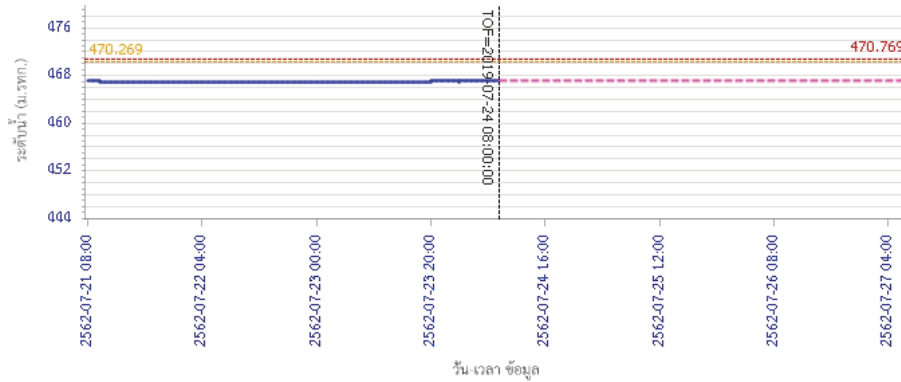
180 ถนนพระรามที่ 6 ซอย 34 แขวงสามเสนใน เขตพญาไท กรุงเทพมหานคร 10400 โทรศัพท์ 0 2271 6000

<http://tele-pwps.dwr.go.th>



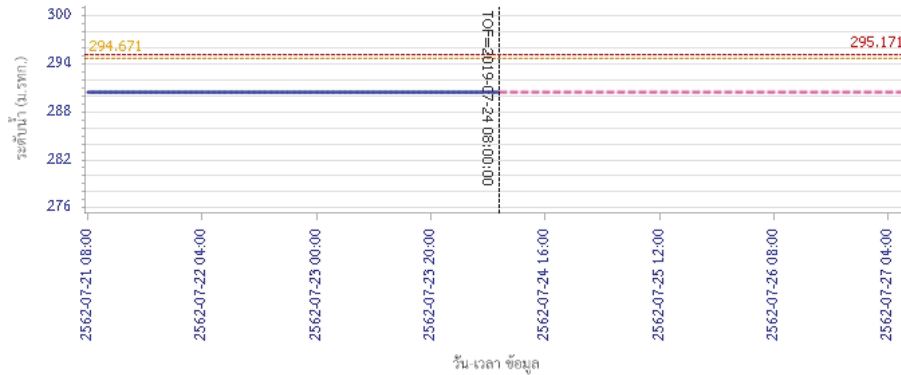
## รายงานสถานการณ์น้ำลุ่มน้ำปิง วันที่ 24 กรกฎาคม 2562

ผลการคำนวณระดับน้ำ สถานี 061206T น้ำแม่แจ่มที่บ้านทัพ ต.ท่าผา อ.แม่แจ่ม จ.เชียงใหม่



— ระดับน้ำตรวจวัด 
 - - - ระดับน้ำพยากรณ์ 
 - - - ระดับเฝ้าระวัง 
 - - - ระดับเตือนภัย

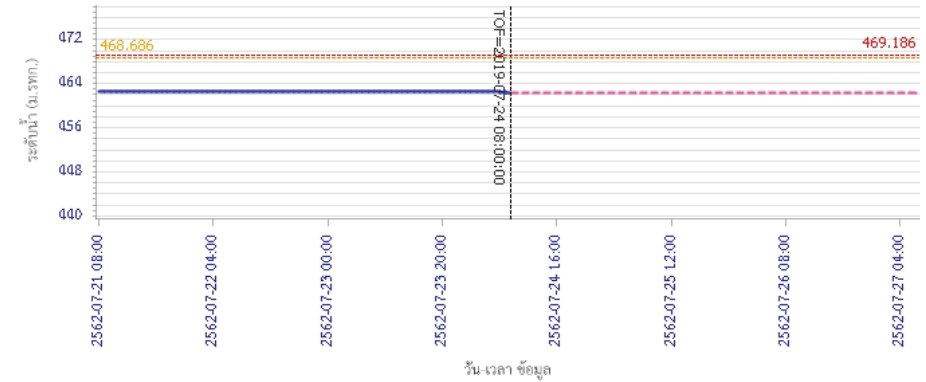
ผลการคำนวณระดับน้ำ สถานี 060709T น้ำแม่กวังที่ลำพูน ต.เวียงยอง อ.เมือง จ.ลำพูน



— ระดับน้ำตรวจวัด 
 - - - ระดับน้ำพยากรณ์ 
 - - - ระดับเฝ้าระวัง 
 - - - ระดับเตือนภัย

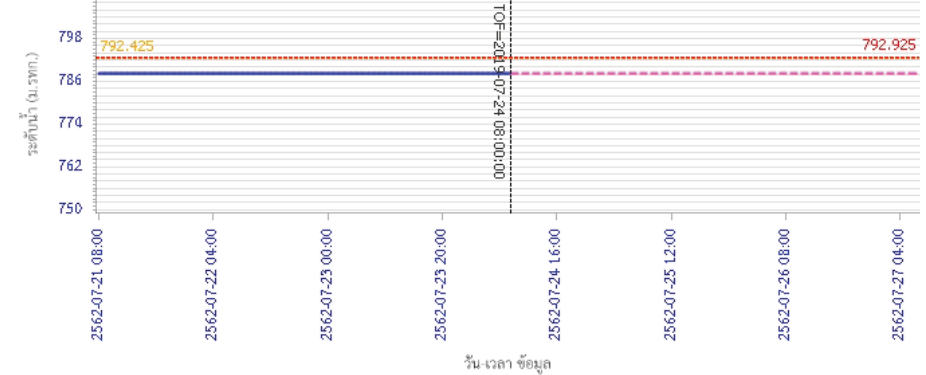
## รายงานสถานการณ์น้ำลุ่มน้ำปิง วันที่ 24 กรกฎาคม 2562

ผลการคำนวณระดับน้ำ สถานี 060905T น้ำแม่สีที่อำเภอสี ค.สี อ.สี จ.ลำพูน



— ระดับน้ำตรวจวัด 
 - - - ระดับน้ำพยากรณ์ 
 - - - ระดับเฝ้าระวัง 
 - - - ระดับเตือนภัย

ผลการคำนวณระดับน้ำ สถานี 061503T น้ำแม่คืนที่บ้านคอย ต.ยางเปียง อ.มอogy จ.เชียงใหม่



— ระดับน้ำตรวจวัด 
 - - - ระดับน้ำพยากรณ์ 
 - - - ระดับเฝ้าระวัง 
 - - - ระดับเตือนภัย



# โครงการพัฒนาระบบพยากรณ์และเตือนภัยทรัพยากรน้ำ

ศูนย์ป้องกันวิกฤติน้ำ กรมทรัพยากรน้ำ กระทรวงทรัพยากรธรรมชาติและสิ่งแวดล้อม

180 ถนนพระรามที่ 6 ซอย 34 แขวงสามเสนใน เขตพญาไท กรุงเทพมหานคร 10400 โทรศัพท์ 0 2271 6000

<http://tele-pwps.dwr.go.th>



# โครงการพัฒนาระบบพยากรณ์และเตือนภัยทรัพยากรน้ำ

ศูนย์ป้องกันวิกฤติน้ำ กรมทรัพยากรน้ำ กระทรวงทรัพยากรธรรมชาติและสิ่งแวดล้อม

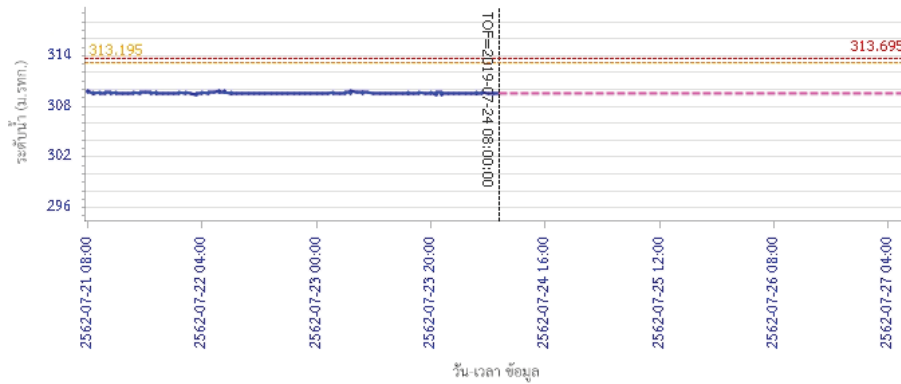
180 ถนนพระรามที่ 6 ซอย 34 แขวงสามเสนใน เขตพญาไท กรุงเทพมหานคร 10400 โทรศัพท์ 0 2271 6000

<http://tele-pwps.dwr.go.th>



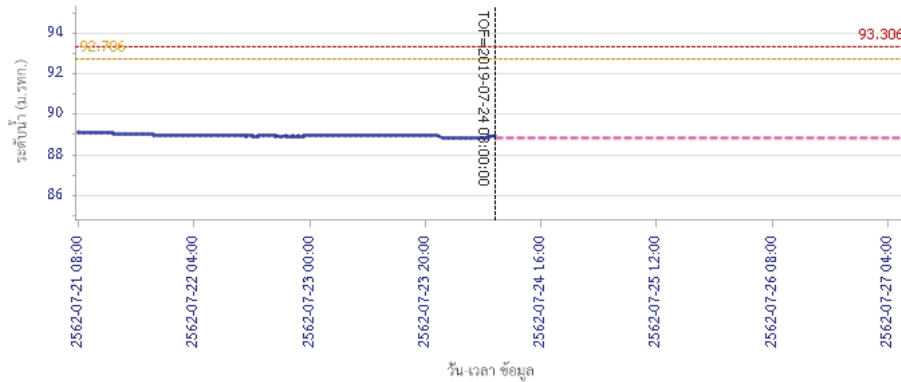
## รายงานสถานการณ์น้ำลุ่มน้ำปิง วันที่ 24 กรกฎาคม 2562

ผลการคำนวณระดับน้ำ สถานี 061401T บ้านหมากที่บ้านโป่งทุ่ง ต.โป่งทุ่ง อ.คอยเสา จ.เชียงใหม่



— ระดับน้ำตรวจวัด 
 - - - ระดับน้ำพยากรณ์ 
 - - - ระดับเฝ้าระวัง 
 - - - ระดับเตือนภัย

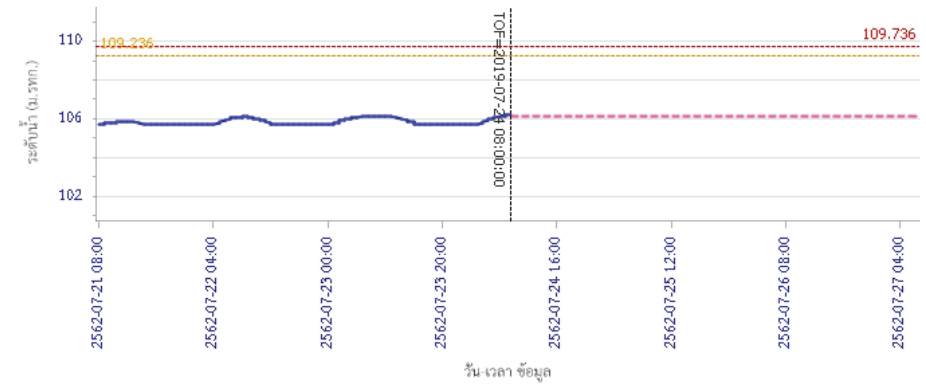
ผลการคำนวณระดับน้ำ สถานี 061901T คลองแม่ระกาที่บ้านวังชะโอน ต.ท่าไม้ อ.พรานกระต่าย จ.กำแพงเพชร



— ระดับน้ำตรวจวัด 
 - - - ระดับน้ำพยากรณ์ 
 - - - ระดับเฝ้าระวัง 
 - - - ระดับเตือนภัย

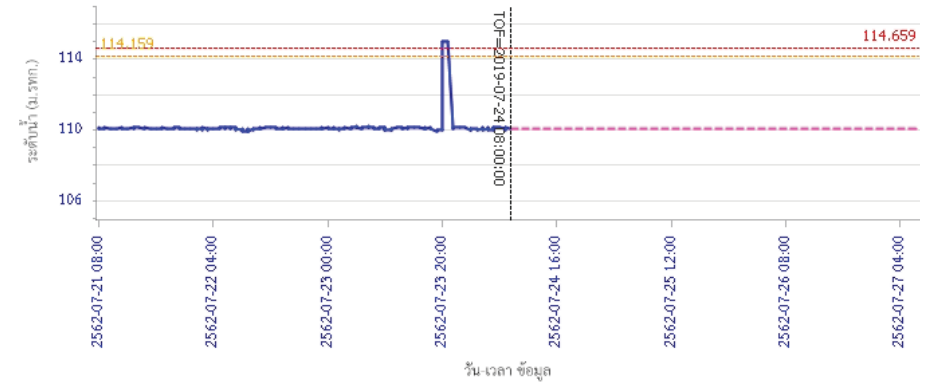
## รายงานสถานการณ์น้ำลุ่มน้ำปิง วันที่ 24 กรกฎาคม 2562

ผลการคำนวณระดับน้ำ สถานี 061701T ห้วยแม่ท้อที่อำเภอเมืองตาก ต.แม่ท้อ อ.เมืองตาก จ.ตาก



— ระดับน้ำตรวจวัด 
 - - - ระดับน้ำพยากรณ์ 
 - - - ระดับเฝ้าระวัง 
 - - - ระดับเตือนภัย

ผลการคำนวณระดับน้ำ สถานี 061801T คลองวังเจ้าที่บ้านคลองลึก ต.เชิงทอง อ.วังเจ้า จ.ตาก



— ระดับน้ำตรวจวัด 
 - - - ระดับน้ำพยากรณ์ 
 - - - ระดับเฝ้าระวัง 
 - - - ระดับเตือนภัย



# โครงการพัฒนาระบบพยากรณ์และเตือนภัยทรัพยากรน้ำ

ศูนย์ป้องกันวิกฤติน้ำ กรมทรัพยากรน้ำ กระทรวงทรัพยากรธรรมชาติและสิ่งแวดล้อม

180 ถนนพระรามที่ 6 ซอย 34 แขวงสามเสนใน เขตพญาไท กรุงเทพมหานคร 10400 โทรศัพท์ 0 2271 6000

<http://tele-pwps.dwr.go.th>



# โครงการพัฒนาระบบพยากรณ์และเตือนภัยทรัพยากรน้ำ

ศูนย์ป้องกันวิกฤติน้ำ กรมทรัพยากรน้ำ กระทรวงทรัพยากรธรรมชาติและสิ่งแวดล้อม

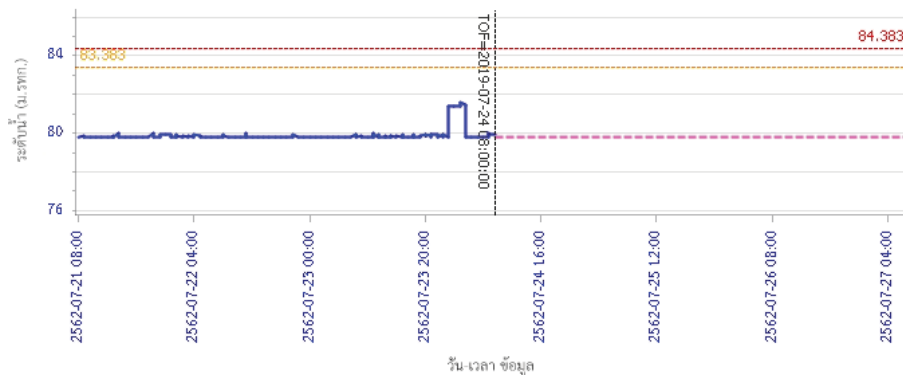
180 ถนนพระรามที่ 6 ซอย 34 แขวงสามเสนใน เขตพญาไท กรุงเทพมหานคร 10400 โทรศัพท์ 0 2271 6000

<http://tele-pwps.dwr.go.th>

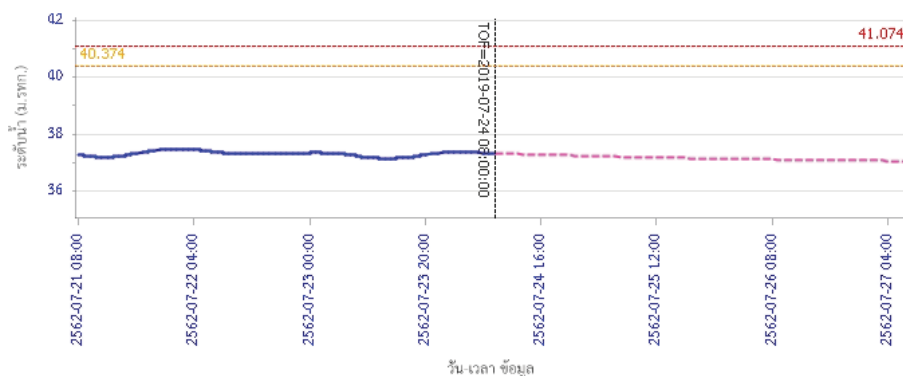


## รายงานสถานการณ์น้ำลุ่มน้ำปิง วันที่ 24 กรกฎาคม 2562

ผลการคำนวณระดับน้ำ สถานี 062001T คลองสวนหมากที่บ้านน้ำไทรง ต.ท่าขุนราม อ.เมือง จ.กำแพงเพชร

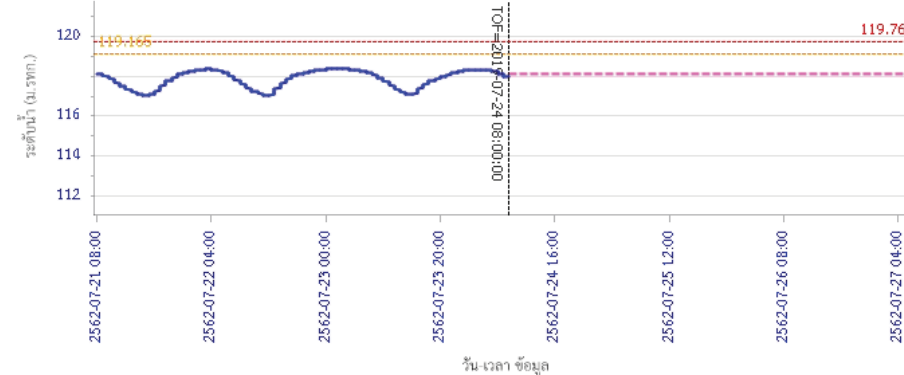


ผลการคำนวณระดับน้ำ สถานี 060110T แม่น้ำปิงที่บ้านบางแก้ว ต.บางแก้ว อ.บรรพตพิสัย จ.นครสวรรค์

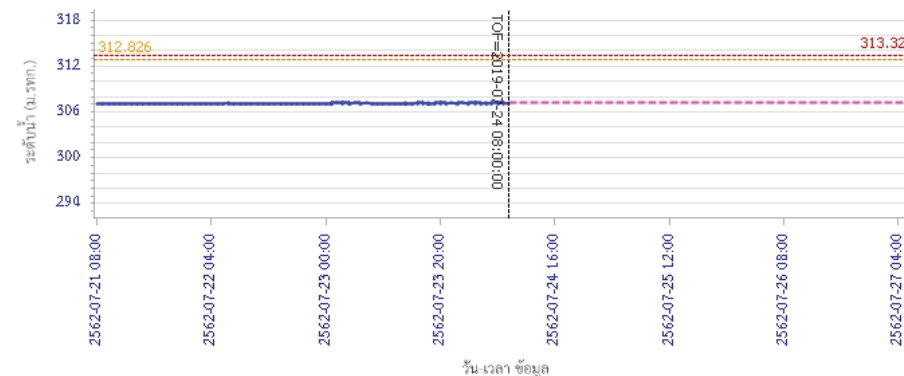


## รายงานสถานการณ์น้ำลุ่มน้ำปิง วันที่ 24 กรกฎาคม 2562

ผลการคำนวณระดับน้ำ สถานี 060111T แม่น้ำปิงที่บ้านป่าร้องห้วยจี่ ต.ตากออก อ.บ้านตาก จ.ตาก



ผลการคำนวณระดับน้ำ สถานี 060814T น้ำแม่ซ่านที่บ้านท่าไปง ต.บ้านแม่ อ.สันป่าตอง จ.เชียงใหม่



### 5) สรุปสถานการณ์น้ำ

สถานการณ์ในลุ่มน้ำปิง อยู่ในภาวะปกติ



# โครงการพัฒนาระบบพยากรณ์และเตือนภัยภัยพิภพ

ศูนย์ป้องกันวิฤตดินน้ำ กรมทรัพยากรน้ำ กระทรวงทรัพยากรธรรมชาติและสิ่งแวดล้อม

180 ถนนพระรามที่ 6 ซอย 34 แขวงสามเสนใน เขตพญาไท กรุงเทพมหานคร 10400 โทรศัพท์ 0 2271 6000

http://tele-pwps.dwr.go.th



# โครงการพัฒนาระบบพยากรณ์และเตือนภัยภัยพิภพ

ศูนย์ป้องกันวิฤตดินน้ำ กรมทรัพยากรน้ำ กระทรวงทรัพยากรธรรมชาติและสิ่งแวดล้อม

180 ถนนพระรามที่ 6 ซอย 34 แขวงสามเสนใน เขตพญาไท กรุงเทพมหานคร 10400 โทรศัพท์ 0 2271 6000

http://tele-pwps.dwr.go.th



## รายงานสถานการณ์น้ำลุ่มน้ำวัง วันที่ 31 กรกฎาคม 2562

### 1) สภาพภูมิอากาศ (ที่มา : กรมอุตุนิยมวิทยา)

#### ลักษณะอากาศทั่วไป

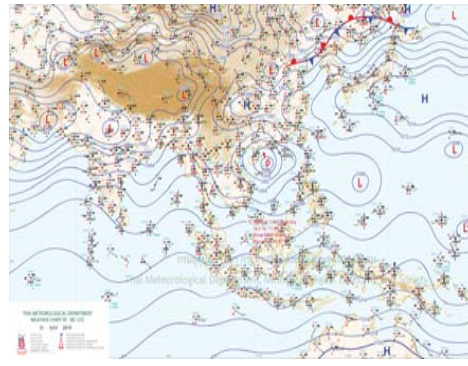
พยากรณ์อากาศ 24 ชั่วโมงข้างหน้า บริเวณภาคเหนือและภาคตะวันออกเฉียงเหนือมีฝนเพิ่มขึ้นและมีฝนตกหนักบางแห่ง ขอให้ประชาชนบริเวณดังกล่าวระวังอันตรายจากฝนที่ตกหนักและฝนที่ตกสะสม ซึ่งอาจทำให้เกิดน้ำท่วมฉับพลัน น้ำป่าไหลหลาก และดินโคลนถล่มในพื้นที่เสี่ยงภัยได้ ส่วนบริเวณภาคตะวันออก ภาคกลางและภาคใต้ มีฝนฟ้าคะนองบางพื้นที่ สำหรับบริเวณทะเลอันดามันทะเลมีคลื่นสูง 2 - 3 เมตร อ่าวไทยตอนบนมีคลื่นสูงประมาณ 2 เมตร และบริเวณที่มีฝนฟ้าคะนองคลื่นสูงมากกว่า 2 เมตร ขอให้ชาวเรือเดินเรือด้วยความระมัดระวังในบริเวณที่มีฝนฟ้าคะนอง และเรือเล็กควรออกจากฝั่งจนถึงวันที่ 6 สิงหาคม 2562 อนึ่ง พายุดีเปรสชันบริเวณทะเลจีนใต้ตอนบน คาดว่าจะทวีกำลังแรงขึ้นเป็นพายุโซนร้อน แล้วเคลื่อนผ่านประเทศจีนตอนใต้ และขึ้นฝั่งประเทศเวียดนามตอนบน ในช่วงวันที่ 1-2 สิงหาคม 2562 ซึ่งจะทำให้บริเวณประเทศไทยมีฝนเพิ่มมากขึ้นและมีฝนตกหนักบางแห่ง โดยจะมีผลกระทบในภาคตะวันออกเฉียงเหนือและภาคเหนือก่อน ขอให้ประชาชนบริเวณดังกล่าวระวังอันตรายจากฝนที่ตกหนักและฝนที่ตกสะสม ซึ่งอาจทำให้เกิดน้ำท่วมฉับพลัน น้ำป่าไหลหลาก และดินโคลนถล่มในพื้นที่เสี่ยงภัยได้ สำหรับผู้ที่จะเดินทางไปเกาะไหหลำ ประเทศจีนตอนใต้ และประเทศเวียดนามตอนบน ควรตรวจสอบสภาพอากาศก่อนเดินทางด้วย

#### สภาพอากาศภาคเหนือ ( เวลา 06:00 น.วันนี้ - 06:00 น.วันพรุ่งนี้ )

มีเมฆมาก กับมีฝนฟ้าคะนอง ร้อยละ 60 ของพื้นที่ และมีฝนตกหนักบางแห่ง บริเวณจังหวัดหัดเชียงราย พะเยา น่าน แพร่ อุตรดิตถ์ และเพชรบูรณ์ อุณหภูมิต่ำสุด 23-27 องศาเซลเซียส อุณหภูมิสูงสุด 30-35 องศาเซลเซียส ลมตะวันตกเฉียงใต้ ความเร็ว 10-30 กม./ชม.



ภาพถ่ายดาวเทียม



แผนที่อากาศ

### 2) สรุปสถานการณ์ฝน

สรุปสถานการณ์ฝนในพื้นที่ลุ่มน้ำวัง จากข้อมูลตรวจวัดปริมาณน้ำฝนของสถานีโทรมาตร โครงการพัฒนาระบบพยากรณ์และเตือนภัยภัยพิภพ กรมทรัพยากรน้ำ สະสม 24 ชั่วโมง ระหว่างวันที่ 30 กรกฎาคม 2562 เวลา 07:00 น. ถึง วันที่ 31 กรกฎาคม 2562 เวลา 07:00 น. และข้อมูลคาดการณ์ปริมาณน้ำฝนสะสม จากการประมวลผลข้อมูลภาพ NWP-WRF Model กรมอุตุนิยมวิทยา ดังแสดงในตาราง

| สถานีโทรมาตร                      | ที่ตั้ง                 | ปริมาณฝนตรวจวัดสะสม (ม.ม.) |       |          | ปริมาณฝนสะสมคาดการณ์ล่วงหน้า (ม.ม.) |          |       |
|-----------------------------------|-------------------------|----------------------------|-------|----------|-------------------------------------|----------|-------|
|                                   |                         | 3 วัน                      | 2 วัน | เมื่อวาน | วันนี้                              | พรุ่งนี้ | 3 วัน |
| 070116T แม่น้ำวังที่บ้านแม่เตี้ยะ | ต.แม่ออด อ.เถิน จ.ลำปาง | 6.50                       | 6.50  | 6.50     | 29.69                               | 60.26    | 60.26 |

## รายงานสถานการณ์น้ำลุ่มน้ำวัง วันที่ 31 กรกฎาคม 2562

| สถานีโทรมาตร                          | ที่ตั้ง                           | ปริมาณฝนตรวจวัดสะสม (ม.ม.) |       |          | ปริมาณฝนสะสมคาดการณ์ล่วงหน้า (ม.ม.) |          |       |
|---------------------------------------|-----------------------------------|----------------------------|-------|----------|-------------------------------------|----------|-------|
|                                       |                                   | 3 วัน                      | 2 วัน | เมื่อวาน | วันนี้                              | พรุ่งนี้ | 3 วัน |
| 070203T ศูนย์พัฒนาเด็กเล็กตำบลวังแก้ว | ต.วังแก้ว อ.วังเหนือ จ.ลำปาง      | 28.50                      | 28.50 | 28.00    | 5.00                                | 24.33    | 24.33 |
| 070603T โรงเรียนสบจางวิทยา            | ต.นาสัก อ.แม่เมาะ จ.ลำปาง         | 8.50                       | 8.50  | 8.50     | 12.27                               | 38.78    | 38.78 |
| 070501T บ้านแม่ตาสน้อย                | ต.เวียงตาล อ.ห้างฉัตร จ.ลำปาง     | 3.50                       | 3.00  | 3.00     | 25.20                               | 53.67    | 53.67 |
| 070801T รพ.สต.บ้านท่ามะแก้ว           | ต.แม่ปะ อ.เถิน จ.ลำปาง            | 15.50                      | 10.00 | 9.50     | 29.69                               | 60.26    | 60.26 |
| 070802T โรงเรียนบ้านแม่พริก           | ต.แม่พริก อ.แม่พริก จ.ลำปาง       | 25.00                      | 17.00 | 0.00     | 29.69                               | 60.26    | 60.26 |
| 070704T เทศบาลตำบลเสริมชัย            | ต.เสริมชัย อ.เสริมงาม จ.ลำปาง     | 3.00                       | 0.00  | 0.00     | 22.10                               | 65.40    | 65.40 |
| 070305T โรงเรียนเมืองปานวิทยา         | ต.เมืองปาน อ.เมืองปาน จ.ลำปาง     | 14.00                      | 14.00 | 14.00    | 6.00                                | 18.25    | 18.25 |
| 070111T แม่น้ำวังที่บ้านแปงโปงชัย     | ต.บ้านเสา อ.แจ้ห่ม จ.ลำปาง        | 0.00                       | 0.00  | 0.00     | 12.14                               | 25.35    | 25.35 |
| 070112T แม่น้ำวังที่บ้านบุญนา         | ต.บุญนาพัฒนา อ.เมืองลำปาง จ.ลำปาง | 20.00                      | 9.00  | 0.50     | 25.20                               | 53.67    | 53.67 |

\*\*หมายเหตุ : ปริมาณฝนสะสมคาดการณ์ ได้จากการประมวลผลและคำนวณข้อมูลภาพจาก NWP-WRF Model กรมอุตุนิยมวิทยา\*\*

### 3) สรุประดับน้ำรายวัน

สรุปสถานการณ์น้ำในพื้นที่ลุ่มน้ำวัง จากข้อมูลตรวจวัดระดับน้ำของสถานีโทรมาตรโครงการพัฒนาระบบพยากรณ์และเตือนภัยภัยพิภพ กรมทรัพยากรน้ำ ณ เวลา 07:00 น. ของวันที่ 31 กรกฎาคม 2562 และข้อมูลระดับน้ำคาดการณ์จากแบบจำลองทางคณิตศาสตร์ ดังแสดงในตาราง

| สถานีโทรมาตร                            | ที่ตั้ง                         | ระดับเตือนภัย | ระดับน้ำตรวจวัด (ม.รทก) |        | ระดับน้ำคาดการณ์ล่วงหน้า |        |        |           |
|---|---------------------------------|---------------|-------------------------|--------|--------------------------|--------|--------|-----------|
|   |                                 |               | เมื่อวาน                | วันนี้ | 1 วัน                    | 2 วัน  | 3 วัน  | แนวโน้ม   |
| 070110T แม่น้ำวังที่ อ.วังเหนือ         | ต.วังเหนือ อ.วังเหนือ จ.ลำปาง   | 403.567       | 399.46                  | 399.46 | 399.47                   | 399.42 | 399.36 | เพิ่มขึ้น |
| 070116T แม่น้ำวังที่บ้านแม่เตี้ยะ       | ต.แม่ออด อ.เถิน จ.ลำปาง         | 184.565       | 176.70                  | 176.60 | 176.60                   | 176.60 | 176.60 | คงที่     |
| 070117T แม่น้ำวังที่เทศบาลตำบลแม่ปู้    | ต.แม่ปู้ อ.แม่พริก จ.ลำปาง      | 158.715       | 154.83                  | 154.81 | 154.81                   | 154.81 | 154.81 | คงที่     |
| 070118T แม่น้ำวังที่บ้านแม่สลิด         | ต.แม่สลิด อ.บ้านตาก จ.ตาก       | 131.951       | 126.50                  | 126.50 | 126.50                   | 126.50 | 126.50 | คงที่     |
| 070604T น้ำแม่จางที่บ้านลุ่มใหม่โฮมมิ่ง | ต.หัวเสือ อ.แม่ทะ จ.ลำปาง       | 265.796       | 259.26                  | 259.11 | 259.09                   | 259.04 | 259.00 | คงที่     |
| 070111T แม่น้ำวังที่บ้านแปงโปงชัย       | ต.บ้านเสา อ.แจ้ห่ม จ.ลำปาง      | 287.89        | 284.01                  | 284.01 |                          |        |        |           |
| 070403T น้ำแม่ค้อยที่บ้านแค             | ต.บ้านเป้า อ.เมืองลำปาง จ.ลำปาง | 251.727       | 246.90                  | 246.87 | 246.79                   | 246.72 | 246.65 | คงที่     |
| 070703T น้ำแม่คำที่บ้านนาบอน            | ต.ทุ่งงาม อ.เสริมงาม จ.ลำปาง    | 227.696       | 222.23                  | 222.22 | 222.22                   | 222.22 | 222.22 | คงที่     |
| 070304T น้ำแม่สอยที่บ้านหนองกอก         | ต.แม่สอย อ.แจ้ห่ม จ.ลำปาง       | 342.209       | 340.51                  | 340.52 | 340.39                   | 340.16 | 340.00 | เพิ่มขึ้น |
| 070115T น้ำแม่วังที่บ้านอ้อ             | ต.แม่กัว อ.สบปราบ จ.ลำปาง       | 199.072       | 193.42                  | 193.35 | 193.35                   | 193.35 | 193.35 | คงที่     |





# โครงการพัฒนาระบบพยากรณ์และเตือนภัยทรัพยากรน้ำ

ศูนย์ป้องกันวิกฤติน้ำ กรมทรัพยากรน้ำ กระทรวงทรัพยากรธรรมชาติและสิ่งแวดล้อม

180 ถนนพระรามที่ 6 ซอย 34 แขวงสามเสนใน เขตพญาไท กรุงเทพมหานคร 10400 โทรศัพท์ 0 2271 6000

http://tele-pwps.dwr.go.th



# โครงการพัฒนาระบบพยากรณ์และเตือนภัยทรัพยากรน้ำ

ศูนย์ป้องกันวิกฤติน้ำ กรมทรัพยากรน้ำ กระทรวงทรัพยากรธรรมชาติและสิ่งแวดล้อม

180 ถนนพระรามที่ 6 ซอย 34 แขวงสามเสนใน เขตพญาไท กรุงเทพมหานคร 10400 โทรศัพท์ 0 2271 6000

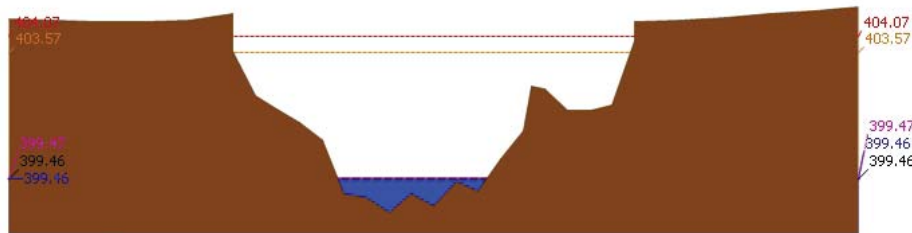
http://tele-pwps.dwr.go.th



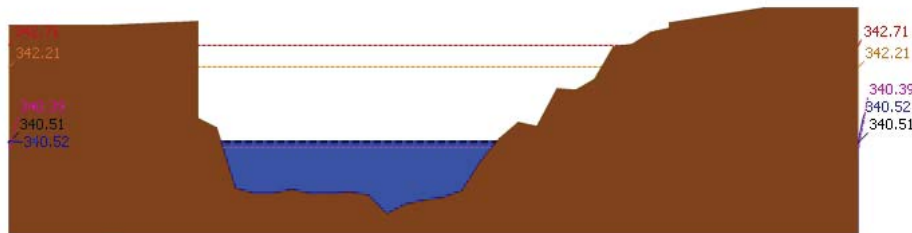
รายงานสถานการณ์น้ำลุ่มน้ำวัง วันที่ 31 กรกฎาคม 2562

| สถานีโทรมาตร                   | ที่ตั้ง                            | ระดับเตือนภัย | ระดับน้ำตรวจวัด (ม.รทก) |        | ระดับน้ำคาดการณ์ล่วงหน้า |        |        |           |
|--------------------------------|------------------------------------|---------------|-------------------------|--------|--------------------------|--------|--------|-----------|
|                                |                                    |               | เมื่อวาน                | วันนี้ | 1 วัน                    | 2 วัน  | 3 วัน  | แนวโน้ม   |
| 070112T แม่น้ำวังที่บ้านบุญนาค | ต.บุญนาคพัฒนา อ.เมืองลำปาง จ.ลำปาง | 249.207       | 243.84                  | 243.74 | 243.97                   | 243.73 | 243.45 | เพิ่มขึ้น |
| 070114T แม่น้ำวังที่บ้านงชัย   | ต.บ้านเสด็จ อ.เมืองลำปาง จ.ลำปาง   | 241.733       | 236.14                  | 236.11 | 236.40                   | 236.10 | 235.81 | เพิ่มขึ้น |
| 070113T แม่น้ำวังที่ จ.ลำปาง   | ต.เวียงเหนือ อ.เมืองลำปาง จ.ลำปาง  | 226.935       | 218.66                  | 218.65 | 218.90                   | 218.62 | 218.35 | เพิ่มขึ้น |

### 3.1) ระดับน้ำในลำน้ำ

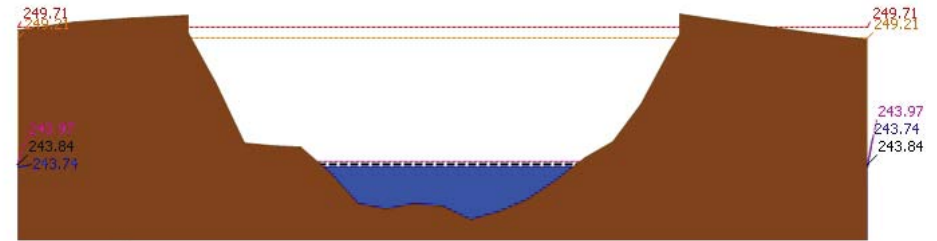


สถานี 070110T แม่น้ำวังที่ อ.วังเหนือ ต.วังเหนือ อ.วังเหนือ จ.ลำปาง ระดับน้ำ 399.46 ม.รทก.

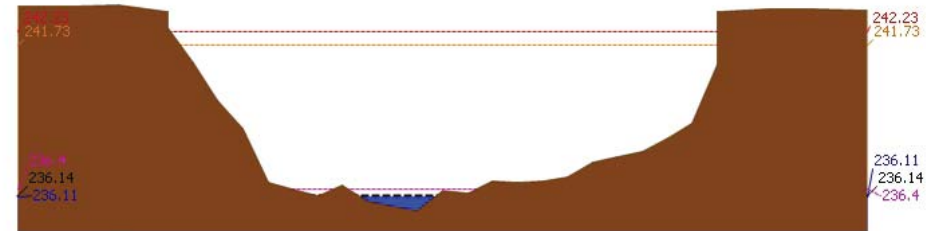


สถานี 070304T น้ำแม่สอยที่บ้านหนองกอก ต.แม่สอก อ.แจ้ห่ม จ.ลำปาง ระดับน้ำ 340.52 ม.รทก.

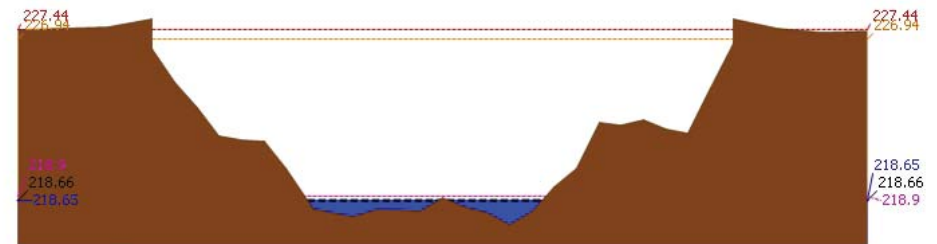
รายงานสถานการณ์น้ำลุ่มน้ำวัง วันที่ 31 กรกฎาคม 2562



สถานี 070112T แม่น้ำวังที่บ้านบุญนาค ต.บุญนาคพัฒนา อ.เมืองลำปาง จ.ลำปาง ระดับน้ำ 243.74 ม.รทก.



สถานี 070114T แม่น้ำวังที่บ้านงชัย ต.บ้านเสด็จ อ.เมืองลำปาง จ.ลำปาง ระดับน้ำ 236.11 ม.รทก.



สถานี 070113T แม่น้ำวังที่ จ.ลำปาง ต.เวียงเหนือ อ.เมืองลำปาง จ.ลำปาง ระดับน้ำ 218.65 ม.รทก.



# โครงการพัฒนาระบบพยากรณ์และเตือนภัยทรัพยากรน้ำ

ศูนย์ป้องกันวิกฤติน้ำ กรมทรัพยากรน้ำ กระทรวงทรัพยากรธรรมชาติและสิ่งแวดล้อม

180 ถนนพระรามที่ 6 ซอย 34 แขวงสามเสนใน เขตพญาไท กรุงเทพมหานคร 10400 โทรศัพท์ 0 2271 6000

<http://tele-pwps.dwr.go.th>



# โครงการพัฒนาระบบพยากรณ์และเตือนภัยทรัพยากรน้ำ

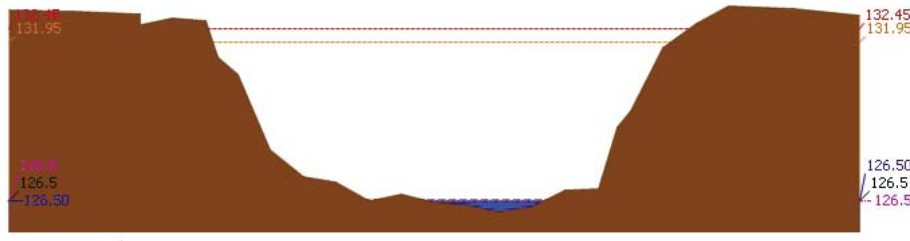

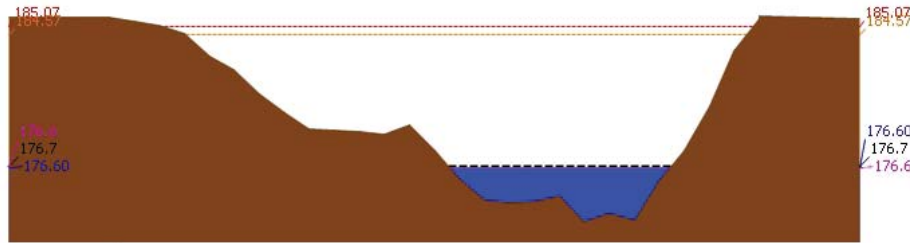
ศูนย์ป้องกันวิกฤติน้ำ กรมทรัพยากรน้ำ กระทรวงทรัพยากรธรรมชาติและสิ่งแวดล้อม

180 ถนนพระรามที่ 6 ซอย 34 แขวงสามเสนใน เขตพญาไท กรุงเทพมหานคร 10400 โทรศัพท์ 0 2271 6000

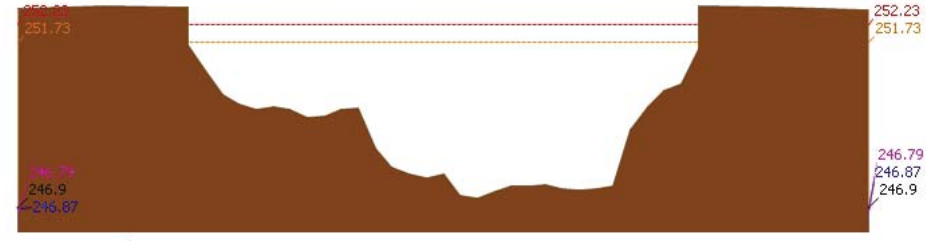
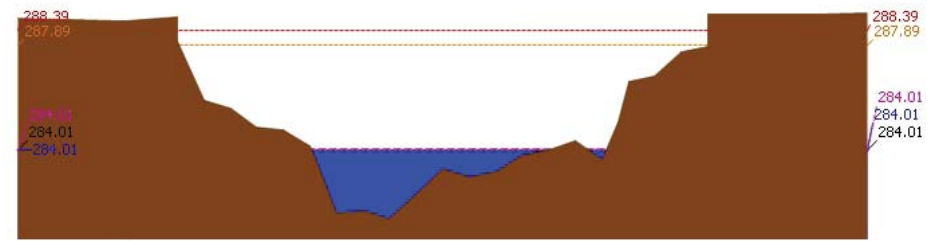
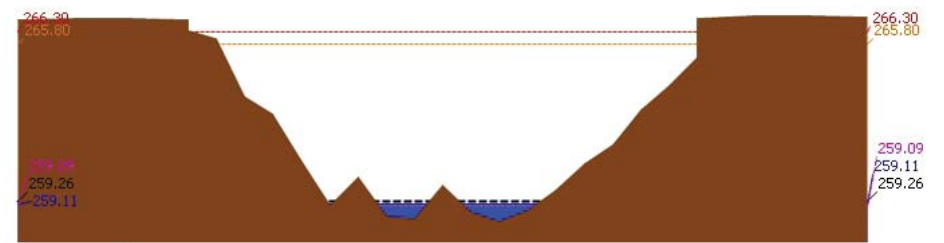
<http://tele-pwps.dwr.go.th>



รายงานสถานการณ์น้ำลุ่มน้ำวัง วันที่ 31 กรกฎาคม 2562



รายงานสถานการณ์น้ำลุ่มน้ำวัง วันที่ 31 กรกฎาคม 2562





# โครงการพัฒนาระบบพยากรณ์และเตือนภัยทรัพยากรน้ำ

ศูนย์ป้องกันวิกฤติน้ำ กรมทรัพยากรน้ำ กระทรวงทรัพยากรธรรมชาติและสิ่งแวดล้อม

180 ถนนพระรามที่ 6 ซอย 34 แขวงสามเสนใน เขตพญาไท กรุงเทพมหานคร 10400 โทรศัพท์ 0 2271 6000

http://tele-pwps.dwr.go.th



# โครงการพัฒนาระบบพยากรณ์และเตือนภัยทรัพยากรน้ำ

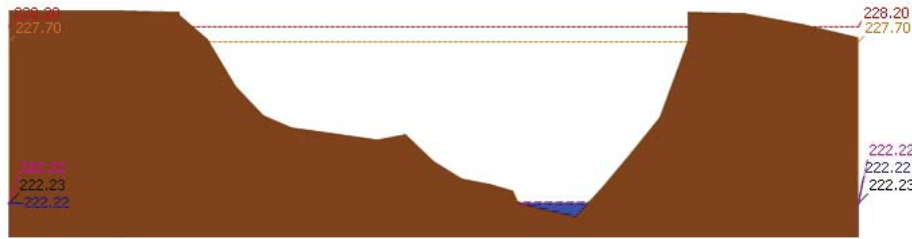
ศูนย์ป้องกันวิกฤติน้ำ กรมทรัพยากรน้ำ กระทรวงทรัพยากรธรรมชาติและสิ่งแวดล้อม

180 ถนนพระรามที่ 6 ซอย 34 แขวงสามเสนใน เขตพญาไท กรุงเทพมหานคร 10400 โทรศัพท์ 0 2271 6000

http://tele-pwps.dwr.go.th

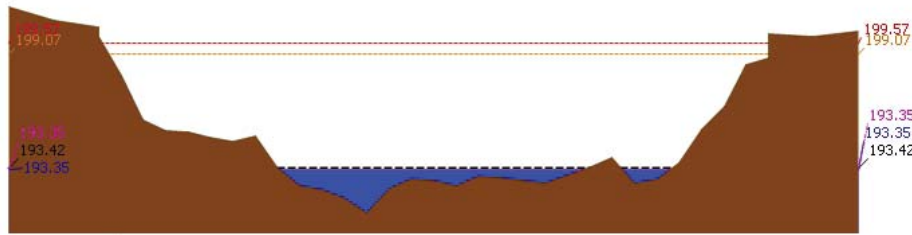


### รายงานสถานการณ์น้ำลุ่มน้ำวัง วันที่ 31 กรกฎาคม 2562



▲ ระดับปัจจุบัน --- ระดับวิกฤติ --- ระดับเฝ้าระวัง ----- เมื่อนาน 7:00 น. ----- คาดการณ์ล่วงหน้า 1 วัน

สถานี 070703T น้ำแม่ตัวที่บ้านนาบอน ต.ทุ่งงาม อ.เสริมงาม จ.ลำปาง ระดับน้ำ 222.22 ม.รทก.

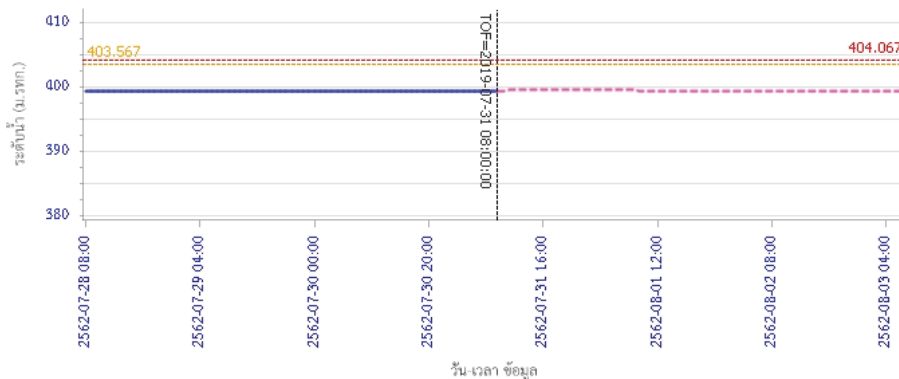


▲ ระดับปัจจุบัน --- ระดับวิกฤติ --- ระดับเฝ้าระวัง ----- เมื่อนาน 7:00 น. ----- คาดการณ์ล่วงหน้า 1 วัน

สถานี 070115T น้ำแม่วังที่บ้านอ้อ ต.แม่กัว อ.สบปราบ จ.ลำปาง ระดับน้ำ 193.35 ม.รทก.

## 4) ผลการวิเคราะห์สถานการณ์น้ำ

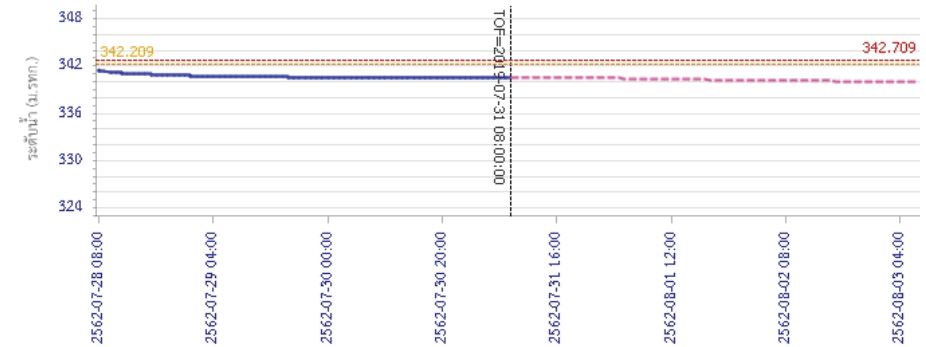
### ผลการคำนวณระดับน้ำ สถานี 070110T แม่น้ำวังที่ อ.วังเหนือ ต.วังเหนือ อ.วังเหนือ จ.ลำปาง



— ระดับน้ำตรวจวัด --- ระดับน้ำพยากรณ์ --- ระดับเฝ้าระวัง --- ระดับเตือนภัย

### รายงานสถานการณ์น้ำลุ่มน้ำวัง วันที่ 31 กรกฎาคม 2562

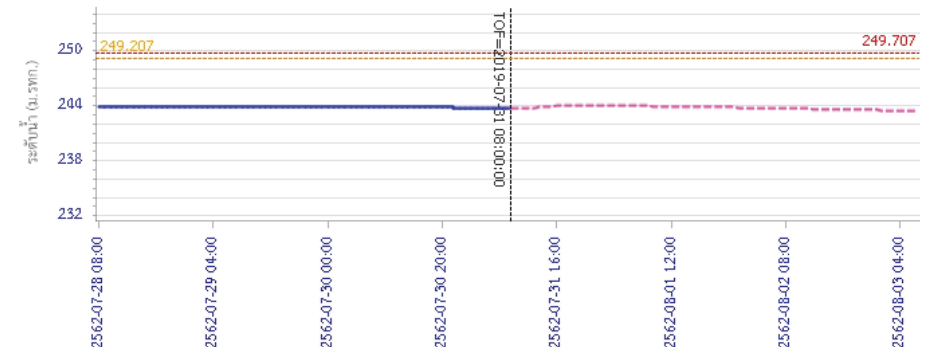
#### ผลการคำนวณระดับน้ำ สถานี 070304T น้ำแม่สอยที่บ้านหนองกอก ต.แม่สุก อ.แจ้ห่ม จ.ลำปาง



วัน เวลา ข้อมูล

— ระดับน้ำตรวจวัด --- ระดับน้ำพยากรณ์ --- ระดับเฝ้าระวัง --- ระดับเตือนภัย

#### ผลการคำนวณระดับน้ำ สถานี 070112T แม่น้ำวังที่บ้านบุญนาค ต.บุญนาคพัฒนา อ.เมืองลำปาง จ.ลำปาง



วัน เวลา ข้อมูล

— ระดับน้ำตรวจวัด --- ระดับน้ำพยากรณ์ --- ระดับเฝ้าระวัง --- ระดับเตือนภัย



# โครงการพัฒนาระบบพยากรณ์และเตือนภัยทรัพยากรน้ำ

ศูนย์ป้องกันวิกฤติน้ำ กรมทรัพยากรน้ำ กระทรวงทรัพยากรธรรมชาติและสิ่งแวดล้อม

180 ถนนพระรามที่ 6 ซอย 34 แขวงสามเสนใน เขตพญาไท กรุงเทพมหานคร 10400 โทรศัพท์ 0 2271 6000

<http://tele-pwps.dwr.go.th>



# โครงการพัฒนาระบบพยากรณ์และเตือนภัยทรัพยากรน้ำ

ศูนย์ป้องกันวิกฤติน้ำ กรมทรัพยากรน้ำ กระทรวงทรัพยากรธรรมชาติและสิ่งแวดล้อม

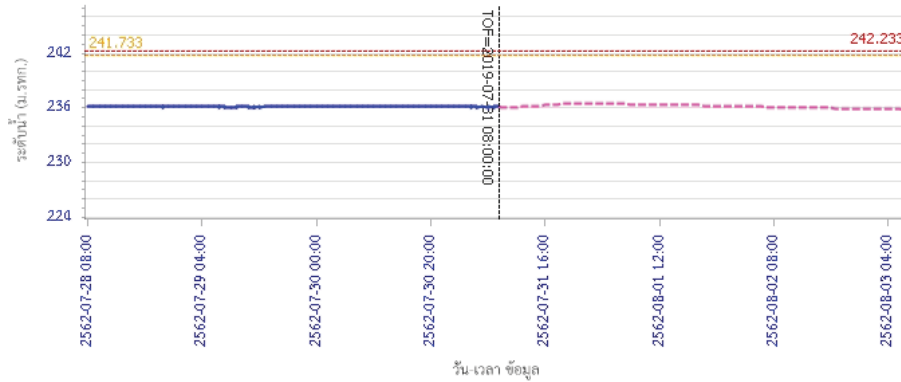
180 ถนนพระรามที่ 6 ซอย 34 แขวงสามเสนใน เขตพญาไท กรุงเทพมหานคร 10400 โทรศัพท์ 0 2271 6000

<http://tele-pwps.dwr.go.th>

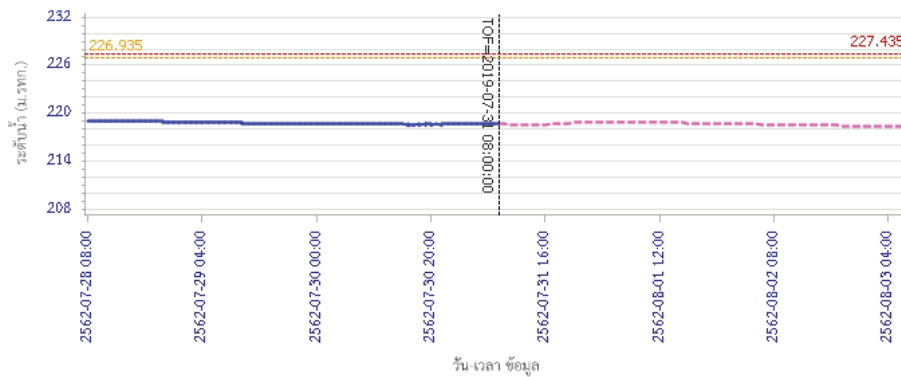


## รายงานสถานการณ์น้ำลุ่มน้ำวัง วันที่ 31 กรกฎาคม 2562

ผลการคำนวณระดับน้ำ สถานี 070114T แม่น้ำวังที่บ้านปางชัย ต.บ้านเสด็จ อ.เมืองลำปาง จ.ลำปาง

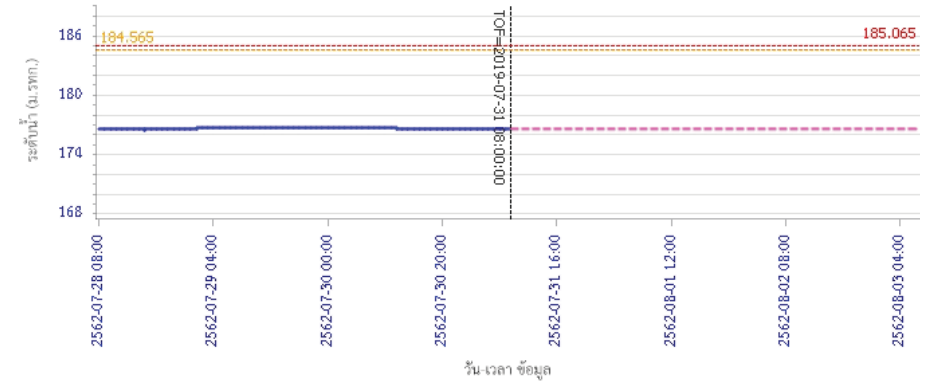


ผลการคำนวณระดับน้ำ สถานี 070113T แม่น้ำวังที่ จ.ลำปาง ต.เวียงเหนือ อ.เมืองลำปาง จ.ลำปาง

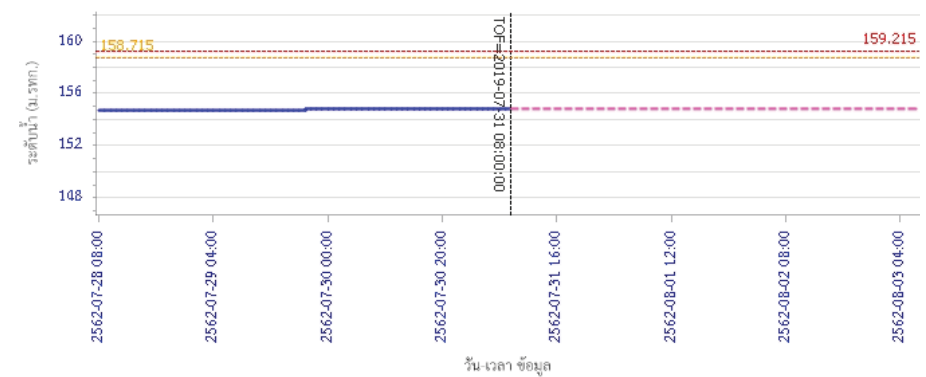


## รายงานสถานการณ์น้ำลุ่มน้ำวัง วันที่ 31 กรกฎาคม 2562

ผลการคำนวณระดับน้ำ สถานี 070116T แม่น้ำวังที่บ้านแม่ติยะ ต.แม่ตอด อ.เงิน จ.ลำปาง



ผลการคำนวณระดับน้ำ สถานี 070117T แม่น้ำวังที่เทศบาลตำบลแม่ปู ต.แม่ปู อ.แม่พริก จ.ลำปาง





# โครงการพัฒนาระบบพยากรณ์และเตือนภัยทรัพยากรน้ำ

ศูนย์ป้องกันวิกฤติน้ำ กรมทรัพยากรน้ำ กระทรวงทรัพยากรธรรมชาติและสิ่งแวดล้อม

180 ถนนพระรามที่ 6 ซอย 34 แขวงสามเสนใน เขตพญาไท กรุงเทพมหานคร 10400 โทรศัพท์ 0 2271 6000

<http://tele-pwps.dwr.go.th>



# โครงการพัฒนาระบบพยากรณ์และเตือนภัยทรัพยากรน้ำ

ศูนย์ป้องกันวิกฤติน้ำ กรมทรัพยากรน้ำ กระทรวงทรัพยากรธรรมชาติและสิ่งแวดล้อม

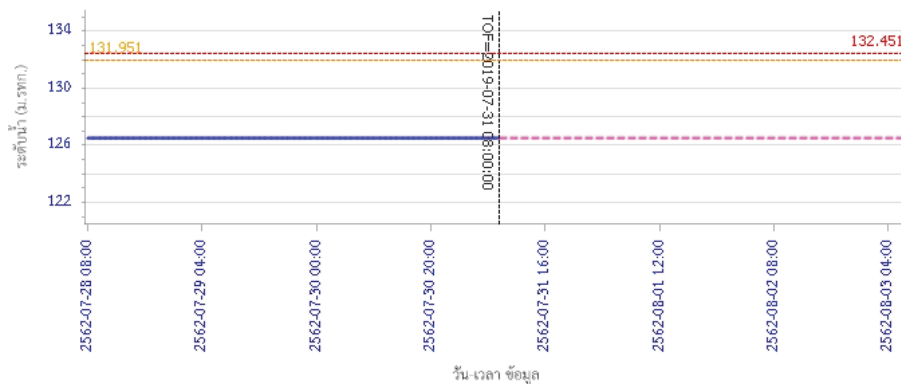
180 ถนนพระรามที่ 6 ซอย 34 แขวงสามเสนใน เขตพญาไท กรุงเทพมหานคร 10400 โทรศัพท์ 0 2271 6000

<http://tele-pwps.dwr.go.th>



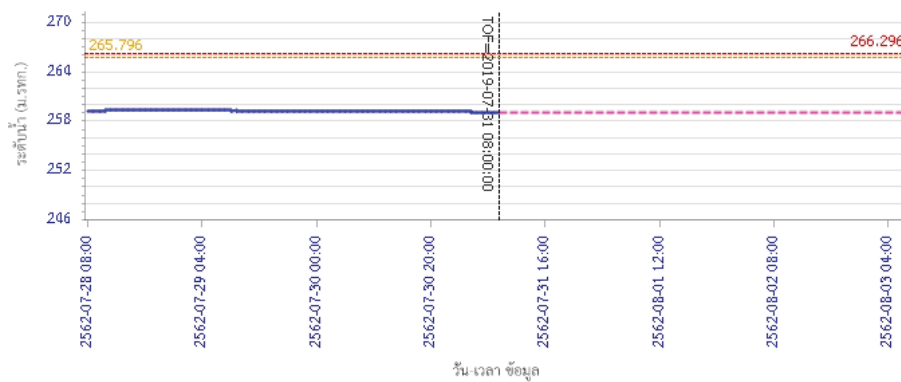
## รายงานสถานการณ์น้ำลุ่มน้ำวัง วันที่ 31 กรกฎาคม 2562

ผลการคำนวณระดับน้ำ สถานี 070118T แม่น้ำวังที่บ้านแม่สลิค ต.แม่สลิค อ.บ้านตาก จ.ตาก



— ระดับน้ำตรวจวัด 
 - - - ระดับน้ำพยากรณ์ 
 - - - ระดับเฝ้าระวัง 
 - - - ระดับเตือนภัย

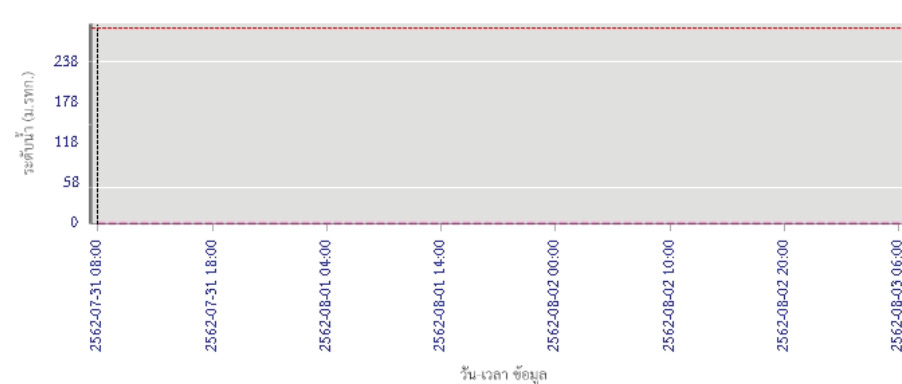
ผลการคำนวณระดับน้ำ สถานี 070604T น้ำแม่จางที่บ้านสุใหม่ไชยมงคล ต.หัวเสือ อ.แม่ทะ จ.ลำปาง



— ระดับน้ำตรวจวัด 
 - - - ระดับน้ำพยากรณ์ 
 - - - ระดับเฝ้าระวัง 
 - - - ระดับเตือนภัย

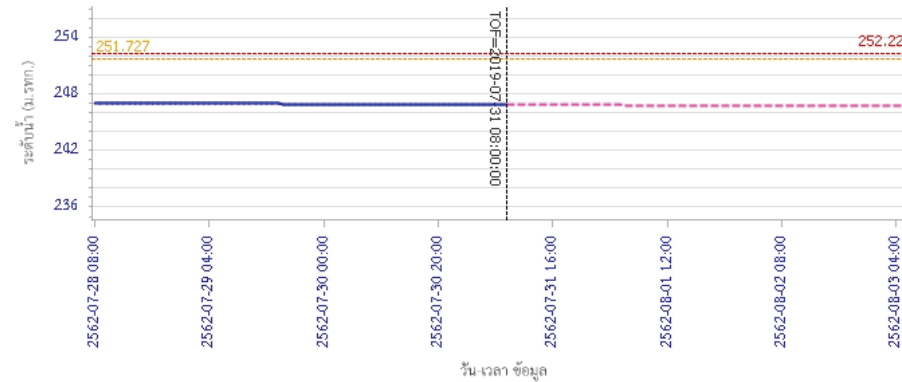
## รายงานสถานการณ์น้ำลุ่มน้ำวัง วันที่ 31 กรกฎาคม 2562

ผลการคำนวณระดับน้ำ สถานี 070111T แม่น้ำวังที่บ้านโป่งชัย ต.บ้านเสา อ.แจ้ห่ม จ.ลำปาง



— ระดับน้ำตรวจวัด 
 - - - ระดับน้ำพยากรณ์ 
 - - - ระดับเฝ้าระวัง 
 - - - ระดับเตือนภัย

ผลการคำนวณระดับน้ำ สถานี 070403T น้ำแม่ตุ๋ยที่บ้านแค ต.บ้านเป้า อ.เมืองลำปาง จ.ลำปาง



— ระดับน้ำตรวจวัด 
 - - - ระดับน้ำพยากรณ์ 
 - - - ระดับเฝ้าระวัง 
 - - - ระดับเตือนภัย



# โครงการพัฒนาระบบพยากรณ์และเตือนภัยทรัพยากรน้ำ

ศูนย์ป้องกันวิกฤติน้ำ กรมทรัพยากรน้ำ กระทรวงทรัพยากรธรรมชาติและสิ่งแวดล้อม

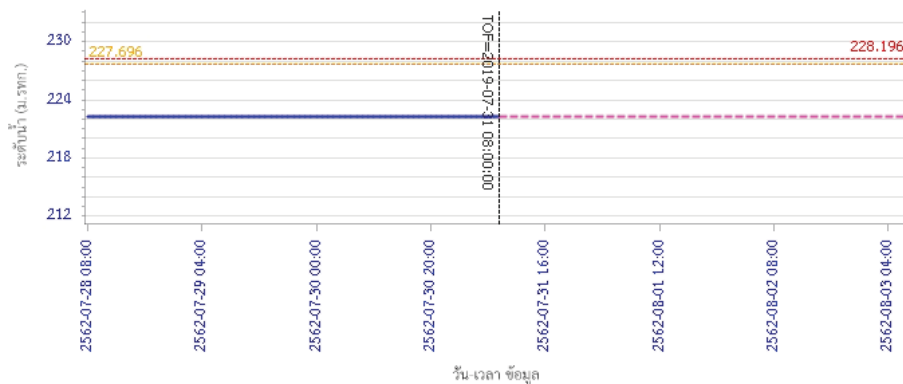
180 ถนนพระรามที่ 6 ซอย 34 แขวงสามเสนใน เขตพญาไท กรุงเทพมหานคร 10400 โทรศัพท์ 0 2271 6000

<http://tele-pwps.dwr.go.th>

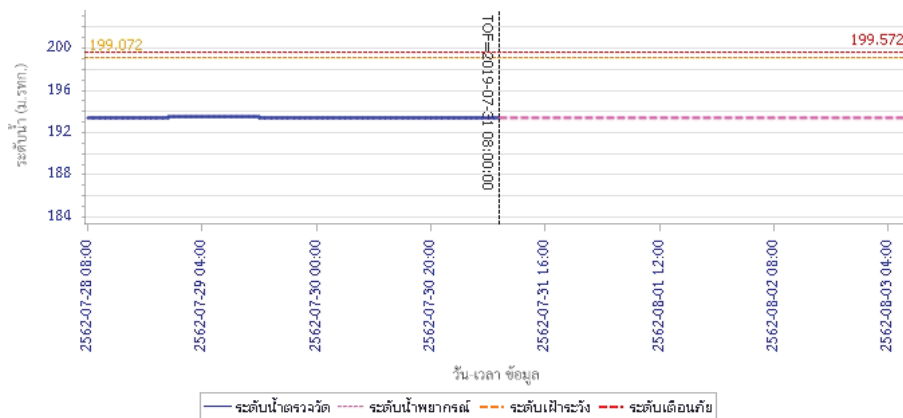


## รายงานสถานการณ์น้ำลุ่มน้ำวัง วันที่ 31 กรกฎาคม 2562

ผลการคำนวณระดับน้ำ สถานี 070703T น้ำแม่คำที่บ้านนาบอน ต.ทุ่งงาม อ.เสริมงาม จ.ลำปาง



ผลการคำนวณระดับน้ำ สถานี 070115T น้ำแม่วังที่บ้านอ้อ ต.แม่กัวะ อ.สบปราบ จ.ลำปาง



### 5) สรุปสถานการณ์น้ำ

สถานการณ์ในลุ่มน้ำวัง อยู่ในภาวะปกติ

## รายงานสถานการณ์น้ำลุ่มน้ำยมและน่าน วันที่ 31 กรกฎาคม 2562

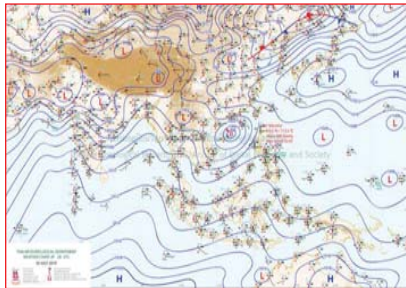
### 1) สภาพภูมิอากาศ

#### ลักษณะอากาศทั่วไป (ที่มา: กรมอุตุนิยมวิทยา)

พยากรณ์อากาศ 24 ชั่วโมงข้างหน้า บริเวณภาคเหนือและภาคตะวันออกเฉียงเหนือมีฝนเพิ่มขึ้นและมีฝนตกหนักบางแห่ง ขอให้ประชาชนบริเวณดังกล่าวระวังอันตรายจากฝนที่ตกหนักและฝนที่ตกสะสม ซึ่งอาจทำให้เกิดน้ำท่วมฉับพลัน น้ำป่าไหลหลาก และดินโคลนถล่มในพื้นที่เสี่ยงภัยได้ ส่วนบริเวณภาคตะวันออกเฉียงเหนือตอนบนมีฝนฟ้าคะนองบางพื้นที่ สำหรับบริเวณทะเลอันดามันและอ่าวไทยตอนบนมีคลื่นสูงประมาณ 2 เมตร และบริเวณที่มีฝนฟ้าคะนองคลื่นสูงมากกว่า 2 เมตร

อนึ่ง พายุดีเปรสชันบริเวณทะเลจีนใต้ตอนบน คาดว่าจะทวีกำลังแรงขึ้นเป็นพายุโซนร้อน แล้วเคลื่อนผ่านประเทศจีนตอนใต้ และขึ้นฝั่งประเทศเวียดนามตอนบน ในช่วงวันที่ 1-2 สิงหาคม 2562 ซึ่งจะทำให้บริเวณประเทศไทยมีฝนเพิ่มมากขึ้นและมีฝนตกหนักบางแห่ง โดยจะมีผลกระทบในภาคตะวันออกเฉียงเหนือและภาคเหนือก่อน ขอให้ประชาชนบริเวณดังกล่าวระวังอันตรายจากฝนที่ตกหนักและฝนที่ตกสะสม ซึ่งอาจทำให้เกิดน้ำท่วมฉับพลัน น้ำป่าไหลหลาก และดินโคลนถล่มในพื้นที่เสี่ยงภัยได้ สำหรับผู้ที่เดินทางไปเกาะไหหลำ ประเทศจีนตอนใต้ และประเทศเวียดนามตอนบน ควรตรวจสอบสภาพอากาศก่อนเดินทางด้วย

มีเมฆมาก กับมีฝนฟ้าคะนอง ร้อยละ 60 ของพื้นที่ และมีฝนตกหนักบางแห่ง บริเวณจังหวัดเชียงราย พะเยา น่าน แพร่ อุดรดิตถ์ และเพชรบูรณ์ อุณหภูมิต่ำสุด 23-27 องศาเซลเซียส อุณหภูมิสูงสุด 30-35 องศาเซลเซียส ผลคาดการณ์ปริมาณน้ำฝนล่วงหน้า 1-7 วัน มีฝนฟ้าคะนอง ร้อยละ 40-60 ของพื้นที่ตลอดช่วง โดยมีฝนตกหนักบางแห่งในช่วงวันที่ 31 ก.ค. - 3 ส.ค.62 อุณหภูมิต่ำสุด 22-26 องศาเซลเซียส อุณหภูมิสูงสุด 30-34 องศาเซลเซียส



แผนที่อากาศ วันที่ 31 ก.ค. 2562 เวลา 07.00 น.

ภาพถ่ายจากดาวเทียม วันที่ 31 ก.ค. 2562

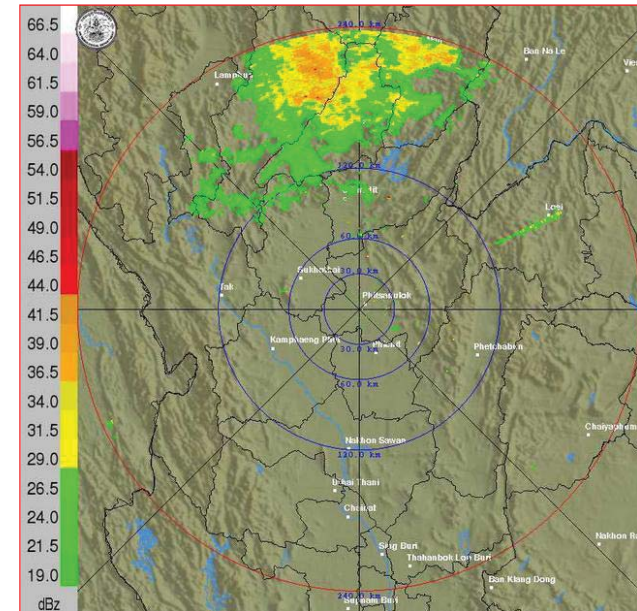
### 2) สถานการณ์ฝน

จากข้อมูลสถานการณ์ฝนในพื้นที่ลุ่มน้ำยมและน่านของวันที่ 31 กรกฎาคม 2562 จากกรมทรัพยากรน้ำ กรมอุตุนิยมวิทยา กรมชลประทาน และสถาบันสารสนเทศทรัพยากรน้ำและการเกษตร (องค์การมหาชน) พบว่า มีปริมาณฝนตกในพื้นที่ลุ่มน้ำยมและน่าน บริเวณจ.น่าน จ.แพร่ จ.อุดรดิตถ์ จ.พิจิตร และจ.พิษณุโลก มีปริมาณฝน 0.8 - 101.3 มม.

ข้อมูลสถานการณ์ฝนในพื้นที่ลุ่มน้ำยมและน่าน ณ วันที่ 31 กรกฎาคม 2562 เวลา 07.00 น.

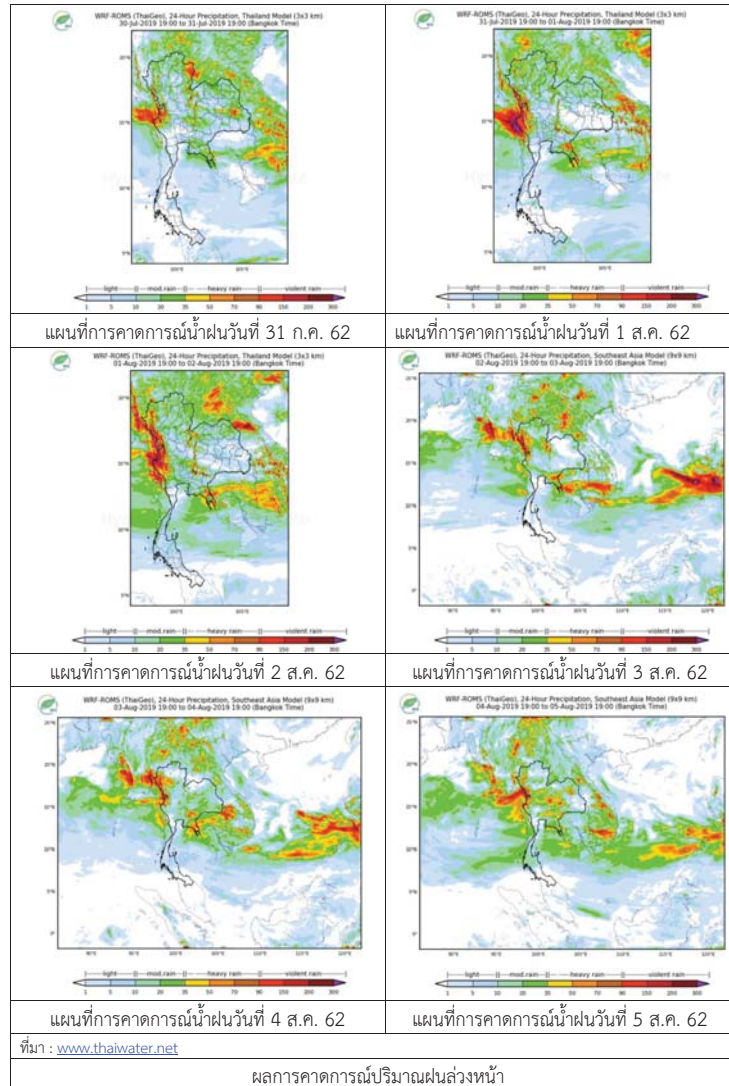
| ลำดับ | สถานี               | 31 ก.ค. 2562 |
|-------|---------------------|--------------|
| 1     | อ.ปัว จ.น่าน        | 94.3         |
| 2     | อ.ท่าวังผา จ.น่าน   | 101.3        |
| 3     | อ.ร้องกวาง จ.แพร่   | 33.0         |
| 4     | อ.เมือง จ.อุดรดิตถ์ | 8.3          |
| 5     | อ.วังทอง จ.พิษณุโลก | 9.7          |
| 6     | อ.เมือง จ.พิจิตร    | 0.8          |

หมายเหตุ “ฝน” คือ ฝนวัดปริมาณไม่ได้ (ต่ำกว่า 0.1 มิลลิเมตร)



ภาพเรดาร์ตรวจอากาศ “พิษณุโลก” ณ วันที่ 31 กรกฎาคม 2562 (ที่มา : กรมอุตุนิยมวิทยา)

สถานการณ์น้ำฝน



3) ข้อมูลปริมาณน้ำในลำน้ำ

ปัจจุบันสถานการณ์น้ำในลุ่มน้ำยมอยู่ในภาวะเฝ้าระวังน้ำแล้ง ระดับน้ำในลำน้ำส่วนใหญ่มีแนวโน้มทรงตัว และสถานการณ์น้ำในลำน้ำน่านอยู่ในภาวะเฝ้าระวังน้ำแล้ง ระดับน้ำในลำน้ำส่วนใหญ่มีแนวโน้มทรงตัว สถานการณ์น้ำท่า (27 - 31 ก.ค. 2562 ที่มา: กรมชลประทาน)

| สถานี | แม่น้ำ | อำเภอ     | จังหวัด   | ระดับตลิ่ง               | เสาร์  | อาทิตย์ | จันทร์ | อังคาร | พุธ    |
|-------|--------|-----------|-----------|--------------------------|--------|---------|--------|--------|--------|
|       |        |           |           | ปริมาณน้ำ<br>(ลบ.ม./วิ.) | ก.ค.   | ก.ค.    | ก.ค.   | ก.ค.   | ก.ค.   |
| Y.14  | ยม     | ศรีสะเกษ  | สุโขทัย   | 12.00                    | 1.02   | 1.05    | 1.10   | 1.10   | 1.10   |
|       |        |           |           | 2,319                    | 0.08   | 0.10    | 0.17   | 0.17   | 0.17   |
| Y.16  | ยม     | บางระกำ   | พิษณุโลก  | 7.00                     | 2.63   | 2.41    | 2.16   | 2.10   | 2.05   |
|       |        |           |           | 207.0                    | ***    | ***     | ***    | ***    | ***    |
| Y.5   | ยม     | โพทะเล    | พิจิตร    | 8.25                     | 3.22   | 3.37    | 3.51   | 3.54   | 3.56   |
|       |        |           |           | 652                      | ***    | ***     | ***    | ***    | ***    |
| N.60  | น่าน   | ตรอน      | อุตรดิตถ์ | 9.70                     | 1.62   | 1.51    | 1.17   | 1.26   | 1.07   |
|       |        |           |           | 2,055                    | 274.20 | 263.80  | 233.80 | 241.40 | 225.70 |
| N.27A | น่าน   | พรหมพิราม | พิษณุโลก  | 9.17                     | 1.47   | 1.48    | 1.77   | 2.17   | 1.33   |
|       |        |           |           | 476                      | 154.50 | 156.00  | 182.10 | 203.30 | 135.20 |
| N.7A  | น่าน   | บางมูลนาก | พิจิตร    | 10.78                    | 1.92   | 2.05    | 2.22   | 2.33   | 2.26   |
|       |        |           |           | 1,152                    | 146.50 | 153.60  | 155.40 | 162.00 | 157.70 |

\*\*\* ยังไม่ได้รับรายงาน



สถานีสะพานพระแม่ย่า อ.เมือง จ.สุโขทัย (ลุ่มน้ำยม)



สถานีสะพานเฉลิมพระเกียรติ อ.บางมูลนาก จ.พิจิตร (ลุ่มน้ำน่าน)

ปริมาณน้ำในลำน้ำในพื้นที่ลุ่มน้ำยมและน่าน

4) สรุป

- สถานการณ์น้ำในลุ่มน้ำยมอยู่ในภาวะเฝ้าระวังน้ำแล้ง ระดับน้ำในลำน้ำส่วนใหญ่มีแนวโน้มทรงตัว
- สถานการณ์น้ำในลุ่มน้ำน่านอยู่ในภาวะเฝ้าระวังน้ำแล้ง ระดับน้ำในลำน้ำส่วนใหญ่มีแนวโน้มทรงตัว



## รายงานสถานการณ์น้ำลุ่มน้ำเจ้าพระยา วันที่ 31 กรกฎาคม 2562

### 1) สภาพภูมิอากาศ

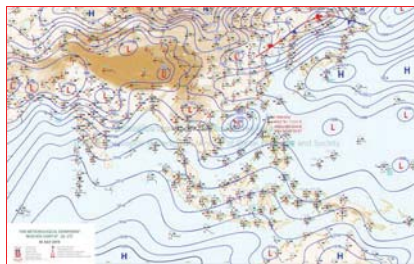
#### ลักษณะอากาศทั่วไป (ที่มา: กรมอุตุนิยมวิทยา)

พยากรณ์อากาศ 24 ชั่วโมง บริเวณภาคเหนือและภาคตะวันออกเฉียงเหนือมีฝนเพิ่มขึ้นและมีฝนตกหนักบางแห่ง ขอให้ประชาชนบริเวณดังกล่าวระวังอันตรายจากฝนที่ตกหนักและฝนที่ตกสะสม ซึ่งอาจทำให้เกิดน้ำท่วมฉับพลัน น้ำป่าไหลหลาก และดินโคลนถล่มในพื้นที่เสี่ยงภัยได้ ส่วนบริเวณภาคตะวันออกเฉียงเหนือและภาคใต้ มีฝนฟ้าคะนองบางพื้นที่ สำหรับบริเวณทะเลอันดามันทะเลมีคลื่นสูง 2 - 3 เมตร อ่าวไทยตอนบนมีคลื่นสูงประมาณ 2 เมตร และบริเวณที่มีฝนฟ้าคะนองคลื่นสูงมากกว่า 2 เมตร ขอให้ชาวเรือเดินเรือด้วยความระมัดระวังในบริเวณที่มีฝนฟ้าคะนอง และเรือเล็กควรงดออกจากฝั่งจนถึงวันที่ 6 สิงหาคม 2562

อนึ่ง พายุดีเปรสชันบริเวณทะเลจีนใต้ตอนบน คาดว่าจะทวีกำลังแรงขึ้นเป็นพายุโซนร้อน แล้วเคลื่อนผ่านประเทศจีนตอนใต้ และขึ้นฝั่งประเทศเวียดนามตอนบน ในช่วงวันที่ 1-2 สิงหาคม 2562 ซึ่งจะทำให้บริเวณประเทศไทยมีฝนเพิ่มมากขึ้นและมีฝนตกหนักบางแห่ง โดยจะมีผลกระทบในภาคตะวันออกเฉียงเหนือและภาคเหนือก่อน ขอให้ประชาชนบริเวณดังกล่าวระวังอันตรายจากฝนที่ตกหนักและฝนที่ตกสะสม ซึ่งอาจทำให้เกิดน้ำท่วมฉับพลัน น้ำป่าไหลหลาก และดินโคลนถล่มในพื้นที่เสี่ยงภัยได้ สำหรับผู้ที่จะเดินทางไปเกาะไหหลำ ประเทศจีนตอนใต้ และประเทศเวียดนามตอนบน ควรตรวจสอบสภาพอากาศก่อนเดินทางด้วย

มรสุมตะวันตกเฉียงใต้กำลังปานกลางที่พัดปกคลุมทะเลอันดามัน ประเทศไทย และอ่าวไทย มีกำลังแรงขึ้น ประกอบกับมีหย่อมความกดอากาศต่ำปกคลุมบริเวณประเทศลาวตอนบน ลักษณะเช่นนี้ทำให้บริเวณภาคเหนือและภาคตะวันออกเฉียงเหนือมีฝนเพิ่มขึ้นและมีฝนตกหนักบางแห่ง ส่วนบริเวณภาคอื่น ๆ มีฝนฟ้าคะนองบางพื้นที่ สำหรับคลื่นลมบริเวณทะเลอันดามันและอ่าวไทยตอนบนมีกำลังแรงขึ้น

สภาพอากาศภาคกลาง มีเมฆบางส่วนกับมีฝนฟ้าคะนอง ร้อยละ 30 ของพื้นที่ ส่วนมากบริเวณจังหวัดราชบุรี กาญจนบุรี อุทัยธานี ชัยนาท นครสวรรค์ ลพบุรีและสระบุรี อุณหภูมิต่ำสุด 24-25 องศาเซลเซียส อุณหภูมิสูงสุด 34-37 องศาเซลเซียส ลมตะวันตกเฉียงใต้ ความเร็ว 15-30 กม./ชม.



แผนที่อากาศ วันที่ 31 ก.ค. 2562 เวลา 07.00 น.

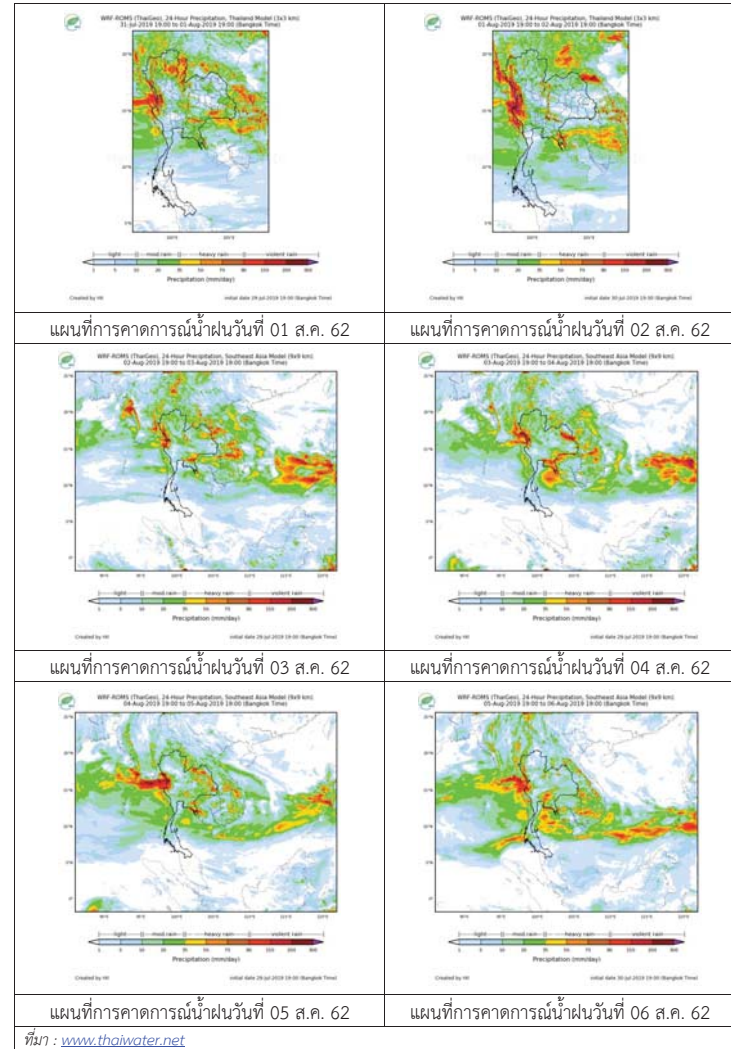


ภาพถ่ายจากดาวเทียม วันที่ 31 ก.ค. 2562

### 2) สถานการณ์ฝน

จากข้อมูลสถานการณ์น้ำฝนในพื้นที่ลุ่มน้ำเจ้าพระยาของวันที่ 31 กรกฎาคม 2562 จากกรมทรัพยากรน้ำ กรมอุตุนิยมวิทยา กรมชลประทาน และสถาบันสารสนเทศทรัพยากรน้ำและการเกษตร (องค์การมหาชน) พบว่ามีฝนตกเล็กน้อยในพื้นที่ลุ่มน้ำ

### สถานการณ์น้ำฝน



3) ข้อมูลปริมาณน้ำในลำน้ำ

ลุ่มน้ำเจ้าพระยา ระดับน้ำอยู่ในเกณฑ์ปกติ โดยระดับน้ำยังคงทรงตัว

สถานการณ์น้ำท่า (31 ก.ค. - 2 ส.ค. 2562 ที่มา: กรมชลประทาน)

| สถานี | แม่น้ำ              | อำเภอ           | จังหวัด         | ระดับตลิ่ง               | พุด   | พุดหัด | ศุกรี |
|-------|---------------------|-----------------|-----------------|--------------------------|-------|--------|-------|
|       |                     |                 |                 | ปริมาณน้ำ<br>(ลบ.ม./วิ.) | ก.ค.  | ส.ค.   | ส.ค.  |
| C.2   | เจ้าพระยา           | เมือง           | นครสวรรค์       | 26.20                    | 17.88 | 17.92  | 17.98 |
|       |                     |                 |                 | 3,590                    | 271   | 281    | 293   |
| C.13  | เขื่อน<br>เจ้าพระยา | สรรพยา          | ชัยนาท          | 17.21                    | 14.40 | 14.45  | 14.49 |
|       |                     |                 |                 | 2,840                    | 70    | 70     | 70    |
| C.3   | เจ้าพระยา           | เมือง           | สิงห์บุรี       | 11.70                    | 1.65  | 1.62   | 1.66  |
|       |                     |                 |                 | 2,340                    | 55    | 53     | 56    |
| C.35  | เจ้าพระยา           | พระนครศรีอยุธยา | พระนครศรีอยุธยา | 4.58                     | 0.44  | 0.56   | 0.68  |
|       |                     |                 |                 | 1,155                    | **    | **     | **    |
| C.36  | คลองบาง<br>หลวง     | บางบาล          | พระนครศรีอยุธยา | 4.00                     | 0.16  | 0.33   | 0.46  |
|       |                     |                 |                 | 404                      | **    | **     | **    |
| C.37  | คลอง<br>บางบาน      | บางบาล          | พระนครศรีอยุธยา | 3.80                     | 0.14  | 0.35   | 0.42  |
|       |                     |                 |                 | 134                      | **    | **     | **    |

สถานีที่บกดูช ต.ทับกฤชใต้ อ.ชุมแสง  
จ.นครสวรรค์ (ลุ่มน้ำเจ้าพระยา)



สถานีเชิงสะพานสิงห์บุรี ต.บางมัญ อ.เมือง  
จ.สิงห์บุรี (ลุ่มน้ำเจ้าพระยา)



สถานีสะพานปรีดี-ธำรง ต.หัวรอ อ.พระนครศรีอยุธยา  
จ.พระนครศรีอยุธยา (ลุ่มน้ำเจ้าพระยา)



สถานีบ้านท้ายดง ต.บางกระบือ อ.สามโคก  
จ.ปทุมธานี (ลุ่มน้ำเจ้าพระยา)



ปริมาณน้ำในลำน้ำต่างๆ ในพื้นที่ลุ่มน้ำเจ้าพระยา

4) สรุป

สถานการณ์ในลุ่มน้ำเจ้าพระยาอยู่ในเกณฑ์ปกติ โดยระดับน้ำเขื่อนเจ้าพระยามีปริมาณน้ำไหลผ่าน 70 ลบ.ม./วินาที ระดับน้ำเหนือเขื่อน + 14.40 ม.รทก. ระดับน้ำท้ายเขื่อน +5.51 ม.รทก.



# โครงการพัฒนาระบบพยากรณ์และเตือนภัยทรัพยากรน้ำ

ศูนย์ป้องกันวิกฤติน้ำ กรมทรัพยากรน้ำ กระทรวงทรัพยากรธรรมชาติและสิ่งแวดล้อม

180 ถนนพระรามที่ 6 ซอย 34 แขวงสามเสนใน เขตพญาไท กรุงเทพมหานคร 10400 โทรศัพท์ 0 2271 6000

http://tele-pwps.dwr.go.th



# โครงการพัฒนาระบบพยากรณ์และเตือนภัยทรัพยากรน้ำ

ศูนย์ป้องกันวิกฤติน้ำ กรมทรัพยากรน้ำ กระทรวงทรัพยากรธรรมชาติและสิ่งแวดล้อม

180 ถนนพระรามที่ 6 ซอย 34 แขวงสามเสนใน เขตพญาไท กรุงเทพมหานคร 10400 โทรศัพท์ 0 2271 6000

http://tele-pwps.dwr.go.th



## รายงานสถานการณ์น้ำลุ่มน้ำสะแกกรัง วันที่ 31 กรกฎาคม 2562

### 1) สภาพภูมิอากาศ (ที่มา : กรมอุตุนิยมวิทยา)

#### ลักษณะอากาศทั่วไป

พยากรณ์อากาศ 24 ชั่วโมงข้างหน้า บริเวณภาคเหนือและภาคตะวันออกเฉียงเหนือมีฝนเพิ่มขึ้นและมีฝนตกหนักบางแห่ง ขอให้ประชาชนบริเวณดังกล่าวระวังอันตรายจากฝนที่ตกหนักและฝนที่ตกสะสม ซึ่งอาจทำให้เกิดน้ำท่วมฉับพลัน น้ำป่าไหลหลาก และดินโคลนถล่มในพื้นที่เสี่ยงภัยได้ ส่วนบริเวณภาคตะวันออก ภาคกลางและภาคใต้ มีฝนฟ้าคะนองบางพื้นที่ สำหรับบริเวณทะเลอันดามันมีคลื่นสูง 2 - 3 เมตร อ่าวไทยตอนบนมีคลื่นสูงประมาณ 2 เมตร และบริเวณที่มีฝนฟ้าคะนองคลื่นสูงมากกว่า 2 เมตร ขอให้ชาวเรือเดินเรือด้วยความระมัดระวังในบริเวณที่มีฝนฟ้าคะนอง และเรือเล็กควรออกจากฝั่งจนถึงวันที่ 6 สิงหาคม 2562 อนึ่ง พายุดีเปรสชันบริเวณทะเลจีนใต้ตอนบน คาดว่าจะทวีกำลังแรงขึ้นเป็นพายุโซนร้อน แล้วเคลื่อนผ่านประเทศจีนตอนใต้ และขึ้นฝั่งประเทศเวียดนามตอนบน ในช่วงวันที่ 1-2 สิงหาคม 2562 ซึ่งจะทำให้บริเวณประเทศไทยมีฝนเพิ่มมากขึ้นและมีฝนตกหนักบางแห่ง โดยจะมีผลกระทบในภาคตะวันออกเฉียงเหนือและภาคเหนือก่อน ขอให้ประชาชนบริเวณดังกล่าวระวังอันตรายจากฝนที่ตกหนักและฝนที่ตกสะสม ซึ่งอาจทำให้เกิดน้ำท่วมฉับพลัน น้ำป่าไหลหลาก และดินโคลนถล่มในพื้นที่เสี่ยงภัยได้ สำหรับผู้ที่จะเดินทางไปเกาะไหหลำ ประเทศจีนตอนใต้ และประเทศเวียดนามตอนบน ควรตรวจสอบสภาพอากาศก่อนเดินทางด้วย

#### สภาพอากาศภาคกลาง ( เวลา 06:00 น.วันนี้ - 06:00 น.วันพรุ่งนี้ )

มีเมฆบางส่วน กับมีฝนฟ้าคะนอง ร้อยละ 30 ของพื้นที่ ส่วนมากบริเวณจังหวัดราชบุรี กาญจนบุรี อุทัยธานี ชัยนาท นครสวรรค์ ลพบุรี และสระบุรี อุณหภูมิต่ำสุด 24-25 องศาเซลเซียส อุณหภูมิสูงสุด 34-37 องศาเซลเซียส ลมตะวันออกเฉียงใต้ ความเร็ว 15-30 กม./ชม.



ภาพถ่ายดาวเทียม



แผนที่อากาศ

### 2) สรุปสถานการณ์ฝน

สรุปสถานการณ์ฝนในพื้นที่ลุ่มน้ำสะแกกรัง จากข้อมูลตรวจวัดปริมาณน้ำฝนของสถานีโทรมาตร โครงการพัฒนาระบบพยากรณ์และเตือนภัยทรัพยากรน้ำ กรมทรัพยากรน้ำ สະม 24 ชั่วโมง ระหว่างวันที่ 30 กรกฎาคม 2562 เวลา 07:00 น. ถึง วันที่ 31 กรกฎาคม 2562 เวลา 07:00 น. และข้อมูลคาดการณ์ปริมาณน้ำฝนสะสม จากการประมวลผลข้อมูลภาพ NWP-WRF Model กรมอุตุนิยมวิทยา ดังแสดงในตาราง

| สถานีโทรมาตร                      | ที่ตั้ง                       | ปริมาณฝนตรวจวัดสะสม (ม.ม.) |       |          | ปริมาณฝนสะสมคาดการณ์ล่วงหน้า (ม.ม.) |          |       |
|-----------------------------------|-------------------------------|----------------------------|-------|----------|-------------------------------------|----------|-------|
|                                   |                               | 3 วัน                      | 2 วัน | เมื่อวาน | วันนี้                              | พรุ่งนี้ | 3 วัน |
| 110501T น้ำแม่แก้วที่บ้านคลองสาส์ | ต.ลาดยาว อ.ลาดยาว จ.นครสวรรค์ | 28.00                      | 28.00 | 0.00     | 0.64                                | 22.18    | 22.18 |

## รายงานสถานการณ์น้ำลุ่มน้ำสะแกกรัง วันที่ 31 กรกฎาคม 2562

| สถานีโทรมาตร                    | ที่ตั้ง                              | ปริมาณฝนตรวจวัดสะสม (ม.ม.) |       |          | ปริมาณฝนสะสมคาดการณ์ล่วงหน้า (ม.ม.) |          |        |
|---------------------------------|--------------------------------------|----------------------------|-------|----------|-------------------------------------|----------|--------|
|                                 |                                      | 3 วัน                      | 2 วัน | เมื่อวาน | วันนี้                              | พรุ่งนี้ | 3 วัน  |
| 110202T โรงเรียนบ้านยอดห้วยแก้ว | ต.แม่เลย์ อ.แม่แก้ว จ.นครสวรรค์      | 7.50                       | 6.50  | 0.00     | 60.67                               | 109.51   | 109.51 |
| 110505T ที่ว่าการอำเภอแม่วงก์   | ต.แม่วงก์ อ.แม่วงก์ จ.นครสวรรค์      | 0.00                       | 0.00  | 0.00     | 7.71                                | 11.43    | 11.43  |
| 110304T โรงเรียนอนุบาลแม่เปิน   | ต.แม่เปิน อ.แม่เปิน จ.นครสวรรค์      | 1.00                       | 0.00  | 0.00     | 26.94                               | 35.97    | 35.97  |
| 110305T รพ.สต.บ้านร่องต่า       | ต.น้ำรอบ อ.ลานสัก จ.อุทัยธานี        | 0.00                       | 0.00  | 0.00     | 26.94                               | 35.97    | 35.97  |
| 110506T สาธารณสุข อ.หนองฉาง     | ต.หนองฉาง อ.หนองฉาง จ.อุทัยธานี      | 17.00                      | 0.00  | 0.00     | 7.71                                | 11.43    | 11.43  |
| 110303T คลองโพธิ์ที่บ้านทุ่งสงบ | ต.ไผ่เขียว อ.สว่างอารมณ์ จ.อุทัยธานี | 2.50                       | 2.50  | 0.00     | 26.94                               | 35.97    | 35.97  |

\*\*หมายเหตุ : ปริมาณฝนสะสมคาดการณ์ ได้จากการประมวลผลและคำนวณข้อมูลภาพจาก NWP-WRF Model กรมอุตุนิยมวิทยา\*\*

### 3) สรุประดับน้ำรายวัน

สรุปสถานการณ์น้ำในพื้นที่ลุ่มน้ำสะแกกรัง จากข้อมูลตรวจวัดระดับน้ำของสถานีโทรมาตรโครงการพัฒนาระบบพยากรณ์และเตือนภัยทรัพยากรน้ำ กรมทรัพยากรน้ำ ณ เวลา 07:00 น. ของวันที่ 31 กรกฎาคม 2562 และข้อมูลระดับน้ำคาดการณ์จากแบบจำลองทางคณิตศาสตร์ ดังแสดงในตาราง

| สถานีโทรมาตร                            | ที่ตั้ง                                | ระดับเตือนภัย | ระดับน้ำตรวจวัด (ม.รทก) |        | ระดับน้ำคาดการณ์ล่วงหน้า |       |       |         |
|---|--|---------------|-------------------------|--------|--------------------------|-------|-------|---------|
|   |  |               | เมื่อวาน                | วันนี้ | 1 วัน                    | 2 วัน | 3 วัน | แนวโน้ม |
| 110501T น้ำแม่แก้วที่บ้านคลองสาส์       | ต.ลาดยาว อ.ลาดยาว จ.นครสวรรค์          | 66.2          | 62.00                   | 62.00  |                          |       |       |         |
| 110503T แม่น้ำตากแดดที่บ้านหนองขาลาย    | ต.หนองหลวง อ.สว่างอารมณ์ จ.อุทัยธานี   | 31.7          | 27.50                   | 27.50  |                          |       |       |         |
| 110504T แม่น้ำตากแดดที่บ้านบุญลือ       | ต.เนินแจง อ.เมืองอุทัยธานี จ.อุทัยธานี | 21.7          | 17.65                   | 17.62  |                          |       |       |         |
| 110301T คลองโพธิ์ที่บ้านคลองบ่วงสามัคคี | ต.ปางสวรรค์ อ.ชุมตาบง จ.นครสวรรค์      | 125.876       | 124.00                  | 124.00 |                          |       |       |         |
| 110302T คลองท่าซามที่บ้านท่าซาม         | ต.ห้วยน้ำหอม อ.ลาดยาว จ.นครสวรรค์      | 75.5          | 73.81                   | 73.85  |                          |       |       |         |
| 110303T คลองโพธิ์ที่บ้านทุ่งสงบ         | ต.ไผ่เขียว อ.สว่างอารมณ์ จ.อุทัยธานี   | 47.7          | 45.04                   | 45.00  |                          |       |       |         |
| 110401T ห้วยทับเสลาที่บ้านน้ำจืด        | ต.ระบือ อ.ลานสัก จ.อุทัยธานี           | 125.855       | 123.79                  | 123.79 |                          |       |       |         |
| 110402T ห้วยทับเสลาที่บ้านนาไร่เดียว    | ต.ลานสัก อ.ลานสัก จ.อุทัยธานี          | 105.6         | 103.00                  | 103.00 |                          |       |       |         |
| 110403T ห้วยทับเสลาที่บ้านดินแดง        | ต.ประดู่ยืน อ.ลานสัก จ.อุทัยธานี       | 86.5          | 83.50                   | 83.50  |                          |       |       |         |
| 110502T ห้วยวังม้าที่บ้านหนองเคย        | ต.มาบแก อ.ลาดยาว จ.นครสวรรค์           | 55.2          | 51.00                   | 51.00  | 51.00                    | 50.99 | 50.99 | คงที่   |

### 3.1) ระดับน้ำในลำน้ำ



# โครงการพัฒนาระบบพยากรณ์และเตือนภัยทรัพยากรน้ำ

ศูนย์ป้องกันวิกฤติน้ำ กรมทรัพยากรน้ำ กระทรวงทรัพยากรธรรมชาติและสิ่งแวดล้อม

180 ถนนพระรามที่ 6 ซอย 34 แขวงสามเสนใน เขตพญาไท กรุงเทพมหานคร 10400 โทรศัพท์ 0 2271 6000

<http://tele-pwps.dwr.go.th>



# โครงการพัฒนาระบบพยากรณ์และเตือนภัยทรัพยากรน้ำ

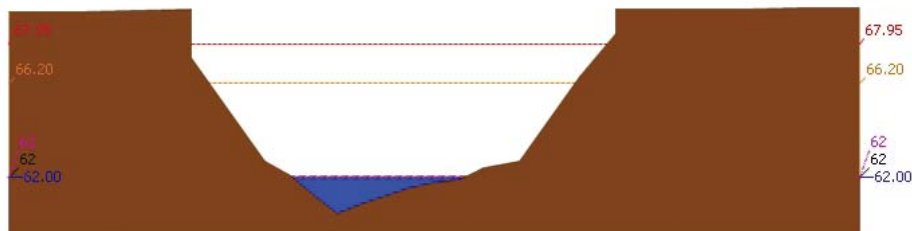
ศูนย์ป้องกันวิกฤติน้ำ กรมทรัพยากรน้ำ กระทรวงทรัพยากรธรรมชาติและสิ่งแวดล้อม

180 ถนนพระรามที่ 6 ซอย 34 แขวงสามเสนใน เขตพญาไท กรุงเทพมหานคร 10400 โทรศัพท์ 0 2271 6000


<http://tele-pwps.dwr.go.th>



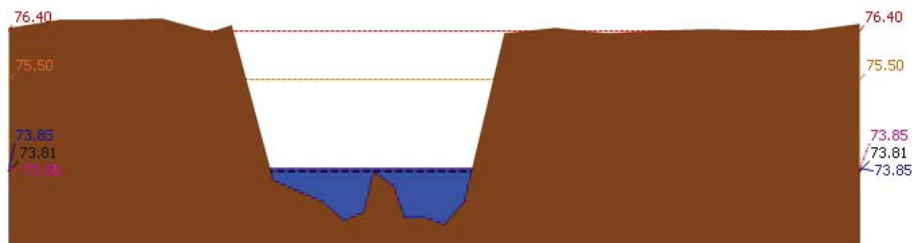
รายงานสถานการณ์น้ำลุ่มน้ำสะแกกรัง วันที่ 31 กรกฎาคม 2562



▲ ระดับปัจจุบัน --- ระดับวิกฤต --- ระดับเฝ้าระวัง --- เมื่อวาน 7:00 น. --- คาดการณ์ล่วงหน้า 1 วัน  
 สถานี 110501T บ้านม่วงที่บ้านคลองสาตี ต.ลาดยาว อ.ลาดยาว จ.นครสวรรค์ ระดับน้ำ 62.00 ม.รทก.

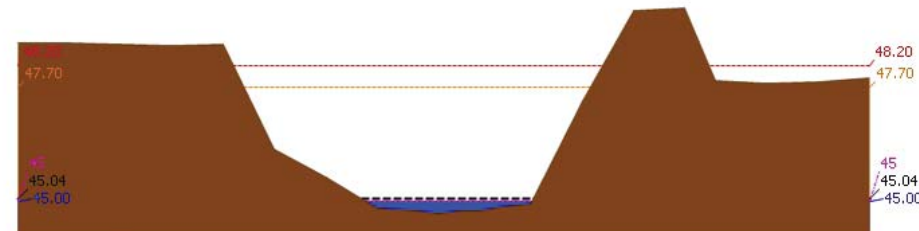


▲ ระดับปัจจุบัน --- ระดับวิกฤต --- ระดับเฝ้าระวัง --- เมื่อวาน 7:00 น. --- คาดการณ์ล่วงหน้า 1 วัน  
 สถานี 110301T คลองโพธิ์ที่บ้านคลองบัวงามัคคี ต.ปางสวรรค์ อ.ชุมตาบง จ.นครสวรรค์ ระดับน้ำ 124.00 ม.รทก.

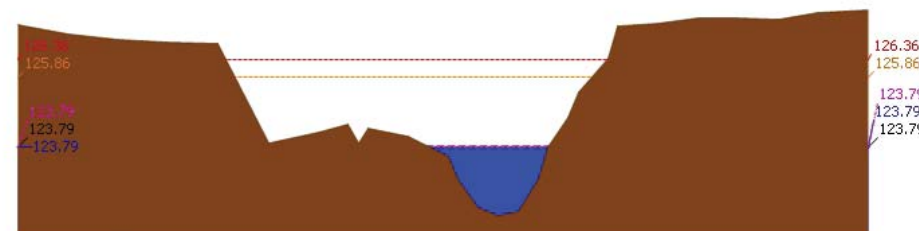


▲ ระดับปัจจุบัน --- ระดับวิกฤต --- ระดับเฝ้าระวัง --- เมื่อวาน 7:00 น. --- คาดการณ์ล่วงหน้า 1 วัน  
 สถานี 110302T คลองท่าข้ามที่บ้านท่าข้าม ต.หัวน้ำหอม อ.ลาดยาว จ.นครสวรรค์ ระดับน้ำ 73.85 ม.รทก.

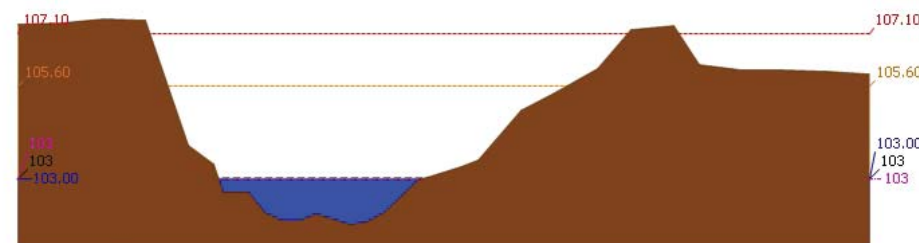
รายงานสถานการณ์น้ำลุ่มน้ำสะแกกรัง วันที่ 31 กรกฎาคม 2562



▲ ระดับปัจจุบัน --- ระดับวิกฤต --- ระดับเฝ้าระวัง --- เมื่อวาน 7:00 น. --- คาดการณ์ล่วงหน้า 1 วัน  
 สถานี 110303T คลองโพธิ์ที่บ้านทุ่งสงบ ต.ไม้เขี้ยว อ.สว่างอารมณ์ จ.อุทัยธานี ระดับน้ำ 45.00 ม.รทก.



▲ ระดับปัจจุบัน --- ระดับวิกฤต --- ระดับเฝ้าระวัง --- เมื่อวาน 7:00 น. --- คาดการณ์ล่วงหน้า 1 วัน  
 สถานี 110401T หัวพันแลงที่บ้านบึงอ้ายเจียม ต.ระบำ อ.ลานสัก จ.อุทัยธานี ระดับน้ำ 123.79 ม.รทก.



▲ ระดับปัจจุบัน --- ระดับวิกฤต --- ระดับเฝ้าระวัง --- เมื่อวาน 7:00 น. --- คาดการณ์ล่วงหน้า 1 วัน  
 สถานี 110402T หัวพันแลงที่บ้านนาไร่เดี่ยว ต.ลานสัก อ.ลานสัก จ.อุทัยธานี ระดับน้ำ 103.00 ม.รทก.





# โครงการพัฒนาระบบพยากรณ์และเตือนภัยทรัพยากรน้ำ

ศูนย์ป้องกันวิกฤติน้ำ กรมทรัพยากรน้ำ กระทรวงทรัพยากรธรรมชาติและสิ่งแวดล้อม

180 ถนนพระรามที่ 6 ซอย 34 แขวงสามเสนใน เขตพญาไท กรุงเทพมหานคร 10400 โทรศัพท์ 0 2271 6000

<http://tele-pwps.dwr.go.th>



# โครงการพัฒนาระบบพยากรณ์และเตือนภัยทรัพยากรน้ำ

ศูนย์ป้องกันวิกฤติน้ำ กรมทรัพยากรน้ำ กระทรวงทรัพยากรธรรมชาติและสิ่งแวดล้อม

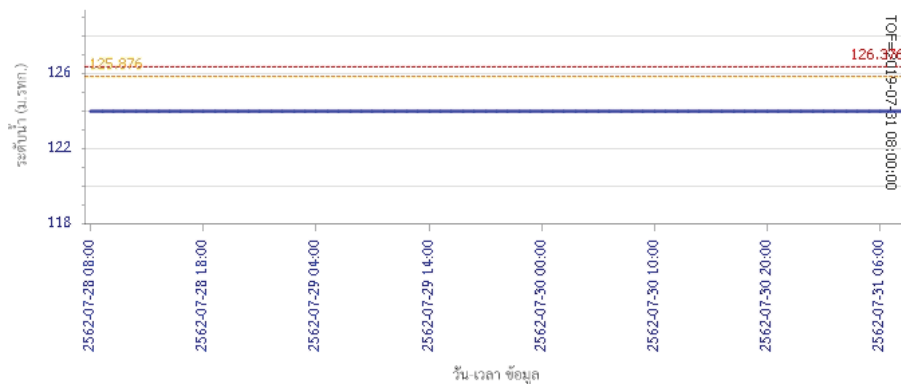
180 ถนนพระรามที่ 6 ซอย 34 แขวงสามเสนใน เขตพญาไท กรุงเทพมหานคร 10400 โทรศัพท์ 0 2271 6000

<http://tele-pwps.dwr.go.th>

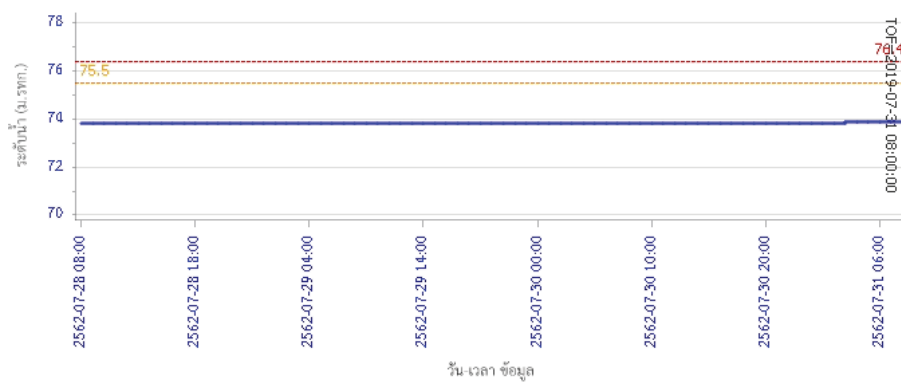


## รายงานสถานการณ์น้ำลุ่มน้ำสะแกกรัง วันที่ 31 กรกฎาคม 2562

ผลการคำนวณระดับน้ำ สถานี 110301T คลองโพธิ์ที่บ้านคลองม่วงสามัคคี ต.ปางสวรรค์ อ.ชุมตาบง จ.นครสวรรค์

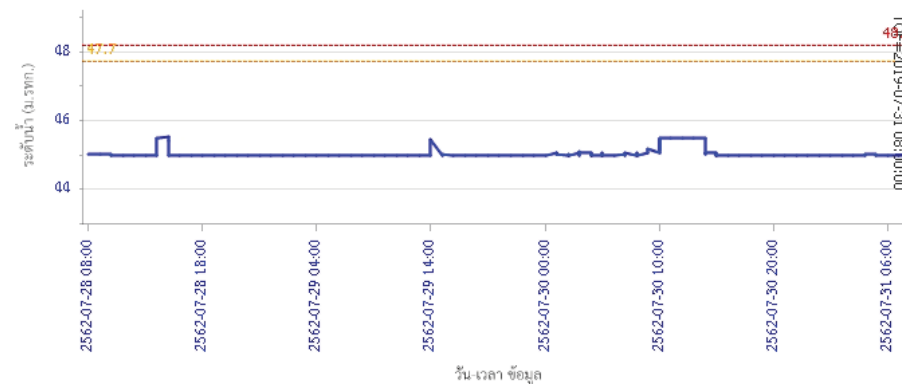


ผลการคำนวณระดับน้ำ สถานี 110302T คลองท่าข้ามที่บ้านท่าข้าม ต.ห้วยน้ำหอม อ.ลาดยาว จ.นครสวรรค์

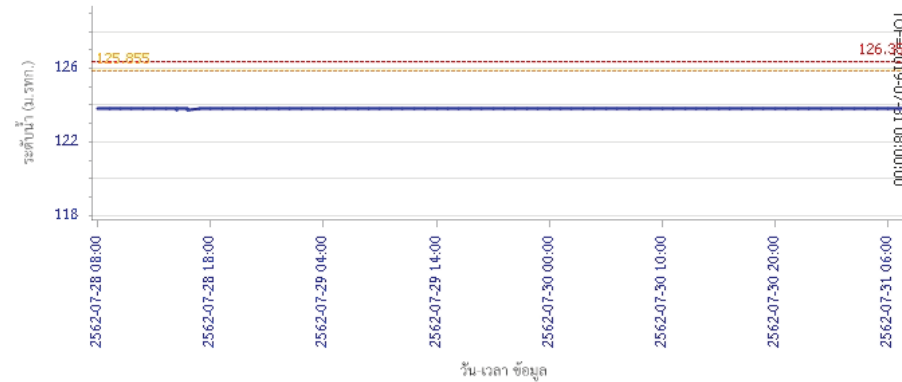


## รายงานสถานการณ์น้ำลุ่มน้ำสะแกกรัง วันที่ 31 กรกฎาคม 2562

ผลการคำนวณระดับน้ำ สถานี 110303T คลองโพธิ์ที่บ้านทุ่งสงบ ต.ไผ่เขียว อ.สว่างอารมณ์ จ.อุทัยธานี



ผลการคำนวณระดับน้ำ สถานี 110401T ห้วยทับเสลาที่บ้านป่าไผ่ชัยเข็ม ต.ระบำ อ.ลานสัก จ.อุทัยธานี





# โครงการพัฒนาระบบพยากรณ์และเตือนภัยทรัพยากรน้ำ

ศูนย์ป้องกันวิกฤติน้ำ กรมทรัพยากรน้ำ กระทรวงทรัพยากรธรรมชาติและสิ่งแวดล้อม

180 ถนนพระรามที่ 6 ซอย 34 แขวงสามเสนใน เขตพญาไท กรุงเทพมหานคร 10400 โทรศัพท์ 0 2271 6000

<http://tele-pwps.dwr.go.th>



# โครงการพัฒนาระบบพยากรณ์และเตือนภัยทรัพยากรน้ำ

ศูนย์ป้องกันวิกฤติน้ำ กรมทรัพยากรน้ำ กระทรวงทรัพยากรธรรมชาติและสิ่งแวดล้อม

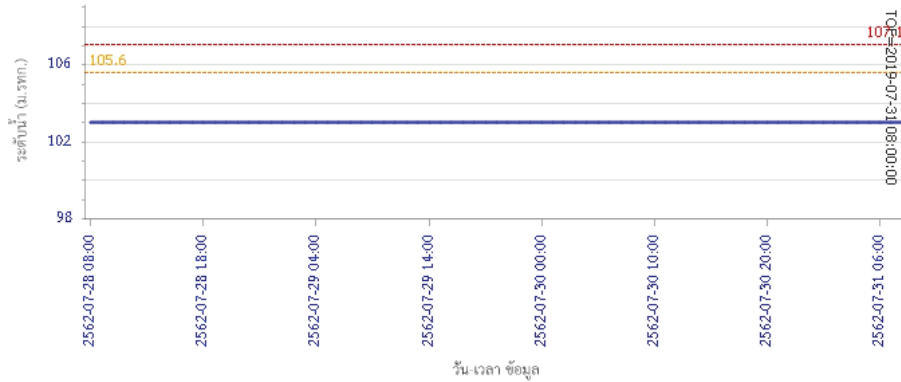
180 ถนนพระรามที่ 6 ซอย 34 แขวงสามเสนใน เขตพญาไท กรุงเทพมหานคร 10400 โทรศัพท์ 0 2271 6000

<http://tele-pwps.dwr.go.th>

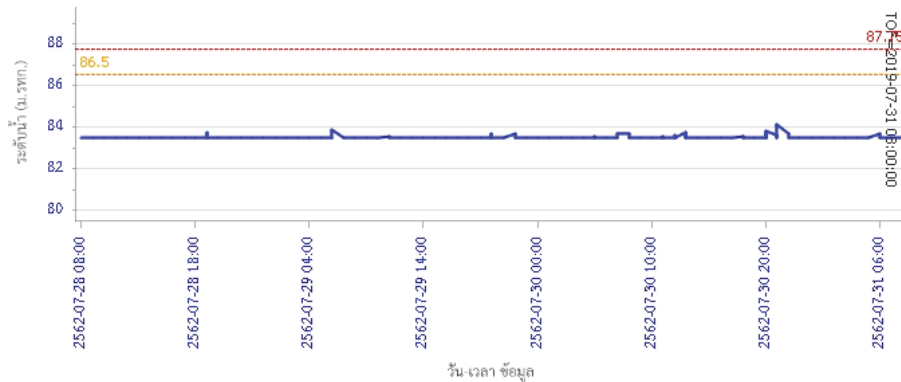


## รายงานสถานการณ์น้ำลุ่มน้ำสะแกกรัง วันที่ 31 กรกฎาคม 2562

ผลการคำนวณระดับน้ำ สถานี 110402T ห้วยทับเสลาที่บ้านนาไผ่เดียว ต.ลานสัก อ.ลานสัก จ.อุทัยธานี



ผลการคำนวณระดับน้ำ สถานี 110403T ห้วยทับเสลาที่บ้านดินแดง ต.ประจักษ์ อ.ลานสัก จ.อุทัยธานี

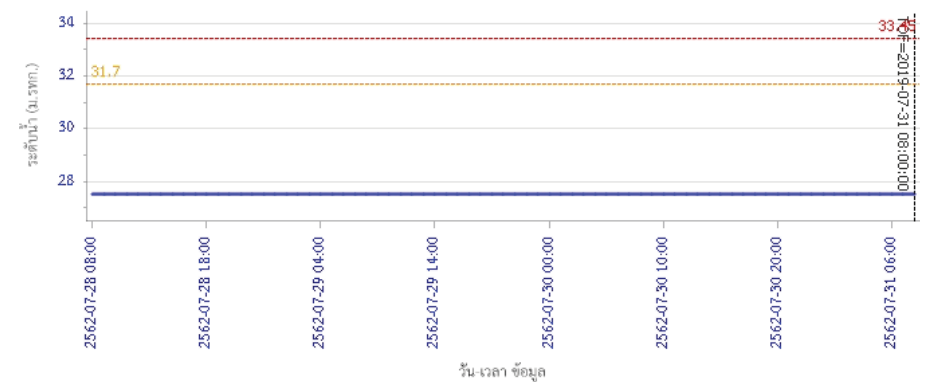


## รายงานสถานการณ์น้ำลุ่มน้ำสะแกกรัง วันที่ 31 กรกฎาคม 2562

ผลการคำนวณระดับน้ำ สถานี 110502T ห้วยวังน้ำที่บ้านหนองเตย ต.มาบแก อ.ลาดยาว จ.นครสวรรค์



ผลการคำนวณระดับน้ำ สถานี 110503T แม่น้ำตากแดดที่บ้านหนองชาสาย ต.หนองหลวง อ.สว่างอารมณ์ จ.อุทัยธานี





# โครงการพัฒนาระบบพยากรณ์และเตือนภัยทรัพยากรน้ำ

ศูนย์ป้องกันวิกฤติน้ำ กรมทรัพยากรน้ำ กระทรวงทรัพยากรธรรมชาติและสิ่งแวดล้อม

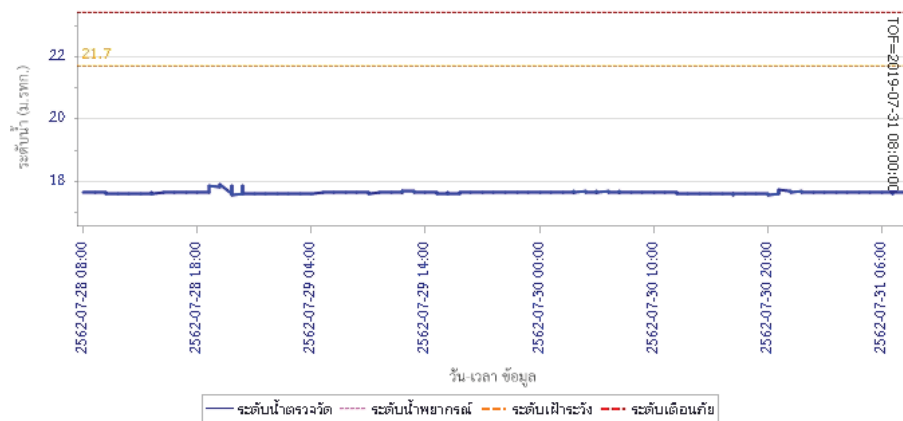
180 ถนนพระรามที่ 6 ซอย 34 แขวงสามเสนใน เขตพญาไท กรุงเทพมหานคร 10400 โทรศัพท์ 0 2271 6000

<http://tele-pwps.dwr.go.th>



## รายงานสถานการณ์น้ำลุ่มน้ำสะแกกรัง วันที่ 31 กรกฎาคม 2562

ผลการคำนวณระดับน้ำ สถานี 110504T แม่น้ำตากแดดที่บ้านบุญสุโข ต.เนินแจง อ.เมืองอุทัยธานี จ.อุทัยธานี



### 5) สรุปสถานการณ์น้ำ

สถานการณ์ในลุ่มน้ำสะแกกรัง อยู่ในภาวะปกติ





# โครงการพัฒนาระบบพยากรณ์และเตือนภัยทรัพยากรน้ำ

ศูนย์ป้องกันวิกฤติน้ำ กรมทรัพยากรน้ำ กระทรวงทรัพยากรธรรมชาติและสิ่งแวดล้อม

180 ถนนพระรามที่ 6 ซอย 34 แขวงสามเสนใน เขตพญาไท กรุงเทพมหานคร 10400 โทรศัพท์ 0 2271 6000

http://tele-pwps.dwr.go.th



# โครงการพัฒนาระบบพยากรณ์และเตือนภัยทรัพยากรน้ำ

ศูนย์ป้องกันวิกฤติน้ำ กรมทรัพยากรน้ำ กระทรวงทรัพยากรธรรมชาติและสิ่งแวดล้อม

180 ถนนพระรามที่ 6 ซอย 34 แขวงสามเสนใน เขตพญาไท กรุงเทพมหานคร 10400 โทรศัพท์ 0 2271 6000

http://tele-pwps.dwr.go.th



## รายงานสถานการณ์น้ำลุ่มน้ำป่าสัก วันที่ 31 กรกฎาคม 2562

### 1) สภาพภูมิอากาศ (ที่มา : กรมอุตุนิยมวิทยา)

#### ลักษณะอากาศทั่วไป

พยากรณ์อากาศ 24 ชั่วโมงข้างหน้า บริเวณภาคเหนือและภาคตะวันออกเฉียงเหนือมีฝนเพิ่มขึ้นและมีฝนตกหนักบางแห่ง ขอให้ประชาชนบริเวณดังกล่าวระวังอันตรายจากฝนที่ตกหนักและฝนที่ตกสะสม ซึ่งอาจทำให้เกิดน้ำท่วมฉับพลัน น้ำป่าไหลหลาก และดินโคลนถล่มในพื้นที่เสี่ยงภัยได้ ส่วนบริเวณภาคตะวันออก ภาคกลางและภาคใต้ มีฝนฟ้าคะนองบางพื้นที่ สำหรับบริเวณทะเลอันดามันมีคลื่นสูง 2 - 3 เมตร อ่าวไทยตอนบนมีคลื่นสูงประมาณ 2 เมตร และบริเวณที่มีฝนฟ้าคะนองคลื่นสูงมากกว่า 2 เมตร ขอให้ชาวเรือเดินเรือด้วยความระมัดระวังในบริเวณที่มีฝนฟ้าคะนอง และเรือเล็กควรออกจากฝั่งจนถึงวันที่ 6 สิงหาคม 2562 อนึ่ง พายุดีเปรสชันบริเวณทะเลจีนใต้ตอนบน คาดว่าจะทวีกำลังแรงขึ้นเป็นพายุไซรอน แล้วเคลื่อนผ่านประเทศจีนตอนใต้ และขึ้นฝั่งประเทศเวียดนามตอนบน ในช่วงวันที่ 1-2 สิงหาคม 2562 ซึ่งจะทำให้บริเวณประเทศไทยมีฝนเพิ่มมากขึ้นและมีฝนตกหนักบางแห่ง โดยจะมีผลกระทบในภาคตะวันออกเฉียงเหนือและภาคเหนือก่อน ขอให้ประชาชนบริเวณดังกล่าวระวังอันตรายจากฝนที่ตกหนักและฝนที่ตกสะสม ซึ่งอาจทำให้เกิดน้ำท่วมฉับพลัน น้ำป่าไหลหลาก และดินโคลนถล่มในพื้นที่เสี่ยงภัยได้ สำหรับผู้ที่จะเดินทางไปเกาะไหหลำ ประเทศจีนตอนใต้ และประเทศเวียดนามตอนบน ควรตรวจสอบสภาพอากาศก่อนเดินทางด้วย

#### สภาพอากาศภาคกลาง ( เวลา 06:00 น.วันนี้ - 06:00 น.วันพรุ่งนี้ )

มีเมฆบางส่วน กับมีฝนฟ้าคะนอง ร้อยละ 30 ของพื้นที่ ส่วนมากบริเวณจังหวัดราชบุรี กาญจนบุรี อุทัยธานี ชัยนาท นครสวรรค์ ลพบุรี และสระบุรี อุณหภูมิต่ำสุด 24-25 องศาเซลเซียส อุณหภูมิสูงสุด 34-37 องศาเซลเซียส ลมตะวันออกเฉียงใต้ ความเร็ว 15-30 กม./ชม.



ภาพถ่ายดาวเทียม



แผนที่อากาศ

### 2) สรุปสถานการณ์ฝน

สรุปสถานการณ์ฝนในพื้นที่ลุ่มน้ำป่าสัก จากข้อมูลตรวจวัดปริมาณน้ำฝนของสถานีโทรมาตร โครงการพัฒนาระบบพยากรณ์และเตือนภัยทรัพยากรน้ำ กรมทรัพยากรน้ำ สละม 24 ชั่วโมง ระหว่างวันที่ 30 กรกฎาคม 2562 เวลา 07:00 น. ถึง วันที่ 31 กรกฎาคม 2562 เวลา 07:00 น. และข้อมูลคาดการณ์ปริมาณน้ำฝนสะสม จากการประมวลผลข้อมูลภาพ NWP-WRF Model กรมอุตุนิยมวิทยา ดังแสดงในตาราง

| สถานีโทรมาตร                 | ที่ตั้ง                         | ปริมาณฝนตรวจวัดสะสม (ม.ม.) |       |          | ปริมาณฝนสะสมคาดการณ์ล่วงหน้า (ม.ม.) |          |       |
|------------------------------|---------------------------------|----------------------------|-------|----------|-------------------------------------|----------|-------|
|                              |                                 | 3 วัน                      | 2 วัน | เมื่อวาน | วันนี้                              | พรุ่งนี้ | 3 วัน |
| 120401T โรงเรียนบ้านลำปากน้ำ | ต.ตมุลเหล็ก อ.เมือง จ.เพชรบูรณ์ | 2.50                       | 2.50  | 2.50     | 36.42                               | 57.50    | 57.50 |

## รายงานสถานการณ์น้ำลุ่มน้ำป่าสัก วันที่ 31 กรกฎาคม 2562

| สถานีโทรมาตร                       | ที่ตั้ง                               | ปริมาณฝนตรวจวัดสะสม (ม.ม.) |       |          | ปริมาณฝนสะสมคาดการณ์ล่วงหน้า (ม.ม.) |          |        |
|------------------------------------|---------------------------------------|----------------------------|-------|----------|-------------------------------------|----------|--------|
|                                    |                                       | 3 วัน                      | 2 วัน | เมื่อวาน | วันนี้                              | พรุ่งนี้ | 3 วัน  |
| 120701T บ้านสำราญ                  | ต.กุดตาเพชร อ.ลำสนธิ จ.ลพบุรี         | 1.00                       | 1.00  | 0.50     | 53.59                               | 100.67   | 100.67 |
| 120601T โรงเรียนบ้านหนองมะค่า      | ต.หนองมะค่า อ.โคกเจริญ จ.ลพบุรี       | 7.50                       | 7.50  | 1.00     | 8.75                                | 38.00    | 38.00  |
| 120108T รพ.สต.บ้านทับกี้           | ต.อีปุม อ.ด่านซ้าย จ.เลย              | 0.00                       | 0.00  | 0.00     | 71.78                               | 100.34   | 100.34 |
| 120501T โรงเรียนบ้านสันเจริญ       | ต.ท่าตวง อ.หนองไผ่ จ.เพชรบูรณ์        | 14.50                      | 14.50 | 14.50    | 31.31                               | 53.59    | 53.59  |
| 120802T โรงเรียนช้อย12 สาย 4 ซ้าย  | ต.ดีลัง อ.พัฒนานิคม จ.ลพบุรี          | 0.00                       | 0.00  | 0.00     | 8.84                                | 15.54    | 15.54  |
| 120502T อบต.บึงกระจับ              | ต.บึงกระจับ อ.วิเชียรบุรี จ.เพชรบูรณ์ | 18.00                      | 18.00 | 17.50    | 31.31                               | 53.59    | 53.59  |
| 120702T ลำสนธิที่บ้านท่ายาง        | ต.หนองยายโง่ อ.ชัยบาดาล จ.ลพบุรี      | 0.00                       | 0.00  | 0.00     | 53.59                               | 100.67   | 100.67 |
| 120901T ห้วยมวกเหล็กที่ อ.มวกเหล็ก | ต.มวกเหล็ก อ.มวกเหล็ก จ.สระบุรี       | 0.00                       | 0.00  | 0.00     | 3.57                                | 18.34    | 18.34  |

\*\*หมายเหตุ : ปริมาณฝนสะสมคาดการณ์ ได้จากการประมวลผลและคำนวณข้อมูลภาพจาก NWP-WRF Model กรมอุตุนิยมวิทยา\*\*

### 3) สรุประดับน้ำรายวัน

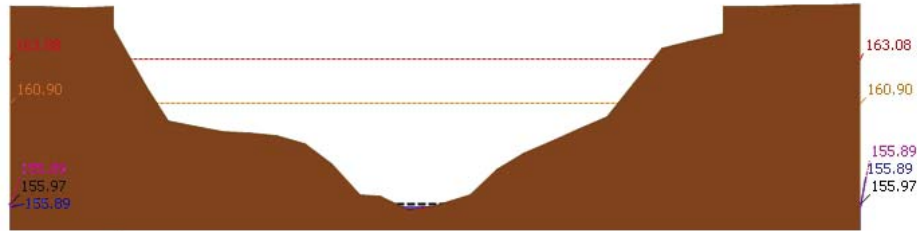
สรุปสถานการณ์น้ำในพื้นที่ลุ่มน้ำป่าสัก จากข้อมูลตรวจวัดระดับน้ำของสถานีโทรมาตรโครงการพัฒนาระบบพยากรณ์และเตือนภัยทรัพยากรน้ำ กรมทรัพยากรน้ำ ณ เวลา 07:00 น. ของวันที่ 31 กรกฎาคม 2562 และข้อมูลระดับน้ำคาดการณ์จากแบบจำลองทางคณิตศาสตร์ ดังแสดงในตาราง

| สถานีโทรมาตร                             | ที่ตั้ง                            | ระดับเตือนภัย | ระดับน้ำตรวจวัด (ม.รทก) |        | ระดับน้ำคาดการณ์ล่วงหน้า |        |        |         |
|--|------------------------------------|---------------|-------------------------|--------|--------------------------|--------|--------|---------|
|  |                                    |               | เมื่อวาน                | วันนี้ | 1 วัน                    | 2 วัน  | 3 วัน  | แนวโน้ม |
| 120107T แม่น้ำป่าสักที่ อ.เมืองเพชรบูรณ์ | ต.นาป่า อ.เมือง จ.เพชรบูรณ์        | 113.4         | 110.23                  | 110.24 | 110.24                   | 110.24 | 110.24 | คงที่   |
| 120106T แม่น้ำป่าสักที่ อ.เสาไห้         | ต.ศาลารีย์ไทย อ.เสาไห้ จ.สระบุรี   | 10.6          | 5.47                    | 5.41   | 5.41                     | 5.41   | 5.41   | คงที่   |
| 120205T แม่น้ำป่าสักที่บ้านอุ้มกะทาด     | ต.ศิลา อ.หล่มเก่า จ.เพชรบูรณ์      | 215.8         | 211.33                  | 211.33 | 211.33                   | 211.33 | 211.33 | คงที่   |
| 120109T แม่น้ำป่าสักที่ อ.แก่งคอย        | ต.แก่งคอย อ.แก่งคอย จ.สระบุรี      | 14.6          | 7.44                    | 7.44   | 7.44                     | 7.43   | 7.43   | คงที่   |
| 120110T แม่น้ำป่าสักที่บ้านวังโบลี       | ต.วังโบลี อ.หนองไผ่ จ.เพชรบูรณ์    | 92.5          | 85.18                   | 85.02  | 85.02                    | 85.01  | 85.01  | คงที่   |
| 120304T ห้วยน้ำพุที่บ้านกอกกะบาก         | ต.โป่ง อ.ด่านซ้าย จ.เลย            | 305           | 301.37                  | 301.31 | 301.31                   | 301.31 | 301.31 | คงที่   |
| 120111T แม่น้ำป่าสักที่บ้านจางวาง        | ต.ลานบ่า อ.หล่มสัก จ.เพชรบูรณ์     | 132.7         | 130.17                  | 130.01 | 130.01                   | 130.00 | 130.00 | คงที่   |
| 120305T ห้วยน้ำพุที่ อ.หล่มเก่า          | ต.หล่มเก่า อ.หล่มเก่า จ.เพชรบูรณ์  | 158.1         | 155.92                  | 155.95 | 155.95                   | 155.95 | 155.95 | คงที่   |
| 120112T แม่น้ำป่าสักที่บ้านหนองแหวน      | ต.วังมะข่อ อ.เมือง จ.เพชรบูรณ์     | 100.3         | 94.16                   | 94.18  | 94.18                    | 94.18  | 94.18  | คงที่   |
| 120113T แม่น้ำป่าสักที่บ้านเขาค้าง       | ต.คลองกระจิ่ง อ.ศรีเทพ จ.เพชรบูรณ์ | 52.9          | 46.10                   | 45.99  | 45.98                    | 45.97  | 45.97  | คงที่   |
| 120702T ลำสนธิที่บ้านท่ายาง              | ต.หนองยายโง่ อ.ชัยบาดาล จ.ลพบุรี   | 53            | 48.50                   | 48.50  | 48.50                    | 48.50  | 48.50  | คงที่   |
| 120105T แม่น้ำป่าสักที่บ้านวังมะเหนือ    | ต.ท่าอิฐ อ.หล่มสัก จ.เพชรบูรณ์     | 160.9         | 155.97                  | 155.89 | 155.89                   | 155.89 | 155.89 | คงที่   |
| 120901T ห้วยมวกเหล็กที่ อ.มวกเหล็ก       | ต.มวกเหล็ก อ.มวกเหล็ก จ.สระบุรี    | 192.6         | 188.76                  | 188.75 | 188.75                   | 188.75 | 188.75 | คงที่   |

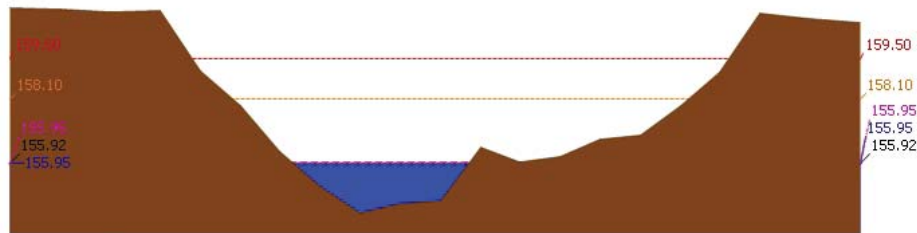


รายงานสถานการณ์น้ำลุ่มน้ำป่าสัก วันที่ 31 กรกฎาคม 2562

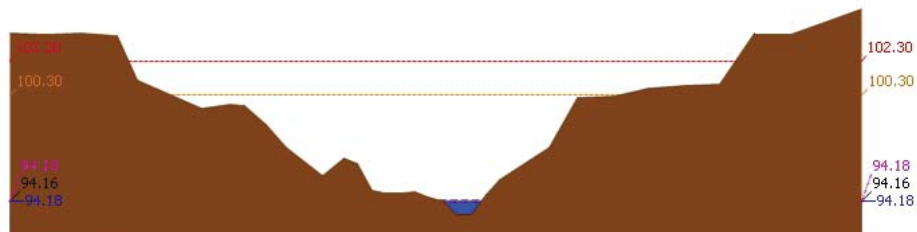
3.1) ระดับน้ำในลำน้ำ



สถานี 120105T แม่น้ำป่าสักที่บ้านวังมดเหนือ ต.ท่าอิฐบุญ อ.หล่มสัก จ.เพชรบูรณ์ ระดับน้ำ 155.89 ม.รทก.

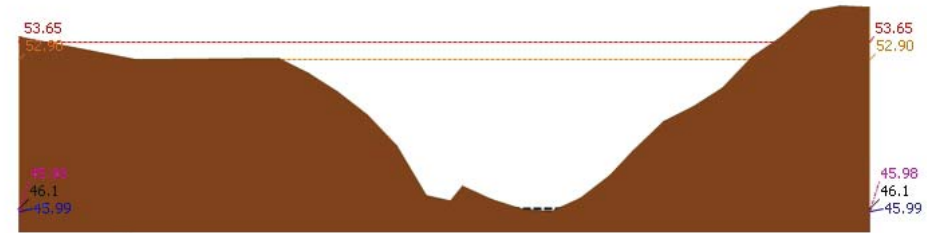


สถานี 120305T หัวขั้วพุ่งที่ อ.หล่มเก่า ต.หล่มเก่า อ.หล่มเก่า จ.เพชรบูรณ์ ระดับน้ำ 155.95 ม.รทก.

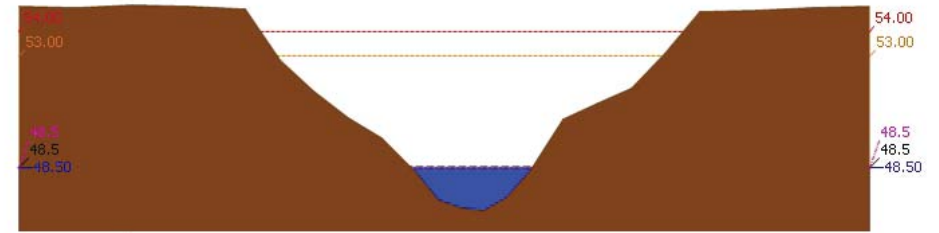


สถานี 120112T แม่น้ำป่าสักที่บ้านหนองแหวน ต.วังมะข่อ อ.เมือง จ.เพชรบูรณ์ ระดับน้ำ 94.18 ม.รทก.

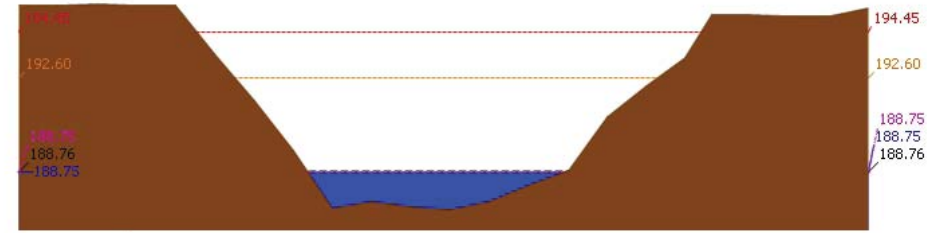
รายงานสถานการณ์น้ำลุ่มน้ำป่าสัก วันที่ 31 กรกฎาคม 2562



สถานี 120113T แม่น้ำป่าสักที่บ้านเขาค้าง ต.คลองกระดัง อ.ศรีเทพ จ.เพชรบูรณ์ ระดับน้ำ 45.99 ม.รทก.



สถานี 120702T ลำสนธิที่บ้านท่าช้าง ต.หนองขาใต้ อ.ชัยบาดาล จ.ลพบุรี ระดับน้ำ 48.50 ม.รทก.



สถานี 120901T หัวมวกเหล็กที่ อ.มวกเหล็ก ต.มวกเหล็ก อ.มวกเหล็ก จ.สระบุรี ระดับน้ำ 188.75 ม.รทก.



# โครงการพัฒนาระบบพยากรณ์และเตือนภัยทรัพยากรน้ำ

ศูนย์ป้องกันวิกฤติน้ำ กรมทรัพยากรน้ำ กระทรวงทรัพยากรธรรมชาติและสิ่งแวดล้อม

180 ถนนพระรามที่ 6 ซอย 34 แขวงสามเสนใน เขตพญาไท กรุงเทพมหานคร 10400 โทรศัพท์ 0 2271 6000

<http://tele-pwps.dwr.go.th>



# โครงการพัฒนาระบบพยากรณ์และเตือนภัยทรัพยากรน้ำ

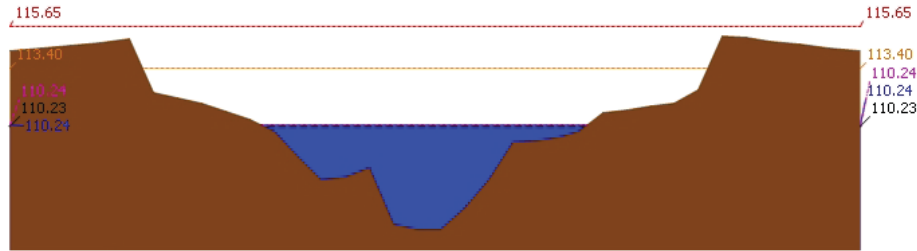
ศูนย์ป้องกันวิกฤติน้ำ กรมทรัพยากรน้ำ กระทรวงทรัพยากรธรรมชาติและสิ่งแวดล้อม

180 ถนนพระรามที่ 6 ซอย 34 แขวงสามเสนใน เขตพญาไท กรุงเทพมหานคร 10400 โทรศัพท์ 0 2271 6000

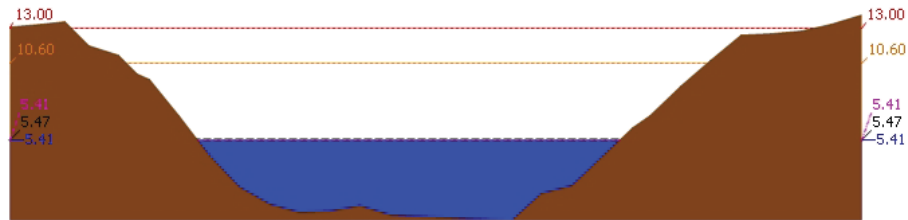
<http://tele-pwps.dwr.go.th>



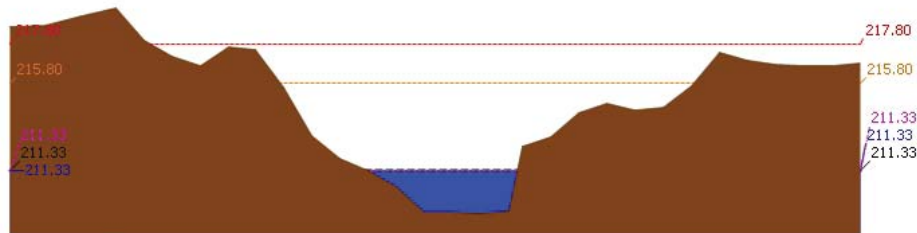
รายงานสถานการณ์น้ำลุ่มน้ำป่าสัก วันที่ 31 กรกฎาคม 2562



สถานี 120107T แม่น้ำป่าสักที่ อ.เมืองเพชรบูรณ์ ต.นาป่า อ.เมือง จ.เพชรบูรณ์ ระดับน้ำ 110.24 ม.รทก.

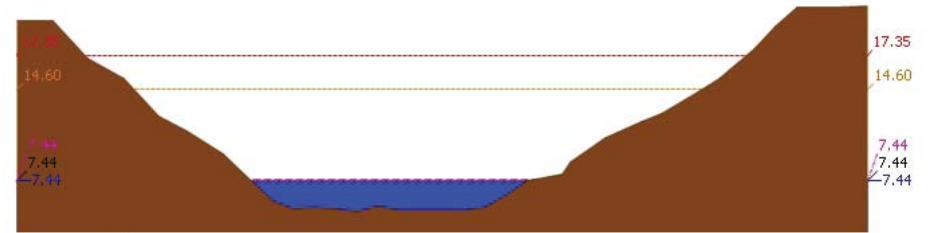


สถานี 120106T แม่น้ำป่าสักที่ อ.เลาไห้ ต.ศาลาวิไทย อ.เลาไห้ จ.สระบุรี ระดับน้ำ 5.41 ม.รทก.

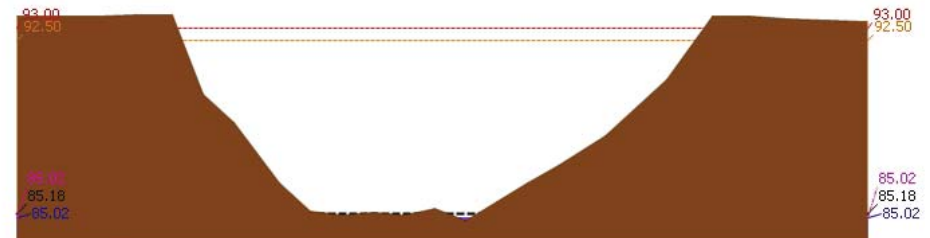


สถานี 120205T แม่น้ำป่าสักที่บ้านอุมกะทาด ต.ศิลา อ.หล่มเก่า จ.เพชรบูรณ์ ระดับน้ำ 211.33 ม.รทก.

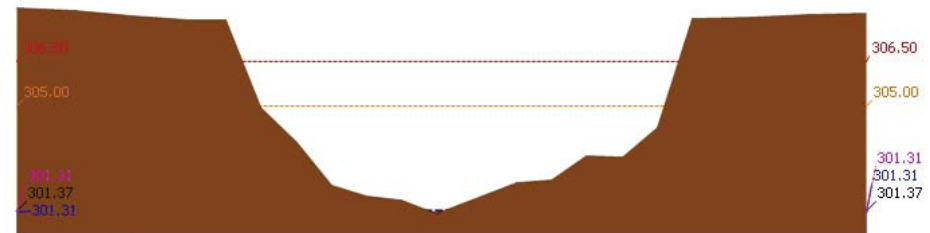
รายงานสถานการณ์น้ำลุ่มน้ำป่าสัก วันที่ 31 กรกฎาคม 2562



สถานี 120109T แม่น้ำป่าสักที่ อ.แก่งคอย ต.แก่งคอย อ.แก่งคอย จ.สระบุรี ระดับน้ำ 7.44 ม.รทก.

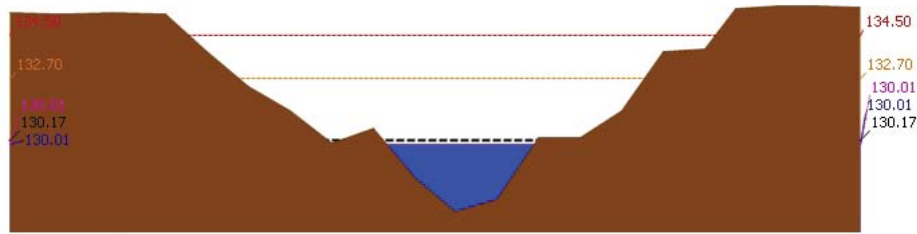


สถานี 120110T แม่น้ำป่าสักที่ บ้านวังโบสถ์ ต.วังโบสถ์ อ.หนองไผ่ จ.เพชรบูรณ์ ระดับน้ำ 85.02 ม.รทก.



สถานี 120304T หัวน้ำพุที่บ้านกกกระบาก ต.โป่ง อ.ด่านซ้าย จ.เลย ระดับน้ำ 301.31 ม.รทก.

รายงานสถานการณ์น้ำลุ่มน้ำป่าสัก วันที่ 31 กรกฎาคม 2562



▲ ระดับปัจจุบัน --- ระดับวิกฤติ --- ระดับเฝ้าระวัง --- เมื่อก่อน 7:00 น. --- คาดการณ์ล่วงหน้า 1 วัน  
สถานี 120111T แม่น้ำป่าสักที่บ้านจางวาง ต.ลานป่า อ.หล่มสัก จ.เพชรบูรณ์ ระดับน้ำ 130.01 ม.รทก.

3.2) ภาพสถานการณ์น้ำจากกล้อง CCTV



แม่น้ำป่าสักที่บ้านจางวาง ต.ลานป่า อ.หล่มสัก จ.เพชรบูรณ์



แม่น้ำป่าสักที่ อ.เมืองเพชรบูรณ์ ต.นาป่า อ.เมือง จ.เพชรบูรณ์



แม่น้ำป่าสักที่ อ.แก่งคอย ต.แก่งคอย อ.แก่งคอย จ.สระบุรี

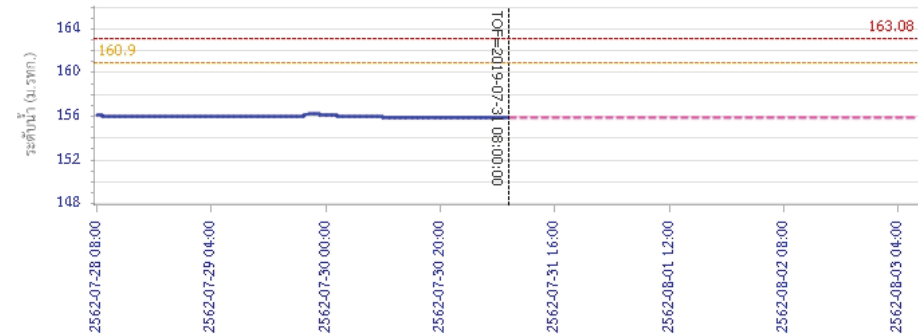


แม่น้ำป่าสักที่ อ.เสาไห้ ต.ศาลาไทย อ.เสาไห้ จ.สระบุรี

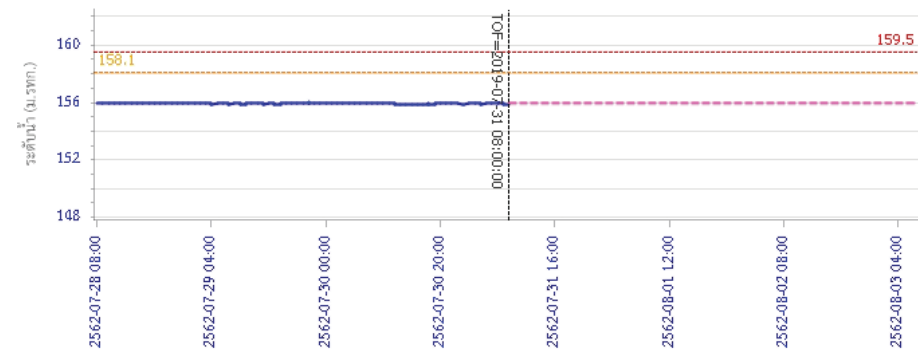
4) ผลการวิเคราะห์สถานการณ์น้ำ

รายงานสถานการณ์น้ำลุ่มน้ำป่าสัก วันที่ 31 กรกฎาคม 2562

ผลการคำนวณระดับน้ำ สถานี 120105T แม่น้ำป่าสักที่บ้านวังมเหสี อ.ท่าอิฐบุญ อ.หล่มสัก จ.เพชรบูรณ์



วัน เวลา ข้อมูล  
— ระดับน้ำตรวจวัด --- ระดับน้ำพยากรณ์ --- ระดับเฝ้าระวัง --- ระดับเตือนภัย  
ผลการคำนวณระดับน้ำ สถานี 120305T ห้วยน้ำฟุ้งที่ อ.หล่มเก่า ต.หล่มเก่า อ.หล่มเก่า จ.เพชรบูรณ์



วัน เวลา ข้อมูล  
— ระดับน้ำตรวจวัด --- ระดับน้ำพยากรณ์ --- ระดับเฝ้าระวัง --- ระดับเตือนภัย



# โครงการพัฒนาระบบพยากรณ์และเตือนภัยทรัพยากรน้ำ

ศูนย์ป้องกันวิกฤติน้ำ กรมทรัพยากรน้ำ กระทรวงทรัพยากรธรรมชาติและสิ่งแวดล้อม

180 ถนนพระรามที่ 6 ซอย 34 แขวงสามเสนใน เขตพญาไท กรุงเทพมหานคร 10400 โทรศัพท์ 0 2271 6000

<http://tele-pwps.dwr.go.th>



# โครงการพัฒนาระบบพยากรณ์และเตือนภัยทรัพยากรน้ำ

ศูนย์ป้องกันวิกฤติน้ำ กรมทรัพยากรน้ำ กระทรวงทรัพยากรธรรมชาติและสิ่งแวดล้อม

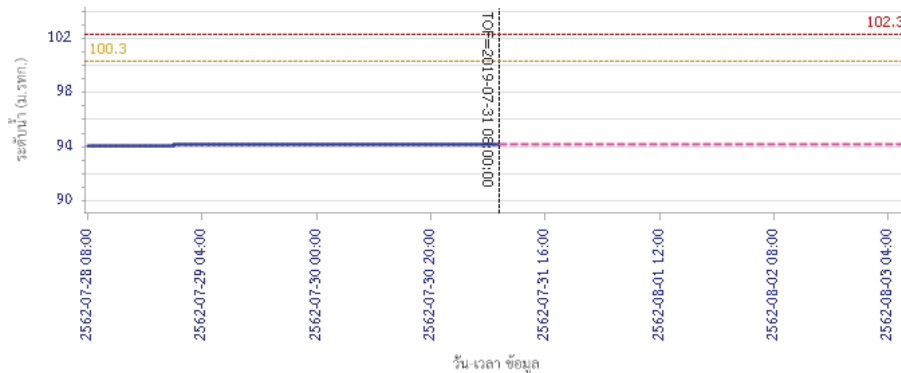
180 ถนนพระรามที่ 6 ซอย 34 แขวงสามเสนใน เขตพญาไท กรุงเทพมหานคร 10400 โทรศัพท์ 0 2271 6000

<http://tele-pwps.dwr.go.th>

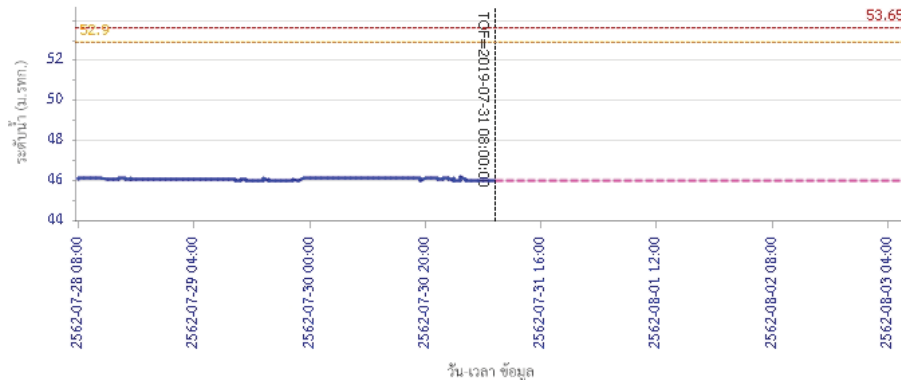


## รายงานสถานการณ์น้ำลุ่มน้ำป่าสัก วันที่ 31 กรกฎาคม 2562

ผลการคำนวณระดับน้ำ สถานี 120112T แม่น้ำป่าสักที่บ้านหนองแหวน ต.วังมะข่อ อ.เมือง จ.เพชรบูรณ์

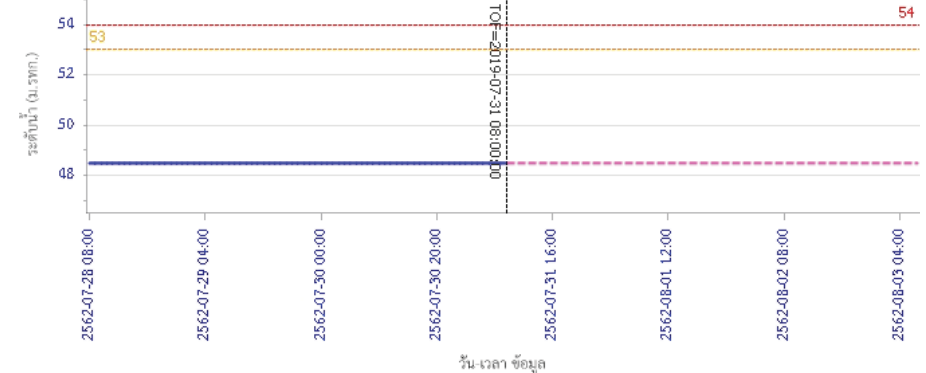


ผลการคำนวณระดับน้ำ สถานี 120113T แม่น้ำป่าสักที่บ้านเขาค้าง ต.คลองกระจิง อ.ศรีเทพ จ.เพชรบูรณ์

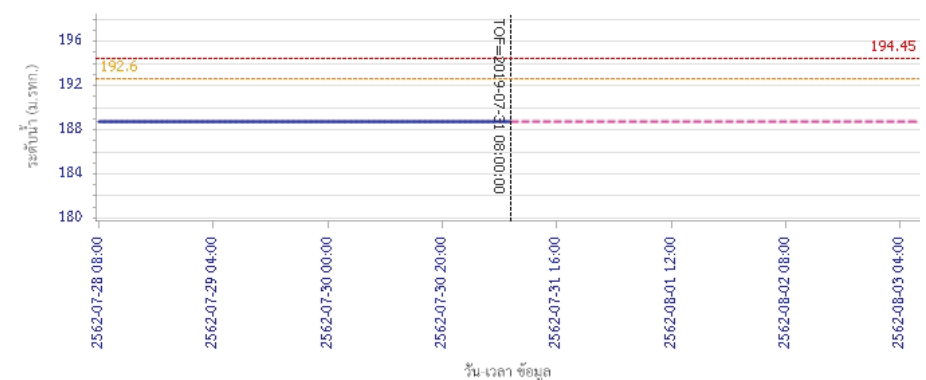


## รายงานสถานการณ์น้ำลุ่มน้ำป่าสัก วันที่ 31 กรกฎาคม 2562

ผลการคำนวณระดับน้ำ สถานี 120702T สาสนธิที่บ้านท่ายาง ต.หนองยายโง้ อ.ชัยบาดาล จ.ลพบุรี



ผลการคำนวณระดับน้ำ สถานี 120901T หัวขุมเหล็กที่ อ.มวกเหล็ก ต.มวกเหล็ก อ.มวกเหล็ก จ.สระบุรี





# โครงการพัฒนาระบบพยากรณ์และเตือนภัยทรัพยากรน้ำ

ศูนย์ป้องกันวิกฤติน้ำ กรมทรัพยากรน้ำ กระทรวงทรัพยากรธรรมชาติและสิ่งแวดล้อม

180 ถนนพระรามที่ 6 ซอย 34 แขวงสามเสนใน เขตพญาไท กรุงเทพมหานคร 10400 โทรศัพท์ 0 2271 6000

<http://tele-pwps.dwr.go.th>



# โครงการพัฒนาระบบพยากรณ์และเตือนภัยทรัพยากรน้ำ

ศูนย์ป้องกันวิกฤติน้ำ กรมทรัพยากรน้ำ กระทรวงทรัพยากรธรรมชาติและสิ่งแวดล้อม

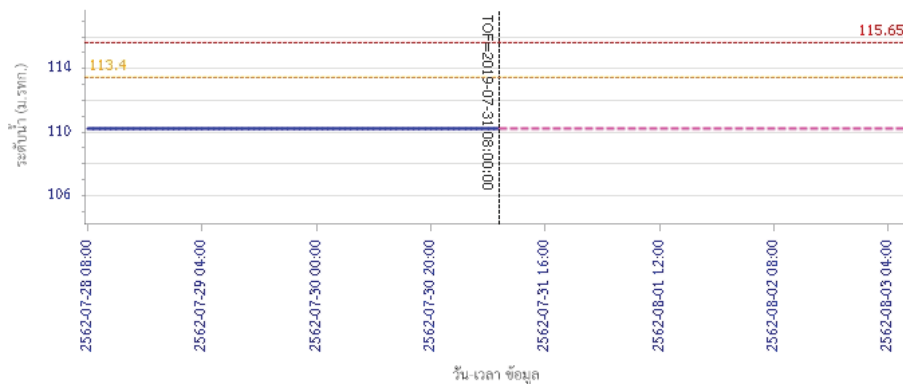
180 ถนนพระรามที่ 6 ซอย 34 แขวงสามเสนใน เขตพญาไท กรุงเทพมหานคร 10400 โทรศัพท์ 0 2271 6000

<http://tele-pwps.dwr.go.th>



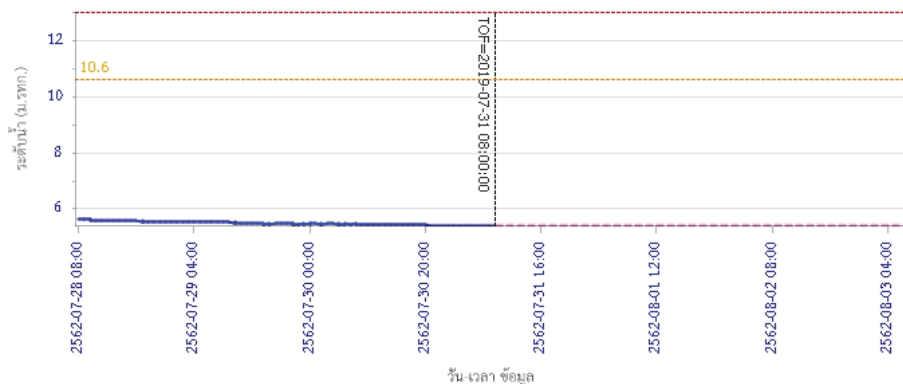
## รายงานสถานการณ์น้ำลุ่มน้ำป่าสัก วันที่ 31 กรกฎาคม 2562

ผลการคำนวณระดับน้ำ สถานี 120107T แม่น้ำป่าสักที่ อ.เมืองเพชรบูรณ์ ต.นาป่า อ.เมือง จ.เพชรบูรณ์



— ระดับน้ำตรวจวัด 
 - - - ระดับน้ำพยากรณ์ 
 - - - ระดับฝักระวัง 
 - - - ระดับเตือนภัย

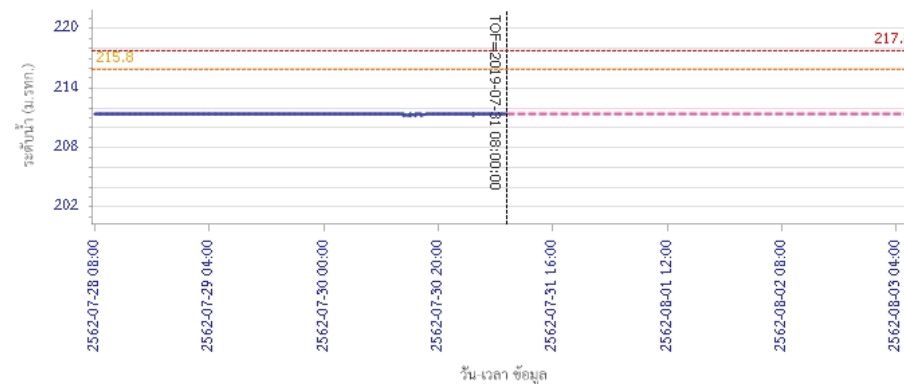
ผลการคำนวณระดับน้ำ สถานี 120106T แม่น้ำป่าสักที่ อ.เสาไห้ ต.ศาลาไทย อ.เสาไห้ จ.สระบุรี



— ระดับน้ำตรวจวัด 
 - - - ระดับน้ำพยากรณ์ 
 - - - ระดับฝักระวัง 
 - - - ระดับเตือนภัย

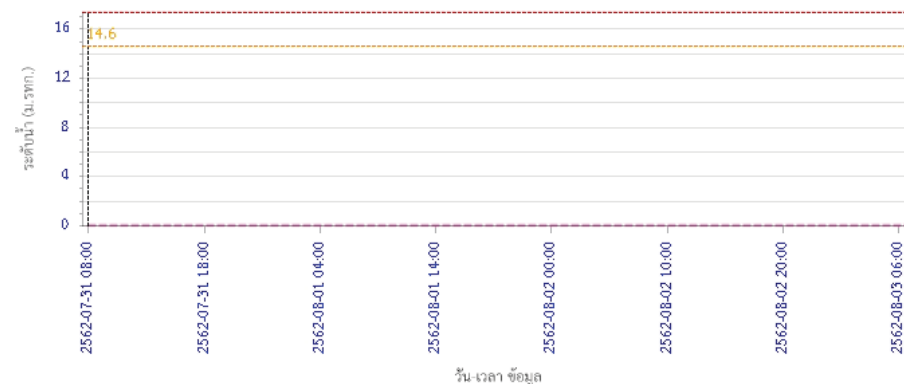
## รายงานสถานการณ์น้ำลุ่มน้ำป่าสัก วันที่ 31 กรกฎาคม 2562

ผลการคำนวณระดับน้ำ สถานี 120205T แม่น้ำป่าสักที่บ้านอุ้มกะทาด ต.ศิลา อ.หล่มเก่า จ.เพชรบูรณ์



— ระดับน้ำตรวจวัด 
 - - - ระดับน้ำพยากรณ์ 
 - - - ระดับฝักระวัง 
 - - - ระดับเตือนภัย

ผลการคำนวณระดับน้ำ สถานี 120109T แม่น้ำป่าสักที่ อ.แก่งคอย ต.แก่งคอย อ.แก่งคอย จ.สระบุรี



— ระดับน้ำตรวจวัด 
 - - - ระดับน้ำพยากรณ์ 
 - - - ระดับฝักระวัง 
 - - - ระดับเตือนภัย



# โครงการพัฒนาระบบพยากรณ์และเตือนภัยทรัพยากรน้ำ

ศูนย์ป้องกันวิกฤติน้ำ กรมทรัพยากรน้ำ กระทรวงทรัพยากรธรรมชาติและสิ่งแวดล้อม

180 ถนนพระรามที่ 6 ซอย 34 แขวงสามเสนใน เขตพญาไท กรุงเทพมหานคร 10400 โทรศัพท์ 0 2271 6000

<http://tele-pwps.dwr.go.th>



# โครงการพัฒนาระบบพยากรณ์และเตือนภัยทรัพยากรน้ำ

ศูนย์ป้องกันวิกฤติน้ำ กรมทรัพยากรน้ำ กระทรวงทรัพยากรธรรมชาติและสิ่งแวดล้อม

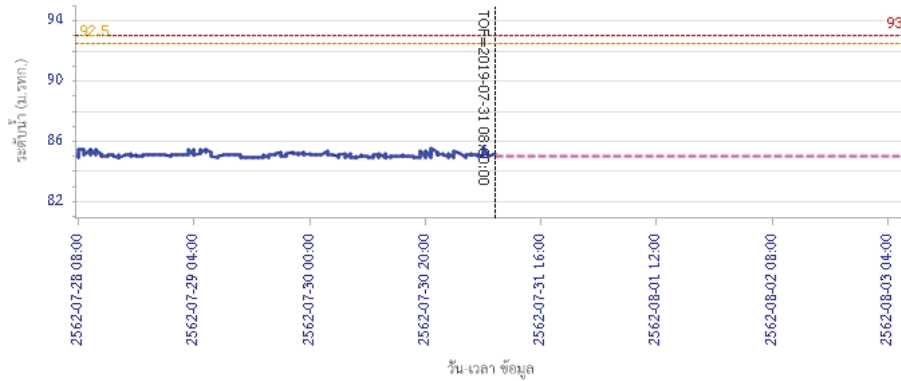
180 ถนนพระรามที่ 6 ซอย 34 แขวงสามเสนใน เขตพญาไท กรุงเทพมหานคร 10400 โทรศัพท์ 0 2271 6000

<http://tele-pwps.dwr.go.th>



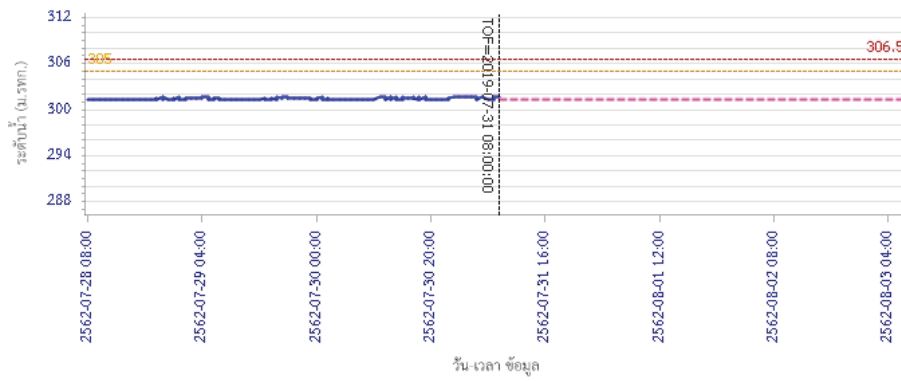
## รายงานสถานการณ์น้ำลุ่มน้ำป่าสัก วันที่ 31 กรกฎาคม 2562

ผลการคำนวณระดับน้ำ สถานี 120111T แม่น้ำป่าสักที่บ้านวังโสม ต.วังโสม อ.หนองไผ่ จ.เพชรบูรณ์



— ระดับน้ำตรวจวัด 
 --- ระดับน้ำพยากรณ์ 
 --- ระดับฝายระวัง 
 --- ระดับเตือนภัย

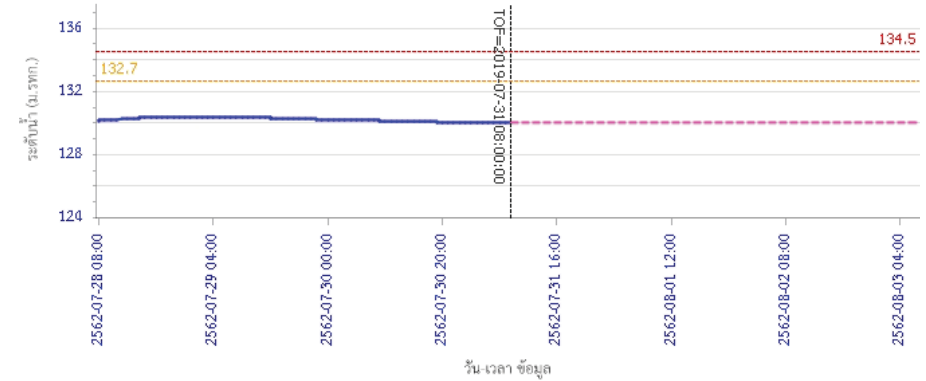
ผลการคำนวณระดับน้ำ สถานี 120304T ห้วยน้ำพุ่งที่บ้านกกกะบาก ต.โป่ง อ.ด่านซ้าย จ.เลย



— ระดับน้ำตรวจวัด 
 --- ระดับน้ำพยากรณ์ 
 --- ระดับฝายระวัง 
 --- ระดับเตือนภัย

## รายงานสถานการณ์น้ำลุ่มน้ำป่าสัก วันที่ 31 กรกฎาคม 2562

ผลการคำนวณระดับน้ำ สถานี 120111T แม่น้ำป่าสักที่บ้านจางวาง ต.ลานป่า อ.หล่มสัก จ.เพชรบูรณ์



— ระดับน้ำตรวจวัด 
 --- ระดับน้ำพยากรณ์ 
 --- ระดับฝายระวัง 
 --- ระดับเตือนภัย

### 5) สรุปสถานการณ์น้ำ

สถานการณ์ในลุ่มน้ำป่าสัก อยู่ในภาวะปกติ

## รายงานสถานการณ์น้ำลุ่มน้ำบางปะกง-ปราจีนบุรี วันที่ 31 กรกฎาคม 2562

### 1) สภาพภูมิอากาศ (ที่มา : กรมอุตุนิยมวิทยา)

#### ลักษณะอากาศทั่วไป

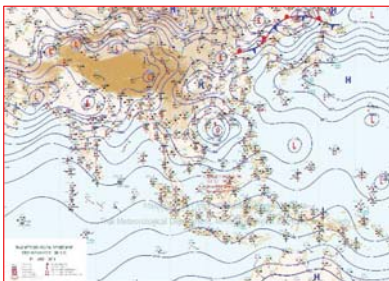
พยากรณ์อากาศ 24 ชั่วโมงข้างหน้า บริเวณภาคเหนือและภาคตะวันออกเฉียงเหนือมีฝนเพิ่มขึ้นและมีฝนตกหนักบางแห่ง ส่วนบริเวณภาคตะวันออก ภาคกลางและภาคใต้ มีฝนฟ้าคะนองบางพื้นที่ สำหรับบริเวณทะเลอันดามันทะเลมีคลื่นสูง 2 - 3 เมตร อ่าวไทยตอนบนมีคลื่นสูงประมาณ 2 เมตร และบริเวณที่มีฝนฟ้าคะนองคลื่นสูงมากกว่า 2 เมตร

อนึ่ง พายุดีเปรสชันบริเวณทะเลจีนใต้ตอนบน คาดว่าจะทวีกำลังแรงขึ้นเป็นพายุโซนร้อน แล้วเคลื่อนผ่านประเทศจีนตอนใต้ และขึ้นฝั่งประเทศเวียดนามตอนบน ในช่วงวันที่ 1-2 สิงหาคม 2562 ซึ่งจะทำให้บริเวณประเทศไทยมีฝนเพิ่มมากขึ้นและมีฝนตกหนักบางแห่ง โดยจะมีผลกระทบในภาคตะวันออกเฉียงเหนือและภาคเหนือก่อน

ลักษณะสำคัญทางอุตุนิยมวิทยา มรสุมตะวันตกเฉียงใต้กำลังปานกลางที่พัดปกคลุมทะเลอันดามัน ประเทศไทย และอ่าวไทย มีกำลังแรงขึ้น ประกอบกับมีหย่อมความกดอากาศต่ำปกคลุมบริเวณประเทศลาวตอนบน ลักษณะเช่นนี้ทำให้บริเวณภาคเหนือและภาคตะวันออกเฉียงเหนือมีฝนเพิ่มขึ้นและมีฝนตกหนักบางแห่ง ส่วนบริเวณภาคอื่นมีฝนฟ้าคะนองบางพื้นที่ สำหรับคลื่นลมบริเวณทะเลอันดามันและอ่าวไทยตอนบนมีกำลังแรงขึ้น

#### สภาพอากาศภาคตะวันออก

มีเมฆบางส่วน กับมีฝนฟ้าคะนอง ร้อยละ 30 ของพื้นที่ ส่วนมากบริเวณจังหวัดฉะเชิงเทรา นครนายก ปราจีนบุรี จันทบุรี และตราด อุณหภูมิต่ำสุด 25-28 องศาเซลเซียส อุณหภูมิสูงสุด 32-35 องศาเซลเซียส ลมตะวันตกเฉียงใต้ ความเร็ว 20-35 กม./ชม. ทะเลมีคลื่นสูงประมาณ 2 เมตร บริเวณที่มีฝนฟ้าคะนองคลื่นสูงมากกว่า 2 เมตร



แผนที่อากาศวันที่ 31 ก.ค. 2562 เวลา 07.00 น.



ภาพถ่ายจากดาวเทียมวันที่ 31 ก.ค. 2562 เวลา 07.00 น.

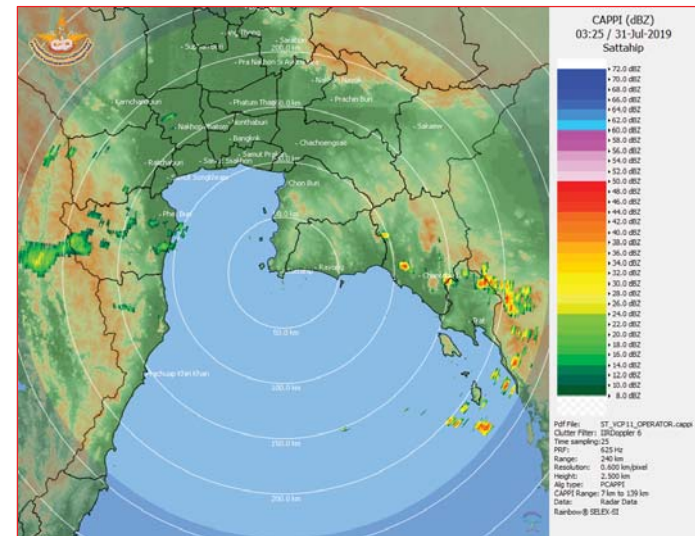
### 2) สถานการณ์ฝน

จากข้อมูลสถานการณ์ฝนในพื้นที่ลุ่มน้ำบางปะกง-ปราจีนบุรี ของวันที่ 31 กรกฎาคม 2562 จากกรมทรัพยากรน้ำ กรมอุตุนิยมวิทยา และสถาบันสารสนเทศทรัพยากรน้ำและการเกษตร (องค์การมหาชน) พบว่ามีฝนตกเล็กน้อยถึงปานกลาง และมีฝนตกหนักบางพื้นที่ บริเวณจังหวัดสระแก้ว โดยมีปริมาณฝน 0.4 – 37.8 มม.

ข้อมูลสถานการณ์ฝนในพื้นที่ลุ่มน้ำบางปะกง-ปราจีนบุรี ณ วันที่ 31 กรกฎาคม 2562  
(ข้อมูลจากกรมอุตุนิยมวิทยา เวลา 07.00 น.)

| ลำดับ | พื้นที่                | ปริมาณฝน (มม.) |
|-------|------------------------|----------------|
| 1     | อ.วัฒนานคร จ.สระแก้ว   | 37.8           |
| 2     | อ.เมือง จ.สระแก้ว      | 4.9            |
| 3     | อ.วังน้ำเย็น จ.สระแก้ว | 0.4            |
| 4     | อ.วังสมบูรณ์ จ.สระแก้ว | 10.2           |

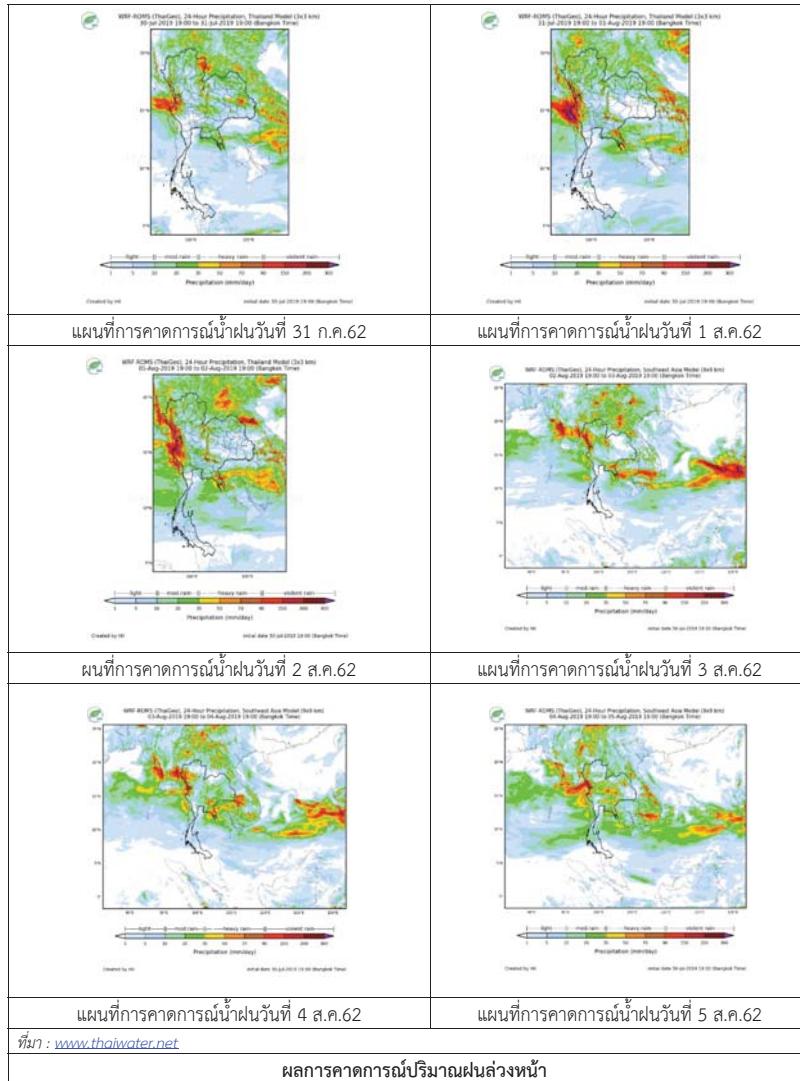
หมายเหตุ “ฝน” คือ ฝนวัดปริมาณไม่ได้ (ต่ำกว่า 0.1 มิลลิเมตร), “\*” คือ ไม่ได้รับข้อมูล



ภาพเรดาร์ตรวจอากาศ “สถานีสัตหีบ”  
ณ วันที่ 31 กรกฎาคม 2562 เวลา 10.25 น.  
(ที่มา : กรมอุตุนิยมวิทยา)



สถานการณ์น้ำฝน



3) ข้อมูลปริมาณน้ำในลำน้ำ

สถานการณ์น้ำท่า (27 – 31 ก.ค. 2562 ที่มา : กรมชลประทาน เวลา 06.00 น.)

| สถานี   | อำเภอ       | จังหวัด    | ลุ่มน้ำ    | ระดับตลิ่ง (ม.)         | เสาร์   | อาทิตย์ | จันทร์  | อังคาร  | พุธ     | แนวโน้ม (เพิ่ม/ลด) |
|---------|-------------|------------|------------|-------------------------|---------|---------|---------|---------|---------|--------------------|
|         |             |            |            | ความจุลำน้ำ (ลบ.ม./วิ.) | 27 ก.ค. | 28 ก.ค. | 29 ก.ค. | 30 ก.ค. | 31 ก.ค. |                    |
| Kgt.19A | เกาะจันทร์  | ชลบุรี     | บางปะกง    | 4.8                     | 1.80    | 1.78    | 1.86    | 1.85    | 1.85    | ทรงตัว             |
| Kgt.30  | เทศบาลเมือง | ฉะเชิงเทรา | บางปะกง    | *                       | 2.50    | 2.30    | 3.40    | 3.25    | 3.25    | เพิ่มขึ้น          |
|         |             |            |            | น้ำหนุน                 | *       | *       | *       | *       | *       |                    |
| Ny.1B   | เมือง       | นครนายก    | บางปะกง    | 8.81                    | 4.29    | 4.29    | 4.34    | 4.28    | 4.25    | ลดลง               |
|         |             |            |            | 206                     | 14.70   | 14.70   | 16.20   | 14.40   | 13.50   |                    |
| Ny.3    | บ้านนา      | นครนายก    | บางปะกง    | 6.26                    | 3.70    | 3.68    | 3.68    | 3.67    | 3.66    | ลดลง               |
|         |             |            |            | 67.20                   | *       | *       | *       | *       | *       |                    |
| Ny.4    | เมือง       | ปราจีนบุรี | บางปะกง    | 3.34                    | 0.85    | 0.80    | 1.00    | 0.70    | 0.65    | ลดลง               |
|         |             |            |            | 185                     | 9.00    | 8.00    | 12.00   | 6.00    | 5.00    |                    |
| Ny.7    | เมือง       | นครนายก    | บางปะกง    | 6.56                    | 4.42    | 4.45    | 4.49    | 4.40    | 4.41    | เพิ่มขึ้น          |
|         |             |            |            | *                       | *       | *       | *       | *       | *       |                    |
| Kgt.1   | เมือง       | ปราจีนบุรี | ปราจีนบุรี | 4.13                    | 0.35    | 0.45    | 0.42    | 0.27    | 0.27    | ทรงตัว             |
|         |             |            |            | 774.00                  | *       | *       | *       | *       | *       |                    |
| Kgt.3   | กบินทร์บุรี | ปราจีนบุรี | ปราจีนบุรี | 10.20                   | *       | 0.34    | 0.61    | 0.88    | 0.91    | เพิ่มขึ้น          |
|         |             |            |            | 648.00                  | *       | 5.80    | 11.20   | 16.60   | 17.20   |                    |
| Kgt.6   | ศรีมหาโพธิ์ | ปราจีนบุรี | ปราจีนบุรี | 7.10                    | 0.57    | 0.73    | 0.80    | 0.70    | 0.74    | เพิ่มขึ้น          |
|         |             |            |            | -                       | *       | *       | *       | *       | *       |                    |
| Kgt.9   | เขาลกรรจ์   | สระแก้ว    | ปราจีนบุรี | 10.00                   | 3.65    | 3.75    | 3.73    | 3.72    | 3.65    | ลดลง               |
|         |             |            |            | 444.00                  | 1.00    | 6.00    | 5.00    | 4.50    | 1.00    |                    |
| Kgt.10  | เมือง       | สระแก้ว    | ปราจีนบุรี | 11.00                   | 5.63    | 5.59    | 5.66    | 5.64    | 5.63    | ลดลง               |
|         |             |            |            | 300.00                  | 8.90    | 7.70    | 9.80    | 9.20    | 8.90    |                    |
| Kgt.13A | กบินทร์บุรี | ปราจีนบุรี | ปราจีนบุรี | 16.17                   | 6.26    | 6.30    | 6.32    | 6.38    | 6.47    | เพิ่มขึ้น          |
|         |             |            |            | 417.20                  | 2.60    | 3.00    | 3.20    | 3.80    | 4.70    |                    |
| Kgt.14  | นาดี        | ปราจีนบุรี | ปราจีนบุรี | 7.06                    | 0.93    | 0.88    | 0.86    | 0.82    | 0.81    | ลดลง               |
|         |             |            |            | 313.00                  | 0.83    | 0.70    | 0.65    | 0.55    | 0.53    |                    |

หมายเหตุ\* ไม่ได้รับข้อมูล

ข้อมูลระดับน้ำจากระบบตรวจวัดสภาพทางไกลอัตโนมัติลุ่มน้ำบางปะกง-ปราจีนบุรี กรมทรัพยากรน้ำ

ข้อมูลระดับน้ำ (29 – 31 ก.ค. 2562 ที่มา : กรมทรัพยากรน้ำ เวลา 07.00 น.)

| สถานี             | ตำบล       | อำเภอ       | จังหวัด    | ลุ่มน้ำ    | ระดับ<br>ตลิ่ง<br>(ต่ำสุด) | จันทร์     | อังคาร     | พุธ        | แนวโน้ม<br>(เพิ่ม/<br>ลด) |
|-------------------|------------|-------------|------------|------------|----------------------------|------------|------------|------------|---------------------------|
|                   |            |             |            |            |                            | 29<br>ก.ค. | 30<br>ก.ค. | 31<br>ก.ค. |                           |
| บ้านทุ่งกระทราย   | เกาะจันทร์ | เกาะจันทร์  | ชลบุรี     | บางปะกง    | 7.20                       | 1.74       | 1.74       | 1.74       | ทรงตัว                    |
| บ้านใหม่          | ศรีนาวา    | เมือง       | นครนายก    | บางปะกง    | 7.50                       | 4.08       | 4.03       | 4.00       | ลดลง                      |
| บ้านกุดบอน        | วังตะเคียน | กบินทร์บุรี | ปราจีนบุรี | ปราจีนบุรี | 12.10                      | 0.91       | 0.97       | 1.06       | เพิ่มขึ้น                 |
| บ้านเก่าเขาฉกรรจ์ | หนองหว้า   | เขาฉกรรจ์   | สระแก้ว    | ปราจีนบุรี | 8.60                       | 2.21       | 2.20       | 2.18       | ลดลง                      |

#### 4) สรุป

- สถานการณ์น้ำในลุ่มน้ำบางปะกง อยู่ในภาวะปกติ (ระดับน้ำต่ำกว่าระดับตลิ่งต่ำสุด) และระดับน้ำในลำน้ำส่วนใหญ่มีแนวโน้มลดลง
- สถานการณ์น้ำในลุ่มน้ำปราจีนบุรี อยู่ในภาวะปกติ (ระดับน้ำต่ำกว่าระดับตลิ่งต่ำสุด) และระดับน้ำในลำน้ำส่วนใหญ่มีแนวโน้มทรงตัว

## รายงานสถานการณ์น้ำลุ่มน้ำทะเลสาบสงขลา วันที่ 31 กรกฎาคม 2562

### 1) สภาพภูมิอากาศ

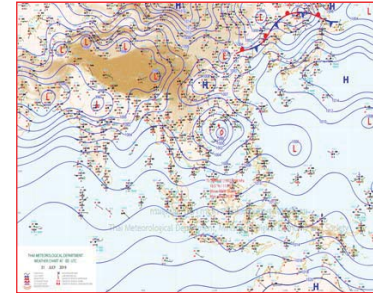
**ประกาศกรมอุตุนิยมวิทยา** "พายุดีเปรสชันบริเวณทะเลจีนใต้ตอนบน (มีผลกระทบจนถึงวันที่ 3 สิงหาคม 2562)" ฉบับที่ 4 ลงวันที่ 31 กรกฎาคม 2562 เมื่อเวลา 04.00 น. ของวันนี้ (31 ก.ค. 62) พายุดีเปรสชันบริเวณทะเลจีนใต้ตอนบน มีศูนย์กลางอยู่ห่างประมาณ 300 กิโลเมตร ทางตะวันออกเฉียงใต้ของเกาะไหหลำ ตอนบน ประเทศจีน หรือที่ ละติจูด 18.0 องศาเหนือ ลองจิจูด 113.5 องศาตะวันออก มีความเร็วลมสูงสุดใกล้ศูนย์กลางประมาณ 55 กิโลเมตรต่อชั่วโมง กำลังเคลื่อนตัวทางทิศตะวันตกเฉียงเหนืออย่างช้า ๆ คาดว่า พายุนี้จะทวีกำลังแรงขึ้นเป็นพายุโซนร้อน แล้วเคลื่อนผ่านประเทศจีนตอนใต้ และขึ้นฝั่งบริเวณประเทศเวียดนามตอนบน ในช่วงวันที่ 1-2 สิงหาคม 2562 ซึ่งจะทำให้บริเวณประเทศไทยมีฝนเพิ่มมากขึ้นและมีฝนตกหนักบางแห่ง โดยจะมีผลกระทบในภาคตะวันออกเฉียงเหนือและภาคเหนือก่อน ขอให้ประชาชนบริเวณดังกล่าวระวังอันตรายจากฝนที่ตกหนักและฝนที่ตกสะสม ซึ่งอาจทำให้เกิดน้ำท่วมฉับพลัน น้ำป่าไหลหลาก และดินโคลนถล่มในพื้นที่เสี่ยงภัยได้ สำหรับผู้ที่เดินทางไปเกาะไหหลำ ประเทศจีนตอนใต้ และประเทศเวียดนามตอนบน ควรตรวจสอบสภาพอากาศก่อนเดินทางด้วย

อนึ่ง ในช่วงวันที่ 31 กรกฎาคม - 6 สิงหาคม 2562 มรสุมตะวันตกเฉียงใต้ที่พัดปกคลุมทะเลอันดามัน ภาคใต้และอ่าวไทยจะมีกำลังแรงขึ้น จะทำให้ภาคใต้และภาคตะวันออกเฉียงเหนือมีฝนเพิ่มขึ้นและมีฝนตกหนักบางแห่ง สำหรับคลื่นลมบริเวณทะเลอันดามันและอ่าวไทยมีกำลังแรง โดยทะเลอันดามันมีคลื่นสูง 2-3 เมตร ส่วนอ่าวไทยมีคลื่นสูงประมาณ 2 เมตร บริเวณที่มีฝนฟ้าคะนองคลื่นสูงมากกว่า 3 เมตร ขอให้ชาวเรือเดินเรือด้วยความระมัดระวัง โดยหลีกเลี่ยงการเดินเรือในบริเวณที่มีฝนฟ้าคะนอง และเรือเล็กควรออกจากฝั่ง

#### ลักษณะอากาศทั่วไป (ที่มา: กรมอุตุนิยมวิทยา)

พยากรณ์อากาศ 24 ชั่วโมงข้างหน้า บริเวณภาคเหนือและภาคตะวันออกเฉียงเหนือมีฝนเพิ่มขึ้นและมีฝนตกหนักบางแห่ง ขอให้ประชาชนบริเวณดังกล่าวระวังอันตรายจากฝนที่ตกหนักและฝนที่ตกสะสม ซึ่งอาจทำให้เกิดน้ำท่วมฉับพลัน น้ำป่าไหลหลาก และดินโคลนถล่มในพื้นที่เสี่ยงภัยได้ ส่วนบริเวณภาคตะวันออกเฉียงเหนือและภาคใต้ มีฝนฟ้าคะนองบางพื้นที่ สำหรับบริเวณทะเลอันดามันทะเลมีคลื่นสูง 2 - 3 เมตร อ่าวไทยตอนบนมีคลื่นสูงประมาณ 2 เมตร และบริเวณที่มีฝนฟ้าคะนองคลื่นสูงมากกว่า 2 เมตร ขอให้ชาวเรือเดินเรือด้วยความระมัดระวังในบริเวณที่มีฝนฟ้าคะนอง และเรือเล็กควรออกจากฝั่งจนถึงวันที่ 6 สิงหาคม 2562 อนึ่ง พายุดีเปรสชันบริเวณทะเลจีนใต้ตอนบน คาดว่าจะทวีกำลังแรงขึ้นเป็นพายุโซนร้อน แล้วเคลื่อนผ่านประเทศจีนตอนใต้ และขึ้นฝั่งประเทศเวียดนามตอนบน ในช่วงวันที่ 1-2 สิงหาคม 2562 ซึ่งจะทำให้บริเวณประเทศไทยมีฝนเพิ่มมากขึ้นและมีฝนตกหนักบางแห่ง โดยจะมีผลกระทบในภาคตะวันออกเฉียงเหนือและภาคเหนือก่อน ขอให้ประชาชนบริเวณดังกล่าวระวังอันตรายจากฝนที่ตกหนักและฝนที่ตกสะสม ซึ่งอาจทำให้เกิดน้ำท่วมฉับพลัน น้ำป่าไหลหลาก และดินโคลนถล่มในพื้นที่เสี่ยงภัยได้ สำหรับผู้ที่เดินทางไปเกาะไหหลำ ประเทศจีนตอนใต้ และประเทศเวียดนามตอนบน ควรตรวจสอบสภาพอากาศก่อนเดินทางด้วย

**สภาพอากาศภาคใต้ฝั่งตะวันออก** มีเมฆบางส่วน กับมีฝนฟ้าคะนอง ร้อยละ 20 ของพื้นที่ ส่วนมากบริเวณจังหวัดเพชรบุรี ประจวบคีรีขันธ์ ชุมพร และสุราษฎร์ธานี อุณหภูมิมีต่ำสุด 23-26 องศาเซลเซียส อุณหภูมิสูงสุด 35-36 องศาเซลเซียส ผลคาดการณ์ปริมาณน้ำฝนล่วงหน้า 1-7 วัน มีฝนฟ้าคะนองร้อยละ 40-60 ของพื้นที่ตลอดช่วง โดยมีฝนตกหนักบางแห่งในช่วงวันที่ 31 ก.ค. - 2 ส.ค.62 ส่วนมากทางตอนบนของภาค



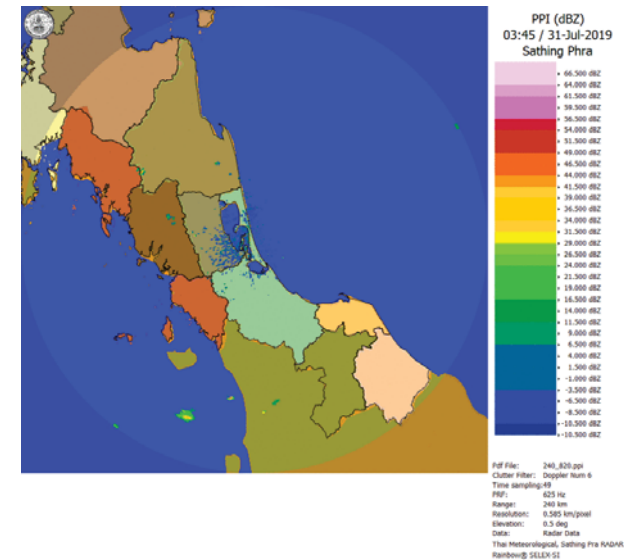
แผนที่อากาศ วันที่ 31 ก.ค. 2562 เวลา 07.00 น.



ภาพถ่ายจากดาวเทียม วันที่ 31 ก.ค. 2562

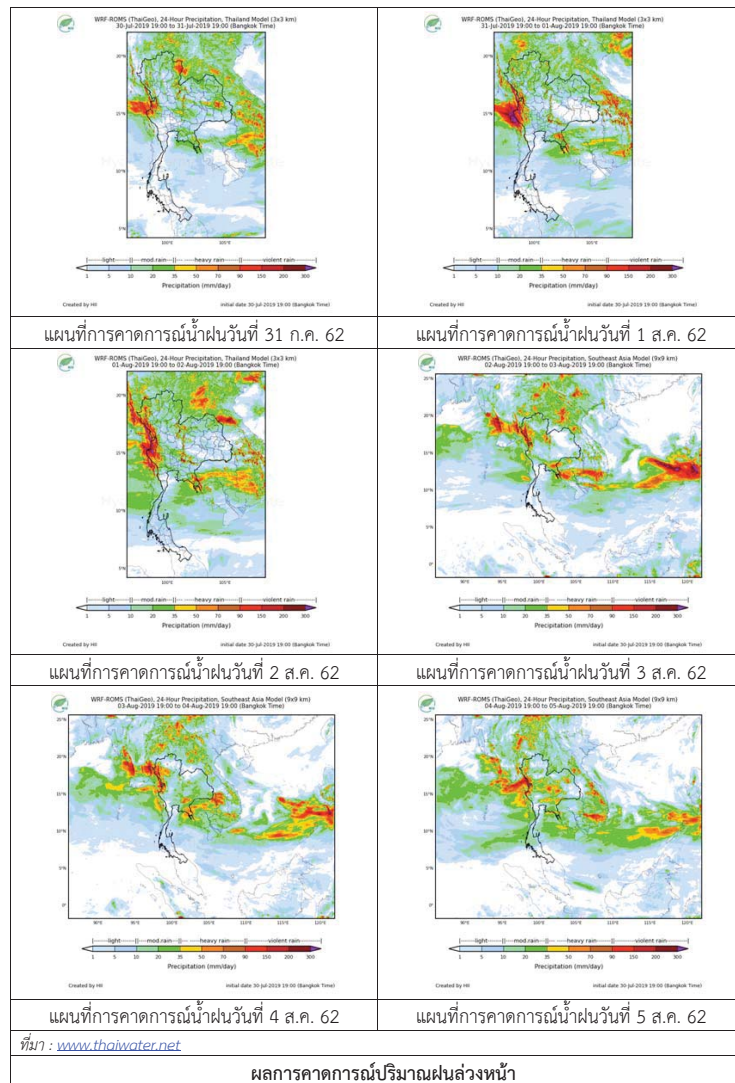
### 2) สถานการณ์ฝน

จากข้อมูลสถานการณ์ฝนในพื้นที่ลุ่มน้ำทะเลสาบสงขลาของวันที่ 31 กรกฎาคม 2562 จากกรมทรัพยากรน้ำ กรมอุตุนิยมวิทยา กรมชลประทาน และสถาบันสารสนเทศทรัพยากรน้ำ (องค์การมหาชน) พบว่า ไม่มีฝนตกในพื้นที่



ภาพเรดาร์ตรวจอากาศ “สathingpra” ณ วันที่ 31 กรกฎาคม 2562 (ที่มา : กรมอุตุนิยมวิทยา)

สถานการณ์น้ำฝน



3) ข้อมูลปริมาณน้ำในลำน้ำ

ลุ่มน้ำทะเลสาบสงขลา ปัจจุบันสถานการณ์น้ำในลำน้ำโดยทั่วไปอยู่ในภาวะปกติ (ระดับน้ำต่ำกว่าระดับตลิ่งต่ำสุด) สถานการณ์น้ำในลำน้ำส่วนใหญ่มีแนวโน้มลดลง/ทรงตัว

สถานการณ์น้ำท่า (27 – 31 ก.ค. 2562 ที่มา : กรมชลประทาน)

| สถานี   | แม่น้ำ           | อำเภอ           | จังหวัด | ระดับน้ำ-<br>ปริมาณน้ำ-<br>ลบ.ม./วิ.<br>(ระดับเดือนก้อ) | เสาร์      | อาทิตย์    | จันทร์     | อังคาร     | พุธ   |
|---------|------------------|-----------------|---------|---|------------|------------|------------|------------|-------|
|         |                  |                 |         | 27<br>ก.ค.  | 28<br>ก.ค. | 29<br>ก.ค. | 30<br>ก.ค. | 31<br>ก.ค. |       |
| X.170   | คลองลำ           | ศรีนครินทร์     | พัทลุง  | 25.20   | 20.68      | 20.67      | 20.71      | 20.67      | 20.68 |
|         |                  |                 |         | 580.00  | 11.40      | 11.10      | 12.30      | 11.10      | 11.40 |
| X.265   | คลองน่วย         | เมือง           | พัทลุง  | 8.00  | 6.57       | 6.63       | 6.48       | 6.45       | 6.59  |
|         |                  |                 |         | 7.00  | -          | -          | -          | -          | -     |
| .1X.174 | คลองหะ           | หาดใหญ่         | สงขลา   | 8.88  | 4.17       | 4.18       | 4.15       | 4.14       | 4.14  |
|         |                  |                 |         | 388.00  | 0.85       | 0.90       | 0.75       | 0.70       | 0.70  |
| X.173A  | คลองอู่<br>ตะเภา | สะเดา           | สงขลา   | 15.90   | 9.79       | 9.76       | 9.80       | 9.72       | 9.67  |
|         |                  |                 |         | 258.00  | 5.70       | 5.40       | 5.80       | 5.00       | 4.50  |
| X.90    | คลองอู่<br>ตะเภา | คลองหอย<br>โข่ง | สงขลา   | 8.00  | 2.56       | 2.77       | 2.94       | 3.09       | 2.92  |
|         |                  |                 |         | 580.00  | 14.60      | 27.20      | 37.80      | 49.20      | 36.40 |
| X.44    | คลองอู่<br>ตะเภา | หาดใหญ่         | สงขลา   | 7.40  | 0.00       | -0.05      | -0.05      | -0.13      | -0.14 |
|         |                  |                 |         | 582.00  | 6.00       | 4.50       | 4.50       | 2.10       | 1.80  |

ข้อมูลระดับน้ำจากระบบตรวจวัดสภาพทางไกลอัตโนมัติลุ่มน้ำทะเลสาบสงขลา กรมทรัพยากรน้ำ ประจำวันที่ 31 กรกฎาคม 2562

ข้อมูลระดับน้ำ (29 – 31 ก.ค. 2562 ที่มา : กรมทรัพยากรน้ำ)

| สถานี               | ตำบล      | อำเภอ   | จังหวัด | ระดับ<br>ตลิ่ง<br>(ต่ำสุด) | จันทร์     | อังคาร     | พุธ        |
|---------------------|-----------|---------|---------|----------------------------|------------|------------|------------|
|                     |           |         |         |                            | 29<br>ก.ค. | 30<br>ก.ค. | 31<br>ก.ค. |
| คลองอู่ตะเภาตอนบน   | พังงา     | สะเดา   | สงขลา   | 19.87                      | 11.74      | 11.67      | 11.64      |
| คลองอู่ตะเภาตอนล่าง | หาดใหญ่   | หาดใหญ่ | สงขลา   | 8.93                       | 0.05       | -0.05      | -0.07      |
| คลองรังคภูมิ        | กำแพงเพชร | รัตภูมิ | สงขลา   | 22.62                      | 13.22      | 13.04      | 12.93      |
| คลองตะหมด(ท่าเขียด) | แม่ขรี    | ตะหมด   | พัทลุง  | 27.94                      | 21.74      | 21.69      | 21.67      |
| ปากรอก              | ปากรอก    | สิงหนคร | สงขลา   | 0.00                       | -0.17      | -0.27      | -0.30      |
| ลำปำ                | ลำปำ      | เมือง   | พัทลุง  | 1.15                       | -0.81      | -0.85      | -0.87      |

ปริมาณน้ำในลำน้ำของคลองต่างๆ ในพื้นที่ลุ่มน้ำทะเลสาบสงขลา วันที่ 31 กรกฎาคม 2562

สถานีคลองอู่ตะเภาตอนล่าง - ต.หาดใหญ่ อ.หาดใหญ่ จ.สงขลา  
(ลุ่มน้ำทะเลสาบสงขลา)



สถานีตะโหมด (ท่าเขียด) - ต.แม่ขรี อ.ตะโหมด จ.พัทลุง  
(ลุ่มน้ำทะเลสาบสงขลา)



สถานีลำปำ - ต.ลำปำ อ.เมือง จ.พัทลุง  
(ลุ่มน้ำทะเลสาบสงขลา)



#### 4) สรุป

สถานการณ์น้ำในลุ่มน้ำทะเลสาบสงขลาประจำวันที่ 31 กรกฎาคม 2562 ปัจจุบันสถานการณ์น้ำในลำน้ำโดยทั่วไปอยู่ในภาวะปกติ (ระดับน้ำต่ำกว่าระดับตลิ่งต่ำสุด) สถานการณ์น้ำในลำน้ำส่วนใหญ่มีแนวโน้มลดลง/ทรงตัว

รายงานระดับน้ำจากกล้อง  
CCTV



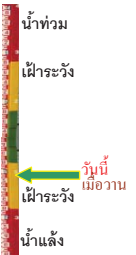
รายงานระดับน้ำจากกล้อง CCTV  
 ณ. วันที่ 31 กรกฎาคม พ.ศ. 2562



**สรุปสถานการณ์น้ำในลำน้ำสายหลัก**

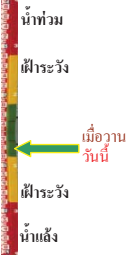
สะพานพระแม่ย่า - อ.เมือง จ.สุโขทัย (ลุ่มน้ำยม) สถานการณ์น้ำน้อย  
 สะพานสุพรรณกัลยา อ.เมือง จ.พิษณุโลก (ลุ่มน้ำน่าน) สถานการณ์น้ำน้อย  
 แม่น้ำเลย อ.เมือง จ.เลย (ลุ่มน้ำโขง) สถานการณ์น้ำปกติ  
 เสนา อ.เสนา จ.พระนครศรีอยุธยา (ลุ่มน้ำเจ้าพระยา) สถานการณ์น้ำปกติ  
 วัดพระรูป - อ.เมือง จ.สุพรรณบุรี (ลุ่มน้ำท่าจีน) สถานการณ์น้ำปกติ  
 สถานีอุตตะภาคอนล่าง - อ.หาดใหญ่ จ.สงขลา (ลุ่มน้ำทะเลสาบสงขลา) สถานการณ์น้ำปกติ  
 บ้านบางแก้ว - อ.บรรพตพิสัย จ.นครสวรรค์ (ลุ่มน้ำปิง-วัง-สะแกกรัง-ป่าสัก) สถานการณ์น้ำปกติ

สะพานมหาโพธิ์ - อ.เมือง จ.แพร่ (ลุ่มน้ำยม)




ระดับน้ำปัจจุบันต่ำกว่าสภาพ  
 ระดับตลิ่งต่ำสุด 152.33 ม.รทก.  
 ระดับท้องน้ำ 141.18 ม.รทก.

สะพานศรีสังขาลย์ - อ.ศรีสังขาลย์ จ.สุโขทัย (ลุ่มน้ำยม)



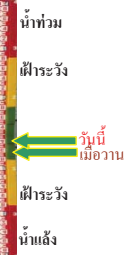
ระดับน้ำปัจจุบันต่ำกว่าสภาพ  
 ระดับตลิ่งต่ำสุด 71.78 ม.รทก.  
 ระดับท้องน้ำ 58.48 ม.รทก.

สะพานพระแม่ย่า - อ.เมือง จ.สุโขทัย (ลุ่มน้ำยม)



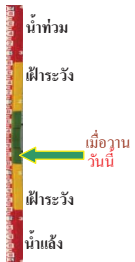
ระดับน้ำปัจจุบันต่ำกว่าสภาพ  
 ระดับตลิ่งต่ำสุด 48.59 ม.รทก.  
 ระดับท้องน้ำ 41.13 ม.รทก.

สะพานบ้านโพทะเล - อ.โพทะเล จ.พิจิตร (ลุ่มน้ำยม)



ระดับน้ำปัจจุบัน 25.70 ม.รทก.  
 ระดับตลิ่งต่ำสุด 31.63 ม.รทก.  
 ระดับท้องน้ำ 20.59 ม.รทก.

ไนท์บาซาร์ - อ.เมือง จ.พิษณุโลก (ลุ่มน้ำน่าน)



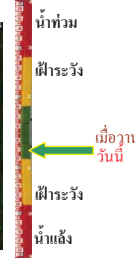
ระดับน้ำปัจจุบันต้นไม่บังสภาพ  
 ระดับตลิ่งต่ำสุด 44.39 ม.รทก.  
 ระดับท้องน้ำ 33.02 ม.รทก.

วัดเกยไชยเหนือ - อ.ชุมแสง จ.นครสวรรค์ (ลุ่มน้ำน่าน)



ระดับน้ำปัจจุบันต้นไม่บังสภาพ  
 ระดับตลิ่งต่ำสุด - ม.รทก.  
 ระดับท้องน้ำ - ม.รทก.

บ้านทับกฤช - อ.ชุมแสง จ.นครสวรรค์ (ทับกฤชใต้) (ลุ่มน้ำน่าน)



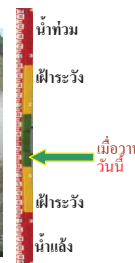
ระดับน้ำปัจจุบันต่ำกว่าสภาพ  
 ระดับตลิ่งต่ำสุด 26.16 ม.รทก.  
 ระดับท้องน้ำ 13.28 ม.รทก.

สะพานท่าเสา - อ.เมือง จ.อุตรดิตถ์ (ลุ่มน้ำน่าน)



ระดับน้ำปัจจุบัน 55.20 ม.รทก.  
 ระดับตลิ่งต่ำสุด 56.91 ม.รทก.  
 ระดับท้องน้ำ 47.80 ม.รทก.

สะพานเฉลิมพระเกียรติ 48 พรรษา อ.เมือง จ.พิจิตร (ลุ่มน้ำน่าน)



ระดับน้ำปัจจุบันต่ำกว่าสภาพ  
 ระดับตลิ่งต่ำสุด - ม.รทก.  
 ระดับท้องน้ำ - ม.รทก.

สะพานเฉลิมพระเกียรติ ร.9 72 พรรษา อ.บางมูลนาก จ.พิจิตร (ลุ่มน้ำน่าน)



ระดับน้ำปัจจุบัน 5.80 ม.รทก.  
 ระดับตลิ่งต่ำสุด 27.23 ม.รทก.  
 ระดับท้องน้ำ 16.56 ม.รทก.

สะพานสุพรรณภูมิ - อ.เมือง จ.พิษณุโลก  
(ลุ่มน้ำน่าน)




|                  |       |        |
|------------------|-------|--------|
| ระดับน้ำปัจจุบัน | 36.20 | ม.รทก. |
| ระดับตลิ่งต่ำสุด | 44.52 | ม.รทก. |
| ระดับท้องน้ำ     | 32.51 | ม.รทก. |

สถานีห้วยหลวง - อ.เมือง จ.อุดรธานี  
(ลุ่มน้ำโขง)



|                  |        |        |
|------------------|--------|--------|
| ระดับน้ำปัจจุบัน | 167.20 | ม.รทก. |
| ระดับตลิ่งต่ำสุด | 169.93 | ม.รทก. |
| ระดับท้องน้ำ     | 166.69 | ม.รทก. |

สถานีแม่น้ำเลย - อ.เมือง จ.เลย  
(ลุ่มน้ำโขง)



|                  |        |        |
|------------------|--------|--------|
| ระดับน้ำปัจจุบัน | 230.55 | ม.รทก. |
| ระดับตลิ่งต่ำสุด | -      | ม.รทก. |
| ระดับท้องน้ำ     | -      | ม.รทก. |

สถานีห้วยผาย - อ.แม่สาย จ.เชียงราย  
(แม่สาย/โขง)




|                              |        |        |
|------------------------------|--------|--------|
| ระดับน้ำปัจจุบันต่ำกว่าสถานี | -      | ม.รทก. |
| ระดับตลิ่งต่ำสุด             | -      | ม.รทก. |
| ระดับท้องน้ำ                 | 394.87 | ม.รทก. |

สนง.ส่วนอุทกหนองคาย - อ.เมือง จ.หนองคาย  
(ลุ่มน้ำโขง)



|                              |        |        |
|------------------------------|--------|--------|
| ระดับน้ำปัจจุบันต่ำกว่าสถานี | -      | ม.รทก. |
| ระดับตลิ่งต่ำสุด             | 166.65 | ม.รทก. |
| ระดับท้องน้ำ                 | 149.20 | ม.รทก. |

บ้านท่าสะอาด - อ.เขาก จ.บึงกาฬ  
(แม่น้ำสงคราม/ลุ่มน้ำโขง)



|                              |        |        |
|------------------------------|--------|--------|
| ระดับน้ำปัจจุบันสูงกว่าสถานี | -      | ม.รทก. |
| ระดับตลิ่งต่ำสุด             | 144.92 | ม.รทก. |
| ระดับท้องน้ำ                 | 134.18 | ม.รทก. |

บ้านตาลปากน้ำ - อ.ท่าอุเทน จ.นครพนม  
(แม่น้ำสงคราม/ลุ่มน้ำโขงอีสาน)



|                              |        |        |
|------------------------------|--------|--------|
| ระดับน้ำปัจจุบันต่ำกว่าสถานี | -      | ม.รทก. |
| ระดับตลิ่งต่ำสุด             | 142.11 | ม.รทก. |
| ระดับท้องน้ำ                 | 131.25 | ม.รทก. |

ร.ร.เทศบาล 4 - อ.เมือง จ.นครราชสีมา  
(ลำตะคอง/มูล)



|                  |        |        |
|------------------|--------|--------|
| ระดับน้ำปัจจุบัน | 176.60 | ม.รทก. |
| ระดับตลิ่งต่ำสุด | 178.00 | ม.รทก. |
| ระดับท้องน้ำ     | -      | ม.รทก. |

สตึก - อ.สตึก จ.บุรีรัมย์  
(ลุ่มน้ำมูล)



|                  |        |        |
|------------------|--------|--------|
| ระดับน้ำปัจจุบัน | 124.15 | ม.รทก. |
| ระดับตลิ่งต่ำสุด | 128.76 | ม.รทก. |
| ระดับท้องน้ำ     | 121.50 | ม.รทก. |

วัดเกาะวาลุการาม - อ.เมือง จ.ลำปาง  
(ลุ่มน้ำวัง)



|                              |        |        |
|------------------------------|--------|--------|
| ระดับน้ำปัจจุบันต่ำกว่าสถานี | -      | ม.รทก. |
| ระดับตลิ่งต่ำสุด             | 234.67 | ม.รทก. |
| ระดับท้องน้ำ                 | 227.54 | ม.รทก. |

อ.ปากน้ำโพ จ.นครสวรรค์  
(ลุ่มน้ำเจ้าพระยา)



|                              |       |        |
|------------------------------|-------|--------|
| ระดับน้ำปัจจุบันต่ำกว่าสถานี | -     | ม.รทก. |
| ระดับตลิ่งต่ำสุด             | 25.82 | ม.รทก. |
| ระดับท้องน้ำ                 | 14.66 | ม.รทก. |

เชิงสะพานสิงห์บุรี - อ.เมือง จ.สิงห์บุรี  
(ลุ่มน้ำเจ้าพระยา)



|                              |       |        |
|------------------------------|-------|--------|
| ระดับน้ำปัจจุบันต่ำกว่าสถานี | -     | ม.รทก. |
| ระดับตลิ่งต่ำสุด             | 11.50 | ม.รทก. |
| ระดับท้องน้ำ                 | -2.14 | ม.รทก. |



บ้านยางมณี - อ.โพธิ์ทอง จ.อ่างทอง  
(ลุ่มน้ำเจ้าพระยา)



ระดับน้ำปัจจุบันต่ำกว่าสถานี  
ระดับตลิ่งต่ำสุด - ม.รทก.  
ระดับท้องน้ำ - ม.รทก.

บ้านป้อม - อ.พระนครศรีอยุธยา  
จ.พระนครศรีอยุธยา (ลุ่มน้ำเจ้าพระยา)



ระดับน้ำปัจจุบัน 7.45 ม.รทก.  
ระดับตลิ่งต่ำสุด - ม.รทก.  
ระดับท้องน้ำ - ม.รทก.

เสนา - อ.เสนา จ.พระนครศรีอยุธยา  
(ลุ่มน้ำเจ้าพระยา)



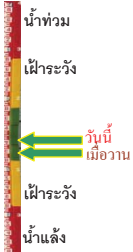
ระดับน้ำปัจจุบัน 0.70 ม.รทก.  
ระดับตลิ่งต่ำสุด - ม.รทก.  
ระดับท้องน้ำ - ม.รทก.

เชิงสะพานบริรักษ์ - อ.เมือง จ.อุทัยธานี  
(ลุ่มน้ำเจ้าพระยา)



ระดับน้ำปัจจุบัน 5.60 ม.รทก.  
ระดับตลิ่งต่ำสุด 19.90 ม.รทก.  
ระดับท้องน้ำ - ม.รทก.

สะพานปรีดี - อ.เมือง จ.พระนครศรีอยุธยา  
(ลุ่มน้ำเจ้าพระยา)



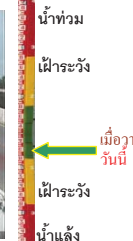
ระดับน้ำปัจจุบัน -0.80 ม.รทก.  
ระดับตลิ่งต่ำสุด - ม.รทก.  
ระดับท้องน้ำ - ม.รทก.

สะพานข้ามแม่น้ำท่าจีน 3 - อ.เมือง  
จ.สมุทรสาคร (ลุ่มน้ำท่าจีน)



ระดับน้ำปัจจุบัน -1.64 ม.รทก.  
ระดับตลิ่งต่ำสุด 1.37 ม.รทก.  
ระดับท้องน้ำ -6.73 ม.รทก.

สะพานบุญรัตนประชาภูวรัตน์ - อ.สามพราน  
จ.นครปฐม (ลุ่มน้ำท่าจีน)



ระดับน้ำปัจจุบัน -0.22 ม.รทก.  
ระดับตลิ่งต่ำสุด 1.46 ม.รทก.  
ระดับท้องน้ำ -7.22 ม.รทก.

สะพานหลวงพ่เป็น - อ.นครชัยศรี  
จ.นครปฐม (ลุ่มน้ำท่าจีน)



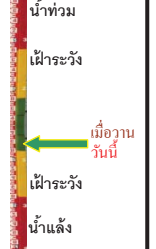
ระดับน้ำปัจจุบัน 0.46 ม.รทก.  
ระดับตลิ่งต่ำสุด 2.97 ม.รทก.  
ระดับท้องน้ำ -4.69 ม.รทก.

สะพานข้ามแม่น้ำท่าจีน ทางหลวง346  
อ.บางเลน จ.นครปฐม (ลุ่มน้ำท่าจีน)



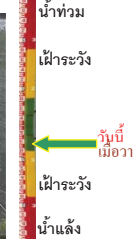
ระดับน้ำปัจจุบัน -0.54 ม.รทก.  
ระดับตลิ่งต่ำสุด 0.89 ม.รทก.  
ระดับท้องน้ำ -5.93 ม.รทก.

สะพานวัดพระรูป อ.เมือง จ.สุพรรณบุรี  
(ลุ่มน้ำท่าจีน)



ระดับน้ำปัจจุบัน 0.30 ม.รทก.  
ระดับตลิ่งต่ำสุด 3.32 ม.รทก.  
ระดับท้องน้ำ -0.56 ม.รทก.

สะพานข้ามแม่น้ำท่าจีน ทางหลวง3365  
อ.สามชุก จ.สุพรรณบุรี (ลุ่มน้ำท่าจีน)



ระดับน้ำปัจจุบันต้นไม่บังสถานี  
ระดับตลิ่งต่ำสุด 5.70 ม.รทก.  
ระดับท้องน้ำ 0.46 ม.รทก.

สะพานสามงามท่าโบสถ์ อ.หันคา  
จ.ชัยนาท (ลุ่มน้ำท่าจีน)



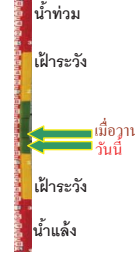
ระดับน้ำปัจจุบัน 11.82 ม.รทก.  
ระดับตลิ่งต่ำสุด 13.14 ม.รทก.  
ระดับท้องน้ำ 10.08 ม.รทก.

เชิงสะพานฉะเชิงเทรา - อ.เมือง จ.ฉะเชิงเทรา  
(ลุ่มน้ำบางปะกง)



ระดับน้ำปัจจุบันต่ำกว่าสถาป  
ระดับตลิ่งต่ำสุด 1.90 ม.รทก.  
ระดับท้องน้ำ - ม.รทก.

เทศบาลเมืองเพชรบุรี - อ.เมือง จ.เพชรบุรี  
(ลุ่มน้ำเพชรบุรี)



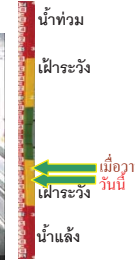
ระดับน้ำปัจจุบัน 0.70 ม.รทก.  
ระดับตลิ่งต่ำสุด 4.33 ม.รทก.  
ระดับท้องน้ำ 0.01 ม.รทก.

ร.ร.อนุบาลบางสะพาน - อ.บางสะพาน จ.ประจวบคีรีขันธ์  
(คลองบางสะพาน/ชายฝั่งทะเลตะวันตก)



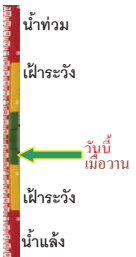
ระดับน้ำปัจจุบัน -0.20 ม.รทก.  
ระดับตลิ่งต่ำสุด 4.16 ม.รทก.  
ระดับท้องน้ำ -0.14 ม.รทก.

สถานีอุตะภาคกลาง - อ.หาดใหญ่ จ.สงขลา  
(ลุ่มน้ำทะเลสาบสงขลา)



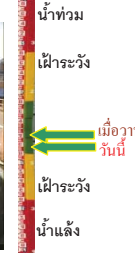
ระดับน้ำปัจจุบัน 0.00 ม.รทก.  
ระดับตลิ่งต่ำสุด 8.93 ม.รทก.  
ระดับท้องน้ำ -1.93 ม.รทก.

สถานีคลองตะโหมด - อ.ตะโหมด จ.พัทลุง  
(ลุ่มน้ำทะเลสาบสงขลา)



ระดับน้ำปัจจุบันต่ำกว่าสถาป  
ระดับตลิ่งต่ำสุด 27.94 ม.รทก.  
ระดับท้องน้ำ 20.52 ม.รทก.

สถานีลำปำ - อ.เมือง จ.พัทลุง  
(ลุ่มน้ำทะเลสาบสงขลา)



ระดับน้ำปัจจุบัน -0.90 ม.รทก.  
ระดับตลิ่งต่ำสุด 1.15 ม.รทก.  
ระดับท้องน้ำ -2.86 ม.รทก.

สถานีวัดแม่น้ำโขง (MRC) - อ.เชียงคาน จ.เลย  
(ลุ่มน้ำโขงอีสาน)



ระดับน้ำปัจจุบัน 6.60 ม.รทก.  
ระดับตลิ่งต่ำสุด - ม.รทก.  
ระดับท้องน้ำ - ม.รทก.

สถานีวัดแม่น้ำโขง (MRC) - อ.โขงเจียม จ.อุบลราชธานี  
(ลุ่มน้ำโขงอีสาน)



ระดับน้ำปัจจุบันต่ำกว่าสถาป  
ระดับตลิ่งต่ำสุด - ม.รทก.  
ระดับท้องน้ำ - ม.รทก.

สถานีบ้านบางแก้ว - อ.บรรพตพิสัย จ.นครสวรรค์  
(ลุ่มน้ำปิง-วัง-สะแกกรัง-ป่าสัก)



ระดับน้ำปัจจุบัน 37.27 ม.รทก.  
ระดับตลิ่งต่ำสุด 44.95 ม.รทก.  
ระดับท้องน้ำ 35.06 ม.รทก.

สถานีบ้านปากร่องห้วยจี่ - อ.บ้านดง จ.ตาก  
(ลุ่มน้ำปิง-วัง-สะแกกรัง-ป่าสัก)



ระดับน้ำปัจจุบัน 117.97 ม.รทก.  
ระดับตลิ่งต่ำสุด 120.45 ม.รทก.  
ระดับท้องน้ำ 114.47 ม.รทก.

สถานีบ้านจางวาง - อ.หล่มสัก จ.เพชรบูรณ์  
(ลุ่มน้ำปิง-วัง-สะแกกรัง-ป่าสัก)



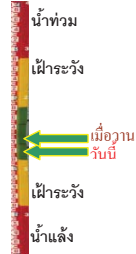
ระดับน้ำปัจจุบัน 130.20 ม.รทก.  
ระดับตลิ่งต่ำสุด 135.46 ม.รทก.  
ระดับท้องน้ำ 127.24 ม.รทก.

สถานีแม่น้ำป่าสัก - อ.เมือง จ.เพชรบูรณ์  
(ลุ่มน้ำปิง-วัง-สะแกกรัง-ป่าสัก)



ระดับน้ำปัจจุบัน 110.30 ม.รทก.  
ระดับตลิ่งต่ำสุด 114.98 ม.รทก.  
ระดับท้องน้ำ 104.53 ม.รทก.

สถานีแม่น้ำป่าสัก - อ.เสาไห้ จ.สระบุรี  
(ลุ่มน้ำป่าสัก-วัง-สะแกกรัง-ป่าสัก)



ระดับน้ำปัจจุบัน 5.75 ม.รทก.  
ระดับตลิ่งต่ำสุด 13.46 ม.รทก.  
ระดับท้องน้ำ 0.04 ม.รทก.

สถานีแม่น้ำป่าสัก - อ.แก่งคอย จ.สระบุรี  
(ลุ่มน้ำป่าสัก-วัง-สะแกกรัง-ป่าสัก)



ระดับน้ำปัจจุบัน 7.48 ม.รทก.  
ระดับตลิ่งต่ำสุด 20.10 ม.รทก.  
ระดับท้องน้ำ 4.79 ม.รทก.

| จังหวัด           | สถานที่ตั้งกล้อง                           | แม่น้ำ/ลุ่มน้ำ             | วิกฤติน้ำแล้ง<br>ระดับน้อยกว่า | วิกฤติน้ำท่วม<br>ระดับมากกว่า | ระดับน้ำ (ม.รทก.)<br>พ.ศ.2562 |         |         | สถานการณ์ | หมายเหตุ |
|-------------------|--|----------------------------|--------------------------------|-------------------------------|-------------------------------|---------|---------|-----------|----------|
|                   |  |                            |                                |                               | 26 ก.ค.                       | 30 ก.ค. | 31 ก.ค. |           |          |
| จ.แพร่            | สะพานมหาโพธิ์ อ.เมือง                      | ยม                         | 143.18                         | 152.33                        | N/A                           | N/A     | N/A     | น้ำน้อย   | ↔        |
| จ.สุโขทัย         | สะพานศรีสังขาลัย อ.เมือง                   | ยม                         | 60.14                          | 71.78                         | N/A                           | N/A     | N/A     | น้ำปกติ   | ↔        |
| จ.สุโขทัย         | สะพานพระเมโย อ.เมือง                       | ยม                         | 42.48                          | 48.59                         | N/A                           | N/A     | N/A     | น้ำน้อย   | ↔        |
| จ.พิษณุโลก        | สะพานบางระกำ อ.บางระกำ                     | ยม                         | 31.73                          | 37.23                         | N/A                           | N/A     | N/A     | น้ำปกติ   | ↔        |
| จ.พิจิตร          | สะพานโพทะเล อ.โพทะเล                       | ยม                         | 22.58                          | 30.63                         | 25.50                         | 25.80   | 25.70   | น้ำปกติ   | ↓        |
| จ.พิษณุโลก        | โนนท่าซาร์ อ.เมือง                         | น่าน                       | 37.33                          | 45.04                         | N/A                           | N/A     | N/A     | น้ำปกติ   | ↔        |
| จ.นครสวรรค์       | วัดเกยไชยเหนือ อ.ชุมแสง                    | น่าน                       | 18.73                          | 25.60                         | N/A                           | N/A     | N/A     | น้ำปกติ   | ↔        |
| จ.นครสวรรค์       | บ้านทับกฤช อ.ชุมแสง (ทับกฤชใต้)            | น่าน                       | -                              | 26.16                         | N/A                           | N/A     | N/A     | น้ำปกติ   | ↔        |
| จ.อุตรดิตถ์       | สะพานท่าเสา อ.เมือง                        | น่าน                       | 49.22                          | 56.91                         | N/A                           | N/A     | N/A     | น้ำปกติ   | ↔        |
| จ.น่าน            | สะพานครน่านพัฒนา อ.เมือง                   | น่าน                       | 192.17                         | 197.73                        | N/A                           | N/A     | N/A     | น้ำปกติ   | ↔        |
| จ.พิจิตร          | สะพานเฉลิมพลียุติ 9 72 พรรษา อ.บางมูลนาก   | น่าน                       | 18.19                          | 27.23                         | 5.20                          | 5.80    | 5.80    | น้ำน้อย   | ↔        |
| จ.พิษณุโลก        | สะพานพรหมกัลยา อ.เมือง                     | น่าน                       | 33.98                          | 44.52                         | 36.00                         | 36.40   | 36.20   | น้ำน้อย   | ↓        |
| จ.อุตรธานี        | สถานีหัวหลวง อ.เมือง                       | โขง                        | -                              | -                             | N/A                           | N/A     | N/A     | น้ำปกติ   | ↔        |
| จ.เลย             | สถานีแม่น้ำเลย อ.เมือง                     | โขง                        | -                              | -                             | 230.50                        | 230.50  | 230.55  | น้ำปกติ   | ↑        |
| จ.เชียงใหม่       | สถานีหัวฝาย อ.แม่สาย                       | แม่สาย/โขง                 | 395.79                         | 396.50                        | N/A                           | N/A     | N/A     | น้ำปกติ   | ↔        |
| จ.หนองคาย         | สนง.สวนอุทกหนองคาย อ.เมือง                 | โขง                        | 157.85                         | 166.70                        | N/A                           | N/A     | N/A     | น้ำปกติ   | ↔        |
| จ.หนองคาย         | วัดทุ่งธาตุ อ.โพนพิสัย                     | หัวหลวง/โขงอีสาน           | 150.50                         | 159.43                        | N/A                           | N/A     | N/A     | น้ำปกติ   | ↔        |
| จ.นครพนม          | บ้านศาลปากน้ำ อ.ท่าอุเทน                   | น้ำสงคราม/โขงอีสาน         | 133.42                         | 141.02                        | N/A                           | N/A     | N/A     | น้ำปกติ   | ↔        |
| จ.นครราชสีมา      | ร.ร.เทศบาล 4 อ.เมือง                       | ลำตะคอง/มูล                | 174.60                         | 178.00                        | 176.60                        | 176.60  | 176.60  | น้ำน้อย   | ↔        |
| จ.บุรีรัมย์       | สตึก อ.สตึก                                | มูล                        | 123.13                         | 128.76                        | 124.10                        | 124.15  | 124.15  | น้ำปกติ   | ↔        |
| จ.สิงห์บุรี       | เขิงสะพานสิงห์บุรี อ.เมือง                 | เจ้าพระยา                  | 3.45                           | 11.50                         | N/A                           | N/A     | N/A     | น้ำน้อย   | ↔        |
| จ.อ่างทอง         | บ้านยามณี อ.โพธิ์ทอง                       | เจ้าพระยา                  | -                              | 9.11                          | N/A                           | N/A     | N/A     | น้ำปกติ   | ↔        |
| จ.พระนครศรีอยุธยา | บ้านป้อม อ.พระนครศรีอยุธยา                 | เจ้าพระยา                  | -                              | -                             | 7.30                          | 7.35    | 7.45    | น้ำปกติ   | ↑        |
| จ.พระนครศรีอยุธยา | อ.เสนา                                     | น้อย/เจ้าพระยา             | 2.00                           | 5.00                          | 0.50                          | 0.50    | 0.70    | น้ำปกติ   | ↑        |
| จ.อุทัยธานี       | เขิงสะพานวีรภักดิ์ อ.เมือง                 | สะแกกรัง                   | 15.16                          | 19.90                         | 5.50                          | 5.50    | 5.50    | น้ำปกติ   | ↔        |
| จ.อุทัยธานี       | อุทัยใหม่ อ.เมือง                          | สะแกกรัง                   | -                              | -                             | 14.20                         | 14.30   | 14.40   | น้ำปกติ   | ↑        |
| จ.พระนครศรีอยุธยา | สะพานปรีดีอ.พระนครศรีอยุธยา                | เจ้าพระยา                  | -                              | -                             | -1.00                         | -0.90   | -0.80   | น้ำปกติ   | ↑        |
| จ.สมุทรปราการ     | สะพานข้ามแม่น้ำท่าจีน 3 อ.เมือง            | ท่าจีน                     | -5.11                          | 0.57                          | -0.94                         | -1.84   | -1.64   | น้ำปกติ   | ↑        |
| จ.นครปฐม          | สะพานบุญรัตนประชาวุฒินัน อ.สามพราน         | ท่าจีน                     | -5.59                          | -0.30                         | -0.22                         | -0.22   | -0.22   | น้ำปกติ   | ↔        |
| จ.นครปฐม          | สะพานหลวงพ่อบึง อ.นครชัยศรี                | ท่าจีน                     | -3.16                          | 2.21                          | 0.51                          | 0.41    | 0.46    | น้ำปกติ   | ↑        |
| จ.นครปฐม          | สะพานข้ามแม่น้ำท่าจีน ทางหลวง346 อ.บางเลน  | ท่าจีน                     | -4.57                          | 0.21                          | -0.54                         | -0.54   | -0.54   | น้ำน้อย   | ↔        |
| จ.สุพรรณบุรี      | สะพานวัดพระรูป อ.เมือง                     | ท่าจีน                     | -1.26                          | 2.75                          | 0.55                          | 0.30    | 0.30    | น้ำน้อย   | ↔        |
| จ.สุพรรณบุรี      | สะพานข้ามแม่น้ำท่าจีน ทางหลวง3365 อ.สามชุก | ท่าจีน                     | 1.55                           | 5.18                          | N/A                           | N/A     | N/A     | น้ำปกติ   | ↔        |
| จ.ชัยนาท          | สะพานสามง่าม-ท่าโบสถ์ อ.หันคา              | ท่าจีน                     | 10.69                          | 12.83                         | 11.92                         | 12.02   | 11.82   | น้ำปกติ   | ↓        |
| จ.ฉะเชิงเทรา      | เขิงสะพานฉะเชิงเทรา อ.เมือง                | บางปะกง                    | -0.01                          | 1.90                          | N/A                           | N/A     | N/A     | น้ำปกติ   | ↓        |
| จ.จันทบุรี        | ตรงข้ามวัดจันทาราม อ.เมือง                 | จันทบุรี/อ.เมืองจันทบุรี   | 0.20                           | 3.73                          | N/A                           | N/A     | N/A     | น้ำปกติ   | ↔        |
| จ.ประจวบคีรีขันธ์ | ร.ร.อนุบาลบางสะพาน อ.บางสะพาน              | คลองบางสะพาน/อ.บางสะพาน    | -                              | 3.30                          | -0.20                         | -0.10   | -0.20   | น้ำปกติ   | ↓        |
| จ.สงขลา           | สถานีคลองคูเต่าอ.เมือง อ.หาดใหญ่           | ทะเลสาบสงขลา               | -                              | -                             | 0.12                          | 0.10    | 0.10    | น้ำน้อย   | ↓        |
| จ.พัทลุง          | สถานีคลองตะโหมด อ.ตะโหมด                   | ทะเลสาบสงขลา               | -                              | -                             | N/A                           | N/A     | N/A     | น้ำปกติ   | ↔        |
| จ.พัทลุง          | สถานีลำปำ อ.เมือง                          | ทะเลสาบสงขลา               | -                              | -                             | -0.80                         | -0.80   | -0.90   | น้ำปกติ   | ↓        |
| จ.เชียงใหม่       | อุทกวิทยาเชียงใหม่ อ.เชียงใหม่             | -                          | -                              | -                             | N/A                           | N/A     | N/A     | น้ำปกติ   | ↔        |
| จ.เลย             | สถานีวัดน้ำโขง (MRC) เชียงคาน อ.เชียงคาน   | โขง                        | -                              | -                             | 4.00                          | 6.30    | 6.60    | น้ำปกติ   | ↑        |
| จ.อุบลราชธานี     | สถานีวัดน้ำโขง (MRC) โขงเจียม อ.โขงเจียม   | -                          | -                              | -                             | N/A                           | N/A     | N/A     | น้ำปกติ   | ↔        |
| จ.นครสวรรค์       | บ้านบางแก้ว อ.บรรพตพิสัย                   | ป่าสัก-วัง-สะแกกรัง-ป่าสัก | -                              | -                             | 37.27                         | 37.17   | 37.27   | น้ำปกติ   | ↑        |
| จ.ตาก             | บ้านปากวังห้วยจี่ อ.บ้านตาก                | ป่าสัก-วัง-สะแกกรัง-ป่าสัก | -                              | -                             | 117.87                        | 118.17  | 117.97  | น้ำปกติ   | ↓        |
| จ.เพชรบูรณ์       | บ้านจางวาง อ.หล่มสัก                       | ป่าสัก-วัง-สะแกกรัง-ป่าสัก | -                              | -                             | 128.60                        | 130.20  | 130.20  | น้ำปกติ   | ↔        |
| จ.เพชรบูรณ์       | แม่น้ำป่าสักที่ อ.เมืองเพชรบูรณ์           | ป่าสัก-วัง-สะแกกรัง-ป่าสัก | -                              | -                             | 110.20                        | 110.30  | 110.30  | น้ำปกติ   | ↔        |
| จ.สระบุรี         | แม่น้ำป่าสักที่ อ.เสาไห้                   | ป่าสัก-วัง-สะแกกรัง-ป่าสัก | -                              | -                             | 6.50                          | 6.50    | 5.75    | น้ำปกติ   | ↓        |
| จ.สระบุรี         | แม่น้ำป่าสักที่ อ.แก่งคอย                  | ป่าสัก-วัง-สะแกกรัง-ป่าสัก | -                              | -                             | 7.48                          | 7.48    | 7.48    | น้ำปกติ   | ↔        |

\*N/A คือ อ่านค่าระดับจากไม้วัดระดับ (Staff) ไม่ได้ / ไม้วัดระดับ (Staff) ชำรุด

\*\*ม.รทก. คือ เมตรเทียบกับระดับน้ำทะเลปานกลาง

\*\* **ระดับน้ำทะเลปานกลาง** (Mean Sea Level) หรือ ร.ท.ก. เป็นค่าการวัด ระดับน้ำทะเลขึ้นสูงสุด (High Tide : HT) และลงต่ำสุด (Low Tide : LT) ของแต่ละวัน ในช่วงระยะเวลาที่กำหนด แล้วนำค่ามาเฉลี่ยเป็นระดับน้ำทะเลปานกลาง สำหรับระยะเวลาที่ทำการรังวัดโดยทั่วไปจะต้องวัดเป็นเวลา ๑๘.๖ ปี ตามวัฏจักรของน้ำ ระดับน้ำทะเลปานกลางของแต่ละบริเวณทั่วโลกอาจจะมีค่าสูงไม่เท่ากัน

ในประเทศไทยใช้เวลาในการวัด ๕ ปี โดยเลือกที่ตำบลเกาะหลัก จังหวัดประจวบคีรีขันธ์ เป็นที่วัด แล้วนำมาหาค่าเฉลี่ย เพื่อใช้เป็นค่าระดับน้ำทะเลปานกลาง ให้มีค่า ๐.๐๐๐ เมตร ทำการถ่ายโยงมายังหมุด BM-A (ซึ่งถือว่าเป็นหมุดหลักฐานหมุดแรกของประเทศไทย) ซึ่งมีค่าระดับน้ำทะเลปานกลาง ๑.๔๔๗๗ เมตร