



รายงานสถานการณ์น้ำรายวัน

เสนอโดย

ศูนย์เมขลา

ศูนย์ป้องกันวิกฤติน้ำ

กรมทรัพยากรน้ำ

ประจำวันที่ ๘ สิงหาคม ๒๕๖๒

## สารบัญ

- ๑) สรุปสถานการณ์น้ำ
- ๒) รายงานสถานการณ์พื้นที่เสี่ยงอุทกภัยน้ำหลากในเขตพื้นที่ลาด  
เชิงเขา
- ๓) ปริมาณฝนสะสมปี พ.ศ. ๒๕๖๑ และ ๒๕๖๒ เทียบค่าเฉลี่ย ๓๐ ปี
- ๔) สถานการณ์น้ำในอ่างเก็บน้ำขนาดใหญ่ และขนาดกลาง
- ๕) รายงานสถานการณ์น้ำรายลุ่มน้ำ
- ๖) รายงานระดับน้ำจากกล้อง CCTV



# สรุปสถานการณ์น้ำ





# 8 สิงหาคม 2562

## สถานการณ์การเก็บกักน้ำในเขื่อนขนาดใหญ่

### สภาพน้ำและการระบายน้ำ กฟผ

รายงาน ณ วันที่ 8 สิงหาคม 2562

| ชื่อเขื่อน               | A                                   | B                     | C   | D                                      | E                                   | F                 | G                |
|--------------------------|-------------------------------------|-----------------------|---|--|-------------------------------------|-------------------|------------------|
|                          | ปริมาณน้ำไหลเข้าเขื่อน (ล้าน ลบ.ม.) | ระบายออก (ล้าน ลบ.ม.) | ระบายเข้าตามเครื่องจักรการสูบน้ำ (ล้าน ลบ.ม.) | ปริมาณน้ำที่ส่งกลับโรงงาน (ล้าน ลบ.ม.) | ปริมาณน้ำที่ส่งกลับโดยสายใต้ดิน (%) | ใช้จนใกล้เต็ม (%) | ใช้เต็มถึงวันที่ |
| 1 เขื่อนภูมิพล           | 39.87                               | 16.00                 | 14.27   | 539.84                                 | 5.59                                | 38                | 14 ก.ย. 62       |
| 2 เขื่อนสิริกิติ์        | 82.84                               | 14.00                 | 14.82   | 589.05                                 | 8.84                                | 40                | 15 ก.ย. 62       |
| 3 เขื่อนศรีนครินทร์      | 62.83                               | 17.00                 | 17.25   | 3366.00                                | 45.00                               | 195               | 18 ก.พ. 63       |
| 4 เขื่อนวชิราลงกรณ์      | 94.44                               | 6.00                  | 7.00  | 1987.38                                | 33.98                               | 284               | 17 พ.ค. 63       |
| 5 เขื่อนรัชชประภา        | 5.06                                | 5.00                  | 5.29  | 2072.90                                | 48.35                               | 392               | 2 ก.ค. 63        |
| 6 เขื่อนบางลาง           | 1.05                                | 4.00                  | 4.18  | 522.72                                 | 44.37                               | 125               | 10 ส.ค. 62       |
| 7 เขื่อนอุบลรัตน์        | 0.00                                | 0.50                  | 1.50  | -38.80                                 | -2.10                               | 26                | 12 ก.ค. 62       |
| 8 เขื่อนป่าสัก           | 0.05                                | 0.00                  | 0.07  | 25.33                                  | 16.15                               | 362               | 3 ส.ค. 63        |
| 9 เขื่อนสิรินธร          | 0.56                                | 0.00                  | 0.90  | 225.17                                 | 19.84                               | 250               | 13 เม.ย. 63      |
| 10 เขื่อนเจ้าพระยา       | 0.07                                | 0.00                  | 0.02  | 4.99                                   | 3.95                                | 250               | 12 เม.ย. 63      |
| 11 เขื่อนป่าสักชลสิทธิ์  | 0.00                                | 0.27                  | 0.27  | 667.46                                 | 2.71                                | 2,472             | 14 พ.ค. 69       |
| 12 เขื่อนแควน้อยบำรุงแดน | 1.26                                | 1.04                  | 0.90  | 69.98                                  | 7.81                                | 78                | 23 ส.ค. 62       |
| รวม                      | 78.37                               | 92.82                 | 105.99  | 12,496                                 |                                     |                   |                  |

แหล่งข้อมูล : การไฟฟ้าฝ่ายผลิตแห่งประเทศไทย

### ปริมาณน้ำใช้การ 8 ส.ค. 2562

| ภาค        | ล้าน ลบ.ม. | %  | สถานะเทียบกับปีฐาน | +/ - จากปี 61 (ล้าน ลบ.ม.) |
|------------|------------|----|--------------------|----------------------------|
| เหนือ      | 1,345      | 7  | เพิ่มขึ้น          | -6,647                     |
| อีสาน      | 1,019      | 15 | เพิ่มขึ้น          | -1,737                     |
| กลาง       | 73         | 5  | ลดลง               | -288                       |
| ตะวันออก   | 5,219      | 39 | เพิ่มขึ้น          | -4,421                     |
| ตะวันตก    | 314        | 22 | เพิ่มขึ้น          | -430                       |
| ใต้        | 3,128      | 48 | เพิ่มขึ้น          | -1,423                     |
| ทั่วประเทศ | 11,099     | 23 | เพิ่มขึ้น          | -1,000                     |

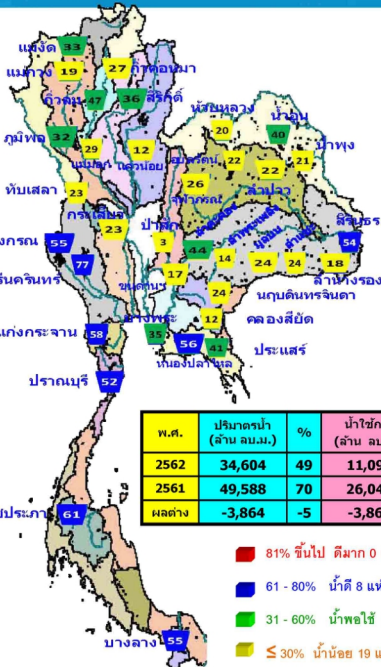
| พ.ศ.   | ปริมาณน้ำ (ล้าน ลบ.ม.) | %  | น้ำใช้การ (ล้าน ลบ.ม.) | %  |
|--------|------------------------|----|------------------------|----|
| 2562   | 34,604                 | 49 | 11,099                 | 23 |
| 2561   | 49,588                 | 70 | 26,045                 | 55 |
| ผลต่าง | -3,864                 | -5 | -3,863                 | -9 |

81% ขึ้นไป ตีமாக 0 แห่ง

61 - 80% น้ำดี 8 แห่ง

31 - 60% น้ำพอใช้ 8 แห่ง

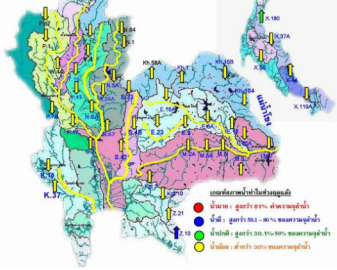
≤ 30% น้ำน้อย 19 แห่ง



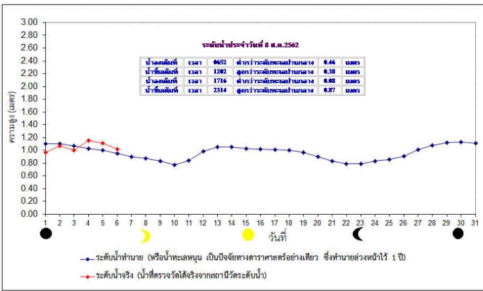
ชัยภูมิ 61

บางลา 55

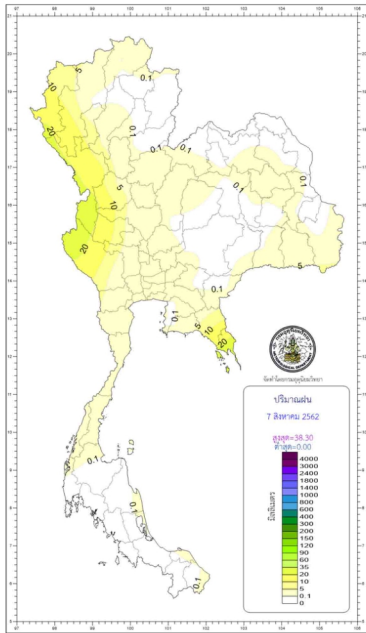
โหมสถานการณ์น้ำท่าในลำน้ำสายหลัก 8 สิงหาคม 2562



| ลำน้ำ      | สถานี  | ชื่อสถานี            | ตม.             | ความจุ         | ระดับน้ำ | ปริมาณน้ำ           |                     | ค่า(-)<br>สูง(+)<br>หน่วย | อยู่ใน<br>เกณฑ์ | แนวโน้ม |     |           |
|------------|--------|----------------------|-----------------|----------------|----------|---------------------|---------------------|---------------------------|-----------------|---------|-----|-----------|
|            |        |                      |                 |                |          | ม. <sup>3</sup> /ร. | ม. <sup>3</sup> /ร. |                           |                 |         |     |           |
| 1. ปิง     | P1     | สะพานบางคู           | ลำปายเหนือ      | จักรวิทยนิคม   | 3.70     | 490                 | 1.38                | 28                        | 50              | 2.32    | น้ำ | คง        |
|            | P7A    | สะพานบ้านทิวทอง      | ลำปายเหนือ      | จักรกีฬาเกษตร  | 5.34     | 3,000               | 0.75                | 210                       | 230             | -4.59   | น้ำ | คง        |
|            | P17    | บ้านท่าเรือ          | ลำปายนครพนม     | จักรนิคมธรรม   | 39.80    | 2,990               | 34.77               | 131                       | 142             | -5.03   | น้ำ | คง        |
| 2. ไร      | W.AA   | บ้านหนอง             | ลำปายหนอง       | จักรดอก        | 6.10     | 438                 | 1.28                | -                         | -               | -4.82   | N/A | N/A       |
|            | Y.1C   | สะพานบ้านน้ำใส       | ลำปายเหนือ      | จักรทอง        | 8.20     | 1,000               | 2.30                | 192                       | 516             | -5.70   | น้ำ | คง        |
| 3. ฅม      | Y.16   | บ้านหนองปลา          | ลำปายหนอง       | จักรศิลาเหล็ก  | 7.30     | 207                 | 2.32                | -                         | -               | -4.98   | N/A | N/A       |
|            | N.1    | หน้าฝายบ้านป่าไม้    | ลำปายเหนือ      | จักรวังน       | 7.00     | 1,265               | 1.90                | 215                       | 361             | -5.10   | น้ำ | คง        |
| น้ำ่าน     | N.5A   | สะพานเกษตร           | ลำปายเหนือ      | จักรศิลาเหล็ก  | 10.54    | 1,452               | 1.33                | 123                       | 136             | -9.21   | น้ำ | คง        |
|            | N.67   | สะพานบ้านลาด         | ลำปายหนอง       | จักรนิคมธรรม   | 28.30    | 1,520               | 19.25               | 155                       | 140             | -9.05   | น้ำ | เพิ่มขึ้น |
| 5. ภูส     | M.6A   | บ้านหลัก             | ลำปายหลัก       | จักรศรีนิคม    | 6.00     | 440                 | -0.42               | 0                         | 0               | -6.42   | น้ำ | คง        |
|            | M.9    | บ้านหนองน้ำร้อน      | ลำปายเหนือ      | จักรศรีนิคม    | 9.00     | 200                 | 5.57                | -                         | -               | -3.43   | N/A | N/A       |
|            | M.7    | สะพานศรีประจักษ์นิคม | ลำปายเหนือ      | จักรสุพรรณนิคม | 7.00     | 2,300               | 2.09                | 49                        | 68              | -4.91   | น้ำ | คง        |
| 6. พระชัย  | Kg.10  | บ้านทรายใหญ่         | ลำปายทราย       | จักรนิคมธรรม   | 11.00    | 300                 | 5.63                | 9                         | 9               | -3.37   | น้ำ | คง        |
|            | Kg.3   | บ้านไร่ขี้เถ้า       | ลำปายไร่ขี้เถ้า | จักรไร่ขี้เถ้า | 10.20    | 658                 | 0.48                | 9                         | 7               | -9.72   | น้ำ | เพิ่มขึ้น |
| 8. ท่าสนิม | X.158  | สะพานบ้านวังหลวง     | ลำปายท่าสนิม    | จักรท่าสนิม    | 11.50    | 597                 | 4.77                | 88                        | 62              | -6.73   | น้ำ | เพิ่มขึ้น |
| 9. สกย     | X.37A  | บ้านน้ำเย็น          | ลำปายหนอง       | จักรสุพรรณนิคม | 10.76    | 489                 | 4.88                | 23                        | 23              | -5.88   | น้ำ | คง        |
| 10. โขดสน  | X.119A | บ้านป่ามะพร้าว       | ลำปายโคดสน      | จักรนิคมธรรม   | 8.20     | 219                 | 3.45                | 12                        | 13              | -4.73   | น้ำ | คง        |



ข้อมูลการประเมินคุณภาพน้ำ เป็นข้อมูลที่ได้จากผลการตรวจวิเคราะห์คุณภาพน้ำตามเกณฑ์มาตรฐานของกรมควบคุมมลพิษ  
 เกณฑ์ค่ามาตรฐาน: ความขุ่น < 0.25 g/l, ความนำไฟฟ้า < 500 µS/cm, ออกซิเจนละลายน้ำ > 2 mg/l, คลอโรฟิลล์ระหว่าง 5-9  
 เกณฑ์ค่ามาตรฐานของน้ำดื่ม: ความขุ่น < 1.00 g/l (ถ้ามีค่าสูงกว่าเกณฑ์)  
 เกณฑ์ค่ามาตรฐานของน้ำประปา: ความขุ่น < 2 g/l, ความนำไฟฟ้า < 4,000 µS/cm



| กองพยากรณ์อากาศ กรมอุตุนิยมวิทยา<br>กระทรวงดิจิทัลเพื่อเศรษฐกิจและสังคม |   | รายงานสรุปฝนและอากาศ<br>ประจำวันพฤหัสบดีที่ 8 สิงหาคม พ.ศ. 2562<br>ออกประกาศเวลา 1100 น.           |
|---|---|--|
| ภาค   | เกณฑ์และปริมาณฝนเป็นมิลลิเมตร<br>ตั้งแต่เวลา 0700 น. วันที่ 7 ส.ค. 62<br>ถึงเวลา 0700 น. วันที่ 8 ส.ค. 62 | จุดฝนหนักเป็นองศาละติจูด   |
| เหนือ   | มีฝนร้อยละ 70 ของพื้นที่ มากที่สุด 28.9 มม. ที่ อ.ทุ่งมาศ จ.ตาก   | ต่ำสุด 12.0 อ.คดออินทนนท์ อ.จอมทอง จ.เชียงใหม่   |
|   |   | ต่ำสุด 22.0 อ.ดอยราช อ.เมือง จ.เชียงราย และ อ.ฝาง จ.ตาก  |
|   |   | สูงสุด 33.2 อ.วิเชียรบุรี จ.เพชรบูรณ์ และ อ.เมือง จ.พิจิตร   |
| ตะวันออกเฉียงเหนือ  | มีฝนร้อยละ 20 ของพื้นที่ มากที่สุด 22.0 มม. ที่ อ.ชุมพวง จ.ศรีสะเกษ                                       | ต่ำสุด 16.0 เขตกักขัตติย์ อ.บ้านด่าน จ.บุรีรัมย์ และ อ.ชุมพวง จ.ศรีสะเกษ                           |
|   |   | ต่ำสุด 23.8 อ.ปากช่อง จ.นครราชสีมา   |
|   |   | สูงสุด 36.6 อ.ภราดร จ.กาฬสินธุ์  |
| กลาง  | มีฝนร้อยละ 70 ของพื้นที่ มากที่สุด 31.2 มม. ที่ อ.อุทมาลางค์ราชดิศพลชน อ.สีคิ้ว จ.กาญจนบุรี               | ต่ำสุด 23.7 อ.เมือง จ.กาญจนบุรี  |
|   |   | สูงสุด 35.0 ต.ปัว จ.น่าน อ.ชัยบาดาล จ.ลพบุรี   |
| ตะวันออก  | มีฝนร้อยละ 70 ของพื้นที่ มากที่สุด 38.3 มม. ที่ อ.คลองใหญ่ จ.ตราด   | ต่ำสุด 18.3 อ.บ้านฉาง อ.บ้านนาสาร (เขาชีงู) อ.เมือง จ.นครนายก                                      |
|   |   | ต่ำสุด 24.8 อ.คลองใหญ่ จ.ตราด  |
|   |   | สูงสุด 34.0 อ.คลองใหญ่ จ.ตราด  |
| ใต้ละโว้  | มีฝนร้อยละ 30 ของพื้นที่ มากที่สุด 20.8 มม. ที่ อ.เมือง จ.สุพรรณ  | ต่ำสุด 23.0 อ.พระแสง จ.สุราษฎร์ธานี  |
|   |   | ต่ำสุด 35.3 ต.บางจาก อ.เมือง จ.นครศรีธรรมราช, ท่าอากาศยานหาดใหญ่ อ.คลองท่อมใต้ และ อ.สะทิง จ.สงขลา |
|   |   | สูงสุด 35.3 ต.บางจาก อ.เมือง จ.นครศรีธรรมราช, ท่าอากาศยานหาดใหญ่ อ.คลองท่อมใต้ และ อ.สะทิง จ.สงขลา |
| ใต้ละโว้  | มีฝนร้อยละ 10 ของพื้นที่ มากที่สุด 1.0 มม. ที่ อ.เมือง จ.ระนอง  | ต่ำสุด 24.5 อ.เมือง จ.ภูเก็ต   |
|   |   | ต่ำสุด 34.6 อ.เมือง จ.ภูเก็ต   |
|   |   | สูงสุด 34.6 อ.เมือง จ.ภูเก็ต   |
| กรุงเทพมหานครและปริมณฑล   | มีฝนร้อยละ 70 ของพื้นที่ มากที่สุด 13.6 มม. ที่ มหาวิทยาลัยรามคำแหง เขตบางกะปิ กรุงเทพมหานคร              | ต่ำสุด 25.2 ท่าอากาศยานดอนเมือง เขตดอนเมือง กรุงเทพมหานคร  |
|   |   | สูงสุด 33.0 อ.คลองหลวง จ.ปทุมธานี  |

**วันนี้** กรุงเทพมหานคร วิทยาลัยอภัยเวฬุ 18.43 น.  
ประกาศภาวะฉุกเฉินจังหวัด นครพนมและ จ.ภูเก็ต วิทยาลัยอภัยเวฬุ 18.45 น.

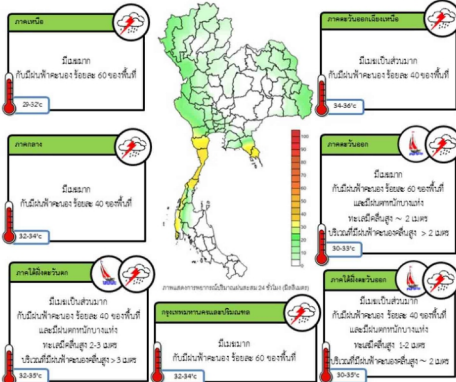
**วันพุธนี้** มหาดไทย ภูเก็ต อ.สุราษฎร์ธานี วิทยาลัยอภัยเวฬุ 05.41 น.  
อุทมาลางค์ราชดิศพลชน อ.ปัว จ.น่าน วิทยาลัยอภัยเวฬุ 05.55 น.

สถานการณ์ฝนในแม่น้ำเจ้าพระยา ที่เขื่อนลุ่มน้ำเจ้าพระยาของจังหวัดศรีสะเกษและจังหวัดอุบลราชธานี

**วันนี้ (8 ส.ค. 62)** น้ำขึ้นเต็มที่ เวลา 12.02 น. สุราษฎร์ธานีและปานกลาง - เมตร 38 เซนติเมตร  
และ เวลา 23.14 น. สุราษฎร์ธานีและปานกลาง - เมตร 87 เซนติเมตร  
น้ำลงเต็มที่ เวลา 06.52 น. ต่ำกว่าระดับทะเลปานกลาง - เมตร 46 เซนติเมตร  
และ เวลา 17.16 น. ต่ำกว่าระดับทะเลปานกลาง - เมตร 8 เซนติเมตร

**วันพุธนี้ (9 ส.ค. 62)** น้ำขึ้นเต็มที่ เวลา 13.43 น. สุราษฎร์ธานีและปานกลาง - เมตร 34 เซนติเมตร  
และ เวลา 23.30 น. สุราษฎร์ธานีและปานกลาง - เมตร 83 เซนติเมตร  
น้ำลงเต็มที่ เวลา 07.52 น. ต่ำกว่าระดับทะเลปานกลาง - เมตร 54 เซนติเมตร  
และ เวลา 16.51 น. สุราษฎร์ธานีและปานกลาง - เมตร 26 เซนติเมตร

พยากรณ์อากาศประจำวันพฤหัสบดีที่ 8 สิงหาคม พ.ศ. 2562  
ออกประกาศ เวลา 11.00 น.



### ข้อควรระวัง

บริเวณภาคตะวันออกเฉียงเหนือและภาคใต้ที่มีฝนเพิ่มขึ้นและมีฝนตกหนักถึงหนักมากบางแห่ง ขอให้ประชาชนบริเวณดังกล่าวระวังอันตรายจากฝนที่ตกหนักและฝนที่ตกสะสมไว้ด้วย ซึ่งอาจทำให้เกิดน้ำท่วมฉับพลันและน้ำป่าไหลหลากในพื้นที่เสี่ยงภัยได้ สำหรับทะเลอันดามันมีคลื่นสูง 2-3 เมตร บริเวณที่มีฝนฟ้าคะนองคลื่นสูงมากกว่า 3 เมตร และชาวเรือควรระมัดระวังการเดินเรือในระยะ 2-3 เมตร ขอให้ชาวเรือเดินเรือด้วยความระมัดระวังในบริเวณที่มีฝนฟ้าคะนอง และเรือเล็กงดออกจากฝั่ง

แผนที่แสดงพื้นที่เสี่ยงภัยฝนตกหนักถึงหนักมาก  
ประจำวันพฤหัสบดีที่ 8 สิงหาคม พ.ศ. 2562  
ถึงเวลา 11.00 น. วันพฤหัสบดี ถึง 11.00 น. วันพุธ





รายงานสถานการณ์พื้นที่  
เสี่ยงอุทกภัยน้ำหลากในเขต  
พื้นที่ลาดเชิงเขา




# รายงานสถานการณ์พื้นที่เสี่ยงอุทกภัยน้ำหลากในเขตพื้นที่ลัดเชิงเขา


วันที่ 8 สิงหาคม 2562 เวลา 07:00 น.

## 1) Early Warning System (8 ส.ค. 2562 เวลา 07.00 น)

สถานี Early Warning System ที่มีฝนตกทั้งหมด 367 สถานี ครอบคลุม 738 หมู่บ้าน ไม่มีการแจ้งเตือนภัย




### สรุปรายงานสถานการณ์น้ำหลาก-ดินถล่มประจำวัน



ห้องปฏิบัติการเฝ้าระวังและเตือนภัยน้ำหลาก-ดินถล่ม  
สำนักวิจัย พัฒนาและอุทกวิทยา กรมทรัพยากรน้ำ กระทรวงทรัพยากรธรรมชาติและสิ่งแวดล้อม


วัน พฤหัสบดี ที่ 8 สิงหาคม 2562 เวลา 7.00 น.

**สถานีเตือนภัยด้วยปริมาณน้ำฝน**



- **สัญญาณไฟสีเขียว (เฝ้าระวัง)**
- ให้เฝ้าระวัง และติดตามสถานการณ์
- คอยฟังประกาศจากผู้ใช้ หรือขอพระราชทาน


**สถานีเตือนภัยด้วยปริมาณน้ำฝนและระดับน้ำ**



- **สัญญาณไฟสีเหลือง (เตรียมพร้อม)**
- ให้เตรียมความพร้อมสถานการณ์
- เก็บรวบรวมสิ่งของที่จำเป็น
- รอฟังประกาศและสัญญาณเครื่องต่อไป

**สัญญาณไฟสีแดง (อันตราย)**

- ให้เคลื่อนย้ายไปยังพื้นที่ปลอดภัย
- มีมาตรการแจ้งเตือนให้ทราบ



| สรุปสถานการณ์เตือนภัย |             |   |          |
|-----------------------|-------------|---|----------|
|                       | อพยพ        | - | หมู่บ้าน |
|                       | เตรียมพร้อม | - | หมู่บ้าน |
|                       | เฝ้าระวัง   | - | หมู่บ้าน |
|                       | รวม         | - | หมู่บ้าน |

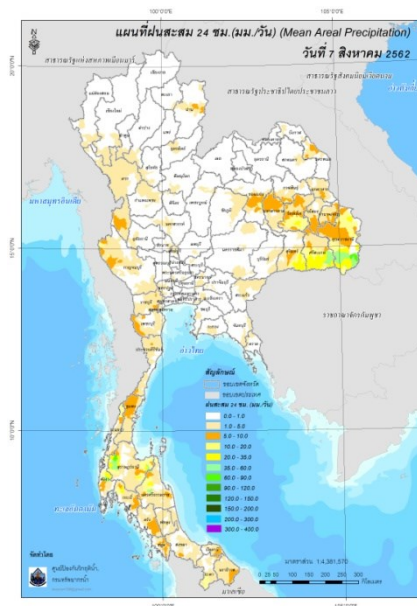
| การเตือนภัยรายจังหวัด |                  |               |
|-----------------------|------------------|---------------|
| จังหวัด               | ระดับการเตือนภัย | จำนวนหมู่บ้าน |
| -                     | -                | -             |

EARLY WARNING SYSTEM ระบบปฏิบัติการเฝ้าระวังและเตือนภัยน้ำหลาก-ดินถล่ม <http://ews.dwr.go.th> กรมทรัพยากรน้ำ 180/3 ชั้น 8 ถนนพระรามที่ 6 ซอย 34 แขวงพญาไท เขตพญาไท กรุงเทพฯ 10400 โทรศัพท์ 0 2298 6613

ที่มา : สำนักวิจัย พัฒนาและอุทกวิทยา

## 2) ปริมาณฝน

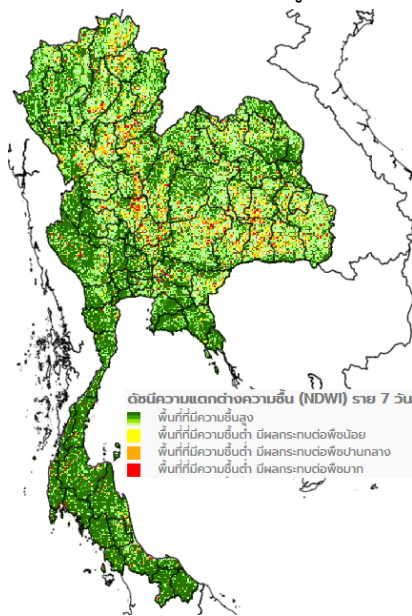
ผลการเปรียบเทียบปริมาณฝนสะสม 24 ชั่วโมง ของวันที่ 7 ถึง 8 สิงหาคม 2562 (เวลา 07:00น.) จากระบบของ Mekong River Commission Flash Flood Guidance System (MRCFFGS) แสดงให้เห็นว่ามีปริมาณฝนตกบริเวณภาคเหนือ ภาคตะวันออกเฉียงเหนือ ภาคกลาง ภาคตะวันออก และภาคใต้ มีปริมาณฝนสะสมประมาณ 5 – 10 มม./วัน ส่วนบริเวณจังหวัดร้อยเอ็ด สุรินทร์ และกระบี่ มีปริมาณฝนสะสมประมาณ 20 – 35 มม./วัน และบริเวณจังหวัดศรีสะเกษ อุบลราชธานี สุราษฎร์ธานี พังงา และนครศรีธรรมราช มีปริมาณฝนสะสมประมาณ 35 – 60 มม./วัน



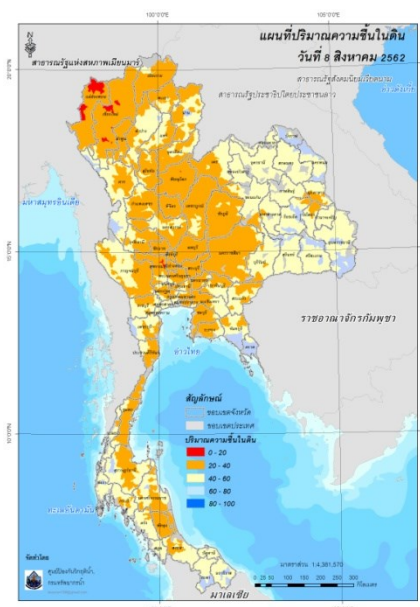
ปริมาณฝนสะสม 24 ชั่วโมง (MRCFFGS)

### 3) ปริมาณความชื้นในดิน

ปริมาณความชื้นในดินจากแผนที่ดาวเทียมของ Gistda (ดัชนีความแตกต่าง (NDWI) ราย 7 วัน) และค่าความชื้นในดินที่ได้จากระบบ MRCFFGS พบว่าพื้นที่บริเวณภาคตะวันออกเฉียงเหนือ มีค่าความชื้นอยู่ในเกณฑ์ประมาณร้อยละ 60 - 80 สภาวะดังกล่าวหมายถึงดินในพื้นที่บริเวณดังกล่าว ยังสามารถรองรับปริมาณน้ำฝนได้อีกประมาณ 20% ก่อนที่จะเข้าสู่สภาพอิ่มตัว

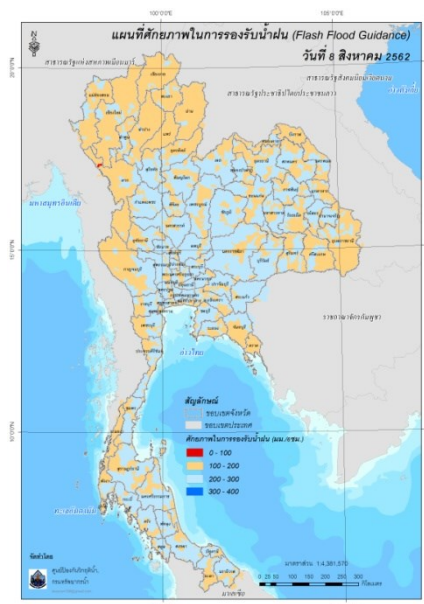


แผนที่ดาวเทียมของ Gistda  
(2 - 8 ส.ค.62)



ปริมาณความชื้นในดิน (MRCFFG)

#### 4) ศักยภาพในการรองรับน้ำฝน FFG (Flash Flood Guidance)



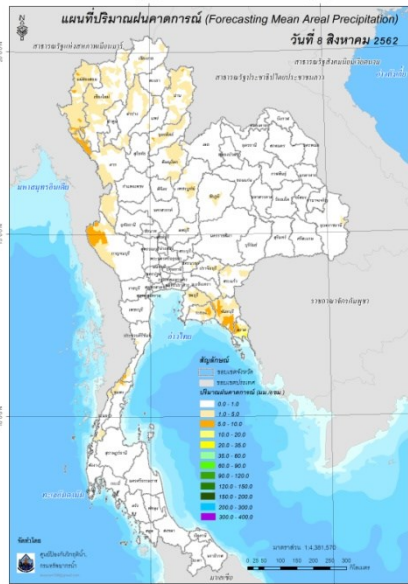
โดยศักยภาพในการรองรับน้ำฝนของพื้นที่จังหวัดตาก สามารถรองรับปริมาณฝนได้น้อยกว่า 100 มม./6 ชม.

FFG หมายถึง ค่าความสามารถในการรองรับปริมาณฝนของพื้นที่นั้นๆ ก่อนที่จะเกิดสภาวะน้ำล้นตลิ่งที่จุดออกของปลายพื้นที่ โดยค่า FFG 06-hr หมายถึง ปริมาณฝนที่จะส่งผลให้เกิดสภาวะน้ำล้นตลิ่งที่ปลายลุ่มน้ำในอีก 6 ชั่วโมงข้างหน้า (มม./6ชม.)

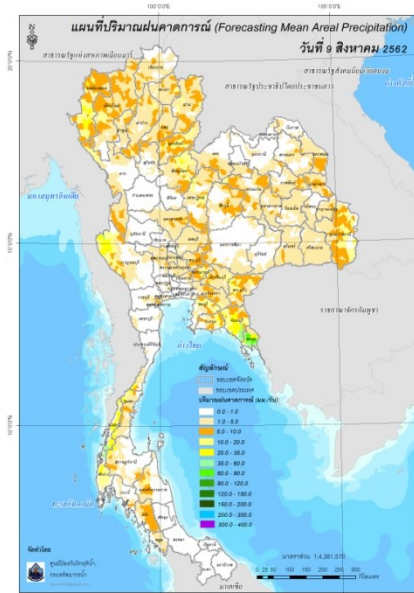
#### 5) ปริมาณฝนคาดการณ์ล่วงหน้า

ปริมาณฝนคาดการณ์ในวันที่ 8 สิงหาคม 2562 เวลา 13.00 น. บริเวณภาคเหนือ ภาคตะวันออก และภาคใต้ จะมีปริมาณฝนสะสม 6 ชั่วโมงข้างหน้า 5 - 10 มม. ส่วนบริเวณจังหวัดตราด จะมีปริมาณฝนสะสม 6 ชั่วโมงข้างหน้า 20 - 35 มม.

ปริมาณฝนคาดการณ์ในวันที่ 9 สิงหาคม 2562 เวลา 07.00 น. ทั่วทั้งประเทศไทยจะมีปริมาณฝนเพิ่มขึ้น บริเวณภาคเหนือ ภาคตะวันออกเฉียงเหนือ ภาคกลาง ภาคตะวันออก และภาคใต้ จะมีปริมาณฝนสะสม 24 ชั่วโมงข้างหน้า 5 - 10 มม. ส่วนบริเวณจังหวัดแม่ฮ่องสอน พิชณุโลก อุบลราชธานี สระแก้ว ระยอง ประจวบคีรีขันธ์ ชุมพร และพังงา จะมีปริมาณฝนสะสม 24 ชั่วโมงข้างหน้า 20 - 35 มม. และบริเวณจังหวัดจันทบุรี ตราด และระนอง จะมีปริมาณฝนสะสม 24 ชั่วโมงข้างหน้า 35 - 60 มม.



ปริมาณฝนคาดการณ์ในวันที่ 8 สิงหาคม 2562

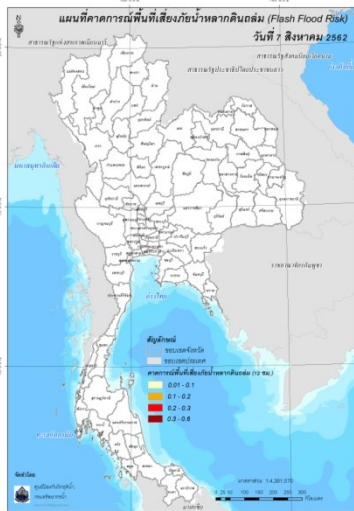


ปริมาณฝนคาดการณ์ในวันที่ 9 สิงหาคม 2562

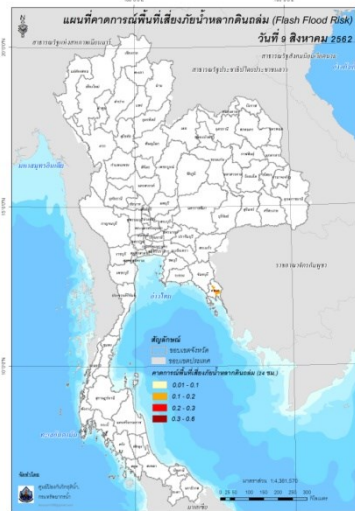
6) ความเสี่ยงจากน้ำท่วม

- การคาดการณ์พื้นที่เสี่ยงภัยน้ำหลากดินถล่มจากข้อมูล MRCFFGS วันที่ 8 สิงหาคม 2562 ในอีก 12 ชม. 24 ชม. และ 36 ชม. พบพื้นที่เสี่ยงบริเวณจังหวัดตราด

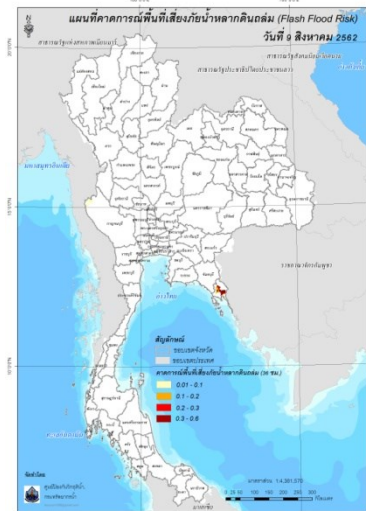
แผนที่แสดงการคาดการณ์พื้นที่เสี่ยงภัยน้ำหลากดินถล่ม 8 สิงหาคม 2562



วันที่ 8 ส.ค. 2562 (19:00 น.)



วันที่ 9 ส.ค. 2562 (07:00 น.)



วันที่ 9 ส.ค. 2562 (19:00 น.)

คำแนะนำ: ข้อมูลดังกล่าวเป็นการคาดการณ์พื้นที่เสี่ยงภัยน้ำหลาก โดยอาศัยข้อมูลปริมาณฝนจากดาวเทียม ดังนั้นรายงานฉบับนี้ควรใช้งานควบคู่ไปกับการตรวจวัดปริมาณฝนจริงภาคสนาม และข้อมูลจากเรดาร์ เพื่อประกอบการตัดสินใจ

ปริมาณฝนสะสมปี

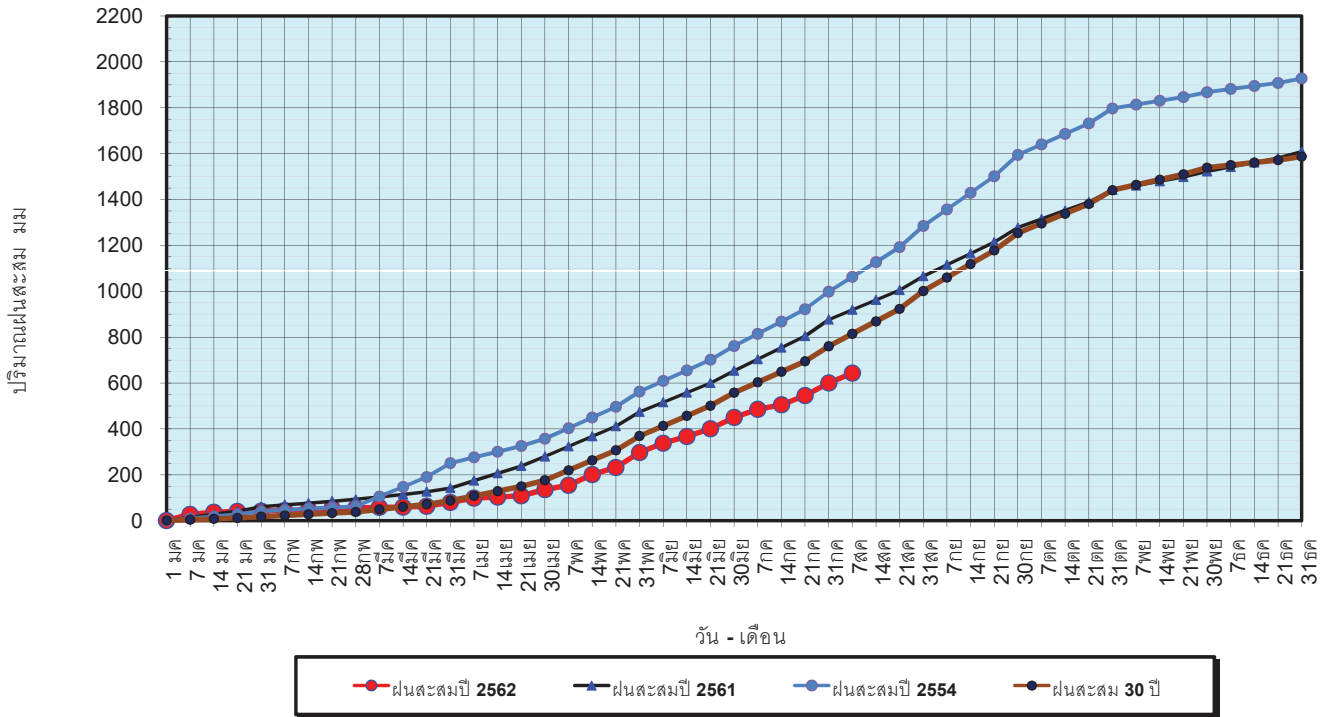
พ.ศ. ๒๕๖๑ และ ๒๕๖๒

เทียบค่าเฉลี่ย ๓๐ ปี



วันที่ 7 สิงหาคม 2562  
 ฝน30ปี = 814.30 มม. (สะสมทั้งปี = 1,587.70 มม.)  
 ปี61 = 919.45 มม. (สะสมทั้งปี = 1,608.74 มม.)  
 ปี62 = 643.23 มม.  
 เปรียบเทียบกับ ปี 61 **มีค่าน้อยกว่า** -276.22 มม.  
 เปรียบเทียบกับฝนเฉลี่ย 30 ปี **มีค่าน้อยกว่า** -171.07 มม.

ปริมาณฝนสะสมปี 2554-2561-2562 เทียบกับค่าเฉลี่ย 30 ปี



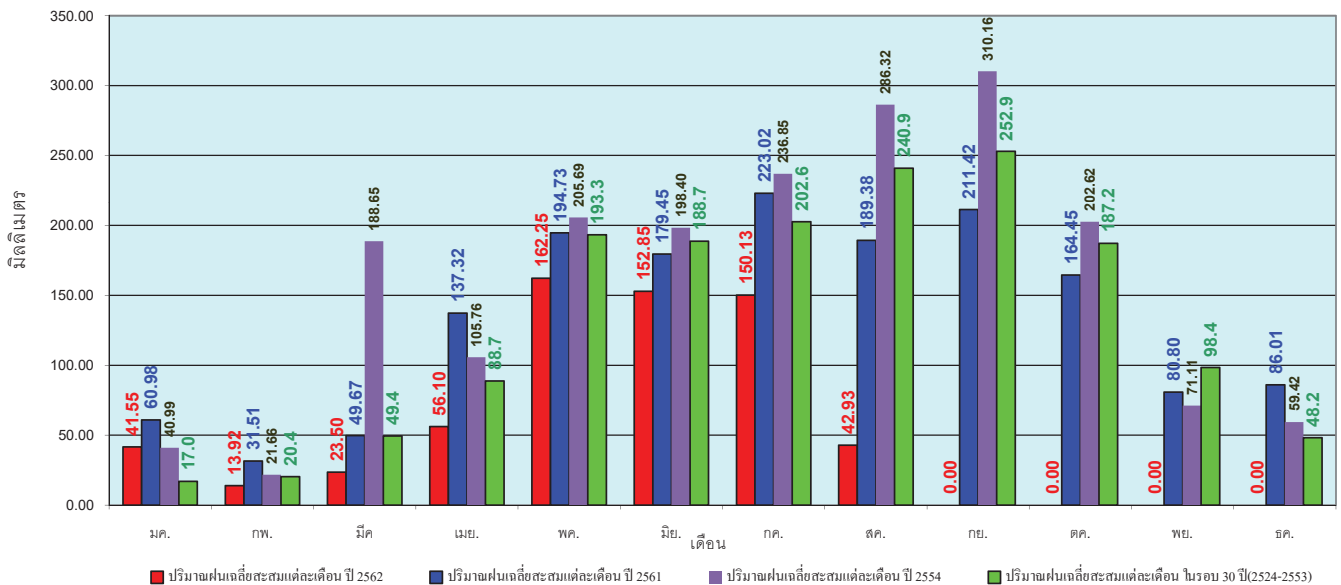
ข้อมูลจากกรมอุตุนิยมวิทยาจำนวน 122 สถานีข้อมูลปริมาณฝนสะสมถึง วันที่ 7 สิงหาคม 2562



ศูนย์เมขลา    ศูนย์ป้องกันวิกฤตด้าน ทรัพยากรน้ำ

วันที่ 7 สิงหาคม 2562  
 ฝน30ปี = 814.30 มม. (สะสมทั้งปี = 1,587.50 มม.)  
 ปี61 = 919.45 มม. (สะสมทั้งปี = 1,608.74 มม.)  
 ปี62 = 643.23 มม.  
 เปรียบเทียบกับ ปี 61 **มีค่าน้อยกว่า** -276.22 มม.  
 เปรียบเทียบกับฝนเฉลี่ย 30 ปี **มีค่าน้อยกว่า** -171.07 มม.

ปริมาณฝนเฉลี่ยรายเดือนของประเทศ



ข้อมูลจากกรมอุตุนิยมวิทยาจำนวน 122 สถานีข้อมูลปริมาณฝนสะสมถึง วันที่ 7 สิงหาคม 2562



ศูนย์เมขลา    ศูนย์ป้องกันวิกฤตด้าน ทรัพยากรน้ำ

วันที่ 7 สิงหาคม 2562

ฝน30ปี = 674.75 มม. (สะสมทั้งปี = 1,230.90 มม.)

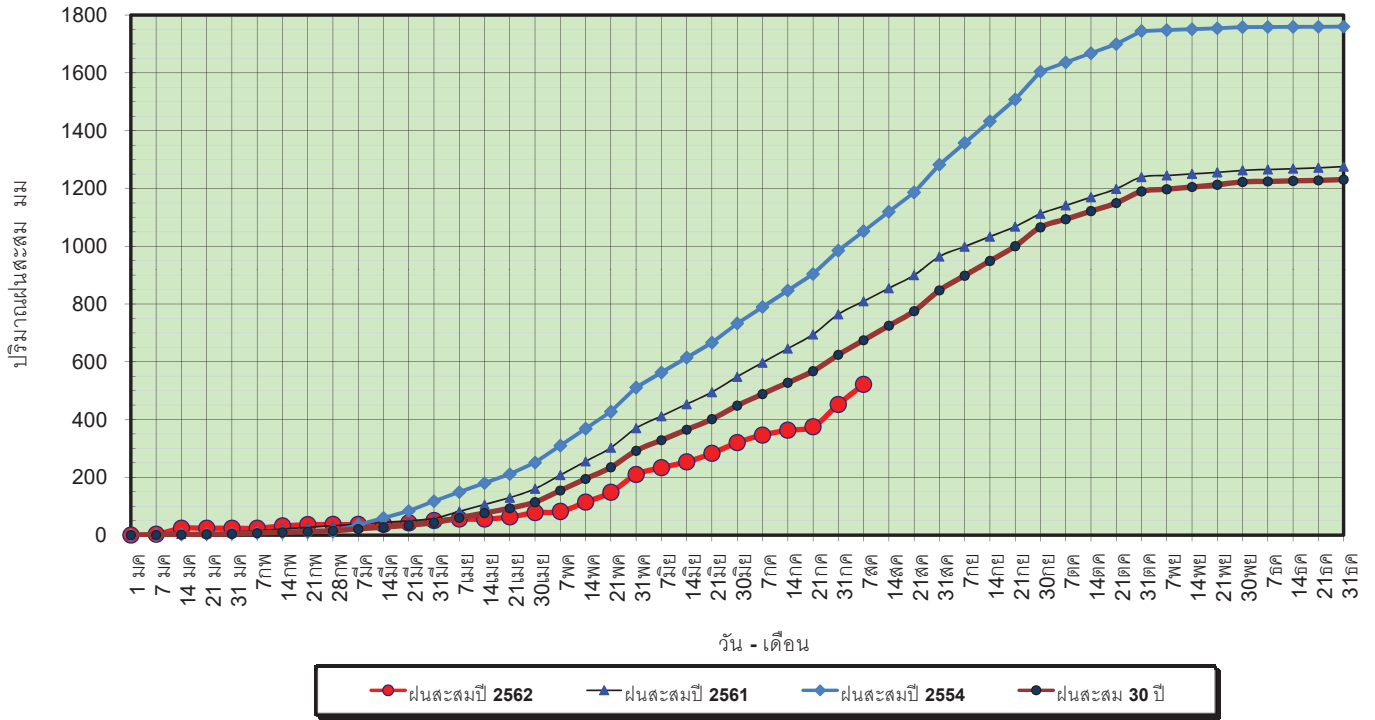
ปี61 = 809.64 มม. (สะสมทั้งปี = 1,276.02 มม.)

ปี62 = 521.49 มม.

เปรียบเทียบกับ ปี 61 **มีค่าน้อยกว่า** -288.16 มม.

เปรียบเทียบกับฝนเฉลี่ย 30 ปี **มีค่าน้อยกว่า** -153.27 มม.

### ปริมาณฝนสะสมภาคเหนือ



ข้อมูลจากกรมอุตุนิยมวิทยาจำนวน 32 สถานีข้อมูลปริมาณฝนสะสมถึง วันที่ 7 สิงหาคม 2562



ศูนย์เมขลา ศูนย์ป้องกันภัยดัดน้ำ กรมทรัพยากรน้ำ

วันที่ 7 สิงหาคม 2562

ฝน30ปี = 674.75 มม. (สะสมทั้งปี = 1,230.90 มม.)

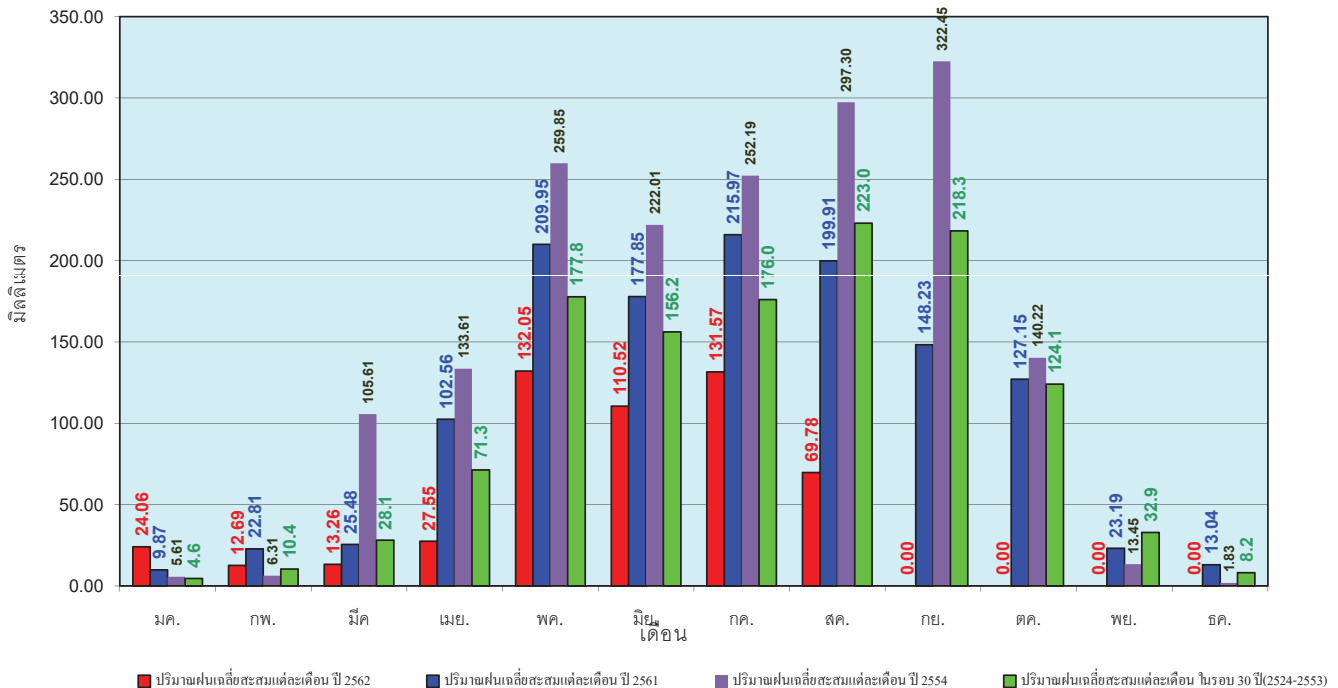
ปี61 = 809.64 มม. (สะสมทั้งปี = 1,276.02 มม.)

ปี62 = 521.49 มม.

เปรียบเทียบกับ ปี 61 **มีค่าน้อยกว่า** -288.16 มม.

เปรียบเทียบกับฝนเฉลี่ย 30 ปี **มีค่าน้อยกว่า** -153.27 มม.

### ปริมาณฝนเฉลี่ยสะสมรายเดือน ภาคเหนือ



ข้อมูลจากกรมอุตุนิยมวิทยาจำนวน32 สถานีข้อมูลปริมาณฝนสะสมถึง วันที่ 7 สิงหาคม 2562

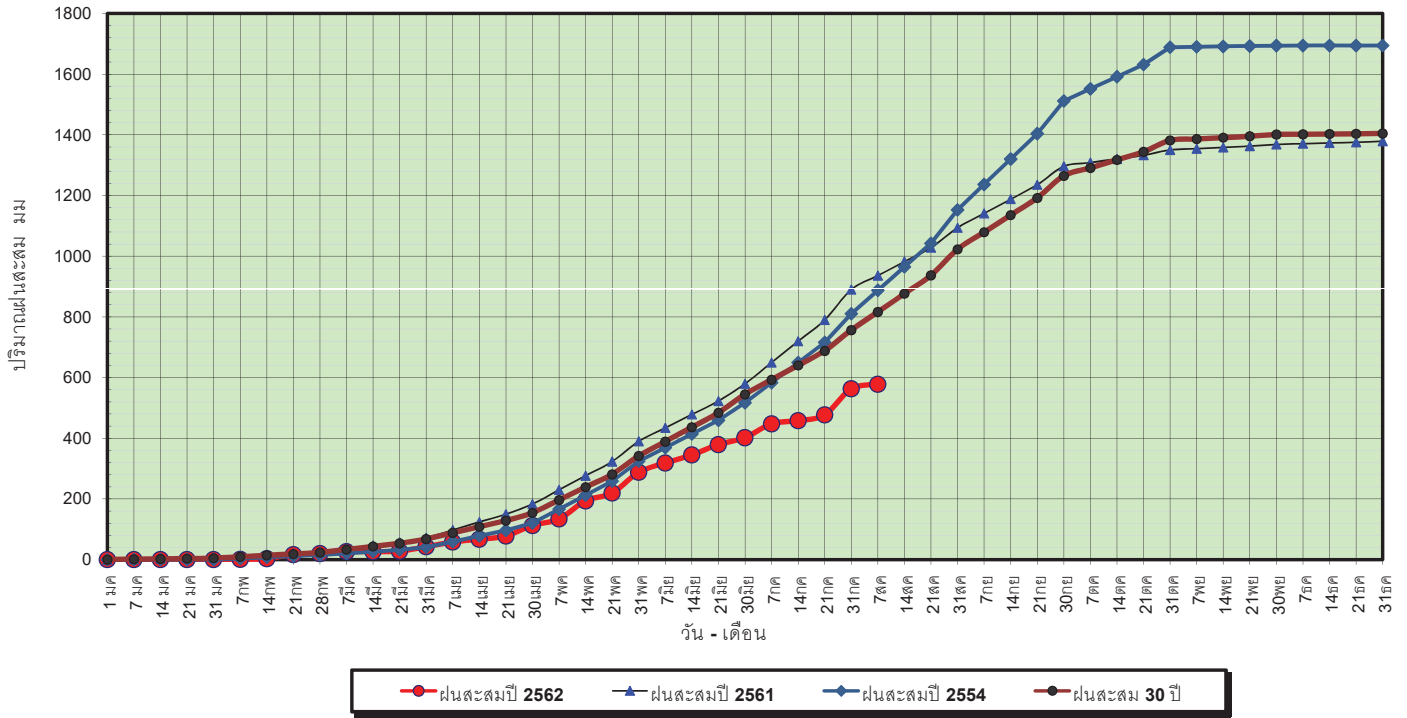


ศูนย์เมขลา ศูนย์ป้องกันภัยดัดน้ำ กรมทรัพยากรน้ำ



วันที่ 7 สิงหาคม 2562  
 ฝน30ปี = 816.31 มม. (สะสมทั้งปี = 1,404.50 มม.)  
 ปี61 = 936.22 มม. (สะสมทั้งปี = 1,379.22 มม.)  
 ปี62 = 577.64 มม.  
 เปรียบเทียบกับ ปี 61 **มีค่าน้อยกว่า** -358.59 มม.  
 เปรียบเทียบกับฝนเฉลี่ย 30 ปี **มีค่าน้อยกว่า** -238.67 มม.

### ปริมาณฝนสะสมภาคตะวันออกเฉียงเหนือ



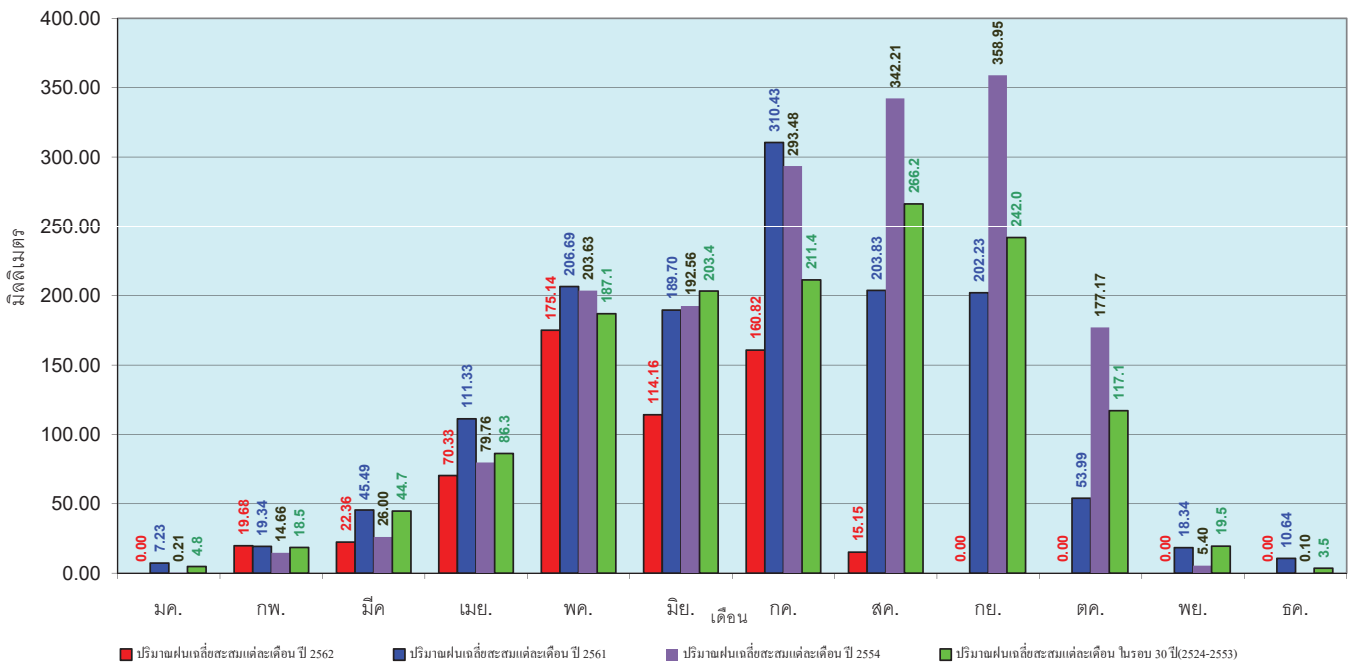
ข้อมูลจากกรมอุตุนิยมวิทยาจำนวน 28  
 สถานีข้อมูลปริมาณฝนสะสมถึง วันที่  
 7 สิงหาคม 2562



ศูนย์เมขลา ศูนย์ป้องกันวิกฤตน้ำ กรมทรัพยากรน้ำ

วันที่ 7 สิงหาคม 2562  
 ฝน30ปี = 816.31 มม. (สะสมทั้งปี = 1,404.50 มม.)  
 ปี61 = 936.22 มม. (สะสมทั้งปี = 1,379.22 มม.)  
 ปี62 = 577.64 มม.  
 เปรียบเทียบกับ ปี 61 **มีค่าน้อยกว่า** -358.59 มม.  
 เปรียบเทียบกับฝนเฉลี่ย 30 ปี **มีค่าน้อยกว่า** -238.67 มม.

### ปริมาณฝนเฉลี่ยสะสมรายเดือน ภาคตะวันออกเฉียงเหนือ



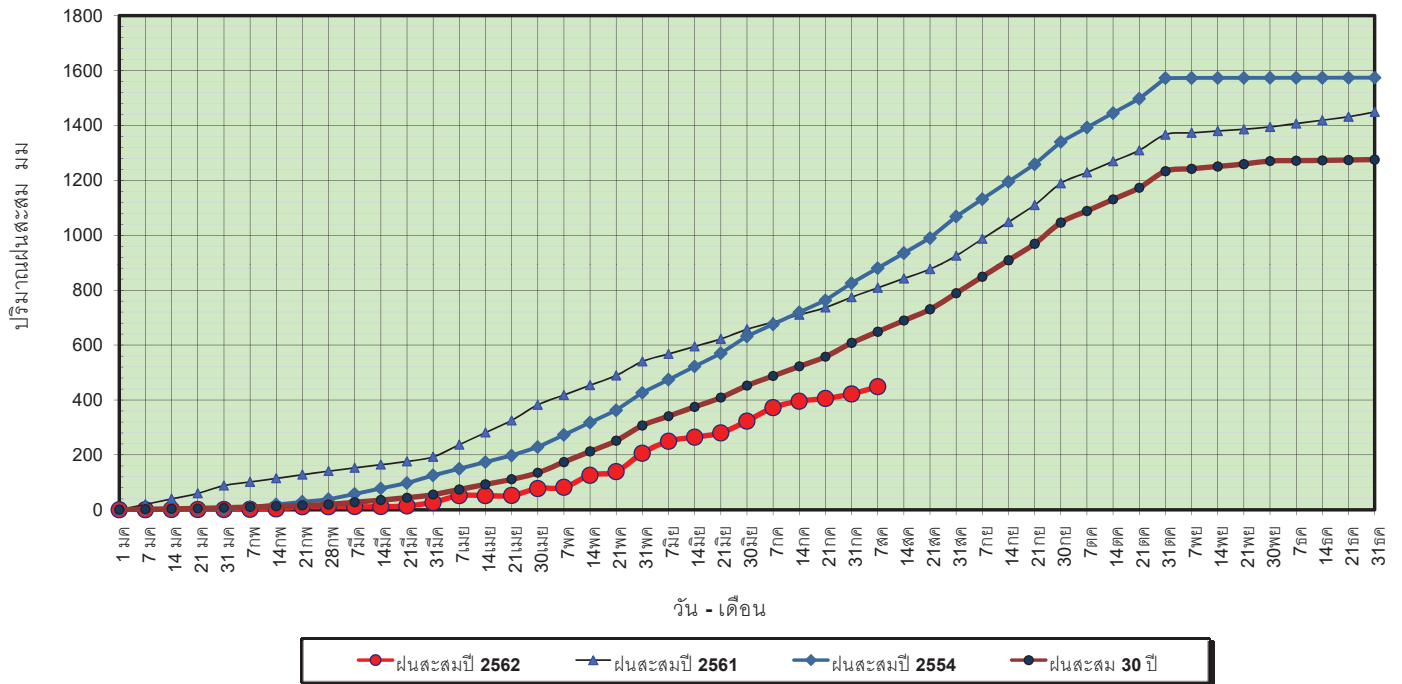
ข้อมูลจากกรมอุตุนิยมวิทยาจำนวน 28  
 สถานีข้อมูลปริมาณฝนสะสมถึง วันที่  
 7 สิงหาคม 2562



ศูนย์เมขลา ศูนย์ป้องกันวิกฤตน้ำ กรมทรัพยากรน้ำ

วันที่ 7 สิงหาคม 2562  
 ฝน30ปี = 648.29 มม. (สะสมทั้งปี = 1,275.20 มม.)  
 ปี61 = 808.41 มม. (สะสมทั้งปี = 1,449.20 มม.)  
 ปี62 = 448.26 มม.  
 เปรียบเทียบกับ ปี 61 **มีค่าน้อยกว่า** -360.15 มม.  
 เปรียบเทียบกับฝนเฉลี่ย 30 ปี **มีค่าน้อยกว่า** -200.03 มม.

### ปริมาณฝนสะสมภาคกลาง

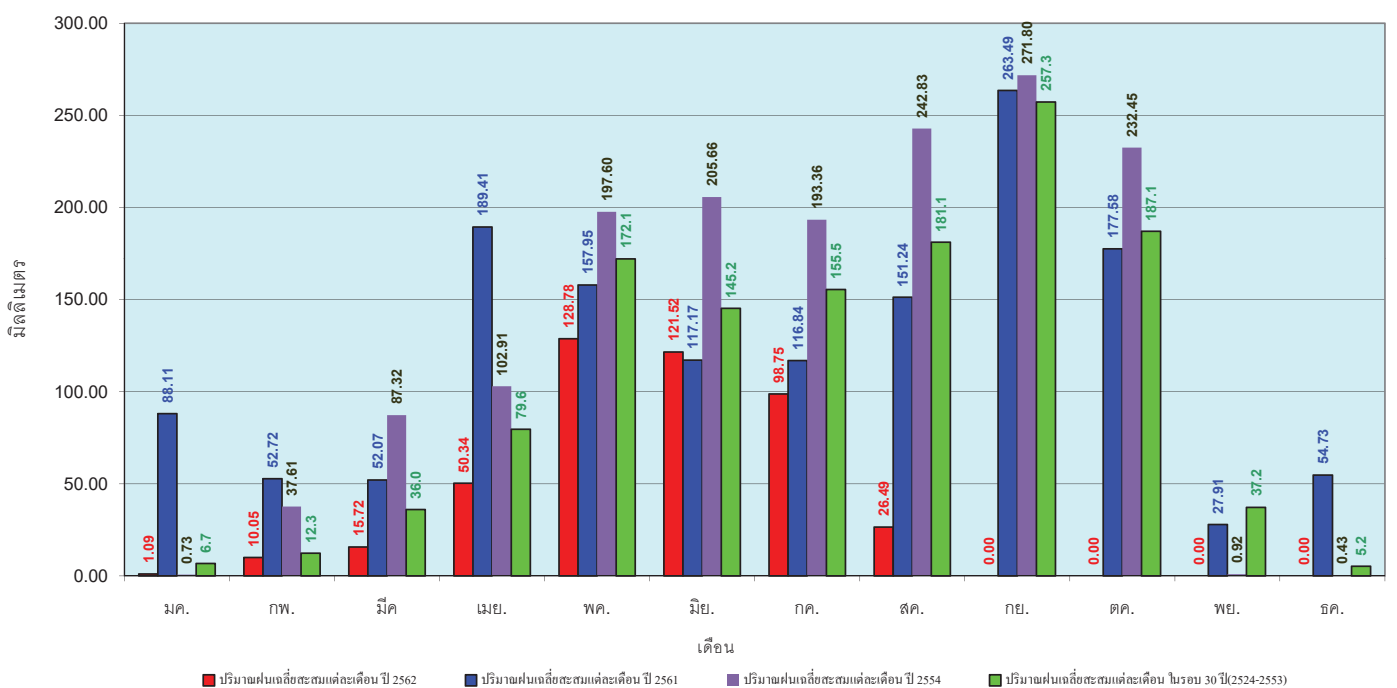


ข้อมูลจากกรมอุตุนิยมวิทยาจำนวน 13  
 สถานีข้อมูลปริมาณฝนสะสมถึง วันที่  
 7 สิงหาคม 2562



วันที่ 7 สิงหาคม 2562  
 ฝน30ปี = 648.29 มม. (สะสมทั้งปี = 1,275.20 มม.)  
 ปี61 = 808.41 มม. (สะสมทั้งปี = 1,449.20 มม.)  
 ปี62 = 448.26 มม.  
 เปรียบเทียบกับ ปี 61 **มีค่าน้อยกว่า** -360.15 มม.  
 เปรียบเทียบกับฝนเฉลี่ย 30 ปี **มีค่าน้อยกว่า** -200.03 มม.

### ปริมาณฝนเฉลี่ยสะสมรายเดือน ภาคกลาง

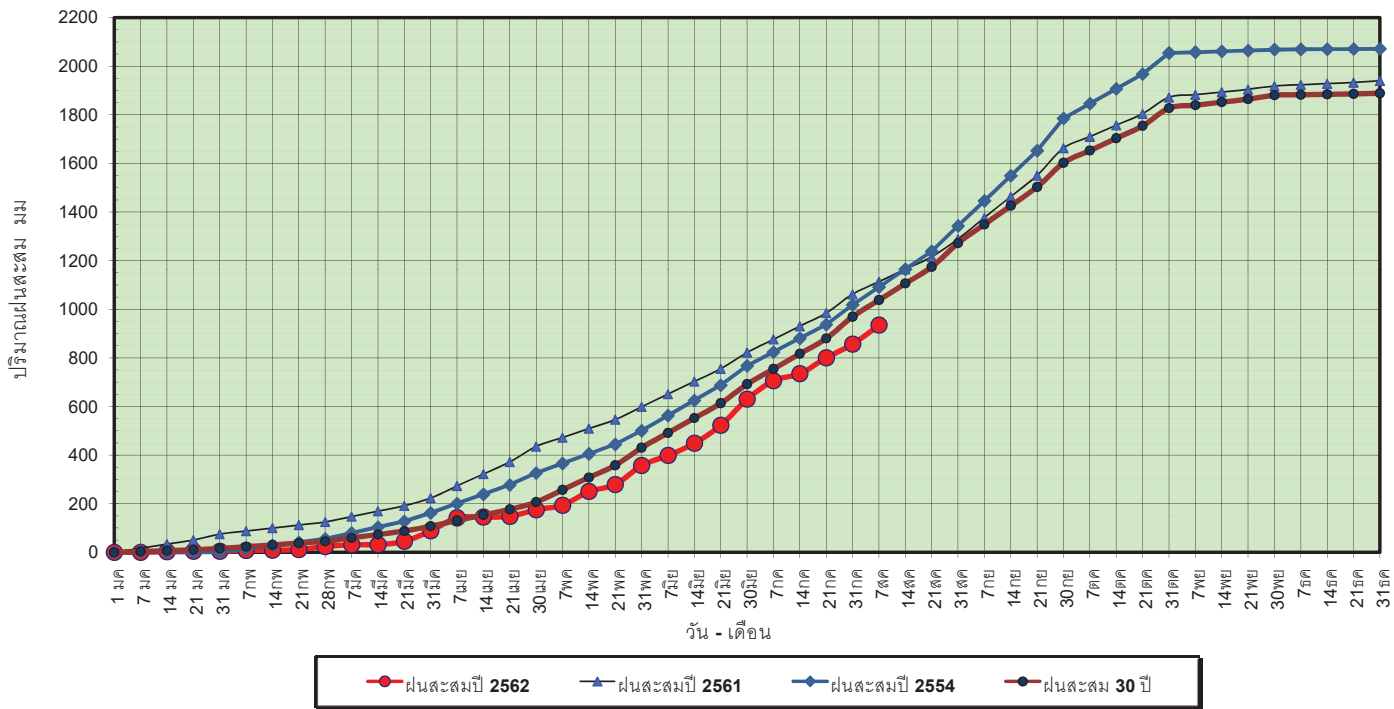


ข้อมูลจากกรมอุตุนิยมวิทยาจำนวน 13  
 สถานีข้อมูลปริมาณฝนสะสมถึง วันที่  
 7 สิงหาคม 2562



วันที่ 7 สิงหาคม 2562  
 ฝน30ปี = 1,038.01 มม. (สะสมทั้งปี = 1,888.80 มม.)  
 ปี61 = 1,112.84 มม. (สะสมทั้งปี = 1,939.43 มม.)  
 ปี62 = 934.47 มม.  
 เปรียบเทียบกับ ปี 61 **มีค่าน้อยกว่า** -178.37 มม.  
 เปรียบเทียบกับฝนเฉลี่ย 30 ปี **มีค่าน้อยกว่า** -103.53 มม.

### ปริมาณฝนสะสมภาคตะวันออก



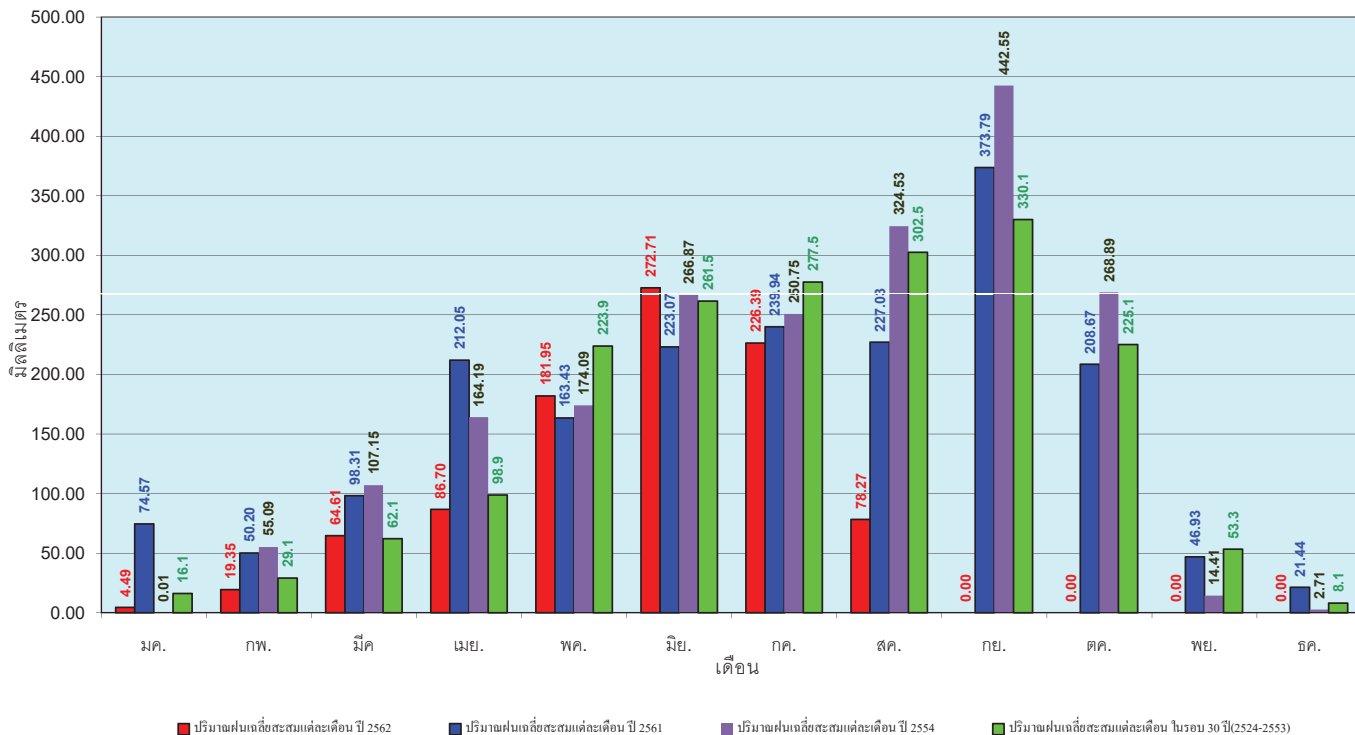
ข้อมูลจากกรมอุตุนิยมวิทยาจำนวน 15  
 สถานีข้อมูลปริมาณฝนสะสมถึง วันที่  
 7 สิงหาคม 2562



ศูนย์เมฆลา ศูนย์ป้องกันวิกฤตน้ำ กรมทรัพยากรน้ำ

วันที่ 7 สิงหาคม 2562  
 ฝน30ปี = 1,038.01 มม. (สะสมทั้งปี = 1,888.80 มม.)  
 ปี61 = 1,112.84 มม. (สะสมทั้งปี = 1,939.43 มม.)  
 ปี62 = 934.47 มม.  
 เปรียบเทียบกับ ปี 61 **มีค่าน้อยกว่า** -178.37 มม.  
 เปรียบเทียบกับฝนเฉลี่ย 30 ปี **มีค่าน้อยกว่า** -103.53 มม.

### ปริมาณฝนเฉลี่ยสะสมรายเดือน ภาคตะวันออก



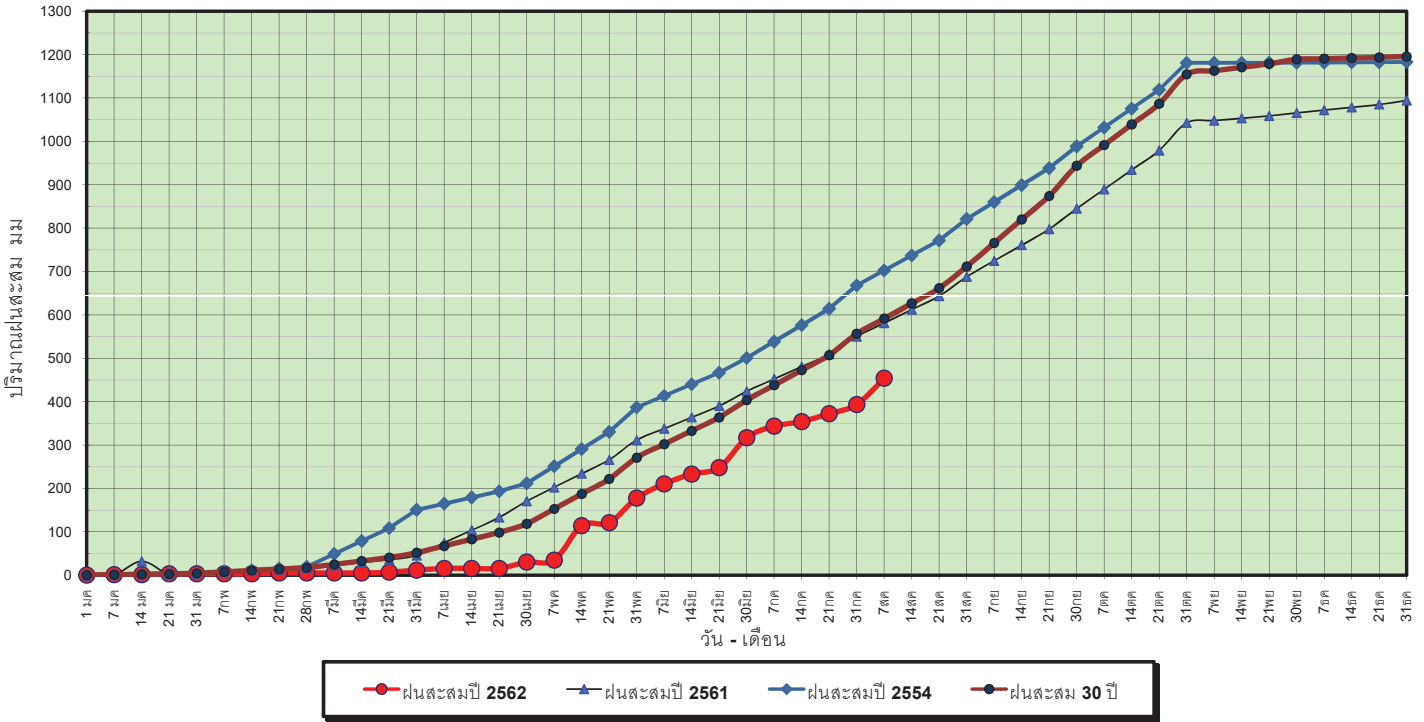
ข้อมูลจากกรมอุตุนิยมวิทยาจำนวน 15  
 สถานีข้อมูลปริมาณฝนสะสมถึง วันที่  
 7 สิงหาคม 2562



ศูนย์เมฆลา ศูนย์ป้องกันวิกฤตน้ำ กรมทรัพยากรน้ำ

วันที่ 7 สิงหาคม 2562  
 ฝน30ปี = 591.60 มม. (สะสมทั้งปี = 1,195.72 มม.)  
 ปี61 = 581.28 มม. (สะสมทั้งปี = 1,094.42 มม.)  
 ปี62 = 453.98 มม.  
 เปรียบเทียบกับ ปี 61 **มีค่าน้อยกว่า** -127.30 มม.  
 เปรียบเทียบกับฝนเฉลี่ย 30 ปี **มีค่าน้อยกว่า** -137.62 มม.

### ปริมาณฝนสะสมภาคตะวันตก



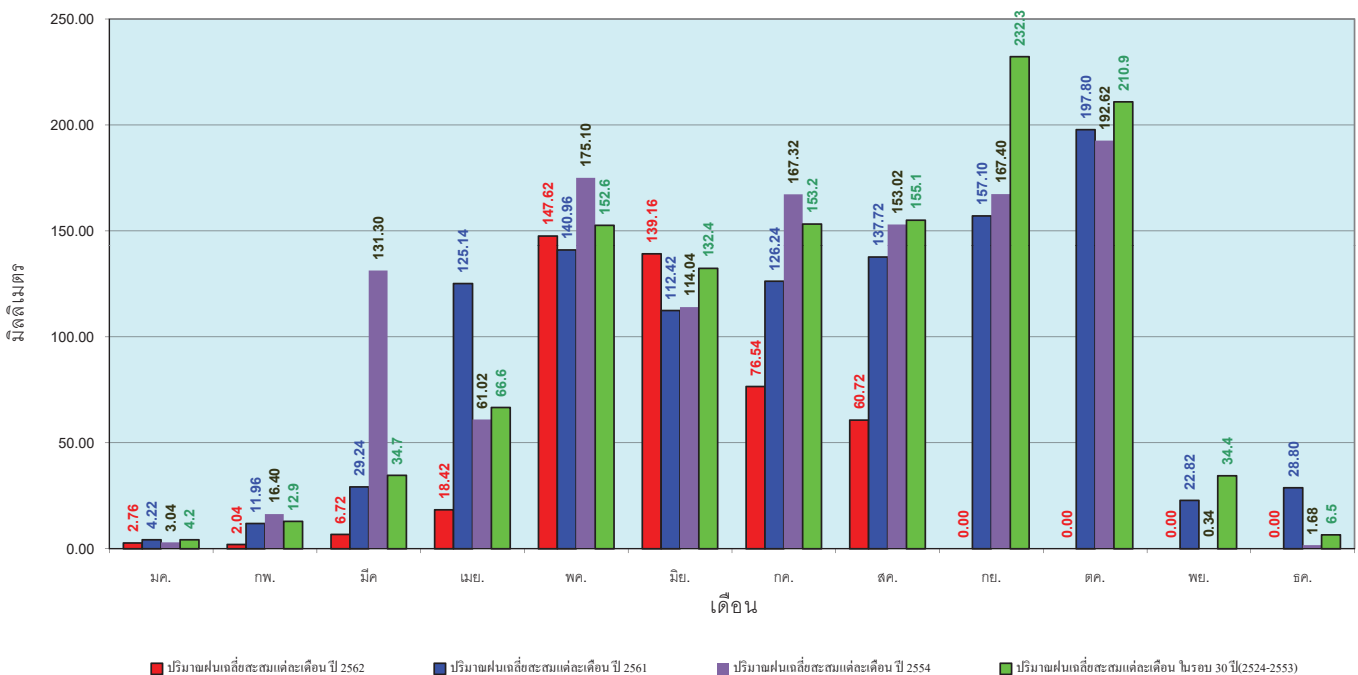
ข้อมูลจากกรมอุตุนิยมวิทยาจำนวน 5  
 สถานีข้อมูลปริมาณฝนสะสมถึง วันที่  
 7 สิงหาคม 2562



ศูนย์เมฆลา ศูนย์ป้องกันภัยดunnakorn โรงพยาบาลกรน้ำ

วันที่ 7 สิงหาคม 2562  
 ฝน30ปี = 591.60 มม. (สะสมทั้งปี = 1,195.72 มม.)  
 ปี61 = 581.28 มม. (สะสมทั้งปี = 1,094.42 มม.)  
 ปี62 = 453.98 มม.  
 เปรียบเทียบกับ ปี 61 **มีค่าน้อยกว่า** -127.30 มม.  
 เปรียบเทียบกับฝนเฉลี่ย 30 ปี **มีค่าน้อยกว่า** -137.62 มม.

### ปริมาณฝนเฉลี่ยสะสมรายเดือน ภาคตะวันตก



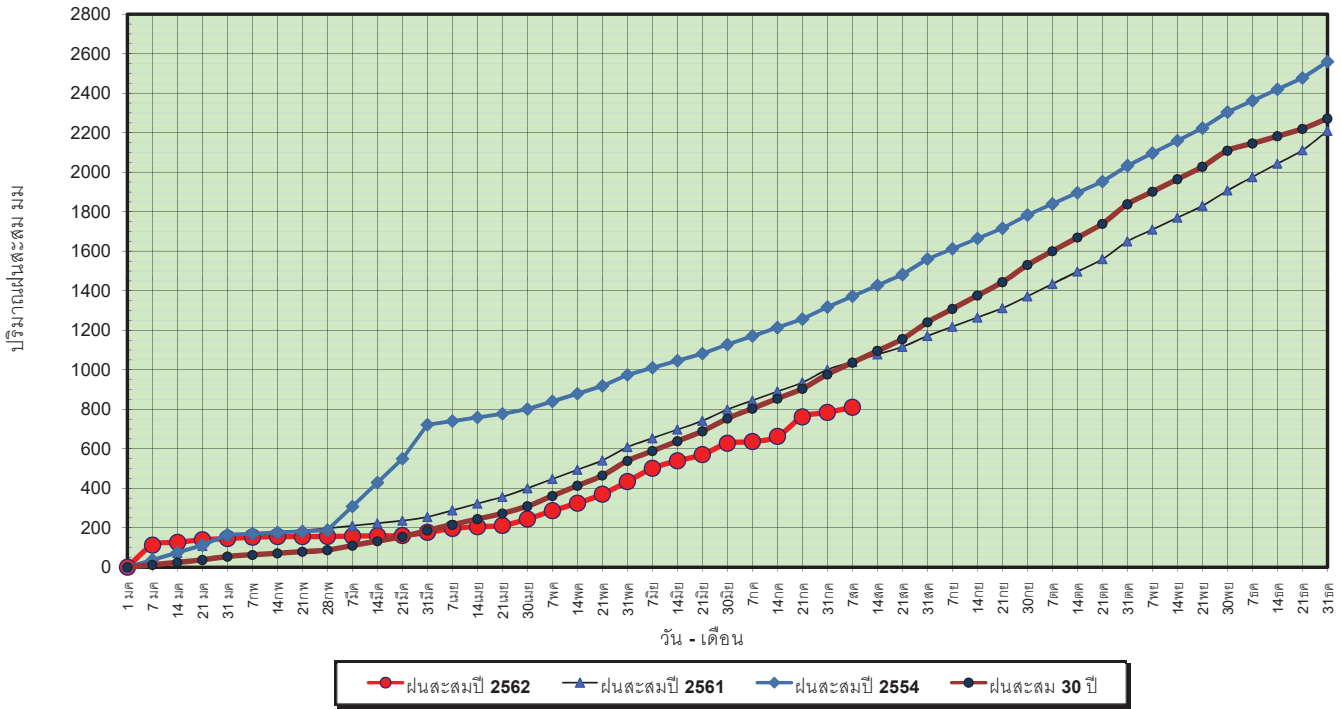
ข้อมูลจากกรมอุตุนิยมวิทยาจำนวน 5  
 สถานีข้อมูลปริมาณฝนสะสมถึง วันที่  
 7 สิงหาคม 2562



ศูนย์เมฆลา ศูนย์ป้องกันภัยดunnakorn โรงพยาบาลกรน้ำ

วันที่ 7 สิงหาคม 2562  
 ฝน30ปี = 1,035.79 มม. (สะสมทั้งปี = 2,271.55 มม.)  
 ปี61 = 1,039.16 มม. (สะสมทั้งปี = 2,209.13 มม.)  
 ปี62 = 810.27 มม.  
 เปรียบเทียบกับ ปี 61 **มีค่าน้อยกว่า** -228.89 มม.  
 เปรียบเทียบกับฝนเฉลี่ย 30 ปี **มีค่าน้อยกว่า** -225.53 มม.

### ปริมาณฝนสะสมภาคใต้

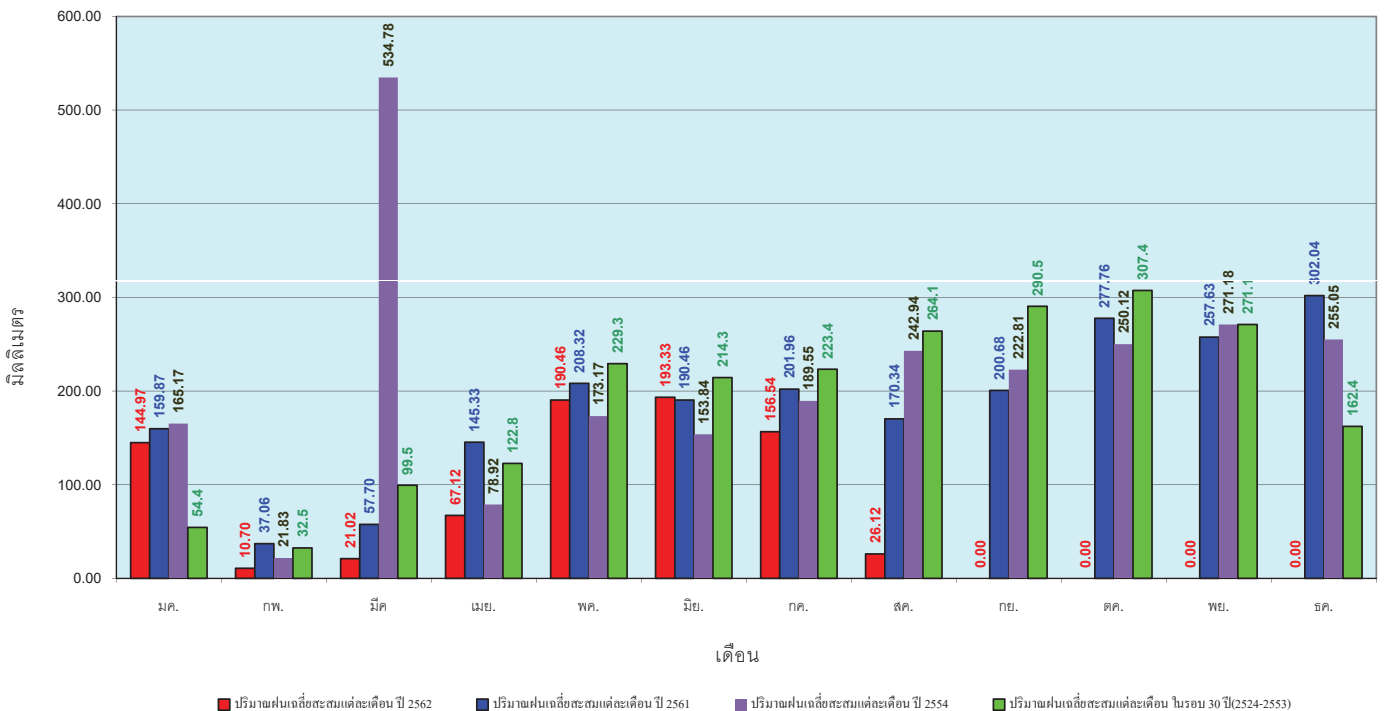


ข้อมูลจากกรมอุตุนิยมวิทยาจำนวน 29  
 สถานีข้อมูลปริมาณฝนสะสมถึง วันที่  
 7 สิงหาคม 2562



วันที่ 7 สิงหาคม 2562  
 ฝน30ปี = 1,035.79 มม. (สะสมทั้งปี = 2,271.55 มม.)  
 ปี61 = 1,039.16 มม. (สะสมทั้งปี = 2,209.13 มม.)  
 ปี62 = 810.27 มม.  
 เปรียบเทียบกับ ปี 61 **มีค่าน้อยกว่า** -228.89 มม.  
 เปรียบเทียบกับฝนเฉลี่ย 30 ปี **มีค่าน้อยกว่า** -225.53 มม.

### ปริมาณฝนเฉลี่ยสะสมรายเดือน ภาคใต้



ข้อมูลจากกรมอุตุนิยมวิทยาจำนวน 29  
 สถานีข้อมูลปริมาณฝนสะสมถึง วันที่  
 7 สิงหาคม 2562



สถานการณ์น้ำในอ่างเก็บน้ำ  
ขนาดใหญ่ และขนาดกลาง





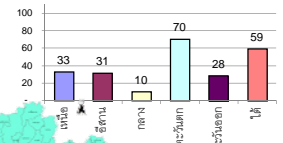
## รายงานสรุปสภาพน้ำในอ่างเก็บน้ำขนาดใหญ่และขนาดกลาง

รายงานสถานการณ์ ณ วันที่ 8 สิงหาคม 2562

% ปริมาณน้ำรวมแต่ละภาคปัจจุบัน

ปริมาณน้ำในอ่างที่ใช้การได้ในสัปดาห์นี้ + มากกว่า / - น้อยกว่า สัปดาห์ก่อน 904.01 ล้าน ลบ.ม.

สรุปสถานการณ์ปริมาณน้ำในอ่างเก็บน้ำที่ใช้ในทุกกิจกรรมทั่วประเทศ น้อยกว่าปริมาณน้ำที่ไหลเข้าอ่าง เมื่อเทียบกับสัปดาห์ที่ผ่านมา สถานการณ์อยู่ระหว่างเก็บกักน้ำ



สรุปสถานการณ์ปริมาณน้ำในอ่างน้ำ

|           |    |      |
|-----------|----|------|
| คงที่     | 4  | อ่าง |
| ลดลง      | 19 | อ่าง |
| เพิ่มขึ้น | 15 | อ่าง |

เปรียบเทียบปริมาณน้ำรวม  
ประเทศไทยปัจจุบัน  
ปี 62 และ 61

วันที่ 8 สิงหาคม 2562 แห่งนี้

34,876 ล้าน ลบ.ม. หรือ เท่ากับ

49%

วันที่ 8 สิงหาคม 2561 แห่งนี้

49,781 ล้าน ลบ.ม. หรือ เท่ากับ

70%

| ภาค                   | สถานการณ์ปริมาณน้ำในอ่าง |              |                  |            | ปริมาณน้ำเปลี่ยนแปลง (ล้าน ม.³) | สถานะ                                  |
|-----------------------|--------------------------|--------------|------------------|------------|---------------------------------|--|
|                       | ลดลง (แห่ง)              | คงที่ (แห่ง) | เพิ่มขึ้น (แห่ง) | รวม (แห่ง) |                                 |  |
| ภาคเหนือ              | 2                        | -            | 5                | 7          | 188.00                          | ปริมาณน้ำในอ่างเก็บน้ำเพิ่มขึ้น        |
| ภาคตะวันออกเฉียงเหนือ | 8                        | 2            | 2                | 12         | 5.00                            | ปริมาณน้ำในอ่างเก็บน้ำเพิ่มขึ้น        |
| ภาคกลาง               | 2                        | 1            | -                | 3          | -6.00                           | ปริมาณน้ำในอ่างเก็บน้ำลดลง             |
| ภาคตะวันตก            | -                        | -            | 2                | 2          | 637.00                          | ปริมาณน้ำในอ่างเก็บน้ำเพิ่มขึ้น        |
| ภาคตะวันออก           | 6                        | 1            | 3                | 10         | 3.01                            | ปริมาณน้ำในอ่างเก็บน้ำเพิ่มขึ้น        |
| ภาคใต้                | 1                        | -            | 3                | 4          | 77.00                           | ปริมาณน้ำในอ่างเก็บน้ำเพิ่มขึ้น        |
| <b>รวมทั้งประเทศ</b>  | <b>19</b>                | <b>4</b>     | <b>15</b>        | <b>38</b>  | <b>904.01</b>                   | <b>ปริมาณน้ำในอ่างเก็บน้ำเพิ่มขึ้น</b> |

| ภาค                               | อ่างเก็บน้ำ     | ความจุที่ (ล้าน ม.³) | ปริมาณน้ำที่ใช้งานได้ (ล้าน ม.³) | ใช้การได้จริง (ล้าน ม.³) | ปริมาณน้ำรวม วันที่ 8 สิงหาคม 2561 |               | ปัจจุบัน วันที่ 8 สิงหาคม 2562 |               |                        |               | สัปดาห์ก่อน วันที่ 2 สิงหาคม 2562 |               |                        |               | ปริมาณน้ำ + เพิ่มขึ้น (ล้าน ม.³) | สถานการณ์ในอ่าง  |                  |
|-----------------------------------|-----------------|----------------------|----------------------------------|--------------------------|------------------------------------|---------------|--------------------------------|---------------|------------------------|---------------|-----------------------------------|---------------|------------------------|---------------|----------------------------------|------------------|------------------|
|                                   |                 |                      |                                  |                          | %                                  | %             | ปริมาณน้ำรวม                   |               | ปริมาณน้ำใช้การได้จริง |               | ปริมาณน้ำรวม                      |               | ปริมาณน้ำใช้การได้จริง |               |                                  |                  |                  |
|                                   |                 |                      |                                  |                          |                                    |               | ปริมาณน้ำ (ล้าน ม.³)           | %             | ปริมาณน้ำ (ล้าน ม.³)   | %             | ปริมาณน้ำ (ล้าน ม.³)              | %             | ปริมาณน้ำ (ล้าน ม.³)   | %             |                                  |                  |                  |
| <b>ภาคเหนือ (7)</b>               |                 |                      |                                  |                          |                                    |               |                                |               |                        |               |                                   |               |                        |               |                                  |                  |                  |
| 1                                 | ภูมิพล (2)      | 13,462               | 3,800                            | 9,662                    | 7,723                              | 57%           | 4,340                          | 32%           | 540                    | 4%            | 4355                              | 32%           | 555                    | 4%            | -15.00                           | ลดลง             |                  |
| 2                                 | สิริกิติ์ (2)   | 9,510                | 2,850                            | 6,660                    | 6,369                              | 67%           | 3,439                          | 36%           | 589                    | 6%            | 3263                              | 34%           | 413                    | 4%            | 176.00                           | เพิ่มขึ้น        |                  |
| 3                                 | แม่งัด          | 265                  | 12                               | 253                      | 113                                | 43%           | 87                             | 33%           | 75                     | 28%           | 79                                | 30%           | 67                     | 25%           | 8.00                             | เพิ่มขึ้น        |                  |
| 4                                 | แมกวง           | 263                  | 14                               | 249                      | 81                                 | 31%           | 50                             | 19%           | 36                     | 14%           | 45                                | 17%           | 31                     | 12%           | 5.00                             | เพิ่มขึ้น        |                  |
| 5                                 | กัวลม           | 106                  | 3                                | 103                      | 28                                 | 26%           | 51                             | 48%           | 48                     | 45%           | 44                                | 42%           | 41                     | 39%           | 7.00                             | เพิ่มขึ้น        |                  |
| 6                                 | ก้าคอนมา        | 170                  | 6                                | 164                      | 103                                | 61%           | 46                             | 27%           | 40                     | 24%           | 38                                | 22%           | 32                     | 19%           | 8.00                             | เพิ่มขึ้น        |                  |
| 7                                 | แควน้อย         | 939                  | 43                               | 896                      | 301                                | 32%           | 114                            | 12%           | 71                     | 8%            | 115                               | 12%           | 72                     | 8%            | -1.00                            | ลดลง             |                  |
|                                   | แม่จอก          | 110                  | 16                               | 94                       | 36                                 | 33%           | 31                             | 28%           | 15                     | 14%           | 32                                | 29%           | 16                     | 15%           | -1.00                            | ลดลง             |                  |
| <b>รวมภาคเหนือ</b>                |                 | <b>34,85%</b>        | <b>24,825</b>                    | <b>6,744</b>             | <b>18,081</b>                      | <b>59%</b>    | <b>8,157</b>                   | <b>33%</b>    | <b>1,399</b>           | <b>6%</b>     | <b>7971</b>                       | <b>32%</b>    | <b>1,211</b>           | <b>5%</b>     | <b>188.00</b>                    | <b>เพิ่มขึ้น</b> |                  |
| <b>ภาคตะวันออกเฉียงเหนือ (12)</b> |                 |                      |                                  |                          |                                    |               |                                |               |                        |               |                                   |               |                        |               |                                  |                  |                  |
| 8                                 | ห้วยหลวง        | 136                  | 7                                | 129                      | 60                                 | 44%           | 27                             | 20%           | 20                     | 15%           | 28                                | 21%           | 21                     | 15%           | -1.00                            | ลดลง             |                  |
| 9                                 | น้ำจืด          | 520                  | 45                               | 475                      | 534                                | 103%          | 209                            | 40%           | 164                    | 32%           | 215                               | 41%           | 170                    | 33%           | -6.00                            | ลดลง             |                  |
| 10                                | น้ำพอง (2)      | 165                  | 8                                | 157                      | 104                                | 63%           | 34                             | 21%           | 26                     | 16%           | 33                                | 20%           | 25                     | 15%           | 1.00                             | เพิ่มขึ้น        |                  |
| 11                                | จุฬารัตน์ (2)   | 164                  | 37                               | 127                      | 104                                | 63%           | 42                             | 26%           | 5                      | 3%            | 42                                | 26%           | 5                      | 3%            | -                                | คงที่            |                  |
| 12                                | ลุมพินี (2)     | 2,431                | 581                              | 1,850                    | 757                                | 31%           | 543                            | 22%           | -                      | 0%            | 552                               | 23%           | -                      | 0%            | -                                | คงที่            |                  |
| 13                                | ลำปาว           | 1,980                | 100                              | 1,880                    | 1,209                              | 61%           | 427                            | 22%           | 327                    | 17%           | 450                               | 23%           | 350                    | 18%           | -23.00                           | ลดลง             |                  |
| 14                                | ลำตะคอง         | 314                  | 22                               | 292                      | 209                                | 67%           | 137                            | 44%           | 115                    | 37%           | 143                               | 46%           | 121                    | 39%           | -6.00                            | ลดลง             |                  |
| 15                                | ลำพระเพลิง      | 155                  | 1                                | 154                      | 81                                 | 52%           | 22                             | 14%           | 21                     | 14%           | 23                                | 15%           | 22                     | 14%           | -1.00                            | ลดลง             |                  |
| 16                                | มูลน            | 141                  | 7                                | 134                      | 71                                 | 50%           | 34                             | 24%           | 27                     | 19%           | 36                                | 26%           | 29                     | 21%           | -2.00                            | ลดลง             |                  |
| 17                                | ลำแจะ           | 275                  | 7                                | 268                      | 126                                | 46%           | 66                             | 24%           | 59                     | 21%           | 71                                | 26%           | 64                     | 23%           | -5.00                            | ลดลง             |                  |
| 18                                | ลำน้ำระยอง      | 121                  | 3                                | 118                      | 46                                 | 38%           | 21                             | 17%           | 18                     | 15%           | 24                                | 20%           | 21                     | 17%           | -3.00                            | ลดลง             |                  |
| 19                                | สิรินธร (2)     | 1,966                | 831                              | 1,135                    | 1,078                              | 55%           | 1,057                          | 54%           | 226                    | 11%           | 1,006                             | 51%           | 175                    | 9%            | 51.00                            | เพิ่มขึ้น        |                  |
| <b>รวมภาค ดอน.</b>                |                 | <b>11.80%</b>        | <b>8,369</b>                     | <b>1,649</b>             | <b>6,720</b>                       | <b>52%</b>    | <b>2,619</b>                   | <b>31%</b>    | <b>1,008</b>           | <b>12%</b>    | <b>2,623</b>                      | <b>31%</b>    | <b>1,003</b>           | <b>12%</b>    | <b>5.00</b>                      | <b>เพิ่มขึ้น</b> |                  |
| <b>ภาคกลาง (3)</b>                |                 |                      |                                  |                          |                                    |               |                                |               |                        |               |                                   |               |                        |               |                                  |                  |                  |
| 20                                | ป่าสักชลสิทธิ์  | 960                  | 3                                | 957                      | 178                                | 19%           | 28                             | 3%            | 25                     | 3%            | 33                                | 3%            | 30                     | 3%            | -5.00                            | ลดลง             |                  |
| 21                                | น้ำเสลา         | 160                  | 17                               | 143                      | 66                                 | 41%           | 37                             | 23%           | 20                     | 13%           | 37                                | 23%           | 20                     | 13%           | -                                | คงที่            |                  |
| 22                                | กระเสียว        | 240                  | 40                               | 200                      | 165                                | 69%           | 67                             | 28%           | 27                     | 11%           | 68                                | 28%           | 28                     | 12%           | -1.00                            | ลดลง             |                  |
| <b>รวมภาคกลาง</b>                 |                 | <b>1.92%</b>         | <b>1,360</b>                     | <b>60</b>                | <b>1,300</b>                       | <b>30%</b>    | <b>132</b>                     | <b>10%</b>    | <b>72</b>              | <b>5%</b>     | <b>138</b>                        | <b>10%</b>    | <b>78</b>              | <b>6%</b>     | <b>-6.00</b>                     | <b>ลดลง</b>      |                  |
| <b>ภาคตะวันตก (2)</b>             |                 |                      |                                  |                          |                                    |               |                                |               |                        |               |                                   |               |                        |               |                                  |                  |                  |
| 23                                | ศรีนครินทร์ (2) | 17,745               | 10,265                           | 7,480                    | 15,442                             | 87%           | 13,631                         | 77%           | 3,366                  | 19%           | 13,454                            | 76%           | 3,189                  | 18%           | 177.00                           | เพิ่มขึ้น        |                  |
| 24                                | วีรชาลภรณ์ (2)  | 8,860                | 3,012                            | 5,848                    | 7,519                              | 85%           | 4,999                          | 56%           | 1,987                  | 22%           | 4,539                             | 51%           | 1,527                  | 17%           | 460.00                           | เพิ่มขึ้น        |                  |
| <b>รวมภาคตะวันตก</b>              |                 | <b>37.51%</b>        | <b>26,605</b>                    | <b>13,277</b>            | <b>13,328</b>                      | <b>86%</b>    | <b>18,630</b>                  | <b>70%</b>    | <b>5,353</b>           | <b>20%</b>    | <b>17,993</b>                     | <b>68%</b>    | <b>4,716</b>           | <b>18%</b>    | <b>637.00</b>                    | <b>เพิ่มขึ้น</b> |                  |
| <b>ภาคตะวันออก (6+4)</b>          |                 |                      |                                  |                          |                                    |               |                                |               |                        |               |                                   |               |                        |               |                                  |                  |                  |
| 25                                | ขุนด่าน         | 224                  | 5.00                             | 219                      | 158                                | 71%           | 39                             | 17%           | 34                     | 15%           | 37                                | 17%           | 32                     | 14%           | 2.00                             | เพิ่มขึ้น        |                  |
| 26                                | คลองสียัด       | 420                  | 30.00                            | 390                      | 209                                | 50%           | 50                             | 12%           | 20                     | 5%            | 53                                | 13%           | 23                     | 5%            | -3.00                            | ลดลง             |                  |
| 27                                | บางพระ (3)      | 117                  | 12.00                            | 105                      | 60                                 | 51%           | 41                             | 35%           | 29                     | 25%           | 42                                | 36%           | 30                     | 26%           | -1.00                            | ลดลง             |                  |
| 28                                | หนองปลาไหล (3)  | 164                  | 13.75                            | 150                      | 112                                | 68%           | 93                             | 57%           | 79                     | 48%           | 93                                | 57%           | 79                     | 48%           | -                                | คงที่            |                  |
| 29                                | ประแสร์ (3)     | 295                  | 20.00                            | 275                      | 190                                | 64%           | 123                            | 42%           | 103                    | 35%           | 118                               | 40%           | 98                     | 33%           | 5.00                             | เพิ่มขึ้น        |                  |
| 30                                | มาบประชัน (3)   | 17                   | 0.72                             | 16                       | 11                                 | 68%           | 8                              | 48%           | 7                      | 44%           | 8                                 | 49%           | 7.46                   | 45%           | -0.21                            | ลดลง             |                  |
| 31                                | หนองค้อ (3)     | 21                   | 1.00                             | 20                       | 10                                 | 48%           | 6                              | 28%           | 5                      | 23%           | 6                                 | 28%           | 5.00                   | 23%           | -0.02                            | ลดลง             |                  |
| 32                                | ดอกทราย (3)     | 79                   | 3.00                             | 76                       | 48                                 | 60%           | 25                             | 32%           | 22                     | 28%           | 26                                | 32%           | 22.79                  | 29%           | -0.74                            | ลดลง             |                  |
| 33                                | คลองใหญ่ (3)    | 45                   | 3.00                             | 42                       | 22                                 | 49%           | 18                             | 40%           | 15                     | 33%           | 19                                | 42%           | 16.18                  | 36%           | -1.02                            | ลดลง             |                  |
| 34                                | นคมหินทรจันทรา  | 295                  | 19.00                            | 276                      | 123                                | 42%           | 71                             | 24%           | 52                     | 18%           | 69                                | 23%           | 50.00                  | 17%           | 2.00                             | เพิ่มขึ้น        |                  |
| <b>รวมภาคตะวันออก</b>             |                 | <b>2.37%</b>         | <b>1,678</b>                     | <b>1,07</b>              | <b>1,570</b>                       | <b>56%</b>    | <b>474</b>                     | <b>28%</b>    | <b>367</b>             | <b>22%</b>    | <b>471</b>                        | <b>28%</b>    | <b>364</b>             | <b>22%</b>    | <b>3.01</b>                      | <b>เพิ่มขึ้น</b> |                  |
| <b>ภาคใต้ (4)</b>                 |                 |                      |                                  |                          |                                    |               |                                |               |                        |               |                                   |               |                        |               |                                  |                  |                  |
| 35                                | แก่งกระจาน      | 710                  | 65                               | 645                      | 736                                | 104%          | 426                            | 60%           | 361                    | 51%           | 365                               | 51%           | 300                    | 42%           | 61.00                            | เพิ่มขึ้น        |                  |
| 36                                | ปราณบุรี        | 391                  | 18                               | 373                      | 319                                | 82%           | 213                            | 54%           | 195                    | 50%           | 192                               | 49%           | 174                    | 45%           | 21.00                            | เพิ่มขึ้น        |                  |
| 37                                | รัชชประภา (2)   | 5,639                | 1,352                            | 4,287                    | 4,471                              | 79%           | 3,425                          | 61%           | 2,073                  | 37%           | 3,413                             | 61%           | 2,061                  | 37%           | 12.00                            | เพิ่มขึ้น        |                  |
| 38                                | บางลา (2)       | 1,454                | 276                              | 1,178                    | 804                                | 55%           | 799                            | 55%           | 523                    | 36%           | 816                               | 56%           | 540                    | 37%           | -17.00                           | ลดลง             |                  |
| <b>รวมภาคใต้</b>                  |                 | <b>11.55%</b>        | <b>8,194</b>                     | <b>1,711</b>             | <b>6,483</b>                       | <b>77%</b>    | <b>4,863</b>                   | <b>59%</b>    | <b>3,152</b>           | <b>38%</b>    | <b>4,786</b>                      | <b>58%</b>    | <b>3,075</b>           | <b>38%</b>    | <b>77.00</b>                     | <b>เพิ่มขึ้น</b> |                  |
| <b>รวมทั้งประเทศ</b>              |                 | <b>100%(38)</b>      | <b>71,031</b>                    | <b>23,548</b>            | <b>47,482</b>                      | <b>49,781</b> | <b>70%</b>                     | <b>34,876</b> | <b>49%</b>             | <b>11,351</b> | <b>16%</b>                        | <b>33,982</b> | <b>48%</b>             | <b>10,447</b> | <b>15%</b>                       | <b>904.01</b>    | <b>เพิ่มขึ้น</b> |

ที่มาข้อมูล : ตารางสรุปสภาพน้ำในอ่างเก็บน้ำขนาดใหญ่ทั่วประเทศ และตารางสรุปสภาพน้ำในอ่างเก็บน้ำภาคตะวันออก กรมชลประทาน

หมายเหตุ :

- อ่างเก็บน้ำขนาดใหญ่ หมายถึง อ่างเก็บน้ำที่มีความจุตั้งแต่ 100 ล้าน ลบ.ม. ขึ้นไป
- เป็นอ่างเก็บน้ำอยู่ในความรับผิดชอบของการไฟฟ้าฝ่ายผลิตแห่งประเทศไทย (10) นอกนั้นอยู่ในความรับผิดชอบของกรมชลประทาน (28)
- เป็นอ่างเก็บน้ำขนาดกลางที่มีความสำคัญต่อการอุตสาหกรรมและการประมง ของลุ่มน้ำชายฝั่งทะเลตะวันออก
- ที่มา : กรมชลประทาน และการไฟฟ้าฝ่ายผลิตแห่งประเทศไทย
- จังหวัดที่มีอ่างเก็บน้ำขนาดใหญ่มีจำนวน 26 จังหวัด ไม่มี 50 จังหวัด

รศ. นายถิระ ระเด็นแก้วของอ่าง



ศูนย์เขล



ศูนย์ป้องกันกักตุนน้ำ กรมทรัพยากรน้ำ

ลำดับของเขื่อนตามความจุ

- ศรีนครินทร์
- ภูมิพล
- สิริกิติ์
- วีรชาลภรณ์
- รัชชประภา
- ลุมพินี
- สิรินธร
- บางลา
- ลำปาว
- ป่าสัก

ลำดับของเขื่อนตามปริมาณน้ำใช้การได้

- ภูมิพล
- ศรีนครินทร์
- สิริกิติ์
- วีรชาลภรณ์
- รัชชประภา
- ลำปาว
- ลุมพินี
- บางลา
- สิรินธร
- ป่าสัก

รายงานสถานการณ์น้ำ  
รายลุ่มน้ำ







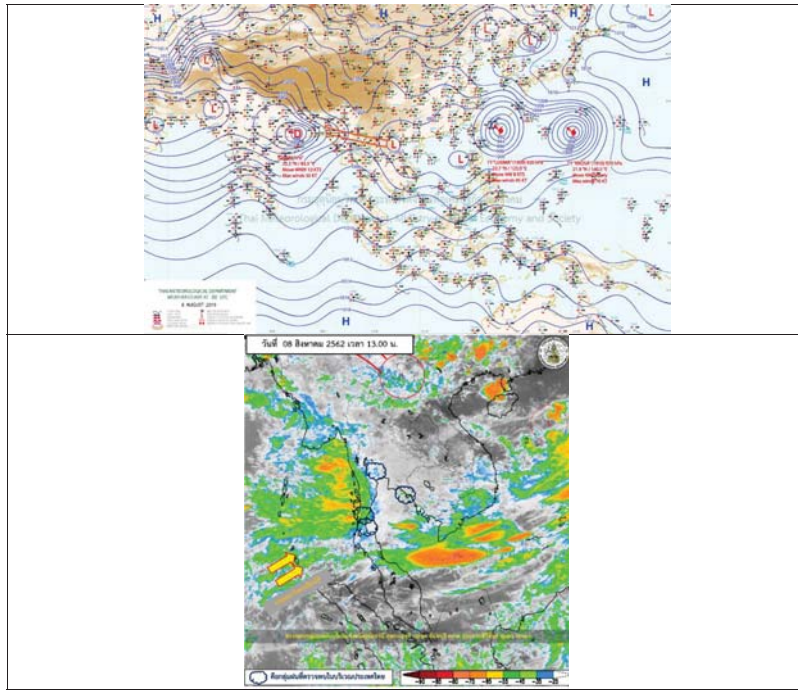
## รายงานสถานการณ์น้ำและคาดการณ์น้ำในพื้นที่ ลุ่มน้ำโขง-ชี-มูล วันที่ 8 สิงหาคม 2562

### 1. พยากรณ์อากาศ

ตารางที่ 1 พยากรณ์อากาศ

|                       |   |
|-----------------------|---|
| ภาคตะวันออกเฉียงเหนือ | มีเมฆเป็นส่วนมาก กับมีฝนฟ้าคะนอง ร้อยละ 40 ของพื้นที่ ส่วนมากบริเวณ จังหวัดอุดรธานี หนองคาย บึงกาฬ สกลนคร นครพนม มุกดาหาร อำนาจเจริญ และอุบลราชธานี |
|                       | อุณหภูมิต่ำสุด 25 - 26 องศาเซลเซียส   |
|                       | อุณหภูมิสูงสุด 34 - 36 องศาเซลเซียส   |

ที่มา : [https://www.tmd.go.th/daily\\_forecast.php](https://www.tmd.go.th/daily_forecast.php)



รูปที่ 1 พยากรณ์อากาศ วันที่ 8 ส.ค. 2562



### 2. สรุประดับน้ำรายวัน

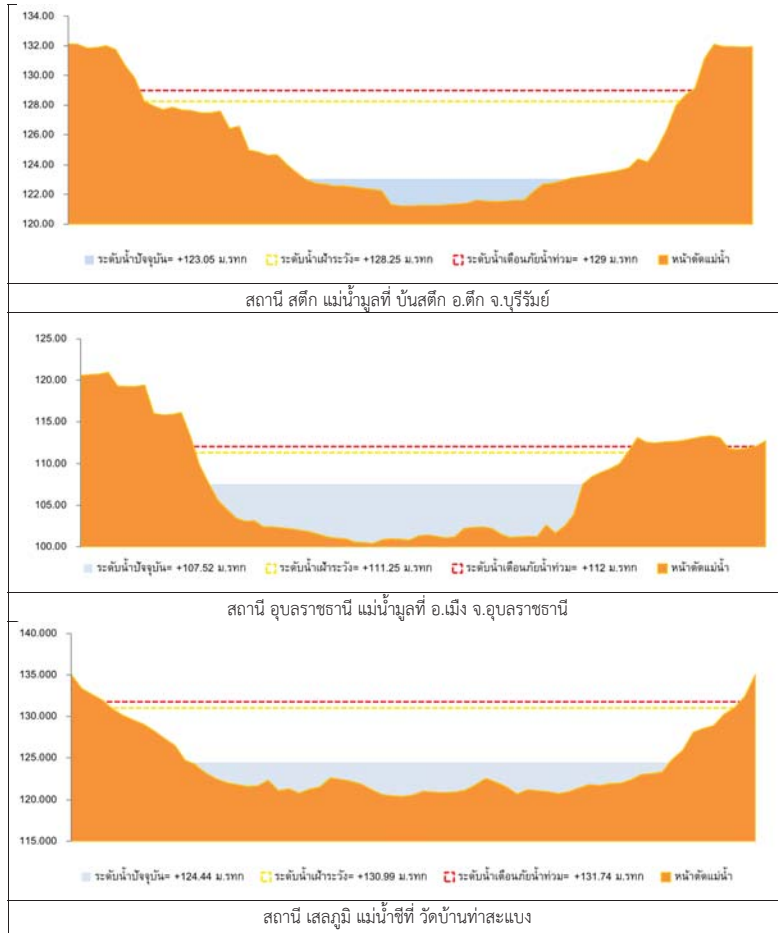
หมายเหตุ: แนวโน้มถึงจุดจบการระบือน้ำที่ขึ้นมีและระดับน้ำคาดการณ์ล่วงหน้า 3 วัน

| ลำดับที่ | สถานี  | ที่ตั้ง                                      | ระดับน้ำเดิม (ม.รทก.) |        | ระดับน้ำคาดการณ์ (ม.รทก.) |           |           |           |           |           |           |           |           |           |        |        |        |
|----------|--------|--|-----------------------|--------|---------------------------|-----------|-----------|-----------|-----------|-----------|-----------|-----------|-----------|-----------|--------|--------|--------|
|          |        |  | ค่า HI                | ค่า HH | 9-8.ค.-62                 | 8-8.ค.-62 | 7-8.ค.-62 | 6-8.ค.-62 | 5-8.ค.-62 | 4-8.ค.-62 | 3-8.ค.-62 | 2-8.ค.-62 | 1-8.ค.-62 | 0-8.ค.-62 |        |        |        |
| 1        | น้ำชี  | บ้านม่วงพ อ.เมือง จ.มหาสารคาม โขงลำดวน E.664 | 137.65                | 138.40 | 130.23                    | 130.20    | 130.23    | 130.21    | 130.15    | 130.23    | 130.23    | 130.23    | 130.23    | 130.23    | 130.23 | 130.23 | 130.23 |
| 2        | น้ำชี  | กบระหวางสนธิ โขงลำดวน E.20A                  | 121.25                | 122.00 | 115.65                    | 115.77    | 115.32    | 114.61    | 114.13    | 113.91    | 113.10    | 112.96    | 112.84    | 112.24    | 112.24 | 112.24 | 112.24 |
| 3        | น้ำชี  | วัดป่าท่าหลวง โขงลำดวน E.18                  | 130.99                | 131.74 | 122.24                    | 122.24    | 122.24    | 122.24    | 122.24    | 122.24    | 122.24    | 122.24    | 122.24    | 122.24    | 122.24 | 122.24 | 122.24 |
| 4        | น้ำชี  | อ.โนนสูงศรีดี โขงลำดวน E.91                  | 148.95                | 149.70 | 139.44                    | 139.43    | 139.43    | 139.43    | 139.44    | 139.45    | 139.37    | 139.55    | 139.67    | 139.67    | 139.67 | 139.67 | 139.67 |
| 5        | น้ำมูล | บ้านสีก อ.สีก ข.อุบลราชธานี โขงลำดวน M.6A    | 128.25                | 129.00 | 123.00                    | 123.00    | 123.00    | 123.00    | 123.00    | 123.00    | 123.00    | 123.00    | 123.00    | 123.00    | 123.00 | 123.00 | 123.00 |
| 6        | น้ำมูล | อ.เมือง จ.อุบลราชธานี โขงลำดวน M.7           | 111.25                | 112.00 | 107.50                    | 107.52    | 107.43    | 107.38    | 107.33    | 107.25    | 107.09    | 107.33    | 106.73    | 106.29    | 106.29 | 106.29 | 106.29 |

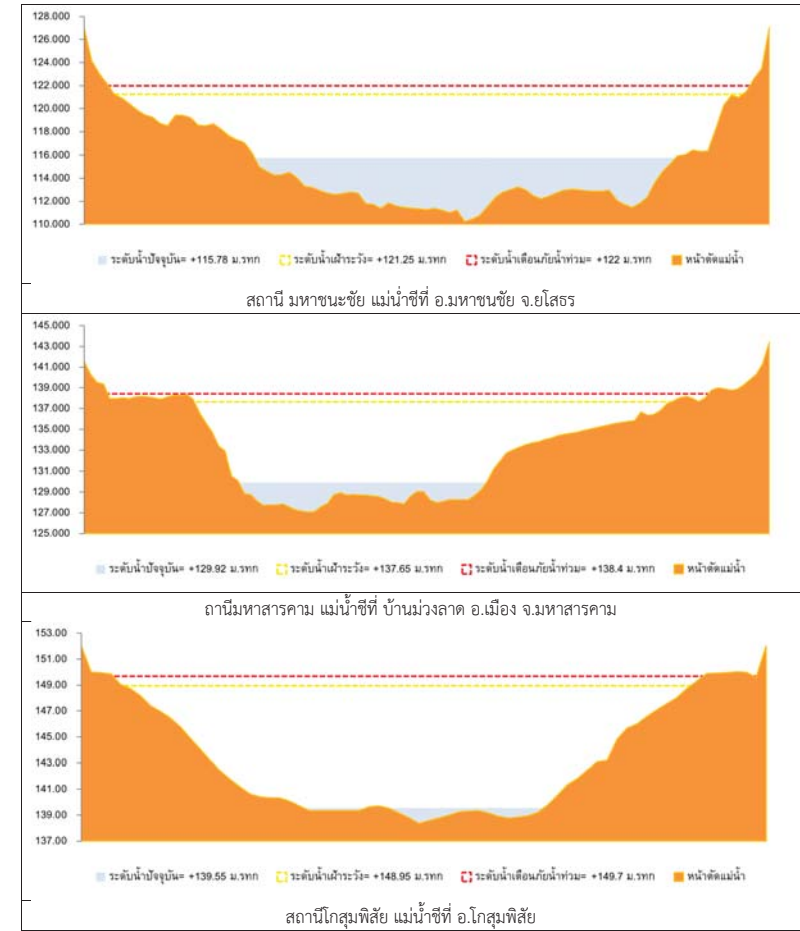
หมายเหตุ: -H ระดับน้ำสูงสุดเป็นแผนผังบริเวณ  
-HI ระดับน้ำต่ำสุดเป็นแผนผังบริเวณ



2.1 ระดับน้ำในลำน้ำ



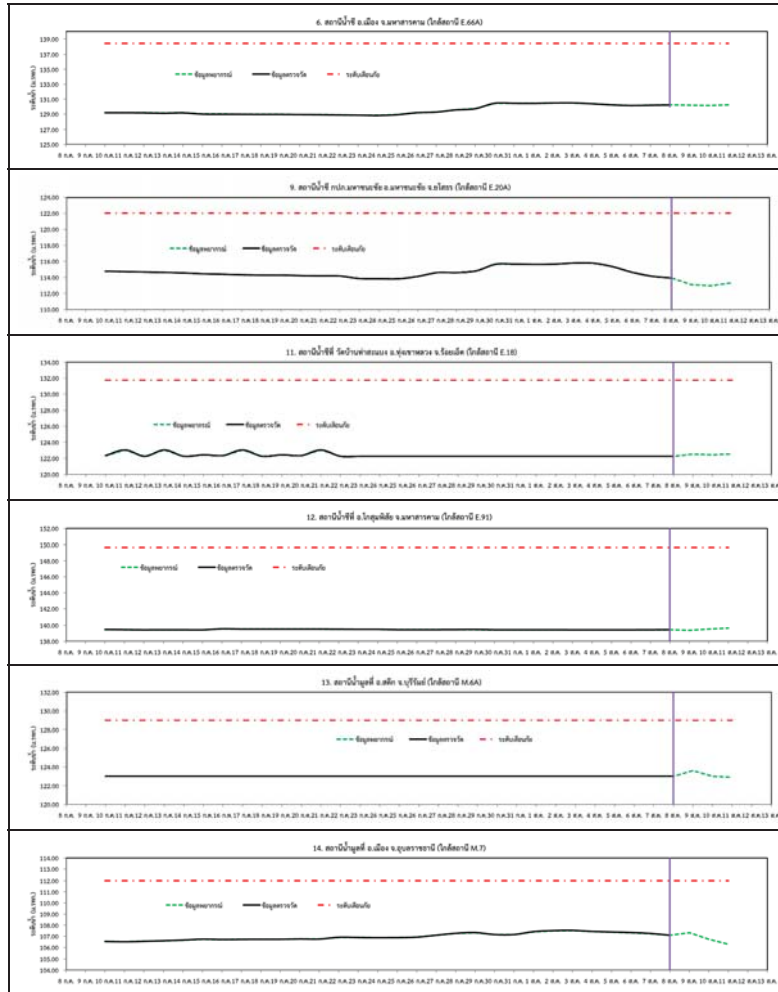
รูปที่ 2 กราฟระดับน้ำในลำน้ำ



รูปที่ 2 กราฟระดับน้ำในลำน้ำ (ต่อ)



### 3. ผลการวิเคราะห์สถานการณ์น้ำ



รูปที่ 3 กราฟระดับน้ำย้อนหลัง 30 วัน และค่าพยากรณ์



### 4. สรุปสถานการณ์ ระดับน้ำอยู่ในเกณฑ์ปกติ



# โครงการพัฒนาระบบพยากรณ์และเตือนภัยทรัพยากรน้ำ

ศูนย์ป้องกันวิกฤติน้ำ กรมทรัพยากรน้ำ กระทรวงทรัพยากรธรรมชาติและสิ่งแวดล้อม

180 ถนนพระรามที่ 6 ซอย 34 แขวงสามเสนใน เขตพญาไท กรุงเทพมหานคร 10400 โทรศัพท์ 0 2271 6000

http://tele-pwps.dwr.go.th



# โครงการพัฒนาระบบพยากรณ์และเตือนภัยทรัพยากรน้ำ

ศูนย์ป้องกันวิกฤติน้ำ กรมทรัพยากรน้ำ กระทรวงทรัพยากรธรรมชาติและสิ่งแวดล้อม

180 ถนนพระรามที่ 6 ซอย 34 แขวงสามเสนใน เขตพญาไท กรุงเทพมหานคร 10400 โทรศัพท์ 0 2271 6000

http://tele-pwps.dwr.go.th



## รายงานสถานการณ์น้ำลุ่มน้ำปิง วันที่ 8 สิงหาคม 2562


### 1) สภาพภูมิอากาศ (ที่มา : กรมอุตุนิยมวิทยา)

#### ลักษณะอากาศทั่วไป

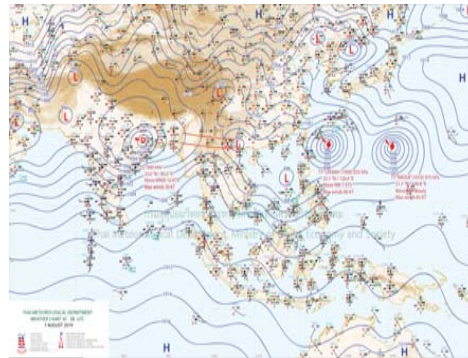
พยากรณ์อากาศ 24 ชั่วโมงข้างหน้า บริเวณภาคตะวันออกเฉียงเหนือและภาคใต้มีฝนเพิ่มขึ้นและมีฝนตกหนักบางแห่ง ขอให้ประชาชนบริเวณดังกล่าวระวังอันตรายจากฝนที่ตกหนักและฝนที่ตกสะสมไว้ด้วย ซึ่งอาจทำให้เกิดน้ำท่วมฉับพลันและน้ำป่าไหลหลากในพื้นที่เสี่ยงภัยได้ สำหรับทะเลอันดามันมีคลื่นสูง 2-3 เมตร บริเวณที่มีฝนฟ้าคะนองคลื่นสูงมากกว่า 3 เมตร และอ่าวไทยตอนบนมีคลื่นสูงประมาณ 2 เมตร ขอให้ชาวเรือเดินเรือด้วยความระมัดระวัง ในบริเวณที่มีฝนฟ้าคะนอง และเรือเล็กงดออกจากฝั่งตลอดช่วง

#### สภาพอากาศภาคเหนือ ( เวลา 06:00 น.วันนี้ - 06:00 น.วันพรุ่งนี้ )

มีเมฆมาก กับมีฝนฟ้าคะนอง ร้อยละ 40 ของพื้นที่ ส่วนมากบริเวณจังหวัดแม่ฮ่องสอน เชียงใหม่ กำแพงเพชร และตาก อุณหภูมิต่ำสุด 23-25 องศาเซลเซียส อุณหภูมิสูงสุด 30-34 องศาเซลเซียส ลมตะวันตกเฉียงใต้ ความเร็ว 15-30 กม./ชม.



ภาพถ่ายดาวเทียม



แผนที่อากาศ

### 2) สรุปสถานการณ์ฝน

สรุปสถานการณ์ฝนในพื้นที่ลุ่มน้ำปิง จากข้อมูลตรวจวัดปริมาณน้ำฝนของสถานีโทรมาตร โครงการพัฒนาระบบพยากรณ์และเตือนภัยทรัพยากรน้ำ กรมทรัพยากรน้ำ สหสม 24 ชั่วโมง ระหว่างวันที่ 07 สิงหาคม 2562 เวลา 07:00 น. ถึง วันที่ 08 สิงหาคม 2562 เวลา 07:00 น. และข้อมูลคาดการณ์ปริมาณน้ำฝนสะสม จากการประมวลผลข้อมูลภาพ NWP-WRF Model กรมอุตุนิยมวิทยา ดังแสดงในตาราง

| สถานีโทรมาตร                    | ที่ตั้ง                             | ปริมาณฝนตรวจวัดสะสม (ม.ม.) |       |          | ปริมาณฝนสะสมคาดการณ์ล่วงหน้า (ม.ม.) |          |       |
|---------------------------------|-------------------------------------|----------------------------|-------|----------|-------------------------------------|----------|-------|
|                                 |                                     | 3 วัน                      | 2 วัน | เมื่อวาน | วันนี้                              | พรุ่งนี้ | 3 วัน |
| 061503T น้ำแม่ตื่นที่บ้านดอย    | ต.ยางเปียง อ.อมก๋อย จ.เชียงใหม่     | 32.00                      | 9.50  | 3.50     | 29.00                               | 89.50    | 89.50 |
| 062002T โรงเรียนบ้านโป่งน้ำร้อน | ต.โป่งน้ำร้อน อ.คลองลาน จ.กำแพงเพชร | 15.50                      | 9.00  | 5.00     | 45.83                               | 83.88    | 83.88 |
| 060813T โรงเรียนวัดยังเมิน      | ต.ยังเมิน อ.สะเมิง จ.เชียงใหม่      | 22.00                      | 2.50  | 0.50     | 2.92                                | 30.98    | 30.98 |
| 060710T โรงเรียนแม่ตะไคร้       | ต.แม่ทาเหนือ อ.แม่ออน จ.เชียงใหม่   | 29.50                      | 3.00  | 0.50     | 14.93                               | 37.37    | 37.37 |
| 060906T โรงเรียนบ้านนาทราย      | ต.นาทราย อ.ลี้ จ.ลำพูน              | 20.00                      | 15.50 | 7.50     | 37.52                               | 79.40    | 79.40 |

## รายงานสถานการณ์น้ำลุ่มน้ำปิง วันที่ 8 สิงหาคม 2562

| สถานีโทรมาตร                    | ที่ตั้ง                             | ปริมาณฝนตรวจวัดสะสม (ม.ม.) |       |          | ปริมาณฝนสะสมคาดการณ์ล่วงหน้า (ม.ม.) |          |        |
|---------------------------------|-------------------------------------|----------------------------|-------|----------|-------------------------------------|----------|--------|
|                                 |                                     | 3 วัน                      | 2 วัน | เมื่อวาน | วันนี้                              | พรุ่งนี้ | 3 วัน  |
| 061902T โรงเรียนบ้านหนองกระทุ่ม | ต.โป่งแดง อ.เมือง จ.ตาก             | 29.50                      | 17.50 | 3.00     | 20.53                               | 42.64    | 42.64  |
| 061103T รพ.สต.บ้านแอนจัดสรร     | ต.บ้านแอน อ.ดอยเต่า จ.เชียงใหม่     | 28.00                      | 12.50 | 4.50     | 40.83                               | 55.83    | 55.83  |
| 060814T น้ำแม่ขานที่บ้านท่าโป่ง | ต.บ้านแม่ อ.สันป่าตอง จ.เชียงใหม่   | 33.00                      | 0.50  | 0.50     | 0.00                                | 13.13    | 13.13  |
| 060711T โรงเรียนวัดห้วยแก้ว     | ต.ห้วยแก้ว อ.แม่ออน จ.เชียงใหม่     | 18.00                      | 0.50  | 0.00     | 8.08                                | 25.00    | 25.00  |
| 060907T โรงเรียนบ้านปางแม่ลอบ   | ต.ท่าแม่ลอบ อ.แม่ทา จ.ลำพูน         | 10.50                      | 7.00  | 1.00     | 27.94                               | 51.09    | 51.09  |
| 060205T โรงเรียนบ้านทุ่งชาวพวง  | ต.ทุ่งชาวพวง อ.เชียงดาว จ.เชียงใหม่ | 7.00                       | 1.00  | 0.00     | 10.00                               | 24.91    | 24.91  |
| 060306T โรงเรียนพร้าวรุพา       | ต.เวียง อ.พร้าว จ.เชียงใหม่         | 6.50                       | 0.00  | 0.00     | 34.67                               | 90.00    | 93.50  |
| 061207T โรงเรียนบ้านแม่जार      | ต.แม่जार อ.แม่แจ่ม จ.เชียงใหม่      | 37.50                      | 15.50 | 3.00     | 8.06                                | 47.84    | 47.84  |
| 061206T น้ำแม่แจ่มที่บ้านทัพ    | ต.ท่าผา อ.แม่แจ่ม จ.เชียงใหม่       | 39.50                      | 21.00 | 5.50     | 48.34                               | 128.04   | 128.04 |

\*\*หมายเหตุ : ปริมาณฝนสะสมคาดการณ์ ได้จากการประมวลผลและคำนวณข้อมูลอากาศจาก NWP-WRF Model กรมอุตุนิยมวิทยา\*\*

### 3) สรุประดับน้ำรายวัน

สรุปสถานการณ์น้ำในพื้นที่ลุ่มน้ำปิง จากข้อมูลตรวจวัดระดับน้ำของสถานีโทรมาตรโครงการพัฒนาระบบพยากรณ์และเตือนภัยทรัพยากรน้ำ กรมทรัพยากรน้ำ ณ เวลา 07:00 น. ของวันที่ 08 สิงหาคม 2562 และข้อมูลระดับน้ำคาดการณ์จากแบบจำลองทางคณิตศาสตร์ ดังแสดงในตาราง

| สถานีโทรมาตร                           | ที่ตั้ง                            | ระดับเตือนภัย | ระดับน้ำตรวจวัด (ม.รทก) |        | ระดับน้ำคาดการณ์ล่วงหน้า |        |        |         |
|--|------------------------------------|---------------|-------------------------|--------|--------------------------|--------|--------|---------|
|  |                                    |               | เมื่อวาน                | วันนี้ | 1 วัน                    | 2 วัน  | 3 วัน  | แนวโน้ม |
| 060109T แม่น้ำปิงที่บ้านสบอ้อ          | ต.แมนะ อ.เชียงดาว จ.เชียงใหม่      | 372.444       | 369.25                  | 369.03 | 369.03                   | 369.03 | 369.03 | คงที่   |
| 060905T น้ำแม่ตื่นที่อำเภอลี้          | ต.ลี้ อ.ลี้ จ.ลำพูน                | 468.686       | 462.56                  | 462.54 | 462.54                   | 462.54 | 462.54 | คงที่   |
| 061503T น้ำแม่ตื่นที่บ้านดอย           | ต.ยางเปียง อ.อมก๋อย จ.เชียงใหม่    | 792.425       | 789.19                  | 789.09 | 789.09                   | 789.09 | 789.09 | คงที่   |
| 061401T น้ำแม่หาดที่บ้านโป่งทุ่ง       | ต.โป่งทุ่ง อ.ดอยเต่า จ.เชียงใหม่   | 313.195       | 309.59                  | 309.52 | 309.52                   | 309.52 | 309.51 | คงที่   |
| 061901T คลองแม่ระกาที่บ้านวังชะโอน     | ต.ท่าไม้ อ.พรานกระต่าย จ.กำแพงเพชร | 92.706        | 88.77                   | 88.83  |                          |        |        |         |
| 061701T ห้วยแม่ท้อที่อำเภอเมืองตาก     | ต.แม่ท้อ อ.เมืองตาก จ.ตาก          | 109.236       | 105.74                  | 105.74 |                          |        |        |         |
| 061801T คลองวังเจ้าที่บ้านคลองลึก      | ต.เชียงทอง อ.วังเจ้า จ.ตาก         | 114.159       | 110.21                  | 110.26 |                          |        |        |         |
| 062001T คลองสวนหมากที่บ้านน้ำโพ        | ต.ท่าขุนราม อ.เมือง จ.กำแพงเพชร    | 83.383        | 80.24                   | 80.46  |                          |        |        |         |
| 060110T แม่น้ำปิงที่บ้านบางแก้ว        | ต.บางแก้ว อ.บรรพตพิสัย จ.นครสวรรค์ | 40.374        | 37.20                   | 37.18  |                          |        |        |         |
| 060111T แม่น้ำปิงที่บ้านป่ากร้อห้วยจี่ | ต.ตากออก อ.บ้านตาก จ.ตาก           | 119.165       | 118.05                  | 117.95 |                          |        |        |         |
| 060305T น้ำแม่จันทที่บ้านโป่งบัวบาน    | ต.แม่จัน อ.พร้าว จ.เชียงใหม่       | 401.724       | 397.14                  | 396.83 | 396.83                   | 396.83 | 396.83 | คงที่   |
| 060814T น้ำแม่ขานที่บ้านท่าโป่ง        | ต.บ้านแม่ อ.สันป่าตอง จ.เชียงใหม่  | 312.826       | 308.17                  | 308.13 | 308.13                   | 308.13 | 308.13 | คงที่   |
| 061206T น้ำแม่แจ่มที่บ้านทัพ           | ต.ท่าผา อ.แม่แจ่ม จ.เชียงใหม่      | 470.269       | 468.16                  | 467.99 | 467.99                   | 467.99 | 467.99 | คงที่   |



# โครงการพัฒนาระบบพยากรณ์และเตือนภัยทรัพยากรน้ำ

ศูนย์ป้องกันวิกฤติน้ำ กรมทรัพยากรน้ำ กระทรวงทรัพยากรธรรมชาติและสิ่งแวดล้อม

180 ถนนพระรามที่ 6 ซอย 34 แขวงสามเสนใน เขตพญาไท กรุงเทพมหานคร 10400 โทรศัพท์ 0 2271 6000

<http://tele-pwps.dwr.go.th>



# โครงการพัฒนาระบบพยากรณ์และเตือนภัยทรัพยากรน้ำ

ศูนย์ป้องกันวิกฤติน้ำ กรมทรัพยากรน้ำ กระทรวงทรัพยากรธรรมชาติและสิ่งแวดล้อม

180 ถนนพระรามที่ 6 ซอย 34 แขวงสามเสนใน เขตพญาไท กรุงเทพมหานคร 10400 โทรศัพท์ 0 2271 6000

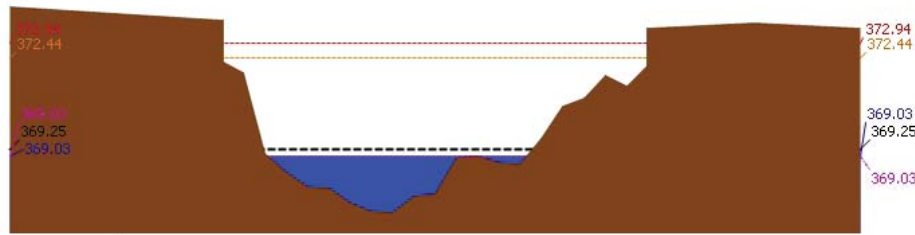
<http://tele-pwps.dwr.go.th>



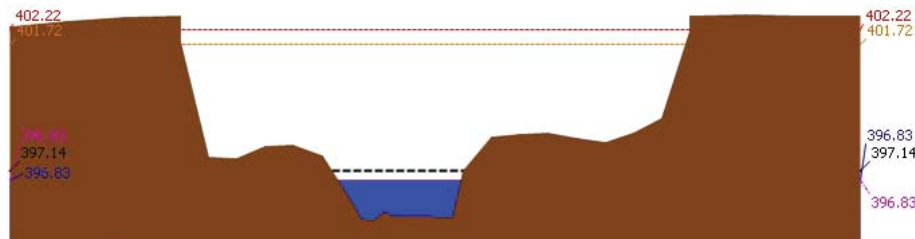
## รายงานสถานการณ์น้ำลุ่มน้ำปิง วันที่ 8 สิงหาคม 2562

| สถานีโทรมาตร               | ที่ตั้ง                    | ระดับเตือนภัย | ระดับน้ำตรวจวัด (ม.รทก) |        | ระดับน้ำคาดการณ์ล่วงหน้า |        |        |         |
|----------------------------|----------------------------|---------------|-------------------------|--------|--------------------------|--------|--------|---------|
|                            |                            |               | เมื่อวาน                | วันนี้ | 1 วัน                    | 2 วัน  | 3 วัน  | แนวโน้ม |
| 060709T น้ำแม่กวังที่ลำพูน | ต.เวียงยอง อ.เมือง จ.ลำพูน | 294.671       | 291.61                  | 291.37 | 291.37                   | 291.37 | 291.37 | คงที่   |

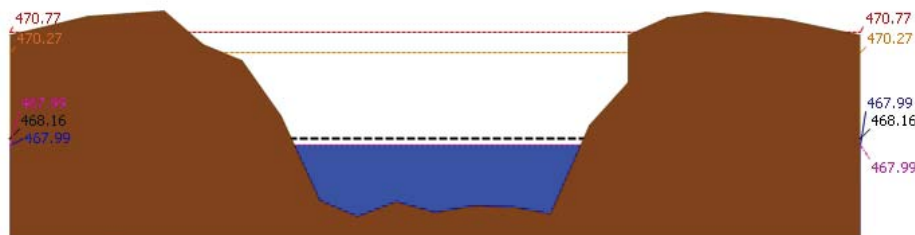
### 3.1) ระดับน้ำในลำน้ำ



สถานี 060109T แม่น้ำปิงที่บ้านสบฮ้อย ต.แม่ระ อ.เชียงดาว จ.เชียงใหม่ ระดับน้ำ 369.03 ม.รทก.

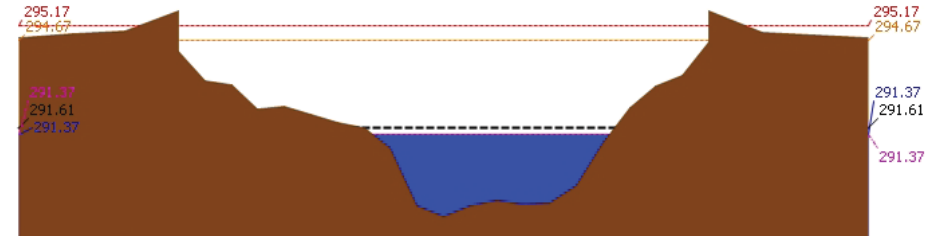


สถานี 060305T บ้านแม่จืดที่บ้านโป่งบัวบาน ต.แม่ปิง อ.พร้าว จ.เชียงใหม่ ระดับน้ำ 396.83 ม.รทก.




สถานี 061206T บ้านแม่แจ่มที่บ้านห้วย ต.ท่าผา อ.แม่แจ่ม จ.เชียงใหม่ ระดับน้ำ 467.99 ม.รทก.

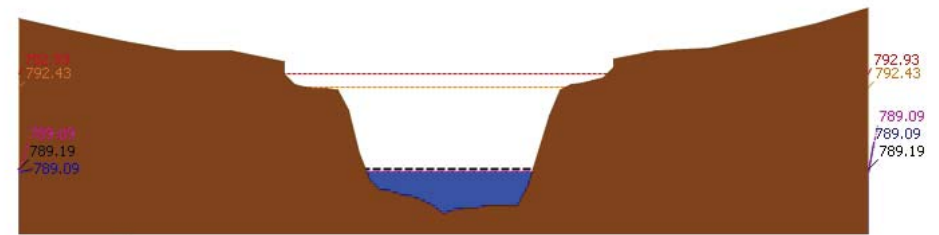
## รายงานสถานการณ์น้ำลุ่มน้ำปิง วันที่ 8 สิงหาคม 2562



สถานี 060709T น้ำแม่กวังที่ลำพูน ต.เวียงยอง อ.เมือง จ.ลำพูน ระดับน้ำ 291.37 ม.รทก.



สถานี 060905T บ้านแม่ลิ้มที่ลำเภอสี่ ต.สี่ อ.ลำพูน ระดับน้ำ 462.54 ม.รทก.



สถานี 061503T บ้านแม่ตื่นที่บ้านคอก ต.ยางเปียง อ.อมก๋อย จ.เชียงใหม่ ระดับน้ำ 789.09 ม.รทก.



# โครงการพัฒนาระบบพยากรณ์และเตือนภัยทรัพยากรน้ำ

ศูนย์ป้องกันวิกฤติน้ำ กรมทรัพยากรน้ำ กระทรวงทรัพยากรธรรมชาติและสิ่งแวดล้อม

180 ถนนพระรามที่ 6 ซอย 34 แขวงสามเสนใน เขตพญาไท กรุงเทพมหานคร 10400 โทรศัพท์ 0 2271 6000

<http://tele-pwps.dwr.go.th>



# โครงการพัฒนาระบบพยากรณ์และเตือนภัยทรัพยากรน้ำ

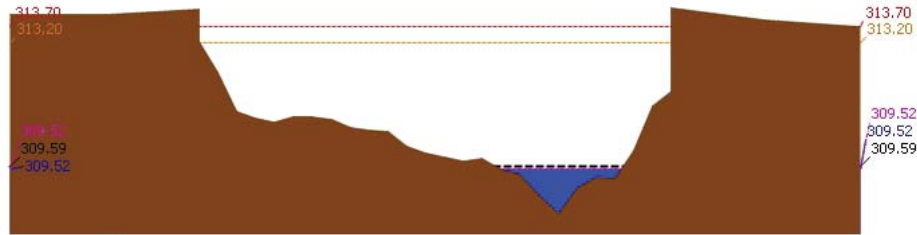
ศูนย์ป้องกันวิกฤติน้ำ กรมทรัพยากรน้ำ กระทรวงทรัพยากรธรรมชาติและสิ่งแวดล้อม

180 ถนนพระรามที่ 6 ซอย 34 แขวงสามเสนใน เขตพญาไท กรุงเทพมหานคร 10400 โทรศัพท์ 0 2271 6000

<http://tele-pwps.dwr.go.th>

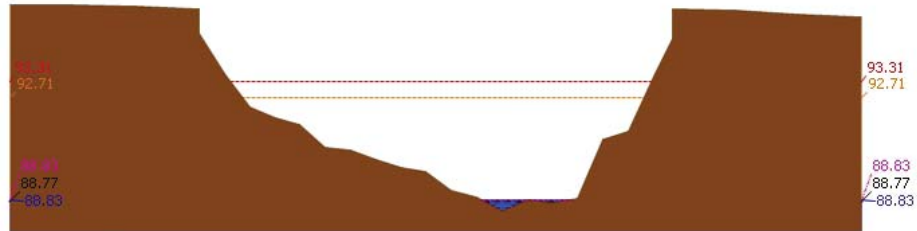


รายงานสถานการณ์น้ำลุ่มน้ำปิง วันที่ 8 สิงหาคม 2562




ระดับปิจจัน --- ระดับวิกฤติ --- ระดับเฝ้าระวัง --- เมื่อวาน 7:00 น. --- คาดการณ์ล่วงหน้า 1 วัน

สถานี 061401T บ้านหมากที่บ้านโป่งทุ่ง ต.โป่งทุ่ง อ.ตยงใต้ จ.เชียงใหม่ ระดับน้ำ 309.52 ม.รทก.



ระดับปิจจัน --- ระดับวิกฤติ --- ระดับเฝ้าระวัง --- เมื่อวาน 7:00 น. --- คาดการณ์ล่วงหน้า 1 วัน

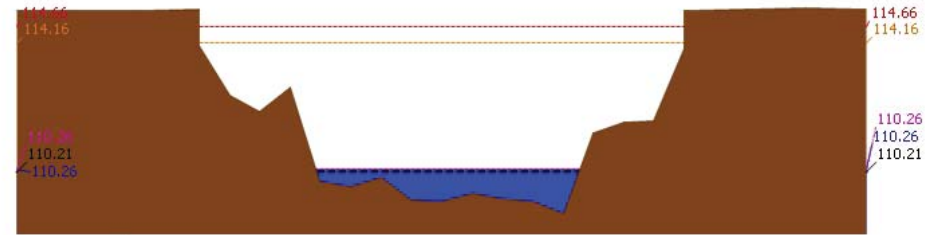
สถานี 061901T คลองแม่ระกาที่บ้านวังพะโจน ต.ท่าไม้ อ.พรานกระต่าย จ.กำแพงเพชร ระดับน้ำ 88.83 ม.รทก.



ระดับปิจจัน --- ระดับวิกฤติ --- ระดับเฝ้าระวัง --- เมื่อวาน 7:00 น. --- คาดการณ์ล่วงหน้า 1 วัน

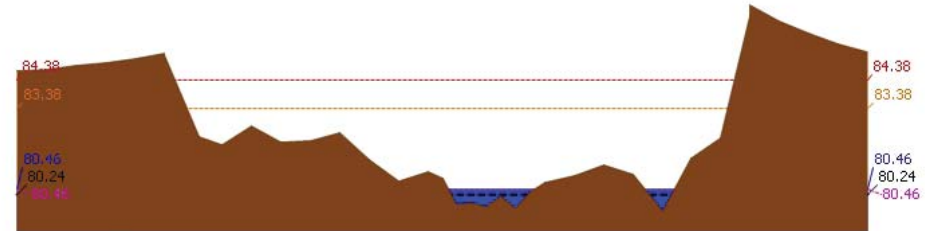
สถานี 061701T ห้วยแม่ท้อที่อำเภอเมืองตาก ต.แม่ท้อ อ.เมืองตาก จ.ตาก ระดับน้ำ 105.74 ม.รทก.

รายงานสถานการณ์น้ำลุ่มน้ำปิง วันที่ 8 สิงหาคม 2562



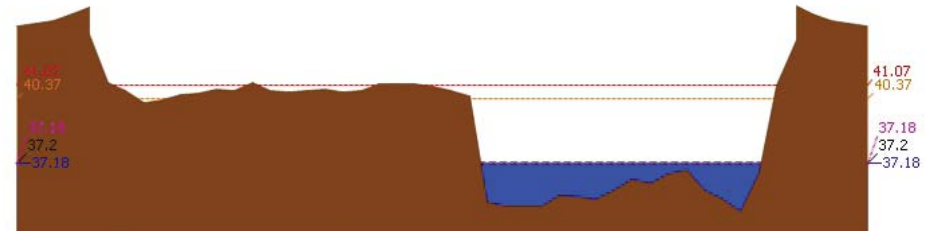
ระดับปิจจัน --- ระดับวิกฤติ --- ระดับเฝ้าระวัง --- เมื่อวาน 7:00 น. --- คาดการณ์ล่วงหน้า 1 วัน

สถานี 061801T คลองวังเจ้าที่บ้านคลองลึก ต.เจียงทอง อ.วังเจ้า จ.ตาก ระดับน้ำ 110.26 ม.รทก.



ระดับปิจจัน --- ระดับวิกฤติ --- ระดับเฝ้าระวัง --- เมื่อวาน 7:00 น. --- คาดการณ์ล่วงหน้า 1 วัน

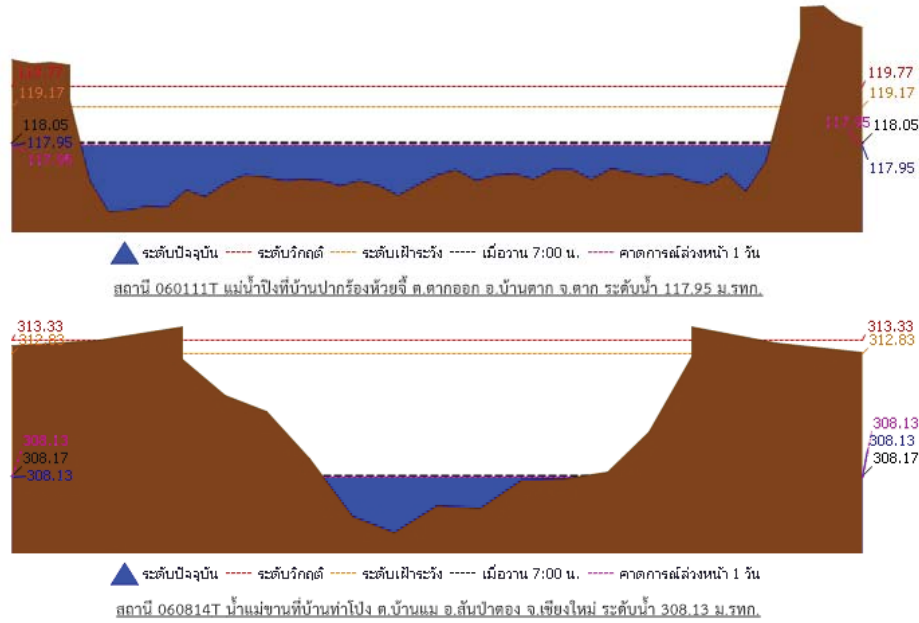
สถานี 062001T คลองสวนหมากที่บ้านน้ำทิ้ง ต.ท่าขุนราม อ.เมือง จ.กำแพงเพชร ระดับน้ำ 80.46 ม.รทก.



ระดับปิจจัน --- ระดับวิกฤติ --- ระดับเฝ้าระวัง --- เมื่อวาน 7:00 น. --- คาดการณ์ล่วงหน้า 1 วัน

สถานี 060110T แม่น้ำปิงที่บ้านบางแก้ว ต.บางแก้ว อ.บรรพตพิสัย จ.นครสวรรค์ ระดับน้ำ 37.18 ม.รทก.

รายงานสถานการณ์น้ำลุ่มน้ำปิง วันที่ 8 สิงหาคม 2562



3.2) ภาพสถานการณ์น้ำจากกล้อง CCTV



แม่น้ำปิงที่บ้านป่ากร้อห้วยจี่ ต.ตากออก อ.บ้านตาก จ.ตาก

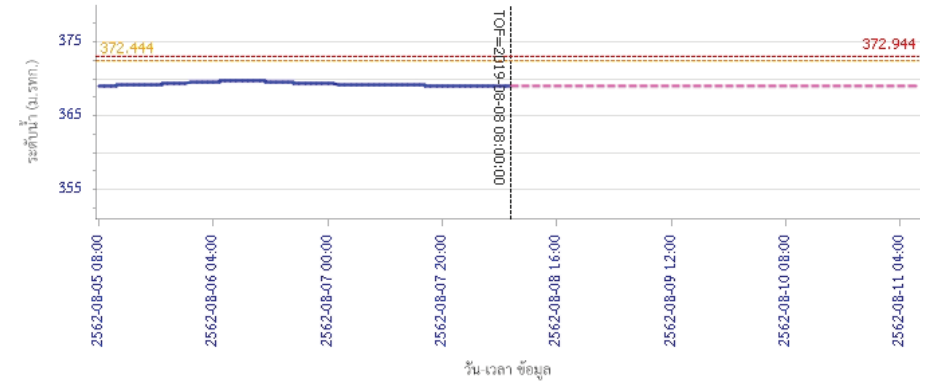


แม่น้ำปิงที่บ้านบางแก้ว ต.บางแก้ว อ.บรรพตพิสัย จ.นครสวรรค์

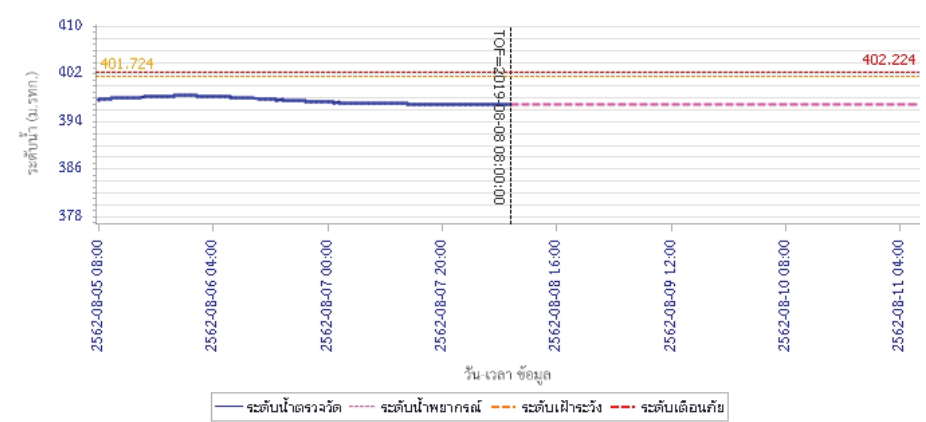
4) ผลการวิเคราะห์สถานการณ์น้ำ

รายงานสถานการณ์น้ำลุ่มน้ำปิง วันที่ 8 สิงหาคม 2562

ผลการคำนวณระดับน้ำ สถานี 060109T แม่น้ำปิงที่บ้านสบอ้อ ต.แม่ปะ อ.เชิงดาว จ.เชียงใหม่



ผลการคำนวณระดับน้ำ สถานี 060305T น้ำแม่จิดที่บ้านโป่งบ้านวน ต.แม่ปิง อ.พร้าว จ.เชียงใหม่





# โครงการพัฒนาระบบพยากรณ์และเตือนภัยทรัพยากรน้ำ

ศูนย์ป้องกันวิกฤติน้ำ กรมทรัพยากรน้ำ กระทรวงทรัพยากรธรรมชาติและสิ่งแวดล้อม

180 ถนนพระรามที่ 6 ซอย 34 แขวงสามเสนใน เขตพญาไท กรุงเทพมหานคร 10400 โทรศัพท์ 0 2271 6000

<http://tele-pwps.dwr.go.th>



# โครงการพัฒนาระบบพยากรณ์และเตือนภัยทรัพยากรน้ำ

ศูนย์ป้องกันวิกฤติน้ำ กรมทรัพยากรน้ำ กระทรวงทรัพยากรธรรมชาติและสิ่งแวดล้อม

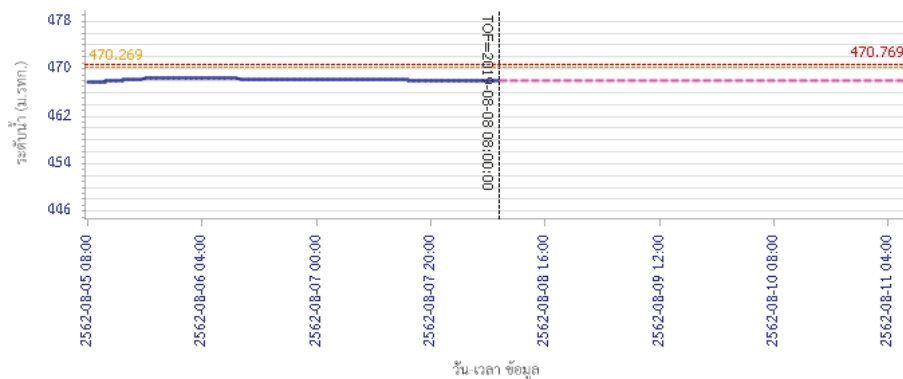
180 ถนนพระรามที่ 6 ซอย 34 แขวงสามเสนใน เขตพญาไท กรุงเทพมหานคร 10400 โทรศัพท์ 0 2271 6000

<http://tele-pwps.dwr.go.th>



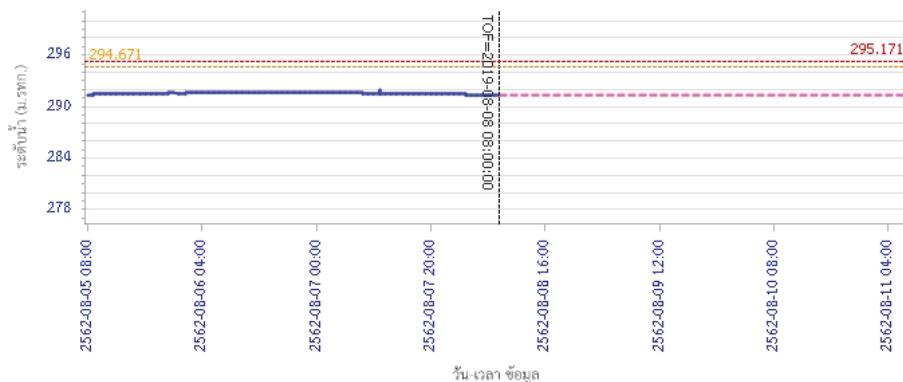
## รายงานสถานการณ์น้ำลุ่มน้ำปิง วันที่ 8 สิงหาคม 2562

ผลการคำนวณระดับน้ำ สถานี 061206T น้ำแม่แจ่มที่บ้านทัพ ต.ท่าผา อ.แม่แจ่ม จ.เชียงใหม่



— ระดับน้ำตรวจวัด 
 - - - ระดับน้ำพยากรณ์ 
 - - - ระดับเฝ้าระวัง 
 - - - ระดับเตือนภัย

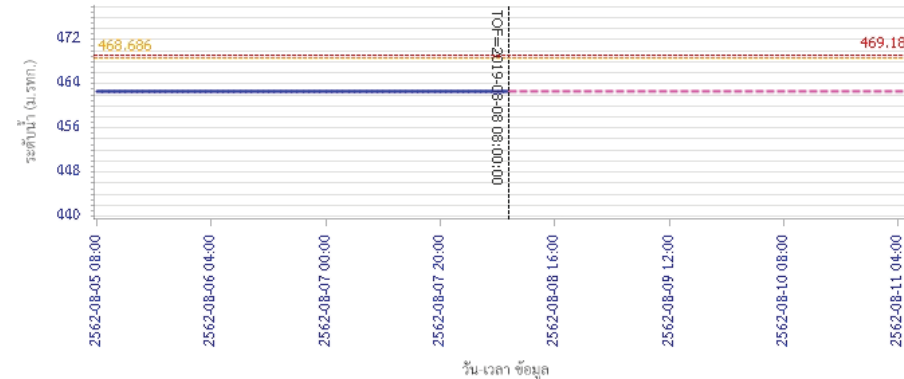
ผลการคำนวณระดับน้ำ สถานี 060709T น้ำแม่กวังที่ลำพูน ต.เวียงยอง อ.เมือง จ.ลำพูน



— ระดับน้ำตรวจวัด 
 - - - ระดับน้ำพยากรณ์ 
 - - - ระดับเฝ้าระวัง 
 - - - ระดับเตือนภัย

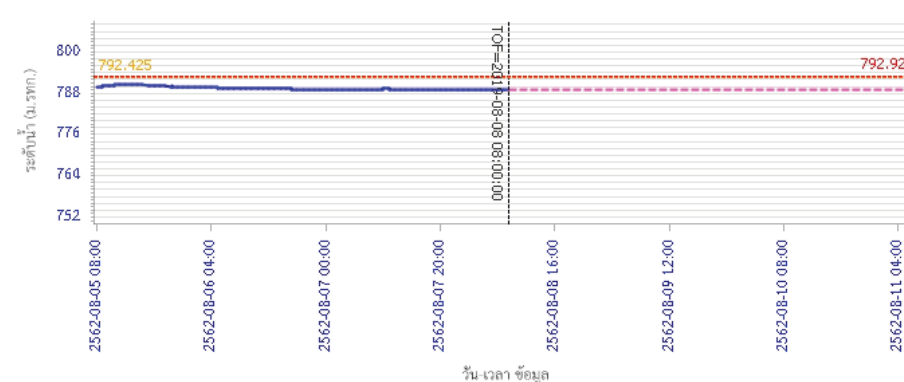
## รายงานสถานการณ์น้ำลุ่มน้ำปิง วันที่ 8 สิงหาคม 2562

ผลการคำนวณระดับน้ำ สถานี 060905T น้ำแม่สีที่อำเภอสีคิ้ว อ.สีคิ้ว จ.ลำพูน



— ระดับน้ำตรวจวัด 
 - - - ระดับน้ำพยากรณ์ 
 - - - ระดับเฝ้าระวัง 
 - - - ระดับเตือนภัย

ผลการคำนวณระดับน้ำ สถานี 061503T น้ำแม่ตื่นที่บ้านค้อย ต.ยางเปียง อ.มวก๋อย จ.เชียงใหม่



— ระดับน้ำตรวจวัด 
 - - - ระดับน้ำพยากรณ์ 
 - - - ระดับเฝ้าระวัง 
 - - - ระดับเตือนภัย





# โครงการพัฒนาระบบพยากรณ์และเตือนภัยทรัพยากรน้ำ

ศูนย์ป้องกันวิกฤติน้ำ กรมทรัพยากรน้ำ กระทรวงทรัพยากรธรรมชาติและสิ่งแวดล้อม

180 ถนนพระรามที่ 6 ซอย 34 แขวงสามเสนใน เขตพญาไท กรุงเทพมหานคร 10400 โทรศัพท์ 0 2271 6000

<http://tele-pwps.dwr.go.th>



# โครงการพัฒนาระบบพยากรณ์และเตือนภัยทรัพยากรน้ำ

ศูนย์ป้องกันวิกฤติน้ำ กรมทรัพยากรน้ำ กระทรวงทรัพยากรธรรมชาติและสิ่งแวดล้อม

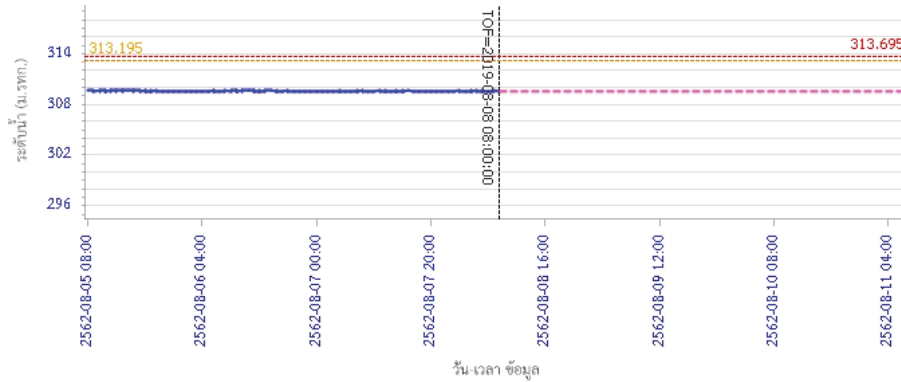
180 ถนนพระรามที่ 6 ซอย 34 แขวงสามเสนใน เขตพญาไท กรุงเทพมหานคร 10400 โทรศัพท์ 0 2271 6000

<http://tele-pwps.dwr.go.th>



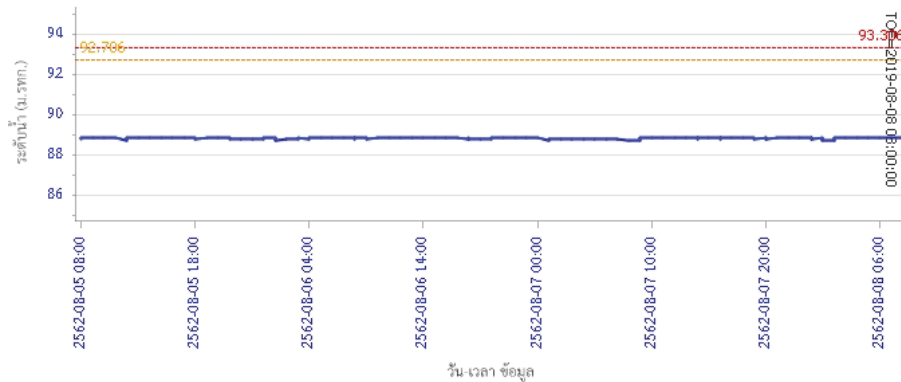
## รายงานสถานการณ์น้ำลุ่มน้ำปิง วันที่ 8 สิงหาคม 2562

ผลการคำนวณระดับน้ำ สถานี 061401T บ้านหาดที่บ้านโป่งทุ่ง ต.โป่งทุ่ง อ.คอยเสา จ.เชียงใหม่



— ระดับน้ำตรวจวัด    - - - - ระดับน้ำพยากรณ์    - - - - ระดับน้ำสำรอง    - - - - ระดับเตือนภัย

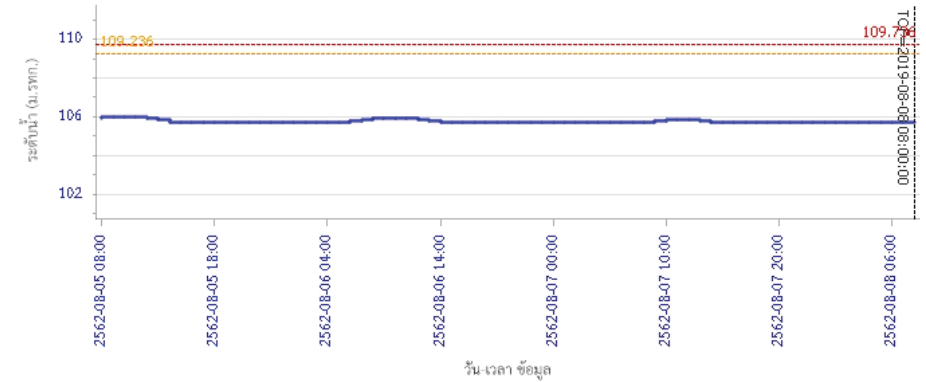
ผลการคำนวณระดับน้ำ สถานี 061901T คลองแม่ระกาที่บ้านวังชะโอน ต.ท่าไม้ อ.พรานกระต่าย จ.กำแพงเพชร



— ระดับน้ำตรวจวัด    - - - - ระดับน้ำพยากรณ์    - - - - ระดับน้ำสำรอง    - - - - ระดับเตือนภัย

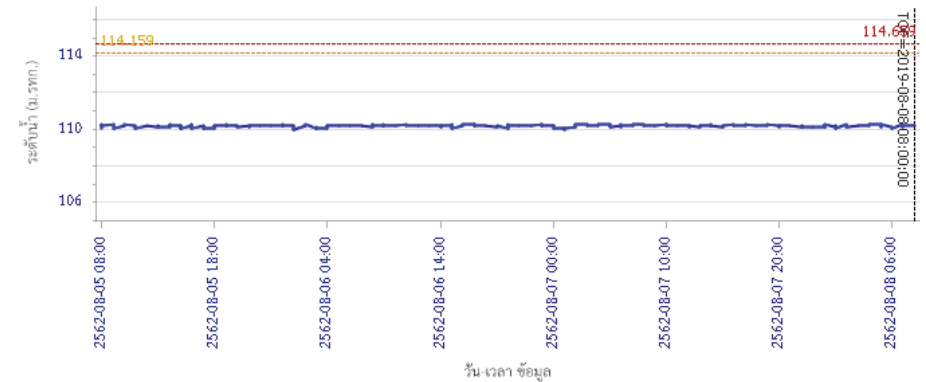
## รายงานสถานการณ์น้ำลุ่มน้ำปิง วันที่ 8 สิงหาคม 2562

ผลการคำนวณระดับน้ำ สถานี 061701T ห้วยแม่ท้อที่อำเภอเมืองตาก ต.แม่ท้อ อ.เมืองตาก จ.ตาก



— ระดับน้ำตรวจวัด    - - - - ระดับน้ำพยากรณ์    - - - - ระดับน้ำสำรอง    - - - - ระดับเตือนภัย

ผลการคำนวณระดับน้ำ สถานี 061801T คลองวังเจ้าที่บ้านคลองลึก ต.เชิงทอง อ.วังเจ้า จ.ตาก



— ระดับน้ำตรวจวัด    - - - - ระดับน้ำพยากรณ์    - - - - ระดับน้ำสำรอง    - - - - ระดับเตือนภัย



# โครงการพัฒนาระบบพยากรณ์และเตือนภัยทรัพยากรน้ำ

ศูนย์ป้องกันวิกฤติน้ำ กรมทรัพยากรน้ำ กระทรวงทรัพยากรธรรมชาติและสิ่งแวดล้อม

180 ถนนพระรามที่ 6 ซอย 34 แขวงสามเสนใน เขตพญาไท กรุงเทพมหานคร 10400 โทรศัพท์ 0 2271 6000

<http://tele-pwps.dwr.go.th>



# โครงการพัฒนาระบบพยากรณ์และเตือนภัยทรัพยากรน้ำ

ศูนย์ป้องกันวิกฤติน้ำ กรมทรัพยากรน้ำ กระทรวงทรัพยากรธรรมชาติและสิ่งแวดล้อม

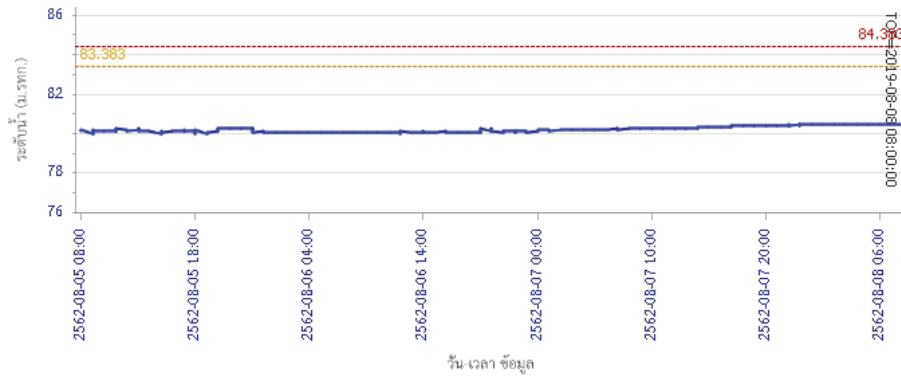
180 ถนนพระรามที่ 6 ซอย 34 แขวงสามเสนใน เขตพญาไท กรุงเทพมหานคร 10400 โทรศัพท์ 0 2271 6000

<http://tele-pwps.dwr.go.th>



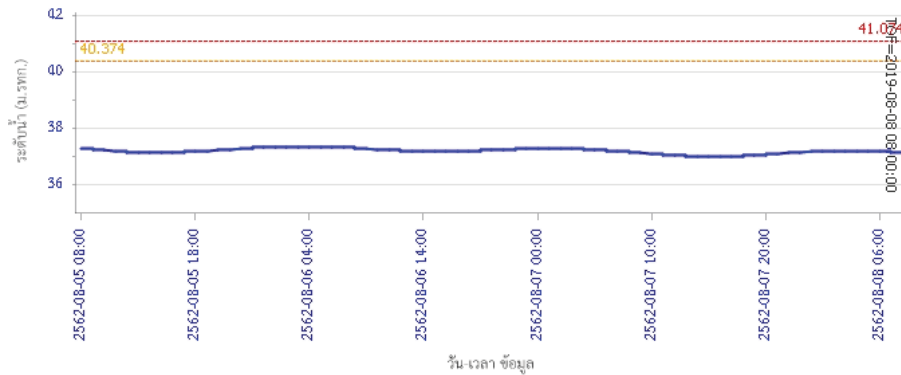
## รายงานสถานการณ์น้ำลุ่มน้ำปิง วันที่ 8 สิงหาคม 2562

ผลการคำนวณระดับน้ำ สถานี 062001T คลองสวนหมากที่บ้านน้ำโห่ง ต.ท่าขุนราม อ.เมือง จ.กำแพงเพชร



— ระดับน้ำตรวจวัด    - - - ระดับน้ำพยากรณ์    - - - ระดับเฟิาะวัง    - - - ระดับเตือนภัย

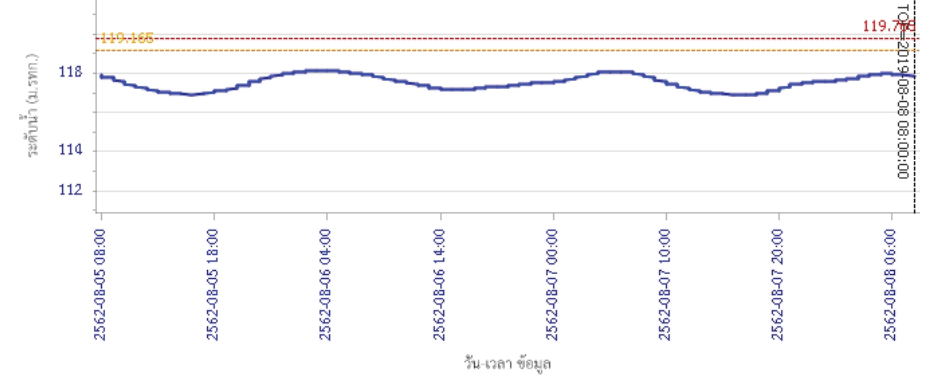
ผลการคำนวณระดับน้ำ สถานี 060110T แม่น้ำปิงที่บ้านบางแก้ว ต.บางแก้ว อ.บรรพตพิสัย จ.นครสวรรค์



— ระดับน้ำตรวจวัด    - - - ระดับน้ำพยากรณ์    - - - ระดับเฟิาะวัง    - - - ระดับเตือนภัย

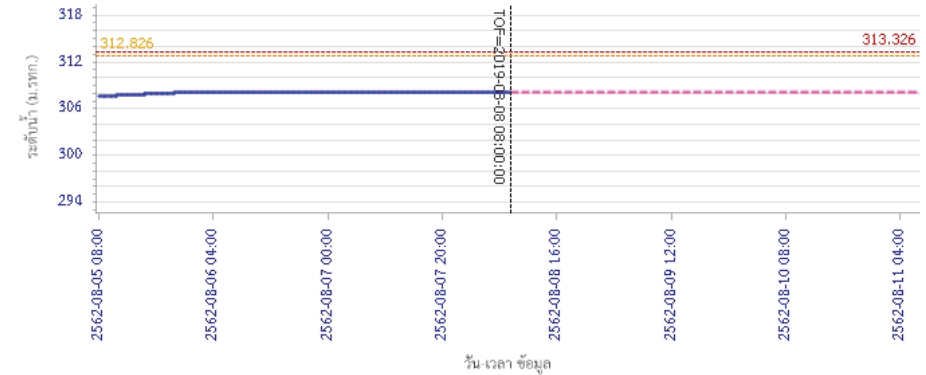
## รายงานสถานการณ์น้ำลุ่มน้ำปิง วันที่ 8 สิงหาคม 2562

ผลการคำนวณระดับน้ำ สถานี 060111T แม่น้ำปิงที่บ้านปากร่องห้วยจี่ ต.ตากออก อ.บ้านตาก จ.ตาก



— ระดับน้ำตรวจวัด    - - - ระดับน้ำพยากรณ์    - - - ระดับเฟิาะวัง    - - - ระดับเตือนภัย

ผลการคำนวณระดับน้ำ สถานี 060814T น้ำแม่ซ่านที่บ้านท่าโป่ง ต.บ้านนม อ.สันป่าตอง จ.เชียงใหม่



— ระดับน้ำตรวจวัด    - - - ระดับน้ำพยากรณ์    - - - ระดับเฟิาะวัง    - - - ระดับเตือนภัย

### 5) สรุปสถานการณ์น้ำ

สถานการณ์ในลุ่มน้ำปิง อยู่ในภาวะปกติ



# โครงการพัฒนาระบบพยากรณ์และเตือนภัยทรัพยากรน้ำ

ศูนย์ป้องกันวิกฤติน้ำ กรมทรัพยากรน้ำ กระทรวงทรัพยากรธรรมชาติและสิ่งแวดล้อม

180 ถนนพระรามที่ 6 ซอย 34 แขวงสามเสนใน เขตพญาไท กรุงเทพมหานคร 10400 โทรศัพท์ 0 2271 6000

http://tele-pwps.dwr.go.th



# โครงการพัฒนาระบบพยากรณ์และเตือนภัยทรัพยากรน้ำ

ศูนย์ป้องกันวิกฤติน้ำ กรมทรัพยากรน้ำ กระทรวงทรัพยากรธรรมชาติและสิ่งแวดล้อม

180 ถนนพระรามที่ 6 ซอย 34 แขวงสามเสนใน เขตพญาไท กรุงเทพมหานคร 10400 โทรศัพท์ 0 2271 6000

http://tele-pwps.dwr.go.th



## รายงานสถานการณ์น้ำลุ่มน้ำวัง วันที่ 8 สิงหาคม 2562

### 1) สภาพภูมิอากาศ (ที่มา : กรมอุตุนิยมวิทยา)

#### ลักษณะอากาศทั่วไป

พยากรณ์อากาศ 24 ชั่วโมงข้างหน้า บริเวณภาคตะวันออกเฉียงเหนือและภาคใต้มีฝนเพิ่มขึ้นและมีฝนตกหนักบางแห่ง

ขอให้ประชาชนบริเวณดังกล่าวระวังอันตรายจากฝนที่ตกหนักและฝนที่ตกสะสมไว้ด้วย

ซึ่งอาจทำให้เกิดน้ำท่วมฉับพลันและน้ำป่าไหลหลากในพื้นที่เสี่ยงภัยได้ สำหรับทะเลอันดามันมีคลื่นสูง 2-3 เมตร

บริเวณที่มีฝนฟ้าคะนองคลื่นสูงมากกว่า 3 เมตร และอ่าวไทยตอนบนมีคลื่นสูงประมาณ 2 เมตร ขอให้ชาวเรือเดินเรือด้วยความระมัดระวัง

ในบริเวณที่มีฝนฟ้าคะนอง และเรือเล็กงดออกจากฝั่งตลอดช่วง

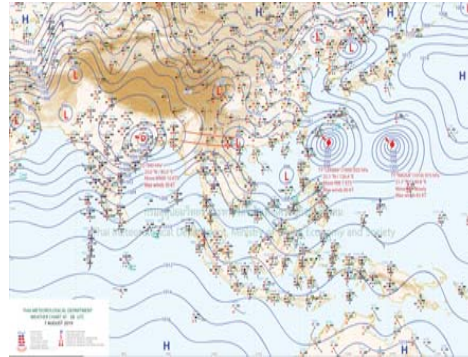
สภาพอากาศภาคเหนือ ( เวลา 06:00 น.วันนี้ - 06:00 น.วันพรุ่งนี้ )

มีเมฆมาก กับมีฝนฟ้าคะนอง ร้อยละ 40 ของพื้นที่ ส่วนมากบริเวณจังหวัดแม่ฮ่องสอน เชียงใหม่ กำแพงเพชร และตาก อุณหภูมิต่ำสุด 23-25

องศาเซลเซียส อุณหภูมิสูงสุด 30-34 องศาเซลเซียส ลมตะวันตกเฉียงใต้ ความเร็ว 15-30 กม./ชม.



ภาพถ่ายดาวเทียม



แผนที่อากาศ

### 2) สรุปสถานการณ์ฝน

สรุปสถานการณ์ฝนในพื้นที่ลุ่มน้ำวัง จากข้อมูลตรวจวัดปริมาณน้ำฝนของสถานีโทรมาตร โครงการพัฒนาระบบพยากรณ์และเตือนภัยทรัพยากรน้ำ

กรมทรัพยากรน้ำ สหสม 24 ชั่วโมง ระหว่างวันที่ 07 สิงหาคม 2562 เวลา 07:00 น. ถึง วันที่ 08 สิงหาคม 2562 เวลา 07:00 น.

และข้อมูลคาดการณ์ปริมาณน้ำฝนสะสม จากการประมวลผลข้อมูลภาพ NWP-WRF Model กรมอุตุนิยมวิทยา ดังแสดงในตาราง

| สถานีโทรมาตร                          | ที่ตั้ง                       | ปริมาณฝนตรวจวัดสะสม (ม.ม.) |       |          | ปริมาณฝนสะสมคาดการณ์ล่วงหน้า (ม.ม.) |          |       |
|---------------------------------------|-------------------------------|----------------------------|-------|----------|-------------------------------------|----------|-------|
|                                       |                               | 3 วัน                      | 2 วัน | เมื่อวาน | วันนี้                              | พรุ่งนี้ | 3 วัน |
| 070116T แม่น้ำวังที่บ้านแม่เตี้ยะ     | ต.แม่ออด อ.เถิน จ.ลำปาง       | 11.50                      | 10.50 | 2.00     | 29.69                               | 60.26    | 60.26 |
| 070203T ศูนย์พัฒนาเด็กเล็กตำบลวังแก้ว | ต.วังแก้ว อ.วังเหนือ จ.ลำปาง  | 12.50                      | 2.50  | 2.00     | 5.00                                | 24.33    | 24.33 |
| 070603T โรงเรียนสบจางวิทยา            | ต.นาสัก อ.แม่เมะ จ.ลำปาง      | 15.50                      | 0.00  | 0.00     | 12.27                               | 38.78    | 38.78 |
| 070501T บ้านแม่ตาลน้อย                | ต.เวียงตาล อ.ห้างฉัตร จ.ลำปาง | 34.50                      | 1.00  | 0.50     | 25.20                               | 53.67    | 53.67 |

## รายงานสถานการณ์น้ำลุ่มน้ำวัง วันที่ 8 สิงหาคม 2562

| สถานีโทรมาตร                       | ที่ตั้ง                             | ปริมาณฝนตรวจวัดสะสม (ม.ม.) |       |          | ปริมาณฝนสะสมคาดการณ์ล่วงหน้า (ม.ม.) |          |       |
|------------------------------------|-------------------------------------|----------------------------|-------|----------|-------------------------------------|----------|-------|
|                                    |                                     | 3 วัน                      | 2 วัน | เมื่อวาน | วันนี้                              | พรุ่งนี้ | 3 วัน |
| 070801T รพ.สต.บ้านท่ามะเถว         | ต.แม่ปะ อ.เถิน จ.ลำปาง              | 9.50                       | 9.00  | 4.50     | 29.69                               | 60.26    | 60.26 |
| 070802T โรงเรียนบ้านแม่พริกบน      | ต.แม่พริก อ.แม่พริก จ.ลำปาง         | 13.50                      | 11.50 | 5.50     | 29.69                               | 60.26    | 60.26 |
| 070704T เทศบาลตำบลเสริมซ้าย        | ต.เสริมซ้าย อ.เสริมงาม จ.ลำปาง      | 7.50                       | 3.00  | 1.50     | 22.10                               | 65.40    | 65.40 |
| 070305T โรงเรียนเมืองปานวิทยา      | ต.เมืองปาน อ.เมืองปาน จ.ลำปาง       | 20.50                      | 1.00  | 0.50     | 6.00                                | 18.25    | 18.25 |
| 070111T แม่น้ำวังที่บ้านแปงโป่งชัย | ต.บ้านเสา อ.แจ้ห่ม จ.ลำปาง          | 0.00                       | 0.00  | 0.00     | 12.14                               | 25.35    | 25.35 |
| 070112T แม่น้ำวังที่บ้านบุญนาคน    | ต.บุญนาคนพัฒนา อ.เมืองลำปาง จ.ลำปาง | 69.50                      | 66.00 | 34.50    | 25.20                               | 53.67    | 53.67 |

\*\*หมายเหตุ : ปริมาณฝนสะสมคาดการณ์ ได้จากการประมวลผลและคำนวณข้อมูลภาพจาก NWP-WRF Model กรมอุตุนิยมวิทยา\*\*

### 3) สรุประดับน้ำรายวัน

สรุปสถานการณ์น้ำในพื้นที่ลุ่มน้ำวัง จากข้อมูลตรวจวัดระดับน้ำของสถานีโทรมาตรโครงการพัฒนาระบบพยากรณ์และเตือนภัยทรัพยากรน้ำ

กรมทรัพยากรน้ำ ณ เวลา 07:00 น. ของวันที่ 08 สิงหาคม 2562 และข้อมูลระดับน้ำคาดการณ์จากแบบจำลองทางคณิตศาสตร์ ดังแสดงในตาราง

| สถานีโทรมาตร                          | ที่ตั้ง                             | ระดับเตือนภัย | ระดับน้ำตรวจวัด (ม.รทก) |        | ระดับน้ำคาดการณ์ล่วงหน้า |        |        |         |
|---------------------------------------|-------------------------------------|---------------|-------------------------|--------|--------------------------|--------|--------|---------|
|                                       |                                     |               | เมื่อวาน                | วันนี้ | 1 วัน                    | 2 วัน  | 3 วัน  | แนวโน้ม |
| 070110T แม่น้ำวังที่ อ.วังเหนือ       | ต.วังเหนือ อ.วังเหนือ จ.ลำปาง       | 403.567       | 399.46                  | 399.46 |                          |        |        |         |
| 070116T แม่น้ำวังที่บ้านแม่เตี้ยะ     | ต.แม่ออด อ.เถิน จ.ลำปาง             | 184.565       | 177.00                  | 176.88 |                          |        |        |         |
| 070117T แม่น้ำวังที่เทศบาลตำบลแม่ปู   | ต.แม่ปู อ.แม่พริก จ.ลำปาง           | 158.715       | 155.02                  | 155.02 |                          |        |        |         |
| 070118T แม่น้ำวังที่บ้านแม่สลิด       | ต.แม่สลิด อ.บ้านตาก จ.ตาก           | 131.951       | 127.32                  | 127.86 |                          |        |        |         |
| 070604T น้ำแม่จางที่บ้านลู่ใหม่โขมยงค | ต.หัวเสือ อ.แม่ทะ จ.ลำปาง           | 265.796       | 259.46                  | 259.31 |                          |        |        |         |
| 070111T แม่น้ำวังที่บ้านแปงโป่งชัย    | ต.บ้านเสา อ.แจ้ห่ม จ.ลำปาง          | 287.89        | 284.01                  | 284.01 |                          |        |        |         |
| 070403T น้ำแม่ตู่ที่บ้านแค            | ต.บ้านเป้า อ.เมืองลำปาง จ.ลำปาง     | 251.727       | 247.39                  | 247.21 |                          |        |        |         |
| 070703T น้ำแม่คำที่บ้านนาบอน          | ต.ทุ่งงาม อ.เสริมงาม จ.ลำปาง        | 227.696       | 222.25                  | 222.24 |                          |        |        |         |
| 070304T น้ำแม่สอยที่บ้านหนองกอก       | ต.แม่อุก อ.แจ้ห่ม จ.ลำปาง           | 342.209       | 341.02                  | 340.78 |                          |        |        |         |
| 070115T น้ำแม่วังที่บ้านอ้อ           | ต.แม่กัวะ อ.สบปราบ จ.ลำปาง          | 199.072       | 193.74                  | 193.63 |                          |        |        |         |
| 070112T แม่น้ำวังที่บ้านบุญนาคน       | ต.บุญนาคนพัฒนา อ.เมืองลำปาง จ.ลำปาง | 249.207       | 243.52                  | 243.77 | 243.48                   | 243.09 | 242.74 | คงที่   |
| 070114T แม่น้ำวังที่บ้านโป่งชัย       | ต.บ้านเสด็จ อ.เมืองลำปาง จ.ลำปาง    | 241.733       | 236.25                  | 236.15 |                          |        |        |         |
| 070113T แม่น้ำวังที่ จ.ลำปาง          | ต.เวียงเหนือ อ.เมืองลำปาง จ.ลำปาง   | 226.935       | 219.09                  | 218.81 |                          |        |        |         |

### 3.1) ระดับน้ำในลำน้ำ



# โครงการพัฒนาระบบพยากรณ์และเตือนภัยทรัพยากรน้ำ

ศูนย์ป้องกันวิกฤติน้ำ กรมทรัพยากรน้ำ กระทรวงทรัพยากรธรรมชาติและสิ่งแวดล้อม

180 ถนนพระรามที่ 6 ซอย 34 แขวงสามเสนใน เขตพญาไท กรุงเทพมหานคร 10400 โทรศัพท์ 0 2271 6000

<http://tele-pwps.dwr.go.th>



# โครงการพัฒนาระบบพยากรณ์และเตือนภัยทรัพยากรน้ำ


ศูนย์ป้องกันวิกฤติน้ำ กรมทรัพยากรน้ำ กระทรวงทรัพยากรธรรมชาติและสิ่งแวดล้อม

180 ถนนพระรามที่ 6 ซอย 34 แขวงสามเสนใน เขตพญาไท กรุงเทพมหานคร 10400 โทรศัพท์ 0 2271 6000

<http://tele-pwps.dwr.go.th>

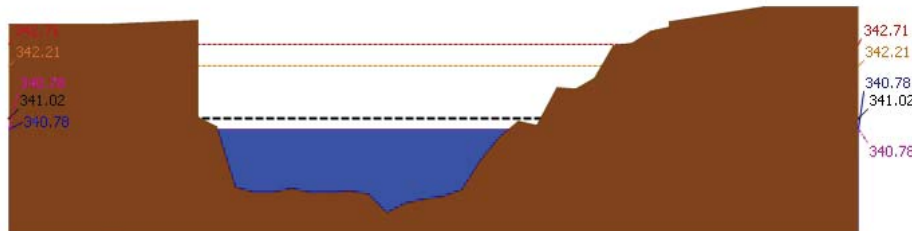


รายงานสถานการณ์น้ำลุ่มน้ำวัง วันที่ 8 สิงหาคม 2562



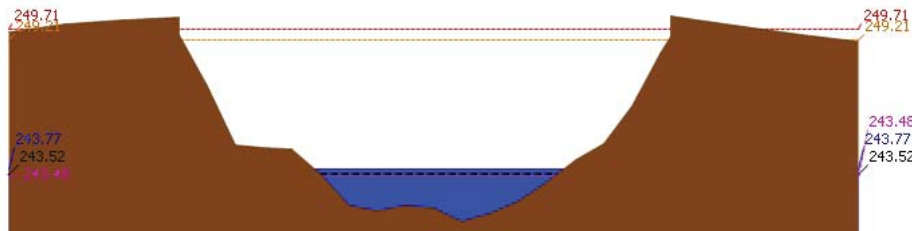
▲ ระดับปัจจุบัน --- ระดับวิกฤต --- ระดับเฝ้าระวัง ----- เมื่อวาน 7:00 น. ----- คาดการณ์ล่วงหน้า 1 วัน

สถานี 070110T แม่น้ำวังที่ อ.วังเหนือ อ.วังเหนือ อ.วังเหนือ จ.ลำปาง ระดับน้ำ 399.46 ม.รทก.



▲ ระดับปัจจุบัน --- ระดับวิกฤต --- ระดับเฝ้าระวัง ----- เมื่อวาน 7:00 น. ----- คาดการณ์ล่วงหน้า 1 วัน

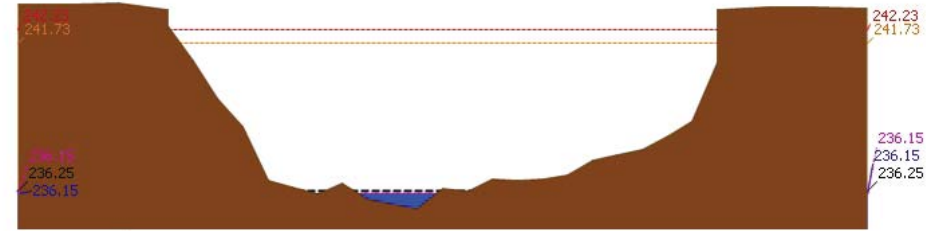
สถานี 070304T บ้านแม่สอยที่บ้านหนองกก อ.แม่สวก อ.แจ้ห่ม จ.ลำปาง ระดับน้ำ 340.78 ม.รทก.



▲ ระดับปัจจุบัน --- ระดับวิกฤต --- ระดับเฝ้าระวัง ----- เมื่อวาน 7:00 น. ----- คาดการณ์ล่วงหน้า 1 วัน

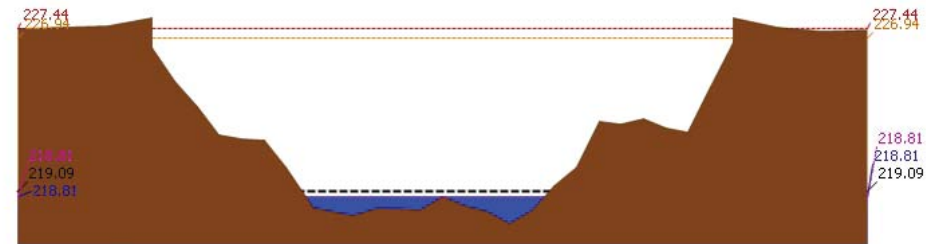
สถานี 070112T แม่น้ำวังที่บ้านบุญนาค อ.บุญนาคพัฒนา อ.เมืองลำปาง จ.ลำปาง ระดับน้ำ 243.77 ม.รทก.

รายงานสถานการณ์น้ำลุ่มน้ำวัง วันที่ 8 สิงหาคม 2562



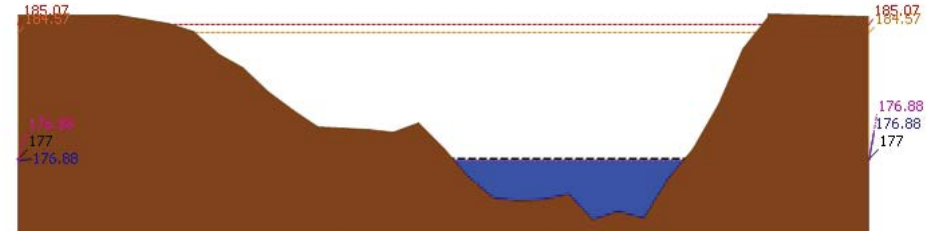
▲ ระดับปัจจุบัน --- ระดับวิกฤต --- ระดับเฝ้าระวัง ----- เมื่อวาน 7:00 น. ----- คาดการณ์ล่วงหน้า 1 วัน

สถานี 070114T แม่น้ำวังที่บ้านปางซัย ต.บ้านเสด็จ อ.เมืองลำปาง จ.ลำปาง ระดับน้ำ 236.15 ม.รทก.



▲ ระดับปัจจุบัน --- ระดับวิกฤต --- ระดับเฝ้าระวัง ----- เมื่อวาน 7:00 น. ----- คาดการณ์ล่วงหน้า 1 วัน

สถานี 070113T แม่น้ำวังที่ จ.ลำปาง ต.เวียงเหนือ อ.เมืองลำปาง จ.ลำปาง ระดับน้ำ 218.81 ม.รทก.



▲ ระดับปัจจุบัน --- ระดับวิกฤต --- ระดับเฝ้าระวัง ----- เมื่อวาน 7:00 น. ----- คาดการณ์ล่วงหน้า 1 วัน

สถานี 070116T แม่น้ำวังที่บ้านแม่เตี๊ยะ ต.แม่ถอด อ.เถิน จ.ลำปาง ระดับน้ำ 176.88 ม.รทก.



# โครงการพัฒนาระบบพยากรณ์และเตือนภัยทรัพยากรน้ำ

ศูนย์ป้องกันวิกฤติน้ำ กรมทรัพยากรน้ำ กระทรวงทรัพยากรธรรมชาติและสิ่งแวดล้อม

180 ถนนพระรามที่ 6 ซอย 34 แขวงสามเสนใน เขตพญาไท กรุงเทพมหานคร 10400 โทรศัพท์ 0 2271 6000

<http://tele-pwps.dwr.go.th>



# โครงการพัฒนาระบบพยากรณ์และเตือนภัยทรัพยากรน้ำ

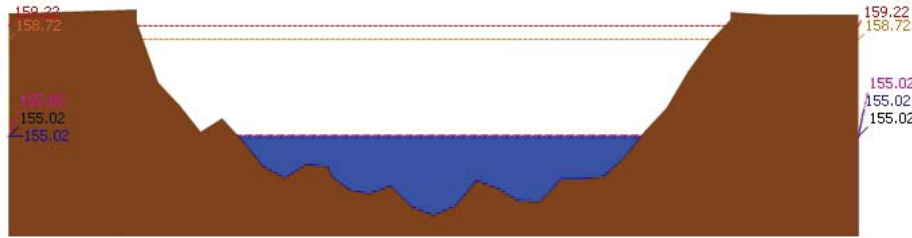
ศูนย์ป้องกันวิกฤติน้ำ กรมทรัพยากรน้ำ กระทรวงทรัพยากรธรรมชาติและสิ่งแวดล้อม

180 ถนนพระรามที่ 6 ซอย 34 แขวงสามเสนใน เขตพญาไท กรุงเทพมหานคร 10400 โทรศัพท์ 0 2271 6000

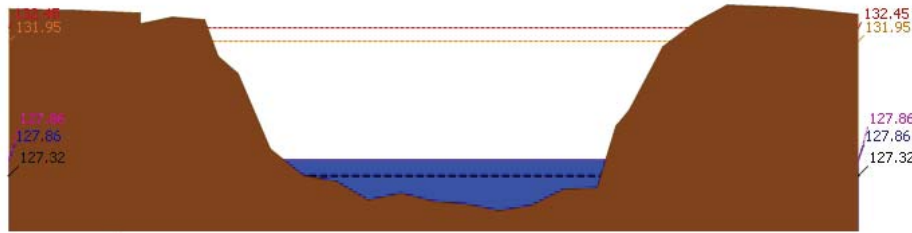
<http://tele-pwps.dwr.go.th>



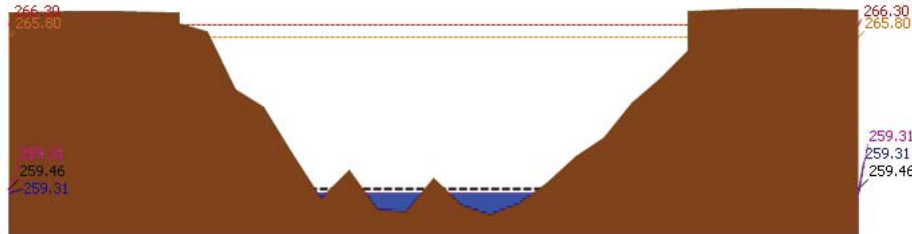
รายงานสถานการณ์น้ำลุ่มน้ำวัง วันที่ 8 สิงหาคม 2562



สถานี 070117T แม่น้ำวังที่เทศบาลตำบลแม่ปูด แม่ปูด แม่พริก จ.ลำปาง ระดับน้ำ 155.02 ม.รทก.

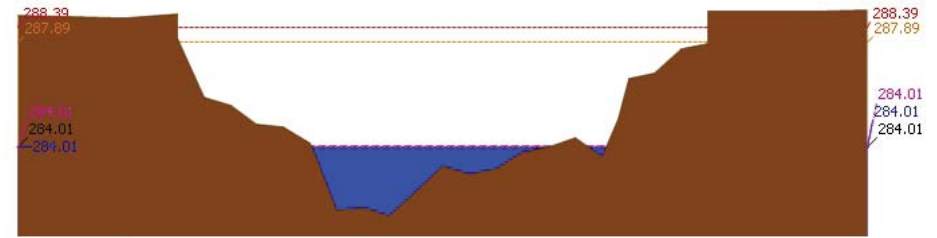


สถานี 070118T แม่น้ำวังที่บ้านแม่สลิต ต.แม่สลิต อ.บ้านตาก จ.ตาก ระดับน้ำ 127.86 ม.รทก.

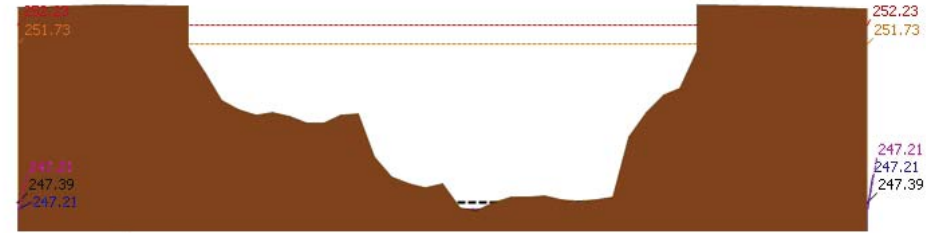


สถานี 070604T น้ำแม่จางที่บ้านสุใหม่ไชยมงคล ต.หัวเสือ อ.แม่ทะ จ.ลำปาง ระดับน้ำ 259.31 ม.รทก.

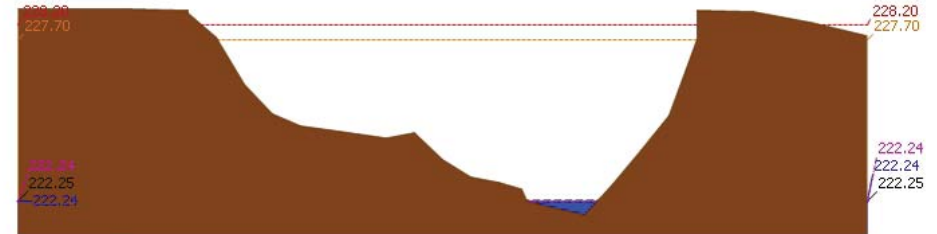
รายงานสถานการณ์น้ำลุ่มน้ำวัง วันที่ 8 สิงหาคม 2562



สถานี 070111T แม่น้ำวังที่บ้านแปงปงชัย ต.บ้านเสา อ.แจ้ห่ม จ.ลำปาง ระดับน้ำ 284.01 ม.รทก.



สถานี 070403T น้ำแม่คู้ที่บ้านแค ต.บ้านเป่า อ.เมืองลำปาง จ.ลำปาง ระดับน้ำ 247.21 ม.รทก.



สถานี 070703T น้ำแม่ต้าที่บ้านนาบอน ต.ทุ่งงาม อ.เสริมงาม จ.ลำปาง ระดับน้ำ 222.24 ม.รทก.



# โครงการพัฒนาระบบพยากรณ์และเตือนภัยทรัพยากรน้ำ

ศูนย์ป้องกันวิกฤติน้ำ กรมทรัพยากรน้ำ กระทรวงทรัพยากรธรรมชาติและสิ่งแวดล้อม

180 ถนนพระรามที่ 6 ซอย 34 แขวงสามเสนใน เขตพญาไท กรุงเทพมหานคร 10400 โทรศัพท์ 0 2271 6000

<http://tele-pwps.dwr.go.th>



# โครงการพัฒนาระบบพยากรณ์และเตือนภัยทรัพยากรน้ำ


ศูนย์ป้องกันวิกฤติน้ำ กรมทรัพยากรน้ำ กระทรวงทรัพยากรธรรมชาติและสิ่งแวดล้อม

180 ถนนพระรามที่ 6 ซอย 34 แขวงสามเสนใน เขตพญาไท กรุงเทพมหานคร 10400 โทรศัพท์ 0 2271 6000

<http://tele-pwps.dwr.go.th>

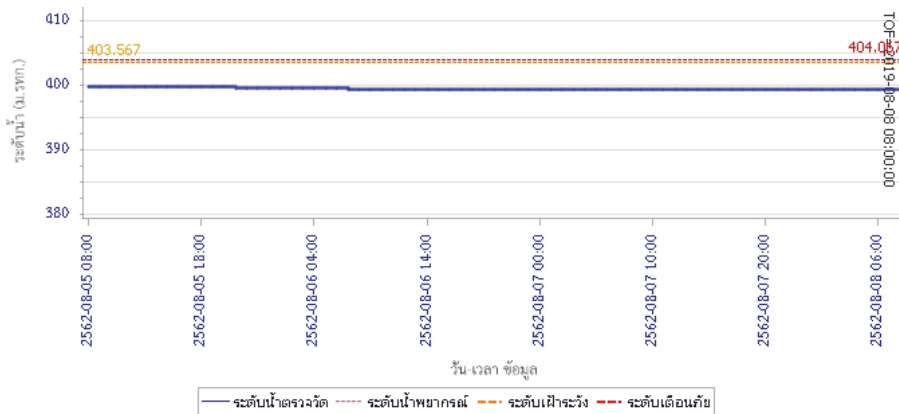


## รายงานสถานการณ์น้ำลุ่มน้ำวัง วันที่ 8 สิงหาคม 2562



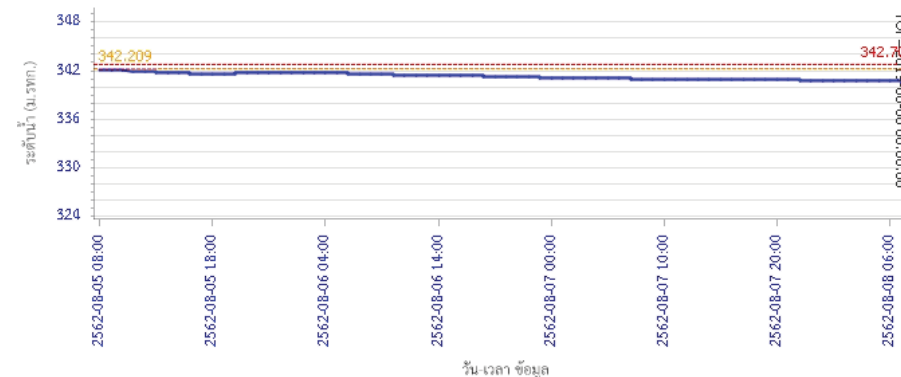
### 4) ผลการวิเคราะห์สถานการณ์น้ำ

ผลการคำนวณระดับน้ำ สถานี 070110T แม่น้ำวังที่ อ.วังเหนือ ต.วังเหนือ อ.วังเหนือ จ.ลำปาง

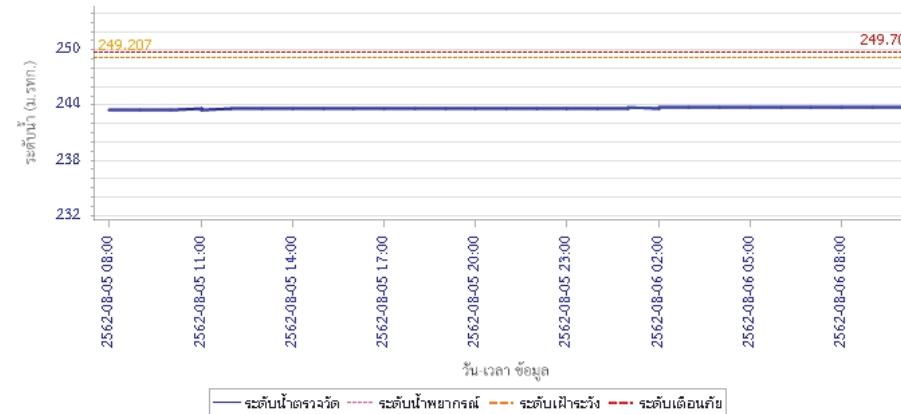


## รายงานสถานการณ์น้ำลุ่มน้ำวัง วันที่ 8 สิงหาคม 2562

ผลการคำนวณระดับน้ำ สถานี 070304T น้ำแม่สอยที่บ้านหนองกอก ต.แม่สุก อ.แจ้ห่ม จ.ลำปาง



ผลการคำนวณระดับน้ำ สถานี 070112T แม่น้ำวังที่บ้านบุญนาค ต.บุญนาคพัฒนา อ.เมืองลำปาง จ.ลำปาง





# โครงการพัฒนาระบบพยากรณ์และเตือนภัยทรัพยากรน้ำ

ศูนย์ป้องกันวิกฤติน้ำ กรมทรัพยากรน้ำ กระทรวงทรัพยากรธรรมชาติและสิ่งแวดล้อม

180 ถนนพระรามที่ 6 ซอย 34 แขวงสามเสนใน เขตพญาไท กรุงเทพมหานคร 10400 โทรศัพท์ 0 2271 6000

<http://tele-pwps.dwr.go.th>



# โครงการพัฒนาระบบพยากรณ์และเตือนภัยทรัพยากรน้ำ

ศูนย์ป้องกันวิกฤติน้ำ กรมทรัพยากรน้ำ กระทรวงทรัพยากรธรรมชาติและสิ่งแวดล้อม

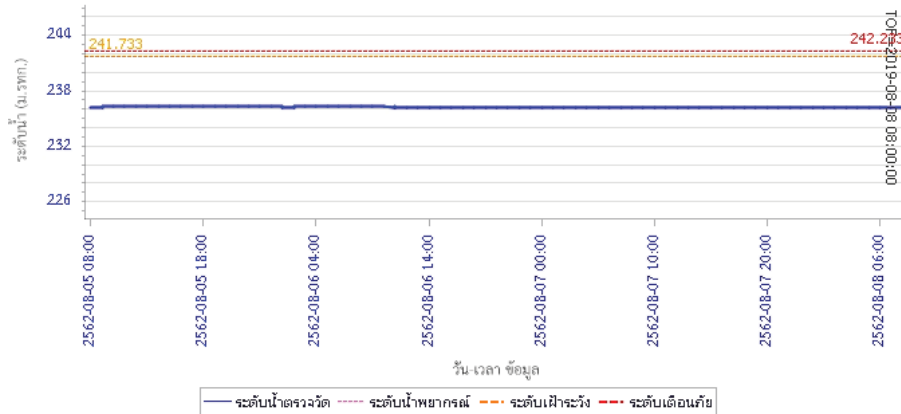
180 ถนนพระรามที่ 6 ซอย 34 แขวงสามเสนใน เขตพญาไท กรุงเทพมหานคร 10400 โทรศัพท์ 0 2271 6000

<http://tele-pwps.dwr.go.th>

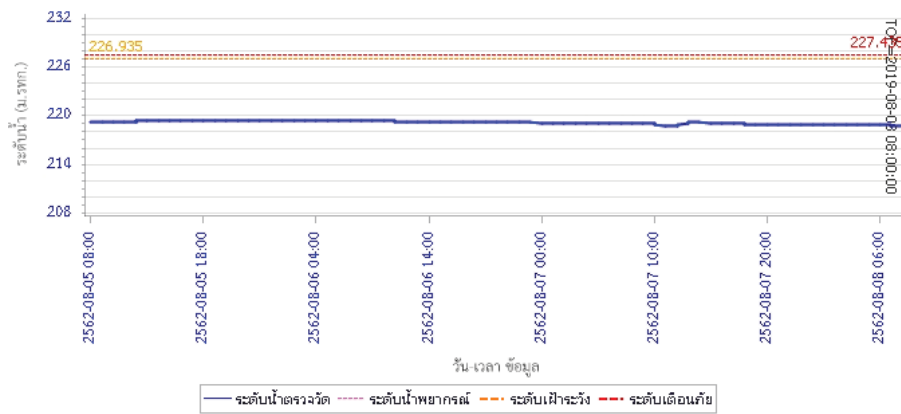


## รายงานสถานการณ์น้ำลุ่มน้ำวัง วันที่ 8 สิงหาคม 2562

ผลการคำนวณระดับน้ำ สถานี 070114T แม่น้ำวังที่บ้านปางชัย ต.บ้านเสด็จ อ.เมืองลำปาง จ.ลำปาง

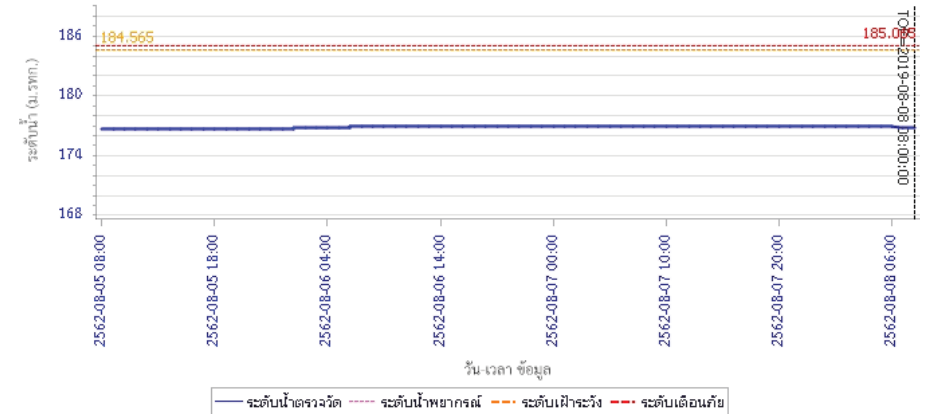


ผลการคำนวณระดับน้ำ สถานี 070113T แม่น้ำวังที่ จ.ลำปาง ต.เวียงเหนือ อ.เมืองลำปาง จ.ลำปาง

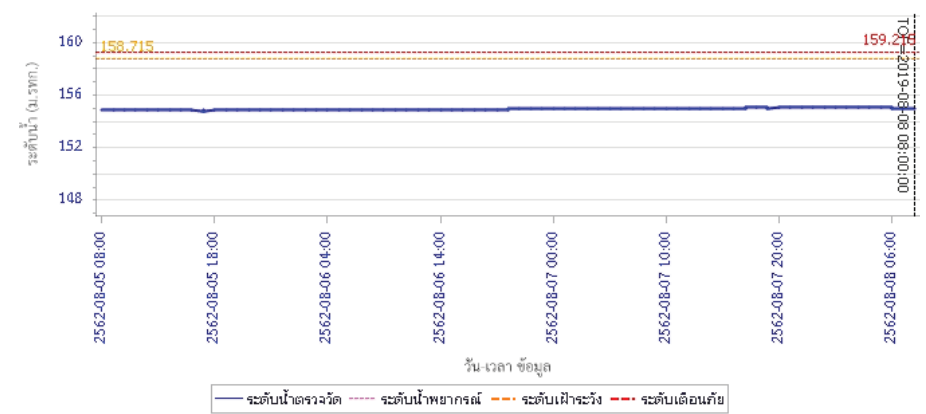


## รายงานสถานการณ์น้ำลุ่มน้ำวัง วันที่ 8 สิงหาคม 2562

ผลการคำนวณระดับน้ำ สถานี 070116T แม่น้ำวังที่บ้านแม่เตี๊ยะ ต.แม่ถอด อ.เงิน จ.ลำปาง



ผลการคำนวณระดับน้ำ สถานี 070117T แม่น้ำวังที่เทศบาลตำบลแม่ปู้ ต.แม่ปู้ อ.แม่พริก จ.ลำปาง





# โครงการพัฒนาระบบพยากรณ์และเตือนภัยทรัพยากรน้ำ

ศูนย์ป้องกันวิกฤติน้ำ กรมทรัพยากรน้ำ กระทรวงทรัพยากรธรรมชาติและสิ่งแวดล้อม

180 ถนนพระรามที่ 6 ซอย 34 แขวงสามเสนใน เขตพญาไท กรุงเทพมหานคร 10400 โทรศัพท์ 0 2271 6000

<http://tele-pwps.dwr.go.th>



# โครงการพัฒนาระบบพยากรณ์และเตือนภัยทรัพยากรน้ำ

ศูนย์ป้องกันวิกฤติน้ำ กรมทรัพยากรน้ำ กระทรวงทรัพยากรธรรมชาติและสิ่งแวดล้อม

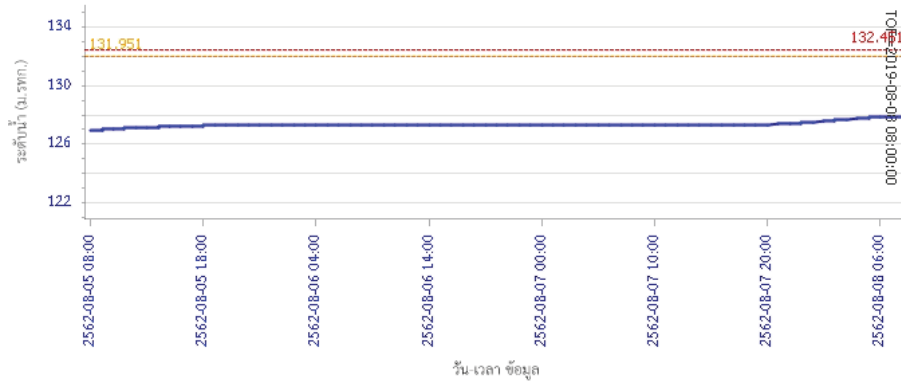
180 ถนนพระรามที่ 6 ซอย 34 แขวงสามเสนใน เขตพญาไท กรุงเทพมหานคร 10400 โทรศัพท์ 0 2271 6000

<http://tele-pwps.dwr.go.th>

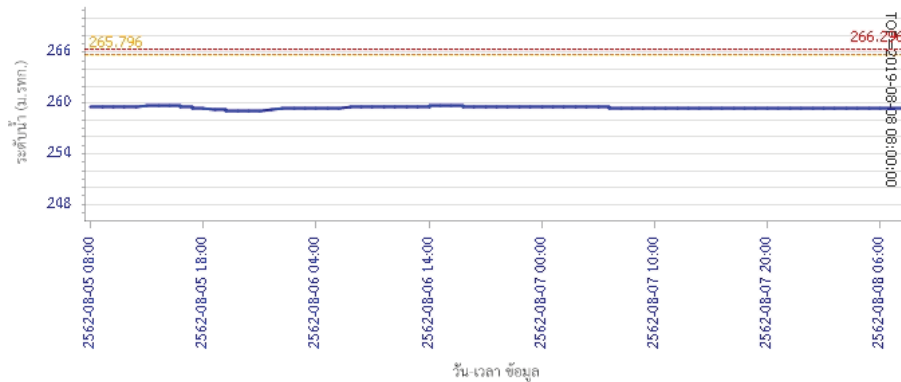


## รายงานสถานการณ์น้ำลุ่มน้ำวัง วันที่ 8 สิงหาคม 2562

ผลการคำนวณระดับน้ำ สถานี 070118T แม่น้ำวังที่บ้านแม่สลิค ต.แม่สลิค อ.บ้านตาก จ.ตาก



ผลการคำนวณระดับน้ำ สถานี 070604T น้ำแม่จางที่บ้านสุใหม่ไชยมงคล ต.หัวเสือ อ.แม่ทะ จ.ลำปาง

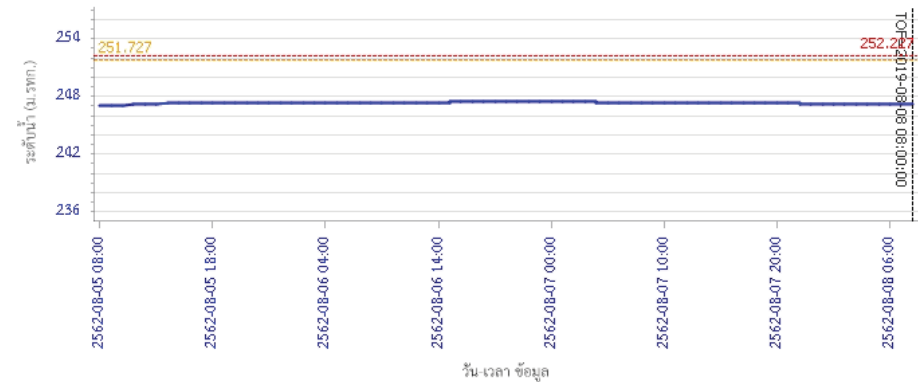


## รายงานสถานการณ์น้ำลุ่มน้ำวัง วันที่ 8 สิงหาคม 2562

ผลการคำนวณระดับน้ำ สถานี 070111T แม่น้ำวังที่บ้านแปงโขย ต.บ้านเสา อ.แจ้ห่ม จ.ลำปาง



ผลการคำนวณระดับน้ำ สถานี 070403T น้ำแม่คู้ที่บ้านแค ต.บ้านเป่า อ.เมืองลำปาง จ.ลำปาง







# โครงการพัฒนาระบบพยากรณ์และเตือนภัยทรัพยากรน้ำ

ศูนย์ป้องกันวิกฤติน้ำ กรมทรัพยากรน้ำ กระทรวงทรัพยากรธรรมชาติและสิ่งแวดล้อม

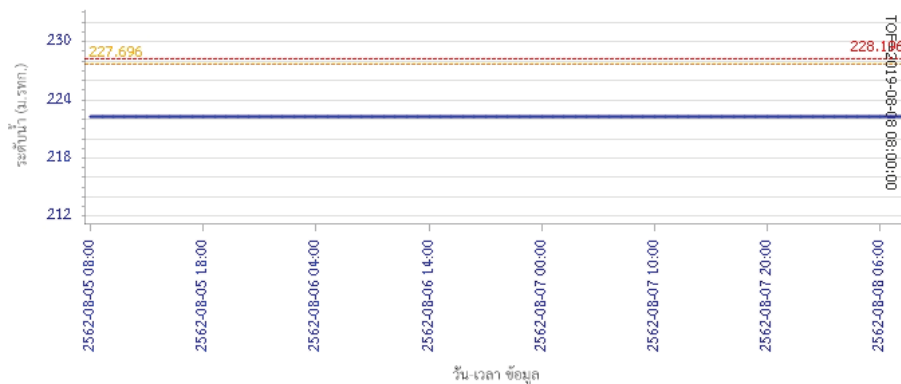
180 ถนนพระรามที่ 6 ซอย 34 แขวงสามเสนใน เขตพญาไท กรุงเทพมหานคร 10400 โทรศัพท์ 0 2271 6000

<http://tele-pwps.dwr.go.th>

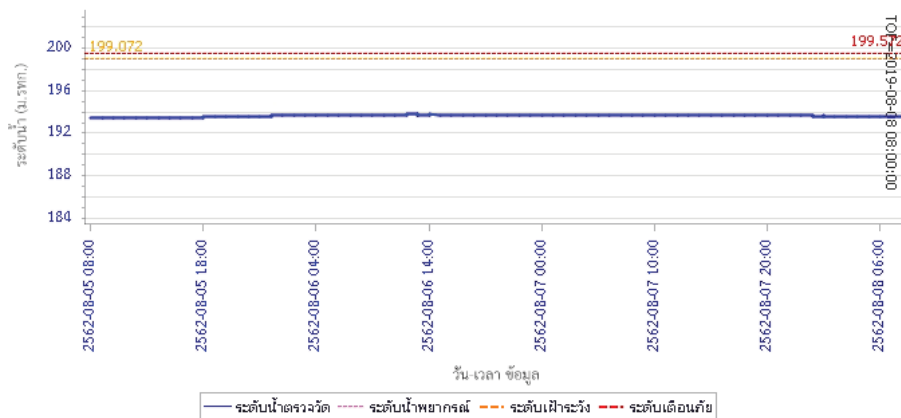


## รายงานสถานการณ์น้ำลุ่มน้ำวัง วันที่ 8 สิงหาคม 2562

ผลการคำนวณระดับน้ำ สถานี 070703T น้ำแม่คำที่บ้านนาบอน ต.ทุ่งงาม อ.เสริมงาม จ.ลำปาง



ผลการคำนวณระดับน้ำ สถานี 070115T น้ำแม่วังที่บ้านอ้อ ต.แม่กัวะ อ.สบปราบ จ.ลำปาง



### 5) สรุปสถานการณ์น้ำ

สถานการณ์ในลุ่มน้ำวัง อยู่ในภาวะปกติ

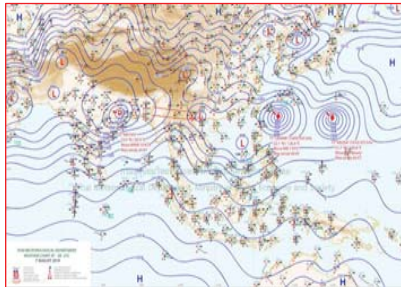
## รายงานสถานการณ์น้ำลุ่มน้ำยมและน่าน วันที่ 8 สิงหาคม 2562

### 1) สภาพภูมิอากาศ

#### ลักษณะอากาศทั่วไป (ที่มา: กรมอุตุนิยมวิทยา)

พยากรณ์อากาศ 24 ชั่วโมงข้างหน้า บริเวณภาคตะวันออกเฉียงเหนือและภาคใต้มีฝนเพิ่มขึ้นและมีฝนตกหนักบางแห่ง ขอให้ประชาชนบริเวณดังกล่าวระวังอันตรายจากฝนที่ตกหนักและฝนที่ตกสะสมไว้ด้วย ซึ่งอาจทำให้เกิดน้ำท่วมฉับพลันและน้ำป่าไหลหลากในพื้นที่เสี่ยงภัยได้ สำหรับทะเลอันดามันมีคลื่นสูง 2-3 เมตร บริเวณที่มีฝนฟ้าคะนองคลื่นสูงมากกว่า 3 เมตร และอ่าวไทยตอนบนมีคลื่นสูงประมาณ 2 เมตร ขอให้ชาวเรือเดินเรือด้วยความระมัดระวัง ในบริเวณที่มีฝนฟ้าคะนอง และเรือเล็กงดออกจากฝั่งตลอดช่วง

มีเมฆมาก กับมีฝนฟ้าคะนอง ร้อยละ 40 ของพื้นที่ ส่วนมากบริเวณจังหวัดแม่ฮ่องสอน เชียงใหม่ กำแพงเพชร และตาก อุณหภูมิต่ำสุด 23-25 องศาเซลเซียส อุณหภูมิสูงสุด 30-34 องศาเซลเซียส **ผลคาดการณ์ปริมาณน้ำฝนล่วงหน้า 1-7 วัน** ในช่วงวันที่ 7 - 8 ส.ค. มีฝนฟ้าคะนอง ร้อยละ 30-40 ของพื้นที่ ส่วนในช่วงวันที่ 9 - 13 ส.ค. มีฝนฟ้าคะนอง ร้อยละ 40-60 ของพื้นที่ อุณหภูมิต่ำสุด 22-26 องศาเซลเซียส อุณหภูมิสูงสุด 30-34 องศาเซลเซียส



แผนที่อากาศ วันที่ 8 ส.ค. 2562 เวลา 07.00 น.



ภาพถ่ายจากดาวเทียม วันที่ 8 ส.ค. 2562

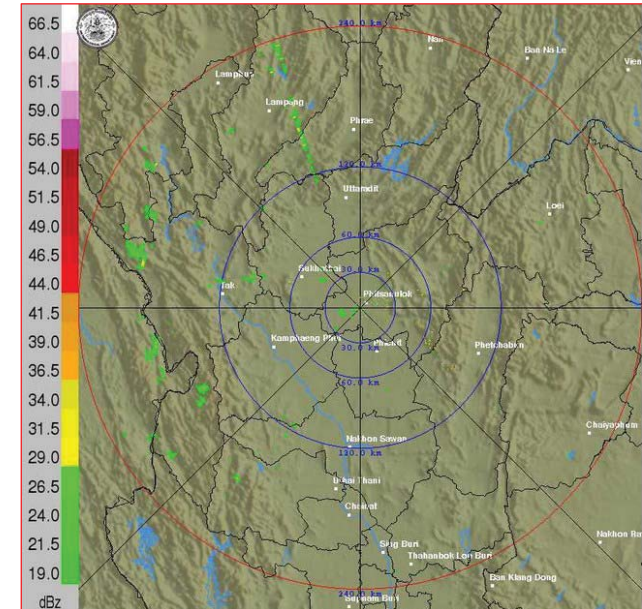
### 2) สถานการณ์ฝน

จากข้อมูลสถานการณ์ฝนในพื้นที่ลุ่มน้ำยมและน่านของวันที่ 8 สิงหาคม 2562 จากกรมทรัพยากรน้ำ กรมอุตุนิยมวิทยา กรมชลประทาน และสถาบันสารสนเทศทรัพยากรน้ำและการเกษตร (องค์การมหาชน) พบว่า มีปริมาณฝนตกในพื้นที่ลุ่มน้ำยมและน่าน บริเวณจ.แพร่ จ.สุโขทัย จ.พิจิตร และจ.พิษณุโลก มีปริมาณฝน 0.6 – 7.5 มม.

ข้อมูลสถานการณ์ฝนในพื้นที่ลุ่มน้ำยมและน่าน ณ วันที่ 8 สิงหาคม 2562 เวลา 07.00 น.

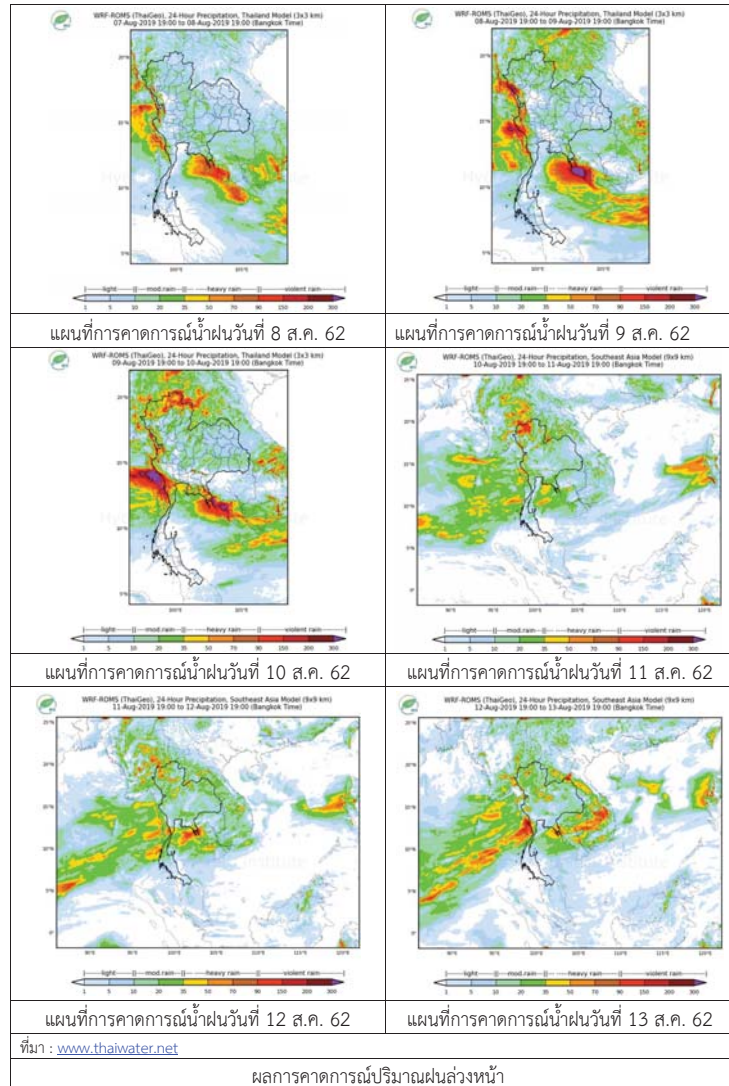
| ลำดับ | สถานี                   | 8 ส.ค. 2562 |
|-------|-------------------------|-------------|
| 1     | อ.เมือง จ.แพร่          | 0.6         |
| 2     | อ.ทุ่งเสลี่ยม จ.สุโขทัย | 7.5         |
| 3     | อ.เมือง จ.พิษณุโลก      | 1.6         |
| 4     | อ.เมือง จ.พิจิตร        | 4.0         |

หมายเหตุ “ฝน” คือ ฝนวัดปริมาณไม่ได้ (ต่ำกว่า 0.1 มิลลิเมตร)



ภาพเรดาร์ตรวจอากาศ “พิษณุโลก” ณ วันที่ 8 สิงหาคม 2562 (ที่มา : กรมอุตุนิยมวิทยา)

สถานการณ์น้ำฝน



3) ข้อมูลปริมาณน้ำในลำน้ำ

ปัจจุบันสถานการณ์น้ำในลุ่มน้ำยมอยู่ในภาวะเฝ้าระวังน้ำแล้ง ระดับน้ำในลำน้ำส่วนใหญ่มีแนวโน้มเพิ่มขึ้น และสถานการณ์น้ำในลำน้ำน่านอยู่ในภาวะเฝ้าระวังน้ำแล้ง ระดับน้ำในลำน้ำส่วนใหญ่มีแนวโน้มทรงตัว สถานการณ์น้ำท่า (3 – 7 ส.ค. 2562 ที่มา: กรมชลประทาน)

| สถานี | แม่น้ำ | อำเภอ     | จังหวัด   | ระดับตลิ่ง               | อาทิตย์   | จันทร์    | อังคาร    | พุธ       | พฤหัสบดี  |
|-------|--------|-----------|-----------|--------------------------|-----------|-----------|-----------|-----------|-----------|
|       |        |           |           | ปริมาณน้ำ<br>(ลบ.ม./วิ.) | 4<br>ส.ค. | 5<br>ส.ค. | 6<br>ส.ค. | 7<br>ส.ค. | ค<br>ส.ค. |
| Y.14  | ยม     | ศรีสะเกษ  | สุโขทัย   | 12.00                    | 3.61      | 3.30      | 2.42      | 2.49      | 5.15      |
|       |        |           |           | 2,319                    | 157.00    | 132.70    | 54.48     | 66.34     | 359.10    |
| Y.16  | ยม     | บางระกำ   | พิษณุโลก  | 7.00                     | 1.92      | 1.95      | 1.97      | 2.15      | 2.32      |
|       |        |           |           | 207.0                    | ***       | ***       | ***       | ***       | ***       |
| Y.5   | ยม     | โพทะเล    | พิจิตร    | 8.25                     | 3.31      | 3.37      | 3.37      | 3.34      | 3.28      |
|       |        |           |           | 652                      | ***       | ***       | ***       | ***       | ***       |
| N.60  | น่าน   | ตรอน      | อุตรดิตถ์ | 9.70                     | 0.89      | 1.31      | 1.18      | 1.13      | 0.93      |
|       |        |           |           | 2,055                    | 168.30    | 245.80    | 234.70    | 230.50    | 186.70    |
| N.27A | น่าน   | พริหม     | พิษณุโลก  | 9.17                     | 1.11      | 1.94      | 1.52      | 1.46      | 1.24      |
|       |        |           |           | 476                      | 85.95     | 151.10    | 113.70    | 109.20    | 93.96     |
| N.7A  | น่าน   | บางมูลนาก | พิจิตร    | 10.78                    | 1.54      | 1.70      | 1.87      | 2.16      | 1.90      |
|       |        |           |           | 1,152                    | 119.40    | 127.10    | 135.80    | 151.90    | 137.40    |

\*\*\* ยังไม่ได้รับรายงาน



สถานีสะพานพระแม่ย่า อ.เมือง จ.สุโขทัย (ลุ่มน้ำยม)



สถานีสะพานเฉลิมพระเกียรติ อ.บางมูลนาก จ.พิจิตร (ลุ่มน้ำน่าน)

ปริมาณน้ำในลำน้ำในพื้นที่ลุ่มน้ำยมและน่าน

4) สรุป

- สถานการณ์น้ำในลำน้ำยมอยู่ในภาวะเฝ้าระวังน้ำแล้ง ระดับน้ำในลำน้ำส่วนใหญ่มีแนวโน้มเพิ่มขึ้น
- สถานการณ์น้ำในลำน้ำน่านอยู่ในภาวะเฝ้าระวังน้ำแล้ง ระดับน้ำในลำน้ำส่วนใหญ่มีแนวโน้มทรงตัว

## รายงานสถานการณ์น้ำลุ่มน้ำเจ้าพระยา วันที่ 8 สิงหาคม 2562

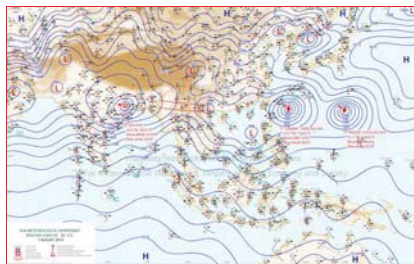
### 1) สภาพภูมิอากาศ

**ลักษณะอากาศทั่วไป** (ที่มา: กรมอุตุนิยมวิทยา)

พยากรณ์อากาศ 24 ชั่วโมง บริเวณภาคตะวันออกเฉียงเหนือและภาคใต้มีฝนเพิ่มขึ้นและมีฝนตกหนักบางแห่ง ขอให้ประชาชนบริเวณดังกล่าวระวังอันตรายจากฝนที่ตกหนักและฝนที่ตกสะสมไว้ด้วย ซึ่งอาจทำให้เกิดน้ำท่วมฉับพลันและน้ำป่าไหลหลากในพื้นที่เสี่ยงภัยได้ สำหรับทะเลอันดามันมีคลื่นสูง 2-3 เมตร บริเวณที่มีฝนฟ้าคะนองคลื่นสูงมากกว่า 3 เมตร และอ่าวไทยตอนบนมีคลื่นสูงประมาณ 2 เมตร ขอให้ชาวเรือเดินเรือด้วยความระมัดระวัง ในบริเวณที่มีฝนฟ้าคะนอง และเรือเล็กงดออกจากฝั่งตลอดช่วง

มรสุมตะวันตกเฉียงใต้กำลังแรงยังคงพัดปกคลุมทะเลอันดามัน ประเทศไทย และอ่าวไทย ประกอบกับร่องมรสุมพาดผ่านประเทศเมียนมา ลาว และเวียดนามตอนบน ลักษณะเช่นนี้ทำให้ประเทศไทยมีฝนตกหนักบางแห่ง สำหรับคลื่นลมบริเวณทะเลอันดามัน และอ่าวไทยตอนบนมีกำลังแรง

**สภาพอากาศภาคกลาง** มีเมฆมากกับมีฝนฟ้าคะนอง ร้อยละ 60 ของพื้นที่ บริเวณจังหวัดราชบุรี กาญจนบุรี และอุทัยธานี อุณหภูมิสูงสุด 23-26 องศาเซลเซียส อุณหภูมิต่ำสุด 30-34 องศาเซลเซียส สมตะวันตกเฉียงใต้ ความเร็ว 15-30 กม./ชม.



แผนที่อากาศ วันที่ 8 ส.ค. 2562 เวลา 07.00 น.

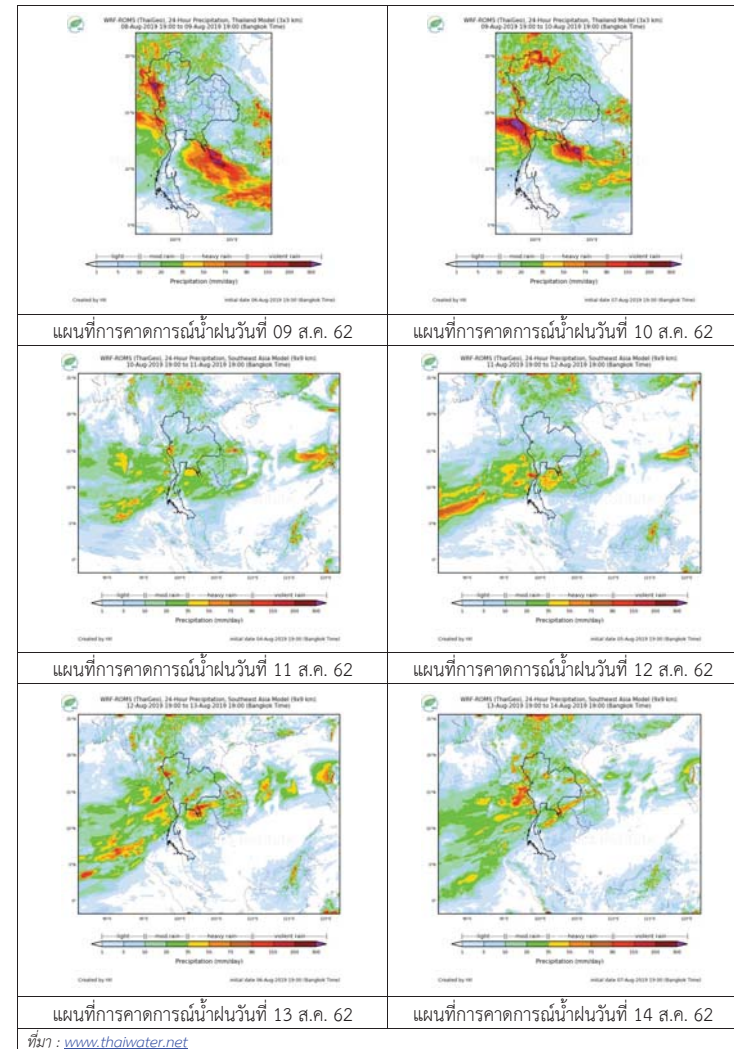


ภาพถ่ายจากดาวเทียม วันที่ 8 ส.ค. 2562

### 2) สถานการณ์ฝน

จากข้อมูลสถานการณ์น้ำฝนในพื้นที่ลุ่มน้ำเจ้าพระยาของวันที่ 8 สิงหาคม 2562 จากกรมทรัพยากรน้ำ กรมอุตุนิยมวิทยา กรมชลประทาน และสถาบันสารสนเทศทรัพยากรน้ำและการเกษตร (องค์การมหาชน) พบว่ามีฝนตกทั่วพื้นที่ลุ่มน้ำและมีฝนตกหนักบางแห่ง

### สถานการณ์น้ำฝน



3) ข้อมูลปริมาณน้ำในลำน้ำ

ลุ่มน้ำเจ้าพระยา ระดับน้ำอยู่ในเกณฑ์ปกติ โดยระดับน้ำยังคงทรงตัว

สถานการณ์น้ำท่า (8 ส.ค. - 10 ส.ค. 2562 ที่มา: กรมชลประทาน)

| สถานี | แม่น้ำ              | อำเภอ           | จังหวัด         | ระดับตลิ่ง               | พายุพัด   | ศุกร์     | เสาร์      |
|-------|---------------------|-----------------|-----------------|--------------------------|-----------|-----------|------------|
|       |                     |                 |                 | ปริมาณน้ำ<br>(ลบ.ม./วิ.) | 8<br>ส.ค. | 9<br>ส.ค. | 10<br>ส.ค. |
| C.2   | เจ้าพระยา           | เมือง           | นครสวรรค์       | 26.20                    | 17.76     | 17.79     | 17.83      |
|       |                     |                 |                 | 3,590                    | 244       | 251       | 259        |
| C.13  | เขื่อน<br>เจ้าพระยา | สรรพยา          | ชัยนาท          | 17.21                    | 14.12     | 14.20     | 14.25      |
|       |                     |                 |                 | 2,840                    | 70        | 70        | 70         |
| C.3   | เจ้าพระยา           | เมือง           | สิงห์บุรี       | 11.70                    | 1.73      | 1.74      | 1.75       |
|       |                     |                 |                 | 2,340                    | 59        | 60        | 61         |
| C.35  | เจ้าพระยา           | พระนครศรีอยุธยา | พระนครศรีอยุธยา | 4.58                     | 0.46      | 0.42      | 0.51       |
|       |                     |                 |                 | 1,155                    | **        | **        | **         |
| C.36  | คลองบาง<br>หลวง     | บางบาล          | พระนครศรีอยุธยา | 4.00                     | 0.18      | 0.28      | 0.26       |
|       |                     |                 |                 | 404                      | **        | **        | **         |
| C.37  | คลอง<br>บางบาน      | บางบาล          | พระนครศรีอยุธยา | 3.80                     | 0.17      | 0.27      | 0.25       |
|       |                     |                 |                 | 134                      | **        | **        | **         |

สถานีที่บกดูช ต.ทับกฤชใต้ อ.ชุมแสง  
จ.นครสวรรค์ (ลุ่มน้ำเจ้าพระยา)



สถานีศาลากลางอ่างทอง ต.บางแก้ว อ.เมือง  
จ.อ่างทอง (ลุ่มน้ำเจ้าพระยา)



สถานีสะพานปรีดี-ธำรง ต.หัวรอ อ.พระนครศรีอยุธยา  
จ.พระนครศรีอยุธยา (ลุ่มน้ำเจ้าพระยา)



สถานีบ้านท้ายดง ต.บางกระบือ อ.สามโคก  
จ.ปทุมธานี (ลุ่มน้ำเจ้าพระยา)



ปริมาณน้ำในลำน้ำต่างๆ ในพื้นที่ลุ่มน้ำเจ้าพระยา

4) สรุป

สถานการณ์ในลุ่มน้ำเจ้าพระยาอยู่ในเกณฑ์ปกติ โดยระดับน้ำเขื่อนเจ้าพระยามีปริมาณน้ำไหลผ่าน 70 ลบ.ม./วินาที ระดับน้ำเหนือเขื่อน + 14.12 ม.รทก. ระดับน้ำท้ายเขื่อน +5.51 ม.รทก.



# โครงการพัฒนาระบบพยากรณ์และเตือนภัยทรัพยากรน้ำ

ศูนย์ป้องกันวิกฤติน้ำ กรมทรัพยากรน้ำ กระทรวงทรัพยากรธรรมชาติและสิ่งแวดล้อม

180 ถนนพระรามที่ 6 ซอย 34 แขวงสามเสนใน เขตพญาไท กรุงเทพมหานคร 10400 โทรศัพท์ 0 2271 6000

http://tele-pwps.dwr.go.th



# โครงการพัฒนาระบบพยากรณ์และเตือนภัยทรัพยากรน้ำ

ศูนย์ป้องกันวิกฤติน้ำ กรมทรัพยากรน้ำ กระทรวงทรัพยากรธรรมชาติและสิ่งแวดล้อม

180 ถนนพระรามที่ 6 ซอย 34 แขวงสามเสนใน เขตพญาไท กรุงเทพมหานคร 10400 โทรศัพท์ 0 2271 6000

http://tele-pwps.dwr.go.th



## รายงานสถานการณ์น้ำลุ่มน้ำสะแกกรัง วันที่ 8 สิงหาคม 2562


### 1) สภาพภูมิอากาศ (ที่มา : กรมอุตุนิยมวิทยา)

#### ลักษณะอากาศทั่วไป

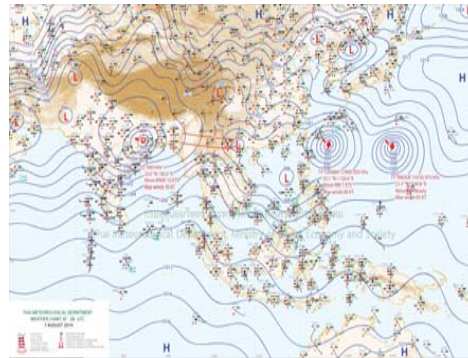
พยากรณ์อากาศ 24 ชั่วโมงข้างหน้า บริเวณภาคตะวันออกเฉียงเหนือและภาคใต้มีฝนเพิ่มขึ้นและมีฝนตกหนักบางแห่ง ขอให้ประชาชนบริเวณดังกล่าวระวังอันตรายจากฝนที่ตกหนักและฝนที่ตกสะสมไว้ด้วย ซึ่งอาจทำให้เกิดน้ำท่วมฉับพลันและน้ำป่าไหลหลากในพื้นที่เสี่ยงภัยได้ สำหรับทะเลอันดามันมีคลื่นสูง 2-3 เมตร บริเวณที่มีฝนฟ้าคะนองคลื่นสูงมากกว่า 3 เมตร และอ่าวไทยตอนบนมีคลื่นสูงประมาณ 2 เมตร ขอให้ชาวเรือเดินเรือด้วยความระมัดระวังในบริเวณที่มีฝนฟ้าคะนอง และเรือเล็กงดออกจากฝั่งตลอดช่วง

#### สภาพอากาศภาคกลาง ( เวลา 06:00 น.วันนี้ - 06:00 น.วันพรุ่งนี้ )

มีเมฆมาก กับมีฝนฟ้าคะนอง ร้อยละ 60 ของพื้นที่ บริเวณจังหวัดราชบุรี กาญจนบุรี และอุทัยธานี อุณหภูมิต่ำสุด 23-26 องศาเซลเซียส อุณหภูมิสูงสุด 30-34 องศาเซลเซียส ลมตะวันตกเฉียงใต้ ความเร็ว 15-30 กม./ชม.



ภาพถ่ายดาวเทียม



แผนที่อากาศ

### 2) สรุปสถานการณ์ฝน

สรุปสถานการณ์ฝนในพื้นที่ลุ่มน้ำสะแกกรัง จากข้อมูลตรวจวัดปริมาณน้ำฝนของสถานีโทรมาตร โครงการพัฒนาระบบพยากรณ์และเตือนภัยทรัพยากรน้ำ กรมทรัพยากรน้ำ สสม 24 ชั่วโมง ระหว่างวันที่ 07 สิงหาคม 2562 เวลา 07:00 น. ถึง วันที่ 08 สิงหาคม 2562 เวลา 07:00 น. และข้อมูลคาดการณ์ปริมาณน้ำฝนสะสม จากการประมวลผลข้อมูลภาพ NWP-WRF Model กรมอุตุนิยมวิทยา ดังแสดงในตาราง

| สถานีโทรมาตร                    | ที่ตั้ง                         | ปริมาณฝนตรวจวัดสะสม (ม.ม.) |       |          | ปริมาณฝนสะสมคาดการณ์ล่วงหน้า (ม.ม.) |          |        |
|---------------------------------|---------------------------------|----------------------------|-------|----------|-------------------------------------|----------|--------|
|                                 |                                 | 3 วัน                      | 2 วัน | เมื่อวาน | วันนี้                              | พรุ่งนี้ | 3 วัน  |
| 110501T น้ำแมวกที่บ้านคลองสาสี  | ต.ลาดยาว อ.ลาดยาว จ.นครสวรรค์   | 3.50                       | 1.50  | 0.50     | 0.64                                | 22.18    | 22.18  |
| 110202T โรงเรียนบ้านยอดห้วยแก้ว | ต.แม่เลย์ อ.แม่วงก์ จ.นครสวรรค์ | 15.00                      | 9.50  | 5.00     | 60.67                               | 109.51   | 109.51 |
| 110505T ที่ว่าการอำเภอแม่วงก์   | ต.แม่วงก์ อ.แม่วงก์ จ.นครสวรรค์ | 4.50                       | 2.50  | 1.50     | 7.71                                | 11.43    | 11.43  |
| 110304T โรงเรียนอนุบาลแม่เปิน   | ต.แม่เปิน อ.แม่เปิน จ.นครสวรรค์ | 10.00                      | 5.00  | 4.00     | 26.94                               | 35.97    | 35.97  |
| 110305T รพ.สต.บ้านร่องตาด       | ต.น้ำรอบ อ.ลานสัก จ.อุทัยธานี   | 6.50                       | 4.00  | 1.50     | 26.94                               | 35.97    | 35.97  |

## รายงานสถานการณ์น้ำลุ่มน้ำสะแกกรัง วันที่ 8 สิงหาคม 2562

| สถานีโทรมาตร                    | ที่ตั้ง                              | ปริมาณฝนตรวจวัดสะสม (ม.ม.) |       |          | ปริมาณฝนสะสมคาดการณ์ล่วงหน้า (ม.ม.) |          |       |
|---------------------------------|--------------------------------------|----------------------------|-------|----------|-------------------------------------|----------|-------|
|                                 |                                      | 3 วัน                      | 2 วัน | เมื่อวาน | วันนี้                              | พรุ่งนี้ | 3 วัน |
| 110506T สาธารณสุข อ.หนองฉาง     | ต.หนองฉาง อ.หนองฉาง จ.อุทัยธานี      | 3.50                       | 2.50  | 2.50     | 7.71                                | 11.43    | 11.43 |
| 110303T คลองโพธิ์ที่บ้านทุ่งสงบ | ต.ไผ่เขียว อ.สว่างอารมณ์ จ.อุทัยธานี | 8.00                       | 6.50  | 1.00     | 26.94                               | 35.97    | 35.97 |

\*\*หมายเหตุ : ปริมาณฝนสะสมคาดการณ์ ได้จากการประมวลผลและคำนวณข้อมูลภาพจาก NWP-WRF Model กรมอุตุนิยมวิทยา\*\*

### 3) สรุประดับน้ำรายวัน

สรุปสถานการณ์น้ำในพื้นที่ลุ่มน้ำสะแกกรัง จากข้อมูลตรวจวัดระดับน้ำของสถานีโทรมาตรโครงการพัฒนาระบบพยากรณ์และเตือนภัยทรัพยากรน้ำ กรมทรัพยากรน้ำ ณ เวลา 07:00 น. ของวันที่ 08 สิงหาคม 2562 และข้อมูลระดับน้ำคาดการณ์จากแบบจำลองทางคณิตศาสตร์ ดังแสดงในตาราง

| สถานีโทรมาตร                            | ที่ตั้ง                                | ระดับเตือนภัย | ระดับน้ำตรวจวัด (ม.รทก) |        | ระดับน้ำคาดการณ์ล่วงหน้า |        |        |         |
|---|--|---------------|-------------------------|--------|--------------------------|--------|--------|---------|
|   |  |               | เมื่อวาน                | วันนี้ | 1 วัน                    | 2 วัน  | 3 วัน  | แนวโน้ม |
| 110501T น้ำแมวกที่บ้านคลองสาสี          | ต.ลาดยาว อ.ลาดยาว จ.นครสวรรค์          | 66.2          | 62.00                   | 62.00  | 62.00                    | 61.99  | 61.99  | คงที่   |
| 110503T แม่น้ำตากแดดที่บ้านหนองขาลาย    | ต.หนองหลวง อ.สว่างอารมณ์ จ.อุทัยธานี   | 31.7          | 27.50                   | 27.50  | 27.50                    | 27.49  | 27.49  | คงที่   |
| 110504T แม่น้ำตากแดดที่บ้านบุญลือ       | ต.เนินแจง อ.เมืองอุทัยธานี จ.อุทัยธานี | 21.7          | 17.76                   | 17.61  | 17.61                    | 17.60  | 17.60  | คงที่   |
| 110301T คลองโพธิ์ที่บ้านคลองบ่วงสามัคคี | ต.ปางสวรรค์ อ.ชุมตาบง จ.นครสวรรค์      | 125.876       | 124.00                  | 124.00 | 124.00                   | 123.99 | 123.99 | คงที่   |
| 110302T คลองท่าข้ามที่บ้านท่าข้าม       | ต.ห้วยน้ำหอม อ.ลาดยาว จ.นครสวรรค์      | 75.5          | 73.82                   | 73.82  | 73.82                    | 73.81  | 73.81  | คงที่   |
| 110303T คลองโพธิ์ที่บ้านทุ่งสงบ         | ต.ไผ่เขียว อ.สว่างอารมณ์ จ.อุทัยธานี   | 47.7          | 45.09                   | 45.00  | 45.00                    | 44.99  | 44.99  | คงที่   |
| 110401T ห้วยทับเสลาที่บ้านบุ่งอ้ายเจียม | ต.ระบือ อ.ลานสัก จ.อุทัยธานี           | 125.855       | 123.61                  | 123.66 | 123.66                   | 123.66 | 123.66 | คงที่   |
| 110402T ห้วยทับเสลาที่บ้านไร่เดี่ยว     | ต.ลานสัก อ.ลานสัก จ.อุทัยธานี          | 105.6         | 103.04                  | 103.03 | 103.03                   | 103.03 | 103.03 | คงที่   |
| 110403T ห้วยทับเสลาที่บ้านดินแดง        | ต.ประจักษ์ อ.ลานสัก จ.อุทัยธานี        | 86.5          | 83.50                   | 83.50  | 83.50                    | 83.50  | 83.50  | คงที่   |
| 110502T ห้วยวังมณีที่บ้านหนองเตย        | ต.มาบแก อ.ลาดยาว จ.นครสวรรค์           | 55.2          | 51.00                   | 51.00  | 51.00                    | 50.99  | 50.99  | คงที่   |

### 3.1) ระดับน้ำในลำน้ำ



# โครงการพัฒนาระบบพยากรณ์และเตือนภัยทรัพยากรน้ำ

ศูนย์ป้องกันวิกฤติน้ำ กรมทรัพยากรน้ำ กระทรวงทรัพยากรธรรมชาติและสิ่งแวดล้อม

180 ถนนพระรามที่ 6 ซอย 34 แขวงสามเสนใน เขตพญาไท กรุงเทพมหานคร 10400 โทรศัพท์ 0 2271 6000

<http://tele-pwps.dwr.go.th>



# โครงการพัฒนาระบบพยากรณ์และเตือนภัยทรัพยากรน้ำ

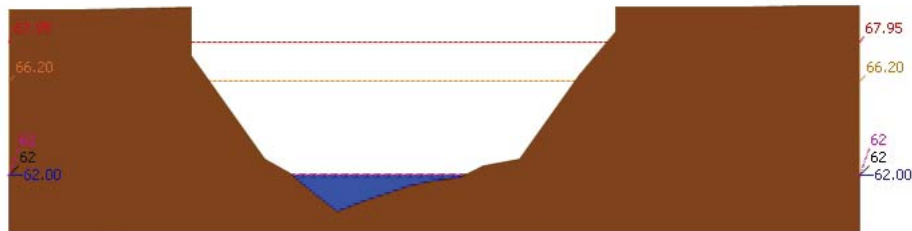
ศูนย์ป้องกันวิกฤติน้ำ กรมทรัพยากรน้ำ กระทรวงทรัพยากรธรรมชาติและสิ่งแวดล้อม

180 ถนนพระรามที่ 6 ซอย 34 แขวงสามเสนใน เขตพญาไท กรุงเทพมหานคร 10400 โทรศัพท์ 0 2271 6000

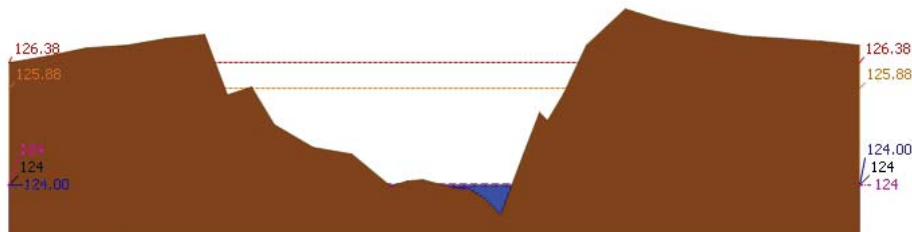
<http://tele-pwps.dwr.go.th>



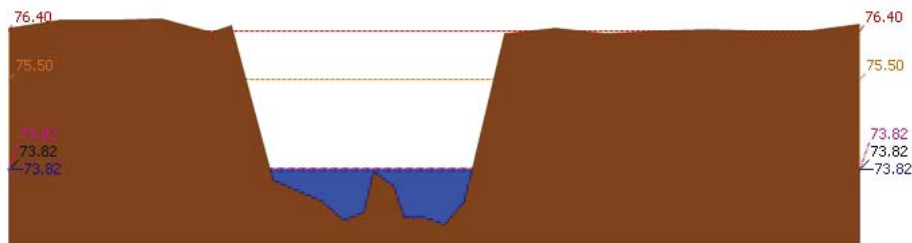
รายงานสถานการณ์น้ำลุ่มน้ำสะแกกรัง วันที่ 8 สิงหาคม 2562



▲ ระดับปัจจุบัน --- ระดับวิกฤติ --- ระดับเฝ้าระวัง --- เมื่อวาน 7:00 น. --- คาดการณ์ล่วงหน้า 1 วัน  
 สถานี 110501T น้ำแม่แก้วที่บ้านคลองสาตี ต.ลาดยาว อ.ลาดยาว จ.นครสวรรค์ ระดับน้ำ 62.00 ม.รทก.

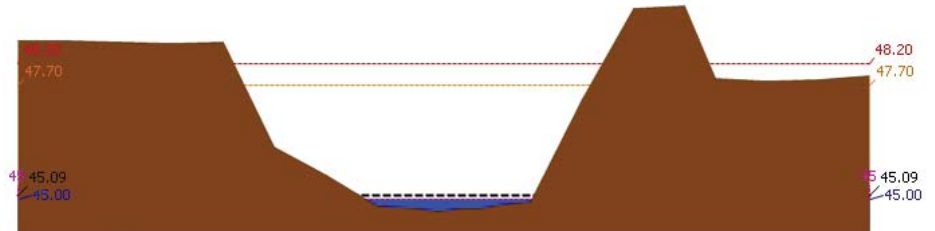


▲ ระดับปัจจุบัน --- ระดับวิกฤติ --- ระดับเฝ้าระวัง --- เมื่อวาน 7:00 น. --- คาดการณ์ล่วงหน้า 1 วัน  
 สถานี 110301T คลองโพธิ์ที่บ้านคลองบัวงามัคคี ต.ปางสวรรค์ อ.ชุมตาบง จ.นครสวรรค์ ระดับน้ำ 124.00 ม.รทก.

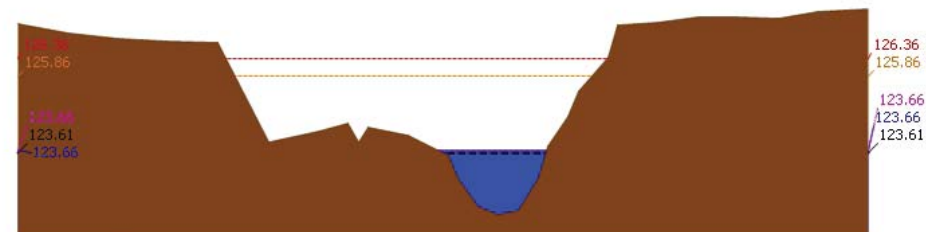


▲ ระดับปัจจุบัน --- ระดับวิกฤติ --- ระดับเฝ้าระวัง --- เมื่อวาน 7:00 น. --- คาดการณ์ล่วงหน้า 1 วัน  
 สถานี 110302T คลองท่าข้ามที่บ้านท่าข้าม ต.หัวน้ำหอม อ.ลาดยาว จ.นครสวรรค์ ระดับน้ำ 73.82 ม.รทก.

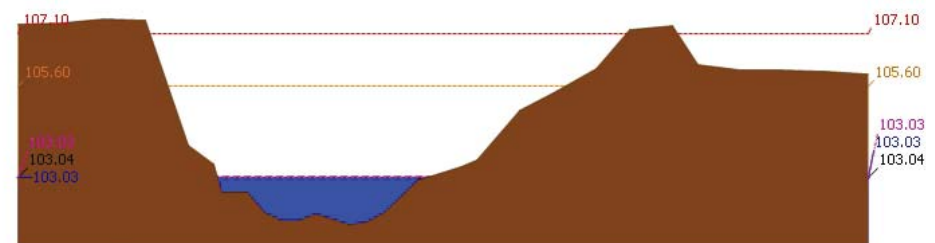
รายงานสถานการณ์น้ำลุ่มน้ำสะแกกรัง วันที่ 8 สิงหาคม 2562



▲ ระดับปัจจุบัน --- ระดับวิกฤติ --- ระดับเฝ้าระวัง --- เมื่อวาน 7:00 น. --- คาดการณ์ล่วงหน้า 1 วัน  
 สถานี 110303T คลองโพธิ์ที่บ้านทุ่งสงบ ต.ไม้เขี้ยว อ.สว่างอารมณ์ จ.อุทัยธานี ระดับน้ำ 45.09 ม.รทก.



▲ ระดับปัจจุบัน --- ระดับวิกฤติ --- ระดับเฝ้าระวัง --- เมื่อวาน 7:00 น. --- คาดการณ์ล่วงหน้า 1 วัน  
 สถานี 110401T หัวพันเสลาที่บ้านบึงอ้ายเจียม ต.ระบำ อ.ลานสัก จ.อุทัยธานี ระดับน้ำ 123.66 ม.รทก.



▲ ระดับปัจจุบัน --- ระดับวิกฤติ --- ระดับเฝ้าระวัง --- เมื่อวาน 7:00 น. --- คาดการณ์ล่วงหน้า 1 วัน  
 สถานี 110402T หัวพันเสลาที่บ้านนาไร่เดี่ยว ต.ลานสัก อ.ลานสัก จ.อุทัยธานี ระดับน้ำ 103.03 ม.รทก.



# โครงการพัฒนาระบบพยากรณ์และเตือนภัยทรัพยากรน้ำ

ศูนย์ป้องกันวิกฤติน้ำ กรมทรัพยากรน้ำ กระทรวงทรัพยากรธรรมชาติและสิ่งแวดล้อม

180 ถนนพระรามที่ 6 ซอย 34 แขวงสามเสนใน เขตพญาไท กรุงเทพมหานคร 10400 โทรศัพท์ 0 2271 6000

<http://tele-pwps.dwr.go.th>



# โครงการพัฒนาระบบพยากรณ์และเตือนภัยทรัพยากรน้ำ

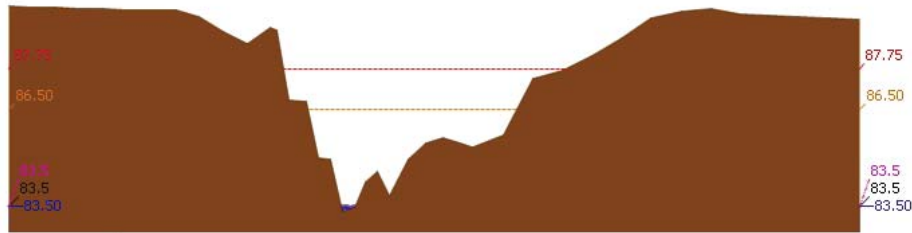
ศูนย์ป้องกันวิกฤติน้ำ กรมทรัพยากรน้ำ กระทรวงทรัพยากรธรรมชาติและสิ่งแวดล้อม

180 ถนนพระรามที่ 6 ซอย 34 แขวงสามเสนใน เขตพญาไท กรุงเทพมหานคร 10400 โทรศัพท์ 0 2271 6000

<http://tele-pwps.dwr.go.th>

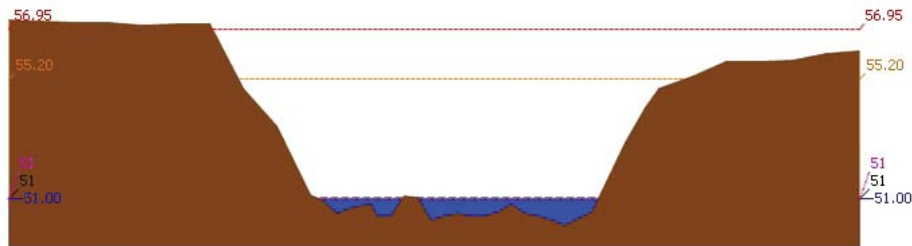


รายงานสถานการณ์น้ำลุ่มน้ำสะแกกรัง วันที่ 8 สิงหาคม 2562




ระดับปัจจุบัน ระดับวิกฤติ ระดับเฝ้าระวัง เมื่อวาน 7:00 น. คาดการณ์ล่วงหน้า 1 วัน

สถานี 110403T หัวพันเสลาที่บ้านดินแดง ต.ประตูลี้ อ.ลานสัก จ.อุทัยธานี ระดับน้ำ 83.50 ม.รทก.



ระดับปัจจุบัน ระดับวิกฤติ ระดับเฝ้าระวัง เมื่อวาน 7:00 น. คาดการณ์ล่วงหน้า 1 วัน

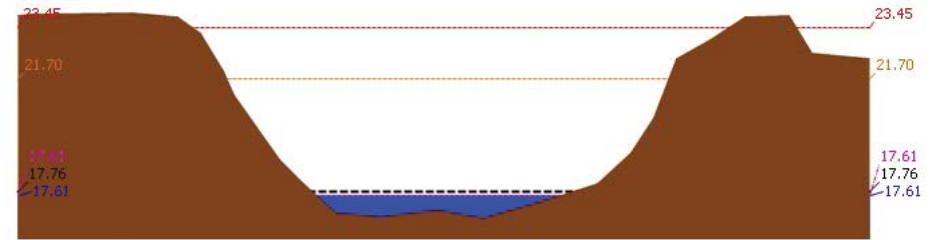
สถานี 110502T หัววังม้าที่บ้านหนองเคย ต.มาบแก อ.ลาดยาว จ.นครสวรรค์ ระดับน้ำ 51.00 ม.รทก.



ระดับปัจจุบัน ระดับวิกฤติ ระดับเฝ้าระวัง เมื่อวาน 7:00 น. คาดการณ์ล่วงหน้า 1 วัน

สถานี 110503T แม่น้ำตากแดดที่บ้านหนองขาลาย ต.หนองหลวง อ.สว่างอารมณ์ จ.อุทัยธานี ระดับน้ำ 27.50 ม.รทก.

รายงานสถานการณ์น้ำลุ่มน้ำสะแกกรัง วันที่ 8 สิงหาคม 2562

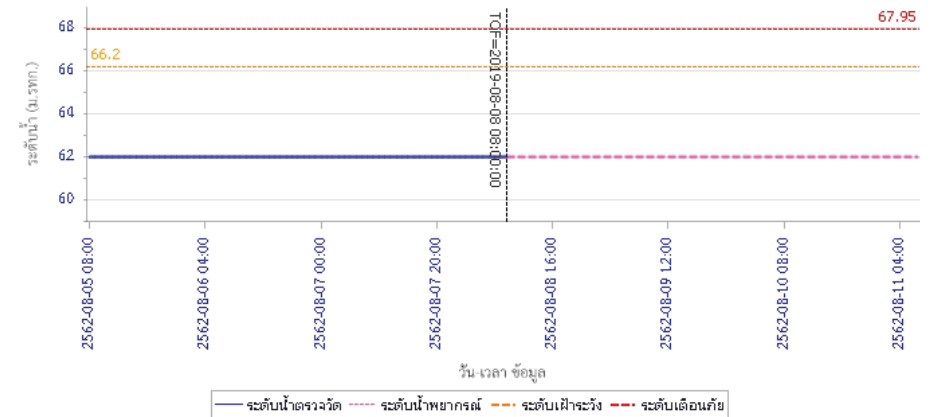


ระดับปัจจุบัน ระดับวิกฤติ ระดับเฝ้าระวัง เมื่อวาน 7:00 น. คาดการณ์ล่วงหน้า 1 วัน

สถานี 110504T แม่น้ำตากแดดที่บ้านบุญลือ ต.เป็นแจจ อ.เมืองอุทัยธานี จ.อุทัยธานี ระดับน้ำ 17.61 ม.รทก.

## 4) ผลการวิเคราะห์สถานการณ์น้ำ

ผลการคำนวณระดับน้ำ สถานี 110501T น้ำแม่่งที่บ้านคลองสาสี ต.ลาดยาว อ.ลาดยาว จ.นครสวรรค์







# โครงการพัฒนาระบบพยากรณ์และเตือนภัยทรัพยากรน้ำ

ศูนย์ป้องกันวิกฤติน้ำ กรมทรัพยากรน้ำ กระทรวงทรัพยากรธรรมชาติและสิ่งแวดล้อม

180 ถนนพระรามที่ 6 ซอย 34 แขวงสามเสนใน เขตพญาไท กรุงเทพมหานคร 10400 โทรศัพท์ 0 2271 6000

<http://tele-pwps.dwr.go.th>



# โครงการพัฒนาระบบพยากรณ์และเตือนภัยทรัพยากรน้ำ

ศูนย์ป้องกันวิกฤติน้ำ กรมทรัพยากรน้ำ กระทรวงทรัพยากรธรรมชาติและสิ่งแวดล้อม

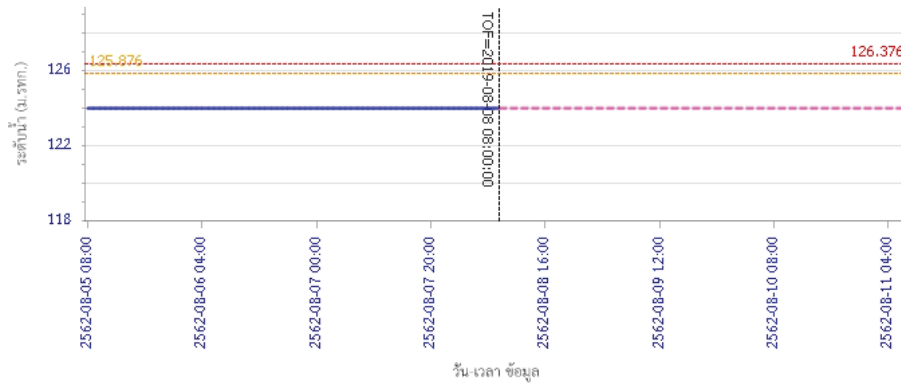
180 ถนนพระรามที่ 6 ซอย 34 แขวงสามเสนใน เขตพญาไท กรุงเทพมหานคร 10400 โทรศัพท์ 0 2271 6000

<http://tele-pwps.dwr.go.th>



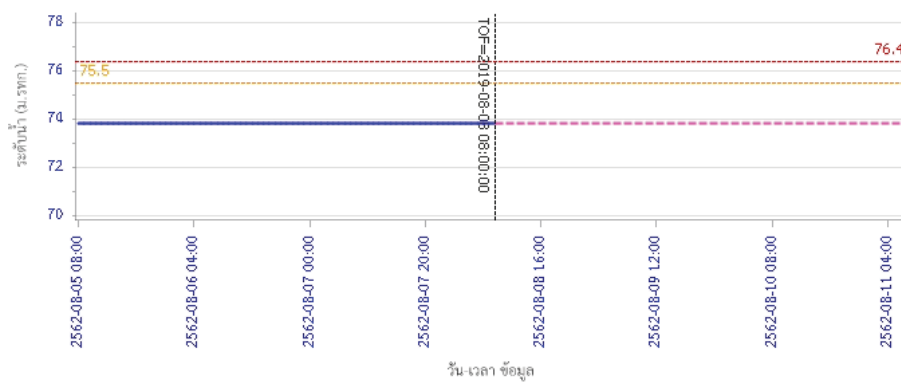
## รายงานสถานการณ์น้ำลุ่มน้ำสะแกกรัง วันที่ 8 สิงหาคม 2562

ผลการคำนวณระดับน้ำ สถานี 110301T คลองโพธิ์ที่บ้านคลองบัวสามัคคี ต.ปางสวรรค์ อ.ชุมตาบง จ.นครสวรรค์



— ระดับน้ำตรวจวัด — ระดับน้ำพยากรณ์ — ระดับเฝ้าระวัง — ระดับเตือนภัย

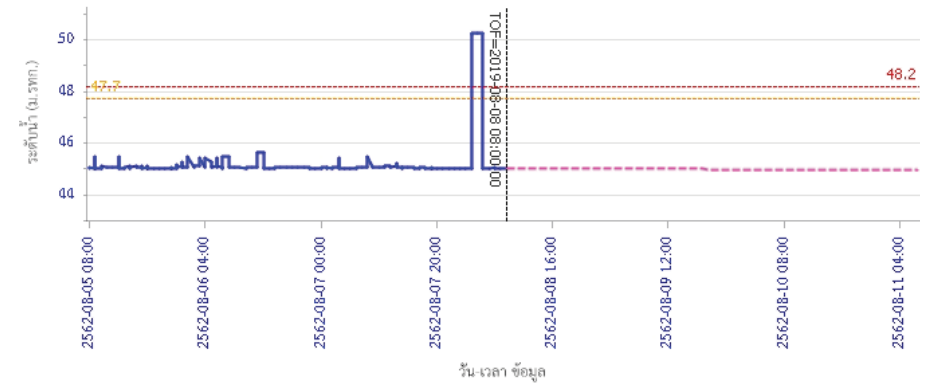
ผลการคำนวณระดับน้ำ สถานี 110302T คลองท่าข้ามที่บ้านท่าข้าม ต.ห้วยน้ำหอม อ.ลาดยาว จ.นครสวรรค์



— ระดับน้ำตรวจวัด — ระดับน้ำพยากรณ์ — ระดับเฝ้าระวัง — ระดับเตือนภัย

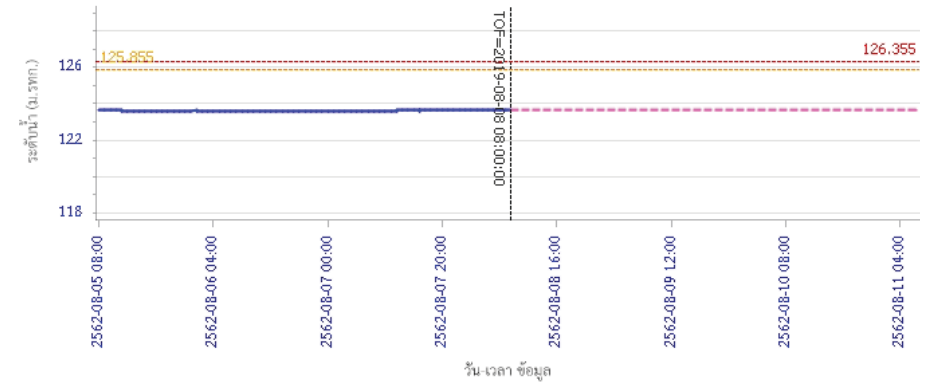
## รายงานสถานการณ์น้ำลุ่มน้ำสะแกกรัง วันที่ 8 สิงหาคม 2562

ผลการคำนวณระดับน้ำ สถานี 110303T คลองโพธิ์ที่บ้านทุ่งสง ต.โนนชัย อ.สว่างอารมณ์ จ.อุทัยธานี



— ระดับน้ำตรวจวัด — ระดับน้ำพยากรณ์ — ระดับเฝ้าระวัง — ระดับเตือนภัย

ผลการคำนวณระดับน้ำ สถานี 110401T ห้วยทับเสลาที่บ้านป่าไผ่ชัย ต.ระบำ อ.ลานสัก จ.อุทัยธานี



— ระดับน้ำตรวจวัด — ระดับน้ำพยากรณ์ — ระดับเฝ้าระวัง — ระดับเตือนภัย



# โครงการพัฒนาระบบพยากรณ์และเตือนภัยทรัพยากรน้ำ

ศูนย์ป้องกันวิกฤติน้ำ กรมทรัพยากรน้ำ กระทรวงทรัพยากรธรรมชาติและสิ่งแวดล้อม

180 ถนนพระรามที่ 6 ซอย 34 แขวงสามเสนใน เขตพญาไท กรุงเทพมหานคร 10400 โทรศัพท์ 0 2271 6000

<http://tele-pwps.dwr.go.th>



# โครงการพัฒนาระบบพยากรณ์และเตือนภัยทรัพยากรน้ำ

ศูนย์ป้องกันวิกฤติน้ำ กรมทรัพยากรน้ำ กระทรวงทรัพยากรธรรมชาติและสิ่งแวดล้อม

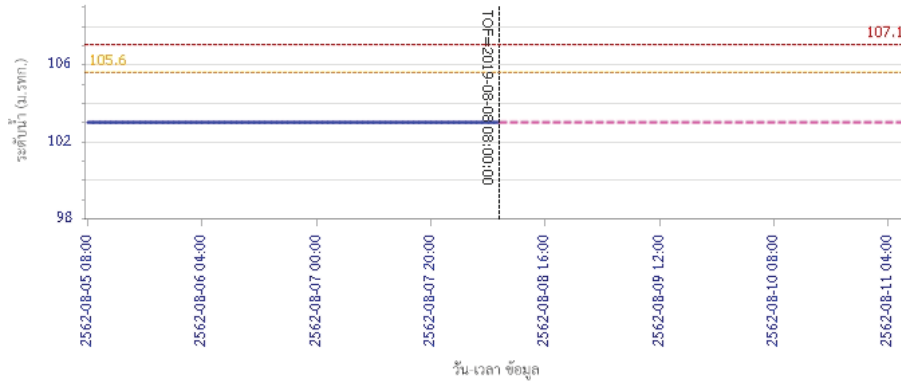
180 ถนนพระรามที่ 6 ซอย 34 แขวงสามเสนใน เขตพญาไท กรุงเทพมหานคร 10400 โทรศัพท์ 0 2271 6000

<http://tele-pwps.dwr.go.th>

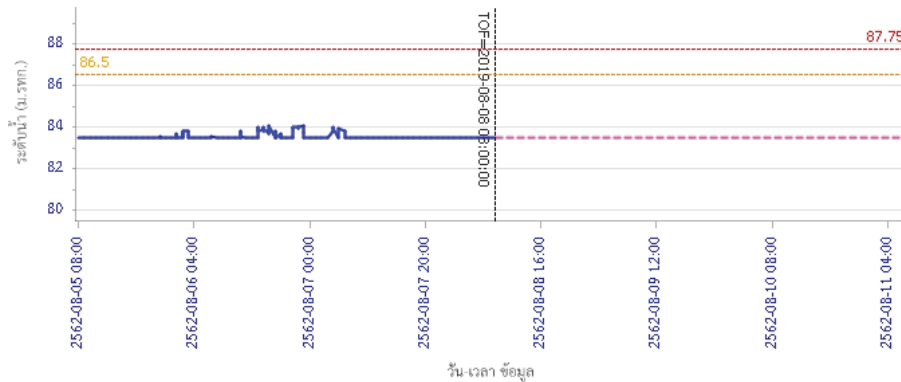


## รายงานสถานการณ์น้ำลุ่มน้ำสะแกกรัง วันที่ 8 สิงหาคม 2562

ผลการคำนวณระดับน้ำ สถานี 110402T ห้วยทับเสลาที่บ้านนาไผ่เดียว ต.ลานสัก อ.ลานสัก จ.อุทัยธานี

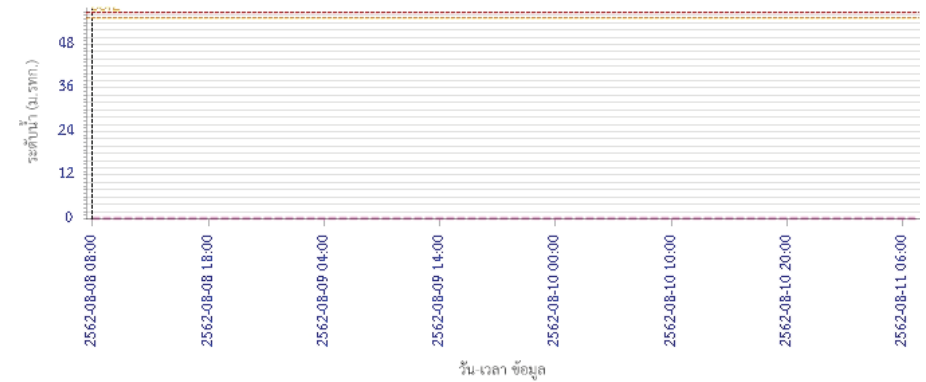


ผลการคำนวณระดับน้ำ สถานี 110403T ห้วยทับเสลาที่บ้านดินแดง ต.ประจักษ์ อ.ลานสัก จ.อุทัยธานี

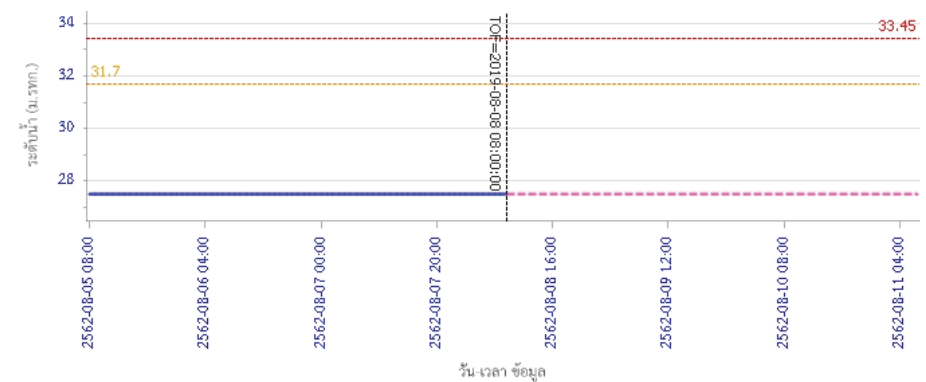


## รายงานสถานการณ์น้ำลุ่มน้ำสะแกกรัง วันที่ 8 สิงหาคม 2562

ผลการคำนวณระดับน้ำ สถานี 110502T ห้วยวังน้ำที่บ้านหนองเตย ต.มาบแก อ.ลาดยาว จ.นครสวรรค์



ผลการคำนวณระดับน้ำ สถานี 110503T แม่น้ำตากแดดที่บ้านหนองขาลาย ต.หนองหลวง อ.สว่างอารมณ์ จ.อุทัยธานี





# โครงการพัฒนาระบบพยากรณ์และเตือนภัยทรัพยากรน้ำ

ศูนย์ป้องกันวิกฤติน้ำ กรมทรัพยากรน้ำ กระทรวงทรัพยากรธรรมชาติและสิ่งแวดล้อม

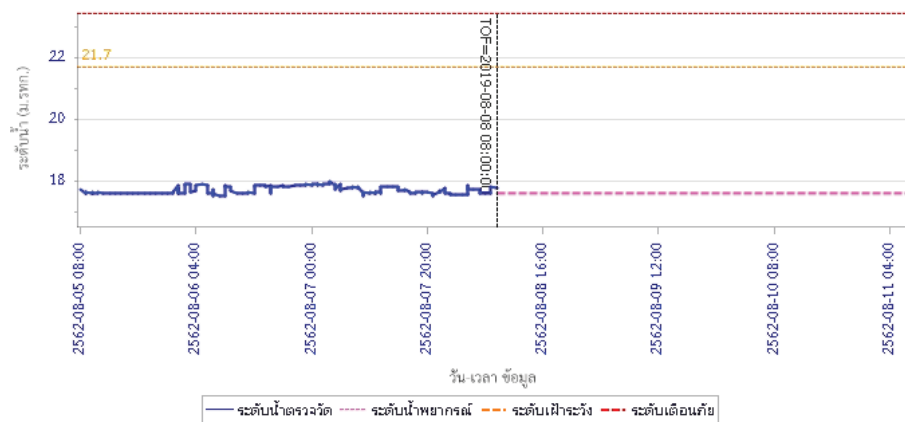
180 ถนนพระรามที่ 6 ซอย 34 แขวงสามเสนใน เขตพญาไท กรุงเทพมหานคร 10400 โทรศัพท์ 0 2271 6000

<http://tele-pwps.dwr.go.th>



## รายงานสถานการณ์น้ำลุ่มน้ำสะแกกรัง วันที่ 8 สิงหาคม 2562

ผลการคำนวณระดับน้ำ สถานี 110504T แม่น้ำตากแดดที่บ้านบุญสุโข ต.เนินแจง อ.เมืองอุทัยธานี จ.อุทัยธานี



### 5) สรุปสถานการณ์น้ำ

สถานการณ์ในลุ่มน้ำสะแกกรัง อยู่ในภาวะปกติ



# โครงการพัฒนาระบบพยากรณ์และเตือนภัยทรัพยากรน้ำ

ศูนย์ป้องกันวิกฤติน้ำ กรมทรัพยากรน้ำ กระทรวงทรัพยากรธรรมชาติและสิ่งแวดล้อม

180 ถนนพระรามที่ 6 ซอย 34 แขวงสามเสนใน เขตพญาไท กรุงเทพมหานคร 10400 โทรศัพท์ 0 2271 6000

http://tele-pwps.dwr.go.th



# โครงการพัฒนาระบบพยากรณ์และเตือนภัยทรัพยากรน้ำ

ศูนย์ป้องกันวิกฤติน้ำ กรมทรัพยากรน้ำ กระทรวงทรัพยากรธรรมชาติและสิ่งแวดล้อม

180 ถนนพระรามที่ 6 ซอย 34 แขวงสามเสนใน เขตพญาไท กรุงเทพมหานคร 10400 โทรศัพท์ 0 2271 6000

http://tele-pwps.dwr.go.th



## รายงานสถานการณ์น้ำลุ่มน้ำป่าสัก วันที่ 8 สิงหาคม 2562

### 1) สภาพภูมิอากาศ (ที่มา : กรมอุตุนิยมวิทยา)

#### ลักษณะอากาศทั่วไป

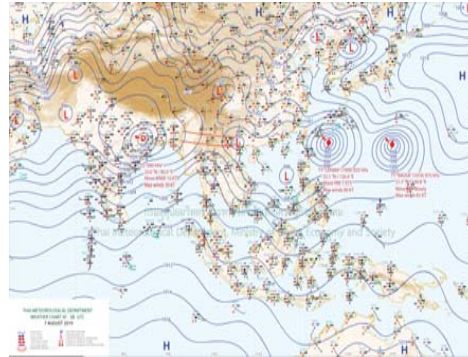
พยากรณ์อากาศ 24 ชั่วโมงข้างหน้า บริเวณภาคตะวันออกเฉียงเหนือและภาคใต้มีฝนเพิ่มขึ้นและมีฝนตกหนักบางแห่ง ขอให้ประชาชนบริเวณดังกล่าวระวังอันตรายจากฝนที่ตกหนักและฝนที่ตกสะสมไว้ด้วย ซึ่งอาจทำให้เกิดน้ำท่วมฉับพลันและน้ำป่าไหลหลากในพื้นที่เสี่ยงภัยได้ สำหรับทะเลอันดามันมีคลื่นสูง 2-3 เมตร บริเวณที่มีฝนฟ้าคะนองคลื่นสูงมากกว่า 3 เมตร และอ่าวไทยตอนบนมีคลื่นสูงประมาณ 2 เมตร ขอให้ชาวเรือเดินเรือด้วยความระมัดระวัง ในบริเวณที่มีฝนฟ้าคะนอง และเรือเล็กงดออกจากฝั่งตลอดช่วง

#### สภาพอากาศภาคกลาง ( เวลา 06:00 น.วันนี้ - 06:00 น.วันพรุ่งนี้ )

มีเมฆมาก กับมีฝนฟ้าคะนอง ร้อยละ 60 ของพื้นที่ บริเวณจังหวัดราชบุรี กาญจนบุรี และอุทัยธานี อุณหภูมิต่ำสุด 23-26 องศาเซลเซียส อุณหภูมิสูงสุด 30-34 องศาเซลเซียส ลมตะวันตกเฉียงใต้ ความเร็ว 15-30 กม./ชม.



ภาพถ่ายดาวเทียม



แผนที่อากาศ

### 2) สรุปสถานการณ์ฝน

สรุปสถานการณ์ฝนในพื้นที่ลุ่มน้ำป่าสัก จากข้อมูลตรวจวัดปริมาณน้ำฝนของสถานีโทรมาตร โครงการพัฒนาระบบพยากรณ์และเตือนภัยทรัพยากรน้ำ กรมทรัพยากรน้ำ สสม 24 ชั่วโมง ระหว่างวันที่ 07 สิงหาคม 2562 เวลา 07:00 น. ถึง วันที่ 08 สิงหาคม 2562 เวลา 07:00 น. และข้อมูลคาดการณ์ปริมาณน้ำฝนสะสม จากการประมวลผลข้อมูลภาพ NWP-WRF Model กรมอุตุนิยมวิทยา ดังแสดงในตาราง

| สถานีโทรมาตร                  | ที่ตั้ง                         | ปริมาณฝนตรวจวัดสะสม (ม.ม.) |       |          | ปริมาณฝนสะสมคาดการณ์ล่วงหน้า (ม.ม.) |          |        |
|-------------------------------|---------------------------------|----------------------------|-------|----------|-------------------------------------|----------|--------|
|                               |                                 | 3 วัน                      | 2 วัน | เมื่อวาน | วันนี้                              | พรุ่งนี้ | 3 วัน  |
| 120401T โรงเรียนบ้านลำปากมูล  | ต.ตมเหล็ก อ.เมือง จ.เพชรบูรณ์   | 1.00                       | 0.00  | 0.00     | 36.42                               | 57.50    | 57.50  |
| 120701T บ้านสำราญ             | ต.กุดตาเพชร อ.ลำสนธิ จ.ลพบุรี   | 0.00                       | 0.00  | 0.00     | 53.59                               | 100.67   | 100.67 |
| 120601T โรงเรียนบ้านหนองมะค่า | ต.หนองมะค่า อ.โคกเจริญ จ.ลพบุรี | 0.00                       | 0.00  | 0.00     | 8.75                                | 38.00    | 38.00  |
| 120108T รพ.สต.บ้านทับก๊ก      | ต.อิปุม อ.ด่านซ้าย จ.เลย        | 11.00                      | 1.50  | 0.50     | 71.78                               | 100.34   | 100.34 |
| 120501T โรงเรียนบ้านสันเจริญ  | ต.ท่าด่าง อ.หนองไผ่ จ.เพชรบูรณ์ | 3.50                       | 3.00  | 3.00     | 31.31                               | 53.59    | 53.59  |

## รายงานสถานการณ์น้ำลุ่มน้ำป่าสัก วันที่ 8 สิงหาคม 2562

| สถานีโทรมาตร                        | ที่ตั้ง                               | ปริมาณฝนตรวจวัดสะสม (ม.ม.) |       |          | ปริมาณฝนสะสมคาดการณ์ล่วงหน้า (ม.ม.) |          |        |
|-------------------------------------|---------------------------------------|----------------------------|-------|----------|-------------------------------------|----------|--------|
|                                     |                                       | 3 วัน                      | 2 วัน | เมื่อวาน | วันนี้                              | พรุ่งนี้ | 3 วัน  |
| 120802T โรงเรียนชอย12 สาย 4 ซ้าย    | ต.ติลิ่ง อ.พัฒนานิคม จ.ลพบุรี         | 1.50                       | 0.50  | 0.50     | 8.84                                | 15.54    | 15.54  |
| 120502T อบต.บึงกระจับ               | ต.บึงกระจับ อ.วิเชียรบุรี จ.เพชรบูรณ์ | 0.00                       | 0.00  | 0.00     | 31.31                               | 53.59    | 53.59  |
| 120702T ลำสนธิที่บ้านท่ายาง         | ต.หนองยายโง่ อ.ชัยบาดาล จ.ลพบุรี      | 0.00                       | 0.00  | 0.00     | 53.59                               | 100.67   | 100.67 |
| 120901T ห้วยม่วงเหล็กที่ อ.มวกเหล็ก | ต.มวกเหล็ก อ.มวกเหล็ก จ.สระบุรี       | 12.00                      | 0.50  | 0.00     | 3.57                                | 18.34    | 18.34  |

\*\*หมายเหตุ : ปริมาณฝนสะสมคาดการณ์ ได้จากการประมวลผลและคำนวณข้อมูลภาพจาก NWP-WRF Model กรมอุตุนิยมวิทยา\*\*

### 3) สรุประดับน้ำรายวัน

สรุปสถานการณ์น้ำในพื้นที่ลุ่มน้ำป่าสัก จากข้อมูลตรวจวัดระดับน้ำของสถานีโทรมาตรโครงการพัฒนาระบบพยากรณ์และเตือนภัยทรัพยากรน้ำ กรมทรัพยากรน้ำ ณ เวลา 07:00 น. ของวันที่ 08 สิงหาคม 2562 และข้อมูลระดับน้ำคาดการณ์จากแบบจำลองทางคณิตศาสตร์ ดังแสดงในตาราง

| สถานีโทรมาตร                             | ที่ตั้ง                           | ระดับเตือนภัย | ระดับน้ำตรวจวัด (ม.รทก) |        | ระดับน้ำคาดการณ์ล่วงหน้า |        |        |         |
|--|-----------------------------------|---------------|-------------------------|--------|--------------------------|--------|--------|---------|
|  |                                   |               | เมื่อวาน                | วันนี้ | 1 วัน                    | 2 วัน  | 3 วัน  | แนวโน้ม |
| 120107T แม่น้ำป่าสักที่ อ.เมืองเพชรบูรณ์ | ต.นาป่า อ.เมือง จ.เพชรบูรณ์       | 113.4         | 110.35                  | 110.35 | 110.35                   | 110.35 | 110.35 | คงที่   |
| 120106T แม่น้ำป่าสักที่ อ.เสาไห้         | ต.ศาลาไทย อ.เสาไห้ จ.สระบุรี      | 10.6          | 5.27                    | 5.17   | 5.17                     | 5.17   | 5.17   | คงที่   |
| 120205T แม่น้ำป่าสักที่บ้านอุมกะทาด      | ต.ศิลา อ.หล่มเก่า จ.เพชรบูรณ์     | 215.8         | 211.41                  | 211.37 | 211.37                   | 211.37 | 211.37 | คงที่   |
| 120109T แม่น้ำป่าสักที่ อ.แก่งคอย        | ต.แก่งคอย อ.แก่งคอย จ.สระบุรี     | 14.6          | 7.44                    | 7.44   | 7.44                     | 7.43   | 7.43   | คงที่   |
| 120110T แม่น้ำป่าสักที่บ้านวังโสน        | ต.วังโสน อ.หนองไผ่ จ.เพชรบูรณ์    | 92.5          | 85.06                   | 85.03  | 85.03                    | 85.03  | 85.03  | คงที่   |
| 120304T ห้วยน้ำพุที่บ้านกอกกะบก          | ต.โป่ง อ.ด่านซ้าย จ.เลย           | 305           | 301.48                  | 301.38 | 301.38                   | 301.38 | 301.38 | คงที่   |
| 120111T แม่น้ำป่าสักที่บ้านจางวาง        | ต.ลานบา อ.หล่มสัก จ.เพชรบูรณ์     | 132.7         | 129.24                  | 129.24 | 129.24                   | 129.23 | 129.23 | คงที่   |
| 120305T ห้วยน้ำพุที่ อ.หล่มเก่า          | ต.หล่มเก่า อ.หล่มเก่า จ.เพชรบูรณ์ | 158.1         | 155.76                  | 155.74 | 155.74                   | 155.74 | 155.74 | คงที่   |
| 120112T แม่น้ำป่าสักที่บ้านหนองแหวน      | ต.วังมะข่อ อ.เมือง จ.เพชรบูรณ์    | 100.3         | 94.46                   | 94.45  | 94.45                    | 94.45  | 94.45  | คงที่   |
| 120113T แม่น้ำป่าสักที่บ้านเขาค้าง       | ต.คลองกระจิง อ.ศรีเทพ จ.เพชรบูรณ์ | 52.9          | 46.11                   | 46.11  | 46.11                    | 46.11  | 46.11  | คงที่   |
| 120702T ลำสนธิที่บ้านท่ายาง              | ต.หนองยายโง่ อ.ชัยบาดาล จ.ลพบุรี  | 53            | 48.50                   | 48.50  | 48.50                    | 48.50  | 48.50  | คงที่   |
| 120105T แม่น้ำป่าสักที่บ้านวังมะเหนือ    | ต.ท่าอิฐ อ.หล่มสัก จ.เพชรบูรณ์    | 160.9         | 156.10                  | 156.02 | 156.02                   | 156.02 | 156.02 | คงที่   |
| 120901T ห้วยม่วงเหล็กที่ อ.มวกเหล็ก      | ต.มวกเหล็ก อ.มวกเหล็ก จ.สระบุรี   | 192.6         | 188.75                  | 188.75 | 188.75                   | 188.75 | 188.75 | คงที่   |

### 3.1) ระดับน้ำในลำน้ำ



# โครงการพัฒนาระบบพยากรณ์และเตือนภัยทรัพยากรน้ำ

ศูนย์ป้องกันวิกฤติน้ำ กรมทรัพยากรน้ำ กระทรวงทรัพยากรธรรมชาติและสิ่งแวดล้อม

180 ถนนพระรามที่ 6 ซอย 34 แขวงสามเสนใน เขตพญาไท กรุงเทพมหานคร 10400 โทรศัพท์ 0 2271 6000

<http://tele-pwps.dwr.go.th>



# โครงการพัฒนาระบบพยากรณ์และเตือนภัยทรัพยากรน้ำ

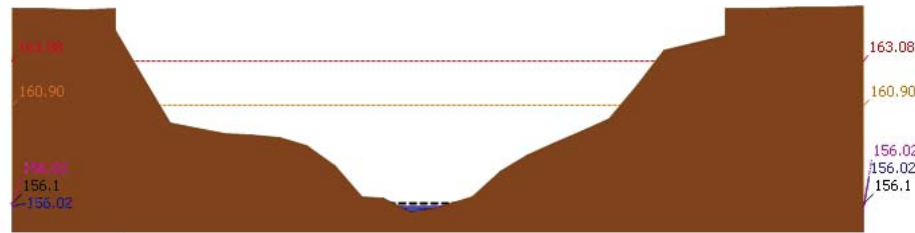
ศูนย์ป้องกันวิกฤติน้ำ กรมทรัพยากรน้ำ กระทรวงทรัพยากรธรรมชาติและสิ่งแวดล้อม

180 ถนนพระรามที่ 6 ซอย 34 แขวงสามเสนใน เขตพญาไท กรุงเทพมหานคร 10400 โทรศัพท์ 0 2271 6000

<http://tele-pwps.dwr.go.th>

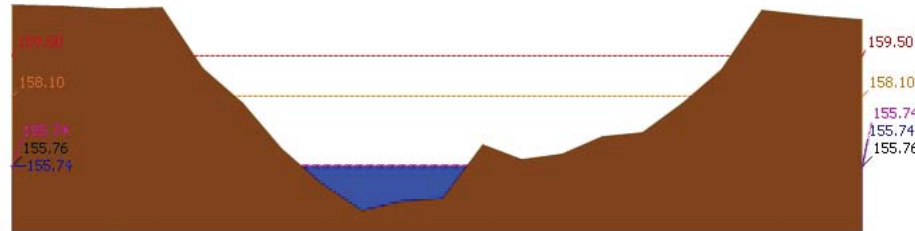


รายงานสถานการณ์น้ำลุ่มน้ำป่าสัก วันที่ 8 สิงหาคม 2562



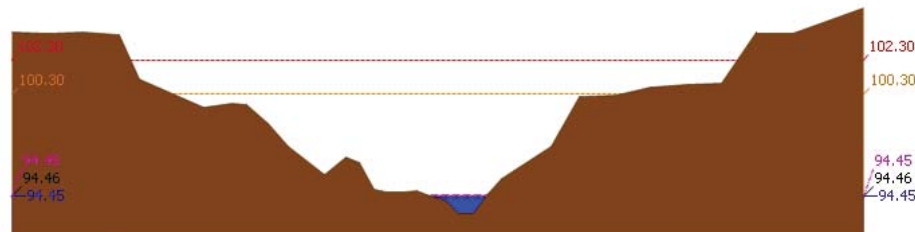
▲ ระดับปัจจุบัน --- ระดับวิกฤติ --- ระดับเฝ้าระวัง ---- เมื่อวาน 7:00 น. ---- คาดการณ์ล่วงหน้า 1 วัน

สถานี 120105T แม่น้ำป่าสักที่บ้านวังมลิเหิน อ.ท่าอิฐ อ.หล่มสัก จ.เพชรบูรณ์ ระดับน้ำ 156.02 ม.รทก.



▲ ระดับปัจจุบัน --- ระดับวิกฤติ --- ระดับเฝ้าระวัง ---- เมื่อวาน 7:00 น. ---- คาดการณ์ล่วงหน้า 1 วัน


สถานี 120305T หัวขาน้ำพุที่ อ.หล่มเก่า อ.หล่มเก่า จ.เพชรบูรณ์ ระดับน้ำ 155.74 ม.รทก.



▲ ระดับปัจจุบัน --- ระดับวิกฤติ --- ระดับเฝ้าระวัง ---- เมื่อวาน 7:00 น. ---- คาดการณ์ล่วงหน้า 1 วัน

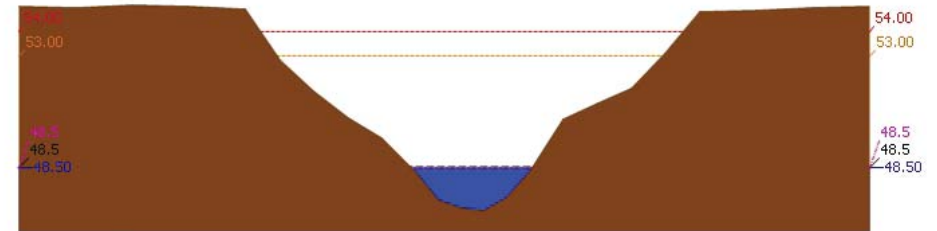
สถานี 120112T แม่น้ำป่าสักที่บ้านหนองแหวน อ.วังมะขาม อ.เมือง จ.เพชรบูรณ์ ระดับน้ำ 94.45 ม.รทก.

รายงานสถานการณ์น้ำลุ่มน้ำป่าสัก วันที่ 8 สิงหาคม 2562



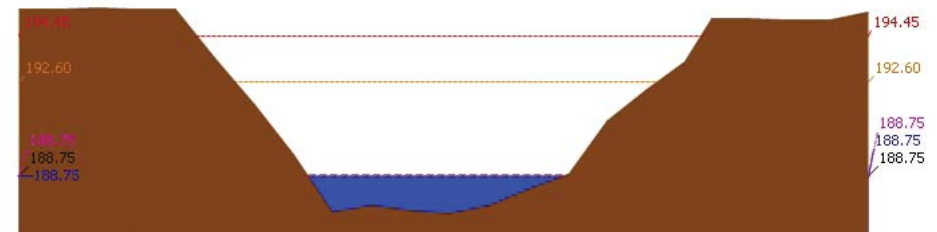
▲ ระดับปัจจุบัน --- ระดับวิกฤติ --- ระดับเฝ้าระวัง ---- เมื่อวาน 7:00 น. ---- คาดการณ์ล่วงหน้า 1 วัน

สถานี 120113T แม่น้ำป่าสักที่บ้านเขาค้าง อ.คลองกระดัง อ.ศรีเทพ จ.เพชรบูรณ์ ระดับน้ำ 46.11 ม.รทก.



▲ ระดับปัจจุบัน --- ระดับวิกฤติ --- ระดับเฝ้าระวัง ---- เมื่อวาน 7:00 น. ---- คาดการณ์ล่วงหน้า 1 วัน

สถานี 120702T ลำสนธิที่บ้านท่ายาง อ.หนองขาโฮ้ อ.ชัยบาดาล จ.สุพรรณบุรี ระดับน้ำ 48.50 ม.รทก.



▲ ระดับปัจจุบัน --- ระดับวิกฤติ --- ระดับเฝ้าระวัง ---- เมื่อวาน 7:00 น. ---- คาดการณ์ล่วงหน้า 1 วัน

สถานี 120901T ้วยมวกเหล็กที่ อ.มวกเหล็ก อ.มวกเหล็ก จ.สระบุรี ระดับน้ำ 188.75 ม.รทก.



# โครงการพัฒนาระบบพยากรณ์และเตือนภัยทรัพยากรน้ำ

ศูนย์ป้องกันวิกฤติน้ำ กรมทรัพยากรน้ำ กระทรวงทรัพยากรธรรมชาติและสิ่งแวดล้อม

180 ถนนพระรามที่ 6 ซอย 34 แขวงสามเสนใน เขตพญาไท กรุงเทพมหานคร 10400 โทรศัพท์ 0 2271 6000

<http://tele-pwps.dwr.go.th>



# โครงการพัฒนาระบบพยากรณ์และเตือนภัยทรัพยากรน้ำ

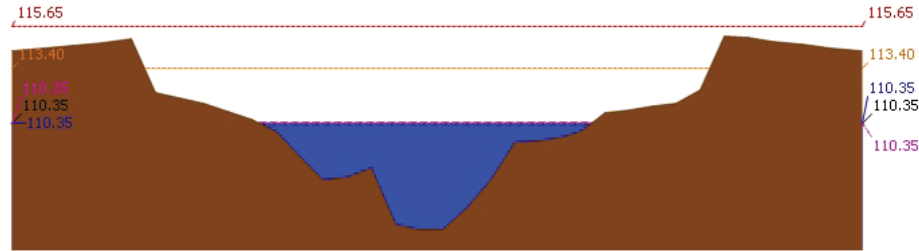
ศูนย์ป้องกันวิกฤติน้ำ กรมทรัพยากรน้ำ กระทรวงทรัพยากรธรรมชาติและสิ่งแวดล้อม

180 ถนนพระรามที่ 6 ซอย 34 แขวงสามเสนใน เขตพญาไท กรุงเทพมหานคร 10400 โทรศัพท์ 0 2271 6000

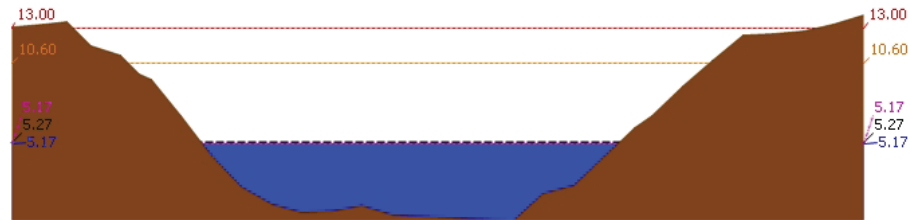
<http://tele-pwps.dwr.go.th>



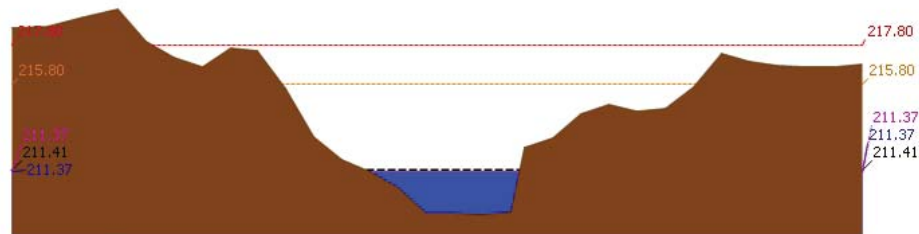
รายงานสถานการณ์น้ำลุ่มน้ำป่าสัก วันที่ 8 สิงหาคม 2562



▲ ระดับปัจจุบัน --- ระดับวิกฤต --- ระดับเฝ้าระวัง --- เมื่อวาน 7:00 น. --- คาดการณ์ล่วงหน้า 1 วัน  
 สถานี 120107T แม่น้ำป่าสักที่ อ.เมืองเพชรบูรณ์ ต.นาป่า อ.เมือง จ.เพชรบูรณ์ ระดับน้ำ 110.35 ม.รทก.

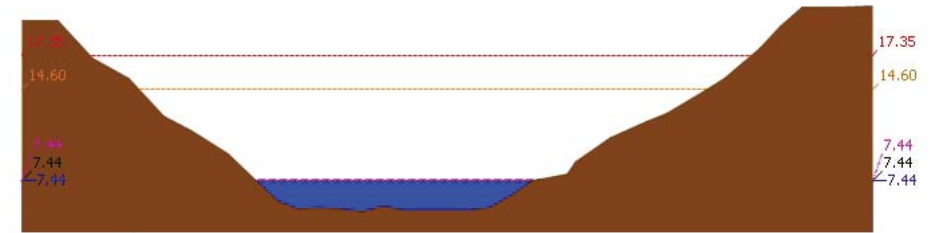


▲ ระดับปัจจุบัน --- ระดับวิกฤต --- ระดับเฝ้าระวัง --- เมื่อวาน 7:00 น. --- คาดการณ์ล่วงหน้า 1 วัน  
 สถานี 120106T แม่น้ำป่าสักที่ อ.เลาไห้ ต.ศาลาวิไทย อ.เลาไห้ จ.สระบุรี ระดับน้ำ 5.17 ม.รทก.

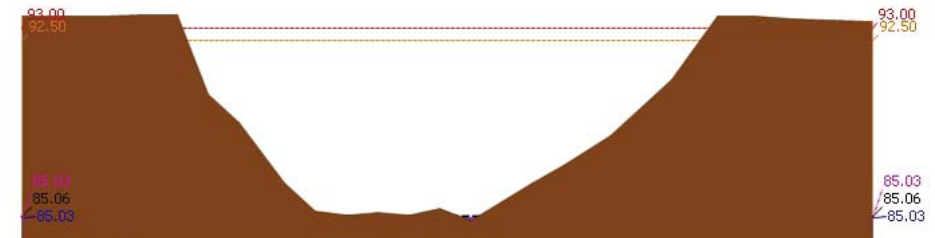


▲ ระดับปัจจุบัน --- ระดับวิกฤต --- ระดับเฝ้าระวัง --- เมื่อวาน 7:00 น. --- คาดการณ์ล่วงหน้า 1 วัน  
 สถานี 120205T แม่น้ำป่าสักที่บ้านอุมกะทาด ต.ศิลา อ.หล่มเก่า จ.เพชรบูรณ์ ระดับน้ำ 211.37 ม.รทก.

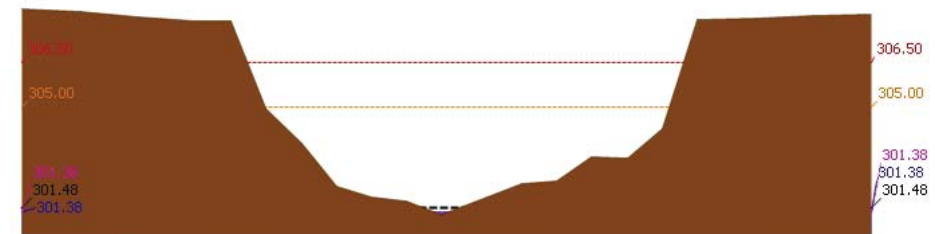
รายงานสถานการณ์น้ำลุ่มน้ำป่าสัก วันที่ 8 สิงหาคม 2562



▲ ระดับปัจจุบัน --- ระดับวิกฤต --- ระดับเฝ้าระวัง --- เมื่อวาน 7:00 น. --- คาดการณ์ล่วงหน้า 1 วัน  
 สถานี 120109T แม่น้ำป่าสักที่ อ.แก่งคอย ต.แก่งคอย อ.แก่งคอย จ.สระบุรี ระดับน้ำ 7.44 ม.รทก.

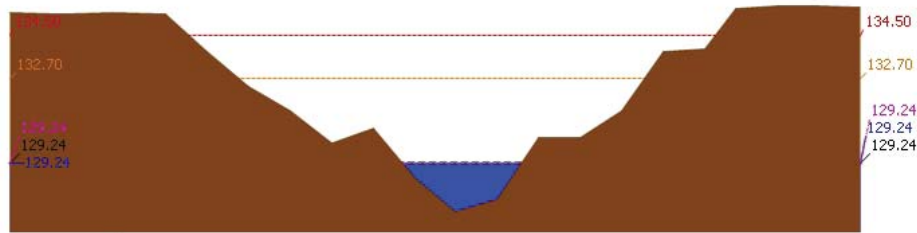


▲ ระดับปัจจุบัน --- ระดับวิกฤต --- ระดับเฝ้าระวัง --- เมื่อวาน 7:00 น. --- คาดการณ์ล่วงหน้า 1 วัน  
 สถานี 120110T แม่น้ำป่าสักที่บ้านวังโสม ต.วังโสม อ.หนองไผ่ จ.เพชรบูรณ์ ระดับน้ำ 85.03 ม.รทก.




▲ ระดับปัจจุบัน --- ระดับวิกฤต --- ระดับเฝ้าระวัง --- เมื่อวาน 7:00 น. --- คาดการณ์ล่วงหน้า 1 วัน  
 สถานี 120304T หัวน้ำพุที่บ้านกกกระบาก ต.โป่ง อ.ด่านซ้าย จ.เลย ระดับน้ำ 301.38 ม.รทก.

รายงานสถานการณ์น้ำลุ่มน้ำป่าสัก วันที่ 8 สิงหาคม 2562



▲ ระดับปัจจุบัน --- ระดับวิกฤติ --- ระดับเฝ้าระวัง --- เมื่อกว่า 7:00 น. --- คาดการณ์ล่วงหน้า 1 วัน  
สถานี 120111T แม่น้ำป่าสักที่บ้านจางวาง ต.ลานป่า อ.หล่มสัก จ.เพชรบูรณ์ ระดับน้ำ 129.24 ม.รทก.

3.2) ภาพสถานการณ์น้ำจากกล้อง CCTV



แม่น้ำป่าสักที่บ้านจางวาง ต.ลานป่า อ.หล่มสัก จ.เพชรบูรณ์



แม่น้ำป่าสักที่ อ.เมืองเพชรบูรณ์ ต.นาป่า อ.เมือง จ.เพชรบูรณ์



แม่น้ำป่าสักที่ อ.แก่งคอย ต.แก่งคอย อ.แก่งคอย จ.สระบุรี

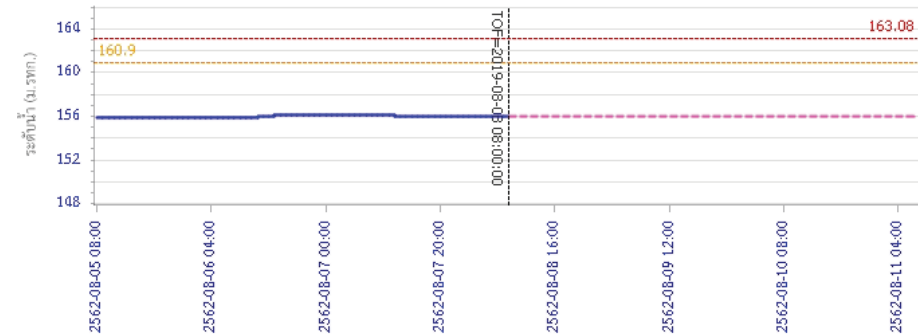


แม่น้ำป่าสักที่ อ.เสาไห้ ต.ศาลาไทย อ.เสาไห้ จ.สระบุรี

4) ผลการวิเคราะห์สถานการณ์น้ำ

รายงานสถานการณ์น้ำลุ่มน้ำป่าสัก วันที่ 8 สิงหาคม 2562

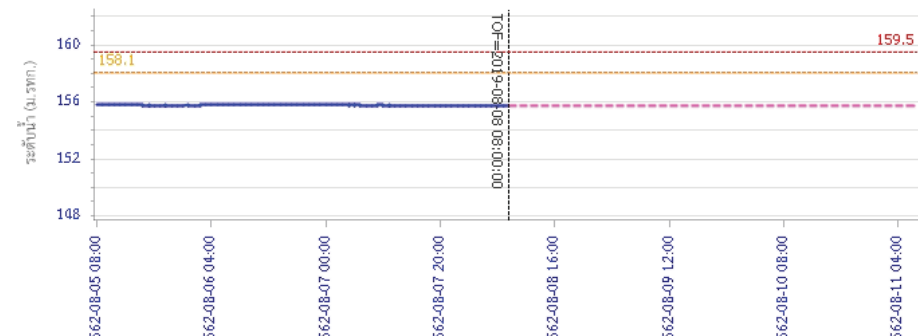
ผลการคำนวณระดับน้ำ สถานี 120105T แม่น้ำป่าสักที่บ้านวังมเหสี อ.ท่าอิฐบุง อ.หล่มสัก จ.เพชรบูรณ์



วัน เวลา ข้อมูล

— ระดับน้ำตรวจวัด --- ระดับน้ำพยากรณ์ --- ระดับเฝ้าระวัง --- ระดับเตือนภัย

ผลการคำนวณระดับน้ำ สถานี 120305T ห้วยน้ำฟุ้งที่ อ.หล่มเก่า ต.หล่มเก่า อ.หล่มเก่า จ.เพชรบูรณ์



วัน เวลา ข้อมูล

— ระดับน้ำตรวจวัด --- ระดับน้ำพยากรณ์ --- ระดับเฝ้าระวัง --- ระดับเตือนภัย



# โครงการพัฒนาระบบพยากรณ์และเตือนภัยทรัพยากรน้ำ

ศูนย์ป้องกันวิกฤติน้ำ กรมทรัพยากรน้ำ กระทรวงทรัพยากรธรรมชาติและสิ่งแวดล้อม

180 ถนนพระรามที่ 6 ซอย 34 แขวงสามเสนใน เขตพญาไท กรุงเทพมหานคร 10400 โทรศัพท์ 0 2271 6000

<http://tele-pwps.dwr.go.th>



# โครงการพัฒนาระบบพยากรณ์และเตือนภัยทรัพยากรน้ำ

ศูนย์ป้องกันวิกฤติน้ำ กรมทรัพยากรน้ำ กระทรวงทรัพยากรธรรมชาติและสิ่งแวดล้อม

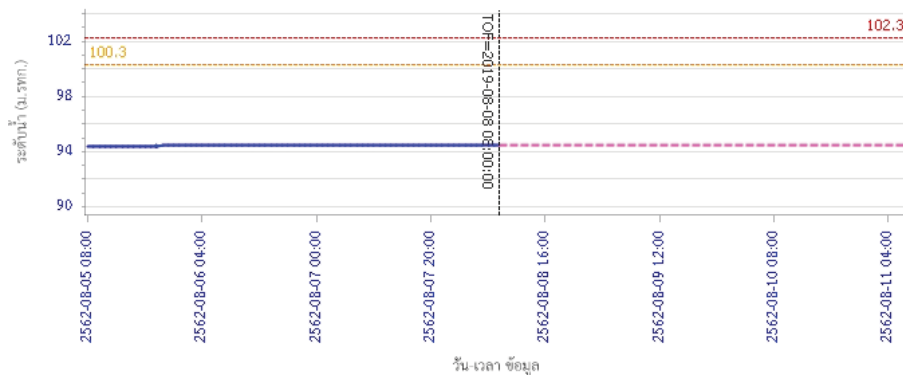
180 ถนนพระรามที่ 6 ซอย 34 แขวงสามเสนใน เขตพญาไท กรุงเทพมหานคร 10400 โทรศัพท์ 0 2271 6000

<http://tele-pwps.dwr.go.th>

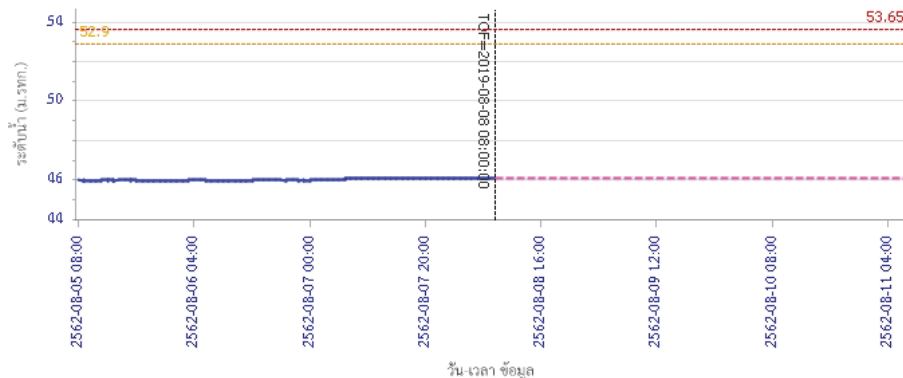


## รายงานสถานการณ์น้ำลุ่มน้ำป่าสัก วันที่ 8 สิงหาคม 2562

ผลการคำนวณระดับน้ำ สถานี 120112T แม่น้ำป่าสักที่บ้านหนองแหวน ต.วังมะข่อ อ.เมือง จ.เพชรบูรณ์

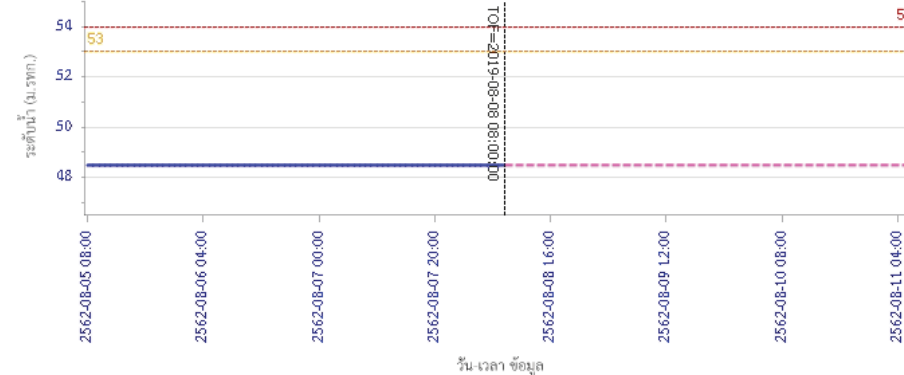


ผลการคำนวณระดับน้ำ สถานี 120113T แม่น้ำป่าสักที่บ้านเขาค้าง ต.คลองกระจิง อ.ศรีเทพ จ.เพชรบูรณ์

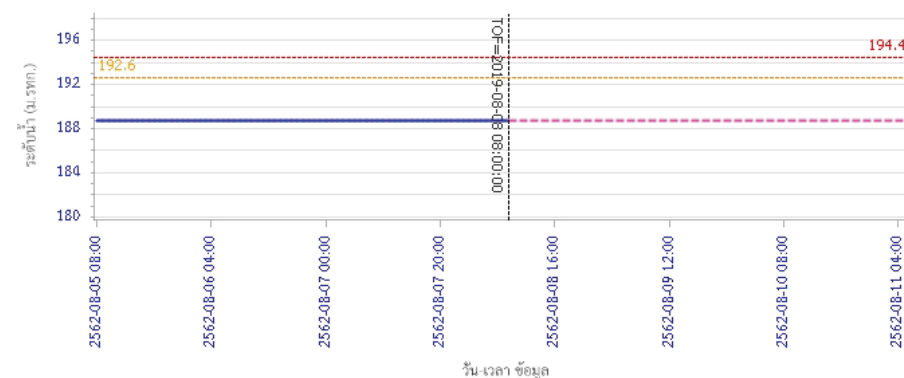


## รายงานสถานการณ์น้ำลุ่มน้ำป่าสัก วันที่ 8 สิงหาคม 2562

ผลการคำนวณระดับน้ำ สถานี 120702T สาสนธิที่บ้านท่ายาง ต.หนองไผ่ อ.ชัยบาดาล จ.ลพบุรี



ผลการคำนวณระดับน้ำ สถานี 120901T หัวยมวกเหล็กที่ อ.มวกเหล็ก ต.มวกเหล็ก อ.มวกเหล็ก จ.สระบุรี







# โครงการพัฒนาระบบพยากรณ์และเตือนภัยทรัพยากรน้ำ

ศูนย์ป้องกันวิกฤติน้ำ กรมทรัพยากรน้ำ กระทรวงทรัพยากรธรรมชาติและสิ่งแวดล้อม

180 ถนนพระรามที่ 6 ซอย 34 แขวงสามเสนใน เขตพญาไท กรุงเทพมหานคร 10400 โทรศัพท์ 0 2271 6000

<http://tele-pwps.dwr.go.th>



# โครงการพัฒนาระบบพยากรณ์และเตือนภัยทรัพยากรน้ำ

ศูนย์ป้องกันวิกฤติน้ำ กรมทรัพยากรน้ำ กระทรวงทรัพยากรธรรมชาติและสิ่งแวดล้อม

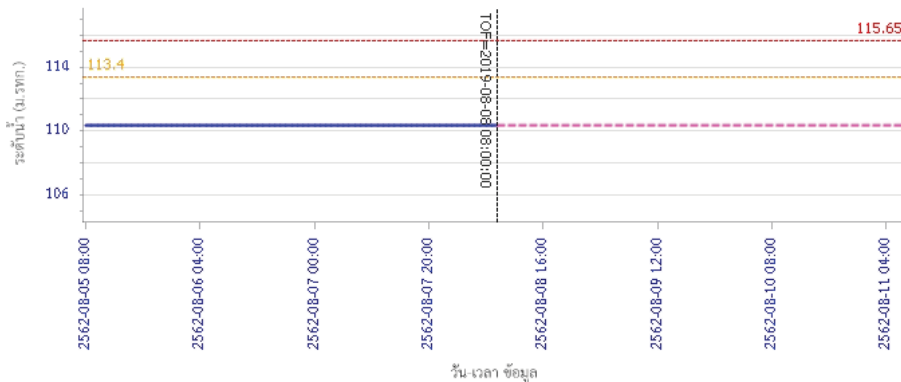
180 ถนนพระรามที่ 6 ซอย 34 แขวงสามเสนใน เขตพญาไท กรุงเทพมหานคร 10400 โทรศัพท์ 0 2271 6000

<http://tele-pwps.dwr.go.th>



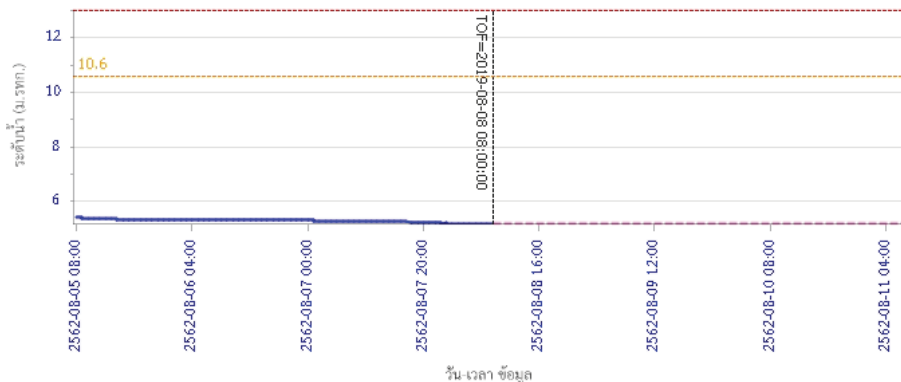
## รายงานสถานการณ์น้ำลุ่มน้ำป่าสัก วันที่ 8 สิงหาคม 2562

ผลการคำนวณระดับน้ำ สถานี 120107T แม่น้ำป่าสักที่ อ.เมืองเพชรบูรณ์ ต.นาป่า อ.เมือง จ.เพชรบูรณ์



— ระดับน้ำตรวจวัด 
 - - - ระดับน้ำพยากรณ์ 
 - - - ระดับเฝ้าระวัง 
 - - - ระดับเตือนภัย

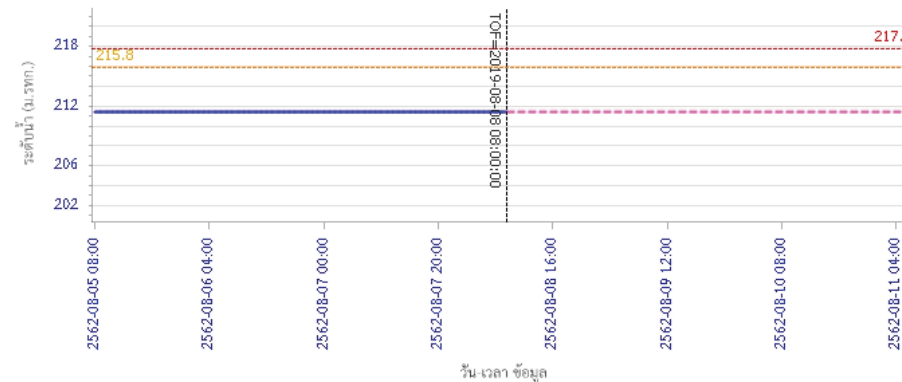
ผลการคำนวณระดับน้ำ สถานี 120106T แม่น้ำป่าสักที่ อ.เสนาใต้ ต.ศาลาไทย อ.เสนาใต้ จ.สระบุรี



— ระดับน้ำตรวจวัด 
 - - - ระดับน้ำพยากรณ์ 
 - - - ระดับเฝ้าระวัง 
 - - - ระดับเตือนภัย

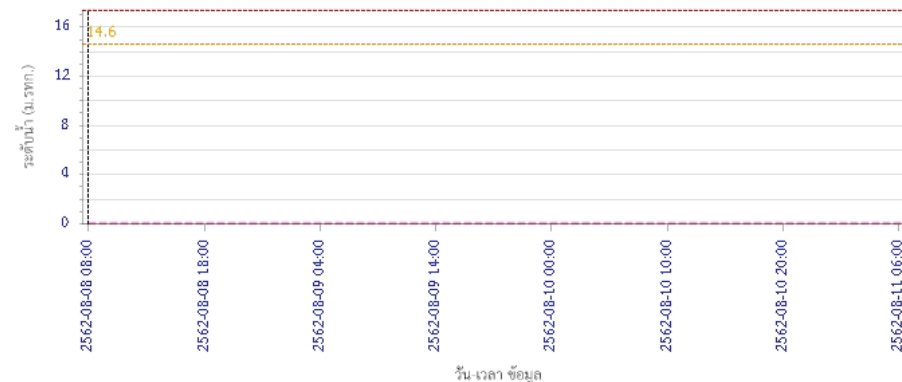
## รายงานสถานการณ์น้ำลุ่มน้ำป่าสัก วันที่ 8 สิงหาคม 2562

ผลการคำนวณระดับน้ำ สถานี 120205T แม่น้ำป่าสักที่บ้านอุ้มกะทาด ต.ศิลา อ.หล่มเก่า จ.เพชรบูรณ์



— ระดับน้ำตรวจวัด 
 - - - ระดับน้ำพยากรณ์ 
 - - - ระดับเฝ้าระวัง 
 - - - ระดับเตือนภัย

ผลการคำนวณระดับน้ำ สถานี 120109T แม่น้ำป่าสักที่ อ.แก่งคอย ต.แก่งคอย อ.แก่งคอย จ.สระบุรี



— ระดับน้ำตรวจวัด 
 - - - ระดับน้ำพยากรณ์ 
 - - - ระดับเฝ้าระวัง 
 - - - ระดับเตือนภัย



# โครงการพัฒนาระบบพยากรณ์และเตือนภัยทรัพยากรน้ำ

ศูนย์ป้องกันวิกฤติน้ำ กรมทรัพยากรน้ำ กระทรวงทรัพยากรธรรมชาติและสิ่งแวดล้อม

180 ถนนพระรามที่ 6 ซอย 34 แขวงสามเสนใน เขตพญาไท กรุงเทพมหานคร 10400 โทรศัพท์ 0 2271 6000

<http://tele-pwps.dwr.go.th>



# โครงการพัฒนาระบบพยากรณ์และเตือนภัยทรัพยากรน้ำ

ศูนย์ป้องกันวิกฤติน้ำ กรมทรัพยากรน้ำ กระทรวงทรัพยากรธรรมชาติและสิ่งแวดล้อม

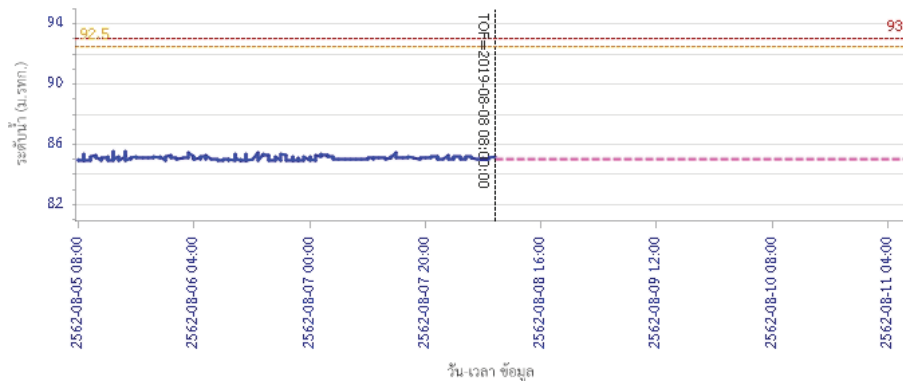
180 ถนนพระรามที่ 6 ซอย 34 แขวงสามเสนใน เขตพญาไท กรุงเทพมหานคร 10400 โทรศัพท์ 0 2271 6000

<http://tele-pwps.dwr.go.th>

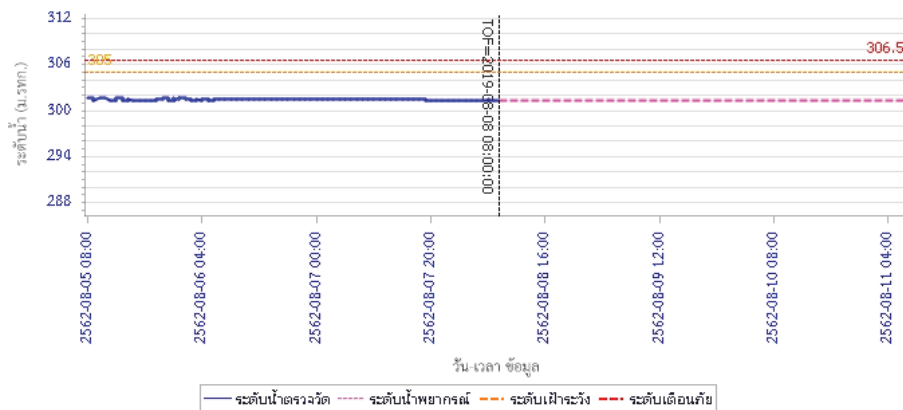


## รายงานสถานการณ์น้ำลุ่มน้ำป่าสัก วันที่ 8 สิงหาคม 2562

ผลการคำนวณระดับน้ำ สถานี 120110T แม่น้ำป่าสักที่บ้านวังโสม ต.วังโสม อ.หนองไผ่ จ.เพชรบูรณ์

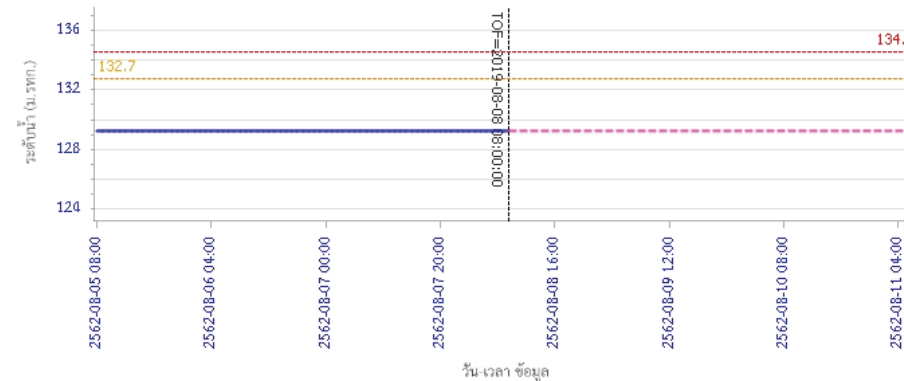


ผลการคำนวณระดับน้ำ สถานี 120304T ห้วยน้ำพุที่บ้านกกกระบาก ต.โป่ง อ.ด่านซ้าย จ.เลย



## รายงานสถานการณ์น้ำลุ่มน้ำป่าสัก วันที่ 8 สิงหาคม 2562

ผลการคำนวณระดับน้ำ สถานี 120111T แม่น้ำป่าสักที่บ้านจางวาง ต.ลานป่า อ.หล่มสัก จ.เพชรบูรณ์



### 5) สรุปสถานการณ์น้ำ

สถานการณ์ในลุ่มน้ำป่าสัก อยู่ในภาวะปกติ

## รายงานสถานการณ์น้ำลุ่มน้ำบางปะกง-ปราจีนบุรี วันที่ 8 สิงหาคม 2562

### 1) สภาพภูมิอากาศ (ที่มา : กรมอุตุนิยมวิทยา)

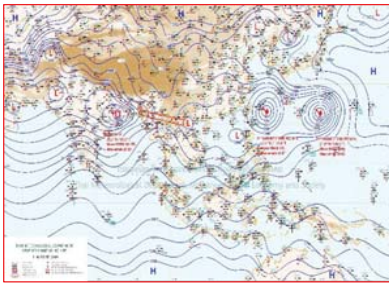
#### ลักษณะอากาศทั่วไป

พยากรณ์อากาศ 24 ชั่วโมงข้างหน้า บริเวณภาคตะวันออกเฉียงเหนือและภาคใต้มีฝนเพิ่มขึ้นและมีฝนตกหนักบางแห่ง สำหรับทะเลอันดามันมีคลื่นสูง 2-3 เมตร บริเวณที่มีฝนฟ้าคะนองคลื่นสูงมากกว่า 3 เมตร และอ่าวไทยตอนบนมีคลื่นสูงประมาณ 2 เมตร

ลักษณะสำคัญทางอุตุนิยมวิทยา มรสุมตะวันตกเฉียงใต้กำลังแรงยังคงพัดปกคลุมทะเลอันดามัน ประเทศไทย และอ่าวไทย ประกอบกับร่องมรสุมพาดผ่านประเทศเมียนมา ลาว และเวียดนามตอนบน ลักษณะเช่นนี้ทำให้ประเทศไทยมีฝนตกหนักบางแห่ง สำหรับคลื่นลมบริเวณทะเลอันดามัน และอ่าวไทยตอนบนมีกำลังแรง

#### สภาพอากาศภาคตะวันออกเฉียงเหนือ

มีเมฆมาก กับมีฝนฟ้าคะนอง ร้อยละ 60 ของพื้นที่ บริเวณจังหวัดราชบุรี กาญจนบุรี และอุทัยธานี อุณหภูมิต่ำสุด 23-26 องศาเซลเซียส อุณหภูมิสูงสุด 30-34 องศาเซลเซียส ลมตะวันตกเฉียงใต้ ความเร็ว 15-30 กม./ชม.



แผนที่อากาศวันที่ 8 ส.ค. 2562 เวลา 07.00 น.



ภาพถ่ายจากดาวเทียมวันที่ 8 ส.ค. 2562 เวลา 07.00 น.

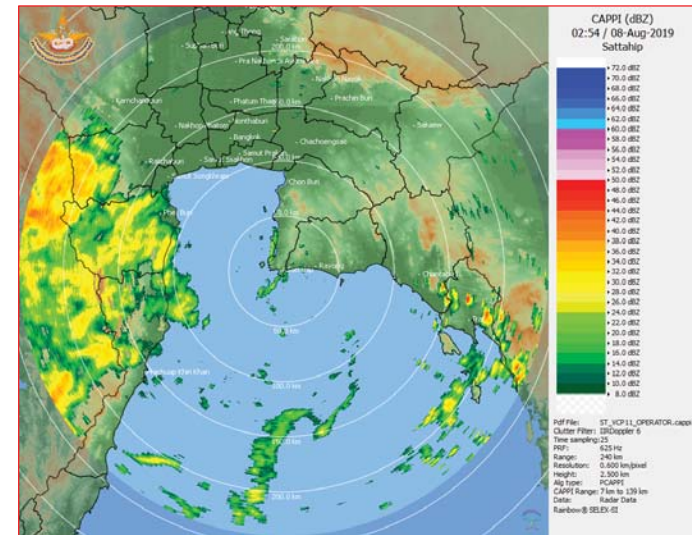
### 2) สถานการณ์ฝน

จากข้อมูลสถานการณ์ฝนในพื้นที่ลุ่มน้ำบางปะกง-ปราจีนบุรี ของวันที่ 8 สิงหาคม 2562 จากกรมทรัพยากรน้ำ กรมอุตุนิยมวิทยา และสถาบันสารสนเทศทรัพยากรน้ำและการเกษตร (องค์การมหาชน) พบว่ามีฝนตกเล็กน้อย บริเวณจังหวัดนครนายก ฉะเชิงเทรา ปราจีนบุรี และสระแก้ว โดยมีปริมาณฝน 0.5 – 5.0 มม.

ข้อมูลสถานการณ์ฝนในพื้นที่ลุ่มน้ำบางปะกง-ปราจีนบุรี ณ วันที่ 8 สิงหาคม 2562  
(ข้อมูลจากกรมอุตุนิยมวิทยา เวลา 07.00 น.)

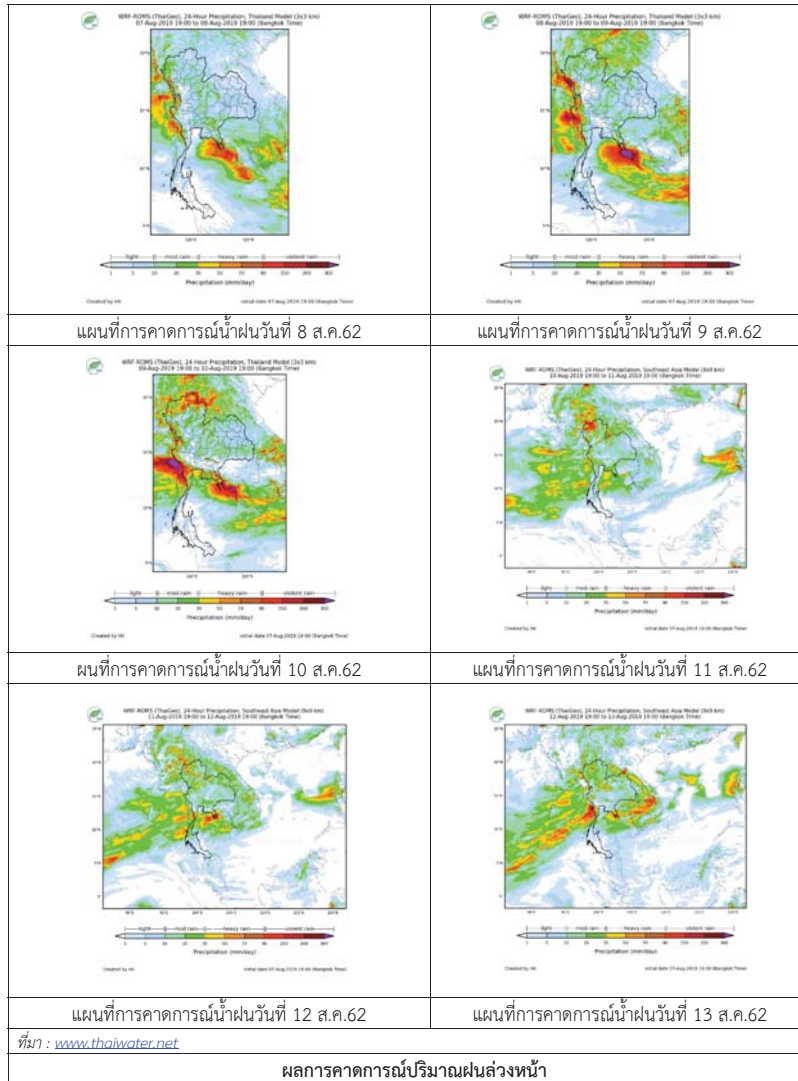
| ลำดับ | พื้นที่                   | ปริมาณฝน (มม.) |
|-------|---------------------------|----------------|
| 1     | อ.เมือง จ.นครนายก         | 1.4            |
| 2     | อ.สนามชัยเขต จ.ฉะเชิงเทรา | 0.5            |
| 3     | อ.เมือง จ.ปราจีนบุรี      | 2.4            |
| 4     | อ.วังน้ำเย็น จ.สระแก้ว    | 4.2            |
| 5     | อ.เมือง จ.สระแก้ว         | 1.1            |
| 6     | อ.เขาฉกรรจ์ จ.สระแก้ว     | 5.0            |

หมายเหตุ “ฟ” คือ ฝนวัดปริมาณไม่ได้ (ต่ำกว่า 0.1 มิลลิเมตร), “\*” คือ ไม่ได้รับข้อมูล



ภาพเรดาร์ตรวจอากาศ “สถานีสัตหีบ”  
ณ วันที่ 8 สิงหาคม 2562 เวลา 09.54 น.  
(ที่มา : กรมอุตุนิยมวิทยา)

สถานการณ์น้ำฝน



3) ข้อมูลปริมาณน้ำในลำน้ำ

สถานการณ์น้ำท่า (4 – 8 ส.ค. 2562) ที่มา : กรมชลประทาน เวลา 06.00 น.)

| สถานี   | อำเภอ       | จังหวัด    | ลุ่มน้ำ    | ระดับตลิ่ง (ม.)         | อาทิตย์ | จันทร์ | อังคาร | พุธ    | พฤหัสบดี | แนวโน้ม (เพิ่ม/ลด) |
|---------|-------------|------------|------------|-------------------------|---------|--------|--------|--------|----------|--------------------|
|         |             |            |            | ความจุลำน้ำ (ลบ.ม./วิ.) | 4 ส.ค.  | 5 ส.ค. | 6 ส.ค. | 7 ส.ค. | 8 ส.ค.   |                    |
| Kgt.19A | เกาะจันทร์  | ชลบุรี     | บางปะกง    | 4.8                     | 1.72    | 1.72   | 1.72   | 1.68   | 1.66     | ลดลง               |
| Kgt.30  | เทศบาลเมือง | ฉะเชิงเทรา | บางปะกง    | 1.70                    | 0.24    | 0.02   | -0.48  | -0.52  | -0.68    | ลดลง               |
| Ny.1B   | เมือง       | นครนายก    | บางปะกง    | 8.81                    | 4.17    | 4.29   | 4.25   | 4.23   | 4.24     | เพิ่มขึ้น          |
|         |             |            |            | 206                     | 11.40   | 14.70  | 13.50  | 12.90  | 13.20    |                    |
| Ny.3    | บ้านนา      | นครนายก    | บางปะกง    | 6.26                    | 3.66    | 3.65   | 3.66   | 3.68   | 3.69     | เพิ่มขึ้น          |
|         |             |            |            | 67.20                   | *       | *      | *      | *      | *        |                    |
| Ny.4    | เมือง       | ปราจีนบุรี | บางปะกง    | 3.34                    | 0.65    | 0.60   | 0.70   | 0.75   | 0.65     | ลดลง               |
|         |             |            |            | 185                     | 5.00    | 4.00   | 6.00   | 7.00   | 5.00     |                    |
| Ny.7    | เมือง       | นครนายก    | บางปะกง    | 6.56                    | 4.33    | 4.46   | 4.40   | 4.36   | 4.39     | เพิ่มขึ้น          |
|         |             |            |            | *                       | *       | *      | *      | *      | *        |                    |
| Kgt.1   | เมือง       | ปราจีนบุรี | ปราจีนบุรี | 4.13                    | 0.40    | 0.27   | 0.29   | 0.35   | 0.29     | ลดลง               |
|         |             |            |            | 774.00                  | *       | *      | *      | *      | *        |                    |
| Kgt.3   | กบินทร์บุรี | ปราจีนบุรี | ปราจีนบุรี | 10.20                   | 0.85    | 0.59   | 0.50   | 0.41   | 0.48     | เพิ่มขึ้น          |
|         |             |            |            | 648.00                  | 16.00   | 10.80  | 9.00   | 7.20   | 8.60     |                    |
| Kgt.6   | ศรีมหาโพธิ์ | ปราจีนบุรี | ปราจีนบุรี | 7.10                    | 0.84    | 0.70   | 0.75   | 0.58   | 0.57     | ลดลง               |
|         |             |            |            | -                       | *       | *      | *      | *      | *        |                    |
| Kgt.9   | เขาลงกรรจ์  | สระแก้ว    | ปราจีนบุรี | 10.00                   | 3.70    | 3.64   | 3.74   | 3.72   | 3.72     | ทรงตัว             |
|         |             |            |            | 444.00                  | 3.50    | 0.50   | 5.50   | 4.50   | 4.50     |                    |
| Kgt.10  | เมือง       | สระแก้ว    | ปราจีนบุรี | 11.00                   | 5.62    | 5.62   | 5.65   | 5.64   | 5.63     | ลดลง               |
|         |             |            |            | 300.00                  | 8.60    | 8.60   | 9.50   | 9.20   | 8.90     |                    |
| Kgt.13A | กบินทร์บุรี | ปราจีนบุรี | ปราจีนบุรี | 16.17                   | 6.42    | 6.46   | 6.52   | 6.61   | 6.66     | เพิ่มขึ้น          |
|         |             |            |            | 417.20                  | 4.20    | 4.60   | 5.20   | 6.10   | 6.60     |                    |
| Kgt.14  | นาดี        | ปราจีนบุรี | ปราจีนบุรี | 7.06                    | 0.88    | 0.83   | 0.83   | 0.87   | 0.84     | ลดลง               |
|         |             |            |            | 313.00                  | 0.70    | 0.58   | 0.58   | 0.68   | 0.60     |                    |

หมายเหตุ\* ไม่ได้รับข้อมูล

ข้อมูลระดับน้ำจากระบบตรวจวัดสภาพทางไกลอัตโนมัติลุ่มน้ำบางปะกง-ปราจีนบุรี กรมทรัพยากรน้ำ

ข้อมูลระดับน้ำ (6 – 8 ส.ค. 2562 ที่มา : กรมทรัพยากรน้ำ เวลา 07.00 น.)

| สถานี             | ตำบล       | อำเภอ       | จังหวัด    | ลุ่มน้ำ    | ระดับ<br>ตลิ่ง<br>(ต่ำสุด) | อังคาร    | พุธ       | พฤหัสบดี  | แนวโน้ม<br>(เพิ่ม/<br>ลด) |
|-------------------|------------|-------------|------------|------------|----------------------------|-----------|-----------|-----------|---------------------------|
|                   |            |             |            |            |                            | 6<br>ส.ค. | 7<br>ส.ค. | 8<br>ส.ค. |                           |
| บ้านทุ่งกระทราย   | เกาะจันทร์ | เกาะจันทร์  | ชลบุรี     | บางปะกง    | 7.20                       | 1.74      | 1.74      | 1.74      | ทรงตัว                    |
| บ้านใหม่          | ศรีนาวา    | เมือง       | นครนายก    | บางปะกง    | 7.50                       | 4.01      | 3.98      | 4.00      | เพิ่มขึ้น                 |
| บ้านกุดบอน        | วังตะเคียน | กบินทร์บุรี | ปราจีนบุรี | ปราจีนบุรี | 12.10                      | 1.12      | 1.21      | 1.26      | เพิ่มขึ้น                 |
| บ้านเก่าเขาฉกรรจ์ | หนองหว้า   | เขาฉกรรจ์   | สระแก้ว    | ปราจีนบุรี | 8.60                       | 2.22      | 1.83      | 1.82      | ลดลง                      |

#### 4) สรุป

- สถานการณ์น้ำในลุ่มน้ำบางปะกง อยู่ในภาวะปกติ (ระดับน้ำต่ำกว่าระดับตลิ่งต่ำสุด) และระดับน้ำในลำน้ำส่วนใหญ่มีแนวโน้มเพิ่มขึ้น
- สถานการณ์น้ำในลุ่มน้ำปราจีนบุรี อยู่ในภาวะปกติ (ระดับน้ำต่ำกว่าระดับตลิ่งต่ำสุด) และระดับน้ำในลำน้ำส่วนใหญ่มีแนวโน้มลดลง

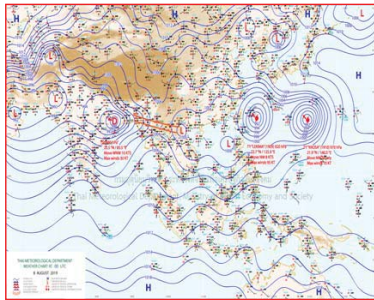
## รายงานสถานการณ์น้ำลุ่มน้ำทะเลสาบสงขลา วันที่ 8 สิงหาคม 2562

### 1) สภาพภูมิอากาศ

#### ลักษณะอากาศทั่วไป (ที่มา: กรมอุตุนิยมวิทยา)

พยากรณ์อากาศ 24 ชั่วโมงข้างหน้า บริเวณภาคตะวันออกเฉียงเหนือและภาคใต้มีฝนเพิ่มขึ้นและมีฝนตกหนักบางแห่ง ขอให้ประชาชนบริเวณดังกล่าวระวังอันตรายจากฝนที่ตกหนักและฝนที่ตกสะสมไว้ด้วย ซึ่งอาจทำให้เกิดน้ำท่วมฉับพลันและน้ำป่าไหลหลากในพื้นที่เสี่ยงภัยได้ สำหรับทะเลอันดามันมีคลื่นสูง 2-3 เมตร บริเวณที่มีฝนฟ้าคะนองคลื่นสูงมากกว่า 3 เมตร และอ่าวไทยตอนบนมีคลื่นสูงประมาณ 2 เมตร ขอให้ชาวเรือเดินเรือด้วยความระมัดระวัง ในบริเวณที่มีฝนฟ้าคะนอง และเรือเล็กงดออกจากฝั่งตลอดช่วง

สภาพอากาศภาคใต้ฝั่งตะวันออก มีเมฆเป็นส่วนมาก กับมีฝนฟ้าคะนอง ร้อยละ 40 ของพื้นที่ ส่วนมากบริเวณจังหวัดเพชรบุรี ประจวบคีรีขันธ์ ชุมพร และสุราษฎร์ธานี อุณหภูมิต่ำสุด 24-26 องศาเซลเซียส อุณหภูมิสูงสุด 32-36 องศาเซลเซียส ผลคาดการณ์ปริมาณน้ำฝนล่วงหน้า 1-7 วัน ในช่วงวันที่ 9 - 11 ส.ค. 62 มีฝนฟ้าคะนองร้อยละ 60-70 ของพื้นที่ กับมีฝนตกหนักบางแห่ง ส่วนในช่วงวันที่ 12 - 13 ส.ค. 62 มีฝนฟ้าคะนอง ร้อยละ 40-60 ของพื้นที่



แผนที่อากาศ วันที่ 8 ส.ค. 2562 เวลา 07.00 น.

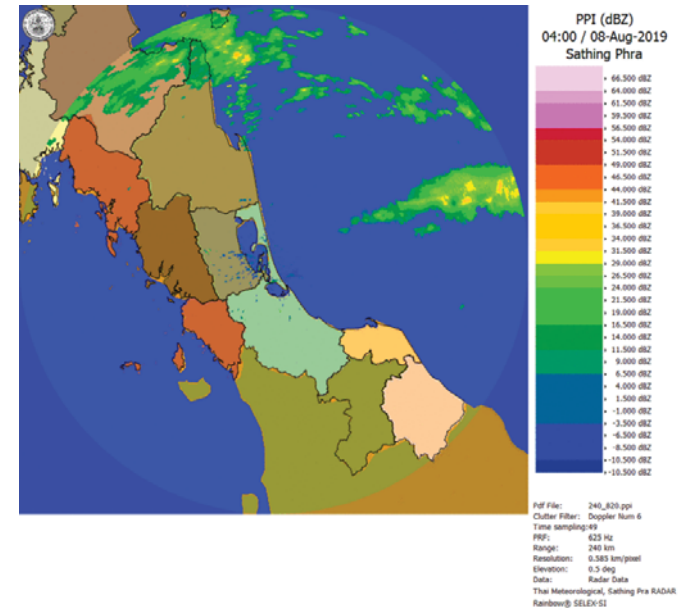


ภาพถ่ายจากดาวเทียม วันที่ 8 ส.ค. 2562

### 2) สถานการณ์ฝน

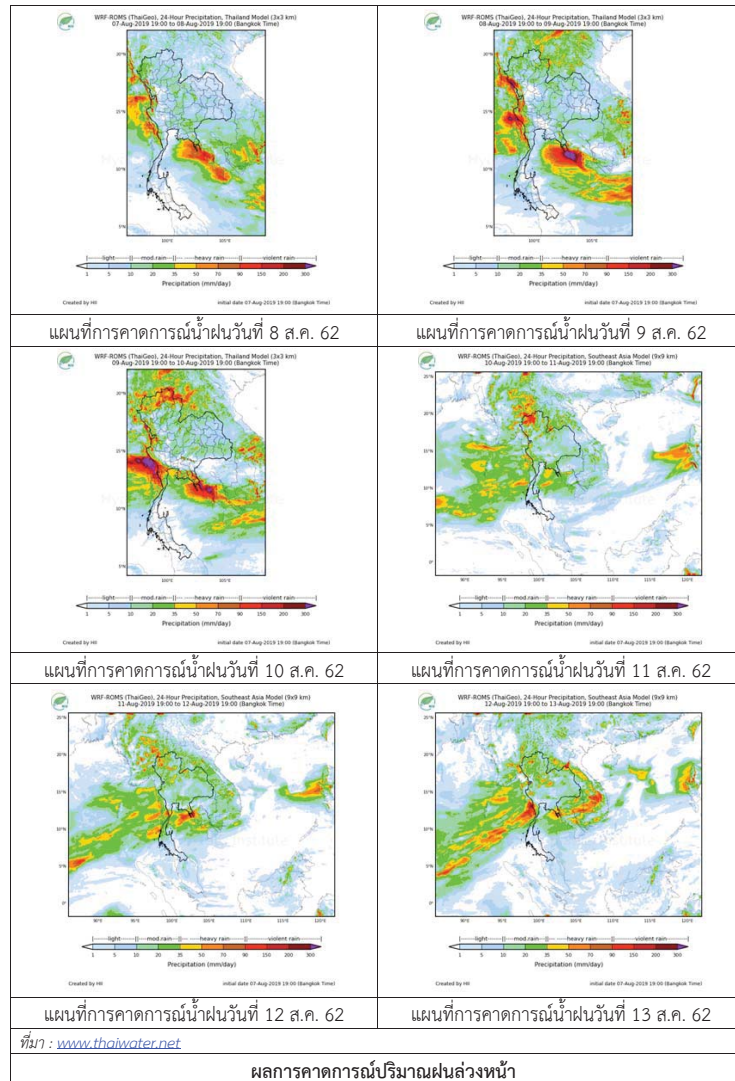
จากข้อมูลสถานการณ์ฝนในพื้นที่ลุ่มน้ำทะเลสาบสงขลาของวันที่ 8 สิงหาคม 2562 จากกรมทรัพยากรน้ำ กรมอุตุนิยมวิทยา กรมชลประทาน และสถาบันสารสนเทศทรัพยากรน้ำ (องค์การมหาชน) พบว่า ไม่มีฝนตกในพื้นที่

หมายเหตุ “ฝ” คือ ฝนวัดปริมาณไม่ได้ (ต่ำกว่า 0.1 มิลลิเมตร)



ภาพเรดาร์ตรวจอากาศ “สathing Phra” ณ วันที่ 8 สิงหาคม 2562 (ที่มา : กรมอุตุนิยมวิทยา)

สถานการณ์น้ำฝน



3) ข้อมูลปริมาณน้ำในลำน้ำ

ลุ่มน้ำทะเลสาบสงขลา ปัจจุบันสถานการณ์น้ำในลำน้ำโดยทั่วไปอยู่ในภาวะปกติ (ระดับน้ำต่ำกว่าระดับตลิ่งต่ำสุด) สถานการณ์น้ำในลำน้ำส่วนใหญ่มีแนวโน้มลดลง/ทรงตัว และเพิ่มขึ้นในบางพื้นที่

สถานการณ์น้ำท่า (4 – 8 ส.ค. 2562 ที่มา : กรมชลประทาน)

| สถานี   | แม่น้ำ           | อำเภอ           | จังหวัด | ระดับน้ำ-<br>ปริมาณน้ำ-<br>ลบ.ม./วิ.<br>(ระดับเดือนก้อ) | อาทิตย์   | จันทร์    | อังคาร    | พุธ       | พฤหัสบดี |
|---------|------------------|-----------------|---------|---|-----------|-----------|-----------|-----------|----------|
|         |                  |                 |         | 4<br>ส.ค.   | 5<br>ส.ค. | 6<br>ส.ค. | 7<br>ส.ค. | 8<br>ส.ค. |          |
| X.170   | คลองลำ           | ศรีนครินทร์     | พัทลุง  | 25.20   | 20.70     | 20.67     | 20.69     | 20.65     | 20.67    |
|         |                  |                 |         | 580.00  | 12.00     | 11.10     | 11.70     | 10.50     | 11.10    |
| X.265   | คลองน่วย         | เมือง           | พัทลุง  | 8.00  | 6.48      | 6.82      | 6.60      | 7.25      | 7.49     |
|         |                  |                 |         | 7.00  | -         | -         | -         | -         | -        |
| .1X.174 | คลองหะ           | หาดใหญ่         | สงขลา   | 8.88  | 4.13      | 4.11      | 4.12      | 4.11      | 4.11     |
|         |                  |                 |         | 388.00  | 0.65      | 0.55      | 0.60      | 0.55      | 0.55     |
| X.173A  | คลองอู่<br>ตะเภา | สะเดา           | สงขลา   | 15.90   | 9.60      | 9.59      | 9.59      | 9.60      | 9.57     |
|         |                  |                 |         | 258.00  | 3.80      | 3.70      | 3.70      | 3.80      | 3.50     |
| X.90    | คลองอู่<br>ตะเภา | คลองหอย<br>โข่ง | สงขลา   | 8.00  | 2.69      | 2.71      | 2.71      | 2.73      | 2.74     |
|         |                  |                 |         | 580.00  | 22.40     | 23.60     | 23.60     | 24.80     | 25.40    |
| X.44    | คลองอู่<br>ตะเภา | หาดใหญ่         | สงขลา   | 7.40  | -0.10     | -0.01     | -0.01     | 0.00      | -0.09    |
|         |                  |                 |         | 582.00  | 3.00      | 5.70      | 5.70      | 6.00      | 3.30     |

ข้อมูลระดับน้ำจากระบบตรวจวัดสภาพทางไกลอัตโนมัติลุ่มน้ำทะเลสาบสงขลา กรมทรัพยากรน้ำ ประจำวันที่ 8 สิงหาคม 2562

ข้อมูลระดับน้ำ (6 – 8 ส.ค. 2562 ที่มา : กรมทรัพยากรน้ำ)

| สถานี                | ตำบล      | อำเภอ   | จังหวัด | ระดับ<br>ตลิ่ง<br>(ต่ำสุด) | อังคาร    | พุธ       | พฤหัสบดี  |
|----------------------|-----------|---------|---------|----------------------------|-----------|-----------|-----------|
|                      |           |         |         |                            | 6<br>ส.ค. | 7<br>ส.ค. | 8<br>ส.ค. |
| คลองอู่ตะเภาตอนบน    | พังงา     | สะเดา   | สงขลา   | 19.87                      | 11.59     | 11.59     | 11.58     |
| คลองอู่ตะเภาตอนล่าง  | หาดใหญ่   | หาดใหญ่ | สงขลา   | 8.93                       | 0.03      | 0.07      | 0.02      |
| คลองระตูกุมิ         | กำแพงเพชร | รัตภูมิ | สงขลา   | 22.62                      | 12.88     | 13.09     | 13.00     |
| คลองตะโหมด(ท่าเขียด) | แม่ขรี    | ตะโหมด  | พัทลุง  | 27.94                      | 21.64     | 21.64     | 21.64     |
| ปากรอก               | ปากรอก    | สิงหนคร | สงขลา   | 0.00                       | -0.24     | -0.20     | -0.21     |
| ลำปำ                 | ลำปำ      | เมือง   | พัทลุง  | 1.15                       | -0.90     | -0.91     | -0.91     |

ปริมาณน้ำในลำน้ำของคลองต่างๆ ในพื้นที่ลุ่มน้ำทะเลสาบสงขลา วันที่ 8 สิงหาคม 2562

สถานีคลองอุตะภาคกลาง - ต.หาดใหญ่ อ.หาดใหญ่ จ.สงขลา  
(ลุ่มน้ำทะเลสาบสงขลา)



สถานีคลองตะโหมด(ท่าเขียด) - ต.แม่ขรี อ.ตะโหมด จ.พัทลุง  
(ลุ่มน้ำทะเลสาบสงขลา)



สถานีลำปำ - ต.ลำปำ อ.เมือง จ.พัทลุง  
(ลุ่มน้ำทะเลสาบสงขลา)



4) สรุป

สถานการณ์น้ำในลุ่มน้ำทะเลสาบสงขลาประจำวันที่ 8 สิงหาคม 2562 ปัจจุบันสถานการณ์น้ำในลำน้ำโดยทั่วไปอยู่ในภาวะปกติ (ระดับน้ำต่ำกว่าระดับตลิ่งต่ำสุด) สถานการณ์น้ำในลำน้ำส่วนใหญ่มีแนวโน้มลดลง/ทรงตัว และเพิ่มขึ้นในบางพื้นที่



รายงานระดับน้ำจากกล้อง  
CCTV



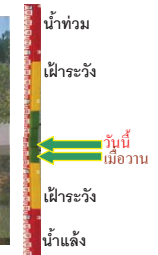
รายงานระดับน้ำจากกล้อง CCTV  
ณ. วันที่ 8 สิงหาคม พ.ศ. 2562



**สรุปสถานการณ์น้ำในลำน้ำสายหลัก**

สะพานพระแม่ย่า - อ.เมือง จ.สุโขทัย (ลุ่มน้ำยม) สถานการณ์น้ำน้อย  
 สะพานสุพรรณกัลยา อ.เมือง จ.พิษณุโลก (ลุ่มน้ำน่าน) สถานการณ์น้ำน้อย  
 แม่น้ำเลย อ.เมือง จ.เลย (ลุ่มน้ำโขง) สถานการณ์น้ำปกติ  
 เสนา อ.เสนา จ.พระนครศรีอยุธยา (ลุ่มน้ำเจ้าพระยา) สถานการณ์น้ำปกติ  
 วัดพระรูป - อ.เมือง จ.สุพรรณบุรี (ลุ่มน้ำท่าจีน) สถานการณ์น้ำปกติ  
 สถานีอุตตะเภาดอนล่าง - อ.หาดใหญ่ จ.สงขลา (ลุ่มน้ำทะเลสาบสงขลา) สถานการณ์น้ำปกติ  
 บ้านบางแก้ว - อ.บรรพตพิสัย จ.นครสวรรค์ (ลุ่มน้ำปิง-วัง-สะแกกรัง-ป่าสัก) สถานการณ์น้ำปกติ

สะพานมหาโพธิ์ - อ.เมือง จ.แพร่ (ลุ่มน้ำยม)



ระดับน้ำปัจจุบัน 146.10 ม.รทก.  
 ระดับตลิ่งต่ำสุด 152.33 ม.รทก.  
 ระดับท้องน้ำ 141.18 ม.รทก.

สะพานพระแม่ย่า - อ.เมือง จ.สุโขทัย (ลุ่มน้ำยม)



ระดับน้ำปัจจุบัน 47.10 ม.รทก.  
 ระดับตลิ่งต่ำสุด 48.59 ม.รทก.  
 ระดับท้องน้ำ 41.13 ม.รทก.

<http://mekhala.dwr.go.th>

สะพานศรีสังขาลย์ - อ.ศรีสังขาลย์ จ.สุโขทัย (ลุ่มน้ำยม)



ระดับน้ำปัจจุบันต่ำกว่าสภาพ 71.78 ม.รทก.  
 ระดับตลิ่งต่ำสุด 71.78 ม.รทก.  
 ระดับท้องน้ำ 58.48 ม.รทก.

สะพานบ้านโพทะเล - อ.โพทะเล จ.พิจิตร (ลุ่มน้ำยม)



ระดับน้ำปัจจุบัน 25.00 ม.รทก.  
 ระดับตลิ่งต่ำสุด 31.63 ม.รทก.  
 ระดับท้องน้ำ 20.59 ม.รทก.

โนนท่าซาร์ - อ.เมือง จ.พิษณุโลก (ลุ่มน้ำน่าน)



ระดับน้ำปัจจุบันต้นไม่บังสภาพ 44.39 ม.รทก.  
 ระดับตลิ่งต่ำสุด 44.39 ม.รทก.  
 ระดับท้องน้ำ 33.02 ม.รทก.

วัดเกยไชยเหนือ - อ.ชุมแสง จ.นครสวรรค์ (ลุ่มน้ำน่าน)



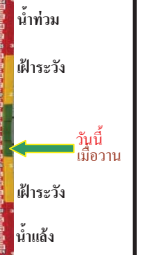
ระดับน้ำปัจจุบันต้นไม่บังสภาพ 55.20 ม.รทก.  
 ระดับตลิ่งต่ำสุด 56.91 ม.รทก.  
 ระดับท้องน้ำ 47.80 ม.รทก.

บ้านทับกฤช - อ.ชุมแสง จ.นครสวรรค์ (ทับกฤชใต้) (ลุ่มน้ำน่าน)



ระดับน้ำปัจจุบันต่ำกว่าสภาพ 26.16 ม.รทก.  
 ระดับตลิ่งต่ำสุด 26.16 ม.รทก.  
 ระดับท้องน้ำ 13.28 ม.รทก.

สะพานท่าเสา - อ.เมือง จ.อุตรดิตถ์ (ลุ่มน้ำน่าน)




ระดับน้ำปัจจุบัน 5.50 ม.รทก.  
 ระดับตลิ่งต่ำสุด 27.23 ม.รทก.  
 ระดับท้องน้ำ 16.56 ม.รทก.

สะพานเฉลิมพระเกียรติ 48 พรรษา อ.เมือง จ.พิจิตร (ลุ่มน้ำน่าน)



ระดับน้ำปัจจุบันต่ำกว่าสภาพ 5.50 ม.รทก.  
 ระดับตลิ่งต่ำสุด 27.23 ม.รทก.  
 ระดับท้องน้ำ 16.56 ม.รทก.

สะพานเฉลิมพระเกียรติ ร.9 72 พรรษา อ.บางมูลนาก จ.พิจิตร (ลุ่มน้ำน่าน)



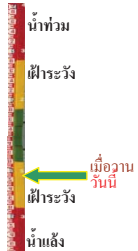
ระดับน้ำปัจจุบัน 5.50 ม.รทก.  
 ระดับตลิ่งต่ำสุด 27.23 ม.รทก.  
 ระดับท้องน้ำ 16.56 ม.รทก.

<http://mekhala.dwr.go.th>

สะพานสุพรรณภักดี - อ.เมือง จ.พิษณุโลก  
(ลุ่มน้ำน่าน)



ระดับน้ำปัจจุบันต่ำกว่าสถาพ  
ระดับตลิ่งต่ำสุด 44.52 ม.รทก.  
ระดับท้องน้ำ 32.51 ม.รทก.



สถานีห้วยหลวง - อ.เมือง จ.อุดรธานี  
(ลุ่มน้ำโขง)



ระดับน้ำปัจจุบัน 167.20 ม.รทก.  
ระดับตลิ่งต่ำสุด 169.93 ม.รทก.  
ระดับท้องน้ำ 166.69 ม.รทก.



สถานีแม่น้ำเลย - อ.เมือง จ.เลย  
(ลุ่มน้ำโขง)



ระดับน้ำปัจจุบัน 230.60 ม.รทก.  
ระดับตลิ่งต่ำสุด - ม.รทก.  
ระดับท้องน้ำ - ม.รทก.



สถานีห้วยฝาย - อ.แม่สาย จ.เชียงราย  
(แม่สาย/โขง)



ระดับน้ำปัจจุบันต่ำกว่าสถาพ  
ระดับตลิ่งต่ำสุด - ม.รทก.  
ระดับท้องน้ำ 394.87 ม.รทก.



สง.ส่วนอุทกหนองคาย - อ.เมือง จ.หนองคาย  
(ลุ่มน้ำโขง)



ระดับน้ำปัจจุบันต่ำกว่าสถาพ  
ระดับตลิ่งต่ำสุด 166.65 ม.รทก.  
ระดับท้องน้ำ 149.20 ม.รทก.



บ้านท่าสะอาด - อ.เขาค จ.บึงกาฬ  
(แม่น้ำสงคราม/ลุ่มน้ำโขง)



ระดับน้ำปัจจุบันสูงกว่าสถาพ  
ระดับตลิ่งต่ำสุด 144.92 ม.รทก.  
ระดับท้องน้ำ 134.18 ม.รทก.



บ้านตาลปากน้ำ - อ.ท่าอุเทน จ.นครพนม  
(แม่น้ำสงคราม/ลุ่มน้ำโขงอีสาน)



ระดับน้ำปัจจุบันต่ำกว่าสถาพ  
ระดับตลิ่งต่ำสุด 142.11 ม.รทก.  
ระดับท้องน้ำ 131.25 ม.รทก.



ร.ร.เทศบาล 4 - อ.เมือง จ.นครราชสีมา  
(ลำตะคอง/มูล)



ระดับน้ำปัจจุบัน 176.70 ม.รทก.  
ระดับตลิ่งต่ำสุด 178.00 ม.รทก.  
ระดับท้องน้ำ - ม.รทก.



สตึก - อ.สตึก จ.บุรีรัมย์  
(ลุ่มน้ำมูล)



ระดับน้ำปัจจุบัน 124.00 ม.รทก.  
ระดับตลิ่งต่ำสุด 128.76 ม.รทก.  
ระดับท้องน้ำ 121.50 ม.รทก.



วัดเกาะวาลุการาม - อ.เมือง จ.ลำปาง  
(ลุ่มน้ำวัง)



ระดับน้ำปัจจุบันต่ำกว่าสถาพ  
ระดับตลิ่งต่ำสุด 234.67 ม.รทก.  
ระดับท้องน้ำ 227.54 ม.รทก.



อ.ปากน้ำโพ จ.นครสวรรค์  
(ลุ่มน้ำเจ้าพระยา)



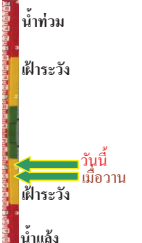
ระดับน้ำปัจจุบันต่ำกว่าสถาพ  
ระดับตลิ่งต่ำสุด 25.82 ม.รทก.  
ระดับท้องน้ำ 14.66 ม.รทก.



เชิงสะพานสิงห์บุรี - อ.เมือง จ.สิงห์บุรี  
(ลุ่มน้ำเจ้าพระยา)



ระดับน้ำปัจจุบัน 1.70 ม.รทก.  
ระดับตลิ่งต่ำสุด 11.50 ม.รทก.  
ระดับท้องน้ำ -2.14 ม.รทก.



บ้านยางมณี - อ.โพธิ์ทอง จ.อ่างทอง  
(ลุ่มน้ำเจ้าพระยา)



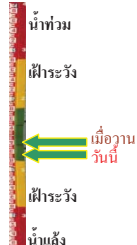
ระดับน้ำปัจจุบันต่ำกว่าสถาพ  
ระดับตลิ่งต่ำสุด - ม.รทก.  
ระดับท้องน้ำ - ม.รทก.



บ้านป้อม - อ.พระนครศรีอยุธยา  
จ.พระนครศรีอยุธยา (ลุ่มน้ำเจ้าพระยา)



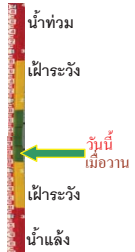
ระดับน้ำปัจจุบัน 6.90 ม.รทก.  
ระดับตลิ่งต่ำสุด - ม.รทก.  
ระดับท้องน้ำ - ม.รทก.



เสนา - อ.เสนา จ.พระนครศรีอยุธยา  
(ลุ่มน้ำเจ้าพระยา)



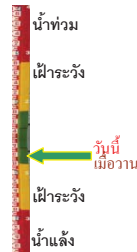
ระดับน้ำปัจจุบันต่ำกว่าสถาพ  
ระดับตลิ่งต่ำสุด - ม.รทก.  
ระดับท้องน้ำ - ม.รทก.



เชิงสะพานบริรักษ์ - อ.เมือง จ.อุทัยธานี  
(ลุ่มน้ำเจ้าพระยา)



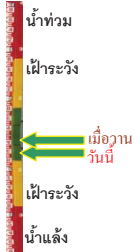
ระดับน้ำปัจจุบัน 5.60 ม.รทก.  
ระดับตลิ่งต่ำสุด 19.90 ม.รทก.  
ระดับท้องน้ำ - ม.รทก.



สะพานปรีดี - อ.เมือง จ.พระนครศรีอยุธยา  
(ลุ่มน้ำเจ้าพระยา)



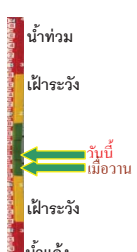
ระดับน้ำปัจจุบัน -1.40 ม.รทก  
ระดับตลิ่งต่ำสุด - ม.รทก.  
ระดับท้องน้ำ - ม.รทก.



สะพานข้ามแม่น้ำท่าจีน 3 - อ.เมือง  
จ.สมุทรสาคร (ลุ่มน้ำท่าจีน)



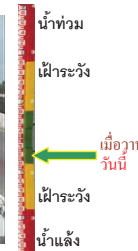
ระดับน้ำปัจจุบัน -0.54 ม.รทก.  
ระดับตลิ่งต่ำสุด 1.37 ม.รทก.  
ระดับท้องน้ำ -6.73 ม.รทก.



สะพานบุญรัตนประชาภูวรัตน์ - อ.สามพราน  
จ.นครปฐม (ลุ่มน้ำท่าจีน)



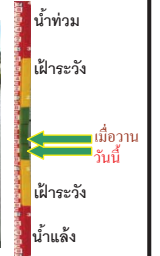
ระดับน้ำปัจจุบัน -0.22 ม.รทก.  
ระดับตลิ่งต่ำสุด 1.46 ม.รทก.  
ระดับท้องน้ำ -7.22 ม.รทก.



สะพานหลวงพ่อบึง - อ.นครชัยศรี  
จ.นครปฐม (ลุ่มน้ำท่าจีน)



ระดับน้ำปัจจุบัน 0.26 ม.รทก.  
ระดับตลิ่งต่ำสุด 2.97 ม.รทก.  
ระดับท้องน้ำ -4.69 ม.รทก.



สะพานข้ามแม่น้ำท่าจีน ทางหลวง346  
อ.บางเลน จ.นครปฐม (ลุ่มน้ำท่าจีน)



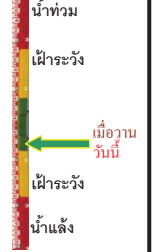
ระดับน้ำปัจจุบัน -0.54 ม.รทก.  
ระดับตลิ่งต่ำสุด 0.89 ม.รทก.  
ระดับท้องน้ำ -5.93 ม.รทก.



สะพานวัดพระรูป อ.เมือง จ.สุพรรณบุรี  
(ลุ่มน้ำท่าจีน)



ระดับน้ำปัจจุบัน 0.30 ม.รทก.  
ระดับตลิ่งต่ำสุด 3.32 ม.รทก.  
ระดับท้องน้ำ -0.56 ม.รทก.



สะพานข้ามแม่น้ำท่าจีน ทางหลวง3365  
อ.สามชุก จ.สุพรรณบุรี (ลุ่มน้ำท่าจีน)



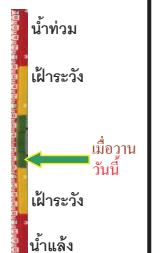
ระดับน้ำปัจจุบันตื้นไม่บังสถาพ  
ระดับตลิ่งต่ำสุด 5.70 ม.รทก.  
ระดับท้องน้ำ 0.46 ม.รทก.



สะพานสามง่ามท่าโบสถ์ อ.หันคา  
จ.ชัยนาท (ลุ่มน้ำท่าจีน)



ระดับน้ำปัจจุบัน 11.82 ม.รทก.  
ระดับตลิ่งต่ำสุด 13.14 ม.รทก.  
ระดับท้องน้ำ 10.08 ม.รทก.

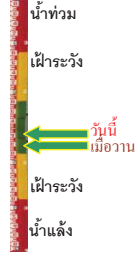


เชิงสะพานฉะเชิงเทรา - อ.เมือง จ.ฉะเชิงเทรา  
(ลุ่มน้ำบางปะกง)



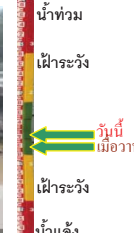
ระดับน้ำปัจจุบันต่ำกว่าสถาฟ  
ระดับตลิ่งต่ำสุด 1.90 ม.รทก.  
ระดับท้องน้ำ - ม.รทก.

เทศบาลเมืองเพชรบุรี - อ.เมือง จ.เพชรบุรี  
(ลุ่มน้ำเพชรบุรี)



ระดับน้ำปัจจุบัน 0.80 ม.รทก.  
ระดับตลิ่งต่ำสุด 4.33 ม.รทก.  
ระดับท้องน้ำ 0.01 ม.รทก.

ร.ร.อนุบาลบางสะพาน - อ.บางสะพาน จ.ประจวบคีรีขันธ์  
(คลองบางสะพาน/ชายฝั่งทะเลตะวันตก)



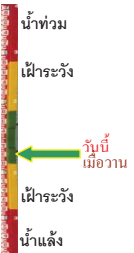
ระดับน้ำปัจจุบัน 0.30 ม.รทก.  
ระดับตลิ่งต่ำสุด 4.16 ม.รทก.  
ระดับท้องน้ำ -0.14 ม.รทก.

สถานีอุตะภาคกลาง - อ.หาดใหญ่ จ.สงขลา  
(ลุ่มน้ำทะเลสาบสงขลา)



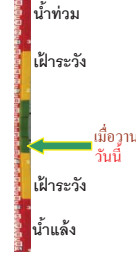
ระดับน้ำปัจจุบัน -0.10 ม.รทก.  
ระดับตลิ่งต่ำสุด 8.93 ม.รทก.  
ระดับท้องน้ำ -1.93 ม.รทก.

สถานีคลองตะโหมด - อ.ตะโหมด จ.พัทลุง  
(ลุ่มน้ำทะเลสาบสงขลา)



ระดับน้ำปัจจุบันต่ำกว่าสถาฟ  
ระดับตลิ่งต่ำสุด 27.94 ม.รทก.  
ระดับท้องน้ำ 20.52 ม.รทก.

สถานีลำปำ - อ.เมือง จ.พัทลุง  
(ลุ่มน้ำทะเลสาบสงขลา)



ระดับน้ำปัจจุบัน -0.90 ม.รทก.  
ระดับตลิ่งต่ำสุด 1.15 ม.รทก.  
ระดับท้องน้ำ -2.86 ม.รทก.

สถานีวัดแม่น้ำโขง (MRC) - อ.เชียงคาน จ.เลย  
(ลุ่มน้ำโขงอีสาน)



ระดับน้ำปัจจุบัน 7.60 ม.รทก.  
ระดับตลิ่งต่ำสุด - ม.รทก.  
ระดับท้องน้ำ - ม.รทก.

สถานีวัดแม่น้ำโขง (MRC) - อ.โขงเจียม จ.อุบลราชธานี  
(ลุ่มน้ำโขงอีสาน)



ระดับน้ำปัจจุบันต่ำกว่าสถาฟ  
ระดับตลิ่งต่ำสุด - ม.รทก.  
ระดับท้องน้ำ - ม.รทก.

สถานีบ้านบางแก้ว - อ.บรรพตพิสัย จ.นครสวรรค์  
(ลุ่มน้ำปิง-วัง-สะแกกรัง-ป่าสัก)




ระดับน้ำปัจจุบัน 37.17 ม.รทก.  
ระดับตลิ่งต่ำสุด 44.95 ม.รทก.  
ระดับท้องน้ำ 35.06 ม.รทก.

สถานีบ้านปากร่องห้วยจี่ - อ.บ้านดง จ.ตาก  
(ลุ่มน้ำปิง-วัง-สะแกกรัง-ป่าสัก)



ระดับน้ำปัจจุบัน 117.57 ม.รทก.  
ระดับตลิ่งต่ำสุด 120.45 ม.รทก.  
ระดับท้องน้ำ 114.47 ม.รทก.

สถานีบ้านจางวาง - อ.หล่มสัก จ.เพชรบูรณ์  
(ลุ่มน้ำปิง-วัง-สะแกกรัง-ป่าสัก)



ระดับน้ำปัจจุบัน 129.25 ม.รทก.  
ระดับตลิ่งต่ำสุด 135.46 ม.รทก.  
ระดับท้องน้ำ 127.24 ม.รทก.

สถานีแม่น้ำป่าสัก - อ.เมือง จ.เพชรบูรณ์  
(ลุ่มน้ำปิง-วัง-สะแกกรัง-ป่าสัก)



ระดับน้ำปัจจุบัน 110.40 ม.รทก.  
ระดับตลิ่งต่ำสุด 114.98 ม.รทก.  
ระดับท้องน้ำ 104.53 ม.รทก.

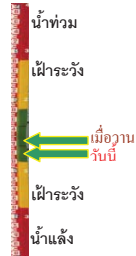
<http://mekhala.dwr.go.th>

<http://mekhala.dwr.go.th>

สถานีแม่น้ำป่าสัก - อ.เสนาให้ จ.สระบุรี  
(ลุ่มน้ำป่าสัก-วัง-สะแกกรัง-ป่าสัก)



ระดับน้ำปัจจุบัน 5.50 ม.รทก.  
ระดับตลิ่งต่ำสุด 13.46 ม.รทก.  
ระดับท้องน้ำ 0.04 ม.รทก.



สถานีแม่น้ำป่าสัก - อ.แก่งคอย จ.สระบุรี  
(ลุ่มน้ำป่าสัก-วัง-สะแกกรัง-ป่าสัก)



ระดับน้ำปัจจุบัน 7.48 ม.รทก.  
ระดับตลิ่งต่ำสุด 20.10 ม.รทก.  
ระดับท้องน้ำ 4.79 ม.รทก.



| จังหวัด            | สถานที่ตั้งกล้อง                           | แม่น้ำ/ลุ่มน้ำ             | วิกฤติ        | วิกฤติ       | ระดับน้ำ (ม.รทก.) |          |          | สถานการณ์ | หมายเหตุ |
|--------------------|--|----------------------------|---------------|--------------|-------------------|----------|----------|-----------|----------|
|                    |  |                            | น้ำแล้ง       | น้ำท่วม      | พ.ศ.2562          | พ.ศ.2562 | พ.ศ.2562 |           |          |
|                    |  |                            | ระดับน้อยกว่า | ระดับมากกว่า | 30 ก.ค.           | 31 ก.ค.  | 8 ส.ค.   |           |          |
| จ.แพร่             | สะพานมหาโพธิ์ อ.เมือง                      | ยม                         | 143.18        | 152.33       | N/A               | N/A      | 146.10   | น้ำน้อย   | ↑        |
| จ.สุโขทัย          | สะพานศรีสังขาลัย อ.เมือง                   | ยม                         | 60.14         | 71.78        | N/A               | N/A      | N/A      | น้ำปกติ   | ↔        |
| จ.สุโขทัย          | สะพานพระเมเีย อ.เมือง                      | ยม                         | 42.48         | 48.59        | N/A               | N/A      | 47.10    | น้ำน้อย   | ↑        |
| จ.พิษณุโลก         | สะพานบางระกำ อ.บางระกำ                     | ยม                         | 31.73         | 37.23        | N/A               | N/A      | N/A      | น้ำปกติ   | ↔        |
| จ.พิจิตร           | สะพานโพทะเล อ.โพทะเล                       | ยม                         | 22.58         | 30.63        | 25.80             | 25.70    | 25.00    | น้ำปกติ   | ↓        |
| จ.พิษณุโลก         | โนนท่าซำ อ.เมือง                           | น่าน                       | 37.33         | 45.04        | N/A               | N/A      | N/A      | น้ำปกติ   | ↔        |
| จ.นครสวรรค์        | วัดเกยไชยเหนือ อ.ชุมแสง                    | น่าน                       | 18.73         | 25.60        | N/A               | N/A      | N/A      | น้ำปกติ   | ↔        |
| จ.นครสวรรค์        | บ้านทับกฤช อ.ชุมแสง (ทับกฤชใต้)            | น่าน                       | -             | 26.16        | N/A               | N/A      | N/A      | น้ำปกติ   | ↔        |
| จ.อุตรดิตถ์        | สะพานท่าเสา อ.เมือง                        | น่าน                       | 49.22         | 56.91        | N/A               | N/A      | N/A      | น้ำปกติ   | ↔        |
| จ.น่าน             | สะพานครน่านพัฒนา อ.เมือง                   | น่าน                       | 192.17        | 197.73       | N/A               | N/A      | N/A      | น้ำปกติ   | ↔        |
| จ.พิจิตร           | สะพานเฉลิมพลียุติ 9 72 พรรษา อ.บางมูลนาก   | น่าน                       | 18.19         | 27.23        | 5.80              | 5.80     | 5.50     | น้ำน้อย   | ↓        |
| จ.พิษณุโลก         | สะพานพรหมกัลยา อ.เมือง                     | น่าน                       | 33.98         | 44.52        | 36.40             | 36.20    | N/A      | น้ำน้อย   | ↔        |
| จ.อุตรธานี         | สถานีหัวหลวง อ.เมือง                       | โขง                        | -             | -            | N/A               | N/A      | N/A      | น้ำปกติ   | ↔        |
| จ.เลย              | สถานีแม่น้ำเลย อ.เมือง                     | โขง                        | -             | -            | 230.50            | 230.55   | 230.60   | น้ำปกติ   | ↑        |
| จ.เขียงราย         | สถานีหัวฝาย อ.แม่สาย                       | แม่สาย/โขง                 | 395.79        | 396.50       | N/A               | N/A      | N/A      | น้ำปกติ   | ↔        |
| จ.หนองคาย          | สนง.สวนอุทกหนองคาย อ.เมือง                 | โขง                        | 157.85        | 166.70       | N/A               | N/A      | N/A      | น้ำปกติ   | ↔        |
| จ.หนองคาย          | วัดทุ่งธาตุ อ.โพนพิสัย                     | หัวหลวง/โขงอีสาน           | 150.50        | 159.43       | N/A               | N/A      | N/A      | น้ำปกติ   | ↔        |
| จ.นครพนม           | บ้านศาลปากน้ำ อ.ท่าอุเทน                   | น้ำสงคราม/โขงอีสาน         | 133.42        | 141.02       | N/A               | N/A      | N/A      | น้ำปกติ   | ↔        |
| จ.นครราชสีมา       | ร.ร.เทศบาล 4 อ.เมือง                       | ลำตะคอง/มูล                | 174.60        | 178.00       | 176.60            | 176.60   | 176.70   | น้ำน้อย   | ↑        |
| จ.บุรีรัมย์        | สติก อ.สตึก                                | มูล                        | 123.13        | 128.76       | 124.15            | 124.15   | 124.00   | น้ำปกติ   | ↓        |
| จ.สิงห์บุรี        | เขิงสะพานสิงห์บุรี อ.เมือง                 | เจ้าพระยา                  | 3.45          | 11.50        | N/A               | N/A      | N/A      | น้ำน้อย   | ↓        |
| จ.อ่างทอง          | บ้านยามณี อ.โพธิ์ทอง                       | เจ้าพระยา                  | -             | 9.11         | N/A               | N/A      | N/A      | น้ำปกติ   | ↔        |
| จ. พระนครศรีอยุธยา | บ้านป้อม อ.พระนครศรีอยุธยา                 | เจ้าพระยา                  | -             | -            | 7.35              | 7.45     | 6.90     | น้ำปกติ   | ↓        |
| จ. พระนครศรีอยุธยา | อ.เสนา                                     | น้อย/เจ้าพระยา             | 2.00          | 5.00         | 0.50              | 0.70     | N/A      | น้ำปกติ   | ↔        |
| จ.อุทัยธานี        | เขิงสะพานวีรภักดิ์ อ.เมือง                 | สะแกกรัง                   | 15.16         | 19.90        | 5.50              | 5.50     | 5.50     | น้ำปกติ   | ↔        |
| จ.อุทัยธานี        | อุทัยใหม่ อ.เมือง                          | สะแกกรัง                   | -             | -            | 14.30             | 14.40    | 14.10    | น้ำปกติ   | ↓        |
| จ. พระนครศรีอยุธยา | สะพานปรีดิย์ อ.พระนครศรีอยุธยา             | เจ้าพระยา                  | -             | -            | -0.90             | -0.80    | -1.40    | น้ำปกติ   | ↓        |
| จ.สมุทรปราการ      | สะพานข้ามแม่น้ำท่าจีน 3 อ.เมือง            | ท่าจีน                     | -5.11         | 0.57         | -1.84             | -1.64    | -0.54    | น้ำปกติ   | ↑        |
| จ.นครปฐม           | สะพานบุญรัตนประชาวุฒินัน อ.สามพราน         | ท่าจีน                     | -5.59         | -0.30        | -0.22             | -0.22    | -0.22    | น้ำปกติ   | ↔        |
| จ.นครปฐม           | สะพานหลวงพ่อบึง อ.นครชัยศรี                | ท่าจีน                     | -3.16         | 2.21         | 0.41              | 0.46     | 0.26     | น้ำปกติ   | ↓        |
| จ.นครปฐม           | สะพานข้ามแม่น้ำท่าจีน ทางหลวง346 อ.บางเลน  | ท่าจีน                     | -4.57         | 0.21         | -0.54             | -0.54    | -0.54    | น้ำน้อย   | ↔        |
| จ.สุพรรณบุรี       | สะพานวัดพระรูป อ.เมือง                     | ท่าจีน                     | -1.26         | 2.75         | 0.30              | 0.30     | 0.30     | น้ำน้อย   | ↔        |
| จ.สุพรรณบุรี       | สะพานข้ามแม่น้ำท่าจีน ทางหลวง3365 อ.สามชุก | ท่าจีน                     | 1.55          | 5.18         | N/A               | N/A      | N/A      | น้ำปกติ   | ↔        |
| จ.ชัยนาท           | สะพานสามง่าม-ท่าโบสถ์ อ.หันคา              | ท่าจีน                     | 10.69         | 12.83        | 12.02             | 11.82    | 11.82    | น้ำปกติ   | ↔        |
| จ.ฉะเชิงเทรา       | เขิงสะพานฉะเชิงเทรา อ.เมือง                | บางปะกง                    | -0.01         | 1.90         | N/A               | N/A      | N/A      | น้ำปกติ   | ↔        |
| จ.ฉะเชิงเทรา       | ตรงข้ามวัดจันทาราม อ.เมือง                 | บางปะกง                    | 0.20          | 3.73         | N/A               | N/A      | N/A      | น้ำปกติ   | ↔        |
| จ.ประจวบคีรีขันธ์  | ร.ร.อนุบาลบางสะพาน อ.บางสะพาน              | คลองบางสะพานน้อย           | -             | 3.30         | -0.10             | -0.20    | 0.30     | น้ำปกติ   | ↑        |
| จ.สงขลา            | สถานีคลองคูเต่าอ.เมือง อ.หาดใหญ่           | ทะเลสาบสงขลา               | -             | -            | 0.10              | 0.10     | -0.10    | น้ำน้อย   | ↓        |
| จ.พัทลุง           | สถานีคลองตะโหมด อ.ตะโหมด                   | ทะเลสาบสงขลา               | -             | -            | N/A               | N/A      | N/A      | น้ำปกติ   | ↔        |
| จ.พัทลุง           | สถานีลำปำ อ.เมือง                          | ทะเลสาบสงขลา               | -             | -            | -0.80             | -0.90    | -0.90    | น้ำปกติ   | ↔        |
| จ.เขียงราย         | อุทกวิทยาเขียงแสน อ.เขียงแสน               | -                          | -             | -            | N/A               | N/A      | N/A      | น้ำปกติ   | ↔        |
| จ.เลย              | สถานีวัดน้ำโขง (MRC) เขียงคาน อ.เขียงคาน   | โขง                        | -             | -            | 6.30              | 6.60     | 7.60     | น้ำปกติ   | ↑        |
| จ.อุบลราชธานี      | สถานีวัดน้ำโขง (MRC) เขียงคาน อ.เขียงคาน   | -                          | -             | -            | N/A               | N/A      | N/A      | น้ำปกติ   | ↔        |
| จ.นครสวรรค์        | บ้านบางแก้ว อ.บรรพตพิสัย                   | ป่าสัก-วัง-สะแกกรัง-ป่าสัก | -             | -            | 37.17             | 37.27    | 37.17    | น้ำปกติ   | ↓        |
| จ.ตาก              | บ้านปากวังห้วยจี่ อ.บ้านตาก                | ป่าสัก-วัง-สะแกกรัง-ป่าสัก | -             | -            | 118.17            | 117.97   | 117.57   | น้ำปกติ   | ↓        |
| จ.เพชรบูรณ์        | บ้านจางวาง อ.หล่มสัก                       | ป่าสัก-วัง-สะแกกรัง-ป่าสัก | -             | -            | 130.20            | 130.20   | 129.25   | น้ำปกติ   | ↓        |
| จ.เพชรบูรณ์        | แม่น้ำป่าสักที่ อ.เมืองเพชรบูรณ์           | ป่าสัก-วัง-สะแกกรัง-ป่าสัก | -             | -            | 110.30            | 110.30   | 110.40   | น้ำปกติ   | ↓        |
| จ.สระบุรี          | แม่น้ำป่าสักที่ อ.เสนาให้                  | ป่าสัก-วัง-สะแกกรัง-ป่าสัก | -             | -            | 6.50              | 5.75     | 5.50     | น้ำปกติ   | ↓        |
| จ.สระบุรี          | แม่น้ำป่าสักที่ อ.แก่งคอย                  | ป่าสัก-วัง-สะแกกรัง-ป่าสัก | -             | -            | 7.48              | 7.48     | 7.48     | น้ำปกติ   | ↔        |

\*N/A คือ อ่านค่าระดับจากไม้วัดระดับ (Staff) ไม่ได้ / ไม้วัดระดับ (Staff) ชำรุด

\*\*ม.รทก. คือ เมตรเทียบกับระดับน้ำทะเลปานกลาง

\*\* **ระดับน้ำทะเลปานกลาง** (Mean Sea Level) หรือ ร.ท.ก. เป็นค่าการวัด ระดับน้ำทะเลขึ้นสูงสุด (High Tide : HT) และลงต่ำสุด (Low Tide : LT) ของแต่ละวัน ในช่วงระยะเวลาที่กำหนด แล้วนำค่ามาเฉลี่ยเป็นระดับน้ำทะเลปานกลาง สำหรับระยะเวลาที่ทำการรังวัดโดยทั่วไปจะต้องวัดเป็นเวลา ๑๘.๖ ปี ตามวัฏจักรของน้ำ ระดับน้ำทะเลปานกลางของแต่ละบริเวณทั่วโลกอาจจะมีค่าสูงไม่เท่ากัน

ในประเทศไทยใช้เวลาในการวัด ๕ ปี โดยเลือกที่ตำบลเกาะหลัก จังหวัดประจวบคีรีขันธ์ เป็นที่วัด แล้วนำมาหาค่าเฉลี่ย เพื่อใช้เป็นค่าระดับน้ำทะเลปานกลาง ให้มีค่า ๐.๐๐๐ เมตร ทำการถ่ายโยงมายังหมุด BM-A (ซึ่งถือว่าเป็นหมุดหลักฐานหมุดแรกของประเทศไทย) ซึ่งมีค่าระดับน้ำทะเลปานกลาง ๑.๔๔๗๗ เมตร