



รายงานสถานการณ์น้ำ
ศูนย์ป้องกันวิกฤติน้ำ กรมทรัพยากรน้ำ
วันศุกร์ ที่ ๘ พฤศจิกายน ๒๕๖๒

สภาวะอากาศ ประเทศไทยประเทศไทยตอนบนมีหมอกบางในตอนเช้าและมีฝนบางแห่ง โดยภาคเหนือและภาคตะวันออกเฉียงเหนือยังคงมีอากาศเย็นในตอนเช้าโดยอุณหภูมิลดลง ๑-๓ องศา สำหรับภาคใต้มีฝนตกต่อเนื่องและมีฝนตกหนักบางแห่ง ขอให้ประชาชนบริเวณภาคใต้ระวังอันตรายจากฝนที่ตกสะสมไว้ด้วย

อนึ่ง พายุระดับ ๔ (โซนร้อนรุนแรง) “นากรี”(NAKRI) ปกคลุมทะเลจีนใต้ตอนกลาง พายุนี้เคลื่อนตัวทางตะวันออกเฉียงใต้ คาดว่าจะเคลื่อนกลับทางตะวันตกเข้าใกล้ชายฝั่งประเทศเวียดนามตอนกลางในช่วงวันที่ ๑๐-๑๑ พ.ย. ๒๕๖๒ โดยพายุนี้ยังไม่มีผลกระทบต่อประเทศไทยในระยะ



สถานการณ์น้ำ

กรมอุตุนิยมวิทยา เผยภาคเหนือ ภาคอีสาน อากาศเย็นใต้ฝนตกหนัก กทม.เข้ามีหมอก นครราชสีมา โคราซแล้งหนักวอนงดทำนาปรังเด็ดขาด (หมายเหตุ ข้อมูลข่าวจาก เดลินิวส์/ไอ เอ็น เอ็น)

สถานการณ์น้ำต่างประเทศ

สถานการณ์น้ำ

ระดับน้ำในแม่น้ำโขง : MRC: Mekong River Commission ณ วันที่ ๗ พฤศจิกายน ๒๕๖๒

สถานี	ระดับตลิ่ง (ม.)	ระดับน้ำ ๖ พ.ย. ๖๒	ระดับน้ำ ๗ พ.ย. ๖๒	+สูงกว่าตลิ่ง -ต่ำกว่าตลิ่ง(ม.)	แนวโน้ม
อ.เชียงแสน จ.เชียงราย	๑๒.๘๐	๑.๘๓	๑.๘๙	-๑๐.๙๑	ทรงตัว
อ.เชียงคาน จ.เลย	๑๖.๐๐	๓.๙๘	๓.๙๗	-๑๒.๐๓	เพิ่มขึ้น
อ.เมือง จ.หนองคาย	๑๒.๒๐	๑.๑๐	๑.๑๒	-๑๑.๐๘	ลดลง
อ.เมือง จ.นครพนม	๑๒.๐๐	๑.๒๕	๑.๑๔	-๑๐.๘๖	ลดลง
อ.เมือง จ.มุกดาหาร	๑๒.๕๐	๑.๗๙	๑.๗๑	-๑๐.๗๙	ทรงตัว
อ.โขงเจียม จ.อุบลราชธานี	๑๔.๕๐	๒.๔๔	๒.๔๐	-๑๒.๑	เพิ่มขึ้น

หมายเหตุ : ระดับ (รสม.) ข้อมูลจาก <http://www.dwr.go.th>

ระดับน้ำ-ลุ่มน้ำเสถียรสงขลา ลุ่มน้ำทะเลสาบสงขลา ปัจจุบันสถานการณ์น้ำในลำน้ำโดยทั่วไปอยู่ในภาวะปกติ(ระดับน้ำต่ำกว่าระดับตลิ่งต่ำสุด) สถานการณ์น้ำในลำน้ำส่วนใหญ่มีแนวโน้มเพิ่มขึ้น (ข้อมูลวันที่ ๗ พ.ย. ๒๕๖๒ ที่มารกรมชลประทาน) สถานีคลองลำ อ.ศรีนครินทร์ จ.พัทลุง สถานีคลองนุ้ย อ.เมือง จ.พัทลุง สถานีคลองหะ อ.หาดใหญ่ จ.สงขลา สถานีคลองอู่ตะเภา อ.สะเดา จ.สงขลา สถานีคลองอู่ตะเภา อ.คลองหอยโข่ง จ.สงขลา สถานีคลองอู่ตะเภา อ.หาดใหญ่ จ.สงขลา วัดปริมาณน้ำได้ ๒๐.๙๔ ๖.๕๖ ๕.๐๐ ๑๐.๙๔ ๒.๘๒ ๑.๒๖ เมตร

สถานีตรวจวัดระดับน้ำ (CCTV) ณ วันที่ ๗ พฤศจิกายน ๒๕๖๒ การตรวจวัดระดับน้ำจากกล้อง (CCTV) ระดับน้ำส่วนใหญ่ อยู่ในเกณฑ์ปกติ

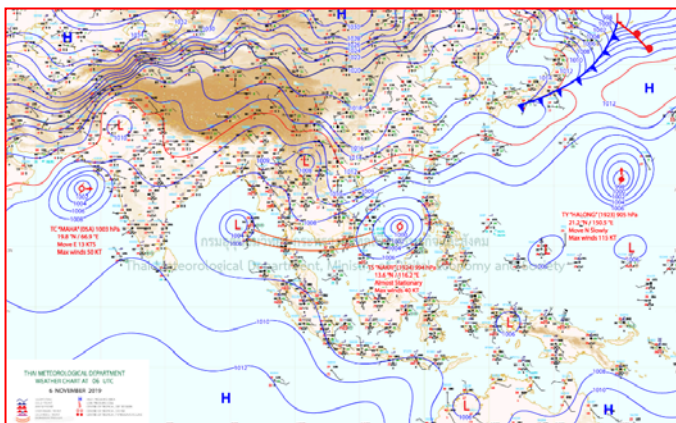
ลำดับที่	จังหวัด	สถานที่ตั้งกล้อง	แม่น้ำ/คูน้ำ	วิกฤติน้ำแล้ง	วิกฤติน้ำท่วม	ระดับน้ำ (ม.รทก.)			สถานการณ์	หมายเหตุ
						พ.ศ.2562	1 พ.ย. 62	3 พ.ย. 62		
1	จ.แพร่	สะพานมหาโพธิ์ อ.เมือง	ยม	143.18	152.33	N/A	N/A	N/A	น้ำปกติ	↔
2	จ.สุโขทัย	สะพานศรีรัตนาลัย อ.เมือง	ยม	60.14	71.78	N/A	N/A	N/A	น้ำปกติ	↔
3	จ.สุโขทัย	สะพานพระแม่ย่า อ.เมือง	ยม	42.48	48.59	47.90	47.80	47.70	น้ำปกติ	↓
4	จ.พิษณุโลก	สะพานบางระกำ อ.บางระกำ	ยม	31.73	37.23	N/A	N/A	N/A	น้ำปกติ	↔
5	จ.พิจิตร	สะพานโพทะเล อ.โพทะเล	ยม	22.58	30.63	25.80	25.80	25.90	น้ำปกติ	↑
6	จ.พิษณุโลก	ไนท์บาซาร์ อ.เมือง	น่าน	37.33	45.04	N/A	N/A	N/A	น้ำปกติ	↔
7	จ.นครสวรรค์	วัดเกษไชโยเหนือ อ.ชุมแสง	น่าน	18.73	25.60	N/A	N/A	N/A	น้ำปกติ	↔
8	จ.นครสวรรค์	บ้านทับกฤษ อ.ชุมแสง (ทับกฤษใต้)	น่าน	-	26.16	N/A	N/A	N/A	น้ำปกติ	↔
9	จ.อุตรดิตถ์	สะพานท่าเสา อ.เมือง	น่าน	49.22	56.91	54.40	54.10	54.30	น้ำปกติ	↑
10	จ.น่าน	สะพานนครนันทพัฒนา อ.เมือง	น่าน	192.17	197.73	N/A	N/A	N/A	น้ำปกติ	↔
11	จ.พิจิตร	สถานีสูบน้ำดิบ อ.บางมูลนาก	น่าน	18.19	27.23	N/A	N/A	N/A	น้ำปกติ	↔
12	จ.พิษณุโลก	สะพานสุพรรณภักดี อ.เมือง	น่าน	33.98	44.52	N/A	N/A	N/A	น้ำปกติ	↔
13	จ.อุตรธานี	สถานีห้วยหลวง อ.เมือง	โขง	-	-	N/A	N/A	N/A	น้ำปกติ	↔
14	จ.เลย	สถานีแม่น้ำเลย อ.เมือง	โขง	-	-	N/A	N/A	N/A	น้ำปกติ	↔
15	จ.เลย	สถานีห้วยผาย อ.แม่สาย	แม่สาย/โขง	395.79	396.50	N/A	N/A	N/A	น้ำปกติ	↔
16	จ.หนองคาย	สวนส่วนอุทกหนองคาย อ.เมือง	โขง	157.85	166.70	N/A	N/A	N/A	น้ำปกติ	↔
17	จ.หนองคาย	วัดทุ่งธาตุ อ.โพนพิสัย	ห้วยหลวง/โขงอีสาน	150.50	159.43	N/A	N/A	N/A	น้ำปกติ	↔
18	จ.นครพนม	บ้านศาลาปากน้ำ อ.ท่าอุเทน	น้ำสงคราม/โขงอีสาน	133.42	141.02	N/A	N/A	N/A	น้ำปกติ	↔
19	จ.นครราชสีมา	ร.ร.เทศบาล 4 อ.เมือง	ลำตะคอง/มูล	174.60	178.00	176.50	176.50	176.50	น้ำปกติ	↔
20	จ.บุรีรัมย์	สตึก อ.สตึก	มูล	123.13	128.76	124.90	124.95	124.50	น้ำปกติ	↓
21	จ.สิงห์บุรี	เชิงสะพานสิงห์บุรี อ.เมือง	เจ้าพระยา	3.45	11.50	1.80	1.80	1.80	น้ำน้อย	↔
22	จ.อ่างทอง	บ้านยามณี อ.โพธิ์ทอง	เจ้าพระยา	-	9.11	N/A	N/A	N/A	น้ำปกติ	↔
23	จ.อ่างทอง	ศาลากลางอ่างทอง อ.เมือง	เจ้าพระยา	-	8.46	0.70	0.50	0.30	น้ำปกติ	↓
24	จ.พระนครศรีอยุธยา	บ้านป้อม อ.พระนครศรีอยุธยา	เจ้าพระยา	-	-	7.24	7.30	7.25	น้ำปกติ	↓
25	จ.พระนครศรีอยุธยา	อ.เสนา	น้อย/เจ้าพระยา	2.00	5.00	N/A	N/A	N/A	น้ำปกติ	↔
26	จ.อุทัยธานี	อุทัยใหม่ อ.เมือง	สะแกกรัง	-	-	N/A	N/A	N/A	น้ำปกติ	↔
27	จ.พระนครศรีอยุธยา	สะพานปรีดี อ.พระนครศรีอยุธยา	เจ้าพระยา	-	-	-0.95	-1.00	-1.00	น้ำปกติ	↔
28	จ.ชัยนาท	ปตร.พลเทพ(วัดทรงสวย) อ.วัดสิงห์	ท่าจีน	-	-	5.10	5.20	5.10	น้ำปกติ	↓
29	จ.สมุทรปราการ	สะพานข้ามแม่น้ำท่าจีน 3 อ.เมือง	ท่าจีน	-5.11	0.57	0.56	-0.24	-0.74	น้ำปกติ	↓
30	จ.นครปฐม	ต.ท.บุญรัตนบุรี อ.สามพราน	ท่าจีน	-5.59	-0.30	0.58	-0.22	-0.22	น้ำปกติ	↔
31	จ.นครปฐม	สะพานหลวงพ่อเป็น อ.นครไชยศรี	ท่าจีน	-3.16	2.21	0.76	0.56	0.61	น้ำปกติ	↑
32	จ.สุพรรณบุรี	สะพานวัดพระรูป อ.เมือง	ท่าจีน	-1.26	2.75	0.8	0.75	0.70	น้ำน้อย	↓
33	จ.สุพรรณบุรี	สถานีสูบน้ำดิบ อ.เมือง	ท่าจีน	1.55	5.18	N/A	N/A	N/A	น้ำปกติ	↔
34	จ.ชัยนาท	สะพานสามง่าม-ท่าโบสถ์ อ.หันคา	ท่าจีน	10.69	12.83	11.52	11.67	11.62	น้ำปกติ	↓
35	จ.ฉะเชิงเทรา	เชิงสะพานฉะเชิงเทรา อ.เมือง	บางปะกง	-0.01	1.90	N/A	N/A	N/A	น้ำปกติ	↔
36	จ.ฉะเชิงเทรา	ตรงข้ามวัดจีนพาราม อ.เมือง	ฉะเชิงเทรา/บางปะกง	0.20	3.73	N/A	N/A	N/A	น้ำปกติ	↔
37	จ.เพชรบุรี	เทศบาลเมืองเพชรบุรี อ.เมือง	เพชรบุรี	-	3.18	1.20	0.70	0.70	น้ำปกติ	↔
38	จ.ประจวบคีรีขันธ์	ร.ร.อนุบาลบางสะพาน อ.บางสะพาน	คลองบางสะพาน/ชายฝั่งทะเลตะวันตก	-	3.30	0.70	0.50	0.59	น้ำปกติ	↑
39	จ.สงขลา	สถานีคลองอู่ตะเภา อ.หาดใหญ่	ทะเลสาบสงขลา	-	-	1.60	1.25	1.30	น้ำน้อย	↑
40	จ.พัทลุง	สถานีคลองพะยอม อ.ตะโหมด	ทะเลสาบสงขลา	-	-	N/A	N/A	N/A	น้ำปกติ	↔
41	จ.พัทลุง	สถานีลำปำ อ.เมือง	ทะเลสาบสงขลา	-	-	-0.40	-0.40	-0.40	น้ำปกติ	↔
42	จ.ฉะเชิงเทรา	อุทกวิทยาเชิงสนอ อ.เชิงสนอ	-	-	-	N/A	N/A	N/A	น้ำปกติ	↔
43	จ.เลย	สถานีแม่น้ำโขง (MRC) อ.เชียงแสน	โขง	-	-	N/A	N/A	N/A	น้ำปกติ	↔
44	จ.อุบลราชธานี	สถานีแม่น้ำโขง (MRC) อ.โขงเจียม	-	-	-	N/A	N/A	N/A	น้ำปกติ	↔
45	จ.นครสวรรค์	บ้านบางแก้ว อ.บรรพตพิสัย	ปิง-วัง-สะแกกรัง-ป่าสัก	-	-	36.77	36.77	36.77	น้ำปกติ	↔
46	จ.ตาก	บ้านปากน้ำอ.ห้วยจี่ อ.บ้านตาก	ปิง-วัง-สะแกกรัง-ป่าสัก	-	-	N/A	N/A	N/A	น้ำปกติ	↔
47	จ.เพชรบูรณ์	บ้านจางวาง อ.หล่มสัก	ปิง-วัง-สะแกกรัง-ป่าสัก	-	-	130.50	130.60	130.55	น้ำปกติ	↓
48	จ.เพชรบูรณ์	แม่น้ำป่าสักที่ อ.เมือง	ปิง-วัง-สะแกกรัง-ป่าสัก	-	-	110.85	110.90	110.85	น้ำปกติ	↓
49	จ.สระบุรี	แม่น้ำป่าสักที่ อ.แก่งคอย	ปิง-วัง-สะแกกรัง-ป่าสัก	-	-	6.98	7.08	6.98	น้ำปกติ	↓

ปริมาณน้ำฝนสูงสุด (มม.)

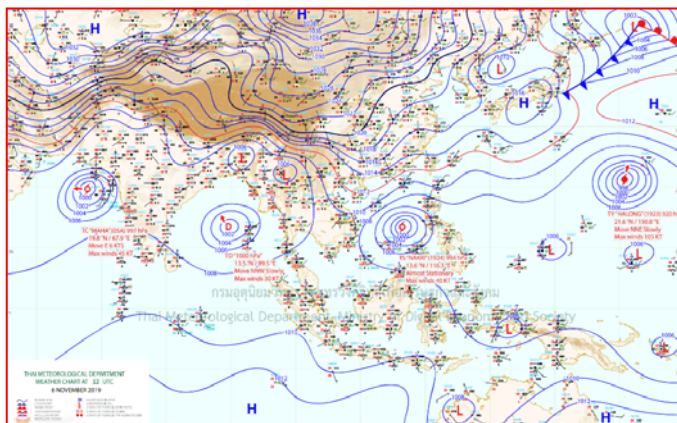
จังหวัด	๒ พ.ย. ๖๒	๓ พ.ย. ๖๒	๔ พ.ย. ๖๒	๕ พ.ย. ๖๒	๖ พ.ย. ๖๒	รวม
นครศรีธรรมราช	๖๗.๑	๔๐.๐	๕๙.๕	๓๘.๓	๖๓.๗	๓๖๑.๖
นราธิวาส	๒๕.๓	๗๐.๑	๓๘.๒	๑๘.๒	๘๖.๔	๓๒๗.๖
สุราษฎร์ธานี	๔๐.๐	๒๘.๗	๑๐๘.๐	๗๐.๕	๒๐.๕	๓๑๘.๕
ตรัง	๕๑.๐	๕๐.๐	๓๔.๙	๙.๒	๑๔.๐	๓๐๑.๑
พัทลุง	๑๕.๒	๒๐.๒	๑๕.๐	๖๘.๔	๖๐.๕	๒๗๑.๓
สงขลา	๕๐.๙	-	๕๓.๐	๑๓.๕	๔๓.๓	๒๖๑.๓
ตราด	๒๗.๐	๑๐.๐	๑๕๕.๐	๕๗.๘	-	๒๔๐.๘
พังงา	๒๐.๓	๘๔.๓	๗๐.๖	-	๓๒.๘	๒๐๘.๐
ปัตตานี	๒๕.๘	๓๐.๒	๕๕.๖	๕.๒	๒๒.๖	๑๘๔.๔
ภูเก็ต	๕๖.๔	๑๓.๗	๔.๔	-	๑.๐	๑๒๐.๓
กรุงเทพฯ	๖.๙	๘๑.๕	๒๒.๘	-	-	๑๑๑.๕
ชลบุรี	๒๐.๖	๖๙.๗	-	-	๐.๘	๙๑.๓
อุบลราชธานี	๓๕.๔	-	-	-	-	๘๑.๓
ชุมพร	๑๕.๐	๗.๒	๑๑.๒	๒.๕	๓.๘	๓๙.๗
จันทบุรี	๑๙.๐	๓๗.๙	-	-	๑๔.๓	๗๑.๐
กระบี่	๒๘.๔	๒๑.๐	๘.๒	-	-	๕๗.๖
อุทัยธานี	๓๒.๔	๓๕.๐	-	-	-	๖๗.๔
สมุทรปราการ	๑๗.๒	๕๓.๕	-	-	-	๗๑.๗
สุโขทัย	-	๕๙.๐	-	-	-	๖๘.๗
ฉะเชิงเทรา	๙.๒	๕๓.๐	๑.๒	-	-	๖๓.๔
ระนอง	๑๘.๓	๙.๓	๖.๔	๔.๖	๑๘.๔	๕๗.๐
กาญจนบุรี	๖.๒	๔๗.๕	๑.๔	-	-	๕๕.๓
นนทบุรี	๓.๑	๔๘.๖	-	-	-	๕๑.๗
ตาก	๑.๒	๔๓.๘	-	-	๐.๒	๔๕.๒
นครสวรรค์	๒๐.๐	๑๘.๕	๑.๐	-	-	๔๙.๕
สตูล	-	๗.๗	๑.๔	๑.๘	๕.๗	๑๖.๖
เชียงใหม่	-	๑๖.๗	๑๓.๗	๑๓.๖	๔.๑	๔๘.๑
เชียงราย	-	-	-	๒๐.๐	๒๔.๙	๔๔.๙
บุรีรัมย์	๘.๐	๑๒.๕	-	-	-	๒๐.๕
พิจิตร	-	๓๘.๕	-	-	-	๓๘.๕



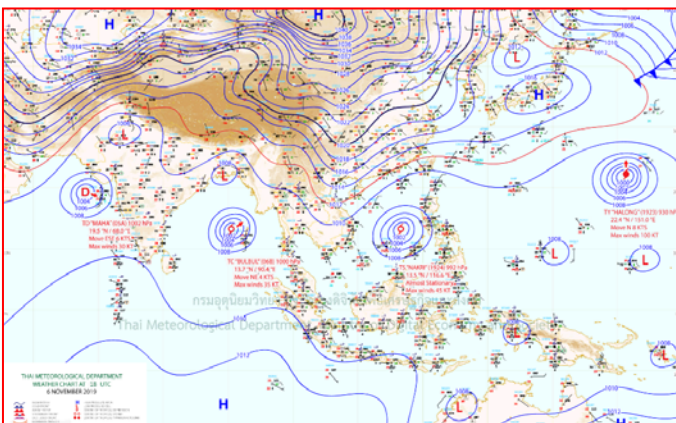
แผนที่อากาศ



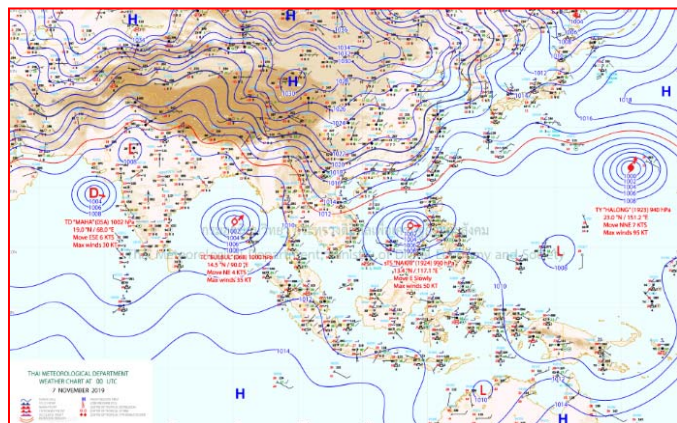
๖ พ.ย. ๖๒ เวลา ๑๓:๐๐ น. ๑



๖ พ.ย. ๖๒ เวลา ๑๕:๐๐ น. ๒



๗ พ.ย. ๖๒ เวลา ๐๑:๐๐ น. ๓



๗ พ.ย. ๖๒ เวลา ๐๓:๐๐ น. ๔

ภาคเหนือ ภาคอีสาน อากาศเย็นใต้ฝนตกหนัก กทม.เข้ามีหมอก

ประเทศไทยตอนบนมีหมอกบางในตอนเช้าและมีฝนบางแห่ง โดยภาคเหนือและภาคตะวันออกเฉียงเหนือยังคงมีอากาศเย็นในตอนเช้า สำหรับภาคใต้มีฝนตกต่อเนื่องและมีฝนตกหนักบางแห่ง ขอให้ประชาชนบริเวณภาคใต้ระวังอันตรายจากฝนที่ตกสะสมไว้ด้วย อนึ่ง พายุระดับ ๓ (โซนร้อน) “นากรี”(NAKRI) ปกคลุมทะเลจีนใต้ตอนกลาง พายุนี้เกือบไม่เคลื่อนที่มีแนวโน้มเคลื่อนตัวทางทิศตะวันตก คาดว่าจะเคลื่อนเข้าใกล้ชายฝั่งประเทศเวียดนามตอนกลาง ในช่วงวันที่ ๑๐-๑๑ พ.ย. ๒๕๖๒ โดยพายุนี้ยังไม่มีผลกระทบต่อประเทศไทยในระยะนี้

พยากรณ์อากาศสำหรับประเทศไทยตั้งแต่เวลา ๐๖.๐๐ น. วันนี้ ถึง ๐๖.๐๐ น. วันพรุ่งนี้.

ภาคเหนือ อากาศเย็นในตอนเช้า กับมีฝนฟ้าคะนอง ร้อยละ ๑๐ ของพื้นที่ ส่วนมากบริเวณจังหวัดแม่ฮ่องสอน เชียงใหม่ เชียงราย ลำพูน ลำปาง และพะเยา อุณหภูมิต่ำสุด ๒๑-๒๓ องศาเซลเซียส อุณหภูมิสูงสุด ๓๑-๓๕ องศาเซลเซียส บริเวณยอดดอยอากาศหนาว อุณหภูมิต่ำสุด ๙-๑๔ องศาเซลเซียส ลมตะวันออกเฉียงเหนือ ความเร็ว ๑๐-๒๕ กม./ชม.

ภาคตะวันออกเฉียงเหนือ อากาศเย็นในตอนเช้า อุณหภูมิต่ำสุด ๒๐-๒๒ องศาเซลเซียส อุณหภูมิสูงสุด ๓๒-๓๓ องศาเซลเซียส บริเวณยอดภูอากาศหนาว อุณหภูมิต่ำสุด ๑๒-๑๔ องศาเซลเซียส ลมตะวันออกเฉียงเหนือ ความเร็ว ๑๐-๒๕ กม./ชม.

ภาคกลาง มีเมฆบางส่วน กับมีหมอกบางในตอนเช้า โดยมีฝนฟ้าคะนอง ร้อยละ ๑๐ ของพื้นที่ ส่วนมากบริเวณจังหวัดราชบุรี กาญจนบุรี สมุทรสงคราม สมุทรสาคร และนครปฐม อุณหภูมิต่ำสุด ๒๒-๒๔ องศาเซลเซียส อุณหภูมิสูงสุด ๓๓-๓๕ องศาเซลเซียส ลมตะวันออกเฉียงเหนือ ความเร็ว ๑๐-๒๐ กม./ชม.

ภาคตะวันออก มีเมฆบางส่วน กับมีฝนฟ้าคะนอง ร้อยละ ๑๐ ของพื้นที่ ส่วนมากบริเวณจังหวัดชลบุรี ระยอง จันทบุรี และตราด อุณหภูมิต่ำสุด ๒๓-๒๕ องศาเซลเซียส อุณหภูมิสูงสุด ๓๒-๓๕ องศาเซลเซียส ลมตะวันออกเฉียงเหนือ ความเร็ว ๑๕-๓๐ กม./ชม. ทะเลมีคลื่นสูงประมาณ ๑ เมตร ห่างฝั่งคลื่นสูงมากกว่า ๑ เมตร

ภาคใต้ (ฝั่งตะวันออก) มีเมฆมาก กับมีฝนฟ้าคะนอง ร้อยละ ๖๐ ของพื้นที่ และมีฝนตกหนักบางแห่ง บริเวณจังหวัดสุราษฎร์ธานี นครศรีธรรมราช พัทลุง สงขลา ปัตตานี ยะลา และนราธิวาส อุณหภูมิต่ำสุด ๒๓-๒๔ องศาเซลเซียส อุณหภูมิสูงสุด ๓๒-๓๔ องศาเซลเซียส ตั้งแต่จังหวัดสุราษฎร์ธานีขึ้นมา ลมตะวันออกเฉียงเหนือ ความเร็ว ๑๕-๓๐ กม./ชม. ทะเลมีคลื่นสูงประมาณ ๑ เมตร บริเวณที่มีฝนฟ้าคะนองคลื่นสูงมากกว่า ๑ เมตร ตั้งแต่จังหวัดนครศรีธรรมราชลงไป ลมตะวันตกเฉียงใต้ ความเร็ว ๑๕-๓๕ กม./ชม. ทะเลมีคลื่นสูง ๑-๒ เมตร บริเวณที่มีฝนฟ้าคะนองคลื่นสูงมากกว่า ๒ เมตร

ภาคใต้ (ฝั่งตะวันตก) มีเมฆมาก กับมีฝนฟ้าคะนอง ร้อยละ ๖๐ ของพื้นที่ และมีฝนตกหนักบางแห่ง บริเวณจังหวัดระนอง พังงา ภูเก็ต และกระบี่ อุณหภูมิต่ำสุด ๒๓-๒๕ องศาเซลเซียส อุณหภูมิสูงสุด ๓๑-๓๔ องศาเซลเซียส ลมตะวันตก ความเร็ว ๑๕-๓๐ กม./ชม. ทะเลมีคลื่นสูงประมาณ ๑ เมตร บริเวณที่มีฝนฟ้าคะนองคลื่นสูงมากกว่า ๑ เมตร

กรุงเทพมหานครและปริมณฑล มีเมฆบางส่วน กับมีหมอกบางในตอนเช้า โดยมีฝนฟ้าคะนอง ร้อยละ ๑๐ ของพื้นที่ อุณหภูมิต่ำสุด ๒๔-๒๕ องศาเซลเซียส อุณหภูมิสูงสุด ๓๓-๓๖ องศาเซลเซียส ลมตะวันออกเฉียงเหนือ ความเร็ว ๑๐-๒๐ กม./ชม.

โคราชแล้งหนักวางนตทำนาปรังเด็ดขาด

จากกรณีภัยแล้งในหลายพื้นที่ของจังหวัดนครราชสีมาที่กำลังขยายวงกว้างออกไปมากขึ้น ส่งผลทำให้ประชาชนได้รับผลกระทบ เริ่มจะขาดแคลนแหล่งน้ำใช้ในการอุปโภคบริโภค ต้องแจกจ่ายน้ำไป ๒๐ หมู่บ้านแล้ว ประกอบกับลำน้ำที่สำคัญของจังหวัดนครราชสีมา โดยเฉพาะลุ่มลำน้ำมูล ลำเชียงไกร น่าเป็นห่วงว่า จะมีปริมาณน้ำไม่เพียงพอต่อการอุปโภคบริโภค

นายแยม บุญโญปกรณ์ นายกองค้การบริหารส่วนตำบลประสุข กล่าวว่า แหล่งเก็บกักน้ำในพื้นที่ตำบลประสุข อำเภอุมพวง เริ่มจะแห้งขอดจำเป็นต้องเร่งสูบดึงน้ำไปกักเก็บน้ำไว้ในสระน้ำประจำหมู่บ้าน ทุกหมู่บ้านอย่างเร่งด่วน เพราะน้ำที่เหลืออยู่คาดว่าจะเป็น้ำเค็ม ไม่สามารถทำการเกษตรและใช้อุปโภค บริโภคได้

อย่างไรก็ตาม ทางจังหวัดนครราชสีมาได้มีการประกาศงดเว้นการปลูกข้าวนาปรัง ตั้งแต่เดือนสิงหาคมที่ผ่านมา และจะส่งเสริมให้ประชาชนปลูกพืชฤดูแล้งเท่านั้น และในปีนี้ทางจังหวัด ไม่มีน้ำที่จะปล่อยช่วยพี่น้องประชาชนที่ปลูกข้าวนาปรังอย่างแน่นอน เพราะน้ำในอ่างเก็บน้ำแต่ละแห่งมีน้อยมาก มีไว้ใช้ในการอุปโภคบริโภคเท่านั้น วอนช่วยกันใช้น้ำอย่างประหยัด อย่าฝืนทำนาปรังโดยเด็ดขาด