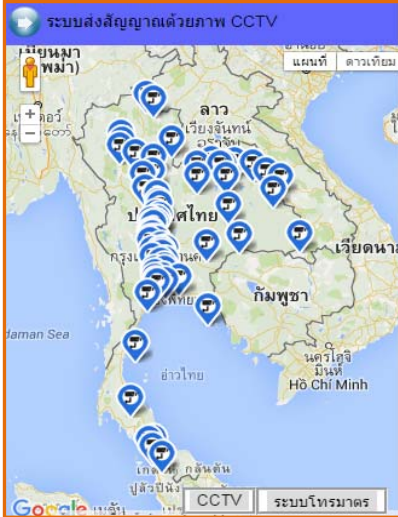




## รายงานระดับน้ำจากกล้อง CCTV

ณ. วันที่ 28 พฤศจิกายน พ.ศ. 2562



### สรุปสถานการณ์น้ำในลำน้ำสายหลัก

- สะพานพระแม่ย่า - อ.เมือง จ.สุโขทัย (ลุ่มน้ำยม) สถานการณ์น้ำปกติ
- สะพานสุพรรณกัลยา อ.เมือง จ.พิษณุโลก (ลุ่มน้ำน่าน) สถานการณ์น้ำปกติ
- แม่ น้ำเลย อ.เมือง จ.เลย (ลุ่มน้ำโขง) สถานการณ์น้ำปกติ
- เสนา อ.เสนา จ.พระนครศรีอยุธยา (ลุ่มน้ำเจ้าพระยา) สถานการณ์น้ำปกติ
- สะพานหลวงพ่อบึง - อ.นครไชยศรี จ.นครปฐม (ลุ่มน้ำท่าจีน) สถานการณ์น้ำปกติ
- สถานีอุตะภาคตอนล่าง - อ.หาดใหญ่ จ.สงขลา (ลุ่มน้ำทะเลสาบสงขลา) สถานการณ์น้ำปกติ
- บ้านบางแก้ว - อ.บรรพตพิสัย จ.นครสวรรค์ (ลุ่มน้ำปิง-วัง-สะแกกรัง-ป่าสัก) สถานการณ์น้ำปกติ

### สะพานมหาโพธิ์ - อ.เมือง จ.แพร่ (ลุ่มน้ำยม)



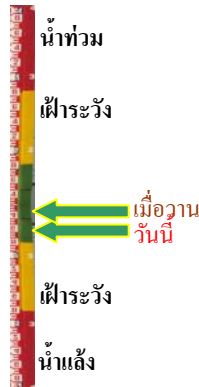
ระดับน้ำปัจจุบันต้นไม้บังสภาพ  
ระดับตลิ่งต่ำสุด 152.33 ม.รทก.  
ระดับท่อน้ำ 141.18 ม.รทก.

### สะพานศรีสังขาลย์ - อ.ศรีสังขาลย์ จ.สุโขทัย (ลุ่มน้ำยม)



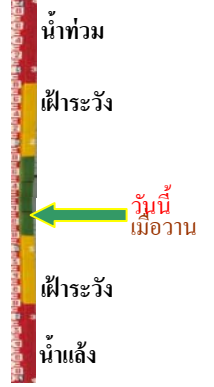
ระดับน้ำปัจจุบันต่ำกว่าสภาพ  
ระดับตลิ่งต่ำสุด 71.78 ม.รทก.  
ระดับท่อน้ำ 58.48 ม.รทก.

### สะพานพระแม่ย่า - อ.เมือง จ.สุโขทัย (ลุ่มน้ำยม)



ระดับน้ำปัจจุบัน 45.60 ม.รทก.  
ระดับตลิ่งต่ำสุด 48.59 ม.รทก.  
ระดับท่อน้ำ 41.13 ม.รทก.

### สะพานบ้านโพทะเล - อ.โพทะเล จ.พิจิตร (ลุ่มน้ำยม)



ระดับน้ำปัจจุบัน 25.85 ม.รทก.  
ระดับตลิ่งต่ำสุด 31.63 ม.รทก.  
ระดับท่อน้ำ 20.59 ม.รทก.

วัดเกษไชโยเหนือ - อ.ชุมแสง จ.นครสวรรค์  
(ลุ่มน้ำน่าน)



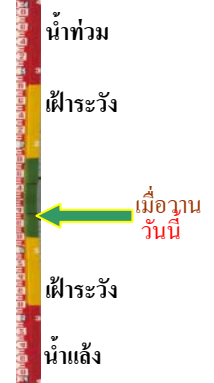
ระดับน้ำปัจจุบันต้นไม่บังสถาพ  
ระดับตลิ่งต่ำสุด - ม.รทก.  
ระดับท้องน้ำ - ม.รทก.



บ้านทับกฤช - อ.ชุมแสง จ.นครสวรรค์ (ทับกฤชใต้)  
(ลุ่มน้ำน่าน)



ระดับน้ำปัจจุบันต่ำกว่าสถาพ  
ระดับตลิ่งต่ำสุด 26.16 ม.รทก.  
ระดับท้องน้ำ 13.28 ม.รทก.



สะพานท่าเสา - อ.เมือง จ.อุตรดิตถ์  
(ลุ่มน้ำน่าน)



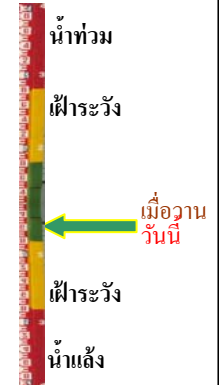
ระดับน้ำปัจจุบัน 54.80 ม.รทก.  
ระดับตลิ่งต่ำสุด 56.91 ม.รทก.  
ระดับท้องน้ำ 47.80 ม.รทก.



สะพานนครน่านพัฒนา อ.เมือง จ.น่าน  
(ลุ่มน้ำน่าน)



ระดับน้ำปัจจุบันต้นไม่บังสถาพ  
ระดับตลิ่งต่ำสุด 197.73 ม.รทก.  
ระดับท้องน้ำ 190.94 ม.รทก.



สะพานเฉลิมพระเกียรติ 48 พรรษา  
อ.เมือง จ.พิจิตร (ลุ่มน้ำน่าน)



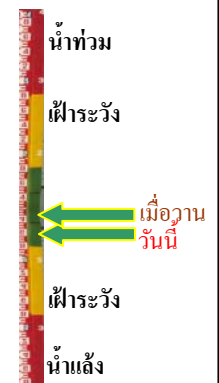
ระดับน้ำปัจจุบันต่ำกว่าสถาพ  
ระดับตลิ่งต่ำสุด - ม.รทก.  
ระดับท้องน้ำ - ม.รทก.



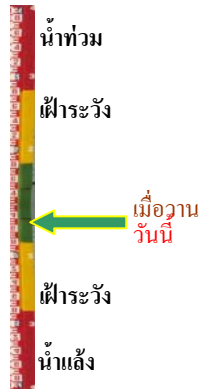
สะพานเฉลิมพระเกียรติ ร.9 72 พรรษา  
อ.บางมูลนาก จ.พิจิตร (ลุ่มน้ำน่าน)



ระดับน้ำปัจจุบัน 21.30 ม.รทก.  
ระดับตลิ่งต่ำสุด 27.23 ม.รทก.  
ระดับท้องน้ำ 16.56 ม.รทก.

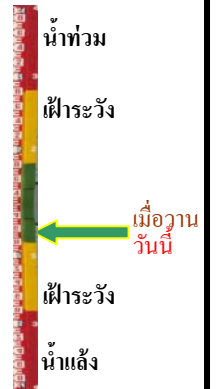


สะพานสุพรรณกัลยา - อ.เมือง จ.พิษณุโลก  
(ลุ่มน้ำน่าน)



ระดับน้ำปัจจุบันต่ำกว่าस्ताฟ  
ระดับตลิ่งต่ำสุด 44.52 ม.รทก.  
ระดับทื่อน้ำ 32.51 ม.รทก.

สถานีห้วยหลวง - อ.เมือง จ.อุดรธานี  
(ลุ่มน้ำโขง)



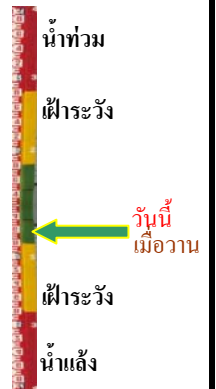
ระดับน้ำปัจจุบันต่ำกว่าस्ताฟ  
ระดับตลิ่งต่ำสุด 169.93 ม.รทก.  
ระดับทื่อน้ำ 166.69 ม.รทก.

สถานีแม่น้ำเลย - อ.เมือง จ.เลย  
(ลุ่มน้ำโขง)



ระดับน้ำปัจจุบันต่ำกว่าस्ताฟ  
ระดับตลิ่งต่ำสุด - ม.รทก.  
ระดับทื่อน้ำ - ม.รทก.

สถานีห้วยฝาย - อ.แม่สาย จ.เชียงราย  
(แม่สาย/โขง)



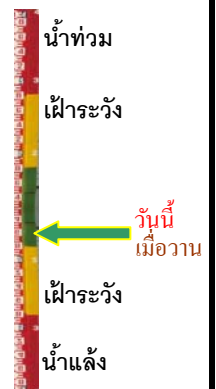
ระดับน้ำปัจจุบันต่ำกว่าस्ताฟ  
ระดับตลิ่งต่ำสุด - ม.รทก.  
ระดับทื่อน้ำ 394.87 ม.รทก.

สนง.ส่วนอุทกหนองคาย - อ.เมือง จ.หนองคาย  
(ลุ่มน้ำโขง)



ระดับน้ำปัจจุบันต่ำกว่าस्ताฟ  
ระดับตลิ่งต่ำสุด 166.65 ม.รทก.  
ระดับทื่อน้ำ 149.20 ม.รทก.

บ้านท่าสะอาด - อ.เซกา จ.บึงกาฬ  
(แม่น้ำสงคราม/ลุ่มน้ำโขง)



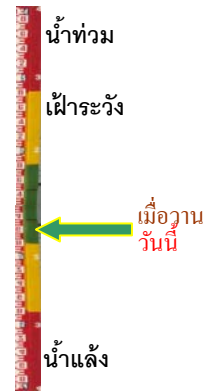
ระดับน้ำปัจจุบันสูงกว่าस्ताฟ  
ระดับตลิ่งต่ำสุด 144.92 ม.รทก.  
ระดับทื่อน้ำ 134.18 ม.รทก.

บ้านตลปปากน้ำ - อ.ท่าอุเทน จ.นครพนม  
(แม่น้ำสงคราม/ลุ่มน้ำโขงอีสาน)



ระดับน้ำปัจจุบันต่ำกว่าสถาฟ  
ระดับตลิ่งต่ำสุด 142.11 ม.รทก.  
ระดับท้องน้ำ 131.25 ม.รทก.

ร.ร.เทศบาล 4 - อ.เมือง จ.นครราชสีมา  
(ลำตะคอง/มูล)



ระดับน้ำปัจจุบัน 176.50 ม.รทก.  
ระดับตลิ่งต่ำสุด 178.00 ม.รทก.  
ระดับท้องน้ำ - ม.รทก.

สตึก - อ.สตึก จ.บุรีรัมย์  
(ลุ่มน้ำมูล)



ระดับน้ำปัจจุบัน 124.45 ม.รทก.  
ระดับตลิ่งต่ำสุด 128.76 ม.รทก.  
ระดับท้องน้ำ 121.50 ม.รทก.

วัดเกาะวาลุการาม - อ.เมือง จ.ลำปาง  
(ลุ่มน้ำวัง)



ระดับน้ำปัจจุบันต่ำกว่าสถาฟ  
ระดับตลิ่งต่ำสุด 234.67 ม.รทก.  
ระดับท้องน้ำ 227.54 ม.รทก.

อ.ปากน้ำโพ จ.นครสวรรค์  
(ลุ่มน้ำเจ้าพระยา)



ระดับน้ำปัจจุบันต่ำกว่าสถาฟ  
ระดับตลิ่งต่ำสุด 25.82 ม.รทก.  
ระดับท้องน้ำ 14.66 ม.รทก.

เชิงสะพานสิงห์บุรี - อ.เมือง จ.สิงห์บุรี  
(ลุ่มน้ำเจ้าพระยา)



ระดับน้ำปัจจุบัน 1.80 ม.รทก.  
ระดับตลิ่งต่ำสุด 11.50 ม.รทก.  
ระดับท้องน้ำ -2.14 ม.รทก.

บ้านยางมณี - อ.โพธิ์ทอง จ.อ่างทอง  
(ลุ่มน้ำเจ้าพระยา)



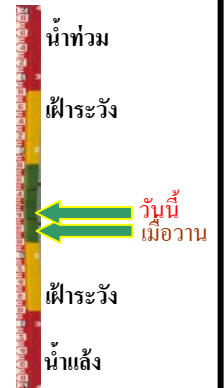
ระดับน้ำปัจจุบันต่ำกว่าสถาฟ  
ระดับตลิ่งต่ำสุด - ม.รทก.  
ระดับท้องน้ำ - ม.รทก.



บ้านป้อม - อ.พระนครศรีอยุธยา  
จ.พระนครศรีอยุธยา (ลุ่มน้ำเจ้าพระยา)



ระดับน้ำปัจจุบัน 7.90 ม.รทก.  
ระดับตลิ่งต่ำสุด - ม.รทก.  
ระดับท้องน้ำ - ม.รทก.



เสนา - อ.เสนา จ.พระนครศรีอยุธยา  
(ลุ่มน้ำเจ้าพระยา)



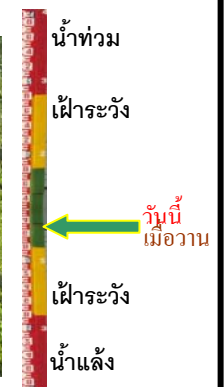
ระดับน้ำปัจจุบันต่ำกว่าสถาฟ  
ระดับตลิ่งต่ำสุด - ม.รทก.  
ระดับท้องน้ำ - ม.รทก.



อุทัยใหม่ - อ.เมือง จ.อุทัยธานี  
(ลุ่มน้ำสะแกกรัง)



ระดับน้ำปัจจุบันต้นไม้บังสถาฟ  
ระดับตลิ่งต่ำสุด 19.90 ม.รทก.  
ระดับท้องน้ำ - ม.รทก.



สะพานปรีดีย์ - อ.เมือง จ.พระนครศรีอยุธยา  
(ลุ่มน้ำเจ้าพระยา)



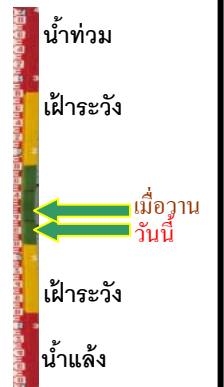
ระดับน้ำปัจจุบัน -0.30 ม.รทก.  
ระดับตลิ่งต่ำสุด - ม.รทก.  
ระดับท้องน้ำ - ม.รทก.



สะพานข้ามแม่น้ำท่าจีน 3 - อ.เมือง  
จ.สมุทรสาคร (ลุ่มน้ำท่าจีน)



ระดับน้ำปัจจุบัน 0.01 ม.รทก.  
ระดับตลิ่งต่ำสุด 1.37 ม.รทก.  
ระดับท้องน้ำ -6.73 ม.รทก.



สะพานบุญรัตนประชาวุฒัน - อ.สามพราน  
จ.นครปฐม (ลุ่มน้ำท่าจีน)



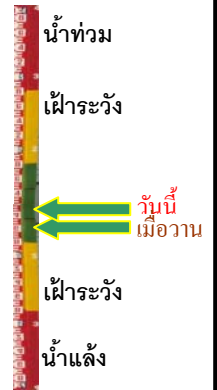
ระดับน้ำปัจจุบัน 0.78 ม.รทก.  
ระดับตลิ่งต่ำสุด 1.46 ม.รทก.  
ระดับท้องน้ำ -7.22 ม.รทก.



สะพานหลวงพ่เป็น - อ.นครไชยศรี  
จ.นครปฐม (ลุ่มน้ำท่าจีน)



ระดับน้ำปัจจุบัน 0.96 ม.รทก.  
ระดับตลิ่งต่ำสุด 2.97 ม.รทก.  
ระดับท้องน้ำ -4.69 ม.รทก.



สะพานข้ามแม่น้ำท่าจีน ทางหลวง346  
อ.บางเลน จ.นครปฐม (ลุ่มน้ำท่าจีน)



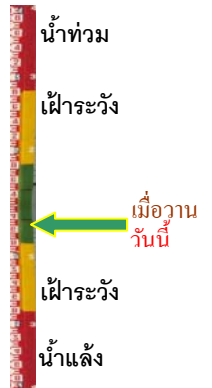
ระดับน้ำปัจจุบัน -0.64 ม.รทก.  
ระดับตลิ่งต่ำสุด 0.89 ม.รทก.  
ระดับท้องน้ำ -5.93 ม.รทก.



สะพานวัดพระรูป อ.เมือง จ.สุพรรณบุรี  
(ลุ่มน้ำท่าจีน)



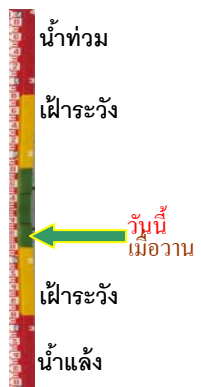
ระดับน้ำปัจจุบัน 0.40 ม.รทก.  
ระดับตลิ่งต่ำสุด 3.32 ม.รทก.  
ระดับท้องน้ำ -0.56 ม.รทก.



สะพานข้ามแม่น้ำท่าจีน ทางหลวง3365  
อ.สามชุก จ.สุพรรณบุรี (ลุ่มน้ำท่าจีน)



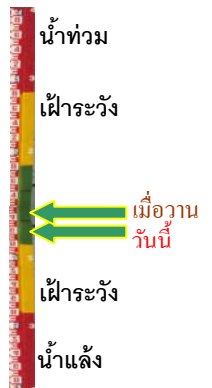
ระดับน้ำปัจจุบัน ต้นไม้บังสภาพ  
ระดับตลิ่งต่ำสุด 5.70 ม.รทก.  
ระดับท้องน้ำ 0.46 ม.รทก.



สะพานสามง่าม-ท่าโบสถ์ อ.หันคา  
จ.ชัยนาท (ลุ่มน้ำท่าจีน)



ระดับน้ำปัจจุบัน 11.42 ม.รทก.  
ระดับตลิ่งต่ำสุด 13.14 ม.รทก.  
ระดับท้องน้ำ 10.08 ม.รทก.

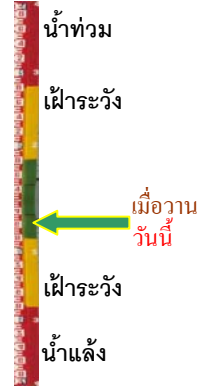


เชิงสะพานฉะเชิงเทรา - อ.เมือง จ.ฉะเชิงเทรา  
(ลุ่มน้ำบางปะกง)



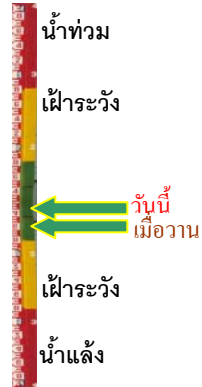
ระดับน้ำปัจจุบันระดับน้ำต่ำกว่าสภาพ  
ระดับตลิ่งต่ำสุด 1.90 ม.รทก.  
ระดับท้องน้ำ - ม.รทก.

เทศบาลเมืองเพชรบุรี - อ.เมือง จ.เพชรบุรี  
(ลุ่มน้ำเพชรบุรี)



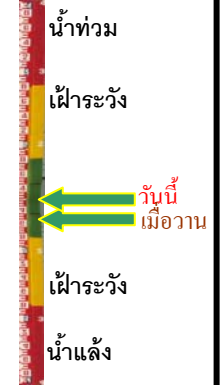
ระดับน้ำปัจจุบัน 0.70 ม.รทก.  
ระดับตลิ่งต่ำสุด 4.33 ม.รทก.  
ระดับท้องน้ำ 0.01 ม.รทก.

ร.ร.อนุบาลบางสะพาน - อ.บางสะพาน จ.ประจวบคีรีขันธ์  
(คลองบางสะพาน/ชายฝั่งทะเลตะวันตก)



ระดับน้ำปัจจุบัน 1.40 ม.รทก.  
ระดับตลิ่งต่ำสุด 4.16 ม.รทก.  
ระดับท้องน้ำ -0.14 ม.รทก.

สถานีอุตะภาคตอนล่าง - อ.หาดใหญ่ จ.สงขลา  
(ลุ่มน้ำทะเลสาบสงขลา)



ระดับน้ำปัจจุบัน 1.10 ม.รทก.  
ระดับตลิ่งต่ำสุด 8.93 ม.รทก.  
ระดับท้องน้ำ -1.93 ม.รทก.

สถานีคลองตะโหมด - อ.ตะโหมด จ.พัทลุง  
(ลุ่มน้ำทะเลสาบสงขลา)



ระดับน้ำปัจจุบันต่ำกว่าสภาพ  
ระดับตลิ่งต่ำสุด 27.94 ม.รทก.  
ระดับท้องน้ำ 20.52 ม.รทก.

สถานีลำปำ - อ.เมือง จ.พัทลุง  
(ลุ่มน้ำทะเลสาบสงขลา)



ระดับน้ำปัจจุบัน -0.25 ม.รทก.  
ระดับตลิ่งต่ำสุด 1.15 ม.รทก.  
ระดับท้องน้ำ -2.86 ม.รทก.

สถานีวัดแม่น้ำโขง (MRC) - อ.เชียงคาน จ.เลย  
(ลุ่มน้ำโขงอีสาน)



|                  |      |        |
|------------------|------|--------|
| ระดับน้ำปัจจุบัน | 4.00 | ม.รทก. |
| ระดับตลิ่งต่ำสุด | -    | ม.รทก. |
| ระดับท่อน้ำ      | -    | ม.รทก. |

สถานีวัดแม่น้ำโขง (MRC) - อ.โขงเจียม จ.อุบลราชธานี  
(ลุ่มน้ำโขงอีสาน)



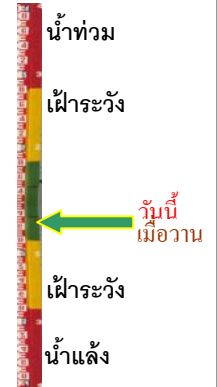
|                             |   |        |
|-----------------------------|---|--------|
| ระดับน้ำปัจจุบันต่ำกว่าสถาป |   |        |
| ระดับตลิ่งต่ำสุด            | - | ม.รทก. |
| ระดับท่อน้ำ                 | - | ม.รทก. |

สถานีบ้านบางแก้ว - อ.บรรพตพิสัย จ.นครสวรรค์  
(ลุ่มน้ำปิง-วัง-สะแกกรัง-ป่าสัก)



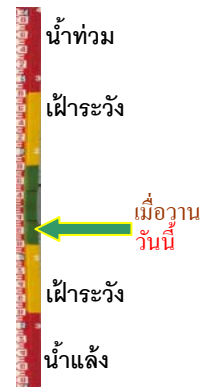

|                  |       |        |
|------------------|-------|--------|
| ระดับน้ำปัจจุบัน | 36.87 | ม.รทก. |
| ระดับตลิ่งต่ำสุด | 44.95 | ม.รทก. |
| ระดับท่อน้ำ      | 35.06 | ม.รทก. |

สถานีบ้านปากร่องห้วยจี่ - อ.บ้านตาก จ.ตาก  
(ลุ่มน้ำปิง-วัง-สะแกกรัง-ป่าสัก)



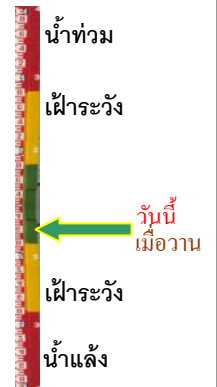
|                             |        |        |
|-----------------------------|--------|--------|
| ระดับน้ำปัจจุบันต่ำกว่าสถาป |        |        |
| ระดับตลิ่งต่ำสุด            | 120.45 | ม.รทก. |
| ระดับท่อน้ำ                 | 114.47 | ม.รทก. |

สถานีบ้านจางวาง - อ.หล่มสัก จ.เพชรบูรณ์  
(ลุ่มน้ำปิง-วัง-สะแกกรัง-ป่าสัก)



|                  |        |        |
|------------------|--------|--------|
| ระดับน้ำปัจจุบัน | 130.40 | ม.รทก. |
| ระดับตลิ่งต่ำสุด | 135.46 | ม.รทก. |
| ระดับท่อน้ำ      | 127.24 | ม.รทก. |

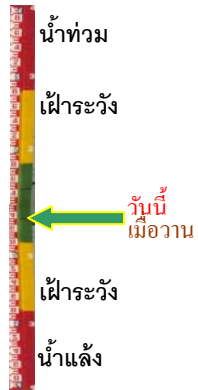
สถานีแม่น้ำป่าสัก - อ.เมือง จ.เพชรบูรณ์  
(ลุ่มน้ำปิง-วัง-สะแกกรัง-ป่าสัก)



|                  |        |        |
|------------------|--------|--------|
| ระดับน้ำปัจจุบัน | 110.10 | ม.รทก. |
| ระดับตลิ่งต่ำสุด | 114.98 | ม.รทก. |
| ระดับท่อน้ำ      | 104.53 | ม.รทก. |

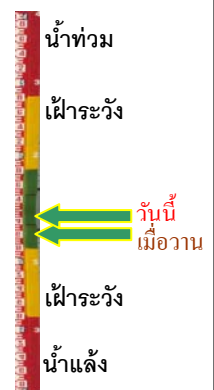


สถานีแม่น้ำป่าสัก - อ.เสนาให้ จ.สระบุรี  
(ลุ่มน้ำป่าสัก-วัง-สะแกกรัง-ป่าสัก)



|                  |       |        |
|------------------|-------|--------|
| ระดับน้ำปัจจุบัน | 7.50  | ม.รทก. |
| ระดับตลิ่งต่ำสุด | 13.46 | ม.รทก. |
| ระดับท้องน้ำ     | 0.04  | ม.รทก. |

สถานีแม่น้ำป่าสัก - อ.แก่งคอย จ.สระบุรี  
(ลุ่มน้ำป่าสัก-วัง-สะแกกรัง-ป่าสัก)



|                  |       |        |
|------------------|-------|--------|
| ระดับน้ำปัจจุบัน | 6.78  | ม.รทก. |
| ระดับตลิ่งต่ำสุด | 20.10 | ม.รทก. |
| ระดับท้องน้ำ     | 4.79  | ม.รทก. |

| จังหวัด            | สถานที่ตั้งกล้อง                             | แม่น้ำ/<br>ลุ่มน้ำ              | วิกฤติ            | วิกฤติ           | ระดับน้ำ (ม.รทก.) |         |         | สถานการณ์ | หมายเหตุ |
|--------------------|--|---------------------------------|-------------------|------------------|-------------------|---------|---------|-----------|----------|
|                    |  |                                 | น้ำแล้ง           | น้ำท่วม          | พ.ศ.2562          |         |         |           |          |
|                    |  |                                 | ระดับน้อย<br>กว่า | ระดับ<br>มากกว่า | 26 พ.ย.           | 27 พ.ย. | 28 พ.ย. |           |          |
| จ.แพร่             | สะพานมหาโพธิ์ อ.เมือง                        | ยม                              | 143.18            | 152.33           | N/A               | N/A     | N/A     | น้ำปกติ   | ↔        |
| จ.สุโขทัย          | สะพานศรีสังขาลย์ อ.เมือง                     | ยม                              | 60.14             | 71.78            | N/A               | N/A     | N/A     | น้ำปกติ   | ↔        |
| จ.สุโขทัย          | สะพานพระแม่ย่า อ.เมือง                       | ยม                              | 42.48             | 48.59            | 46.20             | 45.95   | 45.60   | น้ำปกติ   | ↓        |
| จ.พิษณุโลก         | สะพานบางระกำ อ.บางระกำ                       | ยม                              | 31.73             | 37.23            | N/A               | N/A     | N/A     | น้ำปกติ   | ↔        |
| จ.พิจิตร           | สะพานโพทะเล อ.โพทะเล                         | ยม                              | 22.58             | 30.63            | 25.85             | 25.85   | 25.85   | น้ำปกติ   | ↔        |
| จ.พิษณุโลก         | โนนท่าซำ อ.เมือง                             | น่าน                            | 37.33             | 45.04            | N/A               | N/A     | N/A     | น้ำปกติ   | ↔        |
| จ.นครสวรรค์        | วัดเกษไชโยเหนือ อ.ชุมแสง                     | น่าน                            | 18.73             | 25.60            | N/A               | N/A     | N/A     | น้ำปกติ   | ↔        |
| จ.นครสวรรค์        | บ้านทับกฤษ อ.ชุมแสง (ทับกฤษใต้)              | น่าน                            | -                 | 26.16            | N/A               | N/A     | N/A     | น้ำปกติ   | ↔        |
| จ.อุตรดิตถ์        | สะพานท่าเสา อ.เมือง                          | น่าน                            | 49.22             | 56.91            | 54.90             | 54.70   | 54.80   | น้ำปกติ   | ↑        |
| จ.น่าน             | สะพานนครน่านพัฒนา อ.เมือง                    | น่าน                            | 192.17            | 197.73           | N/A               | N/A     | N/A     | น้ำปกติ   | ↔        |
| จ.พิจิตร           | สะพานเฉลิมพระเกียรติ ๖๖ ๖๖ พรรษา อ.บางมูลนาก | น่าน                            | 18.19             | 27.23            | 21.40             | 21.35   | 21.30   | น้ำปกติ   | ↓        |
| จ.พิษณุโลก         | สะพานสุพรรณกัลยา อ.เมือง                     | น่าน                            | 33.98             | 44.52            | N/A               | N/A     | N/A     | น้ำปกติ   | ↔        |
| จ.อุตรธานี         | สถานีห้วยหลวง อ.เมือง                        | โขง                             | -                 | -                | N/A               | N/A     | N/A     | น้ำปกติ   | ↔        |
| จ.เลย              | สถานีแม่น้ำเลย อ.เมือง                       | โขง                             | -                 | -                | N/A               | N/A     | N/A     | น้ำปกติ   | ↔        |
| จ.เชียงราย         | สถานีห้วยฝาย อ.แม่สาย                        | แม่สาย/โขง                      | 395.79            | 396.50           | N/A               | N/A     | N/A     | น้ำปกติ   | ↔        |
| จ.หนองคาย          | สง.ส่วนอุทกหนองคาย อ.เมือง                   | โขง                             | 157.85            | 166.70           | N/A               | N/A     | N/A     | น้ำปกติ   | ↔        |
| จ.หนองคาย          | วัดทุ่งธาตุ อ.โพนพิสัย                       | ห้วยหลวง/โขงอีสาน               | 150.50            | 159.43           | N/A               | N/A     | N/A     | น้ำปกติ   | ↔        |
| จ.นครพนม           | บ้านตาลปากน้ำ อ.ท่าอุเทน                     | น้ำสงคราม/โขงอีสาน              | 133.42            | 141.02           | N/A               | N/A     | N/A     | น้ำปกติ   | ↔        |
| จ.นครราชสีมา       | ร.ร.เทศบาล 4 อ.เมือง                         | ลำตะคอง/มูล                     | 174.60            | 178.00           | 176.50            | 176.50  | 176.50  | น้ำปกติ   | ↔        |
| จ.บุรีรัมย์        | สตึก อ.สตึก                                  | มูล                             | 123.13            | 128.76           | 124.45            | 124.45  | 124.45  | น้ำปกติ   | ↔        |
| จ.สิงห์บุรี        | เขิงสะพานสิงห์บุรี อ.เมือง                   | เจ้าพระยา                       | 3.45              | 11.50            | 1.80              | 1.80    | 1.80    | น้ำปกติ   | ↔        |
| จ.อ่างทอง          | บ้านยางมณี อ.โพธิ์ทอง                        | เจ้าพระยา                       | -                 | 9.11             | N/A               | N/A     | N/A     | น้ำปกติ   | ↔        |
| จ.อ่างทอง          | ศาลากลางอ่างทอง อ.เมือง                      | เจ้าพระยา                       | -                 | 8.46             | N/A               | N/A     | N/A     | น้ำปกติ   | ↔        |
| จ. พระนครศรีอยุธยา | บ้านป้อม อ.พระนครศรีอยุธยา                   | เจ้าพระยา                       | -                 | -                | 7.90              | 7.65    | 7.90    | น้ำปกติ   | ↑        |
| จ. พระนครศรีอยุธยา | อ.เสนา                                       | น้อย/เจ้าพระยา                  | 2.00              | 5.00             | N/A               | N/A     | N/A     | น้ำปกติ   | ↔        |
| จ.อุทัยธานี        | อุทัยใหม่ อ.เมือง                            | สะแกกรัง                        | -                 | -                | N/A               | N/A     | N/A     | น้ำปกติ   | ↔        |
| จ. พระนครศรีอยุธยา | สะพานปรีดีอ.พระนครศรีอยุธยา                  | เจ้าพระยา                       | -                 | -                | -0.30             | -0.50   | -0.30   | น้ำปกติ   | ↑        |
| จ.ชัยนาท           | ปตท.พลเทพ(วัดทรงเสวย) อ.วัดสิงห์             | ท่าจีน                          | -                 | -                | 4.10              | 5.05    | 5.00    | น้ำปกติ   | ↓        |
| จ.สมุทรปราการ      | สะพานข้ามแม่น้ำท่าจีน 3 อ.เมือง              | ท่าจีน                          | -5.11             | 0.57             | -0.44             | 0.26    | 0.01    | น้ำปกติ   | ↓        |
| จ.นครปฐม           | สะพานบุญรัตน์ประชานุวัฒน์ อ.สามพราน          | ท่าจีน                          | -5.59             | -0.30            | 0.68              | 0.78    | 0.78    | น้ำปกติ   | ↔        |
| จ.นครปฐม           | สะพานหลวงพ่อบึง อ.นครไชยศรี                  | ท่าจีน                          | -3.16             | 2.21             | 0.97              | 0.91    | 0.96    | น้ำปกติ   | ↑        |
| จ.สุพรรณบุรี       | สะพานวัดพระรูป อ.เมือง                       | ท่าจีน                          | -1.26             | 2.75             | 0.40              | 0.40    | 0.40    | น้ำน้อย   | ↔        |
| จ.สุพรรณบุรี       | สะพานข้ามแม่น้ำท่าจีน ทางหลวง3365 อ.สามชุก   | ท่าจีน                          | 1.55              | 5.18             | N/A               | N/A     | N/A     | น้ำปกติ   | ↔        |
| จ.ชัยนาท           | สะพานสามง่าม-ท่าโบสถ์ อ.หันคา                | ท่าจีน                          | 10.69             | 12.83            | 11.52             | 11.47   | 11.42   | น้ำปกติ   | ↓        |
| จ.ฉะเชิงเทรา       | เขิงสะพานฉะเชิงเทรา อ.เมือง                  | บางปะกง                         | -0.01             | 1.90             | N/A               | N/A     | N/A     | น้ำปกติ   | ↔        |
| จ.จันทบุรี         | ตรงข้ามวัดจันทนาราม อ.เมือง                  | จันทบุรี/ชายฝั่งทะเลตะวันออก    | 0.20              | 3.73             | N/A               | N/A     | N/A     | น้ำปกติ   | ↔        |
| จ.เพชรบุรี         | เทศบาลเมืองเพชรบุรี อ.เมือง                  | เพชรบุรี                        | -                 | 3.18             | 0.70              | 0.70    | 0.70    | น้ำปกติ   | ↔        |
| จ.ประจวบคีรีขันธ์  | ร.ร.อนุบาลางสะพาน อ.บางสะพาน                 | คลองบางสะพาน/ชายฝั่งทะเลตะวันตก | -                 | 3.30             | 1.20              | 1.25    | 1.40    | น้ำปกติ   | ↑        |
| จ.สงขลา            | สถานีคลองอู่ตะเภาตอนล่าง อ.หาดใหญ่           | ทะเลสาบสงขลา                    | -                 | -                | 1.00              | 0.85    | 1.10    | น้ำน้อย   | ↑        |
| จ.พัทลุง           | สถานีคลองตะโหมด อ.ตะโหมด                     | ทะเลสาบสงขลา                    | -                 | -                | N/A               | N/A     | N/A     | น้ำปกติ   | ↔        |
| จ.พัทลุง           | สถานีลำป่า อ.เมือง                           | ทะเลสาบสงขลา                    | -                 | -                | N/A               | N/A     | N/A     | น้ำปกติ   | ↔        |
| จ.เชียงราย         | อุทกวิทยาเชียงแสน อ.เชียงแสน                 | -                               | -                 | -                | 2.25              | 2.25    | 2.25    | น้ำปกติ   | ↔        |
| จ.เลย              | สถานีวัดแม่น้ำโขง (MRC) เชียงคาน อ.เชียงคาน  | โขง                             | -                 | -                | N/A               | N/A     | N/A     | น้ำปกติ   | ↔        |
| จ.อุบลราชธานี      | สถานีวัดแม่น้ำโขง (MRC) โขงเจียม อ.โขงเจียม  | -                               | -                 | -                | N/A               | N/A     | N/A     | น้ำปกติ   | ↔        |
| จ.นครสวรรค์        | บ้านบางแก้ว อ.บรรพตพิสัย                     | ปิง-วัง-สะแกกรัง-ป่าสัก         | -                 | -                | 36.87             | 36.87   | 36.87   | น้ำปกติ   | ↔        |
| จ.ตาก              | บ้านป่าร้องห้วยจี่ อ.บ้านตาก                 | ปิง-วัง-สะแกกรัง-ป่าสัก         | -                 | -                | N/A               | N/A     | N/A     | น้ำปกติ   | ↔        |
| จ.เพชรบูรณ์        | บ้านจางวาง อ.หล่มสัก                         | ปิง-วัง-สะแกกรัง-ป่าสัก         | -                 | -                | 130.40            | 130.40  | 130.40  | น้ำปกติ   | ↔        |
| จ.เพชรบูรณ์        | แม่น้ำป่าสักที่ อ.เมือง                      | ปิง-วัง-สะแกกรัง-ป่าสัก         | -                 | -                | 109.90            | 110.10  | 110.10  | น้ำปกติ   | ↔        |
| จ.สระบุรี          | แม่น้ำป่าสักที่ อ.แก่งคอย                    | ปิง-วัง-สะแกกรัง-ป่าสัก         | -                 | -                | 6.78              | 6.68    | 6.78    | น้ำปกติ   | ↑        |

\*N/A คือ อ่านค่าระดับจากไม้วัดระดับ (Staff) ไม่ได้ / ไม้วัดระดับ (Staff) ชำรุด

\*\*ม.รทก. คือ เมตรเทียบกับระดับน้ำทะเลปานกลาง

\*\* ระดับน้ำทะเลปานกลาง (Mean Sea Level) หรือ ร.ท.ก. เป็นค่าการวัด ระดับน้ำทะเลขึ้นสูงสุด (High Tide : HT) และลงต่ำสุด (Low Tide : LT) ของแต่ละวัน ในช่วงระยะเวลาที่กำหนด แล้วนำค่ามาเฉลี่ยเป็นระดับน้ำทะเลปานกลาง สำหรับระยะเวลาที่ทำการรังวัดโดยทั่วไปจะต้องวัดเป็นเวลา ๑๘.๖ ปี ตามวัฏจักรของน้ำ ระดับน้ำทะเลปานกลางของแต่ละบริเวณทั่วโลกอาจมีความสูงไม่เท่ากัน

ในประเทศไทยใช้เวลาในการวัด ๕ ปี โดยเลือกที่ตำบลเกาะหลัก จังหวัดประจวบคีรีขันธ์ เป็นที่วัด แล้วนำมาหาค่าเฉลี่ย เพื่อใช้เป็นค่าระดับน้ำทะเลปานกลาง ให้มีค่า ๐.๐๐๐ เมตร ทำการถ่ายโยงมายังหมุด BM-A (ซึ่งถือว่าเป็นหมุดหลักฐานหมุดแรกประเทศไทย) ซึ่งมีค่าระดับน้ำทะเลปานกลาง ๑.๔๔๗๗ เมตร