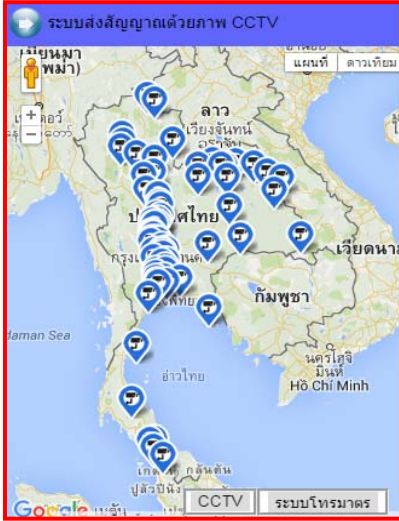




รายงานระดับน้ำจากกล้อง CCTV

ณ. วันที่ 13 พฤศจิกายน พ.ศ. 2559

เวลา 08.30 น.



สรุปสถานการณ์น้ำในลำน้ำสายหลัก

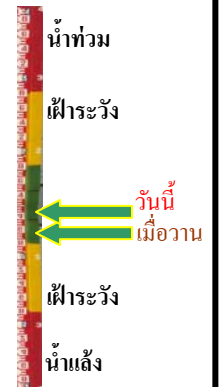
- บ้านหาดเสลา อ.เก้าเลี้ยว จ.นครสวรรค์ (ลุ่มน้ำปิง) สถานการณ์น้ำปกติ
- วัดเกาะวาลุการาม อ.เมือง จ.ลำปาง (ลุ่มน้ำวัง) สถานการณ์น้ำปกติ
- สะพานมหาโพธิ์ อ.เมือง จ.แพร่ (ลุ่มน้ำยม) สถานการณ์น้ำปกติ
- สะพานท่าเสา อ.เมือง จ.อุตรดิตถ์ (ลุ่มน้ำน่าน) สถานการณ์น้ำปกติ
- เสนา อ.เสนา จ.พระนครศรีอยุธยา (ลุ่มน้ำเจ้าพระยา) สถานการณ์น้ำปกติ
- สถานีหัวฝาย - อ.แม่สาย จ.เชียงราย (แม่สาย/โขง) สถานการณ์น้ำปกติ
- เทศบาล ต.นาแก - อ.นาแก จ.นครพนม (ห้วยน้ำก่ำ/โขงอีสาน) สถานการณ์น้ำปกติ
- บ้านเหล่านกขุม - อ.เมือง จ.ขอนแก่น (ลุ่มน้ำชี) สถานการณ์น้ำปกติ
- โรงเรียนเทศบาล 4 - อ.เมือง จ.นครราชสีมา (แม่น้ำลำตะคอง/ลุ่มน้ำมูล) สถานการณ์น้ำปกติ
- สะพานข้ามแม่น้ำท่าจีน 3 อ.เมือง จ.สมุทรสาคร (ลุ่มน้ำท่าจีน) สถานการณ์น้ำปกติ
- เทศบาลเมืองเพชรบุรี - อ.เมือง จ.เพชรบุรี (ลุ่มน้ำเพชรบุรี) สถานการณ์น้ำปกติ
- สถานีอุตะเถาตอนล่าง - อ.หาดใหญ่ จ.สงขลา (ลุ่มน้ำทะเลสาบสงขลา) สถานการณ์น้ำปกติ

บ้านหาดเสลา - อ.เก้าเลี้ยว จ.นครสวรรค์
(ลุ่มน้ำปิง)



| | |
|------------------|--------------|
| ระดับน้ำปัจจุบัน | 28.47 ม.รทก. |
| ระดับตลิ่งต่ำสุด | 32.53 ม.รทก. |
| ระดับท้องน้ำ | 24.97 ม.รทก. |

วัดเกาะวาลุการาม - อ.เมือง จ.ลำปาง
(ลุ่มน้ำวัง)



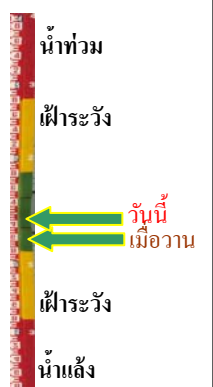
| | |
|------------------|---------------|
| ระดับน้ำปัจจุบัน | 230.57 ม.รทก. |
| ระดับตลิ่งต่ำสุด | 234.67 ม.รทก. |
| ระดับท้องน้ำ | 227.54 ม.รทก. |

สะพานศรีสีชนาลัย - อ.ศรีสีชนาลัย จ.สุโขทัย
(ลุ่มน้ำยม)



| | |
|------------------|--------------|
| ระดับน้ำปัจจุบัน | 62.70 ม.รทก. |
| ระดับตลิ่งต่ำสุด | 71.78 ม.รทก. |
| ระดับท้องน้ำ | 58.48 ม.รทก. |

สะพานพระแม่ย่า - อ.เมือง จ.สุโขทัย
(ลุ่มน้ำยม)



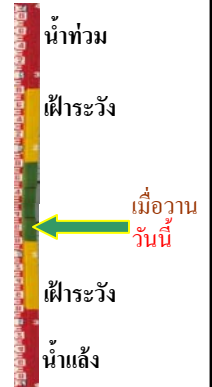
| | |
|------------------|--------------|
| ระดับน้ำปัจจุบัน | 47.30 ม.รทก. |
| ระดับตลิ่งต่ำสุด | 48.59 ม.รทก. |
| ระดับท้องน้ำ | 41.13 ม.รทก. |

สะพานบางระกำ - อ.บางระกำ จ.พิษณุโลก
(ลุ่มน้ำยม)



ระดับน้ำปัจจุบัน 33.70 ม.รทก.
ระดับตลิ่งต่ำสุด - ม.รทก.
ระดับท้องน้ำ - ม.รทก.

สะพานบ้านโพทะเล - อ.โพทะเล จ.พิจิตร
(ลุ่มน้ำยม)



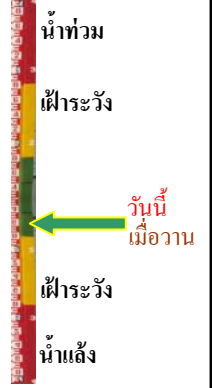
ระดับน้ำปัจจุบัน 28.40 ม.รทก.
ระดับตลิ่งต่ำสุด 31.63 ม.รทก.
ระดับท้องน้ำ 20.59 ม.รทก.

สะพานท่าเสา - อ.เมือง จ.อุตรดิตถ์
(ลุ่มน้ำน่าน)



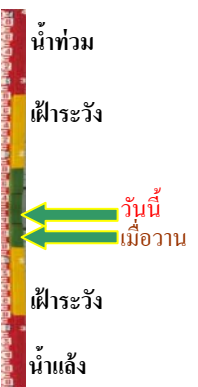
ระดับน้ำปัจจุบัน 53.55 ม.รทก.
ระดับตลิ่งต่ำสุด 56.91 ม.รทก.
ระดับท้องน้ำ 47.80 ม.รทก.

สะพานนครน่านพัฒนา - อ.เมือง จ.น่าน
(ลุ่มน้ำน่าน)



ระดับน้ำปัจจุบัน 192.60 ม.รทก.
ระดับตลิ่งต่ำสุด 197.73 ม.รทก.
ระดับท้องน้ำ 190.94 ม.รทก.

สะพานสุพรรณกัลยา - อ.เมือง จ.พิษณุโลก
(ลุ่มน้ำน่าน)



ระดับน้ำปัจจุบัน 36.25 ม.รทก.
ระดับตลิ่งต่ำสุด 44.52 ม.รทก.
ระดับท้องน้ำ 32.51 ม.รทก.

สถานีห้วยหลวง - อ.เมือง จ.อุตรธานี
(ลุ่มน้ำโขง)



ระดับน้ำปัจจุบัน 168.90 ม.รทก.
ระดับตลิ่งต่ำสุด 169.93 ม.รทก.
ระดับท้องน้ำ 166.69 ม.รทก.

เทศบาล ต.นาแก - อ.นาแก จ.นครพนม
(ห้วยน้ำก่ำ/โขงอีสาน)



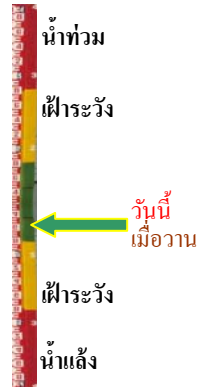
| | | |
|------------------|--------|--------|
| ระดับน้ำปัจจุบัน | 142.73 | ม.รทก. |
| ระดับตลิ่งต่ำสุด | 144.35 | ม.รทก. |
| ระดับท้องน้ำ | 138.09 | ม.รทก. |



บ้านเหล่านกชุม - อ.เมือง จ.ขอนแก่น
(ลุ่มน้ำชี)



| | | |
|------------------|--------|--------|
| ระดับน้ำปัจจุบัน | 146.50 | ม.รทก. |
| ระดับตลิ่งต่ำสุด | 149.71 | ม.รทก. |
| ระดับท้องน้ำ | 141.00 | ม.รทก. |



สตึก - อ.สตึก จ.บุรีรัมย์
(ลุ่มน้ำมูล)



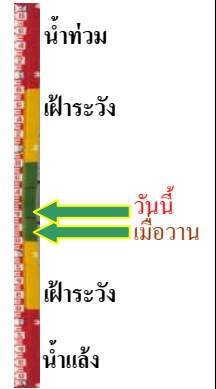
| | | |
|------------------|--------|--------|
| ระดับน้ำปัจจุบัน | 130.25 | ม.รทก. |
| ระดับตลิ่งต่ำสุด | 128.76 | ม.รทก. |
| ระดับท้องน้ำ | 121.50 | ม.รทก. |



เชิงสะพานสิงห์บุรี - อ.เมือง จ.สิงห์บุรี
(ลุ่มน้ำเจ้าพระยา)



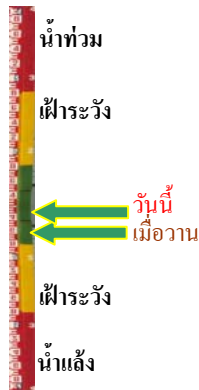
| | | |
|------------------|-------|--------|
| ระดับน้ำปัจจุบัน | 7.70 | ม.รทก. |
| ระดับตลิ่งต่ำสุด | 11.50 | ม.รทก. |
| ระดับท้องน้ำ | -2.14 | ม.รทก. |



เสนา - อ.เสนา จ.พระนครศรีอยุธยา
(ลุ่มน้ำเจ้าพระยา)



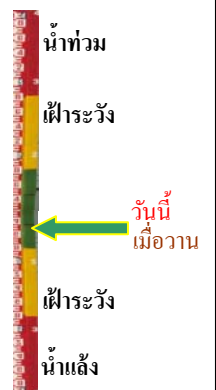
| | | |
|------------------|------|--------|
| ระดับน้ำปัจจุบัน | 2.80 | ม.รทก. |
| ระดับตลิ่งต่ำสุด | - | ม.รทก. |
| ระดับท้องน้ำ | - | ม.รทก. |



บ้านเนินไผ่ - อ.มโนรมย์ จ.ชัยนาท
(ลุ่มน้ำเจ้าพระยา)



| | | |
|------------------|------|--------|
| ระดับน้ำปัจจุบัน | 5.50 | ม.รทก. |
| ระดับตลิ่งต่ำสุด | - | ม.รทก. |
| ระดับท้องน้ำ | - | ม.รทก. |

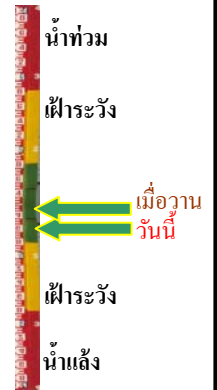


วัดโคกจันทร์ - อ.สรรพยา จ.ชัยนาท
(ลุ่มน้ำเจ้าพระยา)



ระดับน้ำปัจจุบันสูงกว่าสถาฟ ม.รทก.
ระดับตลิ่งต่ำสุด - ม.รทก.
ระดับท่อน้ำ - ม.รทก.

บ้านยางมณี - อ.โพธิ์ทอง จ.อ่างทอง
(ลุ่มน้ำเจ้าพระยา)



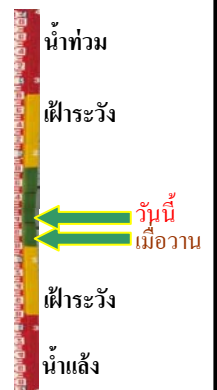
ระดับน้ำปัจจุบัน 6.06 ม.รทก.
ระดับตลิ่งต่ำสุด - ม.รทก.
ระดับท่อน้ำ - ม.รทก.

บ้านบางปี - อ.เมือง จ.ลพบุรี
(ลุ่มน้ำเจ้าพระยา)



ระดับน้ำปัจจุบัน 4.50 ม.รทก.
ระดับตลิ่งต่ำสุด - ม.รทก.
ระดับท่อน้ำ - ม.รทก.

บ้านป้อม - อ.พระนครศรีอยุธยา
จ.พระนครศรีอยุธยา (ลุ่มน้ำเจ้าพระยา)



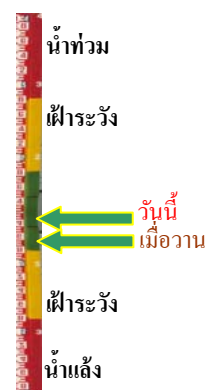
ระดับน้ำปัจจุบัน 2.10 ม.รทก.
ระดับตลิ่งต่ำสุด - ม.รทก.
ระดับท่อน้ำ - ม.รทก.

เชิงสะพานบริรักษ์ - อ.เมือง จ.อุทัยธานี
(ลุ่มน้ำสะแกกรัง)



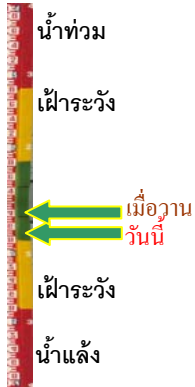
ระดับน้ำปัจจุบัน 6.95 ม.รทก.
ระดับตลิ่งต่ำสุด 19.90 ม.รทก.
ระดับท่อน้ำ - ม.รทก.

สะพานปรีดี - อ.เมือง จ.พระนครศรีอยุธยา
(ลุ่มน้ำเจ้าพระยา)



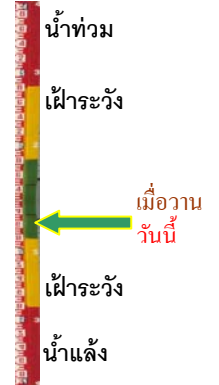
ระดับน้ำปัจจุบัน 0.69 ม.รทก.
ระดับตลิ่งต่ำสุด - ม.รทก.
ระดับท่อน้ำ - ม.รทก.

ท่าฉลอม - อ.เมือง จ.สมุทรปราการ
(ลุ่มน้ำท่าจีน)



ระดับน้ำปัจจุบัน -1.34 ม.รทก.
ระดับตลิ่งต่ำสุด 0.23 ม.รทก.
ระดับท้องน้ำ -11.19 ม.รทก.

สะพานข้ามแม่น้ำท่าจีน 3 - อ.เมือง
จ.สมุทรสาคร (ลุ่มน้ำท่าจีน)



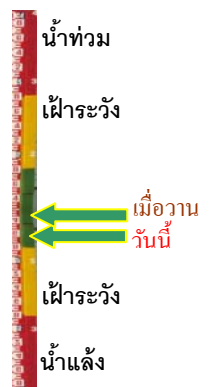
ระดับน้ำปัจจุบัน -0.74 ม.รทก.
ระดับตลิ่งต่ำสุด 1.37 ม.รทก.
ระดับท้องน้ำ -6.73 ม.รทก.

สะพานวัดพระรูป อ.เมือง จ.สุพรรณบุรี
(ลุ่มน้ำท่าจีน)



ระดับน้ำปัจจุบัน 3.24 ม.รทก.
ระดับตลิ่งต่ำสุด 3.32 ม.รทก.
ระดับท้องน้ำ -0.56 ม.รทก.

สะพานข้ามแม่น้ำท่าจีน ทางหลวง3365
อ.สามชุก จ.สุพรรณบุรี (ลุ่มน้ำท่าจีน)



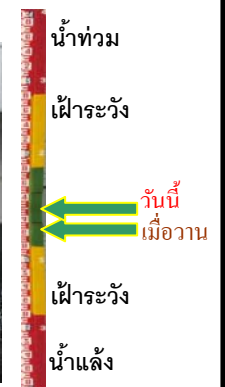
ระดับน้ำปัจจุบัน 4.81 ม.รทก.
ระดับตลิ่งต่ำสุด 5.70 ม.รทก.
ระดับท้องน้ำ 0.46 ม.รทก.

สะพานสามง่าม-ท่าโบสถ์ อ.หันคา
จ.ชัยนาท (ลุ่มน้ำท่าจีน)



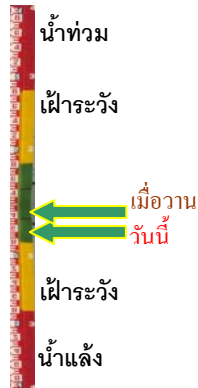
ระดับน้ำปัจจุบัน 12.02 ม.รทก.
ระดับตลิ่งต่ำสุด 13.14 ม.รทก.
ระดับท้องน้ำ 10.08 ม.รทก.

เชิงสะพานฉะเชิงเทรา - อ.เมือง จ.ฉะเชิงเทรา
(ลุ่มน้ำบางปะกง)



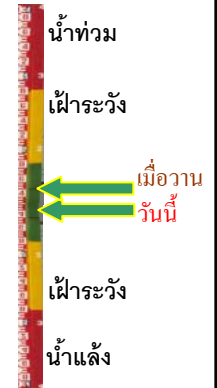
ระดับน้ำปัจจุบัน 0.40 ม.รทก.
ระดับตลิ่งต่ำสุด 1.90 ม.รทก.
ระดับท้องน้ำ - ม.รทก.

ตรงข้ามวัดจันทนาราม - อ.เมือง จ.จันทบุรี
(แม่น้ำจันทบุรี/ชายฝั่งทะเลตะวันออก)



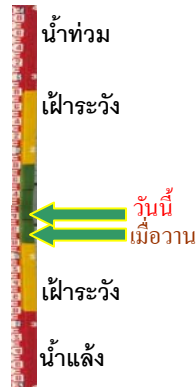
| | | |
|------------------|------|--------|
| ระดับน้ำปัจจุบัน | 0.80 | ม.รทก. |
| ระดับตลิ่งต่ำสุด | 3.61 | ม.รทก. |
| ระดับท้องน้ำ | - | ม.รทก. |

เทศบาลเมืองเพชรบุรี - อ.เมือง จ.เพชรบุรี
(ลุ่มน้ำเพชรบุรี)



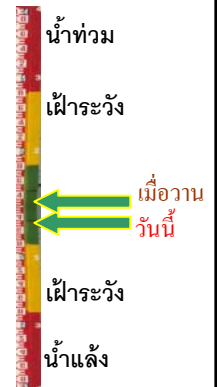
| | | |
|------------------|------|--------|
| ระดับน้ำปัจจุบัน | 2.00 | ม.รทก. |
| ระดับตลิ่งต่ำสุด | 4.33 | ม.รทก. |
| ระดับท้องน้ำ | 0.01 | ม.รทก. |

ร.ร.อนุบาลบางสะพาน - อ.บางสะพาน จ.ประจวบคีรีขันธ์
(คลองบางสะพาน/ชายฝั่งทะเลตะวันตก)



| | | |
|---------------------|-------|--------|
| ระดับน้ำปัจจุบันสูง | 0.70 | ม.รทก. |
| ระดับตลิ่งต่ำสุด | 4.16 | ม.รทก. |
| ระดับท้องน้ำ | -0.14 | ม.รทก. |

สถานีอุทกศาสตร์กลาง - อ.หาดใหญ่ จ.สงขลา
(ลุ่มน้ำทะเลสาบสงขลา)



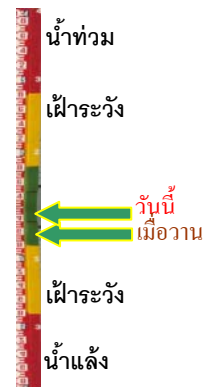
| | | |
|------------------|-------|--------|
| ระดับน้ำปัจจุบัน | 0.55 | ม.รทก. |
| ระดับตลิ่งต่ำสุด | 8.93 | ม.รทก. |
| ระดับท้องน้ำ | -1.93 | ม.รทก. |

สถานีคลองตะโหมด - อ.ตะโหมด จ.พัทลุง
(ลุ่มน้ำทะเลสาบสงขลา)



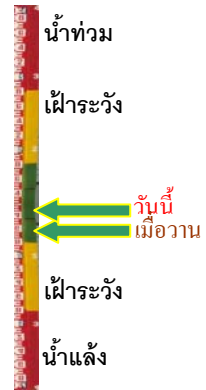
| | | |
|------------------|-------|--------|
| ระดับน้ำปัจจุบัน | 22.40 | ม.รทก. |
| ระดับตลิ่งต่ำสุด | 27.94 | ม.รทก. |
| ระดับท้องน้ำ | 20.52 | ม.รทก. |

นาท่อม - อ.เมือง จ.พัทลุง
(ลุ่มน้ำทะเลสาบสงขลา)



| | | |
|------------------|-------|--------|
| ระดับน้ำปัจจุบัน | 20.35 | ม.รทก. |
| ระดับตลิ่งต่ำสุด | - | ม.รทก. |
| ระดับท้องน้ำ | - | ม.รทก. |

สถานีลำป่า - อ.เมือง จ.พัทลุง
(ลุ่มน้ำทะเลสาบสงขลา)



| | | |
|------------------|-------|--------|
| ระดับน้ำปัจจุบัน | -1.45 | ม.รทก. |
| ระดับตลิ่งต่ำสุด | 1.15 | ม.รทก. |
| ระดับท่อน้ำ | -2.86 | ม.รทก. |

| จังหวัด | สถานที่ตั้งกล้อง | แม่น้ำ/ ลุ่มน้ำ | วิกฤติ | วิกฤติ | ระดับน้ำ (ม.รทก.) | | | สถานการณ์ |
|-------------------|--|---------------------------------|----------|---------|-------------------|--------|--------|-----------|
| | | | น้ำแล้ง | น้ำท่วม | พ.ศ.2559 | | | |
| | | | ระดับ | ระดับ | 10 พ.ย | 11 พ.ย | 13 พ.ย | |
| | | | น้อยกว่า | มากกว่า | | | | |
| จ.นครสวรรค์ | หาดเสลา อ.เก้าเลี้ยว | ปิง | - | 32.53 | 28.17 | 28.12 | 28.47 | น้ำปกติ |
| จ.ลำปาง | วัดเกาะวาลุการาม อ.เมือง | วัง | 230.09 | 234.50 | 229.78 | 229.78 | 230.57 | น้ำปกติ |
| จ.สุโขทัย | สะพานศรีสัชนาลัย อ.ศรีสัชนาลัย | ยม | 60.14 | 71.78 | 62.90 | 62.90 | 62.70 | น้ำปกติ |
| จ.สุโขทัย | สะพานพระแม่ย่า อ.เมือง | ยม | 42.48 | 48.59 | 46.50 | 47.10 | 47.30 | น้ำปกติ |
| จ.พิจิตร | สะพานบ้านโพธิ์ทะเล อ.โพธิ์ทะเล | ยม | 21.84 | 31.63 | 28.60 | 28.40 | 28.40 | น้ำปกติ |
| จ.พิษณุโลก | สะพานบางระกำ อ.บางระกำ | ยม | 31.73 | 37.23 | 33.70 | 33.70 | 33.70 | น้ำปกติ |
| จ.อุดรดิตถ์ | สะพานท่าเสา อ.เมือง | น่าน | 49.22 | 56.91 | 53.70 | 53.70 | 53.55 | น้ำปกติ |
| จ.น่าน | สะพานนครน่านพัฒนา อ.เมือง | น่าน | 192.17 | 197.73 | 192.60 | 192.60 | 192.60 | น้ำปกติ |
| จ.พิษณุโลก | สะพานสุพรรณกัลยา อ.เมือง | น่าน | 33.98 | 44.52 | 35.70 | 35.80 | 36.25 | น้ำปกติ |
| จ.อุดรธานี | สถานีห้วยหลวง อ.เมือง | โขง | - | - | 167.50 | 168.95 | 168.90 | น้ำปกติ |
| จ.นครพนม | เทศบาล ต.นาแก อ.นาแก | ห้วยน้ำก่ำ/โขงอีสาน | 139.05 | 142.42 | 142.98 | 142.83 | 142.73 | น้ำปกติ |
| จ.ขอนแก่น | บ้านเหล่านกขุม อ.เมือง | ชี | 142.78 | 149.71 | 146.00 | 146.50 | 146.50 | น้ำปกติ |
| จ.บุรีรัมย์ | สตึก อ.สตึก | มูล | 123.13 | 128.76 | 130.25 | 130.25 | 130.25 | น้ำปกติ |
| จ.สิงห์บุรี | เชิงสะพานสิงห์บุรี อ.เมือง | เจ้าพระยา | 3.45 | 11.50 | 7.15 | 7.30 | 7.70 | น้ำปกติ |
| จ.พระนครศรีอยุธยา | อ.เสนา | น้อย/เจ้าพระยา | 2.00 | 5.00 | 2.60 | 2.65 | 2.80 | น้ำปกติ |
| จ.ชัยนาท | บ้านเนินไผ่ อ.มโนรมย์ | เจ้าพระยา | - | - | 5.50 | 5.50 | 5.50 | น้ำปกติ |
| จ.อ่างทอง | บ้านยางมณี อ.โพธิ์ทอง | เจ้าพระยา | - | 9.11 | 5.75 | 6.51 | 6.06 | น้ำปกติ |
| จ.ลพบุรี | บ้านบางปี อ.เมือง | เจ้าพระยา | - | 10.75 | 4.50 | 4.50 | 4.50 | น้ำปกติ |
| จ.พระนครศรีอยุธยา | บ้านป้อม อ.พระนครศรีอยุธยา | เจ้าพระยา | - | - | 1.70 | 1.80 | 2.10 | น้ำปกติ |
| จ.อุทัยธานี | เชิงสะพานบริรักษ์ อ.เมือง | สะแกกรัง | 15.16 | 19.90 | 6.90 | 6.90 | 6.95 | น้ำปกติ |
| จ.สมุทรสาคร | ท่าฉลอม อ.เมือง | ท่าจีน | -8.91 | -0.91 | -0.99 | -0.89 | -1.34 | น้ำปกติ |
| จ.สมุทรสาคร | สะพานข้ามแม่น้ำท่าจีน3 อ.เมือง | ท่าจีน | -5.11 | 0.57 | -0.74 | -0.74 | -0.74 | น้ำปกติ |
| จ.สุพรรณบุรี | สะพานวัดพระรูป อ.เมือง | ท่าจีน | -1.26 | 2.75 | 3.44 | 3.44 | 3.24 | น้ำปกติ |
| จ.สุพรรณบุรี | สะพานข้ามแม่น้ำท่าจีน ทางหลวง3365 อ.สามชุก | ท่าจีน | 1.55 | 5.18 | 5.21 | 5.11 | 4.81 | น้ำปกติ |
| จ.ชัยนาท | สะพานสามง่าม-ท่าโบสถ์ อ.หันคา | ท่าจีน | 10.69 | 12.83 | 12.17 | 12.12 | 12.02 | น้ำปกติ |
| จ.พระนครศรีอยุธยา | สะพานปรีดี อ.พระนครศรีอยุธยา | เจ้าพระยา | - | - | 0.22 | 0.40 | 0.69 | น้ำปกติ |
| จ.ฉะเชิงเทรา | เชิงสะพานฉะเชิงเทรา อ.เมือง | เจ้าพระยา | -0.01 | 1.90 | -1.20 | -1.30 | 0.40 | น้ำปกติ |
| จ.จันทบุรี | ตรงข้ามวัดจันทนาราม อ.เมือง | จันทบุรี/ชายฝั่งทะเลตะวันออก | 0.20 | 3.73 | 0.70 | 1.00 | 0.80 | น้ำปกติ |
| จ.เพชรบุรี | เทศบาลเมืองเพชรบุรี อ.เมือง | เพชรบุรี | - | 3.18 | 2.25 | 2.29 | 2.00 | น้ำปกติ |
| จ.ประจวบคีรีขันธ์ | ร.ร.อนุบาลบางสะพาน อ.บางสะพาน | คลองบางสะพาน/ชายฝั่งทะเลตะวันตก | - | 3.30 | 0.60 | 0.50 | 0.70 | น้ำปกติ |
| จ.สงขลา | สถานีคลองอู่ตะเภาตอนล่าง อ.หาดใหญ่ | ทะเลสาบสงขลา | - | - | 1.10 | 0.90 | 0.55 | น้ำปกติ |
| จ.พัทลุง | สถานีคลองตะหมัด อ.ตะหมัด | ทะเลสาบสงขลา | - | - | 22.10 | 22.40 | 20.35 | น้ำปกติ |
| จ.พัทลุง | นาท่อม อ.เมือง | ทะเลสาบสงขลา | - | - | 20.20 | 20.20 | 20.20 | น้ำปกติ |
| จ.พัทลุง | ลำปำ อ.เมือง | ทะเลสาบสงขลา | - | - | -1.55 | -1.50 | -1.45 | น้ำปกติ |

****ม.รทก.** คือ เมตรเทียบกับระดับน้ำทะเลปานกลาง

**** ระดับน้ำทะเลปานกลาง (Mean Sea Level) หรือ ร.ท.ก.** เป็นค่าการวัด ระดับน้ำทะเลขึ้นสูงสุด (High Tide : HT) และลงต่ำสุด (Low Tide : LT) ของแต่ละวัน ในช่วงระยะเวลาที่กำหนด แล้วนำค่ามาเฉลี่ยเป็นระดับน้ำทะเลปานกลาง สำหรับระยะเวลาที่ทำการรังวัดโดยทั่วไปจะต้องวัดเป็นเวลา ๑๘.๖ ปี ตามวัฏจักรของน้ำ ระดับน้ำทะเลปานกลางของแต่ละบริเวณทั่วโลกอาจมีความสูงไม่เท่ากัน

ในประเทศไทยใช้เวลาในการวัด ๕ ปี โดยเลือกที่ตำบลเกาะหลัก จังหวัดประจวบคีรีขันธ์ เป็นที่วัด แล้วนำมาหาค่าเฉลี่ย เพื่อใช้เป็นค่าระดับน้ำทะเลปานกลาง ใ้มี

***N/A** คือ อ่านค่าระดับจากไม้วัดระดับ (Staff) ไม่ได้ / ไม้วัดระดับ (Staff) ชำรุด

ไทย) ซึ่งมีค่าระดับน้ำทะเลปานกลาง ๑.๔๔๗๗ เมตร