



รายงานสถานการณ์น้ำ ศูนย์ป้องกันวิกฤติน้ำ กรมทรัพยากรน้ำ วันพฤหัสบดี ที่ ๒๐ กุมภาพันธ์ ๒๕๖๓

สภาวะอากาศ ประเทศไทยภาคเหนือ ภาคตะวันออกเฉียงเหนือ ภาคกลาง และภาคตะวันออก ยังคงมีอากาศเย็นถึงหนาวในตอนเช้ากับมีลมแรง ขอให้ประชาชนบริเวณประเทศไทยตอนบนดูแลรักษาสุขภาพเนื่องจากสภาพอากาศที่หนาวเย็นไว้ด้วย สำหรับภาคใต้บริเวณจังหวัดประจวบคีรีขันธ์ ชุมพร และสุราษฎร์ธานี ยังคงมีฝนตกหนักบางแห่ง ส่วนอ่าวไทยตอนล่างมีคลื่นสูง ๒-๓ เมตร ขอให้ชาวเรือระมัดระวังในการเดินเรือและเรือเล็กบริเวณอ่าวไทยควรงดออกจากฝั่งจนถึงวันที่ ๒๔ ก.พ. ๖๓

ฝุ่นละอองในระยะนี้ ลมตะวันออกเฉียงใต้ที่พัดปกคลุมภาคกลางรวมทั้งกรุงเทพมหานครและปริมณฑลมีกำลังแรงขึ้น ทำให้การสะสมของฝุ่นละออง/หมอกควันสะสมได้น้อย ส่วนภาคเหนืออากาศยกตัวได้ไม่ดีในตอนเช้าและลมอ่อน ทำให้ตอนเช้ามีการสะสมฝุ่นละออง/หมอกควัน ส่วนตอนบ่ายจะดีขึ้นเนื่องจากอากาศยกตัวได้ดี



สถานการณ์น้ำ

กรมอุตุนิยมวิทยา เผยภาคเหนือ อีสาน อากาศหนาว ใต้ มีฝนอ่าวไทยคลื่นลมแรง **บุรีรัมย์** พลิกวิกฤตแล้ง! ชาวบุรีรัมย์เร่งสูบน้ำสระทุ่งนาใกล้แห้ง จับปลาไปทำอาหารขายเป็นรายได้

(หมายเหตุ ข้อมูลข่าวจาก เดลินิวส์/สยามรัฐออนไลน์)

สถานการณ์น้ำต่างประเทศ

สถานการณ์น้ำ

ระดับน้ำในแม่น้ำโขง : MRC: Mekong River Commission ณ วันที่ ๑๙ กุมภาพันธ์ ๒๕๖๓

สถานี	ระดับตลิ่ง (ม.)	ระดับน้ำ ๑๘ ก.พ. ๖๓	ระดับน้ำ ๑๙ ก.พ. ๖๓	+สูงกว่าตลิ่ง -ต่ำกว่าตลิ่ง(ม.)	แนวโน้ม
อ.เชียงแสน จ.เชียงราย	๑๒.๘๐	๑.๘๓	๑.๘๑	-๑๐.๙๙	ลดลง
อ.เชียงคาน จ.เลย	๑๖.๐๐	๓.๑๐	๓.๑๔	-๑๒.๘๖	เพิ่มขึ้น
อ.เมือง จ.หนองคาย	๑๒.๒๐	๐.๗๓	๐.๖๘	-๑๑.๕๒	ลดลง
อ.เมือง จ.นครพนม	๑๒.๐๐	๐.๗๖	๐.๗๕	-๑๑.๒๕	ลดลง
อ.เมือง จ.มุกดาหาร	๑๒.๕๐	๑.๓๔	๑.๓๐	-๑๑.๒	ลดลง
อ.โขงเจียม จ.อุบลราชธานี	๑๔.๕๐	๑.๘๕	๑.๘๑	-๑๒.๖๙	ลดลง

หมายเหตุ : ระดับ (รสม.) ข้อมูลจาก <http://www.dwr.go.th>

ระดับน้ำ-ลุ่มน้ำเลสาบสงขลา ลุ่มน้ำทะเลสาบสงขลา ปัจจุบันสถานการณ์น้ำในลำน้ำโดยทั่วไปอยู่ในภาวะปกติ (ระดับน้ำต่ำกว่าระดับตลิ่งต่ำสุด) สถานการณ์น้ำในลำน้ำส่วนใหญ่มีแนวโน้มเพิ่มขึ้น (ข้อมูล วันที่ ๑๙ ก.พ. ๒๕๖๓ ที่มากรมชลประทาน) สถานีคลองลำ อ.ศรีนครินทร์ จ.พัทลุง สถานีคลองนุ้ย อ.เมือง จ.พัทลุง สถานีคลองหะ อ.หาดใหญ่ จ.สงขลา สถานีคลองอู่ตะเภา อ.สะเดา จ.สงขลา สถานีคลองอู่ตะเภา อ.คลองหอยโข่ง จ.สงขลา สถานีคลองอู่ตะเภา อ.หาดใหญ่ จ.สงขลา วัดปริมาณน้ำได้ ๒๐.๙๕ ๖.๔๘ ๔.๑๓ ๙.๕๕ ๒.๖๑ ๐.๕๓ เมตร



สถานีตรวจวัดระดับน้ำ (CCTV) ณ วันที่ ๑๙ กุมภาพันธ์ ๒๕๖๓ การตรวจวัดระดับน้ำจากกล้อง (CCTV) ระดับน้ำส่วนใหญ่ อยู่ในเกณฑ์ปกติ

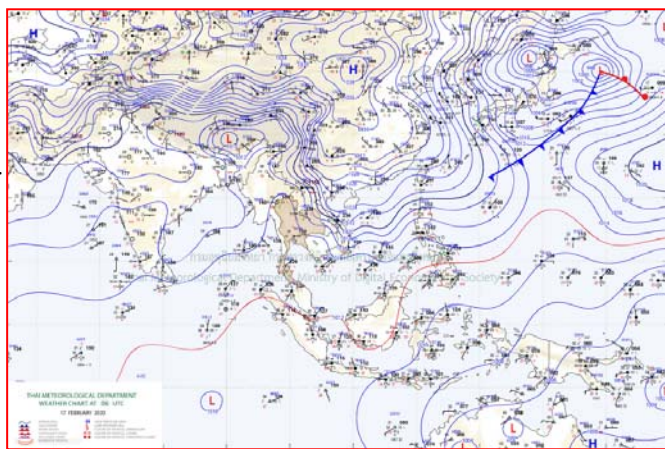
ลำดับที่	จังหวัด	สถานที่ ตั้งกล้อง	แม่น้ำ/ คูน้ำ	วิกฤติ	วิกฤติ	ระดับน้ำ (ม.รทก.)			สถานกรณ์	หมายเหตุ
				น้ำแห้ง	น้ำท่วม	พ.ศ.2562				
				ระดับน้อยกว่า	ระดับมากกว่า	17 ก.พ. 63	18 ก.พ. 63	19 ก.พ. 63		
1	จ.แพร่	สะพานมหาโพธิ์ อ.เมือง	ยม	143.18	152.33	N/A	N/A	N/A	น้ำปกติ	↔
2	จ.สุโขทัย	สะพานศรีสังขาลัย อ.เมือง	ยม	60.14	71.78	N/A	N/A	N/A	น้ำปกติ	↔
3	จ.สุโขทัย	สะพานพระแม่ย่า อ.เมือง	ยม	42.48	48.59	N/A	N/A	N/A	น้ำปกติ	↔
4	จ.พิษณุโลก	สะพานบางระเก็ก อ.บางระเก็ก	ยม	31.73	37.23	N/A	N/A	N/A	น้ำปกติ	↔
5	จ.พิจิตร	สะพานโพทะเล อ.โพทะเล	ยม	22.58	30.63	N/A	N/A	N/A	น้ำปกติ	↔
6	จ.พิษณุโลก	ไนท์บาซาร์ อ.เมือง	น่าน	37.33	45.04	N/A	N/A	N/A	น้ำปกติ	↔
7	จ.นครสวรรค์	วัดเกษไชโยเหนือ อ.ชุมแสง	น่าน	18.73	25.60	N/A	N/A	N/A	น้ำปกติ	↔
8	จ.นครสวรรค์	บ้านทับกฤษ อ.ชุมแสง (ทับกฤษใต้)	น่าน	-	26.16	N/A	N/A	N/A	น้ำปกติ	↔
9	จ.อุตรดิตถ์	สะพานท่าเสา อ.เมือง	น่าน	49.22	56.91	54.00	54.00	54.00	น้ำปกติ	↔
10	จ.น่าน	สะพานนครนันทพัฒนา อ.เมือง	น่าน	192.17	197.73	N/A	N/A	N/A	น้ำปกติ	↔
11	จ.พิจิตร	สะพานเสี้ยวหน้าวัด อ.พิจิตร	น่าน	18.19	27.23	20.44	20.25	20.20	น้ำปกติ	↔
12	จ.พิษณุโลก	สะพานสุพรรณกัลยา อ.เมือง	น่าน	33.98	44.52	N/A	N/A	N/A	น้ำปกติ	↔
13	จ.อุตรธานี	สถานีวิทยุหลวง อ.เมือง	โขง	-	-	N/A	N/A	N/A	น้ำปกติ	↔
14	จ.เลย	สถานีแม่น้ำเลย อ.เมือง	โขง	-	-	N/A	N/A	N/A	น้ำปกติ	↔
15	จ.เชียงราย	สถานีห้วยฝ้าย อ.แม่สาย	แม่สาย/โขง	395.79	396.50	N/A	N/A	N/A	น้ำปกติ	↔
16	จ.หนองคาย	ถนนสวนอุทกหนองคาย อ.เมือง	โขง	157.85	166.70	N/A	N/A	N/A	น้ำปกติ	↔
17	จ.หนองคาย	วัดทุ่งธาตุ อ.โพนพิสัย	ห้วยหลวง/โขงอีสาน	150.50	159.43	150.10	150.10	150.10	น้ำปกติ	↔
18	จ.นครพนม	บ้านศาลปากน้ำ อ.ท่าอุเทน	น้ำสงคราม/โขงอีสาน	133.42	141.02	N/A	N/A	N/A	น้ำปกติ	↔
19	จ.นครราชสีมา	ร.ร.เทศบาล 4 อ.เมือง	ลำตะคอง/มูล	174.60	178.00	176.50	176.50	176.50	น้ำปกติ	↔
20	จ.บุรีรัมย์	สตึก อ.สตึก	มูล	123.13	128.76	123.90	123.90	123.90	น้ำปกติ	↔
21	จ.สิงห์บุรี	เชิงสะพานสิงห์บุรี อ.เมือง	เจ้าพระยา	3.45	11.50	1.80	1.80	1.80	น้ำน้อย	↔
22	จ.อ่างทอง	บ้านยางมณี อ.โพธิ์ทอง	เจ้าพระยา	-	9.11	N/A	N/A	N/A	น้ำปกติ	↔
23	จ.อ่างทอง	ศาลากลางอ่างทอง อ.เมือง	เจ้าพระยา	-	8.46	0.40	0.40	0.40	น้ำปกติ	↔
24	จ.พมบศหรืออยุธยา	บ้านป้อม อ.พระนครศรีอยุธยา	เจ้าพระยา	-	-	7.60	7.96	8.24	น้ำปกติ	↔
25	จ.พมบศหรืออยุธยา	อ.เสนา	น้อย/เจ้าพระยา	2.00	5.00	N/A	N/A	N/A	น้ำปกติ	↔
26	จ.อุทัยธานี	อุทัยใหม่ อ.เมือง	สะแกกรัง	-	-	N/A	N/A	N/A	น้ำปกติ	↔
27	จ.พมบศหรืออยุธยา	สะพานปรีดี อ.พระนครศรีอยุธยา	เจ้าพระยา	-	-	-0.60	-0.20	0.05	น้ำปกติ	↔
28	จ.ชัยนาท	บตร.ชลบท(วัดทรงสวย) อ.วัดสิงห์	ท่าจีน	-	-	4.00	3.90	3.80	น้ำปกติ	↔
29	จ.สมุทรปราการ	สะพานข้ามแม่น้ำท่าจีน 3 อ.เมือง	ท่าจีน	-5.11	0.57	0.46	0.46	0.56	น้ำปกติ	↔
30	จ.นครปฐม	สะพานบุญริ้วประจักษ์ อ.สามพราน	ท่าจีน	-5.59	-0.30	0.58	0.58	0.88	น้ำปกติ	↔
31	จ.นครปฐม	สะพานหลวงพ่อเงิน อ.นครไชยศรี	ท่าจีน	-3.16	2.21	0.61	0.91	1.11	น้ำปกติ	↔
32	จ.สุพรรณบุรี	สะพานวัดพระรูป อ.เมือง	ท่าจีน	-1.26	2.75	0.4	0.40	0.45	น้ำน้อย	↔
33	จ.สุพรรณบุรี	สะพานข้ามแม่น้ำท่าจีน ทางหลวงชนบท	ท่าจีน	1.55	5.18	N/A	N/A	N/A	น้ำปกติ	↔
34	จ.ชัยนาท	สะพานสามก้าม-ท่าโบสถ์ อ.หันคา	ท่าจีน	10.69	12.83	11.22	11.22	11.22	น้ำปกติ	↔
35	จ.ฉะเชิงเทรา	เชิงสะพานฉะเชิงเทรา อ.เมือง	บางปะกง	-0.01	1.90	N/A	N/A	N/A	น้ำปกติ	↔
36	จ.จันทบุรี	ตรงข้ามวัดจันทนาราม อ.เมือง	จันทบุรี/ชายฝั่งทะเลตะวันออก	0.20	3.73	N/A	N/A	N/A	น้ำปกติ	↔
37	จ.เพชรบุรี	เทศบาลเมืองเพชรบุรี อ.เมือง	เพชรบุรี	-	3.18	0.60	1.00	1.20	น้ำปกติ	↔
38	จ.ประจวบคีรีขันธ์	ร.ร.อนุบาลบางสะพาน อ.บางสะพาน	คลองบางสะพาน/ชายฝั่งทะเลตะวันตก	-	3.30	0.30	0.40	0.60	น้ำปกติ	↔
39	จ.สงขลา	สถานีคลองอู่ตะเภา อ.หาดใหญ่	ทะเลสาบสงขลา	-	-	N/A	N/A	N/A	น้ำน้อย	↔
40	จ.พัทลุง	สถานีคลองพะโหนด อ.ตะโหมด	ทะเลสาบสงขลา	-	-	N/A	N/A	N/A	น้ำปกติ	↔
41	จ.พัทลุง	สถานีลำปำ อ.เมือง	ทะเลสาบสงขลา	-	-	1.90	1.84	1.80	น้ำปกติ	↔
42	จ.เชียงราย	อุทกวิทยาเจียงแสน อ.เจียงแสน	-	-	-	3.70	3.00	3.00	น้ำปกติ	↔
43	จ.เลย	สถานีแม่น้ำโขง (MRC) อ.เสิงสาง	โขง	-	-	N/A	N/A	N/A	น้ำปกติ	↔
44	จ.อุบลราชธานี	สถานีแม่น้ำโขง (MRC) อ.โขงสวาง	โขง	-	-	36.77	36.77	36.77	น้ำปกติ	↔
45	จ.นครสวรรค์	บ้านบางแก้ว อ.บรรพตพิสัย	ปิง-วัง-สะแกกรัง-ป่าสัก	-	-	N/A	N/A	N/A	น้ำปกติ	↔
46	จ.ตาก	บ้านปากหรือห้วยจี่ อ.บ้านตาก	ปิง-วัง-สะแกกรัง-ป่าสัก	-	-	N/A	N/A	N/A	น้ำปกติ	↔
47	จ.เพชรบูรณ์	บ้านจางวาง อ.หล่มสัก	ปิง-วัง-สะแกกรัง-ป่าสัก	-	-	108.80	108.80	108.80	น้ำปกติ	↔
48	จ.เพชรบูรณ์	แม่น้ำป่าสักที่ อ.เมือง	ปิง-วัง-สะแกกรัง-ป่าสัก	-	-	4.95	4.90	4.95	น้ำปกติ	↔
49	จ.สระบุรี	แม่น้ำป่าสักที่ อ.แก่งคอย	ปิง-วัง-สะแกกรัง-ป่าสัก	-	-	6.68	6.68	6.68	น้ำปกติ	↔

ปริมาณน้ำฝนสูงสุด (มม.)

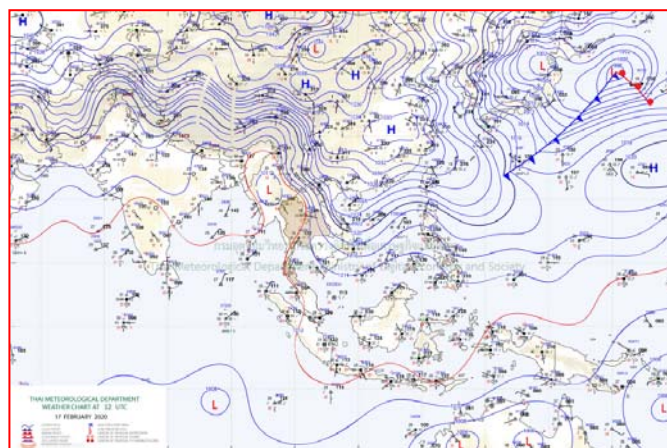
จังหวัด	๑๔ ก.พ. ๖๓	๑๕ ก.พ. ๖๓	๑๖ ก.พ. ๖๓	๑๗ ก.พ. ๖๓	๑๘ ก.พ. ๖๓	รวม
นราธิวาส	-	-	-	๓๓.๔	๒๑.๖	๕๕.๐
สุราษฎร์ธานี	๒๐.๐	๘๐.๐	-	๒๕.๐	๒.๖	๑๒๗.๖
ชุมพร	-	-	-	-	๑๖๓.๘	๑๖๓.๘
ปัตตานี	๑๔.๒	๘.๘	๔.๘	๓๔.๘	๖.๔	๖๘.๐
พัทลุง	๖.๔	-	-	๖๔.๐	๒๒.๗	๙๓.๑
สงขลา	-	-	-	๓๒.๐	๘.๘	๔๐.๘
นครศรีธรรมราช	-	-	-	๒๓.๐	๒๑.๐	๔๔.๐
ตรัง	-	๓.๑	-	๑๒.๐	๒๔.๐	๓๙.๑
ยะลา	๐.๑	-	-	๐.๘	๒๐.๖	๒๑.๕
บุรีรัมย์	-	-	-	๒.๔	-	๒.๔
สตูล	๔.๘	๑.๔	-	-	๑๐.๖	๑๖.๘
ฉะเชิงเทรา	-	-	-	๒๘.๑	-	๒๘.๑
ตราด	-	-	-	๑๖.๘	๕.๕	๒๒.๓
จันทบุรี	-	-	-	๑๘.๔	-	๑๘.๔
ประจวบคีรีขันธ์	-	-	-	-	๑๒.๐	๑๒.๐
ระยอง	-	-	-	๙.๖	-	๙.๖
กระบี่	-	-	-	-	๔.๘	๔.๘
กรุงเทพฯ	-	-	-	๘.๓	-	๘.๓
ชลบุรี	-	-	-	๗.๖	-	๗.๖
เพชรบุรี	-	-	-	-	๗.๓	๗.๓
นครพนม	-	-	-	-	-	๐.๐
สกลนคร	-	-	-	-	-	๐.๐
ระนอง	-	-	-	๐.๓	๓.๕	๓.๘
อำนาจเจริญ	-	-	-	-	-	๐.๐
มุกดาหาร	-	-	-	-	-	๐.๐
ยโสธร	-	-	-	-	-	๐.๐
บึงกาฬ	-	-	-	-	-	๐.๐
ภูเก็ต	-	-	-	-	๐.๖	๐.๖
พังงา	-	-	-	-	๐.๓	๐.๓
แม่ฮ่องสอน	-	-	-	-	-	๐.๐



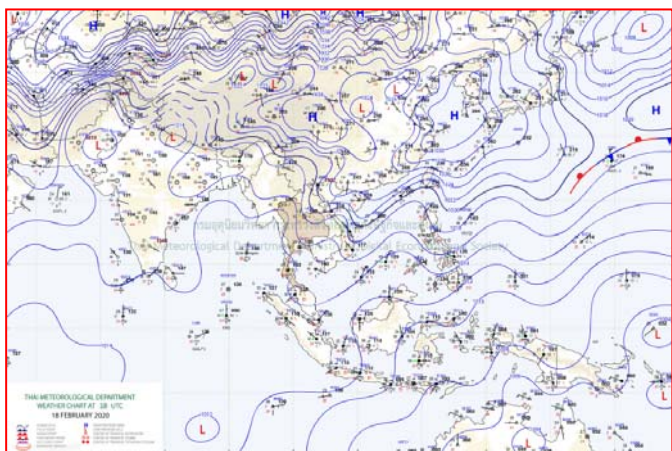
แผนที่อากาศ



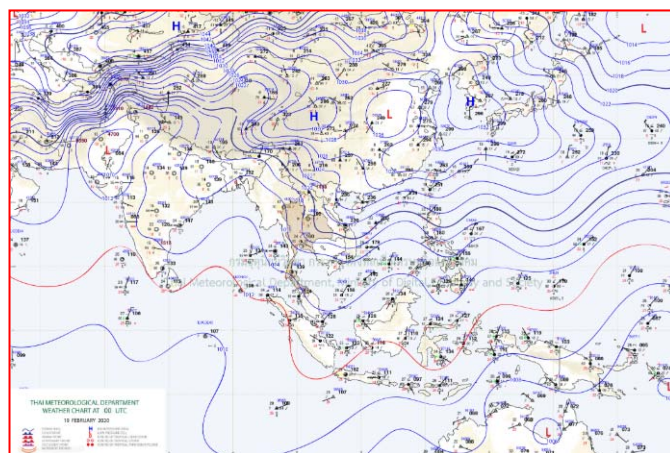
๑๘ ก.พ. ๖๓ เวลา ๐๓:๐๐ น. ๑



๑๘ ก.พ. ๖๓ เวลา ๐๙:๐๐ น. ๒



๑๙ ก.พ. ๖๓ เวลา ๑๕:๐๐ น. ๓



๑๙ ก.พ. ๖๓ เวลา ๒๑:๐๐ น. ๔

ภาคเหนือ อีสาน อากาศหนาว ได้ มีฝนอ่าวไทยคลื่นลมแรง

ประเทศไทยภาคตะวันออกเฉียงเหนือและภาคเหนือยังคงมีอากาศเย็นถึงหนาวในตอนเช้า โดยในภาคตะวันออกเฉียงเหนือมีลมแรงและอุณหภูมิจะลดลงอีก ๑-๓ องศาเซลเซียส ส่วนภาคเหนือ ภาคกลาง และภาคตะวันออกเฉียงเหนือมีลมแรงเล็กน้อย ขอให้ประชาชนบริเวณประเทศไทยตอนบนดูแลรักษาสุขภาพเนื่องจากสภาพอากาศที่หนาวเย็นลงไว้ด้วย สำหรับภาคใต้มีฝนตกหนักบางแห่ง และคลื่นลมบริเวณอ่าวไทยมีกำลังแรงขึ้น โดยอ่าวไทยตอนล่างมีคลื่นสูง ๒-๓ เมตร ขอให้ชาวเรือระมัดระวังในการเดินเรือและเรือเล็กบริเวณอ่าวไทยตอนล่างตั้งแต่จังหวัดนครศรีธรรมราชลงไปควรงดออกจากฝั่งจนถึงวันที่ ๒๓ ก.พ. ๖๓

ฝุ่นละอองในระยะนี้ ลมตะวันออกเฉียงใต้ที่พัดปกคลุมภาคกลางรวมทั้งกรุงเทพมหานครและปริมณฑลมีกำลังแรงขึ้น ทำให้การสะสมของฝุ่นละออง/หมอกควันสะสมได้น้อย ส่วนภาคเหนืออากาศยกตัวได้ไม่ดีในตอนเช้าและลมอ่อน ทำให้ตอนเช้ามีการสะสมฝุ่นละออง/หมอกควัน ส่วนตอนบ่ายจะดีขึ้นเนื่องจากอากาศยกตัวได้ดี

พยากรณ์อากาศสำหรับประเทศไทยตั้งแต่เวลา ๐๖.๐๐ วันนี้ ถึง ๐๖.๐๐ วันพรุ่งนี้.

ภาคเหนือ บริเวณพื้นราบ อากาศเย็นในตอนเช้า อุณหภูมิต่ำสุด ๑๘-๒๒ องศาเซลเซียส อุณหภูมิสูงสุด ๓๐-๓๔ องศาเซลเซียส บริเวณยอดดอยและเทือกเขาสูง มีอากาศหนาวถึงหนาวจัด อุณหภูมิต่ำสุด ๓-๑๔ องศาเซลเซียส ลมตะวันออกเฉียงใต้ ความเร็ว ๑๐-๒๕ กม./ชม.

ภาคตะวันออกเฉียงเหนือ บริเวณพื้นราบ อากาศเย็นถึงหนาวกับมีลมแรง และอุณหภูมิจะลดลงอีก ๑-๓ องศาเซลเซียส โดยมีฝนเล็กน้อยบางแห่ง อุณหภูมิต่ำสุด ๑๕-๒๐ องศาเซลเซียส อุณหภูมิสูงสุด ๒๘-๓๒ องศาเซลเซียส บริเวณยอดภู มีอากาศหนาว อุณหภูมิต่ำสุด ๖-๑๒ องศาเซลเซียส ลมตะวันออกเฉียงเหนือ ความเร็ว ๑๕-๓๕ กม./ชม.

ภาคกลาง อากาศเย็นในตอนเช้ากับมีลมแรง โดยมีฝนเล็กน้อยบางแห่ง อุณหภูมิต่ำสุด ๒๐-๒๒ องศาเซลเซียส อุณหภูมิสูงสุด ๓๑-๓๔ องศาเซลเซียส ลมตะวันออกเฉียงใต้ ความเร็ว ๑๐-๓๐ กม./ชม.

ภาคตะวันออก อากาศเย็นกับมีลมแรง โดยมีฝนเล็กน้อย อุณหภูมิต่ำสุด ๒๑-๒๓ องศาเซลเซียส อุณหภูมิสูงสุด ๓๒-๓๔ องศาเซลเซียส ลมตะวันออกเฉียงใต้ ความเร็ว ๑๕-๓๕ กม./ชม.

ภาคใต้ (ฝั่งตะวันออก) เมฆเป็นส่วนมาก กับมีฝนฟ้าคะนอง ร้อยละ ๖๐ ของพื้นที่ และมีฝนตกหนักบางแห่ง บริเวณจังหวัดประจวบคีรีขันธ์ ชุมพร สุราษฎร์ธานี และนครศรีธรรมราช อุณหภูมิต่ำสุด ๒๒-๒๔ องศาเซลเซียส อุณหภูมิสูงสุด ๓๐-๓๒ องศาเซลเซียส ตั้งแต่จังหวัดสุราษฎร์ธานีขึ้นมา ลมตะวันออกเฉียงเหนือ ความเร็ว ๒๐-๓๕ กม./ชม. ทะเลมีคลื่นสูงประมาณ ๒ เมตร บริเวณฝนฟ้าคะนองคลื่นสูงมากกว่า ๒ เมตร ตั้งแต่จังหวัดนครศรีธรรมราชลงไป ลมตะวันออกเฉียงเหนือ ความเร็ว ๒๐-๔๐ กม./ชม. ทะเลมีคลื่นสูง ๒-๓ เมตร บริเวณฝนฟ้าคะนองคลื่นสูงมากกว่า ๓ เมตร

ภาคใต้ (ฝั่งตะวันตก) เมฆเป็นส่วนมาก กับมีฝนฟ้าคะนอง ร้อยละ ๔๐ ของพื้นที่ ส่วนมากบริเวณจังหวัดระนอง พังงา ภูเก็ต และกระบี่ อุณหภูมิต่ำสุด ๒๓-๒๕ องศาเซลเซียส อุณหภูมิสูงสุด ๓๑-๓๔ องศาเซลเซียส ลมตะวันออกเฉียงเหนือ ความเร็ว ๑๕-๓๕ กม./ชม. ทะเลมีคลื่นสูงประมาณ ๑ เมตร ห่างฝั่งคลื่นสูง ๑-๒ เมตร

กรุงเทพมหานครและปริมณฑล เมฆเป็นส่วนมากกับมีลมแรง อุณหภูมิต่ำสุด ๒๔-๒๖ องศาเซลเซียส อุณหภูมิสูงสุด ๓๓-๓๕ องศาเซลเซียส ลมตะวันออกเฉียงใต้ ความเร็ว ๑๐-๓๐ กม./ชม.

พลิกวิกฤตแล้ง! ชาวบุรีรัมย์เร่งสูบน้ำสระทุ่งนาใกล้แห้ง จับปลาไปทำอาหาร-ขายเป็นรายได้

ชาวนาบุรีรัมย์ พลิกวิกฤตภัยแล้งคุกคาม เร่งสูบน้ำจากสระกลางทุ่งนา ที่ใกล้แห้งขอจับปลาก่อนขาดน้ำตาย เพื่อนำไปประกอบอาหารบริโภค รับประทานเป็นกับข้าว ลดภาระค่าใช้จ่ายในครอบครัว เหลือนำไปขายเป็นรายได้เลี้ยงครอบครัว ชาวบ้านบ้านหนองม่วง ต.ชุมเห็ด อ.เมือง จ.บุรีรัมย์ ได้พลิกวิกฤตจากสถานการณ์ภัยแล้งให้เป็นโอกาส โดยการช่วยกันใช้เครื่องสูบน้ำ เร่งสูบน้ำออกจากสระที่ขุดไว้กลางทุ่งนา หลังจากมีสภาพต้นเขินใกล้แห้งขอเพื่อลงจับปลาในสระไปบริโภคปรุงอาหารรับประทานเป็นกับข้าว ลดรายจ่ายในครัวเรือน ยามว่างเว้นจากการทำงานอื่นๆ ตามวิถีชาวบ้านในชนบท และบางส่วนก็อาจจะนำไปขายเป็นรายได้เสริมช่วงหน้าแล้งนี้ เพราะหากไม่เร่งจับออกขายทั้งปลาธรรมชาติและปลาที่นำมาปล่อยเลี้ยงไว้ในสระอาจขาดน้ำตายทั้งหมด



หลังจากสูบน้ำออกจากสระแล้วชาวบ้านสามารถจับปลาได้เป็นจำนวนมากหลายสิบกิโลกรัม มีทั้งปลาช่อน ปลาตุ๊ก ปลาหมอ ปลาสลิด และปลาหลากหลายขนาด ตัวใหญ่สุดเกือบถึง ๓ กิโลกรัม นำไปประกอบอาหารบริโภคในครัวเรือน ลดภาระค่าใช้จ่ายช่วงหน้าแล้งได้ ขณะเดียวกัน ได้มีชาวบ้านใกล้เคียงมารอซื้อไปประกอบอาหารบริโภค ทั้งยังมีแม่ค้าที่ทราบข่าวมารอรับซื้อปลาไปขายต่อตามตลาดอีกด้วย โดยปลาช่อน ที่จับจากสระขายในราคา กิโลกรัมละ ๑๐๐-๑๒๐ บาท ปลาตุ๊ก กิโลกรัมละ ๗๐-๘๐ บาท และปลาหมอ กิโลกรัมละ ๖๐-๗๐ บาท โดยชาวบ้าน รายหนึ่ง บอกว่า ปกติสระน้ำดังกล่าวจะใช้สำหรับเพาะปลูกข้าวนาปี แต่หลังจากน้ำในสระมีสภาพตื้นเขินใกล้แห้งขอด จึงได้ให้ชาวบ้านมาช่วยกันสูบน้ำออกจากสระเพื่อลงจับปลาในสระ ซึ่งมีทั้งปลาธรรมชาติ และปลาที่นำมาปล่อยเลี้ยงไว้ในสระ เพื่อนำไปประกอบอาหารบริโภค รับประทานเป็นกับข้าว ลดภาระค่าใช้จ่ายในครอบครัว หากเหลือก็จะนำไปขายเป็นรายได้เลี้ยงครอบครัว

