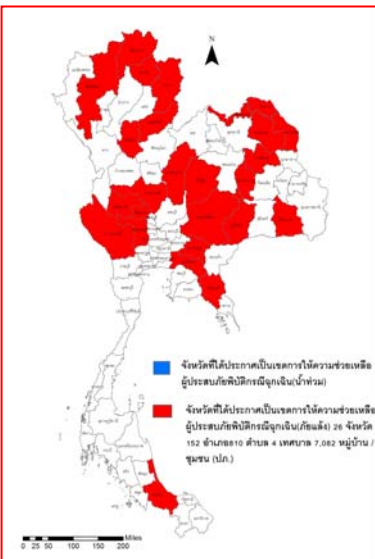




รายงานสถานการณ์น้ำ
ศูนย์ป้องกันวิกฤติน้ำ กรมทรัพยากรน้ำ
วันอังคาร ที่ ๒๘ เมษายน ๒๕๖๓

สภาวะอากาศ พายุฤดูร้อนในประเทศไทยตอนบนมีแนวโน้มลดลง แต่ประชาชนบริเวณดังกล่าวยังคงระวังอันตรายจากฝนฟ้าคะนอง ลมกระโชกแรงในระยะนี้ สำหรับเกษตรกรควรเตรียมการป้องกันและระวังความเสียหายที่จะเกิดต่อผลผลิตทางการเกษตรไว้ด้วย สำหรับภาคใต้มีฝนฟ้าคะนองเพิ่มมากขึ้นกับมีฝนตกหนักบางพื้นที่และมีลมกระโชกแรง ส่วนอ่าวไทยตอนล่างตั้งแต่จังหวัดสุราษฎร์ธานีลงไป จะมีคลื่นสูงประมาณ ๒ เมตร ขอให้ชาวเรือบริเวณดังกล่าวเดินเรือด้วยความระมัดระวังในระยะนี้

ฝุ่นละอองในระยะนี้ ภาคเหนือตอนบนอากาศมีการสะสมฝุ่นละออง/หมอกควันลดลง ส่วนภาคกลาง รวมทั้งกรุงเทพมหานครและปริมณฑลมีการสะสมของฝุ่นละออง/หมอกควันยังคงน้อย



สถานการณ์น้ำ

กรมอุตุนิยมวิทยา อุตฯ เผยพายุฤดูร้อนในไทยตอนบน มีแนวโน้มลดลงแล้ว นครราชสีมา ภัยแล้งโคราชกระทบเกษตรกรเลี้ยงแพะเนื้อขาดอาหาร ลพบุรี เชื้อนป่าสักฯ เหลือน้ำอยู่ไม่ถึง ร้อยละ ๑๕ ของความจุ

(หมายเหตุ ข้อมูลข่าวจาก เดลินิวส์/สยามรัฐออนไลน์)

สถานการณ์น้ำต่างประเทศ

สถานการณ์น้ำ

ระดับน้ำในแม่น้ำโขง : MRC: Mekong River Commission ณ วันที่ ๒๗ เมษายน ๒๕๖๓

สถานี	ระดับตลิ่ง (ม.)	ระดับน้ำ ๒๖ เม.ย. ๖๓	ระดับน้ำ ๒๗ เม.ย. ๖๓	+สูงกว่าตลิ่ง -ต่ำกว่าตลิ่ง(ม.)	แนวโน้ม
อ.เชียงแสน จ.เชียงราย	๑๒.๘๐	๒.๒๕	๒.๓๔	-๑๐.๔๖	เพิ่มขึ้น
อ.เชียงคาน จ.เลย	๑๖.๐๐	๓.๙๔	๔.๔๐	-๑๑.๖๐	เพิ่มขึ้น
อ.เมือง จ.หนองคาย	๑๒.๒๐	๑.๓๒	๑.๓๔	-๑๐.๘๖	เพิ่มขึ้น
อ.เมือง จ.นครพนม	๑๒.๐๐	๑.๑๗	๑.๑๖	-๑๐.๘๔	ลดลง
อ.เมือง จ.มุกดาหาร	๑๒.๕๐	๑.๗๑	๑.๖๘	-๑๐.๘๒	ลดลง
อ.โขงเจียม จ.อุบลราชธานี	๑๔.๕๐	๒.๒๐	๒.๑๗	-๑๒.๓๓	ลดลง

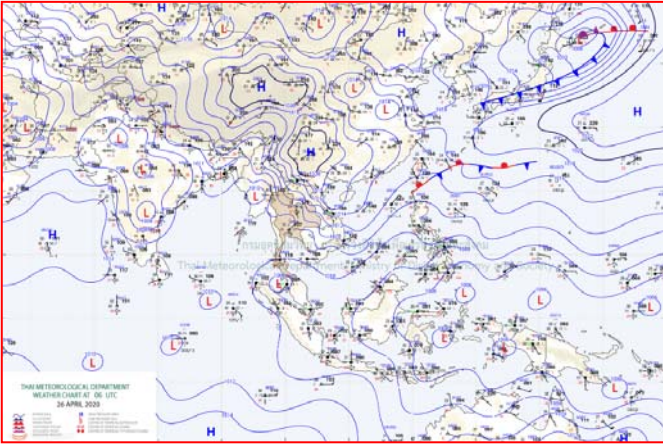
หมายเหตุ : ระดับ (รสม.) ข้อมูลจาก <http://www.dwr.go.th>

ระดับน้ำ-ลุ่มน้ำเสาบสงขลา ลุ่มน้ำทะเลสาบสงขลา ปัจจุบันสถานการณ์น้ำในลำน้ำโดยทั่วไปอยู่ในภาคน้ำน้อย (ระดับน้ำต่ำกว่าระดับตลิ่งต่ำสุด) สถานการณ์น้ำในลำน้ำมีแนวโน้มทรงตัว/เพิ่มขึ้น (ข้อมูล วันที่ ๒๗ เม.ย. ๒๕๖๓ ที่มากรมชลประทาน) สถานีคลองลำ อ.ศรีนครินทร์ จ.พัทลุง สถานีคลองนุ้ย อ.เมือง จ.พัทลุง สถานีคลองหระ อ.หาดใหญ่ จ.สงขลา สถานีคลองอู่ตะเภา อ.สะเดา จ.สงขลา สถานีคลองอู่ตะเภา อ.คลองหอยโข่ง จ.สงขลา สถานีคลองอู่ตะเภา อ.หาดใหญ่ จ.สงขลา วัดปริมาณน้ำได้ ๒๐.๖๘ ๖.๕๓ ๔.๐๕ ๙.๕๖ ๒.๓๖ ๐.๑๘ เมตร

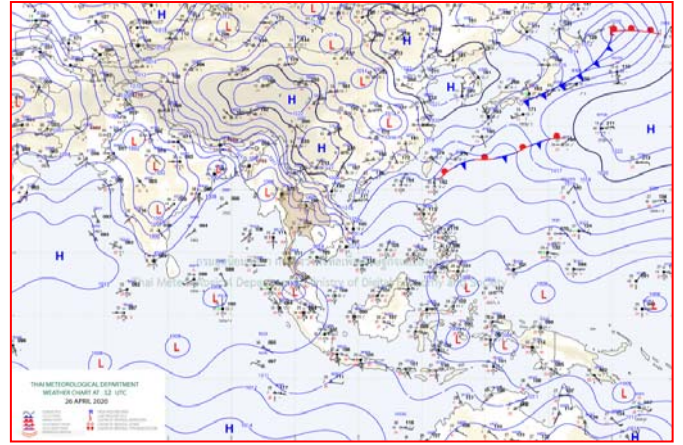
สถานีตรวจวัดระดับน้ำ (CCTV) ณ วันที่ ๒๗ เมษายน ๒๕๖๓ การตรวจวัดระดับน้ำจากกล้อง (CCTV) ระดับน้ำส่วนใหญ่ อยู่ในเกณฑ์ปกติ

ลำดับที่	จังหวัด	สถานที่ตั้งกล้อง	แม่น้ำ/คูน้ำ	วิกฤติน้ำแล้ง	วิกฤติน้ำท่วม	ระดับน้ำ (ม.รท.)			สถานการณ์	หมายเหตุ
						พ.ศ.2562				
						ระดับน้อยกว่า	ระดับมากกว่า			
						24 เม.ย. 63	26 เม.ย. 63	27 เม.ย. 63		
1	จ.แพร่	สะพานมหาโพธิ์ อ.เมือง	ยม	143.18	152.33	N/A	N/A	N/A	น้ำปกติ	↔
2	จ.สุโขทัย	สะพานศรีสามาลัย อ.เมือง	ยม	60.14	71.78	N/A	N/A	N/A	น้ำปกติ	↔
3	จ.สุโขทัย	สะพานพระเมรุมาศ อ.เมือง	ยม	42.48	48.59	N/A	N/A	N/A	น้ำปกติ	↔
4	จ.พิษณุโลก	สะพานบางระกำ อ.บางระกำ	ยม	31.73	37.23	N/A	N/A	N/A	น้ำปกติ	↔
5	จ.พิจิตร	สะพานโพทะเล อ.โพทะเล	ยม	22.58	30.63	N/A	N/A	N/A	น้ำปกติ	↔
6	จ.พิษณุโลก	ไนท์บาซาร์ อ.เมือง	น่าน	37.33	45.04	N/A	N/A	N/A	น้ำปกติ	↔
7	จ.นครสวรรค์	วัดเกษไชโยเหนือ อ.ชุมแสง	น่าน	18.73	25.60	N/A	N/A	N/A	น้ำปกติ	↔
8	จ.นครสวรรค์	บ้านพิภพเกษ อ.ชุมแสง (ทับถูกขังได้)	น่าน	-	26.16	N/A	N/A	N/A	น้ำปกติ	↔
9	จ.อุดรธานี	สะพานท่าเสา อ.เมือง	น่าน	49.22	56.91	54.15	54.20	54.30	น้ำปกติ	↔
10	จ.น่าน	สะพานนครน่านพัฒนา อ.เมือง	น่าน	192.17	197.73	N/A	N/A	N/A	น้ำปกติ	↔
11	จ.พิจิตร	สะพานเสียวสามัคคี ๓๑/๖๒ พรรษา อ.บางมูลนาก	น่าน	18.19	27.23	20.30	20.30	20.50	น้ำปกติ	↔
12	จ.พิษณุโลก	สะพานสุพรรณภักดี อ.เมือง	น่าน	33.98	44.52	N/A	N/A	N/A	น้ำปกติ	↔
13	จ.อุดรธานี	สถานีวิทยุหลวง อ.เมือง	โขง	-	-	N/A	N/A	N/A	น้ำปกติ	↔
14	จ.เลย	สถานีแม่น้ำเลย อ.เมือง	โขง	-	-	N/A	N/A	N/A	น้ำปกติ	↔
15	จ.ชัยภูมิ	สถานีหัวฝาย อ.แม่สาย	แม่สาย/โขง	395.79	396.50	N/A	N/A	N/A	น้ำปกติ	↔
16	จ.หนองคาย	สงวนส่วนอุทกหนองคาย อ.เมือง	โขง	157.85	166.70	N/A	N/A	N/A	น้ำปกติ	↔
17	จ.หนองคาย	วัดหุงระชา อ.โพนพิสัย	หัวหลวง/โขงอีสาน	150.50	159.43	N/A	N/A	N/A	น้ำปกติ	↔
18	จ.นครพนม	บ้านดงปากน้ำ อ.ท่าอุเทน	น้ำสงคราม/โขงอีสาน	133.42	141.02	N/A	N/A	N/A	น้ำปกติ	↔
19	จ.นครราชสีมา	ร.ร.เทศบาล 4 อ.เมือง	ลำตะคอง/มูล	174.60	178.00	176.55	176.55	176.55	น้ำปกติ	↔
20	จ.บุรีรัมย์	สตึก อ.สตึก	มูล	123.13	128.76	123.80	123.80	123.80	น้ำปกติ	↔
21	จ.สิงห์บุรี	เขื่อนสะพานสิงห์บุรี อ.เมือง	เจ้าพระยา	3.45	11.50	N/A	N/A	N/A	น้ำน้อย	↔
22	จ.อ่างทอง	บ้านบางฉิม อ.โพธิ์ทอง	เจ้าพระยา	-	9.11	N/A	N/A	N/A	น้ำปกติ	↔
23	จ.อ่างทอง	ศาลากลางอ่างทอง อ.เมือง	เจ้าพระยา	-	8.46	0.40	0.40	0.40	น้ำปกติ	↔
24	จ.พระนครศรีอยุธยา	บ้านป้อม อ.พระนครศรีอยุธยา	เจ้าพระยา	-	-	7.85	7.95	8.05	น้ำปกติ	↔
25	จ.พระนครศรีอยุธยา	อ.สนา	น้อย/เจ้าพระยา	2.00	5.00	N/A	N/A	N/A	น้ำปกติ	↔
26	จ.อุทัยธานี	อุทัยใหม่ อ.เมือง	สะแกกรัง	-	-	N/A	N/A	N/A	น้ำปกติ	↔
27	จ.พระนครศรีอยุธยา	สะพานวีรดิษฐ์ อ.พระนครศรีอยุธยา	เจ้าพระยา	-	-	-0.15	-0.15	-0.15	น้ำปกติ	↔
28	จ.ชัยนาท	ปตร.พลเทพ(วัดทรงสวาย) อ.วัดสิงห์	ท่าจีน	-	-	N/A	N/A	N/A	น้ำปกติ	↔
29	จ.สมุทรปราการ	สะพานข้ามแม่น้ำท่าจีน 3 อ.เมือง	ท่าจีน	-5.11	0.57	N/A/2	N/A/2	N/A/2	น้ำปกติ	↔
30	จ.นครปฐม	สะพานบุญรัตนประชาวุฒิน อ.สามพราน	ท่าจีน	-5.59	-0.30	0.08	0.08	-0.12	น้ำปกติ	↔
31	จ.นครปฐม	สะพานหลวงพ่องเป็น อ.นครไชยศรี	ท่าจีน	-3.16	2.21	0.51	0.51	0.51	น้ำปกติ	↔
32	จ.สุพรรณบุรี	สะพานวัดพระรูป อ.เมือง	ท่าจีน	-1.26	2.75	0.1	0.10	0.20	น้ำน้อย	↔
33	จ.สุพรรณบุรี	สะพานข้ามแม่น้ำท่าจีน พนมพรชัย ๓๓๑๖๓	ท่าจีน	1.55	5.18	N/A	N/A	N/A	น้ำปกติ	↔
34	จ.ชัยนาท	สะพานสามง่าม-ท่าโบสถ์ อ.หันคา	ท่าจีน	10.69	12.83	11.22	11.22	11.22	น้ำปกติ	↔
35	จ.ฉะเชิงเทรา	เขื่อนสะพานฉะเชิงเทรา อ.เมือง	บางปะกง	-0.01	1.90	N/A	N/A	N/A	น้ำปกติ	↔
36	จ.ฉะเชิงเทรา	ตรังข้ามวัดจินนาราม อ.เมือง	จันทบุรี/ชายฝั่งทะเลตะวันออก	0.20	3.73	N/A	N/A	N/A	น้ำปกติ	↔
37	จ.เพชรบุรี	เทศบาลเมืองเพชรบุรี อ.เมือง	เพชรบุรี	-	3.18	0.10	0.00	0.20	น้ำปกติ	↔
38	จ.กระบะจวบคีรีขันธ์	ร.ร.อนุบาลบางสะพาน อ.บางสะพาน	คลองบางสะพาน/ชายฝั่งทะเลตะวันออก	-	3.30	0.24	0.40	0.36	น้ำปกติ	↔
39	จ.สงขลา	สถานีคลองอุโมงค์มาตองล่าง อ.หาดใหญ่	ทะเลสาบสงขลา	-	-	N/A	N/A	N/A	น้ำน้อย	↔
40	จ.พัทลุง	สถานีคลองตะโหมด อ.ตะโหมด	ทะเลสาบสงขลา	-	-	N/A	N/A	N/A	น้ำปกติ	↔
41	จ.พัทลุง	สถานีลำปำ อ.เมือง	ทะเลสาบสงขลา	-	-	2.10	2.30	2.30	น้ำปกติ	↔
42	จ.ชัยภูมิ	อุทกวิทยาเข็ยแสน อ.เข็ยแสน	-	-	-	3.80	4.00	4.40	น้ำปกติ	↔
43	จ.เลย	สถานีวัดแม่น้ำโขง (MRC) เข็ยแสน อ.เข็ยแสน	โขง	-	-	N/A	N/A	N/A	น้ำปกติ	↔
44	จ.อุบลราชธานี	สถานีวัดแม่น้ำโขง (MRC) เข็ยแสน อ.เข็ยแสน	-	-	-	36.77	36.77	36.77	น้ำปกติ	↔
45	จ.นครสวรรค์	บ้านบางแก้ว อ.บรรพตพิสัย	ปิง-วัง-สะแกกรัง-ป่าสัก	-	-	N/A	N/A	N/A	น้ำปกติ	↔
46	จ.ตาก	บ้านป่ากร้อห้วยจี่ อ.บ้านตาก	ปิง-วัง-สะแกกรัง-ป่าสัก	-	-	N/A	N/A	N/A	น้ำปกติ	↔
47	จ.เพชรบูรณ์	บ้านจางวาง อ.หล่มสัก	ปิง-วัง-สะแกกรัง-ป่าสัก	-	-	108.80	108.80	108.80	น้ำปกติ	↔
48	จ.เพชรบูรณ์	แม่น้ำป่าสักที่ อ.เมือง	ปิง-วัง-สะแกกรัง-ป่าสัก	-	-	5.00	4.80	4.80	น้ำปกติ	↔
49	จ.สระบุรี	แม่น้ำป่าสักที่ อ.แก่งคอย	ปิง-วัง-สะแกกรัง-ป่าสัก	-	-	6.78	6.88	6.88	น้ำปกติ	↔

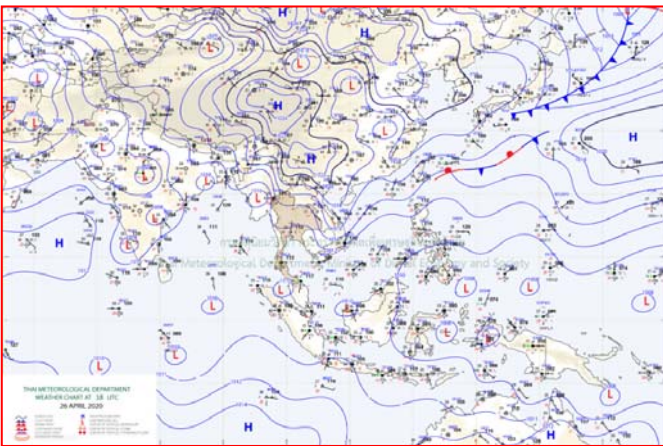
แผนที่อากาศ



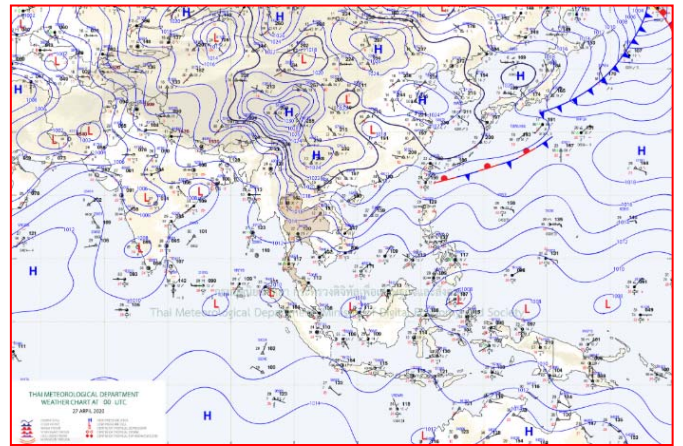
๒๖ เม.ย. ๖๓ เวลา ๐๓:๐๐ น. ๑



๒๖ เม.ย. ๖๓ เวลา ๐๙:๐๐ น. ๒



๒๗ เม.ย. ๖๓ เวลา ๐๙:๐๐ น. ๓



๒๗ เม.ย. ๖๓ เวลา ๐๓:๐๐ น. ๔

ปริมาณน้ำฝนสูงสุด (มม.)

จังหวัด	๒๒ เม.ย. ๖๓	๒๓ เม.ย. ๖๓	๒๔ เม.ย. ๖๓	๒๕ เม.ย. ๖๓	๒๖ เม.ย. ๖๓	รวม
พิษณุโลก	-	-	๑๒๖.๖	๑๙.๘	๖๐.๓	๒๐๖.๗
นราธิวาส	๗๒.๘	๒๑.๓	๕.๖	๓๐.๘	๕๐.๔	๑๘๐.๙
น่าน	๒๐.๐	๘.๔	๒๓.๓	๓๗.๓	๘๘.๕	๑๗๗.๕
ระยอง	-	๗๑.๐	-	๓๕.๘	๓๘.๙	๑๔๕.๗
ชุมพร	-	๓๒.๘	๑.๒	๔๑.๕	๖๘.๔	๑๔๓.๙
เลย	๑๘.๕	๒๕.๐	๖๐.๒	๑๙.๘	๑๖.๔	๑๓๙.๙
สุราษฎร์ธานี	-	๔๐.๐	๑๖.๐	๒๕.๐	๕๒.๐	๑๓๓.๐
ชลบุรี	-	๓๗.๐	-	๒๕.๕	๗๑.๑	๑๓๓.๖
ปัตตานี	๔๕.๒	๑๕.๔	๗.๘	๘.๐	๕๓.๖	๑๓๐.๐
กาฬสินธุ์	๕๒.๕	-	๗๕.๐	-	-	๑๒๗.๕
ชัยภูมิ	๑๕.๑	๒๐.๐	๘๑.๑	๔.๐	๒.๔	๑๒๒.๖
นครศรีธรรมราช	๙.๓	๑๐.๐	๘.๐	๒๖.๓	๖๔.๓	๑๑๗.๙
ลำปาง	๕.๐	-	-	๓๐.๐	๘๒.๓	๑๑๗.๓
เชียงใหม่	๕.๙	๒.๙	-	๕๔.๐	๕๒.๑	๑๑๔.๙
ขอนแก่น	๓๒.๔	-	๗๐.๕	๕.๖	-	๑๐๘.๕
สุโขทัย	-	-	๒๘.๒	๔.๘	๗๕.๐	๑๐๘.๐
ลำพูน	-	-	-	๕๐.๐	๕๕.๑	๑๐๕.๑
พัทลุง	๑๔.๗	๓.๒	-	๒๕.๐	๖๐.๐	๑๐๒.๙
สระแก้ว	๑.๕	๗๔.๒	๐.๕	-	-	๗๖.๒
ราชบุรี	-	๑.๙	-	๙๗.๗	-	๙๙.๖
เพชรบูรณ์	๔๑.๒	๘.๖	๒๙.๒	๑๖.๒	-	๙๕.๒
กาญจนบุรี	-	๒๔.๖	๖.๐	๒๗.๖	๓๖.๔	๙๔.๖
กรุงเทพฯ	-	-	๔๐.๕	๔๙.๐	๔.๘	๙๔.๓
อุบลราชธานี	๒๘.๖	๒๖.๑	๙.๐	-	๐.๘	๖๔.๕
อำนาจเจริญ	๖๒.๐	-	๓๐.๐	-	-	๙๒.๐
ตราด	-	๑๕.๐	๐.๕	๓๐.๔	๔๔.๗	๙๐.๖
มุกดาหาร	๙๐.๑	-	-	-	-	๙๐.๑
อุดรธานี	๓๕.๐	-	๕๒.๐	๒.๘	-	๘๙.๘
ตาก	-	๑๑.๘	๒.๑	๑๕.๑	๕๗.๘	๘๖.๘
พะเยา	-	-	-	๕๓.๐	๓๓.๒	๘๖.๒



อุตุฯ เผยพายุฤดูร้อนในไทยตอนบน มีแนวโน้มลดลงแล้ว

พายุฤดูร้อนในประเทศไทยตอนบนมีแนวโน้มลดลง แต่ประชาชนบริเวณดังกล่าวยังคงระวังอันตรายจากฝนฟ้าคะนอง ลมกระโชกแรงในระยะนี้ สำหรับเกษตรกรควรเตรียมการป้องกันและระวังความเสียหายที่จะเกิดต่อผลผลิตทางการเกษตรไว้ด้วย สำหรับภาคใต้มีฝนฟ้าคะนองเพิ่มมากขึ้นกับมีฝนตกหนักบางพื้นที่และมีลมกระโชกแรง ส่วนอ่าวไทยตอนล่างตั้งแต่จังหวัดสุราษฎร์ธานีลงไป จะมีคลื่นสูงประมาณ ๒ เมตร ขอให้ชาวเรือบริเวณดังกล่าวเดินเรือด้วยความระมัดระวังในระยะนี้

ฝุ่นละอองในระยะนี้ ภาคเหนือตอนบนอากาศมีการสะสมฝุ่นละออง หมอกควันลดลง ส่วนภาคกลาง รวมทั้งกรุงเทพมหานครและปริมณฑลมีการสะสมของฝุ่นละออง หมอกควันยังคงน้อย

พยากรณ์อากาศสำหรับประเทศไทยตั้งแต่เวลา ๐๖:๐๐ วันนี้ ถึง ๐๖:๐๐ วันพรุ่งนี้.

ภาคเหนือ อากาศร้อน โดยมีฝนฟ้าคะนอง ร้อยละ ๖๐ ของพื้นที่ และมีลมกระโชกแรงบางแห่ง ส่วนมากบริเวณจังหวัดแม่ฮ่องสอน เชียงใหม่ เชียงราย ลำพูน ลำปาง พะเยา แพร่ น่าน อุตรดิตถ์ พิษณุโลก สุโขทัย ตาก และกำแพงเพชร อุณหภูมิต่ำสุด ๒๒-๒๕ องศาเซลเซียส อุณหภูมิสูงสุด ๓๔-๓๘ องศาเซลเซียส ลมตะวันออกเฉียงใต้ ความเร็ว ๑๐-๓๐ กม./ชม.

ภาคตะวันออกเฉียงเหนือ มีฝนฟ้าคะนอง ร้อยละ ๑๐ ของพื้นที่ และมีลมกระโชกแรงบางแห่ง ส่วนมากบริเวณจังหวัดเลย หนองบัวลำภู ชัยภูมิ และนครราชสีมา อุณหภูมิต่ำสุด ๒๑-๒๕ องศาเซลเซียส อุณหภูมิสูงสุด ๓๓-๓๘ องศาเซลเซียส ลมตะวันออกเฉียงเหนือ ความเร็ว ๑๐-๓๐ กม./ชม.

ภาคกลาง อากาศร้อน โดยมีฝนฟ้าคะนอง ร้อยละ ๓๐ ของพื้นที่ และมีลมกระโชกแรงบางแห่ง ส่วนมากบริเวณจังหวัดอุทัยธานี ชัยนาท กาญจนบุรี สุพรรณบุรี และราชบุรี อุณหภูมิต่ำสุด ๒๓-๒๖ องศาเซลเซียส อุณหภูมิสูงสุด ๓๖-๓๙ องศาเซลเซียส ลมตะวันออกเฉียงใต้ ความเร็ว ๑๐-๓๐ กม./ชม.

ภาคตะวันออก มีฝนฟ้าคะนอง ร้อยละ ๒๐ ของพื้นที่ และมีลมกระโชกแรงบางแห่ง ส่วนมากบริเวณจังหวัดชลบุรี ระยอง จันทบุรี และตราด อุณหภูมิต่ำสุด ๒๔-๒๖ องศาเซลเซียส อุณหภูมิสูงสุด ๓๓-๓๗ องศาเซลเซียส ลมตะวันออกเฉียงใต้ ความเร็ว ๑๕-๓๐ กม./ชม. ทะเลมีคลื่นสูงประมาณ ๑ เมตร บริเวณที่มีฝนฟ้าคะนองคลื่นสูง ๑-๒ เมตร

ภาคใต้ (ฝั่งตะวันออก) มีฝนฟ้าคะนอง ร้อยละ ๖๐ ของพื้นที่ และมีฝนตกหนักบางแห่ง บริเวณจังหวัดสุราษฎร์ธานี นครศรีธรรมราช พัทลุง สงขลา ยะลา ปัตตานี และนราธิวาส อุณหภูมิต่ำสุด ๒๓-๒๕ องศาเซลเซียส อุณหภูมิสูงสุด ๓๐-๓๖ องศาเซลเซียส ตั้งแต่จังหวัดชุมพรขึ้นมา ลมตะวันออกเฉียงใต้ ความเร็ว ๑๕-๓๐ กม./ชม. ทะเลมีคลื่นสูงประมาณ ๑ เมตร บริเวณที่มีฝนฟ้าคะนองคลื่นสูง ๑-๒ เมตร ตั้งแต่จังหวัดสุราษฎร์ธานีลงไป ลมตะวันออกเฉียงใต้ ความเร็ว ๑๕-๓๕ กม./ชม. ทะเลมีคลื่นสูง ๑-๒ เมตร บริเวณที่มีฝนฟ้าคะนองคลื่นสูงประมาณ ๒ เมตร

ภาคใต้ (ฝั่งตะวันตก) มีฝนฟ้าคะนอง ร้อยละ ๔๐ ของพื้นที่ ส่วนมากบริเวณจังหวัดพังงา ภูเก็ต กระบี่ ตรัง และสตูล อุณหภูมิต่ำสุด ๒๔-๒๖ องศาเซลเซียส อุณหภูมิสูงสุด ๓๑-๓๖ องศาเซลเซียส ลมตะวันออกเฉียงใต้ ความเร็ว ๑๕-๓๐ กม./ชม. ทะเลมีคลื่นสูงประมาณ ๑ เมตร บริเวณที่มีฝนฟ้าคะนองคลื่นสูง ๑-๒ เมตร

กรุงเทพมหานครและปริมณฑล มีฝนฟ้าคะนอง ร้อยละ ๒๐ ของพื้นที่ อุณหภูมิต่ำสุด ๒๖-๒๗ องศาเซลเซียส อุณหภูมิสูงสุด ๓๔-๓๗ องศาเซลเซียส ลมตะวันออกเฉียงใต้ ความเร็ว ๑๐-๓๐ กม./ชม.

ภัยแล้งโคราชกระทบเกษตรกรเลี้ยงแพะเนื้อขาดอาหาร

เกษตรกรผู้เลี้ยงแพะหลายรายในตำบลเมืองปราสาท อำเภอโนนสูง จังหวัดนครราชสีมา ได้รับความเดือดร้อนอย่างหนัก จากวิกฤตภัยแล้ง เนื่องจากแหล่งเก็บกักน้ำตามห้วยหนองคลองบึงแห้งขอดจนหมด ไม่มีแหล่งน้ำแหล่งอาหารใช้เลี้ยงแพะ ทำให้เกษตรกรจำเป็นต้องนำแพะไปกินน้ำภายในบ่อน้ำบาดาลที่ขุดไว้ เพื่อบรรเทาความเดือดร้อนไปก่อน อีกทั้งต้นกระถินซึ่งเป็นอาหารหลักที่ใช้สำหรับเลี้ยงแพะก็เริ่มขาดแคลนเพราะแล้งจัดไม่มีน้ำ

นางสมศรี อายุ ๔๗ ปี เกษตรกรผู้เลี้ยงแพะรายหนึ่งในตำบลเมืองปราสาท อำเภอโนนสูง บอกว่า มีอาชีพเลี้ยงแพะเนื้อขายมานานหลายปีแล้ว ปัจจุบันนี้มีแพะทั้งหมด ๑๐๐ ตัว ปกติจะเลี้ยงแพะไว้ในโรงเลี้ยง แต่เนื่องจากในพื้นที่ประสบกับปัญหาภัยแล้งติดต่อกันถึง ๒ ปี ทำให้ต้นกระถินและหญ้าสด ซึ่งเป็นอาหารหลักใช้สำหรับเลี้ยงแพะขาดแคลนอย่างมาก

จำเป็นต้องนำแพะทั้งหมดมาปล่อยเลี้ยงตามทุ่งนา ที่ยังคงจะมีหญ้าแห้งหลงเหลืออยู่ นับว่าภัยแล้งยาวนานต่อเนื่อง ๒ ปีแล้ว และมีแนวโน้มว่าจะยาวนานต่อไปอีก จึงทำให้เกษตรกรผู้เลี้ยงแพะเนื้อหลายรายในอำเภอโนนสูง ได้รับความเดือดร้อนอย่างหนักในขณะนี้

เขื่อนป่าสักฯ เหลือน้ำไม่ถึง ร้อยละ ๑๕ ของความจุ

สถานการณ์ภัยแล้ง อันเกิดจากฝนตกน้อย ทำให้หลายพื้นที่ต้องประสบภัยแล้ง ไม่มีน้ำเพียงพอต่อการประกอบอาชีพทางการเกษตร โดยเฉพาะที่เขื่อนป่าสักชลสิทธิ์ ตำบลหนองบัว อำเภอพัฒนานิคม จังหวัดลพบุรี ในช่วงฤดูฝนของปีที่ผ่านมา มีปริมาณฝนน้อยกว่าที่คาดการณ์ ค่าเฉลี่ยปริมาณต่ำสุดนับ ตั้งแต่มีการก่อสร้างเขื่อน ส่งผลให้ปริมาณน้ำกักเก็บน้อยลงตามไปด้วย ซึ่งปัจจุบันปริมาณน้ำล่าสุดเข้าวันนี้ มีปริมาณน้ำเหลืออยู่เพียง ๑๓๙.๑๖ ล้านลูกบาศก์เมตร จากระดับกักเก็บสูงสุดที่ ๙๖๐ ล้านลูกบาศก์เมตร หรือประมาณร้อยละ ๑๔.๕๐ ของความจุ โดยมีปริมาณน้ำไหลเข้าเขื่อนมาเพียงเล็กน้อย แต่เขื่อนยังมีความจำเป็นต้องปล่อยน้ำเฉลี่ยวันละ ๘ แสนลูกบาศก์เมตรต่อวัน โดยเปิดประตูระบายน้ำเพียงบางเตียวจากทั้งหมด ๗ บาน เพื่อเป็นการรักษาระบบนิเวศน์ และสำหรับผลิตน้ำประปาเพื่อการอุปโภค บริโภค และโดยยังคงต้องขอความร่วมมือประชาชนช่วยกันประหยัดน้ำ และปลูกพื้นที่ใช้น้ำน้อย เพื่อเก็บน้ำไว้สำหรับอุปโภค บริโภค ตลอดฤดูแล้งนี้

ขณะที่ ศูนย์บรรเทาสาธารณภัย หน่วยบัญชาการสงครามพิเศษ (สบ.น.สศ.) ยังคงให้การสนับสนุน รถยนต์บรรทุกน้ำ ขนาด ๖,๐๐๐ ลิตร และ ๑๐,๐๐๐ ลิตร พร้อมทั้ง จัดกำลังพล จิตอาสาพระราชทาน “เราทำความดี เพื่อชาติ ศาสน์ กษัตริย์” จากกองพลรบพิเศษที่ ๑ และ กองพันปฏิบัติการจิตวิทยา หน่วยบัญชาการสงครามพิเศษ สลับผลัดเปลี่ยนกัน ไปรับน้ำสะอาดจากการประปาส่วนภูมิภาค สาขาลพบุรี และสาขาอำเภอบ้านหมี่ ออกแจกจ่ายน้ำ ให้แก่ผู้ที่ได้รับผลกระทบจากสถานการณ์ภัยแล้ง น้ำดิบไม่เพียงพอต่อการผลิตน้ำประปาหมู่บ้าน โดยเฉพาะในพื้นที่ ต.ดงพลับ ต.หนองเต่า ต.หนองทรายขาว อ.บ้านหมี่ และ ต.นิคมสร้างตนเอง อ.เมืองลพบุรี อย่างต่อเนื่องตลอดทุกสัปดาห์ ในช่วงหน้าแล้ง เพื่อเป็นการบรรเทาความเดือดร้อนในเบื้องต้นให้แก่ประชาชน ตามนโยบายของกองทัพบก ในโครงการ “ราษฎร์ รัฐ ร่วมใจช่วยภัยแล้ง” ประจำปี ๒๕๖๓ ไปจนกว่าจะสิ้นสุดสถานการณ์ภัยแล้ง อีกด้วย