# รายงานสถานการณ์น้ำ
## ศูนย์ป้องกันวิกฤติน้ำ กรมทรัพยากรน้ำ
## วันศุกร์ ที่ ๒๙ พฤษภาคม ๒๕๖๓

**สภาวะอากาศ** ประเทศไทยตอนบนมีฝนเพิ่มมากขึ้น และมีฝนตกหนักบางแห่งบริเวณภาคตะวันออกเฉียงเหนือ ภาคตะวันออก และภาคใต้ ทั้งนี้เนื่องจากร่องมรสุมที่พาดผ่านตอนบนของภาคเหนือและภาคตะวันออกเฉียงตอนบน ประกอบกับมรสุมตะวันตกเฉียงใต้พัดปกคลุมทะเลอันดามันและประเทศไทย ขอให้ประชาชนบริเวณภาคตะวันออกเฉียงเหนือ ภาคตะวันออก และภาคใต้ระวังอันตรายจากฝนที่ตกหนักและฝนที่ตกสะสมไว้ด้วย

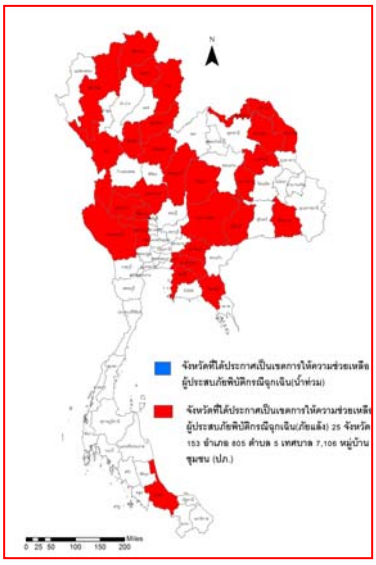


**สถานการณ์น้ำ**

**กรมอุตุนิยมวิทยา** เผยเตือน ๓ ภาครับฝนตกหนัก กทม.เปียกแน่! ฝนร้อยละ ๔๐

**เพชรบูรณ์** ทภ.๒ ช่วยเกษตรกรสู้วิกฤติแล้ง,โควิด-๑๙

**นครพนม** ศูนย์อำนวยการใหญ่จิตอาสาพระราชทาน ลงพื้นที่นครพนมตรวจประเมินกิจกรรมจิตอาสาต้านภัยแล้ง

(**หมายเหตุ** ข้อมูลข่าวจาก เดลินิวส์/ไอ เอ็น เอ็น/คม ชัด ลึก/๗๗ ข่าวเด็ด)

**สถานการณ์น้ำต่างประเทศ**

## สถานการณ์น้ำ

**ระดับน้ำในแม่น้ำโขง** : MRC: Mekong River Commission ณ วันที่ ๒๘ พฤษภาคม ๒๕๖๓

| สถานี | ระดับตลิ่ง (ม.) | ระดับน้ำ ๒๗ พ.ค. ๖๓ | ระดับน้ำ ๒๘ พ.ค. ๖๓ | +สูงกว่าตลิ่ง -ต่ำกว่าตลิ่ง(ม.) | แนวโน้ม |
|---|---|---|---|---|---|
| อ.เชียงแสน จ.เชียงราย | ๑๒.๘๐ | ๑.๗๗ | ๑.๗๖ | -๑๑.๐๔ | ลดลง |
| อ.เชียงคาน จ.เลย | ๑๖.๐๐ | ๓.๙๒ | ๓.๘๔ | -๑๒.๑๖ | ลดลง |
| อ.เมือง จ.หนองคาย | ๑๒.๒๐ | ๑.๓๐ | ๑.๔๐ | -๑๐.๘ | เพิ่มขึ้น |
| อ.เมือง จ.นครพนม | ๑๒.๐๐ | ๑.๖๒ | ๑.๖๕ | -๑๐.๓๕ | เพิ่มขึ้น |
| อ.เมือง จ.มุกดาหาร | ๑๒.๕๐ | ๒.๐๑ | ๒.๐๑ | -๑๐.๔๙ | ทรงตัว |
| อ.โขงเจียม จ.อุบลราชธานี | ๑๔.๕๐ | ๒.๔๖ | ๒.๔๗ | -๑๒.๐๓ | เพิ่มขึ้น |

หมายเหตุ : ระดับ (รสม.) ข้อมูลจาก http://www.dwr.go.th

**ระดับน้ำ-ลุ่มน้ำเลสาปสงขลา** ลุ่มน้ำทะเลสาบสงขลา ปัจจุบันสถานการณ์น้ำในลำน้ำโดยทั่วไปอยู่ในภาวะน้ำน้อย (ระดับน้ำต่ำกว่าระดับตลิ่งต่ำสุด) สถานการณ์น้ำในลำน้ำมีแนวโน้มลดลง/ทรงตัว และเพิ่มขึ้นบางพื้นที่(ข้อมูล วันที่ ๒๘ พ.ค. ๒๕๖๓ ที่มา กรมชลประทาน) สถานีคลองลำ อ.ศรีนครินทร์ จ.พัทลุง สถานีคลองนุ้ย อ.เมือง จ.พัทลุง สถานีคลองหวะ อ.หาดใหญ่ จ.สงขลา สถานีคลองอู่ตะเภา อ.สะเดา จ.สงขลา สถานีคลองอู่ตะเภา อ.คลองหอยโข่ง จ.สงขลา สถานีคลองอู่ตะเภา อ.หาดใหญ่ จ.สงขลา วัดปริมาณน้ำได้ ๒๐.๖๙ ๖.๕๓ ๔.๑๑ ๑๐.๒๗ ๒.๑๙ ๐.๒๗ เมตร

**<u>สถานีตรวจวัดระดับน้ำ (CCTV)</u>** ณ วันที่ ๒๗ พฤษภาคม ๒๕๖๓ การตรวจวัดระดับน้ำจากกล้อง (CCTV) ระดับน้ำส่วนใหญ่อยู่ในเกณฑ์ปกติ

| ลำดับที่ | จังหวัด | สถานที่ตั้งกล้อง | แม่น้ำ/ลุ่มน้ำ | วิกฤติน้ำแล้ง | วิกฤติน้ำท่วม | ระดับน้ำ (ม.รทก.) พ.ศ.2562 | | | สถานการณ์ | หมายเหตุ |
|---|---|---|---|---|---|---|---|---|---|---|
| | | | | ระดับน้อยกว่า | ระดับมากกว่า | 25 พ.ค. 63 | 26 พ.ค. 63 | 27 พ.ค. 63 | | |
| 1 | จ.แพร่ | สะพานเมหาโพธิ์ อ.เมือง | ยม | 143.18 | 152.33 | 143.90 | 143.90 | 143.90 | น้ำปกติ | ↔ |
| 2 | จ.สุโขทัย | สะพานศรีสัชนาลัย อ.เมือง | ยม | 60.14 | 71.78 | N/A | N/A | N/A | น้ำปกติ | ↔ |
| 3 | จ.สุโขทัย | สะพานพระแม่ย่า อ.เมือง | ยม | 42.48 | 48.59 | N/A | N/A | N/A | น้ำปกติ | ↔ |
| 4 | จ.พิษณุโลก | สะพานบางระกำ อ.บางระกำ | ยม | 31.73 | 37.23 | N/A | N/A | N/A | น้ำปกติ | ↔ |
| 5 | จ.พิจิตร | สะพานโพทะเล อ.โพทะเล | ยม | 22.58 | 30.63 | N/A | N/A | N/A | น้ำปกติ | ↔ |
| 6 | จ.พิษณุโลก | ไนท์บาซาร์ อ.เมือง | น่าน | 37.33 | 45.04 | N/A | N/A | N/A | น้ำปกติ | ↔ |
| 7 | จ.นครสวรรค์ | วัดเกยไชยเหนือ อ.ชุมแสง | น่าน | 18.73 | 25.60 | N/A | N/A | N/A | น้ำปกติ | ↔ |
| 8 | จ.นครสวรรค์ | บ้านทับกฤษ อ.ชุมแสง (ทับกฤชใต้) | น่าน | - | 26.16 | N/A | N/A | N/A | น้ำปกติ | ↔ |
| 9 | จ.อุตรดิตถ์ | สะพานท่าเสา อ.เมือง | น่าน | 49.22 | 56.91 | 54.10 | 54.10 | 53.70 | น้ำปกติ | ↓ |
| 10 | จ.น่าน | สะพานนครน่านพัฒนา อ.เมือง | น่าน | 192.17 | 197.73 | N/A | N/A | N/A | น้ำปกติ | ↔ |
| 11 | จ.พิจิตร | สะพานสรีสัชนาลัยที่ 1,2 ต.ท่าทอง อ.เมืองพิจิตร | น่าน | 18.19 | 27.23 | 20.55 | 20.55 | 20.55 | น้ำปกติ | ↔ |
| 12 | จ.พิษณุโลก | สะพานสุพรรณกัลยา อ.เมือง | น่าน | 33.98 | 44.52 | N/A | N/A | N/A | น้ำปกติ | ↔ |
| 13 | จ.อุดรธานี | สถานีห้วยหลวง อ.เมือง | โขง | - | - | N/A | N/A | N/A | น้ำปกติ | ↔ |
| 14 | จ.เลย | สถานีแม่น้ำเลย อ.เมือง | โขง | - | - | N/A | N/A | N/A | น้ำปกติ | ↔ |
| 15 | จ.เชียงราย | สถานีหัวฝาย อ.แม่สาย | แม่สาย/โขง | 395.79 | 396.50 | N/A | N/A | N/A | น้ำปกติ | ↔ |
| 16 | จ.หนองคาย | สนง.ส่วนอุทกหนองคาย อ.เมือง | โขง | 157.85 | 166.70 | N/A | N/A | N/A | น้ำปกติ | ↔ |
| 17 | จ.หนองคาย | วัดทุ่งธาตุ อ.โพนพิสัย | ห้วยหลวง/โขงอีสาน | 150.50 | 159.43 | N/A | N/A | N/A | น้ำปกติ | ↔ |
| 18 | จ.นครพนม | บ้านตาลปากน้ำ อ.ท่าอุเทน | น้ำลงคราม/โขงอีสาน | 133.42 | 141.02 | N/A | N/A | N/A | น้ำปกติ | ↔ |
| 19 | จ.นครราชสีมา | ร.ร.เทศบาล 4 อ.เมือง | ลำตะคอง/มูล | 174.60 | 178.00 | 176.60 | 176.60 | 176.60 | น้ำปกติ | ↔ |
| 20 | จ.บุรีรัมย์ | สตึก อ.สตึก | มูล | 123.13 | 128.76 | 124.00 | 124.00 | 124.00 | น้ำปกติ | ↔ |
| 21 | จ.สิงห์บุรี | เชิงสะพานสิงห์บุรี อ.เมือง | เจ้าพระยา | 3.45 | 11.50 | N/A | N/A | N/A | น้ำน้อย | ↔ |
| 22 | จ.อ่างทอง | บ้านยางฆณี อ.โพธิ์ทอง | เจ้าพระยา | - | 9.11 | N/A | N/A | N/A | น้ำปกติ | ↔ |
| 23 | จ.อ่างทอง | ศาลากลางอ่างทอง อ.เมือง | เจ้าพระยา | - | 8.46 | 0.50 | 0.50 | 0.50 | น้ำปกติ | ↔ |
| 24 | จ. พระนครศรีอยุธยา | บ้านป้อม อ.พระนครศรีอยุธยา | เจ้าพระยา | - | - | 7.70 | 7.80 | 7.60 | น้ำปกติ | ↓ |
| 25 | จ. พระนครศรีอยุธยา | อ.เสนา | น้อย/เจ้าพระยา | 2.00 | 5.00 | N/A | N/A | N/A | น้ำปกติ | ↔ |
| 26 | จ.อุทัยธานี | อุทัยใหม่ อ.เมือง | สะแกกรัง | - | - | N/A | N/A | N/A | น้ำปกติ | ↔ |
| 27 | จ. พระนครศรีอยุธยา | สะพานปรีดีย์ อ.พระนครศรีอยุธยา | เจ้าพระยา | - | - | -0.15 | -0.15 | -0.15 | น้ำปกติ | ↔ |
| 28 | จ.ชัยนาท | ปตร.พลเทพ(วัดทรงเสวย) อ.วัดสิงห์ | ท่าจีน | - | - | N/A | N/A | N/A | น้ำปกติ | ↔ |
| 29 | จ.สมุทรปราการ | สะพานข้ามแม่น้ำท่าจีน 3 อ.เมือง | ท่าจีน | -5.11 | 0.57 | N/A2 | N/A2 | N/A2 | น้ำปกติ | ↔ |
| 30 | จ.นครปฐม | สพทนบุญรัตน์ประชานุรักษ์ อ.สามพราน | ท่าจีน | -5.59 | -0.30 | 0.03 | -0.12 | 0.38 | น้ำปกติ | ↑ |
| 31 | จ.นครปฐม | สะพานหลวงพ่อเปิน อ.นครไชยศรี | ท่าจีน | -3.16 | 2.21 | 0.51 | 0.51 | 0.51 | น้ำปกติ | ↔ |
| 32 | จ.สุพรรณบุรี | สะพานวัดพระรูป อ.เมือง | ท่าจีน | -1.26 | 2.75 | 0 | 0.00 | 0.00 | น้ำน้อย | ↔ |
| 33 | จ.สุพรรณบุรี | สะพานข้ามแม่น้ำท่าจีน ทางหลวงแผ่นดินหมายเลข 321 อ.สามชุก | ท่าจีน | 1.55 | 5.18 | N/A | N/A | N/A | น้ำปกติ | ↔ |
| 34 | จ.ชัยนาท | สะพานสามง่าม-ท่าโบสถ์ อ.หันคา | ท่าจีน | 10.69 | 12.83 | 11.22 | 11.22 | 11.22 | น้ำปกติ | ↔ |
| 35 | จ.ฉะเชิงเทรา | เชิงสะพานฉะเชิงเทรา อ.เมือง | บางปะกง | -0.01 | 1.90 | N/A | N/A | N/A | น้ำปกติ | ↔ |
| 36 | จ.จันทบุรี | ตรงข้ามวัดจันทนาราม อ.เมือง | จันทบุรี/ชายฝั่งทะเลตะวันออก | 0.20 | 3.73 | N/A | N/A | N/A | น้ำปกติ | ↔ |
| 37 | จ.เพชรบุรี | เทศบาลเมืองเพชรบุรี อ.เมือง | เพชรบุรี | - | 3.18 | -1.30 | -1.20 | 0.15 | น้ำปกติ | ↑ |
| 38 | จ.ประจวบคีรีขันธ์ | ร.ร.อนุบาลบางสะพาน อ.บางสะพาน | คลองบางสะพาน/ชายฝั่งทะเลตะวันตก | - | 3.30 | 0.00 | 0.20 | 0.00 | น้ำปกติ | ↓ |
| 39 | จ.สงขลา | สถานีคลองอู่ตะเภาตอนล่าง อ.หาดใหญ่ | ทะเลสาบสงขลา | - | - | N/A | N/A | N/A | น้ำน้อย | ↔ |
| 40 | จ.พัทลุง | สถานีคลองตะโหมด อ.ตะโหมด | ทะเลสาบสงขลา | - | - | N/A | N/A | N/A | น้ำปกติ | ↔ |
| 41 | จ.พัทลุง | สถานีลำปำ อ.เมือง | ทะเลสาบสงขลา | - | - | N/A | N/A | 1.80 | น้ำปกติ | ↔ |
| 42 | จ.เชียงราย | อุทกวิทยาเชียงแสน อ.เชียงแสน | - | - | - | 3.90 | 3.90 | 3.84 | น้ำปกติ | ↓ |
| 43 | จ.เลย | สถานีวัดแม่น้ำโขง (MRC) เชียงคาน อ.เชียงคาน | โขง | - | - | N/A | N/A | N/A | น้ำปกติ | ↔ |
| 44 | จ.อุบลราชธานี | สถานีวัดแม่น้ำโขง (MRC) โขงเสียม อ.โขงเสียม | - | - | - | 36.77 | 36.77 | 36.77 | น้ำปกติ | ↔ |
| 45 | จ.นครสวรรค์ | บ้านบางแก้ว อ.บรรพตพิสัย | ปิง-วัง-สะแกกรัง-ป่าสัก | - | - | N/A | N/A | N/A | น้ำปกติ | ↔ |
| 46 | จ.ตาก | บ้านปากร้อง ห้วยจี้ อ.บ้านตาก | ปิง-วัง-สะแกกรัง-ป่าสัก | - | - | N/A | N/A | N/A | น้ำปกติ | ↔ |
| 47 | จ.เพชรบูรณ์ | บ้านจางวาง อ.หล่มสัก | ปิง-วัง-สะแกกรัง-ป่าสัก | - | - | 108.80 | 108.80 | 108.80 | น้ำปกติ | ↔ |
| 48 | จ.เพชรบูรณ์ | แม่น้ำป่าสักที่ อ.เมือง | ปิง-วัง-สะแกกรัง-ป่าสัก | - | - | 5.00 | 5.00 | 5.10 | น้ำปกติ | ↑ |
| 49 | จ.สระบุรี | แม่น้ำป่าสักที่ อ.แก่งคอย | ปิง-วัง-สะแกกรัง-ป่าสัก | - | - | 6.68 | 6.68 | 6.68 | น้ำปกติ | ↔ |

# แผนที่อากาศ

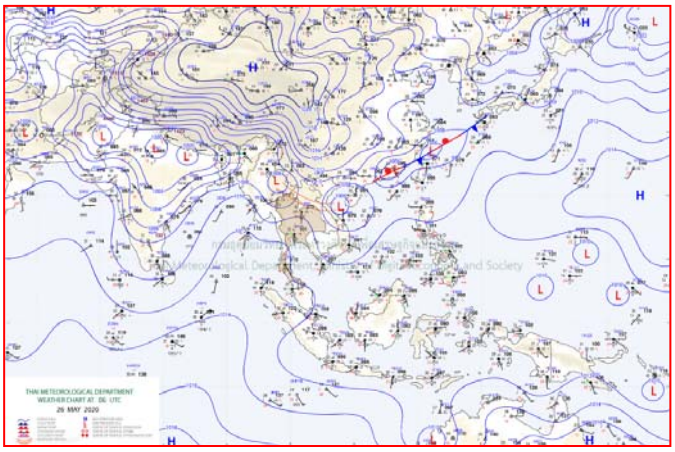

๒๗ พ.ค. ๖๓ เวลา ๑๓:๐๐ น. ๑

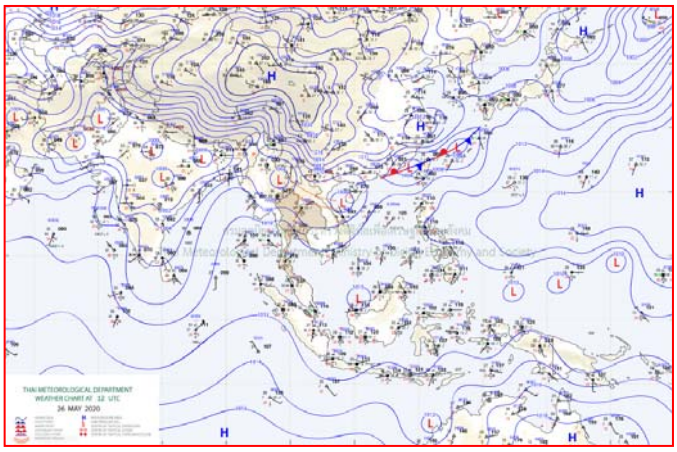

๒๗ พ.ค. ๖๓ เวลา ๑๙:๐๐ น. ๒

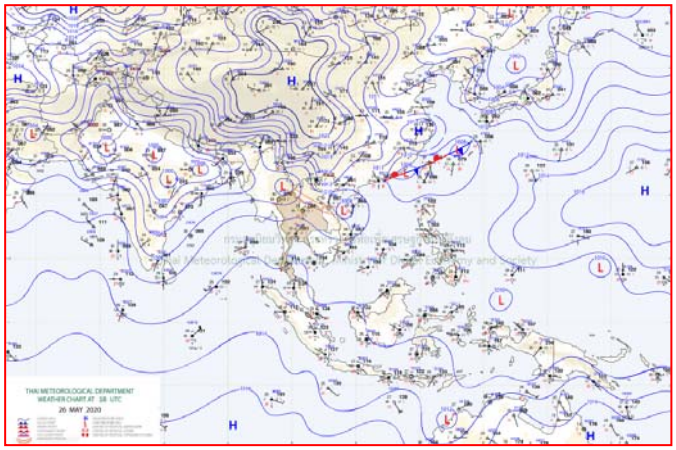

๒๘ พ.ค. ๖๓ เวลา ๐๑:๐๐ น ๓

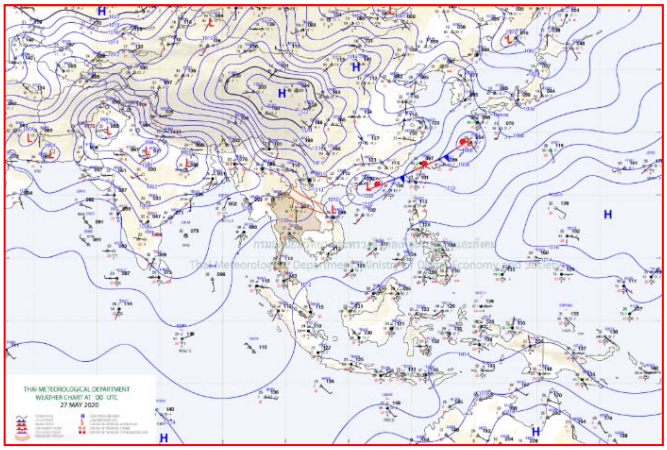

๒๘ พ.ค. ๖๓ เวลา ๐๗:๐๐ น. ๔

# ปริมาณน้ำฝนสูงสุด (มม.)

| จังหวัด | ๒๓ พ.ค. ๖๓ | ๒๔ พ.ค. ๖๓ | ๒๕ พ.ค. ๖๓ | ๒๖ พ.ค. ๖๓ | ๒๗ พ.ค. ๖๓ | รวม |
|---|---|---|---|---|---|---|
| มุกดาหาร | ๖๒๖.๐ | ๔๖.๐ | ๐.๔ | ๒๔.๑ | ๘.๐ | ๗๐๔.๕ |
| สกลนคร | ๑๕๖.๘ | ๕๗.๐ | ๔๕.๓ | - | ๑๗.๔ | ๒๗๖.๕ |
| ตราด | ๕๐.๕ | ๔๔.๐ | ๔๐.๙ | ๙๐.๐ | ๑๘.๓ | ๒๔๓.๗ |
| อุบลราชธานี | ๖๐.๓ | ๗๐.๓ | ๙๓.๖ | ๔๐.๐ | - | ๒๖๔.๒ |
| บึงกาฬ | ๑๕๒.๐ | ๗๐.๗ | - | ๑๙.๒ | ๓๐.๕ | ๒๗๒.๔ |
| นครศรีธรรมราช | ๖.๑ | ๒๖.๔ | ๒๕.๘ | ๕๐.๐ | ๘๙.๘ | ๑๙๘.๑ |
| ชุมพร | ๘๐.๑ | ๔๓.๐ | ๑๗.๒ | ๕๖.๐ | ๑๒.๐ | ๒๐๘.๓ |
| บุรีรัมย์ | ๗๐.๐ | ๑๒.๐ | ๕๖.๐ | ๙๐.๐ | ๑๒.๐ | ๒๔๐.๐ |
| จันทบุรี | ๑๔.๗ | ๗๑.๒ | ๔๓.๖ | ๑๑.๐ | ๘.๓ | ๑๔๘.๘ |
| นครพนม | ๑๒๘.๕ | ๔๐.๒ | ๑๙.๖ | - | ๓๕.๕ | ๒๒๓.๘ |
| นครราชสีมา | ๙๖.๗ | ๖๕.๗ | ๒๘.๐ | ๑๖.๕ | ๑๓.๒ | ๒๒๐.๑ |
| สุราษฎร์ธานี | ๑๘.๐ | ๒๐.๕ | ๒๕.๐ | ๔๐.๐ | ๒.๕ | ๑๐๖.๐ |
| สุรินทร์ | ๑๔.๔ | - | ๗๕.๙ | ๖๔.๗ | ๔๕.๐ | ๒๐๐.๐ |
| นราธิวาส | ๘๑.๒ | ๔.๒ | ๒๗.๔ | ๓๙.๒ | ๑.๖ | ๑๕๓.๖ |
| ตรัง | ๓๘.๐ | ๒๕.๗ | ๓๒.๙ | ๑๗.๗ | ๒๕.๐ | ๑๓๙.๓ |
| ศรีสะเกษ | ๑๙.๐ | - | ๙๙.๐ | ๒๕.๐ | ๒๓.๐ | ๑๖๖.๐ |
| ยโสธร | ๖๔.๓ | ๓๓.๒ | ๕๘.๕ | ๑๐.๖ | ๕.๙ | ๑๗๒.๕ |
| กาฬสินธุ์ | ๑๐๗.๐ | ๔๑.๘ | ๑๕.๐ | ๖.๘ | ๐.๓ | ๑๗๐.๙ |
| ลพบุรี | ๘๕.๐ | ๓๐.๐ | ๒๕.๙ | ๒๘.๐ | - | ๑๖๘.๙ |
| อุทัยธานี | ๖๕.๒ | ๑๑.๕ | ๙.๓ | ๓๘.๕ | ๓๐.๒ | ๑๕๔.๗ |
| นครสวรรค์ | ๖๙.๒ | ๑.๐ | ๘.๖ | ๔๘.๐ | ๒๗.๐ | ๑๕๓.๘ |
| ร้อยเอ็ด | ๑๕.๐ | ๕๐.๐ | ๒๙.๐ | ๖๐.๐ | ๒.๘ | ๑๕๖.๘ |
| สระแก้ว | ๘๘.๔ | ๑๔.๕ | ๓๓.๘ | ๑๔.๒ | - | ๑๕๐.๙ |
| สตูล | ๑๙.๗ | ๒๐.๒ | ๒๒.๓ | ๓๔.๕ | ๓๘.๔ | ๑๓๕.๑ |
| อุดรธานี | ๕๖.๐ | ๒๐.๐ | ๒๒.๐ | - | ๑๙.๐ | ๑๑๗.๐ |
| กรุงเทพฯ | ๖.๑ | ๖๔.๑ | ๕๐.๐ | ๓๐.๐ | - | ๑๕๐.๒ |
| ขอนแก่น | ๑๑.๒ | ๘๖.๔ | ๓๘.๘ | ๖.๗ | - | ๑๔๓.๑ |
| ระยอง | ๑๐.๕ | ๕๖.๐ | ๔๒.๙ | ๑๙.๕ | ๕.๗ | ๑๓๔.๖ |
| อำนาจเจริญ | ๖๒.๐ | | ๔๒.๐ | ๓๒.๐ | - | ๑๓๖.๐ |
| เลย | ๒๓.๐ | ๓๗.๐ | ๒.๕ | - | ๖๐.๐ | ๑๒๒.๕ |

# รายงานสรุปสภาพน้ำในอ่างเก็บน้ำขนาดใหญ่และขนาดกลาง

## รายงานสถานการณ์ ณ. วันที่ 28 พฤษภาคม 2563

ปริมาณน้ำรวมทงประเทศ 70,921 ล้านลบ.ม..(100%)

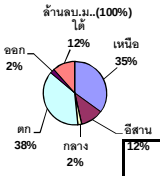


1400

ปริมาณน้ำในอ่างที่ใช้การได้ในสัปดาห์นี้ + มากกว่า / - น้อยกว่า สัปดาห์ก่อน **395.31** ล้าน ลบ.ม.

สรุปสถานการณ์ปริมาณน้ำในอ่างเก็บน้ำที่ใช้ในทุกกิจกรรมทั้งประเทศ มากกว่าปริมาณน้ำที่ไหลเข้าอ่าง เมื่อเทียบกับสัปดาห์ที่ผ่านมา ควรใช้น้ำอย่างระมัดระวัง

| ภาค | สถานการณ์ปริมาณน้ำในอ่าง ลดลง (แห่ง) | คงที่ (แห่ง) | เพิ่มขึ้น (แห่ง) | รวม (แห่ง) | ปริมาณน้ำเปลี่ยนแปลง (ล้าน ม.$^3$) | สถานะ |
|---|---|---|---|---|---|---|
| ภาคเหนือ | 4 | 3 | - | 7 | -99.00 | ปริมาณน้ำในอ่างเก็บน้ำลดลง |
| ภาคตะวันออกเฉียงเหนือ | 5 | 6 | 1 | 12 | -16.00 | ปริมาณน้ำในอ่างเก็บน้ำลดลง |
| ภาคกลาง | 1 | 1 | 1 | 3 | -4.00 | ปริมาณน้ำในอ่างเก็บน้ำลดลง |
| ภาคตะวันตก | 2 | - | - | 2 | -214.00 | ปริมาณน้ำในอ่างเก็บน้ำลดลง |
| ภาคตะวันออก | 4 | 2 | 4 | 10 | -8.31 | ปริมาณน้ำในอ่างเก็บน้ำลดลง |
| ภาคใต้ | 4 | - | - | 4 | -54.00 | ปริมาณน้ำในอ่างเก็บน้ำลดลง |
| **รวมทั้งประเทศ** | **20** | **12** | **6** | **38** | **-395.31** | ปริมาณน้ำในอ่างเก็บน้ำลดลง |

**เปรียบเทียบปริมาณน้ำรวมทั้งประเทศปัจจุบัน ใน ปี 63 และ ปี 62**

วันที่ 28 พฤษภาคม 2563 เท่ากับ 31,828 ล้าน ลบ.ม. หรือ เท่ากับ 45%

วันที่ 28 พฤษภาคม 2562 เท่ากับ 37,886 ล้าน ลบ.ม. หรือ เท่ากับ 53%

% ปริมาณน้ำรวมแต่ละภาคปัจจุบัน

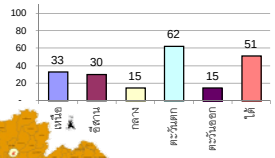

**สรุปสถานการณ์ปริมาณน้ำในอ่างฯ**

| | | |
|---|---|---|
| คงที่ | 12 | อ่าง |
| ลดลง | 20 | อ่าง |
| เพิ่มขึ้น | 6 | อ่าง |

| | ภาค อ่างเก็บน้ำ เขื่อน | | ความจุที่ รนก. (ล้าน ม.$^3$) | ปริมาณน้ำที่ใช้งานไม่ได้ (ล้าน ม.$^3$) | ใช้การได้จริง (ล้าน ม.$^3$) | ปริมาณน้ำรวม วันที่ 28 พฤษภาคม 2562 (ล้าน ม.$^3$) | % | ปัจจุบัน วันที่ 28 พฤษภาคม 2563 ปริมาตรน้ำรวม (ล้าน ม.$^3$) | % | ปริมาตรน้ำใช้การได้จริง (ล้าน ม.$^3$) | % | สัปดาห์ก่อน วันที่ 22 พฤษภาคม 2563 ปริมาตรน้ำรวม (ล้าน ม.$^3$) | % | ปริมาตรน้ำใช้การได้จริง (ล้าน ม.$^3$) | % | ปริมาณน้ำ + เพิ่มขึ้น - ลดลง (ล้าน ม.$^3$) | สถานการณ์ปริมาณน้ำในอ่าง |
|---|---|---|---|---|---|---|---|---|---|---|---|---|---|---|---|---|---|
| | **ภาคเหนือ (7)** | | | | | | | | | | | | | | | | |
| 1 | ภูมิพล (2) | ตาก | 13,462 | 3,800 | 9,662 | 5,961 | 44% | 4,245 | 32% | 445 | 5% | 4,284 | 32% | 484 | 5% | -39.00 | ลดลง |
| 2 | สิริกิติ์ (2) | อุตรดิตถ์ | 9,510 | 2,850 | 6,660 | 4,236 | 45% | 3,465 | 36% | 615 | 9% | 3,517 | 37% | 667 | 10% | -52.00 | ลดลง |
| 3 | แม่งัด | เชียงใหม่ | 265 | 12 | 253 | 98 | 37% | 49 | 18% | 37 | 15% | 49 | 18% | 37 | 15% | - | คงที่ |
| 4 | แม่กวง | เชียงใหม่ | 263 | 14 | 249 | 56 | 21% | 62 | 24% | 48 | 19% | 62 | 24% | 48 | 19% | - | คงที่ |
| 5 | กิ่วลม | ลำปาง | 106 | 3 | 103 | 54 | 51% | 48 | 45% | 45 | 44% | 48 | 45% | 45 | 44% | - | คงที่ |
| 6 | กิ่วคอหมา | ลำปาง | 170 | 6 | 164 | 72 | 42% | 45 | 26% | 39 | 24% | 46 | 27% | 40 | 24% | -1.00 | ลดลง |
| 7 | แควน้อย | พิษณุโลก | 939 | 43 | 896 | 194 | 21% | 237 | 25% | 194 | 22% | 253 | 27% | 210 | 23% | -16.00 | ลดลง |
| | แม่มอก | | 110 | 16 | 94 | 35 | 32% | 25 | 23% | 9 | 10% | 25 | 23% | 9 | 10% | - | คงที่ |
| | **รวมภาคเหนือ 34.85%** | | **24,825** | **6,744** | **18,081** | **10,707** | **43%** | **8,176** | 33% | 1,432 | **8%** | 8,283 | 33% | **1,531** | 8% | **-99.00** | ลดลง |
| | **ภาคตะวันออกเฉียงเหนือ (12)** | | | | | | | | | | | | | | | | |
| 8 | ห้วยหลวง | อุดรธานี | 136 | 7 | 129 | 28 | 21% | 27 | 20% | 20 | 16% | 28 | 21% | 21 | 16% | -1.00 | ลดลง |
| 9 | น้ำอูน | สกลนคร | 520 | 45 | 475 | 244 | 47% | 189 | 36% | 144 | 30% | 189 | 36% | 144 | 30% | - | คงที่ |
| 10 | น้ำพุง (2) | สกลนคร | 165 | 8 | 157 | 62 | 38% | 41 | 25% | 33 | 21% | 43 | 26% | 35 | 22% | -2.00 | ลดลง |
| 11 | จุฬาภรณ์ (2) | ชัยภูมิ | 164 | 37 | 127 | 80 | 49% | 41 | 25% | 4 | 3% | 41 | 25% | 4 | 3% | - | คงที่ |
| 12 | อุบลรัตน์ (2) | ขอนแก่น | 2,431 | 581 | 1,850 | 588 | 24% | 330 | 14% | - | 0% | 332 | 14% | - | 0% | - | คงที่ |
| 13 | ลำปาว | กาฬสินธุ์ | 1,980 | 100 | 1,880 | 522 | 26% | 654 | 33% | 554 | 29% | 648 | 33% | 548 | 29% | **6.00** | เพิ่มขึ้น |
| 14 | ลำตะคอง | นครราชสีมา | 314 | 22 | 292 | 172 | 55% | 91 | 29% | 69 | 24% | 92 | 29% | 70 | 24% | -1.00 | ลดลง |
| 15 | ลำพระเพลิง | นครราชสีมา | 155 | 1 | 154 | 23 | 15% | 13 | 8% | 12 | 8% | 13 | 8% | 12 | 8% | - | คงที่ |
| 16 | มูลบน | นครราชสีมา | 141 | 7 | 134 | 44 | 31% | 26 | 18% | 19 | 14% | 27 | 19% | 20 | 15% | -1.00 | ลดลง |
| 17 | ลำแชะ | นครราชสีมา | 275 | 7 | 268 | 104 | 38% | 39 | 14% | 32 | 12% | 39 | 14% | 32 | 12% | - | คงที่ |
| 18 | ลำนางรอง | บุรีรัมย์ | 121 | 3 | 118 | 38 | 31% | 18 | 15% | 15 | 13% | 18 | 15% | 15 | 13% | - | คงที่ |
| 19 | สิรินธร (2) | อุบลราชธานี | 1,966 | 831 | 1,135 | 860 | 44% | 1,022 | 52% | 191 | 17% | 1,039 | 53% | 208 | 18% | -17.00 | ลดลง |
| | **รวมภาค ตอน. 11.80%** | | **8,369** | **1,649** | **6,720** | **2,764** | **33%** | **2,490** | **30%** | **1,093** | 16% | 2,509 | **30%** | **1,109** | 17% | **-16.00** | ลดลง |
| | **ภาคกลาง (3)** | | | | | | | | | | | | | | | | |
| 20 | ป่าสักชลสิทธิ์ | ลพบุรี | 960 | 3 | 957 | 120 | 13% | 112 | 12% | 109 | 11% | 116 | 12% | 113 | 12% | -4.00 | ลดลง |
| 21 | ทับเสลา | อุทัยธานี | 160 | 17 | 143 | 38 | 24% | 32 | 20% | 15 | 10% | 32 | 20% | 15 | 10% | - | คงที่ |
| 22 | กระเสียว | สุพรรณบุรี | 240 | 40 | 200 | 66 | 28% | 54 | 23% | 14 | 7% | 53 | 22% | 13 | 7% | **1.00** | เพิ่มขึ้น |
| | **รวมภาคกลาง 1.92%** | | **1,360** | **60** | **1,300** | **224** | **16%** | **198** | **15%** | **138** | **10%** | 202 | **15%** | 142 | 11% | **-4.00** | ลดลง |
| | **ภาคตะวันตก (2)** | | | | | | | | | | | | | | | | |
| 23 | ศรีนครินทร์ (2) | กาญจนบุรี | 17,745 | 10,265 | 7,480 | 13,913 | 78% | 12,412 | 70% | 2,147 | 29% | 12,529 | 71% | 2,264 | 30% | **-117.00** | ลดลง |
| 24 | วชิราลงกรณ (2) | กาญจนบุรี | 8,860 | 3,012 | 5,848 | 4,602 | 52% | 4,144 | 47% | 1,132 | 19% | 4,241 | 48% | 1,229 | 21% | **-97.00** | ลดลง |
| | **รวมภาคตะวันตก 37.51%** | | **26,605** | **13,277** | **13,328** | **18,515** | **70%** | **16,556** | 62% | **3,279** | 25% | 16,770 | 63% | **3,493** | **26%** | **-214.00** | ลดลง |
| | **ภาคตะวันออก (6+4)** | | | | | | | | | | | | | | | | |
| 25 | ขุนด่านฯ | นครนายก | 224 | 5.00 | 219 | 30 | 13% | 28 | 13% | 23 | 11% | 30 | 13% | 25 | 11% | -2.00 | ลดลง |
| 26 | คลองสียัด | ฉะเชิงเทรา | 420 | 30.00 | 390 | 83 | 20% | 50 | 12% | 20 | 5% | 51 | 12% | 21 | 5% | -1.00 | ลดลง |
| 27 | บางพระ (3) | ชลบุรี | 117 | 12.00 | 105 | 46 | 39% | 19 | 16% | 7 | 7% | 20 | 17% | 8 | 8% | -1.00 | ลดลง |
| 28 | หนองปลาไหล(3) | ระยอง | 164 | 13.75 | 150 | 85 | 52% | 31 | 19% | 17 | 12% | 30 | 18% | 16 | 11% | **1.00** | เพิ่มขึ้น |
| 29 | ประแสร์ (3) | ระยอง | 295 | 20.00 | 275 | 123 | 42% | 22 | 7% | 2 | 1% | 22 | 7% | 2 | 1% | - | คงที่ |
| 30 | มาบประชัน (3) | ระยอง | 17 | 0.72 | 16 | 10 | 61% | 0.1 | 1% | - | 0% | 0 | 1% | - | 0% | - | คงที่ |
| 31 | หนองค้อ (3) | ระยอง | 21 | 1.00 | 20 | 5 | 24% | 5 | 23% | 4 | 19% | 4 | 19% | 2.98 | 15% | **0.98** | เพิ่มขึ้น |
| 32 | ดอกกราย (3) | ระยอง | 79 | 3.00 | 76 | 26 | 33% | 14 | 18% | 11 | 14% | 14 | 17% | 10.61 | 14% | **0.46** | เพิ่มขึ้น |
| 33 | คลองใหญ่ (3) | ระยอง | 45 | 3.00 | 42 | 27 | 58% | 4 | 10% | 1 | 3% | 4 | 9% | 1.11 | 3% | **0.25** | เพิ่มขึ้น |
| 34 | นฤบดินทรจินดา | ปราจีนบุรี | 295 | 19.00 | 276 | 70 | 24% | 69 | 23% | 50 | 18% | 76 | 26% | 57.00 | 21% | **-7.00** | ลดลง |
| | **รวมภาคตะวันออก 2.37%** | | **1,678** | **107** | **1,570** | **504** | **30%** | **244** | **15%** | **136** | 9% | 250 | **15%** | **144** | 9% | **-8.31** | ลดลง |
| | **ภาคใต้ (4)** | | | | | | | | | | | | | | | | |
| 35 | แก่งกระจาน | เพชรบุรี | 710 | 65 | 645 | 289 | 41% | 230 | 32% | 165 | 26% | 240 | 34% | 175 | 27% | **-10.00** | ลดลง |
| 36 | ปราณบุรี | ประจวบคีรีขันธ์ | 391 | 18 | 373 | 194 | 50% | 116 | 30% | 98 | 26% | 122 | 31% | 104 | 28% | **-6.00** | ลดลง |
| 37 | รัชชประภา (2) | สุราษฎร์ธานี | 5,639 | 1,352 | 4,287 | 3,740 | 66% | 2,840 | 50% | 1,488 | 35% | 2,872 | 51% | 1,520 | 35% | **-32.00** | ลดลง |
| 38 | บางลาง (2) | ยะลา | 1,454 | 276 | 1,178 | 950 | 65% | 978 | 67% | 702 | 60% | 984 | 68% | 708 | 60% | **-6.00** | ลดลง |
| | **รวมภาคใต้ 11.55%** | | **8,194** | **1,711** | **6,483** | **5,172** | **63%** | **4,163** | 51% | **2,453** | 38% | 4,218 | 51% | **2,507** | 39% | **-54.00** | ลดลง |
| | **รวมทั้งประเทศ 100%(38)** | | **71,031** | **23,548** | **47,482** | **37,886** | **53%** | **31,828** | 45% | **8,531** | **18%** | **32,232** | 45% | **8,926** | 19% | **-395.31** | ลดลง |

ที่มาข้อมูล : ตารางสรุปสภาพน้ำในอ่างเก็บน้ำขนาดใหญ่ทั้งประเทศ และตารางสรุปสภาพน้ำในอ่างเก็บน้ำภาคตะวันออก กรมชลประทาน

ศูนย์เมขลา

ศูนย์ป้องกันวิกฤติน้ำ กรมทรัพยากรน้ำ

**หมายเหตุ :**

1) อ่างเก็บน้ำขนาดใหญ่ หมายถึง อ่างเก็บน้ำที่มีความจุตั้งแต่ 100 ล้าน ลบ.ม. ขึ้นไป

2) เป็นอ่างเก็บน้ำอยู่ในความรับผิดชอบของการไฟฟ้าฝ่ายผลิตแห่งประเทศไทย(10) นอกนั้นอยู่ในความรับผิดชอบของกรมชลประทาน (28)

3) เป็นอ่างเก็บน้ำขนาดกลางที่มีความสำคัญต่อการอุตสาหกรรมและการประปาฯ ของลุ่มน้ำชายฝั่งทะเลตะวันออก

4) ที่มา : กรมชลประทาน และการไฟฟ้าฝ่ายผลิตแห่งประเทศไทย

5) จังหวัดที่มีอ่างเก็บน้ำขนาดใหญ่มีจำนวน 26 จังหวัด ไม่มี 50 จังหวัด

รนก. หมายถึง ระดับเก็บกักของอ่าง

**ลำดับของเขื่อนตามความจุ**

1.ศรีนครินทร์ 2.ภูมิพล 3.สิริกิติ์ 4.วชิราลงกรณ 5.รัชชประภา 6.อุบลรัตน์ 7.สิรินธร 8.บางลาง 9.ลำปาว 10.ป่าสัก

**ลำดับของเขื่อนตามปริมาณน้ำใช้การได้**

1.ภูมิพล 2.ศรีนครินทร์ 3.สิริกิติ์ 4.วชิราลงกรณ 5.รัชชประภา 6.ลำปาว 7.อุบลรัตน์ 8.บางลาง 9.สิรินธร 10.ป่าสัก

**เตือน ๓ ภาครับฝนตกหนัก กทม.เปียกแน่! ฝนร้อยละ ๔๐**

ประเทศไทยตอนบนมีฝนเพิ่มมากขึ้น และมีฝนตกหนักบางแห่งบริเวณภาคตะวันออกเฉียงเหนือ ภาคตะวันออก และภาคใต้ ทั้งนี้เนื่องจากร่องมรสุมที่พาดผ่านตอนบนของภาคเหนือและภาคตะวันออกเฉียงตอนบน ประกอบกับมรสุมตะวันตกเฉียงใต้พัดปกคลุมทะเลอันดามันและประเทศไทย ขอให้ประชาชนบริเวณ ภาคตะวันออกเฉียงเหนือ ภาคตะวันออก และภาคใต้ ระวังอันตรายจากฝนที่ตกหนักและฝนที่ตกสะสมไว้ด้วย

**พยากรณ์อากาศสำหรับประเทศไทยตั้งแต่เวลา ๐๖.๐๐ วันนี้ ถึง ๐๖.๐๐ วันพรุ่งนี้.**

**ภาคเหนือ** อากาศร้อน กับมีฝนฟ้าคะนอง ร้อยละ ๓๐ ของพื้นที่ และมีลมกระโชกแรงบางแห่ง ส่วนมากบริเวณจังหวัดแม่ฮ่องสอน เชียงใหม่ เชียงราย ลำพูน ลำปาง พะเยา แพร่ น่าน อุตรดิตถ์ เพชรบูรณ์ และตาก อุณหภูมิต่ำสุด ๒๕-๒๘ องศาเซลเซียส อุณหภูมิสูงสุด ๓๖-๓๙ องศาเซลเซียส ลมตะวันตกเฉียงใต้ ความเร็ว ๑๐-๒๕ กม./ชม.

**ภาคตะวันออกเฉียงเหนือ** เมฆเป็นส่วนมาก กับมีฝนฟ้าคะนอง ร้อยละ ๖๐ ของพื้นที่ และมีฝนตกหนักบางแห่ง บริเวณจังหวัดหนองคาย บึงกาฬ นครพนม สกลนคร มุกดาหาร อำนาจเจริญ ยโสธร และอุบลราชธานี อุณหภูมิต่ำสุด ๒๔-๒๗ องศาเซลเซียส อุณหภูมิสูงสุด ๓๔-๓๘ องศาเซลเซียส ลมตะวันตกเฉียงใต้ ความเร็ว ๑๐-๓๐ กม./ชม.

**ภาคกลาง** เมฆเป็นส่วนมาก กับมีฝนฟ้าคะนอง ร้อยละ ๔๐ ของพื้นที่ ส่วนมากบริเวณจังหวัดราชบุรี กาญจนบุรี สุพรรณบุรี อุทัยธานี ชัยนาท นครสวรรค์ ลพบุรี สระบุรี และพระนครศรีอยุธยา อุณหภูมิต่ำสุด ๒๔-๒๖ องศาเซลเซียส อุณหภูมิสูงสุด ๓๗-๓๙ องศาเซลเซียส ลมตะวันตกเฉียงใต้ ความเร็ว ๑๐-๓๐ กม./ชม.

**ภาคตะวันออก** เมฆเป็นส่วนมาก กับมีฝนฟ้าคะนอง ร้อยละ ๖๐ ของพื้นที่ และมีฝนตกหนักบางแห่ง บริเวณจังหวัดนครนายก ปราจีนบุรี สระแก้ว จันทบุรี และตราด อุณหภูมิต่ำสุด ๒๕-๒๗ องศาเซลเซียส อุณหภูมิสูงสุด ๓๒-๓๗ องศาเซลเซียส ลมตะวันตกเฉียงใต้ ความเร็ว ๑๕-๓๐ กม./ชม. ทะเลมีคลื่นสูงประมาณ ๑ เมตร บริเวณที่มีฝนฟ้าคะนองคลื่นสูงมากกว่า ๑ เมตร

**ภาคใต้ (ฝั่งตะวันออก)** เมฆเป็นส่วนมาก กับมีฝนฟ้าคะนอง ร้อยละ ๔๐ ของพื้นที่ และมีฝนตกหนักบางแห่ง บริเวณจังหวัดนครศรีธรรมราช พัทลุง สงขลา ปัตตานี ยะลา และนราธิวาส อุณหภูมิต่ำสุด ๒๔-๒๖ องศาเซลเซียส อุณหภูมิสูงสุด ๓๓-๓๗ องศาเซลเซียส ลมตะวันตกเฉียงใต้ ความเร็ว ๑๕-๓๐ กม./ชม. ทะเลมีคลื่นสูงประมาณ ๑ เมตร บริเวณที่มีฝนฟ้าคะนองคลื่นสูงประมาณ ๒ เมตร

**ภาคใต้ (ฝั่งตะวันตก)** เมฆเป็นส่วนมาก กับมีฝนฟ้าคะนอง ร้อยละ ๖๐ ของพื้นที่ และมีฝนตกหนักบางแห่ง บริเวณจังหวัดกระบี่ ตรัง และสตูล อุณหภูมิต่ำสุด ๒๕-๒๗ องศาเซลเซียส อุณหภูมิสูงสุด ๓๓-๓๔ องศาเซลเซียส ตั้งแต่จังหวัดภูเก็ตขึ้นมา ลมตะวันตกเฉียงใต้ ความเร็ว ๑๕-๓๕ กม./ชม. ทะเลมีคลื่นสูง ๑-๒ เมตร บริเวณที่มีฝนฟ้าคะนองคลื่นสูงประมาณ ๒ เมตร ตั้งแต่จังหวัดกระบี่ลงไป ลมตะวันตกเฉียงใต้ ความเร็ว ๑๕-๓๐ กม./ชม. ทะเลมีคลื่นสูงประมาณ ๑ เมตร บริเวณที่มีฝนฟ้าคะนองคลื่นสูงประมาณ ๒ เมตร

**กรุงเทพมหานครและปริมณฑล** เมฆเป็นส่วนมาก กับมีฝนฟ้าคะนอง ร้อยละ ๔๐ ของพื้นที่ ส่วนมากในช่วงบ่ายถึงค่ำ อุณหภูมิต่ำสุด ๒๕-๒๘ องศาเซลเซียส อุณหภูมิสูงสุด ๓๕-๓๘ องศาเซลเซียส ลมตะวันตกเฉียงใต้ ความเร็ว ๑๐-๓๐ กม./ชม.

**ทภ.๒ ช่วยเกษตรกรสู้วิกฤติแล้ง,โควิด-๑๙**

แล้งจนทนไม่ไหว ชาวบ้านจุดธูปขอฝนจากสิ่งศักดิ์สิทธิ์ หลังไม่มีใครเหลียวแล วันที่ ๒๗ พฤษภาคม ๒๕๖๓ ผู้สื่อข่าวรายงานว่า ได้มีผู้ใช้เฟซบุ๊กรายหนึ่ง ชื่อ นึก วิเชียรบุรี เพชรบูรณ์ ได้โพสต์ข้อความ พร้อม คลิปวีดีโอ เป็นภาพฝนตกที่ภายในหมูบ้าน ความยาวประมาณ ๒๔ วินาที ว่า “ฝนตกแรงในรอบเกือบครึ่งปี แต่ปัญหาเรื่องน้ำที่สระหนองปรือที่ใช้ทำน้ำประปาบ้านโคกปรือหมู่๓ก็ยังเหมือนเดิมน้ำแห้งเกือบหมดสระแล้ว ขุ่น เหม็น (เหม็นมากๆเหม็นเหมือนน้ำเน่า) เวลาอาบทั้งคันทั้งผื่นขึ้น ขอวอนหน่วยงานภาครัฐช่วยหาทางช่วยเหลือชาวบ้านด้วยเดือดร้อนกันหนักมาก วอนขอความเห็นใจชาวบ้าน ทุกครัวเรือนหมู่๓ ซักผ้าทีเหม็นน้ำติดเสื้อผ้า จะแปรงฟันทีก็อ๊วกแทบจะแตกเหม็นน้ำ ขอความกรุณา ช่วยชาวบ้านด้วยครับ ชาวบ้านก็ไม่รู้จะไปพึ่งใครนอกจากหน่วยงานภาครัฐ” และหลังจากข้อความและคลิปวีดีโอ ดังกล่าว ได้ถูกเผยแพร่ออกไป ก็มีผู้เข้ามาแสดงความคิดเห็น วิพากษ์วิจารณ์ กดไลค์ กดแชร์ จำนวนหลายราย อาทิ ผู้ใช้เฟสบุ๊คบางรายโพสต์ว่า “เดือดร้อน

มากตั้งแต่กลับมาอยู่บ้านเกือบเดือนไม่เคยได้ใช้น้ำดีๆเลยเป็นแบบนี้มาหลายปีแล้วบ้านโคก” ขณะที่ผู้ใช้เฟสบุ๊คอีกรายโพสต์ว่า “ไปบ้านทีอาบน้ำแล้วคันกลับมากรุงเทพลูกกผุเป็นตุ่มเต็มแล้วก็คันมันบอกไม่ชอบไปบ้านย่าอาบน้ำไม่สอาด”

ผู้สื่อข่าวจึงลงพื้นที่ หมู่ที่ ๓ บ้านโคกปรือ ต.บึงกระจับ อ.วิเชียรบุรี พบชาวบ้านจำนวนหนึ่งประมาณกว่า ๑๐ คน กำลังรวมตัวกัน นำดอกไม้ธูปเทียน น้ำเขียวน้ำแดง เดินทางไปกราบไหว้ เพื่อบนบานให้เจ้าพ่อทองแดงและแม่ย่าสุนันทา ที่สถิตอยู่ที่ศาลเพียงตากลางหมู่บ้าน ซึ่งตั้งอยู่บริเวณริมสระน้ำหนองปรือ ให้ช่วยดลบันดาลให้ฝนตกลงมาเต็มสระ หลังสระน้ำดังกล่าวซึ่งเป็นสระขนาดใหญ่ มีเนื้อที่จำนวน ๒๙ ไร่ ที่ใช้ในการกักเก็บน้ำใช้ผลิตทำน้ำประปา ให้กับชาวบ้านหมู่ที่ ๓ บ้านโคกปรือ จำนวนกว่า ๒๐๐ หลังคาเรือน ได้เริ่มแห้งขอดลง จนมีสีขุ่นและส่งกลิ่นเน่าเหม็นมานาน กว่า ๓ เดือน โดยชาวบ้านบอกว่า การเกิดภัยแล้งปีนี้หนักที่สุดตั้งแต่เกิดมา แต่หน่วยงานที่เกี่ยวข้องยังไม่ยอมลงมาเหลียวแล ชาวบ้านจึงต้องพึ่งสิ่งศักดิ์สิทธิ์ เทวดาฟ้าดิน เพราะไม่รู้ว่าจะไปพึ่งใคร จะจุดบั้งไฟไปบอกพญาแถนก็ทำไม่ได้ เพราะติดไวรัสโควิด-๑๙ จึงทำได้เพียงรวมตัวกันนำดอกไม้ธูปเทียน น้ำเขียวน้ำแดง มากราบไหว้บนบานศาลกล่าว เจ้าพ่อเจ้าแม่ที่ศาลเพียงตา ซึ่งเป็นที่พึ่งสุดท้ายของชาวบ้าน ให้ช่วยดลบันดาลให้ฝนฟ้าตกลงมา

**ศูนย์อำนวยการใหญ่จิตอาสาพระราชทาน ลงพื้นที่นครพนมตรวจประเมินกิจกรรมจิตอาสาต้านภัยแล้ง**

วันที่ ๒๗ พฤษภาคม ๒๕๖๓ ที่จังหวัดนครพนม พันโท ภูมินรินทร์ สุขเสพ หัวหน้าชุดประเมินที่ ๒ (๒B) ศูนย์อำนวยการใหญ่จิตอาสาพระราชทาน (โรงเรียนจิตอาสาพระราชทาน) พร้อมคณะได้ลงพื้นที่บ้านเหล่า หมู่ที่ ๑๔ ตำบลนาคำ อำเภอศรีสงคราม เพื่อตรวจติดตามประเมินผลการปฏิบัติกิจกรรม “จิตอาสาต้านภัยแล้ง การประสานความร่วมมือการแก้ไขปัญหาภัยแล้งอย่างยั่งยืน” ในระดับจังหวัด ที่จังหวัดนครพนมได้ดำเนินการเพื่อแก้ปัญหาภัยแล้งให้กับประชาชนในพื้นที่อำเภอปลาปาก อำเภอโพนสวรรค์ และอำเภอศรีสงคราม ที่มีความจำเป็นต้องได้รับการช่วยเหลือ ด้วยการขุดลอกหนองน้ำเดิม ขุดลอกหนองน้ำใหม่ หรือสร้างแหล่งน้ำในครัวเรือน รวมถึงมีกิจกรรมปลูกหญ้าแฝก ไม้พันธุ์ในบริเวณคันดิน ร่องน้ำเดิม หนองน้ำใหม่และแหล่งน้ำในครัวเรือนเพื่อเป็นการอนุรักษ์ดินและน้ำ ปรับปรุงสภาพแวดล้อม ป้องกันการพังทลายและการกัดเซาะคันดิน รวมถึงการรณรงค์สร้างจิตสำนึกให้กับประชาชนจิตอาสาและทุกภาคส่วนให้มีส่วนร่วมในการสร้างการดูแลและรักษาดิน น้ำและป่าของชุมชนให้มีความอุดมสมบูรณ์ โดยมีคณะวิทยากรจิตอาสา ๙๐๔ ในสังกัด หัวหน้าสำนักงานป้องกันและบรรเทาสาธารณภัยจังหวัดนครพนม นายอำเภอ ผู้ใหญ่บ้าน เจ้าหน้าที่ที่เกี่ยวข้อง และประชาชนในพื้นที่ร่วมให้การต้อนรับและชี้แจงกิจกรรมโครงการที่ได้ดำเนินงานที่ผ่านมา

ทั้งนี้ศูนย์อำนวยการใหญ่จิตอาสาพระราชทาน ได้ร่วมกับกระทรวงกลาโหม กรมกิจการพลเรือนทหารบก กระทรวงมหาดไทย โดยกรมป้องกันและบรรเทาสาธารณภัยจังหวัดต่าง ๆ และหน่วยงานที่เกี่ยวข้อง ร่วมกันแก้ไขปัญหาภัยแล้งในมิติเชิงพื้นที่และขับเคลื่อนกลไกจิตอาสา เพื่อสนับสนุน ป้องกันและลดผลกระทบจากภาวะขาดแคลนน้ำ เป็นการบรรเทาปัญหาความเดือดร้อนให้กับประชาชนให้ได้มากที่สุดและทุกคนมีชีวิตความเป็นอยู่ที่ดีขึ้น โดยการนำเครื่องจักรกลยานพาหนะออกปฏิบัติการแก้ไขปัญหาภัยแล้งอย่างต่อเนื่องจนกว่าสถานการณ์จะสิ้นสุด