รายงานสถานการณ์น้ำรายวัน

เสนอโดย

ศูนย์เมขลา
ศูนย์ป้องกันวิกฤติน้ำ

กรมทรัพยากรน้ำ

ประจำวันที่ ๓๑ กรกฎาคม ๒๕๖๓

โทร. ๐๒-๒๗๑๖๐๐๐ ต่อ ๖๔๔๕

Line ID : mekhalawoc

สารบัญ

๑) รายงานสถานการณ์พื้นที่เสี่ยงอุทกภัยน้ำหลากในเขตพื้นที่ลาดเชิงเขา

๒) ปริมาณฝนสะสมปี พ.ศ. ๒๕๖๑ และ ๒๕๖๒ เทียบค่าเฉลี่ย ๓๐ ปี

๓) สถานการณ์น้ำในอ่างเก็บน้ำขนาดใหญ่ และขนาดกลาง

๔) รายงานสถานการณ์น้ำรายลุ่มน้ำ

๕) รายงานระดับน้ำจากกล้อง CCTV

รายงานสถานการณ์พื้นที่เสี่ยงอุทกภัยน้ำหลากในเขตพื้นที่ลาดเชิงเขา

รายงานสถานการณ์พื้นที่เสี่ยงอุทกภัยน้ำหลากในเขตพื้นที่ลาดเชิงเขา

วันที่ 31 กรกฎาคม 2563 เวลา 15:00 น.

1) Early Warning System (31 มิ.ย. 2563 เวลา 15.00 น)

สถานี Early Warning System ที่มีฝนตกทั้งหมด 243 สถานี ครอบคลุม 465 หมู่บ้าน ไม่มีการแจ้งเตือนภัย

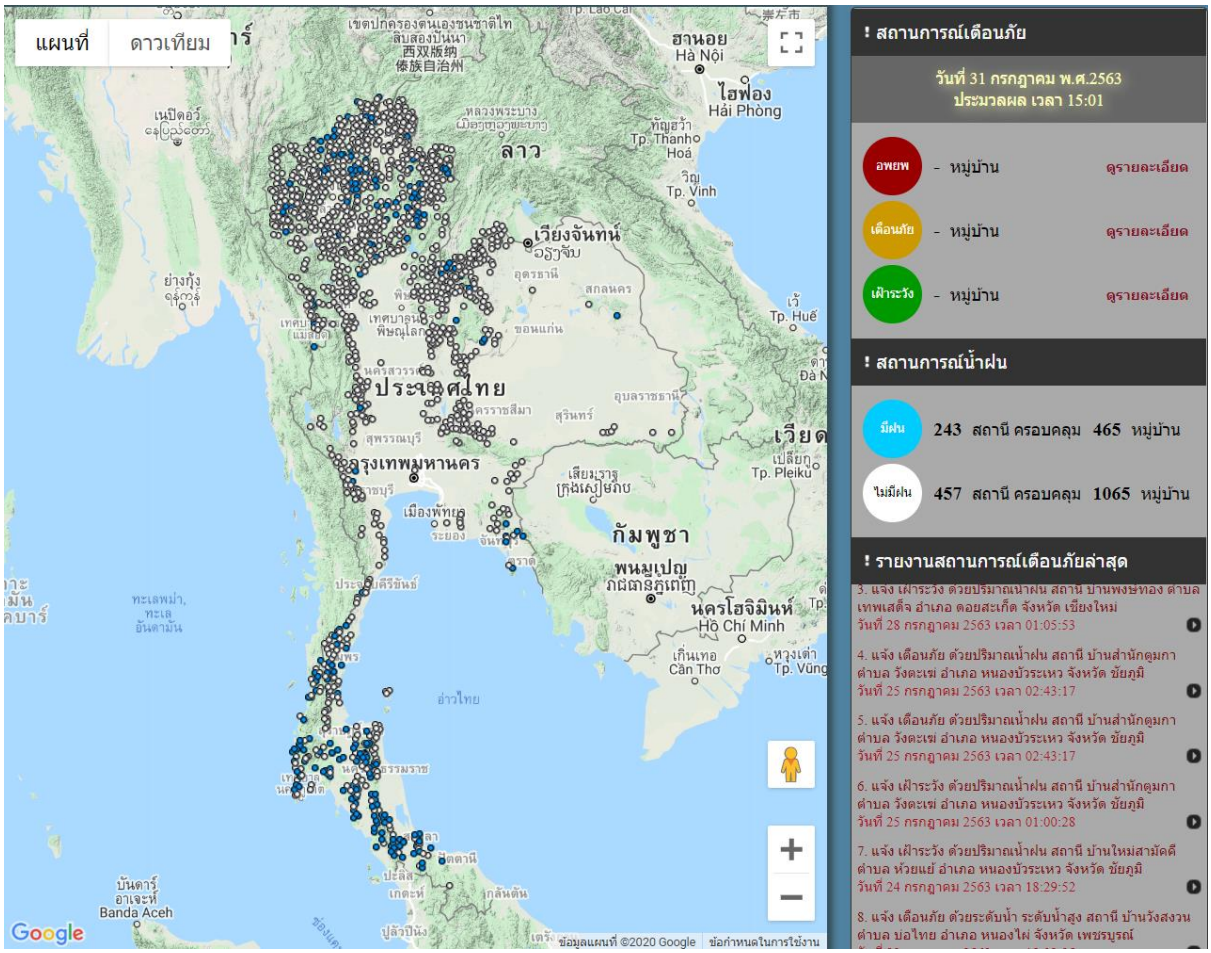

ที่มา : สำนักวิจัย พัฒนาและอุทกวิทยา

2) ปริมาณฝน

ผลการเปรียบเทียบปริมาณฝนสะสม 24 ชั่วโมง ของวันที่ 30 ถึง 31 กรกฎาคม 2563 (เวลา 15:00 น.) จากระบบของ Mekong River Commission Flash Flood Guidance System (MRCFFGS) แสดงให้เห็นว่ามีปริมาณฝนตกบริเวณภาคเหนือ ภาคตะวันออกเฉียงเหนือ ภาคกลาง ภาคตะวันออก และภาคใต้ มีปริมาณฝนสะสมประมาณ 10 - 20 มม./วัน ส่วนบริเวณจังหวัดแพร่ น่าน ร้อยเอ็ด สุรินทร์ เพชรบุรี สุราษฎร์ธานี ตรัง สงขลา และนราธิวาส มีปริมาณฝนสะสมประมาณ 20 - 35 มม./วัน และบริเวณจังหวัดยโสธร อำนาจเจริญ ศรีสะเกษ และอุบลราชธานี มีปริมาณฝนสะสมประมาณ 35 - 60 มม./วัน

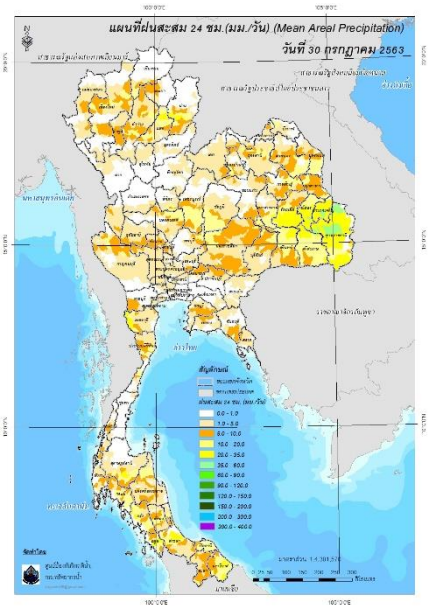

ปริมาณฝนสะสม 24 ชั่วโมง (MRCFFGS)

3) ปริมาณความชื้นในดิน

ปริมาณความชื้นในดินจากแผนที่ดาวเทียมของ Gistda (ดัชนีความแตกต่าง (NDWI) ราย 7 วัน) และ ค่าความชื้นในดินที่ได้จากระบบ MRCFFGS พบว่าพื้นที่บริเวณจังหวัดนครพนม และสุราษฎร์ธานี มีค่าความชื้นอยู่ในเกณฑ์ประมาณร้อยละ 80 - 100 สภาวะดังกล่าวหมายถึงดินในพื้นที่บริเวณดังกล่าว ยังสามารถรองรับปริมาณน้ำฝนได้อีกประมาณ 20% ก่อนที่จะเข้าสู่สภาพอิ่มตัว

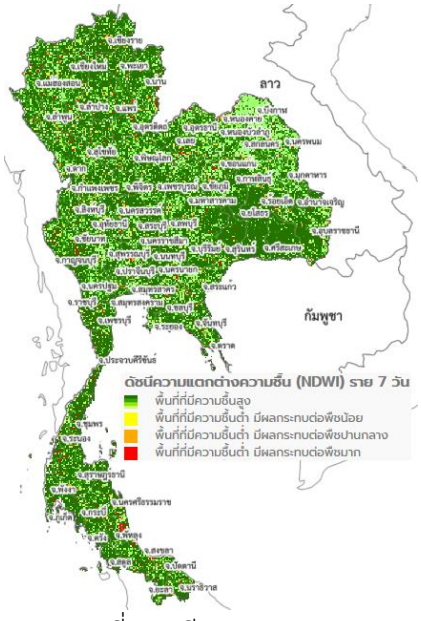

แผนที่ดาวเทียมของ Gistda

(24 – 31 ก.ค. 63)

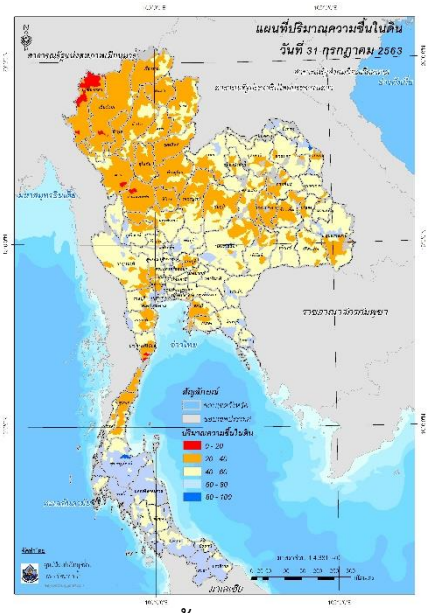

ปริมาณความชื้นในดิน (MRCFFG)

4) ศักยภาพในการรองรับน้ำฝน FFG (Flash Flood Guidance)

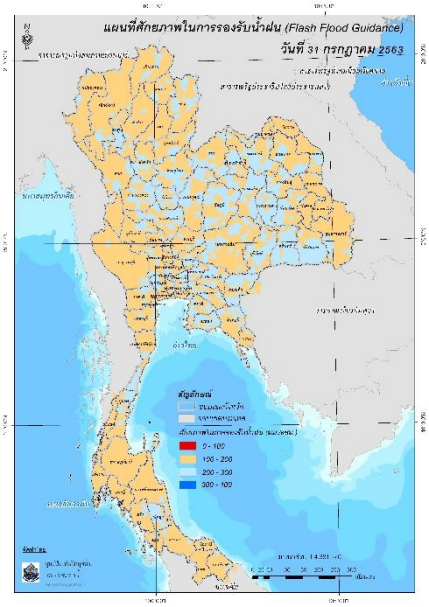

FFG หมายถึง ค่าความสามารถในการรองรับปริมาณฝนของพื้นที่นั้นๆ ก่อนที่จะเกิดสภาวะน้ำล้นตลิ่งที่จุดออกของปลายพื้นที่ โดยค่า FFG 06-hr หมายถึง ปริมาณฝนที่จะส่งผลให้เกิดสภาวะน้ำล้นตลิ่งที่ปลายลุ่มน้ำในอีก 6 ชั่วโมงข้างหน้า (มม./6ชม.)

5) ปริมาณฝนคาดการณ์ล่วงหน้า

ปริมาณฝนคาดการณ์ในวันที่ 31 กรกฎาคม 2563 เวลา 21.00 น. บริเวณภาคเหนือ ภาคตะวันออกเฉียงเหนือ ภาคกลาง ภาคตะวันออก และภาตใต้ จะมีปริมาณฝนสะสม 6 ชั่วโมงข้างหน้า 5 – 10 มม. ส่วนบริเวณจังหวัดนครศรีธรรมราช จะมีปริมาณฝนสะสม 6 ชั่วโมงข้างหน้า 20 – 35 มม.

ปริมาณฝนคาดการณ์ในวันที่ 1 สิงหาคม 2563 เวลา 15.00 น. ทั่วทั้งประเทศไทยมีปริมาณฝนตกเพิ่มขึ้น บริเวณภาคเหนือ ภาคตะวันออกเฉียงเหนือ ภาคกลาง ภาคตะวันออก และภาคใต้ จะมีปริมาณฝนสะสม 24 ชั่วโมงข้างหน้า 10 – 20 มม. ส่วนบริเวณจังหวัดน่าน อุดรธานี หนองคาย กาฬสินธุ์ มุกดาหาร ร้อยเอ็ด ยโสธร อำนาจเจริญ ตรัง และสตูล จะมีปริมาณฝนสะสม 24 ชั่วโมงข้างหน้า 20 – 35 มม. และบริเวณจังหวัดจันทบุรี ประจวบคีรีขันธ์ ชุมพร ระนอง และพังงา จะมีปริมาณฝนสะสม 24 ชั่วโมงข้างหน้า 35 – 60 มม. และบริเวณจังหวัดอุบลราชธานี และตราด จะมีปริมาณฝนสะสม 24 ชั่วโมงข้างหน้า 60 – 90 มม.

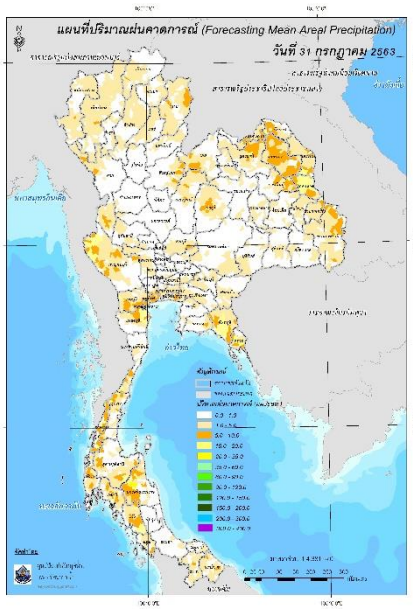

ปริมาณฝนคาดการณ์ในวันที่ 31 กรกฎาคม 2563

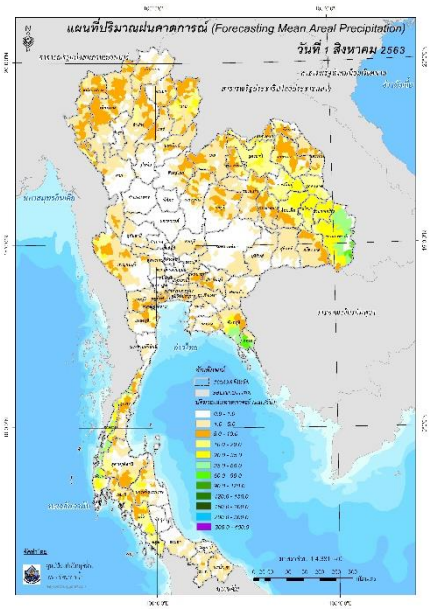

ปริมาณฝนคาดการณ์ในวันที่ 1 สิงหาคม 2563

6) ความเสี่ยงจากน้ำท่วม

- การคาดการณ์พื้นที่เสี่ยงภัยน้ำหลากดินถล่มจากข้อมูล MRCFFGS วันที่ 31 กรกฎาคม 2563 ในอีก 12 ชม. 24 ชม. และ 36 ชม. **<u>พบพื้นที่เสี่ยงบริเวณจังหวัดตราด (อ.เมืองตราด และเขาสมิง) และจ.อุบลราชธานี (อ.บุณฑริก)</u>**

<u>แผนที่แสดงการคาดการณ์พื้นที่เสี่ยงภัยน้ำหลากดินถล่ม วันที่ 31 กรกฎาคม 2563</u>

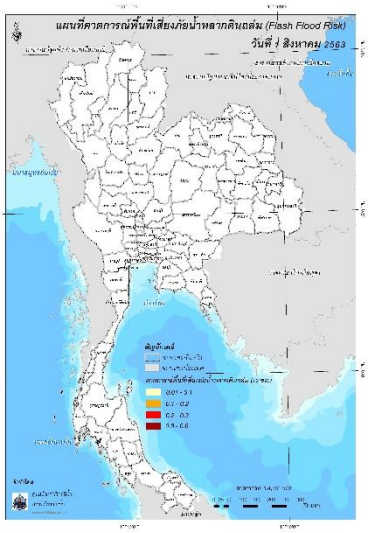

วันที่ 1 ส.ค. 2563 (03:00 น.)

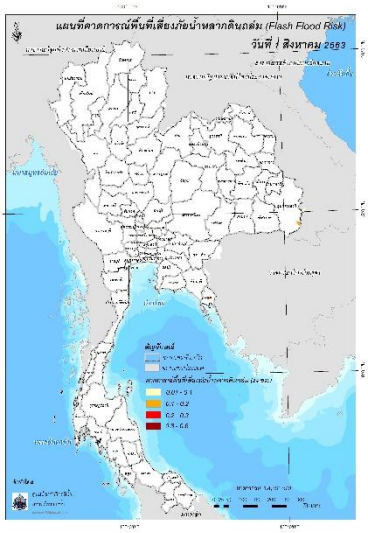

วันที่ 1 ส.ค. 2563 (15:00 น.)

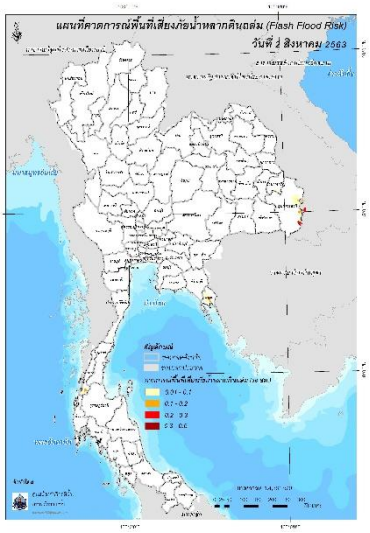

วันที่ 2 ส.ค. 2563 (03:00 น.)

คำแนะนำ: ข้อมูลดังกล่าวเป็นการคาดการณ์พื้นที่เสี่ยงภัยน้ำหลาก โดยอาศัยข้อมูลปริมาณฝนจากดาวเทียม ดังนั้นรายงานฉบับนี้ควรใช้งานควบคู่ไปกับการตรวจวัดปริมาณฝนจริงภาคสนาม และข้อมูลจากเรดาห์ เพื่อประกอบการตัดสินใจ

ปริมาณฝนสะสมปี

พ.ศ. ๒๕๖๑ และ ๒๕๖๒

เทียบค่าเฉลี่ย ๓๐ ปี

วันที่ 30 กรกฎาคม 2563
ฝน30ปี = 753.36 มม. (สะสมทั้งปี = 1,587.70 มม.)
ปี62 = 596.66 มม. (สะสมทั้งปี = 1,292.63 มม.)
ปี63 = 626.75 มม.
เปรียบเทียบกับ ปี 62 **มีค่ามากกว่า** 30.09 มม.
เปรียบเทียบกับฝนเฉลี่ย 30 ปี **มีค่าน้อยกว่า** -126.61 มม.

ปริมาณฝนสะสมปี **2554-2562-2563** เทียบกับค่าเฉลี่ย **30** ปี

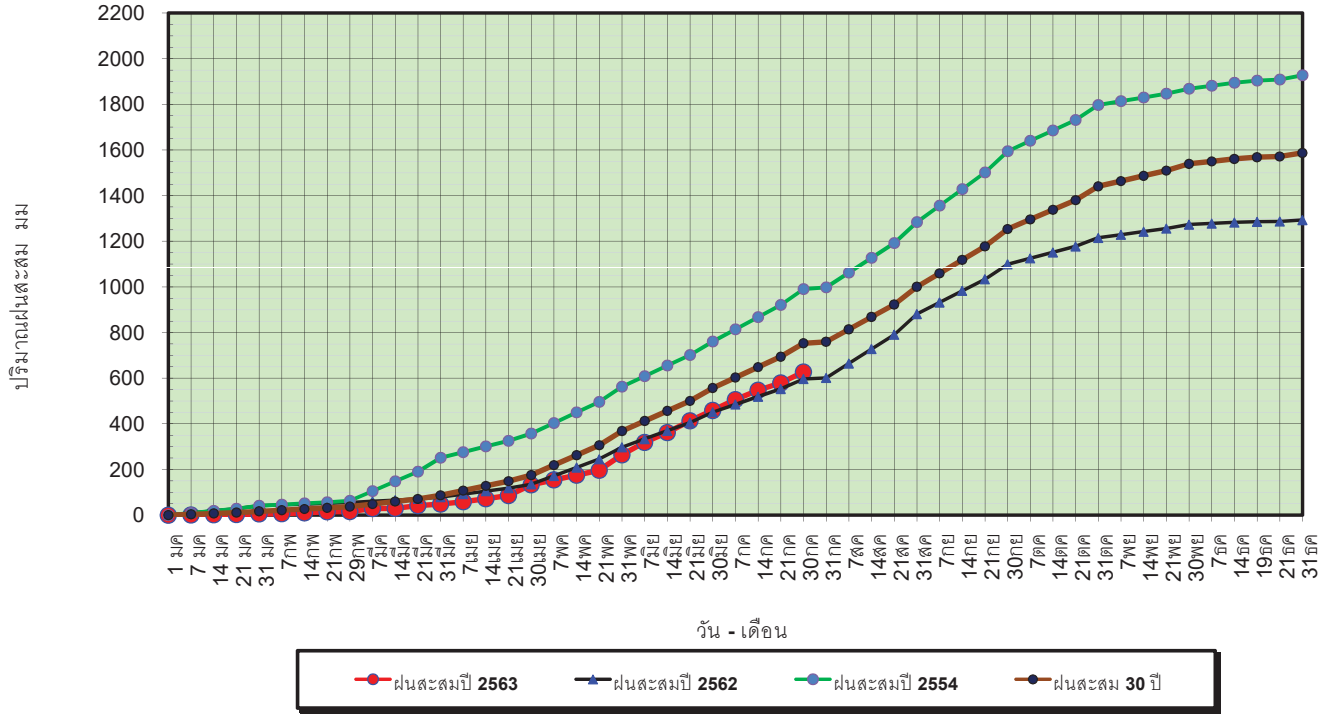

ข้อมูลจากกรมอุตุนิยมวิทยาจำนวน 127
สถานีข้อมูลปริมาณฝนสะสมถึง วันที่
30 กรกฎาคม 2563

ศูนย์เมขลา ศูนย์ป้องกันวิกฤติน้ำ กรมทรัพยากรน้ำ

วันที่ 30 กรกฎาคม 2563
ฝน30ปี = 753.36 มม. (สะสมทั้งปี = 1,587.50 มม.)
ปี62 = 596.66 มม. (สะสมทั้งปี = 1,292.63 มม.)
ปี63 = 626.75 มม.
เปรียบเทียบกับ ปี 62 **มีค่ามากกว่า** 30.09 มม.
เปรียบเทียบกับฝนเฉลี่ย 30 ปี **มีค่าน้อยกว่า** -126.61 มม.

ปริมาณฝนเฉลี่ยรายเดือนของประเทศ

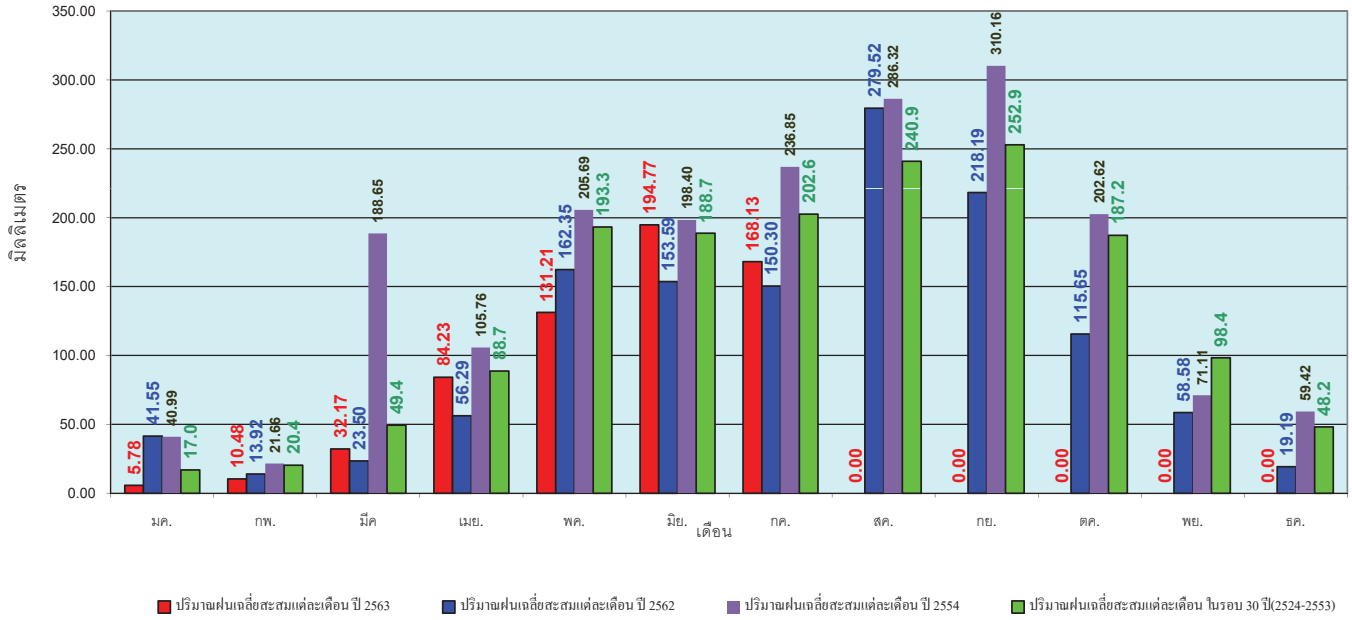

ข้อมูลจากกรมอุตุนิยมวิทยาจำนวน 128
สถานีข้อมูลปริมาณฝนสะสมถึง วันที่
30 กรกฎาคม 2563

ศูนย์เมขลา ศูนย์ป้องกันวิกฤติน้ำ กรมทรัพยากรน้ำ

วันที่ 30 กรกฎาคม 2563
ฝน30ปี = 618.72 มม. (สะสมทั้งปี = 1,230.90 มม.)
ปี62 = 445.91 มม. (สะสมทั้งปี = 1,021.00 มม.)
ปี63 = 429.01 มม.
เปรียบเทียบกับ ปี 62 **มีค่าน้อยกว่า** -16.91 มม.
เปรียบเทียบกับฝนเฉลี่ย 30 ปี **มีค่าน้อยกว่า** -189.72 มม.

ปริมาณฝนสะสมภาคเหนือ

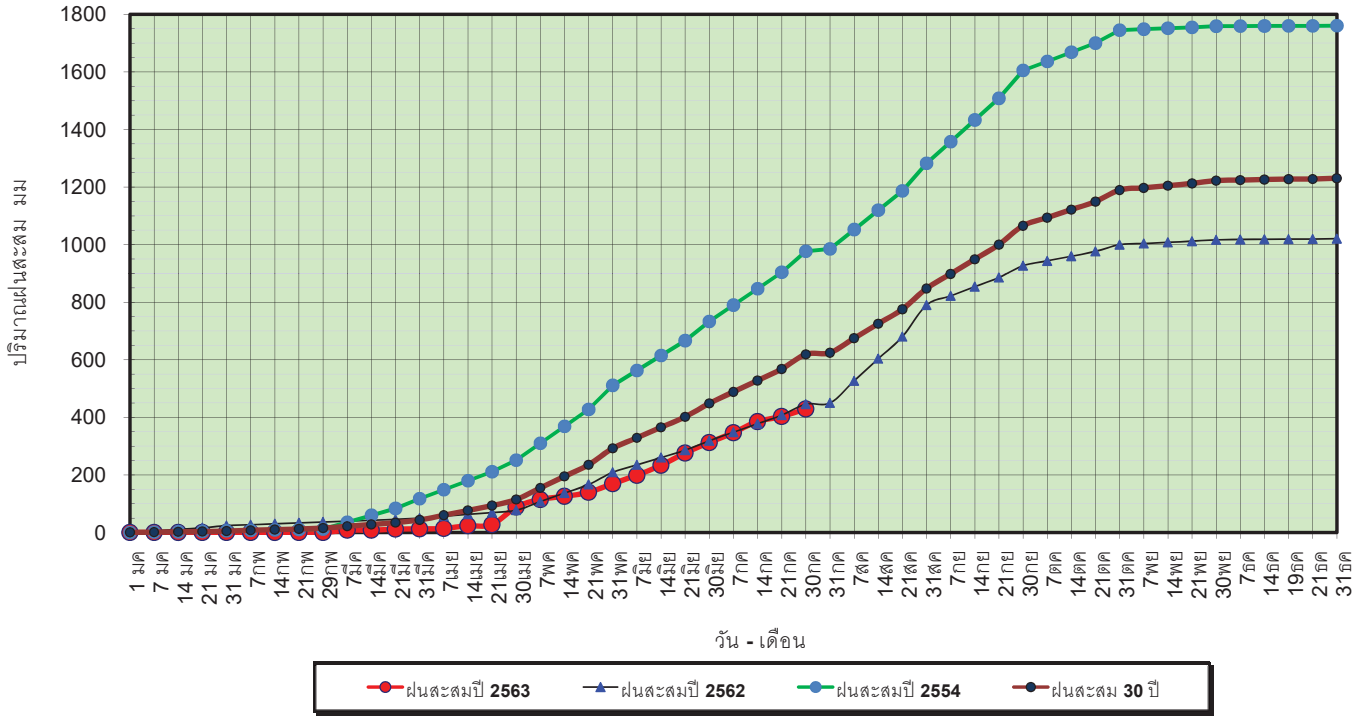

ข้อมูลจากกรมอุตุนิยมวิทยาจำนวน 33
สถานีข้อมูลปริมาณฝนสะสมถึง วันที่
30 กรกฎาคม 2563

ศูนย์เมขลา ศูนย์ป้องกันวิกฤติน้ำ กรมทรัพยากรน้ำ

วันที่ 30 กรกฎาคม 2563
ฝน30ปี = 618.72 มม. (สะสมทั้งปี = 1,230.90 มม.)
ปี62 = 445.91 มม. (สะสมทั้งปี = 1,021.00 มม.)
ปี63 = 429.01 มม.
เปรียบเทียบกับ ปี 62 **มีค่าน้อยกว่า** -16.91 มม.
เปรียบเทียบกับฝนเฉลี่ย 30 ปี **มีค่าน้อยกว่า** -189.72 มม.

ปริมาณฝนเฉลี่ยสะสมรายเดือน ภาคเหนือ

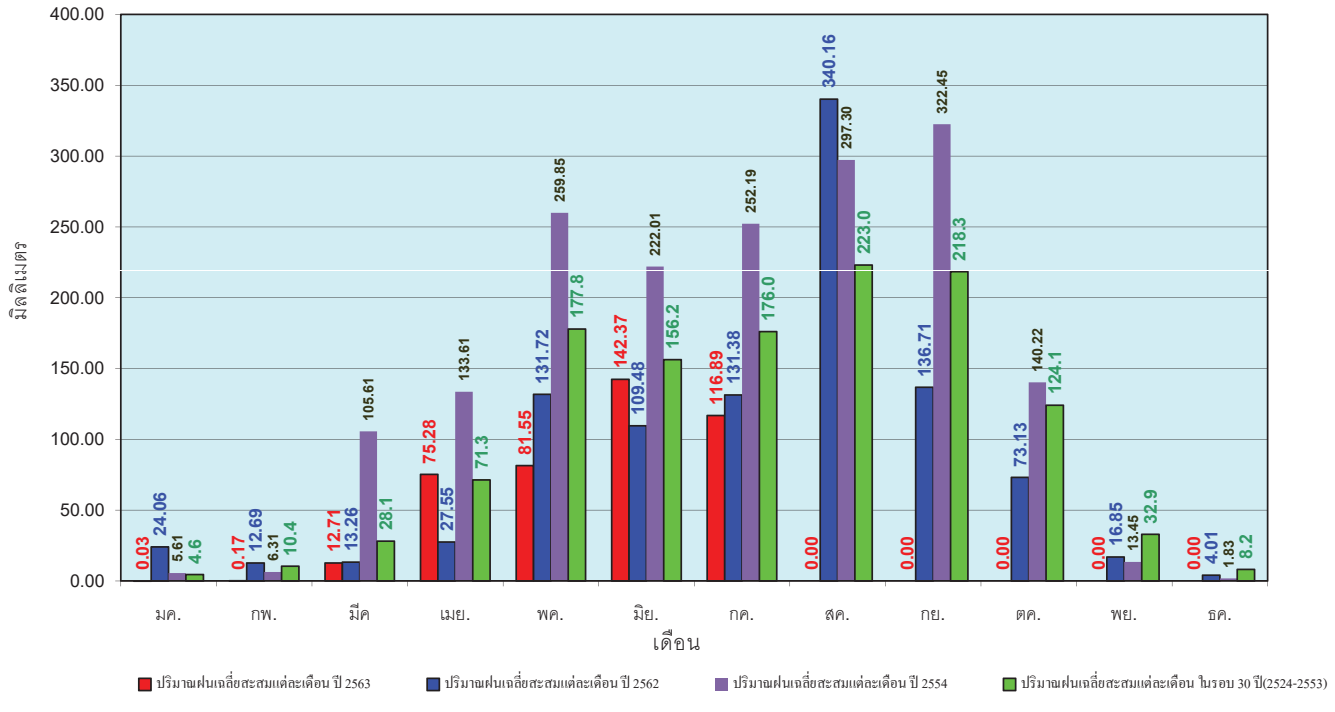

ข้อมูลจากกรมอุตุนิยมวิทยาจำนวน33
สถานีข้อมูลปริมาณฝนสะสมถึง วันที่
30 กรกฎาคม 2563

ศูนย์เมขลา ศูนย์ป้องกันวิกฤติน้ำ กรมทรัพยากรน้ำ

วันที่ 30 กรกฎาคม 2563
ฝน30ปี = 749.38 มม. (สะสมทั้งปี = 1,404.50 มม.)
ปี62 = 561.11 มม. (สะสมทั้งปี = 1,245.09 มม.)
ปี63 = 617.11 มม.
เปรียบเทียบกับ ปี 62 **มีค่ามากกว่า** 56.00 มม.
เปรียบเทียบกับฝนเฉลี่ย 30 ปี **มีค่าน้อยกว่า** -132.27 มม.

ปริมาณฝนสะสมภาคตะวันออกเฉียงเหนือ

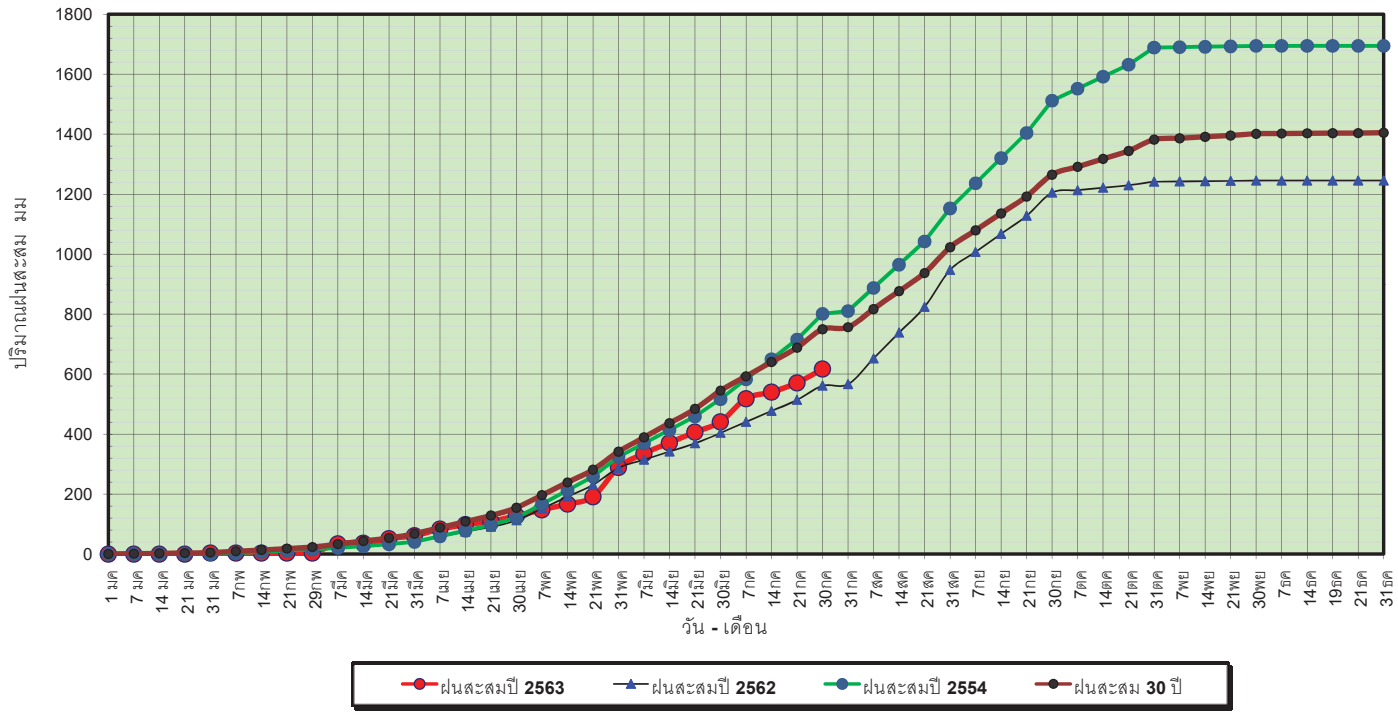

ข้อมูลจากกรมอุตุนิยมวิทยาจำนวน 30 สถานีข้อมูลปริมาณฝนสะสมถึง วันที่ 30 กรกฎาคม 2563

ศูนย์เมขลา ศูนย์ป้องกันวิกฤติน้ำ กรมทรัพยากรน้ำ

วันที่ 30 กรกฎาคม 2563
ฝน30ปี = 749.38 มม. (สะสมทั้งปี = 1,404.50 มม.)
ปี62 = 561.11 มม. (สะสมทั้งปี = 1,245.09 มม.)
ปี63 = 617.11 มม.
เปรียบเทียบกับ ปี 62 **มีค่ามากกว่า** 56.00 มม.
เปรียบเทียบกับฝนเฉลี่ย 30 ปี **มีค่าน้อยกว่า** -132.27 มม.

ปริมาณฝนเฉลี่ยสะสมรายเดือน ภาคตะวันออกเฉียงเหนือ

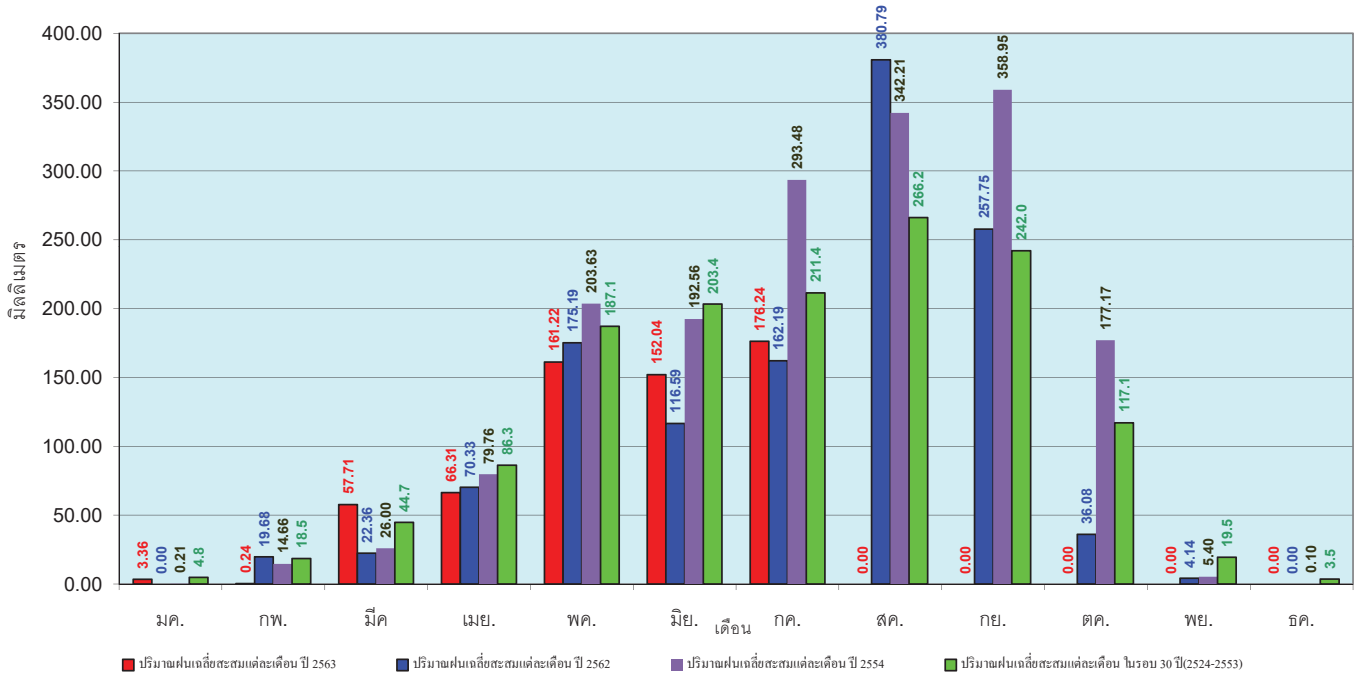

ข้อมูลจากกรมอุตุนิยมวิทยาจำนวน 31 สถานีข้อมูลปริมาณฝนสะสมถึง วันที่ 30 กรกฎาคม 2563

ศูนย์เมขลา ศูนย์ป้องกันวิกฤติน้ำ กรมทรัพยากรน้ำ

วันที่ 30 กรกฎาคม 2563
ฝน30ปี = 602.38 มม. (สะสมทั้งปี = 1,275.20 มม.)
ปี62 = 423.70 มม. (สะสมทั้งปี = 881.56 มม.)
ปี63 = 497.12 มม.
เปรียบเทียบกับ ปี 62 **มีค่ามากกว่า** 73.42 มม.
เปรียบเทียบกับฝนเฉลี่ย 30 ปี **มีค่าน้อยกว่า** -105.26 มม.

ปริมาณฝนสะสมภาคกลาง

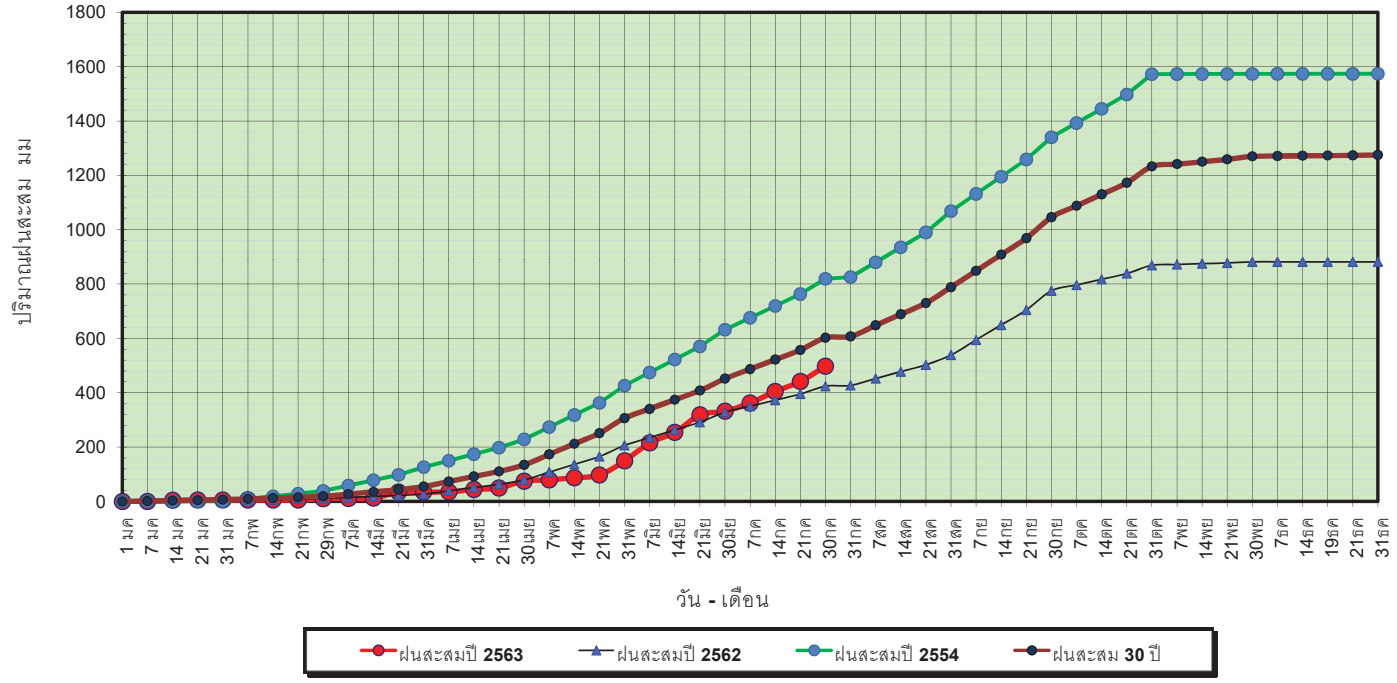

ข้อมูลจากกรมอุตุนิยมวิทยาจำนวน 14 สถานีข้อมูลปริมาณฝนสะสมถึง วันที่ 30 กรกฎาคม 2563

ศูนย์เมขลา ศูนย์ป้องกันวิกฤติน้ำ กรมทรัพยากรน้ำ

วันที่ 30 กรกฎาคม 2563
ฝน30ปี = 602.38 มม. (สะสมทั้งปี = 1,275.20 มม.)
ปี62 = 423.70 มม. (สะสมทั้งปี = 881.56 มม.)
ปี63 = 497.12 มม.
เปรียบเทียบกับ ปี 62 **มีค่ามากกว่า** 73.42 มม.
เปรียบเทียบกับฝนเฉลี่ย 30 ปี **มีค่าน้อยกว่า** -105.26 มม.

ปริมาณฝนเฉลี่ยสะสมรายเดือน ภาคกลาง

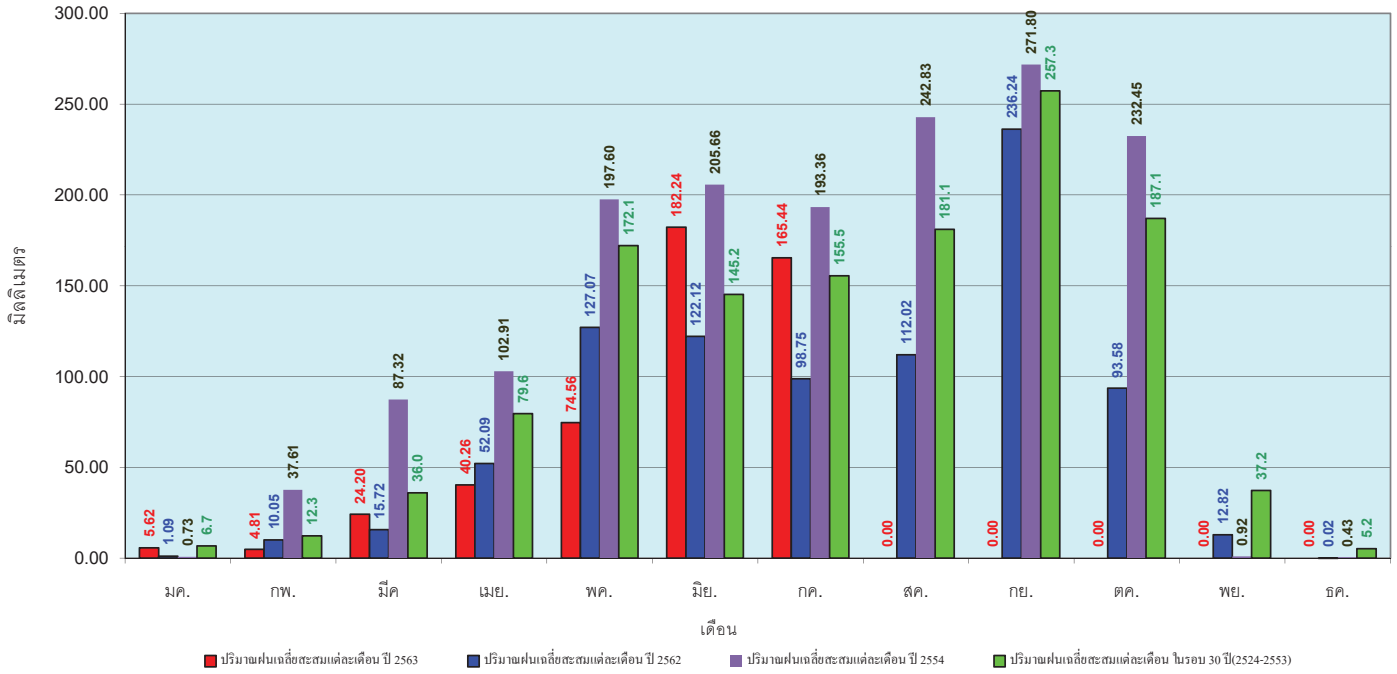

ข้อมูลจากกรมอุตุนิยมวิทยาจำนวน 14 สถานีข้อมูลปริมาณฝนสะสมถึง วันที่ 30 กรกฎาคม 2563

ศูนย์เมขลา ศูนย์ป้องกันวิกฤติน้ำ กรมทรัพยากรน้ำ

วันที่ 30 กรกฎาคม 2563
ฝน30ปี = 960.74 มม. (สะสมทั้งปี = 1,888.80 มม.)
ปี62 = 849.44 มม. (สะสมทั้งปี =1,628.72 มม.)
ปี63 = 874.95 มม.
เปรียบเทียบกับ ปี 62 **มีค่ามากกว่า** 25.51 มม.
เปรียบเทียบกับฝนเฉลี่ย 30 ปี **มีค่าน้อยกว่า** -85.79 มม.

ปริมาณฝนสะสมภาคตะวันออก

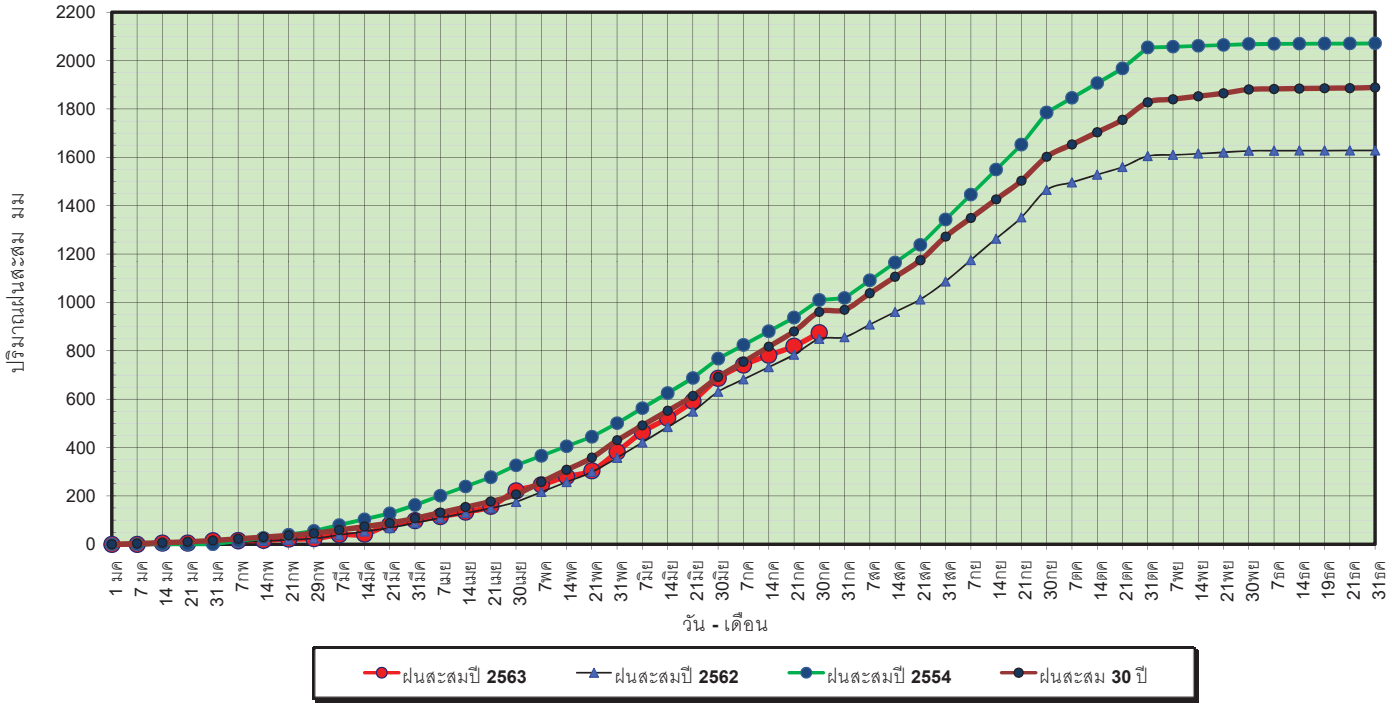

ข้อมูลจากกรมอุตุนิยมวิทยาจำนวน 16 สถานีข้อมูลปริมาณฝนสะสมถึง วันที่ 30 กรกฎาคม 2563

ศูนย์เมขลา ศูนย์ป้องกันวิกฤติน้ำ กรมทรัพยากรน้ำ

วันที่ 30 กรกฎาคม 2563
ฝน30ปี = 960.74 มม. (สะสมทั้งปี = 1,888.80 มม.)
ปี62 = 849.44 มม. (สะสมทั้งปี = 1,628.72 มม.)
ปี63 = 874.95 มม.
เปรียบเทียบกับ ปี 62 **มีค่ามากกว่า** 25.51 มม.
เปรียบเทียบกับฝนเฉลี่ย 30 ปี **มีค่าน้อยกว่า** -85.79 มม.

ปริมาณฝนเฉลี่ยสะสมรายเดือน ภาคตะวันออก

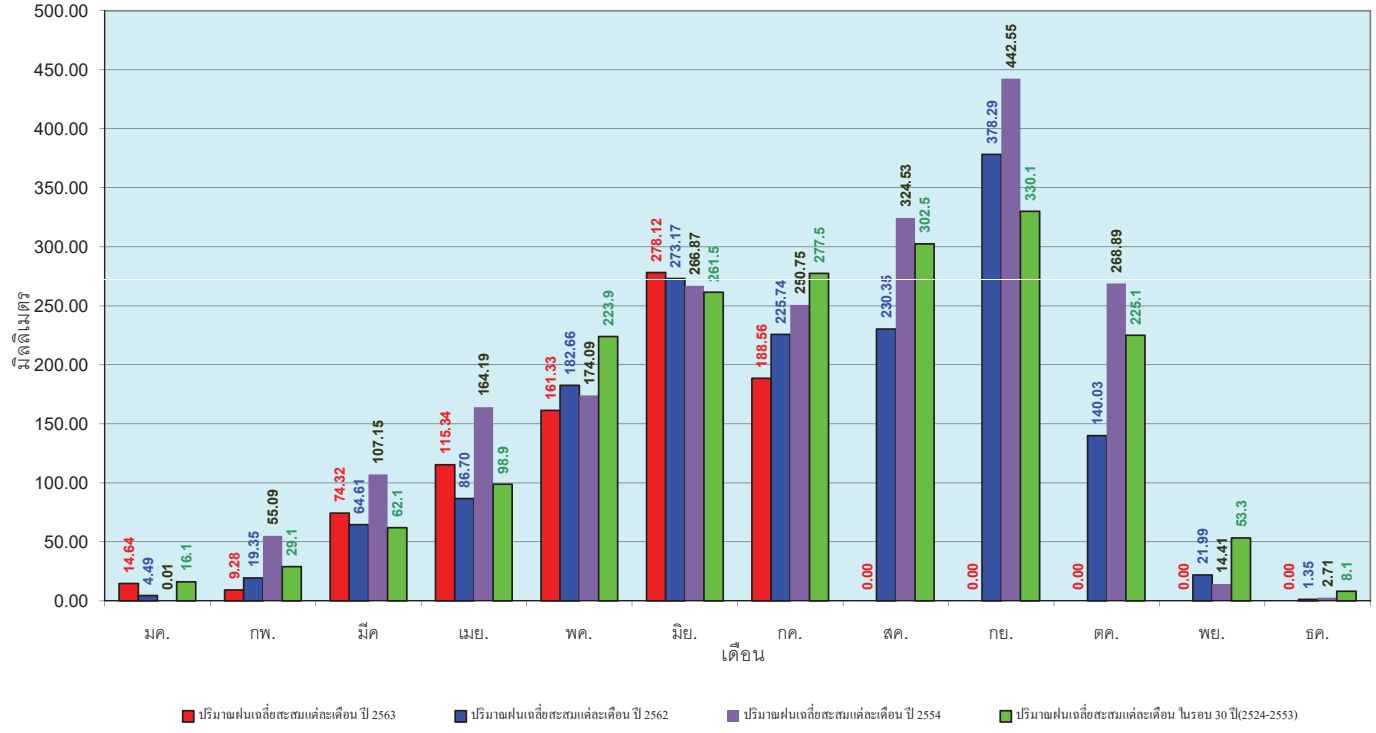

ข้อมูลจากกรมอุตุนิยมวิทยาจำนวน 16 สถานีข้อมูลปริมาณฝนสะสมถึง วันที่ 30 กรกฎาคม 2563

ศูนย์เมขลา ศูนย์ป้องกันวิกฤติน้ำ กรมทรัพยากรน้ำ

วันที่ 30 กรกฎาคม 2563
ฝน30ปี = 551.64 มม. (สะสมทั้งปี = 1,195.72 มม.)
ปี62 = 388.35 มม. (สะสมทั้งปี = 857.04 มม.)
ปี63 = 398.10 มม.
เปรียบเทียบกับ ปี 62 **มีค่ามากกว่า** 9.75 มม.
เปรียบเทียบกับฝนเฉลี่ย 30 ปี **มีค่าน้อยกว่า** -153.54 มม.

ปริมาณฝนสะสมภาคตะวันตก

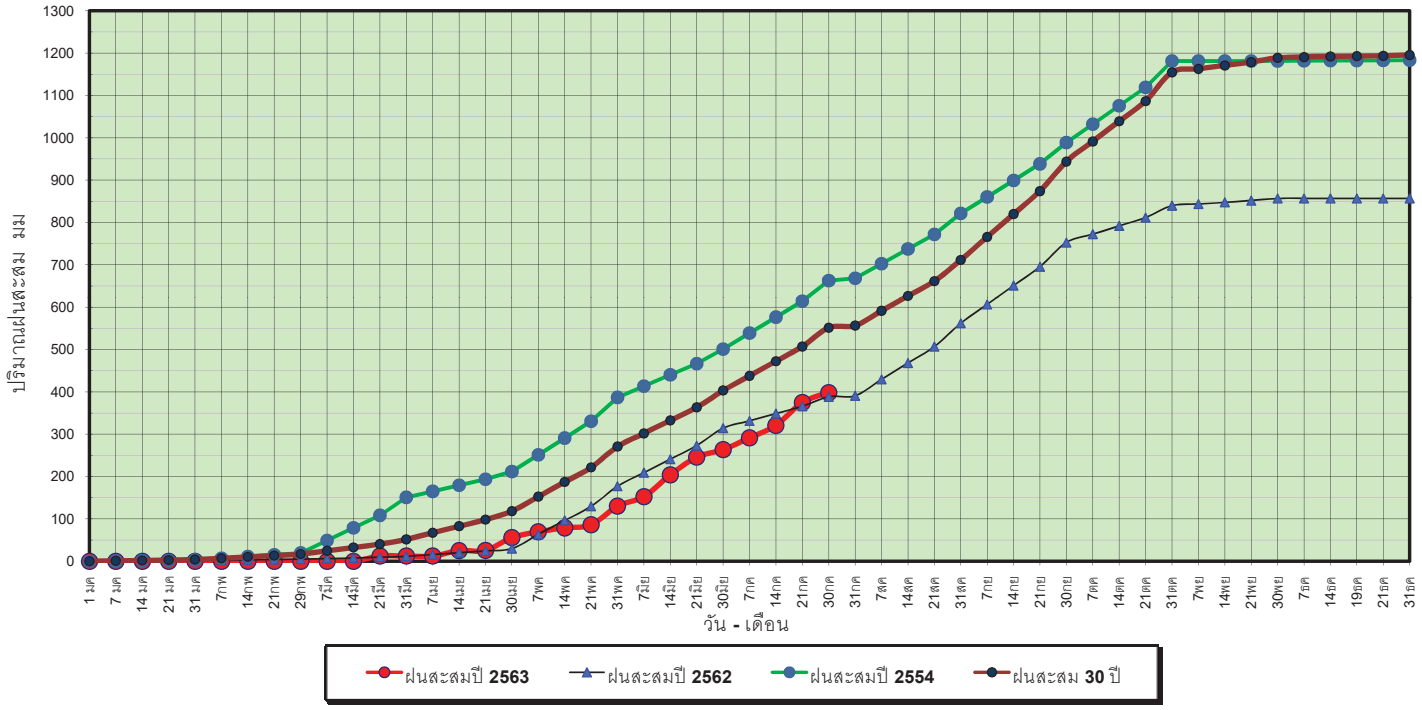

ข้อมูลจากกรมอุตุนิยมวิทยาจำนวน 5 สถานีข้อมูลปริมาณฝนสะสมถึง วันที่ 30 กรกฎาคม 2563

ศูนย์เมขลา ศูนย์ป้องกันวิกฤติน้ำ กรมทรัพยากรน้ำ

วันที่ 30 กรกฎาคม 2563
ฝน30ปี = 551.64 มม. (สะสมทั้งปี = 1,195.72 มม.)
ปี62 = 388.35 มม. (สะสมทั้งปี = 857.04 มม.)
ปี63 = 398.10 มม.
เปรียบเทียบกับ ปี 62 **มีค่ามากกว่า** 9.75 มม.
เปรียบเทียบกับฝนเฉลี่ย 30 ปี **มีค่าน้อยกว่า** -153.54 มม.

ปริมาณฝนเฉลี่ยสะสมรายเดือน ภาคตะวันตก

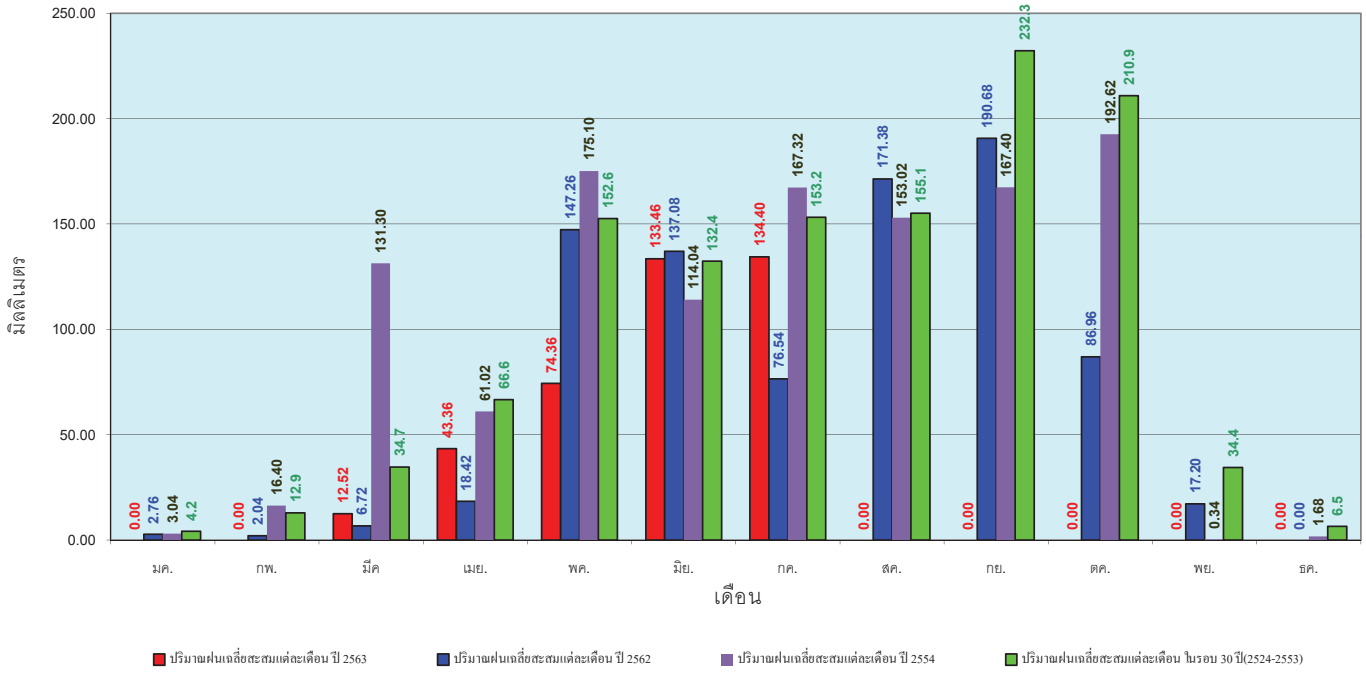

ข้อมูลจากกรมอุตุนิยมวิทยาจำนวน 5 สถานีข้อมูลปริมาณฝนสะสมถึง วันที่ 30 กรกฎาคม 2563

ศูนย์เมขลา ศูนย์ป้องกันวิกฤติน้ำ กรมทรัพยากรน้ำ

วันที่ 30 กรกฎาคม 2563
ฝน30ปี = 968.95 มม. (สะสมทั้งปี = 2,271.55 มม.)
ปี62 = 782.02 มม. (สะสมทั้งปี = 1,733.06 มม.)
ปี63 = 827.15 มม.
เปรียบเทียบกับ ปี 62 **มีค่ามากกว่า** 45.13 มม.
เปรียบเทียบกับฝนเฉลี่ย 30 ปี **มีค่าน้อยกว่า** -141.80 มม.

ปริมาณฝนสะสมภาคใต้

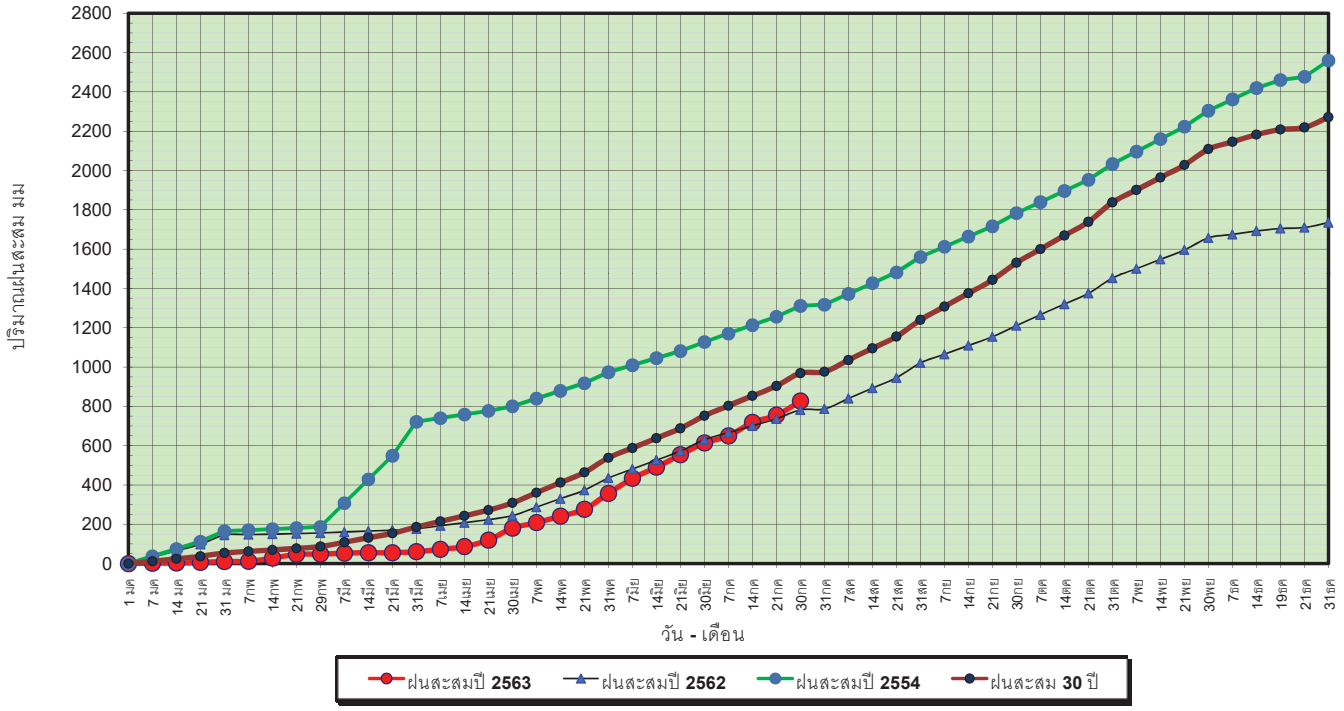

ข้อมูลจากกรมอุตุนิยมวิทยาจำนวน 29 สถานีข้อมูลปริมาณฝนสะสมถึง วันที่ 30 กรกฎาคม 2563

ศูนย์เมขลา ศูนย์ป้องกันวิกฤติน้ำ กรมทรัพยากรน้ำ

วันที่ 30 กรกฎาคม 2563
ฝน30ปี = 968.95 มม. (สะสมทั้งปี = 2,271.55 มม.)
ปี62 = 782.02 มม. (สะสมทั้งปี = 1,733.06 มม.)
ปี63 = 827.15 มม.
เปรียบเทียบกับ ปี 62 **มีค่ามากกว่า** 45.13 มม.
เปรียบเทียบกับฝนเฉลี่ย 30 ปี **มีค่าน้อยกว่า** -141.80 มม.

ปริมาณฝนเฉลี่ยสะสมรายเดือน ภาคใต้

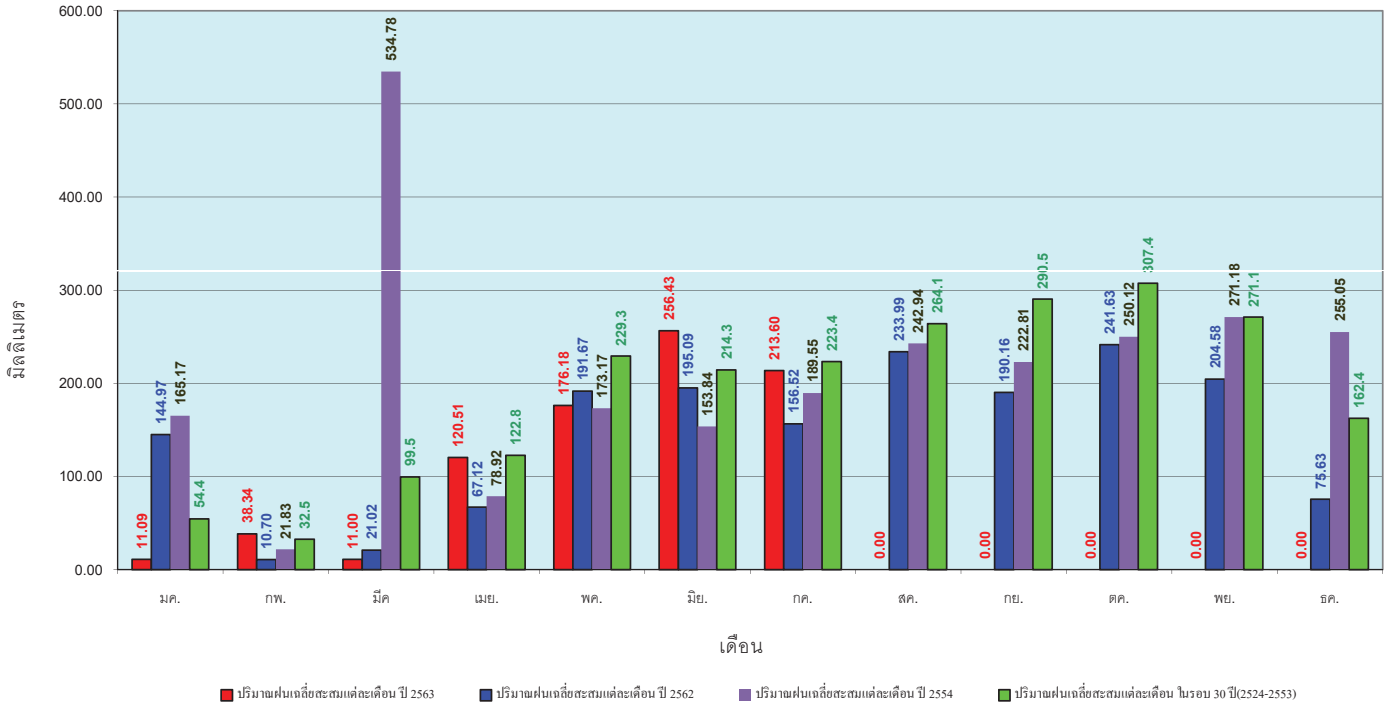

ข้อมูลจากกรมอุตุนิยมวิทยาจำนวน 29 สถานีข้อมูลปริมาณฝนสะสมถึง วันที่ 30 กรกฎาคม 2563

ศูนย์เมขลา ศูนย์ป้องกันวิกฤติน้ำ กรมทรัพยากรน้ำ

สถานการณ์น้ำในอ่างเก็บน้ำ ขนาดใหญ่ และขนาดกลาง

ปริมาณน้ำรวมทงประเทศ 70,921 ล้านลบ.ม..(100%)

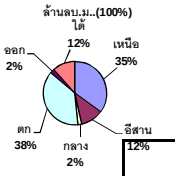

รายงานสรุปสภาพน้ำในอ่างเก็บน้ำขนาดใหญ่และขนาดกลาง

1400

รายงานสถานการณ์ ณ. วันที่ 31 กรกฎาคม 2563

ปริมาณน้ำในอ่างที่ใช้การได้ในสัปดาห์นี้ + มากกว่า / - น้อยกว่า สัปดาห์ก่อน **7.04** ล้าน ลบ.ม.

สรุปสถานการณ์ปริมาณน้ำในอ่างเก็บน้ำที่ใช้ในทุกกิจกรรมทั้งประเทศ น้อยกว่าปริมาณน้ำที่ไหลเข้าอ่าง เมื่อเทียบกับสัปดาห์ที่ผ่านมา สถานการณ์อยู่ระหว่างเก็บกักน้ำ

ภาค	สถานการณ์ปริมาณน้ำในอ่าง ลดลง (แห่ง)	คงที่ (แห่ง)	เพิ่มขึ้น (แห่ง)	รวม (แห่ง)	ปริมาณน้ำเปลี่ยนแปลง (ล้าน ม.^{3})	สถานะ
ภาคเหนือ	5	-	2	7	-25.00	ปริมาณน้ำในอ่างเก็บน้ำลดลง
ภาคตะวันออกเฉียงเหนือ	4	4	4	12	-12.00	ปริมาณน้ำในอ่างเก็บน้ำลดลง
ภาคกลาง	2	1	-	3	-2.00	ปริมาณน้ำในอ่างเก็บน้ำลดลง
ภาคตะวันตก	2	-	-	2	-59.00	ปริมาณน้ำในอ่างเก็บน้ำลดลง
ภาคตะวันออก	-	-	10	10	33.04	ปริมาณน้ำในอ่างเก็บน้ำเพิ่มขึ้น
ภาคใต้	1	-	3	4	72.00	ปริมาณน้ำในอ่างเก็บน้ำเพิ่มขึ้น
รวมทั้งประเทศ	**14**	**5**	**19**	**38**	**7.04**	ปริมาณน้ำในอ่างเก็บน้ำเพิ่มขึ้น

เปรียบเทียบปริมาณน้ำรวมทั้งประเทศปัจจุบัน ใน ปี 63 และ ปี 62

วันที่ 31 กรกฎาคม 2563 เท่ากับ 30,132 ล้าน ลบ.ม. หรือ เท่ากับ 42%

วันที่ 31 กรกฎาคม 2562 เท่ากับ 33,918 ล้าน ลบ.ม. หรือ เท่ากับ 48%

% ปริมาณน้ำรวมแต่ละภาคปัจจุบัน

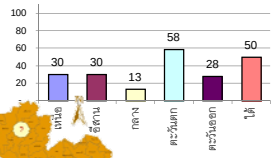

สรุปสถานการณ์ปริมาณน้ำในอ่างฯ

คงที่	5	อ่าง
ลดลง	14	อ่าง
เพิ่มขึ้น	19	อ่าง

	ภาค อ่างเก็บน้ำ เขื่อน	ความจุที่ รนก. (ล้าน ม.^{3})	ปริมาณน้ำที่ใช้งานไม่ได้ (ล้าน ม.^{3})	ใช้การได้จริง (ล้าน ม.^{3})	ปริมาณน้ำรวม วันที่ 31 กรกฎาคม 2562 (ล้าน ม.^{3})	%	ปัจจุบัน วันที่ 31 กรกฎาคม 2563 ปริมาตรน้ำรวม ปริมาตรน้ำ (ล้าน ม.^{3})	%	ปริมาตรน้ำใช้การได้จริง ปริมาตรน้ำ (ล้าน ม.^{3})	%	สัปดาห์ก่อน วันที่ 25 กรกฎาคม 2563 ปริมาตรน้ำรวม ปริมาตรน้ำ (ล้าน ม.^{3})	%	ปริมาตรน้ำใช้การได้จริง ปริมาตรน้ำ (ล้าน ม.^{3})	%	ปริมาณน้ำ + เพิ่มขึ้น - ลดลง (ล้าน ม.^{3})	สถานการณ์ปริมาณน้ำในอ่าง
	ภาคเหนือ (7)															
1	ภูมิพล (2) ตาก	13,462	3,800	9,662	4,403	33%	3,918	29%	118	1%	3,914	29%	114	1%	4.00	เพิ่มขึ้น
2	สิริกิติ์ (2) อุตรดิตถ์	9,510	2,850	6,660	3,206	34%	3,225	34%	375	6%	3,251	34%	401	6%	-26.00	ลดลง
3	แม่งัด เชียงใหม่	265	12	253	78	29%	57	22%	45	18%	55	21%	43	17%	2.00	เพิ่มขึ้น
4	แม่กวง เชียงใหม่	263	14	249	44	17%	68	26%	54	22%	71	27%	57	23%	-3.00	ลดลง
5	กิ่วลม ลำปาง	106	3	103	44	42%	28	26%	25	24%	29	27%	26	25%	-1.00	ลดลง
6	กิ่วคอหมา ลำปาง	170	6	164	38	22%	31	18%	25	15%	34	20%	28	17%	-3.00	ลดลง
7	แควน้อย พิษณุโลก	939	43	896	118	13%	135	14%	92	10%	140	15%	97	11%	-5.00	ลดลง
	แม่มอก	110	16	94	32	29%	24	22%	8	9%	24	22%	8	9%	-	คงที่
	รวมภาคเหนือ 34.85%	**24,825**	**6,744**	**18,081**	**7,963**	**32%**	**7,485**	30%	**741**	**4%**	7,517	30%	**766**	4%	-25.00	ลดลง
	ภาคตะวันออกเฉียงเหนือ (12)															
8	ห้วยหลวง อุดรธานี	136	7	129	28	21%	24	18%	17	13%	25	18%	18	14%	-1.00	ลดลง
9	น้ำอูน สกลนคร	520	45	475	216	42%	193	37%	148	31%	199	38%	154	32%	-6.00	ลดลง
10	น้ำพุง (2) สกลนคร	165	8	157	33	20%	31	19%	23	15%	32	19%	24	15%	-1.00	ลดลง
11	จุฬาภรณ์ (2) ชัยภูมิ	164	37	127	43	26%	53	32%	16	13%	51	31%	14	11%	2.00	เพิ่มขึ้น
12	อุบลรัตน์ (2) ขอนแก่น	2,431	581	1,850	553	23%	309	13%	-	0%	308	13%	-	0%	-	คงที่
13	ลำปาว กาฬสินธุ์	1,980	100	1,880	457	23%	563	28%	463	25%	588	30%	488	26%	-25.00	ลดลง
14	ลำตะคอง นครราชสีมา	314	22	292	145	46%	95	30%	73	25%	92	29%	70	24%	3.00	เพิ่มขึ้น
15	ลำพระเพลิง นครราชสีมา	155	1	154	23	15%	42	27%	41	27%	36	23%	35	23%	6.00	เพิ่มขึ้น
16	มูลบน นครราชสีมา	141	7	134	37	26%	25	18%	18	13%	25	18%	18	13%	-	คงที่
17	ลำแชะ นครราชสีมา	275	7	268	73	27%	38	14%	31	12%	38	14%	31	12%	-	คงที่
18	ลำนางรอง บุรีรัมย์	121	3	118	25	21%	20	17%	17	14%	20	17%	17	14%	-	คงที่
19	สิรินธร (2) อุบลราชธานี	1,966	831	1,135	930	47%	1,076	55%	245	22%	1,066	54%	235	21%	10.00	เพิ่มขึ้น
	รวมภาค ตอน. 11.80%	**8,369**	**1,649**	**6,720**	**2,563**	**31%**	**2,469**	30%	**1,092**	16%	2,482	30%	**1,104**	16%	-12.00	ลดลง
	ภาคกลาง (3)															
20	ป่าสักชลสิทธิ์ ลพบุรี	960	3	957	35	4%	90	9%	87	9%	91	9%	88	9%	-1.00	ลดลง
21	ทับเสลา อุทัยธานี	160	17	143	37	23%	31	19%	14	10%	32	20%	15	10%	-1.00	ลดลง
22	กระเสียว สุพรรณบุรี	240	40	200	68	28%	57	24%	17	9%	57	24%	17	9%	-	คงที่
	รวมภาคกลาง 1.92%	**1,360**	**60**	**1,300**	**140**	**10%**	**178**	13%	**118**	**9%**	180	13%	120	9%	-2.00	ลดลง
	ภาคตะวันตก (2)															
23	ศรีนครินทร์ (2) กาญจนบุรี	17,745	10,265	7,480	13,475	76%	11,862	67%	1,597	21%	11,888	67%	1,623	22%	-26.00	ลดลง
24	วชิราลงกรณ (2) กาญจนบุรี	8,860	3,012	5,848	4,505	51%	3,589	41%	577	10%	3,622	41%	610	10%	-33.00	ลดลง
	รวมภาคตะวันตก 37.51%	**26,605**	**13,277**	**13,328**	**17,980**	**68%**	**15,451**	58%	**2,174**	16%	15,510	58%	**2,233**	**17%**	-59.00	ลดลง
	ภาคตะวันออก (6+4)															
25	ขุนด่านฯ นครนายก	224	5.00	219	37	17%	55	25%	50	23%	54	24%	49	22%	1.00	เพิ่มขึ้น
26	คลองสียัด ฉะเชิงเทรา	420	30.00	390	53	13%	49	12%	19	5%	48	11%	18	5%	1.00	เพิ่มขึ้น
27	บางพระ (3) ชลบุรี	117	12.00	105	42	36%	18	15%	6	6%	16	14%	4	4%	2.00	เพิ่มขึ้น
28	หนองปลาไหล(3) ระยอง	164	13.75	150	94	57%	113	69%	99	66%	105	64%	91	61%	8.00	เพิ่มขึ้น
29	ประแสร์ (3) ระยอง	295	20.00	275	118	40%	59	20%	39	14%	54	18%	34	12%	5.00	เพิ่มขึ้น
30	มาบประชัน (3) ระยอง	17	0.72	16	8	50%	4	25%	3	22%	3.9	23%	3.15	20%	0.29	เพิ่มขึ้น
31	หนองค้อ (3) ระยอง	21	1.00	20	6	28%	11	52%	10	49%	11	50%	9.81	48%	0.24	เพิ่มขึ้น
32	ดอกกราย (3) ระยอง	79	3.00	76	26	33%	41	52%	38	50%	33	42%	30.07	39%	7.86	เพิ่มขึ้น
33	คลองใหญ่ (3) ระยอง	45	3.00	42	19	43%	34	75%	31	73%	27	60%	24.49	58%	6.65	เพิ่มขึ้น
34	นฤบดินทรจินดา ปราจีนบุรี	295	19.00	276	67	23%	83	28%	64	23%	82	28%	63.00	23%	1.00	เพิ่มขึ้น
	รวมภาคตะวันออก 2.37%	**1,678**	**107**	**1,570**	**470**	**28%**	**466**	28%	**360**	23%	434	26%	**327**	21%	33.04	เพิ่มขึ้น
	ภาคใต้ (4)															
35	แก่งกระจาน เพชรบุรี	710	65	645	368	52%	193	27%	128	20%	196	28%	131	20%	-3.00	ลดลง
36	ปราณบุรี ประจวบคีรีขันธ์	391	18	373	194	50%	109	28%	91	24%	105	27%	87	23%	4.00	เพิ่มขึ้น
37	รัชชประภา (2) สุราษฎร์ธานี	5,639	1,352	4,287	3,420	61%	2,721	48%	1,369	32%	2,714	48%	1,362	32%	7.00	เพิ่มขึ้น
38	บางลาง (2) ยะลา	1,454	276	1,178	821	56%	1,058	73%	782	66%	994	68%	718	61%	64.00	เพิ่มขึ้น
	รวมภาคใต้ 11.55%	**8,194**	**1,711**	**6,483**	**4,802**	**59%**	**4,082**	50%	**2,370**	37%	4,009	49%	**2,298**	35%	72.00	เพิ่มขึ้น
	รวมทั้งประเทศ 100%(38)	**71,031**	**23,548**	**47,482**	**33,918**	**48%**	**30,132**	42%	**6,855**	**14%**	**30,132**	42%	**6,848**	14%	7.04	เพิ่มขึ้น

ที่มาข้อมูล : ตารางสรุปสภาพน้ำในอ่างเก็บน้ำขนาดใหญ่ทั้งประเทศ และตารางสรุปสภาพน้ำในอ่างเก็บน้ำภาคตะวันออก กรมชลประทาน

ศูนย์เมขลา

ศูนย์ป้องกันวิกฤติน้ำ กรมทรัพยากรน้ำ

หมายเหตุ :

1) อ่างเก็บน้ำขนาดใหญ่ หมายถึง อ่างเก็บน้ำที่มีความจุตั้งแต่ 100 ล้าน ลบ.ม. ขึ้นไป

2) เป็นอ่างเก็บน้ำอยู่ในความรับผิดชอบของการไฟฟ้าฝ่ายผลิตแห่งประเทศไทย(10) นอกนั้นอยู่ในความรับผิดชอบของกรมชลประทาน (28)

3) เป็นอ่างเก็บน้ำขนาดกลางที่มีความสำคัญต่อการอุตสาหกรรมและการประปาฯ ของลุ่มน้ำชายฝั่งทะเลตะวันออก

4) ที่มา : กรมชลประทาน และการไฟฟ้าฝ่ายผลิตแห่งประเทศไทย

5) จังหวัดที่มีอ่างเก็บน้ำขนาดใหญ่มีจำนวน 26 จังหวัด ไม่มี 50 จังหวัด

รนก. หมายถึง ระดับเก็บกักของอ่าง

ลำดับของเขื่อนตามความจุ

1.ศรีนครินทร์ 2.ภูมิพล 3.สิริกิติ์ 4.วชิราลงกรณ 5.รัชชประภา 6.อุบลรัตน์ 7.สิรินธร 8.บางลาง 9.ลำปาว 10.ป่าสัก

ลำดับของเขื่อนตามปริมาณน้ำใช้การได้

1.ภูมิพล 2.ศรีนครินทร์ 3.สิริกิติ์ 4.วชิราลงกรณ 5.รัชชประภา 6.ลำปาว 7.อุบลรัตน์ 8.บางลาง 9.สิรินธร 10.ป่าสัก

รายงานสถานการณ์น้ำ

รายลุ่มน้ำ

รายงานสถานการณ์น้ำลุ่มน้ำยมและน่าน
วันที่ 31 กรกฎาคม 2563

1) สภาพภูมิอากาศ

ลักษณะอากาศทั่วไป (ที่มา: กรมอุตุนิยมวิทยา)

พยากรณ์อากาศ 24 ชั่วโมงข้างหน้า มรสุมตะวันตกเฉียงใต้ที่พัดปกคลุมทะเลอันดามันและประเทศไทยมีกำลังปานกลาง ลักษณะเช่นนี้ทำให้ประเทศไทยมีฝนตกหนักบางแห่งในภาคตะวันออก และภาคใต้ ขอให้ประชาชนบริเวณดังกล่าวระวังอันตรายจากฝนที่ตกหนักไว้ด้วย อนึ่ง หย่อมความกดอากาศต่ำกำลังแรงในทะเลจีนใต้มีกำลังแรงขึ้น และคาดว่าจะเคลื่อนตัวทางทิศตะวันตกเฉียงเหนือสู่บริเวณชายฝั่งประเทศจีนตอนใต้ ซึ่งจะส่งผลทำให้บริเวณประเทศไทยตอนบนมีฝนเพิ่มขึ้นในช่วงวันที่ 31 กรกฎาคม - 4 สิงหาคม 2563

เมฆเป็นส่วนมาก กับมีฝนฟ้าคะนอง ร้อยละ 30 ของพื้นที่ ส่วนมากบริเวณจังหวัดเชียงใหม่ เชียงราย ลำพูน ลำปาง พะเยา แพร่ น่าน กำแพงเพชร สุโขทัย และตาก อุณหภูมิต่ำสุด 24-27 องศาเซลเซียส อุณหภูมิสูงสุด 32-36 องศาเซลเซียส **ผลคาดการณ์ปริมาณน้ำฝนล่วงหน้า 1-7 วัน** ในช่วงวันที่ 30 - 31 ก.ค. มีฝนฟ้าคะนองร้อยละ 30-40 ของพื้นที่ ลมตะวันตกเฉียงใต้ ความเร็ว 10-20 กม./ชม. อุณหภูมิต่ำสุด 23-27 องศาเซลเซียส อุณหภูมิสูงสุด 33-37 องศาเซลเซียส ส่วนในช่วงวันที่ 1 - 5 ส.ค. 63 มีฝนฟ้าคะนองร้อยละ 60-70 ของพื้นที่ กับมีฝนตกหนักถึงหนักมากบางแห่ง ลมตะวันตกเฉียงใต้ ความเร็ว 10-30 กม./ชม. อุณหภูมิต่ำสุด 22-26 องศาเซลเซียส อุณหภูมิสูงสุด 30-36 องศาเซลเซียส

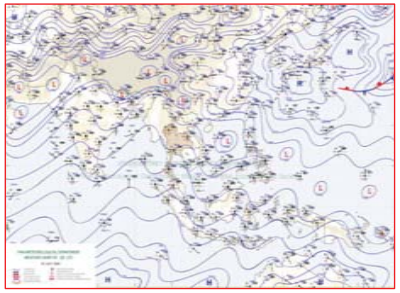

แผนที่อากาศ วันที่ 31 ก.ค. 2563 เวลา 07.00 น.



ภาพถ่ายจากดาวเทียม วันที่ 31 ก.ค. 2563

2) สถานการณ์ฝน

จากข้อมูลสถานการณ์ฝนในพื้นที่ลุ่มน้ำยมและน่านของวันที่ 31 กรกฎาคม 2563 จากกรมทรัพยากรน้ำ กรมอุตุนิยมวิทยา กรมชลประทาน และสถาบันสารสนเทศทรัพยากรน้ำ (องค์การมหาชน) พบว่า มีปริมาณฝนตกในพื้นที่ลุ่มน้ำยมและน่าน บริเวณจังหวัดแพร่ น่าน และสุโขทัย มีปริมาณ 1.5 – 40.0 มม.

ข้อมูลสถานการณ์ฝนในพื้นที่ลุ่มน้ำยมและน่าน ณ วันที่ 31 กรกฎาคม 2563 เวลา 07.00 น.

ลำดับ	สถานี	31 ก.ค. 2563
1	อ.เด่นชัย จ.แพร่	16.0
2	อ.นาน้อย จ.น่าน	40.0
3	อ.ทุ่งเสลี่ยม จ.สุโขทัย	1.5

หมายเหตุ “ฝ” คือ ฝนวัดปริมาณไม่ได้ (ต่ำกว่า 0.1 มิลลิเมตร)

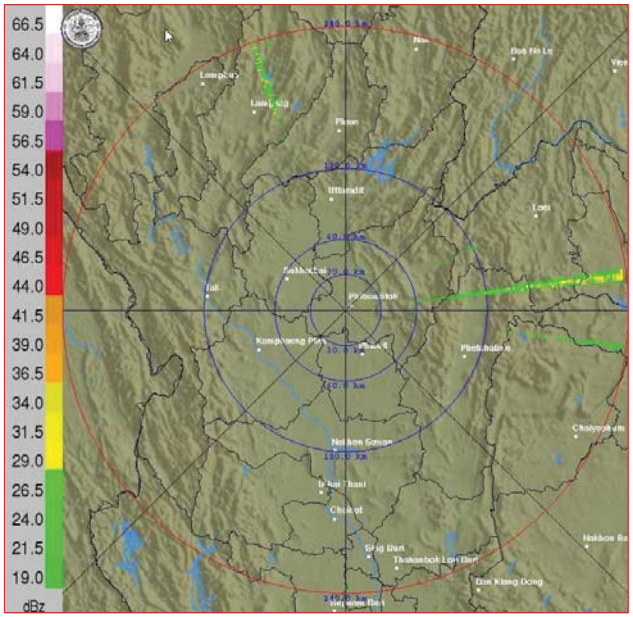

ภาพเรดาห์ตรวจอากาศ “พิษณุโลก” ณ วันที่ 31 กรกฎาคม 2563 (ที่มา : กรมอุตุนิยมวิทยา)

สถานการณ์น้ำฝน

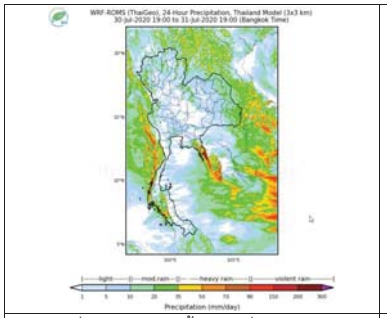

แผนที่การคาดการณ์น้ำฝนวันที่ 31 ก.ค. 63

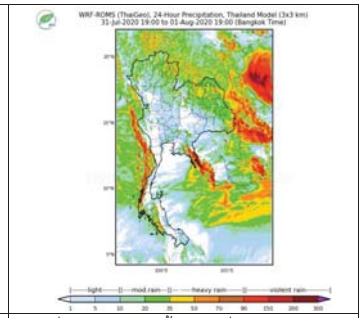

แผนที่การคาดการณ์น้ำฝนวันที่ 1 ส.ค. 63

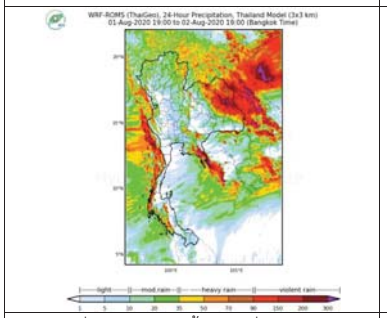

แผนที่การคาดการณ์น้ำฝนวันที่ 2 ส.ค. 63

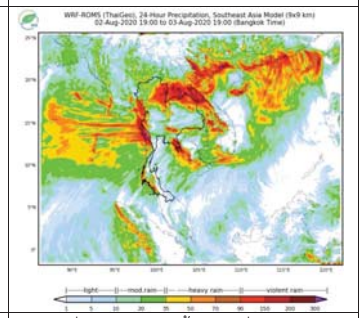

แผนที่การคาดการณ์น้ำฝนวันที่ 3 ส.ค. 63

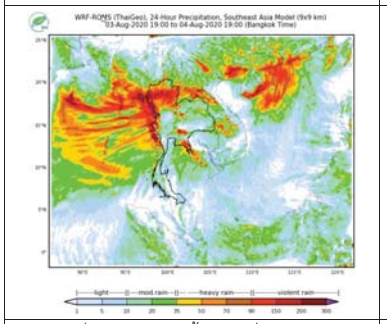

แผนที่การคาดการณ์น้ำฝนวันที่ 4 ส.ค. 63

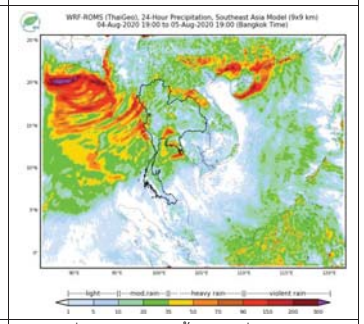

แผนที่การคาดการณ์น้ำฝนวันที่ 5 ส.ค. 63

ที่มา : www.thaiwater.net

ผลการคาดการณ์ปริมาณฝนล่วงหน้า

3) ข้อมูลปริมาณน้ำในลำน้ำ

ปัจจุบันสถานการณ์น้ำในลุ่มน้ำยมอยู่ในภาวะเฝ้าระวังน้ำแล้ง ระดับน้ำในลำน้ำส่วนใหญ่มีแนวโน้มทรงตัว และสถานการณ์น้ำในลำน้ำน่านอยู่ในภาวะเฝ้าระวังน้ำแล้ง ระดับน้ำในลำน้ำส่วนใหญ่มีแนวโน้มทรงตัว

สถานการณ์น้ำท่า (27 – 31 ก.ค. 2563 ที่มา: กรมชลประทาน)

สถานี	แม่น้ำ	อำเภอ	จังหวัด	ระดับตลิ่ง	จันทร์	อังคาร	พุธ	พฤหัสบดี	ศุกร์
				ปริมาณน้ำ (ลบ.ม./วิ.)	27 ก.ค.	28 ก.ค.	29 ก.ค.	30 ก.ค.	31 ก.ค.
Y.14A	ยม	ศรีสัชนาลัย	สุโขทัย	12.00	1.42	1.40	1.38	1.36	1.36
				2,319	2.36	2.15	1.96	1.78	1.78
Y.16	ยม	บางระกำ	พิษณุโลก	7.00	-1.08	-1.08	-1.08	-1.08	-1.08
				207.0	***	***	***	***	***
Y.5	ยม	โพทะเล	พิจิตร	8.25	-1.00	-1.00	-1.00	-1.00	-1.00
				652	***	***	***	***	***
N.60	น่าน	ตรอน	อุตรดิตถ์	9.70	0.58	0.57	0.69	0.99	0.55
				2,055	80.07	78.85	94.89	150.50	76.45
N.27A	น่าน	พรหมพิราม	พิษณุโลก	9.17	0.66	0.67	0.69	0.67	0.64
				476	70.86	71.55	72.95	71.55	69.49
N.7A	น่าน	บางมูลนาก	พิจิตร	10.78	1.09	1.16	1.29	1.45	1.31
				1,152	88.18	91.46	97.83	106.30	98.85

*** ยังไม่ได้รับรายงาน

สถานีสะพานพระแม่ย่า อ.เมือง จ.สุโขทัย (ลุ่มน้ำยม)

สถานีสะพานสุพรรณกัลยา อ.เมือง จ.พิษณุโลก (ลุ่มน้ำน่าน)

ปริมาณน้ำในลำน้ำในพื้นที่ลุ่มน้ำยมและน่าน

4) สรุป

- สถานการณ์น้ำในลุ่มน้ำยมอยู่ในภาวะเฝ้าระวังน้ำแล้ง ระดับน้ำในลำน้ำส่วนใหญ่มีแนวโน้มทรงตัว
- สถานการณ์น้ำในลุ่มน้ำน่านอยู่ในภาวะเฝ้าระวังน้ำแล้ง ระดับน้ำในลำน้ำส่วนใหญ่มีแนวโน้มทรงตัว

รายงานสถานการณ์น้ำลุ่มน้ำเจ้าพระยา
วันที่ 31 กรกฎาคม 2563

1) สภาพภูมิอากาศ

ลักษณะอากาศทั่วไป (ที่มา: กรมอุตุนิยมวิทยา)

พยากรณ์อากาศ 24 ชั่วโมงข้างหน้า มรสุมตะวันตกเฉียงใต้ที่พัดปกคลุมทะเลอันดามันและประเทศไทยมีกำลังปานกลาง ลักษณะเช่นนี้ทำให้ประเทศไทยมีฝนตกหนักบางแห่งในภาคตะวันออก และภาคใต้ ขอให้ประชาชนบริเวณดังกล่าวระวังอันตรายจากฝนที่ตกหนักไว้ด้วย

อนึ่ง หย่อมความกดอากาศต่ำกำลังแรงในทะเลจีนใต้มีกำลังแรงขึ้น และคาดว่าจะเคลื่อนตัวทางทิศตะวันตกเฉียงเหนือสู่บริเวณชายฝั่งประเทศจีนตอนใต้ ซึ่งจะส่งผลทำให้บริเวณประเทศไทยตอนบนมีฝนเพิ่มขึ้นในช่วงวันที่ 31 กรกฎาคม - 4 สิงหาคม 2563

สภาพอากาศภาคกลาง เมฆเป็นส่วนมาก กับมีฝนฟ้าคะนอง ร้อยละ 30 ของพื้นที่ส่วนมากบริเวณจังหวัดราชบุรี กาญจนบุรี สุพรรณบุรี ชัยนาท นครสวรรค์ และอุทัยธานี อุณหภูมิต่ำสุด 24-26 องศาเซลเซียส อุณหภูมิสูงสุด 35-36 องศาเซลเซียส ลมตะวันตกเฉียงใต้ ความเร็ว 10-25 กม./ชม.

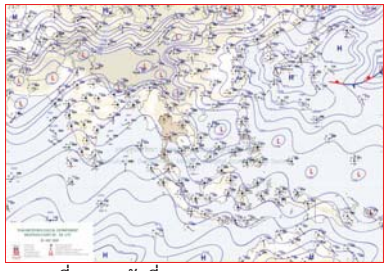

แผนที่อากาศ วันที่ 31 ก.ค. 2563 เวลา 01.00 น.

ภาพถ่ายจากดาวเทียม วันที่ 31 ก.ค. 2563

2) สถานการณ์ฝน

จากข้อมูลสถานการณ์น้ำฝนในพื้นที่ลุ่มน้ำเจ้าพระยา (ภาคกลาง) ของวันที่ 31 กรกฎาคม 2563 จากกรมทรัพยากรน้ำ กรมอุตุนิยมวิทยา กรมชลประทาน และสถาบันสารสนเทศทรัพยากรน้ำและการเกษตร (องค์การมหาชน) พบว่า ไม่มีฝนตกในพื้นที่ลุ่มน้ำ อนึ่งยกเว้น ตากฟ้า สกษ. บัวชุมและทองผาภูมิ พบ มีฝนตกในพื้นที่ลุ่มน้ำ โดยพบปริมาณฝน 0.2-1.4 มม.

สถานการณ์น้ำฝน (แผนภาพคาดการณ์ฝนล่วงหน้าความละเอียดสูง WRF-ROMS Model)

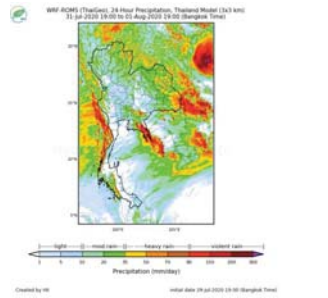	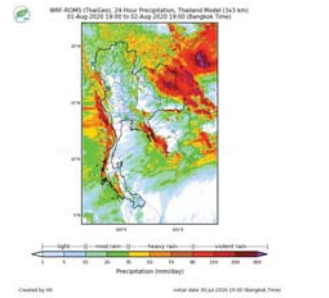
แผนที่การคาดการณ์น้ำฝนวันที่ 1 ส.ค. 63	แผนที่การคาดการณ์น้ำฝนวันที่ 2 ส.ค. 63
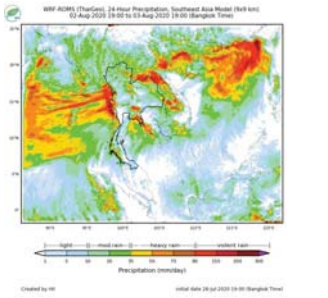	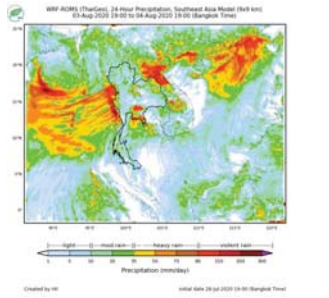
แผนที่การคาดการณ์น้ำฝนวันที่ 3 ส.ค. 63	แผนที่การคาดการณ์น้ำฝนวันที่ 4 ส.ค. 63
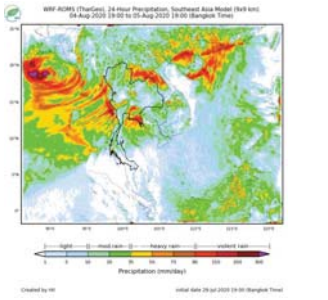	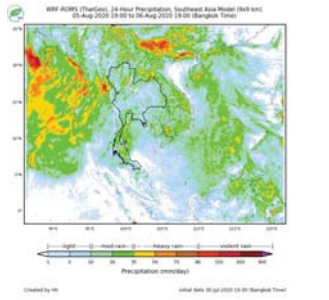
แผนที่การคาดการณ์น้ำฝนวันที่ 5 ส.ค. 63	แผนที่การคาดการณ์น้ำฝนวันที่ 6 ส.ค. 63
ที่มา : www.thaiwater.net	

3) ข้อมูลปริมาณน้ำในลำน้ำ

<u>สถานการณ์น้ำท่า</u> (29 ก.ค. – 31 ก.ค. 2563 ที่มา: กรมชลประทาน)

สถานี	แม่น้ำ	อำเภอ	จังหวัด	ระดับตลิ่ง / ปริมาณน้ำ (ลบ.ม./วิ.)	พุธ 29 ก.ค.	พฤหัส 30 ก.ค.	ศุกร์ 31 ก.ค.	แนวโน้ม (เพิ่ม/ลด)
C.2	เจ้าพระยา	เมือง	นครสวรรค์	26.20	16.50	16.53	16.59	เพิ่มขึ้น
				3,590	98	100	105	
C.13	เขื่อนเจ้าพระยา	สรรพยา	ชัยนาท	16.34	13.67	13.53	13.43	ลดลง
				2,840	60	60	60	
C.3	เจ้าพระยา	เมือง	สิงห์บุรี	13.40	1.63	1.62	1.61	ลดลง
				2,900	**	**	**	
C.35	เจ้าพระยา	พระนครศรีอยุธยา	พระนครศรีอยุธยา	4.58	0.80	0.77	0.75	ลดลง
				1,179	**	**	**	
C.36	คลองบางหลวง	บางบาล	พระนครศรีอยุธยา	4.00	0.38	0.37	0.35	ลดลง
				420	**	**	**	
C.37	คลองบางบาน	บางบาล	พระนครศรีอยุธยา	3.80	0.39	0.40	0.41	เพิ่มขึ้น
				148	**	**	**	

สถานีทับกฤช ต.ทับกฤชใต้อ.ชุมแสง จ.นครสวรรค์ (ลุ่มน้ำเจ้าพระยา)

สถานีเสนา ต.เสนา อ.เสนา จ.พระนครศรีอยุธยา (ลุ่มน้ำเจ้าพระยา)

สถานีบ้านป้อม ต.บ้านป้อม จ.พระนครศรีอยุธยา (ลุ่มน้ำเจ้าพระยา)

สถานีบ้านท้ายดง ต.บางกระบือ อ.สามโคก จ.ปทุมธานี (ลุ่มน้ำเจ้าพระยา)

ปริมาณน้ำในลำน้ำต่างๆ ในพื้นที่ลุ่มน้ำเจ้าพระยา

(หมายเหตุ ที่มา : http://mekhala.dwr.go.th/cctv/)

4) สรุป

สถานการณ์ในลุ่มน้ำเจ้าพระยาอยู่ในเกณฑ์ปกติ กล่าวคือ แนวโน้มระดับน้ำสถานีลุ่มน้ำเจ้าพระยาพบเพิ่มขึ้นและลดลง โดยระดับน้ำเขื่อนเจ้าพระยามีปริมาณน้ำไหลผ่าน 60 ลบ.ม./วินาที ระดับน้ำเหนือเขื่อน + 13.43 ม.รทก. ระดับน้ำท้ายเขื่อน +5.38 ม.รทก.

รายงานระดับน้ำจากกล้อง CCTV

รายงานระดับน้ำจากกล้อง CCTV
ณ. วันที่ 31 กรกฎาคม พ.ศ. 2563

สรุปสถานการณ์น้ำในลำน้ำสายหลัก

สะพานพระแม่ย่า – อ.เมือง จ.สุโขทัย (ลุ่มน้ำยม) สถานการณ์น้ำปกติ
สะพานสุพรรณกัลยา อ.เมือง จ.พิษณุโลก (ลุ่มน้ำน่าน) สถานการณ์น้ำปกติ
แม่น้ำเลย อ.เมือง จ.เลย (ลุ่มน้ำโขง) สถานการณ์น้ำปกติ
เสนา อ.เสนา จ.พระนครศรีอยุธยา (ลุ่มน้ำเจ้าพระยา) สถานการณ์น้ำปกติ
สะพานหลวงพ่อเปิ่น – อ.นครไชยศรี จ.นครปฐม (ลุ่มน้ำท่าจีน) สถานการณ์น้ำปกติ
สถานีอู่ตะเภาตอนล่าง – อ.หาดใหญ่ จ.สงขลา (ลุ่มน้ำทะเลสาบสงขลา) สถานการณ์น้ำปกติ
บ้านบางแก้ว - อ.บรรพตพิสัย จ.นครสวรรค์ (ลุ่มน้ำปิง-วัง-สะแกกรัง-ป่าสัก) สถานการณ์น้ำปกติ

สะพานมหาโพธิ์ - อ.เมือง จ.แพร่ (ลุ่มน้ำยม)

น้ำท่วม / เฝ้าระวัง / เมื่อวาน วันนี้ / เฝ้าระวัง / น้ำแล้ง

ระดับน้ำปัจจุบัน 143.50 ม.รทก.
ระดับตลิ่งต่ำสุด 152.33 ม.รทก.
ระดับท้องน้ำ 141.18 ม.รทก.

สะพานศรีสัชนาลัย - อ.ศรีสัชนาลัย จ.สุโขทัย (ลุ่มน้ำยม)

น้ำท่วม / เฝ้าระวัง / เมื่อวาน วันนี้ / เฝ้าระวัง / น้ำแล้ง

ระดับน้ำปัจจุบันต่ำกว่าสตาฟ
ระดับตลิ่งต่ำสุด 71.78 ม.รทก.
ระดับท้องน้ำ 58.48 ม.รทก.

สะพานพระแม่ย่า - อ.เมือง จ.สุโขทัย (ลุ่มน้ำยม)

น้ำท่วม / เฝ้าระวัง / เมื่อวาน วันนี้ / เฝ้าระวัง / น้ำแล้ง

ระดับน้ำปัจจุบันต่ำกว่าสตาฟ
ระดับตลิ่งต่ำสุด 48.59 ม.รทก.
ระดับท้องน้ำ 41.13 ม.รทก.

สะพานบ้านโพทะเล - อ.โพทะเล จ.พิจิตร (ลุ่มน้ำยม)

น้ำท่วม / เฝ้าระวัง / วันนี้ เมื่อวาน / เฝ้าระวัง / น้ำแล้ง

ระดับน้ำปัจจุบันต่ำกว่าสตาฟ
ระดับตลิ่งต่ำสุด 31.63 ม.รทก.
ระดับท้องน้ำ 20.59 ม.รทก.

http://mekhala.dwr.go.th

วัดเกยไชยเหนือ - อ.ชุมแสง จ.นครสวรรค์ (ลุ่มน้ำน่าน)

น้ำท่วม / เฝ้าระวัง / เมื่อวาน วันนี้ / เฝ้าระวัง / น้ำแล้ง

ระดับน้ำปัจจุบันต้นไม้บังสตาฟ
ระดับตลิ่งต่ำสุด - ม.รทก.
ระดับท้องน้ำ - ม.รทก.

บ้านทับกฤช - อ.ชุมแสง จ.นครสวรรค์ (ทับกฤชใต้) (ลุ่มน้ำน่าน)

น้ำท่วม / เฝ้าระวัง / เมื่อวาน วันนี้ / เฝ้าระวัง / น้ำแล้ง

ระดับน้ำปัจจุบันต่ำกว่าสตาฟ
ระดับตลิ่งต่ำสุด 26.16 ม.รทก.
ระดับท้องน้ำ 13.28 ม.รทก.

สะพานท่าเสา - อ.เมือง จ.อุตรดิตถ์ (ลุ่มน้ำน่าน)

น้ำท่วม / เฝ้าระวัง / วันนี้ เมื่อวาน / เฝ้าระวัง / น้ำแล้ง

ระดับน้ำปัจจุบัน 54.40 ม.รทก.
ระดับตลิ่งต่ำสุด 56.91 ม.รทก.
ระดับท้องน้ำ 47.80 ม.รทก.

สะพานนครน่านพัฒนา อ.เมือง จ.น่าน (ลุ่มน้ำน่าน)

น้ำท่วม / เฝ้าระวัง / เมื่อวาน วันนี้ / เฝ้าระวัง / น้ำแล้ง

ระดับน้ำปัจจุบัน 192.10 ม.รทก.
ระดับตลิ่งต่ำสุด 197.73 ม.รทก.
ระดับท้องน้ำ 190.94 ม.รทก.

สะพานเฉลิมพระเกียรติ ร.9 72 พรรษา อ.บางมูลนาก จ.พิจิตร (ลุ่มน้ำน่าน)

น้ำท่วม / เฝ้าระวัง / วันนี้ เมื่อวาน / เฝ้าระวัง / น้ำแล้ง

ระดับน้ำปัจจุบัน 25.80 ม.รทก.
ระดับตลิ่งต่ำสุด 27.23 ม.รทก.
ระดับท้องน้ำ 16.56 ม.รทก.

สะพานสุพรรณกัลยา - อ.เมือง จ.พิษณุโลก (ลุ่มน้ำน่าน)

น้ำท่วม / เฝ้าระวัง / เมื่อวาน วันนี้ / เฝ้าระวัง / น้ำแล้ง

ระดับน้ำปัจจุบัน 35.50 ม.รทก.
ระดับตลิ่งต่ำสุด 44.52 ม.รทก.
ระดับท้องน้ำ 32.51 ม.รทก.

http://mekhala.dwr.go.th

สถานีแม่น้ำเลย - อ.เมือง จ.เลย
(ลุ่มน้ำโขง)

น้ำท่วม
เฝ้าระวัง
เมื่อวาน
วันนี้
เฝ้าระวัง
น้ำแล้ง

ระดับน้ำปัจจุบันต่ำกว่าสตาฟ
ระดับตลิ่งต่ำสุด - ม.รทก.
ระดับท้องน้ำ - ม.รทก.

สถานีหัวฝาย - อ.แม่สาย จ.เชียงราย
(แม่สาย/โขง)

น้ำท่วม
เฝ้าระวัง
วันนี้
เมื่อวาน
เฝ้าระวัง
น้ำแล้ง

ระดับน้ำปัจจุบันต่ำกว่าสตาฟ
ระดับตลิ่งต่ำสุด - ม.รทก.
ระดับท้องน้ำ 394.87 ม.รทก.

สนง.ส่วนอุทกหนองคาย - อ.เมือง จ.หนองคาย
(ลุ่มน้ำโขง)

น้ำท่วม
เฝ้าระวัง
เมื่อวาน
วันนี้
เฝ้าระวัง
น้ำแล้ง

ระดับน้ำปัจจุบันต่ำกว่าสตาฟ
ระดับตลิ่งต่ำสุด 166.65 ม.รทก.
ระดับท้องน้ำ 149.20 ม.รทก.

บ้านท่าสะอาด - อ.เซกา จ.บึงกาฬ
(แม่น้ำสงคราม/ลุ่มน้ำโขง)

น้ำท่วม
เฝ้าระวัง
วันนี้
เมื่อวาน
เฝ้าระวัง
น้ำแล้ง

ระดับน้ำปัจจุบันสูงกว่าสตาฟ
ระดับตลิ่งต่ำสุด 144.92 ม.รทก.
ระดับท้องน้ำ 134.18 ม.รทก.

บ้านเหล่านกชุม - อ.เมือง จ.ขอนแก่น
(ลุ่มน้ำชี)

น้ำท่วม
เฝ้าระวัง
เมื่อวาน
วันนี้
เฝ้าระวัง
น้ำแล้ง

ระดับน้ำปัจจุบัน 144.40 ม.รทก.
ระดับตลิ่งต่ำสุด 149.71 ม.รทก.
ระดับท้องน้ำ 141.00 ม.รทก.

ร.ร.เทศบาล 4 - อ.เมือง จ.นครราชสีมา
(ลำตะคอง/มูล)

น้ำท่วม
เฝ้าระวัง
เมื่อวาน
วันนี้
น้ำแล้ง

ระดับน้ำปัจจุบัน 176.59 ม.รทก.
ระดับตลิ่งต่ำสุด 178.00 ม.รทก.
ระดับท้องน้ำ - ม.รทก.

http://mekhala.dwr.go.th

สตึก - อ.สตึก จ.บุรีรัมย์
(ลุ่มน้ำมล)

น้ำท่วม
เฝ้าระวัง
วันนี้
เมื่อวาน
เฝ้าระวัง
น้ำแล้ง

ระดับน้ำปัจจุบัน 124.30 ม.รทก.
ระดับตลิ่งต่ำสุด 128.76 ม.รทก.
ระดับท้องน้ำ 121.50 ม.รทก.

เชิงสะพานสิงห์บุรี - อ.เมือง จ.สิงห์บุรี
(ลุ่มน้ำเจ้าพระยา)

น้ำท่วม
เฝ้าระวัง
เมื่อวาน
วันนี้
เฝ้าระวัง
น้ำแล้ง

ระดับน้ำปัจจุบันต้นไม้บังสตาฟ
ระดับตลิ่งต่ำสุด 11.50 ม.รทก.
ระดับท้องน้ำ -2.14 ม.รทก.

บ้านยางมณี - อ.โพธิ์ทอง จ.อ่างทอง
(ลุ่มน้ำเจ้าพระยา)

น้ำท่วม
เฝ้าระวัง
เมื่อวาน
วันนี้
เฝ้าระวัง
น้ำแล้ง

ระดับน้ำปัจจุบันต่ำกว่าสตาฟ
ระดับตลิ่งต่ำสุด - ม.รทก.
ระดับท้องน้ำ - ม.รทก.

บ้านป้อม - อ.พระนครศรีอยุธยา
จ.พระนครศรีอยุธยา (ลุ่มน้ำเจ้าพระยา)

น้ำท่วม
เฝ้าระวัง
เมื่อวาน
วันนี้
เฝ้าระวัง
น้ำแล้ง

ระดับน้ำปัจจุบัน 7.25 ม.รทก.
ระดับตลิ่งต่ำสุด - ม.รทก.
ระดับท้องน้ำ - ม.รทก.

เสนา - อ.เสนา จ.พระนครศรีอยุธยา
(ลุ่มน้ำเจ้าพระยา)

น้ำท่วม
เฝ้าระวัง
วันนี้
เมื่อวาน
เฝ้าระวัง
น้ำแล้ง

ระดับน้ำปัจจุบันต่ำกว่าสตาฟ
ระดับตลิ่งต่ำสุด - ม.รทก.
ระดับท้องน้ำ - ม.รทก.

อุทัยใหม่ - อ.เมือง จ.อุทัยธานี
(ลุ่มน้ำสะแกกรัง)

น้ำท่วม
เฝ้าระวัง
วันนี้
เมื่อวาน
เฝ้าระวัง
น้ำแล้ง

ระดับน้ำปัจจุบันต้นไม้บังสตาฟ
ระดับตลิ่งต่ำสุด 19.90 ม.รทก.
ระดับท้องน้ำ - ม.รทก.

http://mekhala.dwr.go.th

สะพานปรีดีย์ - อ.เมือง จ.พระนครศรีอยุธยา (ลุ่มน้ำเจ้าพระยา)

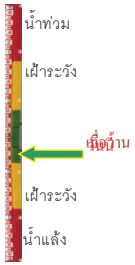

ระดับน้ำปัจจุบัน -0.15 ม.รทก
ระดับตลิ่งต่ำสุด - ม.รทก.
ระดับท้องน้ำ - ม.รทก.

สะพานข้ามแม่น้ำท่าจีน 3 – อ.เมือง จ.สมุทรสาคร (ลุ่มน้ำท่าจีน)

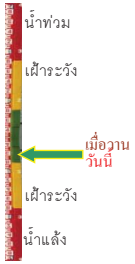

ระดับน้ำปัจจุบันต่ำกว่าสตาฟ
ระดับตลิ่งต่ำสุด 1.37 ม.รทก.
ระดับท้องน้ำ -6.73 ม.รทก.

สะพานบุญรัตน์ประชานุวัตน์ – อ.สามพราน จ.นครปฐม (ลุ่มน้ำท่าจีน)

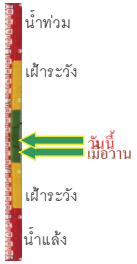

ระดับน้ำปัจจุบัน -0.62 ม.รทก.
ระดับตลิ่งต่ำสุด 1.46 ม.รทก.
ระดับท้องน้ำ -7.22 ม.รทก.

สะพานหลวงพ่อเปิ่น – อ.นครไชยศรี จ.นครปฐม (ลุ่มน้ำท่าจีน)

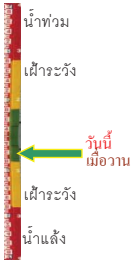

ระดับน้ำปัจจุบัน 0.51 ม.รทก.
ระดับตลิ่งต่ำสุด 2.97 ม.รทก.
ระดับท้องน้ำ -4.69 ม.รทก.

สะพานข้ามแม่น้ำท่าจีน ทางหลวง346 อ.บางเลน จ.นครปฐม (ลุ่มน้ำท่าจีน)

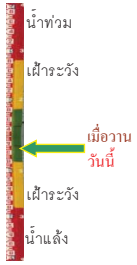

ระดับน้ำปัจจุบัน -1.24 ม.รทก.
ระดับตลิ่งต่ำสุด 0.89 ม.รทก.
ระดับท้องน้ำ -5.93 ม.รทก.

สะพานวัดพระรูป อ.เมือง จ.สุพรรณบุรี (ลุ่มน้ำท่าจีน)

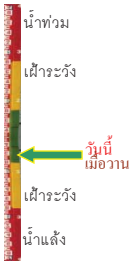

ระดับน้ำปัจจุบัน 0.60 ม.รทก.
ระดับตลิ่งต่ำสุด 3.32 ม.รทก.
ระดับท้องน้ำ -0.56 ม.รทก.

http://mekhala.dwr.go.th

สะพานข้ามแม่น้ำท่าจีน ทางหลวง3365 อ.สามชุก จ.สุพรรณบุรี (ลุ่มน้ำท่าจีน)

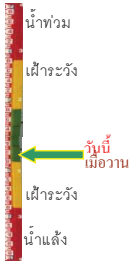

ระดับน้ำปัจจุบันต้นไม้บังสตาฟ
ระดับตลิ่งต่ำสุด 5.70 ม.รทก.
ระดับท้องน้ำ 0.46 ม.รทก.

สะพานสามง่าม-ท่าโบสถ์ อ.หันคา จ.ชัยนาท (ลุ่มน้ำท่าจีน)

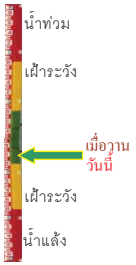

ระดับน้ำปัจจุบัน -
ระดับตลิ่งต่ำสุด 13.14 ม.รทก.
ระดับท้องน้ำ 10.08 ม.รทก.

เชิงสะพานฉะเชิงเทรา - อ.เมือง จ.ฉะเชิงเทรา (ลุ่มน้ำบางปะกง)

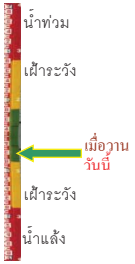

ระดับน้ำปัจจุบันระดับน้ำต่ำกว่าสตาฟ
ระดับตลิ่งต่ำสุด 1.90 ม.รทก.
ระดับท้องน้ำ - ม.รทก.

ตรงข้ามวัดจันทนาราม - อ.เมือง จ.จันทบุรี (ลุ่มน้ำชายฝั่งตะวันออก)

ระดับน้ำปัจจุบันต่ำกว่าสตาฟ
ระดับตลิ่งต่ำสุด 0.20 ม.รทก.
ระดับท้องน้ำ - ม.รทก.

ร.ร.อนุบาลบางสะพาน - อ.บางสะพาน จ.ประจวบคีรีขันธ์ (คลองบางสะพาน/ชายฝั่งทะเลตะวันตก)

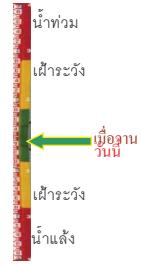

ระดับน้ำปัจจุบัน -0.10 ม.รทก.
ระดับตลิ่งต่ำสุด 4.16 ม.รทก.
ระดับท้องน้ำ -0.14 ม.รทก.

สถานีอู่ตะเภาตอนล่าง – อ.หาดใหญ่ จ.สงขลา (ลุ่มน้ำทะเลสาบสงขลา)

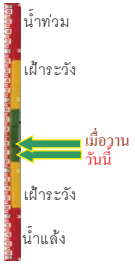

ระดับน้ำปัจจุบัน 0.70 ม.รทก
ระดับตลิ่งต่ำสุด 8.93 ม.รทก.
ระดับท้องน้ำ -1.93 ม.รทก.

http://mekhala.dwr.go.th

สถานีคลองตะโหมด - อ.ตะโหมด จ.พัทลุง
(ลุ่มน้ำทะเลสาบสงขลา)

ระดับน้ำปัจจุบันต่ำกว่าสตาฟ
ระดับตลิ่งต่ำสุด 27.94 ม.รทก.
ระดับท้องน้ำ 20.52 ม.รทก.

สถานีวัดแม่น้ำโขง (MRC) - อ.เชียงแสน จ.เชียงราย
(ลุ่มน้ำโขง)

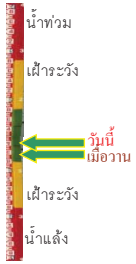

ระดับน้ำปัจจุบัน 3.70 ม.รทก.
ระดับตลิ่งต่ำสุด - ม.รทก.
ระดับท้องน้ำ - ม.รทก.

สถานีวัดแม่น้ำโขง (MRC) - อ.เชียงคาน จ.เลย
(ลุ่มน้ำโขง)

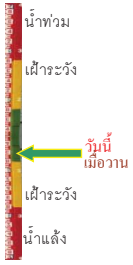

ระดับน้ำปัจจุบันต่ำกว่าสตาฟ
ระดับตลิ่งต่ำสุด - ม.รทก.
ระดับท้องน้ำ - ม.รทก.

สถานีวัดแม่น้ำโขง (MRC) - อ.โขงเจียม จ.อุบลฯ
(ลุ่มน้ำโขง)

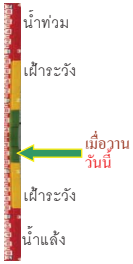

ระดับน้ำปัจจุบันระดับน้ำต่ำกว่าสตาฟ
ระดับตลิ่งต่ำสุด - ม.รทก.
ระดับท้องน้ำ - ม.รทก.

สถานีบ้านบางแก้ว - อ.บรรพตพิสัย จ.นครสวรรค์
(ลุ่มน้ำปิง-วัง-สะแกกรัง-ป่าสัก)

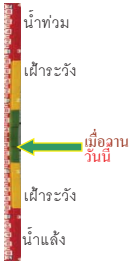

ระดับน้ำปัจจุบัน 36.57 ม.รทก
ระดับตลิ่งต่ำสุด 44.95 ม.รทก.
ระดับท้องน้ำ 35.06 ม.รทก.

สถานีบ้านปากร้องห้วยจี้ - อ.บ้านตาก จ.ตาก
(ลุ่มน้ำปิง-วัง-สะแกกรัง-ป่าสัก)

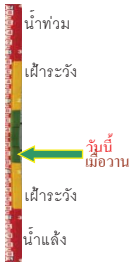

ระดับน้ำปัจจุบันต่ำกว่าสตาฟ
ระดับตลิ่งต่ำสุด 120.45 ม.รทก.
ระดับท้องน้ำ 114.47 ม.รทก.

http://mekhala.dwr.go.th

สถานีบ้านจางวาง - อ.หล่มสัก จ.เพชรบูรณ์
(ลุ่มน้ำปิง-วัง-สะแกกรัง-ป่าสัก)

ระดับน้ำปัจจุบัน 130.50 ม.รทก.
ระดับตลิ่งต่ำสุด 135.46 ม.รทก.
ระดับท้องน้ำ 127.24 ม.รทก.

สถานีแม่น้ำป่าสัก - อ.เมือง จ.เพชรบูรณ์
(ลุ่มน้ำปิง-วัง-สะแกกรัง-ป่าสัก)

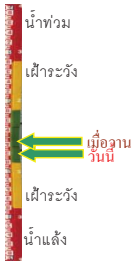

ระดับน้ำปัจจุบัน 110.76 ม.รทก.
ระดับตลิ่งต่ำสุด 114.98 ม.รทก.
ระดับท้องน้ำ 104.53 ม.รทก.

สถานีแม่น้ำป่าสัก - อ.เสาไห้ จ.สระบุรี
(ลุ่มน้ำปิง-วัง-สะแกกรัง-ป่าสัก)

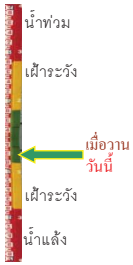

ระดับน้ำปัจจุบัน 5.60 ม.รทก.
ระดับตลิ่งต่ำสุด 13.46 ม.รทก.
ระดับท้องน้ำ 0.04 ม.รทก.

สถานีแม่น้ำป่าสัก - อ.แก่งคอย จ.สระบุรี
(ลุ่มน้ำปิง-วัง-สะแกกรัง-ป่าสัก)

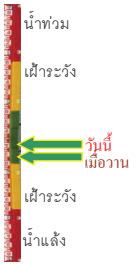

ระดับน้ำปัจจุบัน 6.88 ม.รทก
ระดับตลิ่งต่ำสุด 20.10 ม.รทก.
ระดับท้องน้ำ 4.79 ม.รทก.

http://mekhala.dwr.go.th

จังหวัด	สถานที่ตั้งกล้อง	แม่น้ำ/ลุ่มน้ำ	วิกฤติน้ำแล้ง	วิกฤติน้ำท่วม	ระดับน้ำ (ม.รทก.) พ.ศ.2562-2563			สถานการณ์	หมายเหตุ
			ระดับน้อยกว่า	ระดับมากกว่า	29 ก.ค.	30 ก.ค.	31 ก.ค.		
จ.แพร่	สะพานมหาโพธิ์ อ.เมือง	ยม	143.18	152.33	143.60	143.50	143.50	น้ำปกติ	↔
จ.สุโขทัย	สะพานศรีสัชนาลัย อ.เมือง	ยม	60.14	71.78	N/A	N/A	N/A	น้ำปกติ	↔
จ.สุโขทัย	สะพานพระแม่ย่า อ.เมือง	ยม	42.48	48.59	43.10	43.00	43.00	น้ำปกติ	↔
จ.พิษณุโลก	สะพานบางระกำ อ.บางระกำ	ยม	31.73	37.23	N/A	N/A	N/A	น้ำปกติ	↔
จ.พิจิตร	สะพานโพทะเล อ.โพทะเล	ยม	22.58	30.63	N/A	N/A	N/A	น้ำปกติ	↔
จ.พิษณุโลก	ไนท์บาซาร์ อ.เมือง	น่าน	37.33	45.04	N/A	N/A	N/A	น้ำปกติ	↔
จ.นครสวรรค์	วัดเกยไชยเหนือ อ.ชุมแสง	น่าน	18.73	25.60	N/A	N/A	N/A	น้ำปกติ	↔
จ.นครสวรรค์	บ้านทับกฤษ อ.ชุมแสง (ทับกฤชใต้)	น่าน	-	26.16	N/A	N/A	N/A	น้ำปกติ	↔
จ.อุตรดิตถ์	สะพานท่าเสา อ.เมือง	น่าน	49.22	56.91	54.84	54.30	54.40	น้ำปกติ	↑
จ.น่าน	สะพานนครน่านพัฒนา อ.เมือง	น่าน	192.17	197.73	192.10	192.10	192.10	น้ำปกติ	↔
จ.พิจิตร	สะพานเฉลิมพระเกียรติ ร.9 72 พรรษา อ.บางมูลนาก	น่าน	18.19	27.23	20.60	20.80	20.80	น้ำปกติ	↔
จ.พิษณุโลก	สะพานสุพรรณกัลยา อ.เมือง	น่าน	33.98	44.52	35.50	35.50	35.50	น้ำปกติ	↔
จ.อุดรธานี	สถานีห้วยหลวง อ.เมือง	โขง	-	-	N/A	N/A	N/A	น้ำปกติ	↔
จ.เลย	สถานีแม่น้ำเลย อ.เมือง	โขง	-	-	N/A	N/A	N/A	น้ำปกติ	↔
จ.เชียงราย	สถานีหัวฝาย อ.แม่สาย	แม่สาย/โขง	395.79	396.50	N/A	N/A	N/A	น้ำปกติ	↔
จ.หนองคาย	สนง.ส่วนอุทกหนองคาย อ.เมือง	โขง	157.85	166.70	N/A	N/A	N/A	น้ำปกติ	↔
จ.หนองคาย	วัดทุ่งธาตุ อ.โพนพิสัย	ห้วยหลวง/โขงอีสาน	150.50	159.43	N/A	N/A	N/A	น้ำปกติ	↔
จ.นครพนม	บ้านตาลปากน้ำ อ.ท่าอุเทน	น้ำสงคราม/โขงอีสาน	133.42	141.02	N/A	N/A	N/A	น้ำปกติ	↔
จ.นครราชสีมา	ร.ร.เทศบาล 4 อ.เมือง	ลำตะคอง/มูล	174.60	178.00	176.59	176.59	176.60	น้ำปกติ	↑
จ.บุรีรัมย์	สตึก อ.สตึก	มูล	123.13	128.76	N/A	N/A	N/A	น้ำปกติ	↔
จ.สิงห์บุรี	เชิงสะพานสิงห์บุรี อ.เมือง	เจ้าพระยา	3.45	11.50	N/A	N/A	N/A	น้ำปกติ	↔
จ.อ่างทอง	บ้านยางมณี อ.โพธิ์ทอง	เจ้าพระยา	-	9.11	N/A	N/A	N/A	น้ำปกติ	↔
จ.อ่างทอง	ศาลากลางอ่างทอง อ.เมือง	เจ้าพระยา	-	8.46	N/A	N/A	N/A	น้ำปกติ	↔
จ. พระนครศรีอยุธยา	บ้านป้อม อ.พระนครศรีอยุธยา	เจ้าพระยา	-	-	7.40	7.34	7.25	น้ำปกติ	↓
จ. พระนครศรีอยุธยา	อ.เสนา	น้อย/เจ้าพระยา	2.00	5.00	N/A	N/A	N/A	น้ำปกติ	↔
จ.อุทัยธานี	อุทัยใหม่ อ.เมือง	สะแกกรัง	-	-	N/A	N/A	N/A	น้ำปกติ	↔
จ. พระนครศรีอยุธยา	สะพานปรีดีย์ อ.พระนครศรีอยุธยา	เจ้าพระยา	-	-	-0.15	-0.15	-0.15	น้ำปกติ	↔
จ.ชัยนาท	ปตร.พลเทพ(วัดทรงเสวย) อ.วัดสิงห์	ท่าจีน	-	-	N/A	N/A	N/A	น้ำปกติ	↔
จ.สมุทรปราการ	สะพานข้ามแม่น้ำท่าจีน 3 อ.เมือง	ท่าจีน	-5.11	0.57	N/A2	N/A2	N/A2	น้ำปกติ	↔
จ.นครปฐม	สะพานบุญรัตน์ประชานุวัตน์ อ.สามพราน	ท่าจีน	-5.59	-0.30	-0.72	-0.72	-0.62	น้ำปกติ	↑
จ.นครปฐม	สะพานหลวงพ่อเปิ่น อ.นครไชยศรี	ท่าจีน	-3.16	2.21	0.51	0.51	0.51	น้ำปกติ	↔
จ.สุพรรณบุรี	สะพานวัดพระรูป อ.เมือง	ท่าจีน	-1.26	2.75	0.60	0.60	0.60	น้ำน้อย	↔
จ.สุพรรณบุรี	สะพานข้ามแม่น้ำท่าจีน ทางหลวง3365 อ.สามชุก	ท่าจีน	1.55	5.18	N/A	N/A	N/A	น้ำปกติ	↔
จ.ชัยนาท	สะพานสามง่าม-ท่าโบสถ์ อ.หันคา	ท่าจีน	10.69	12.83	N/A	N/A	N/A	น้ำปกติ	↔
จ.ฉะเชิงเทรา	เชิงสะพานฉะเชิงเทรา อ.เมือง	บางปะกง	-0.01	1.90	N/A	N/A	N/A	น้ำปกติ	↔
จ.จันทบุรี	ตรงข้ามวัดจันทนาราม อ.เมือง	จันทบุรี/ชายฝั่งทะเลตะวันออก	0.20	3.73	N/A	N/A	N/A	น้ำปกติ	↔
จ.ประจวบคีรีขันธ์	ร.ร.อนุบาลบางสะพาน อ.บางสะพาน	คอลง/ชายฝั่งทะเลตะวันตก	-	3.30	0.10	-0.10	-0.10	น้ำปกติ	↔
จ.สงขลา	สถานีคลองอู่ตะเภาตอนล่าง อ.หาดใหญ่	ทะเลสาบสงขลา	-	-	1.30	1.00	0.70	น้ำปกติ	↓
จ.พัทลุง	สถานีคลองตะโหมด อ.ตะโหมด	ทะเลสาบสงขลา	-	-	N/A	N/A	N/A	น้ำปกติ	↔
จ.พัทลุง	สถานีลำป่า อ.เมือง	ทะเลสาบสงขลา	-	-	N/A	N/A	N/A	น้ำปกติ	↔
จ.เชียงราย	อุทกวิทยาเชียงแสน อ.เชียงแสน	-	-	-	3.20	3.50	3.70	น้ำปกติ	↑
จ.เลย	สถานีวัดแม่น้ำโขง (MRC) เชียงคาน อ.เชียงคาน	โขง	-	-	N/A	N/A	N/A	น้ำปกติ	↔
จ.อุบลราชธานี	สถานีวัดแม่น้ำโขง (MRC) โขงเจียม อ.โขงเจียม	-	-	-	N/A	N/A	N/A	น้ำปกติ	↔
จ.นครสวรรค์	บ้านบางแก้ว อ.บรรพตพิสัย	ปิง-วัง-สะแกกรัง-ป่าสัก	-	-	N/A	N/A	N/A	น้ำปกติ	↓
จ.ตาก	บ้านปากร้องห้วยจี้ อ.บ้านตาก	ปิง-วัง-สะแกกรัง-ป่าสัก	-	-	N/A	N/A	N/A	น้ำปกติ	↔
จ.เพชรบูรณ์	บ้านจางวาง อ.หล่มสัก	ปิง-วัง-สะแกกรัง-ป่าสัก	-	-	130.19	130.05	130.50	น้ำปกติ	↑
จ.เพชรบูรณ์	แม่น้ำป่าสักที่ อ.เมือง	ปิง-วัง-สะแกกรัง-ป่าสัก	-	-	110.90	110.76	110.76	น้ำปกติ	↔
จ.สระบุรี	แม่น้ำป่าสักที่ อ.เสาไห้	ปิง-วัง-สะแกกรัง-ป่าสัก	-	-	5.60	5.60	5.60	น้ำปกติ	↔
จ.สระบุรี	แม่น้ำป่าสักที่ อ.แก่งคอย	ปิง-วัง-สะแกกรัง-ป่าสัก	-	-	6.93	6.78	6.88	น้ำปกติ	↑

***N/A คือ** อ่านค่าระดับจากไม้วัดระดับ (Staff) ไม่ได้ / ไม้วัดระดับ (Staff) ชำรุด

****ม.รทก. คือ** เมตรเทียบกับระดับน้ำทะเลปานกลาง

** **ระดับน้ำทะเลปานกลาง** (Mean Sea Level) หรือ ร.ท.ก. เป็นค่าการวัด ระดับน้ำทะเลขึ้นสูงสุด (High Tide : HT) และลงต่ำสุด (Low Tide : LT) ของแต่ละวันในช่วงระยะเวลาที่กำหนด แล้วนำค่ามาเฉลี่ยเป็นระดับน้ำทะเลปานกลาง สำหรับระยะเวลาที่ทำการรังวัดโดยทั่วไปจะต้องวัดเป็นเวลา ๑๘.๖ ปี ตามวัฏจักรของน้ำ ระดับน้ำทะเลปานกลางของแต่ละบริเวณทั่วโลกอาจจะมีความสูงไม่เท่ากัน

ในประเทศไทยใช้เวลาในการวัด ๕ ปี โดยเลือกที่ตำบลเกาะหลัก จังหวัดประจวบคีรีขันธ์ เป็นที่วัด แล้วนำมาหาค่าเฉลี่ย เพื่อใช้เป็นค่าระดับน้ำทะเลปานกลาง ให้มีค่า ๐.๐๐๐ เมตร ทำการถ่ายโยงมายังหมุด BM-A (ซึ่งถือว่าเป็นหมุดหลักฐานหมุดแรกของประเทศไทย) ซึ่งมีค่าระดับน้ำทะเลปานกลาง ๑.๔๔๗๗ เมตร