รายงานการเฝ้าระวังติดตามสถานการณ์น้ำและความช่วยเหลือ
ศูนย์ปฏิบัติการทรัพยากรธรรมชาติและสิ่งแวดล้อม (ด้านทรัพยากรน้ำ)
กระทรวงทรัพยากรธรรมชาติและสิ่งแวดล้อม

ศูนย์ป้องกันวิกฤติน้ำ กรมทรัพยากรน้ำ

โทรศัพท์ ๐ ๒๒๗๑ ๖๐๐๐ ต่อ ๖๔๔๕ โทรสาร ๐ ๒๒๙๘ ๖๖๒๙ www.dwr.go.th IDLine: mekhalawoc Email: mekhala@dwr.mail.go.th

ศูนย์เทคโนโลยีสารสนเทศทรัพยากรน้ำบาดาล กรมทรัพยากรน้ำบาดาล

โทรศัพท์ ๐ ๒๖๖๖ ๗๐๙๐ โทรสาร ๐ ๒๖๖๖ ๗๑๐๐ www.dgr.go.th Email: itcenter@dgr.mail.go.th

สำนักงานนโยบายและแผนทรัพยากรธรรมชาติและสิ่งแวดล้อม

โทรศัพท์ ๐ ๒๒๖๕๖๕๐๐ www.onep.go.th Email: webmaster@onep.go.th

รายงานฉบับที่ ๔๓๗/๒๕๖๓ เวลา ๑๕.๐๐ น. วันที่ ๑๖ ตุลาคม ๒๕๖๓

เรียนรมว.ทส. เลขานุการ รมว.ทส. ที่ปรึกษา รมว.ทส. ปกท.ทส. รอง ปกท.ทส. อทน. อทบ. และหน่วยงานที่เกี่ยวข้อง

๑. <u>สภาวะอากาศ เวลา ๑๒.๐๐ น.</u> (กรมอุตุนิยมวิทยา)

พยากรณ์อากาศ ๒๔ ชั่วโมงข้างหน้า ร่องมรสุมกำลังแรงพาดผ่านภาคกลาง ภาคใต้ตอนบน และภาคตะวันออก เข้าสู่หย่อมความกดอากาศต่ำบริเวณประเทศกัมพูชา ประกอบกับมรสุมตะวันตกเฉียงใต้ที่พัดปกคลุมทะเลอันดามัน ภาคใต้ และอ่าวไทยยังคงมีกำลังแรง ทำให้ประเทศไทยยังคงมีฝนตกต่อเนื่อง และมีฝนตกหนักถึงหนักมากบางแห่งบริเวณภาคเหนือตอนล่าง ภาคตะวันออกเฉียงเหนือ ภาคตะวันออก และภาคใต้ สำหรับคลื่นลมบริเวณทะเลอันดามันและอ่าวไทยตอนบนมีกำลังแรง โดยทะเลอันดามันคลื่นสูง ๒-๓ เมตร

อนึ่ง พายุดีเปรสชัน (พายุระดับ ๒) บริเวณทะเลจีนใต้ตอนกลาง คาดว่าจะเคลื่อนขึ้นฝั่งประเทศเวียดนามตอนกลางในวันนี้ (วันที่ ๑๖ ต.ค. ๖๓) แล้วจะอ่อนกำลังลงเป็นหย่อมความกดอากาศต่ำต่อไป โดยจะทำให้บริเวณภาคเหนือตอนล่าง ภาคตะวันออกเฉียงเหนือ ภาคกลาง และภาคตะวันออกมีฝนตกหนักถึงหนักมากบางแห่ง กับมีลมแรง

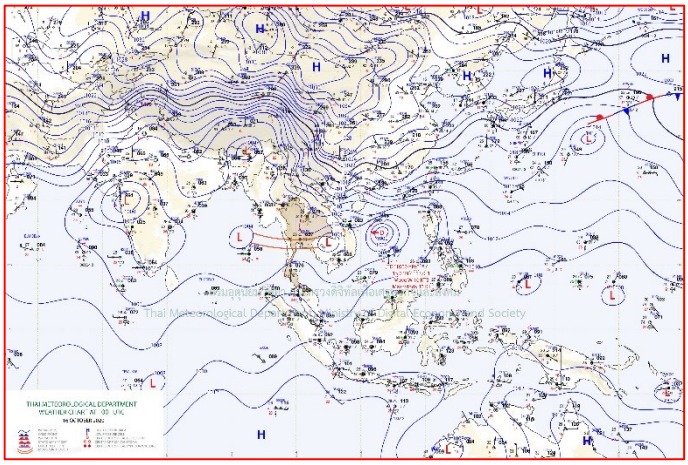

แผนที่อากาศ วันที่ ๑๖ ต.ค. ๒๕๖๓ เวลา ๐๗.๐๐ น.



ภาพถ่ายดาวเทียม วันที่ ๑๖ ต.ค. ๒๕๖๓ เวลา ๑๒.๐๐ น.

๒. ปริมาณฝนสะสม ณ เวลา ๐๗.๐๐น.(เมื่อวาน) - ๐๗.๐๐ น. (วันนี้) (กรมอุตุนิยมวิทยา)

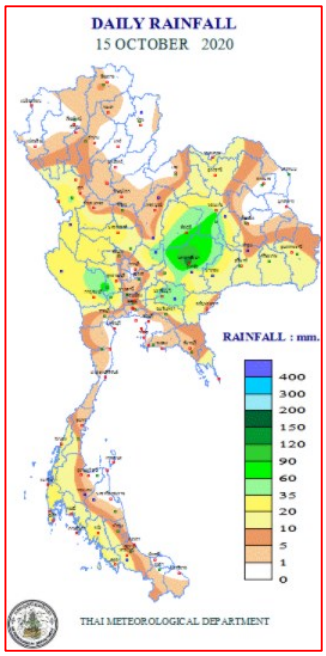

จุดตรวจวัด	ปริมาณฝน (มม.)
จ.นครราชสีมา	๑๔๑.๕
จ.อุทัยธานี	๑๒๐.๒
จ.สุพรรณบุรี (อู่ทอง สกษ.)	๗๘.๖
จ.ขอนแก่น (ท่าพระ สกษ.)	๗๐.๐
จ.ชัยภูมิ	๕๙.๖
จ.ปราจีนบุรี (กบินทร์บุรี)	๕๙.๐
จ.ลพบุรี (บัวชุม)	๕๕.๙
จ.ตาก (ดอยมูเซอ สกษ.)	๔๐..๓

๓.ปริมาณฝนสะสมของพื้นที่ลาดเชิงเขา ๑๒ ชม. ที่ผ่านมา (กรมทรัพยากรน้ำ)

จุดตรวจวัด	ระดับการเตือน	ปริมาณฝน (มม./๑๒ ชม.)
บ้านปางสัก ต.แม่เปิน อ.แม่เปิน จ.นครสวรรค์	-	๑๓๙.๕
บ้านสลักเพชรเหนือ ต.เกาะช้างใต้ อ.กิ่งเกาะช้าง จ.ตราด	-	๙๗.๐
บ้านระเริง ต.ระเริง อ.วังน้ำเขียว จ.นครราชสีมา	-	๙๓.๐
บ้านอีพุ่งใหญ่ ต.เจ้าวัด อ.บ้านไร่ จ.อุทัยธานี	-	๗๑.๐
บ้านลีซอ ต.แม่ท้อ อ.เมืองตาก จ.ตาก	-	๕๓.๕
บ้านสนามบิน ต.เขากวางทอง อ.หนองฉาง จ.อุทัยธานี	-	๕๓.๐
บ้านเจ็ดร้อยไร่ ต.แม่เล่ย์ อ.แม่วงก์ จ.นครสวรรค์	-	๕๐.๕
บ้านโป่งมะค่า ต.ระบำ อ.ลานสัก จ.อุทัยธานี	-	๔๙.๐
บ้านหนองใหญ่ ต.หนองปลิง อ.เลาขวัญ จ.กาญจนบุรี	-	๔๕.๕
บ้านหินซอง ต.จ.ป.ร. อ.กระบุรี จ.ระนอง	-	๔๔.๕
บ้านนกกงิ้ว ต.สุขฤทัย อ.ห้วยคต จ.อุทัยธานี	-	๔๓.๕
บ้านลานสาง ต.แม่ท้อ อ.เมืองตาก จ.ตาก	-	๔๑.๕
บ้านไร่พัฒนา ต.บ้านไร่ อ.เทพสถิต จ.ชัยภูมิ	-	๔๑.๐

๔.ค่าความชื้นในดิน (กรมทรัพยากรน้ำ/คณะกรรมาธิการแม่น้ำโขง)

ภูมิภาค	ความชื้นในดิน [-] ๑ ต.ค. ๖๓	ความชื้นในดิน [-] ๑๒ ต.ค. ๖๓	แนวโน้ม
เหนือ	๔๐-๖๐	๒๐-๔๐	ลดลง
กลาง	๖๐-๘๐	๖๐-๘๐	ทรงตัว
ตะวันออกเฉียงเหนือ	๔๐-๖๐	๖๐-๘๐	เพิ่มขึ้น
ตะวันออก	๖๐-๘๐	๖๐-๘๐	ทรงตัว
ตะวันตก	๖๐-๘๐	๖๐-๘๐	ทรงตัว
ใต้	๖๐-๘๐	๖๐-๘๐	ทรงตัว

หมายเหตุ : ความชื้นในดิน ๐ หมายถึง ดินที่แห้งสนิท และ ๑๐๐ หมายถึง ดินที่อิ่มน้ำ

๕. เรดาร์ตรวจอากาศ ณ วันที่ ๑๖ ตุลาคม ๒๕๖๓ (กรมอุตุนิยมวิทยา)



สถานีสุวรรณภูมิ เวลา ๑๔.๓๐ น.

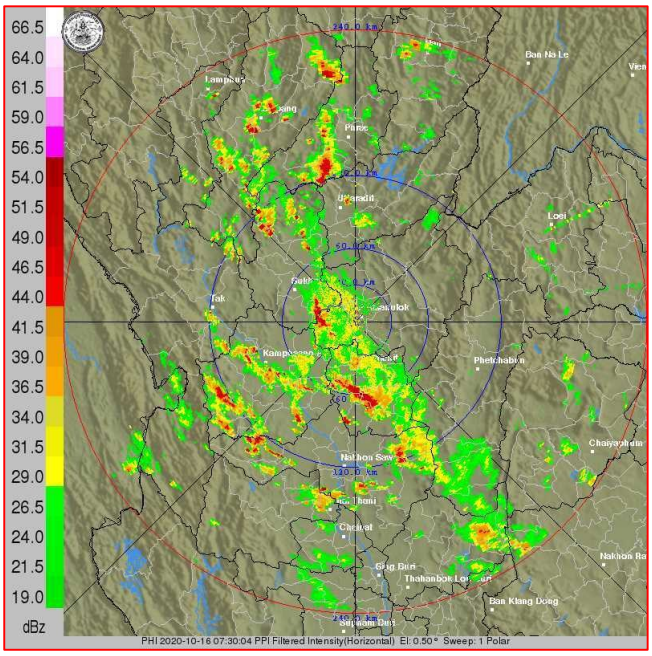

สถานีพิษณุโลก เวลา ๑๔.๓๐ น.

จากเรดาร์ตรวจอากาศจะพบว่ามีกลุ่มเมฆฝนทั่วทุกภาคของประเทศไทย

๖. สถานการณ์น้ำในแหล่งเก็บกักน้ำ ณ วันที่ ๑๖ ตุลาคม ๒๕๖๓ (กรมชลประทาน กรมทรัพยากรน้ำ และสทนช.)

๖.๑ สภาพน้ำในอ่างเก็บน้ำขนาดใหญ่ปริมาตรน้ำในอ่างฯ ๔๐,๖๑๖ ล้านลบ.ม.คิดเป็นร้อยละ ๕๗ (ปริมาตรน้ำใช้การได้ ๑๗,๐๗๔ ล้าน ลบ.ม. คิดเป็นร้อยละ ๓๖) ปริมาตรน้ำในอ่างฯ เทียบกับปี ๒๕๖๒ (๔๗,๗๒๑ ล้าน ลบ.ม. คิดเป็นร้อยละ ๖๗) น้อยกว่าปี ๒๕๖๒ จำนวน ๗,๑๐๕ ล้าน ลบ.ม. ปริมาณน้ำไหลลงอ่างฯ จำนวน ๒๒๑.๗๘ ล้าน ลบ.ม. ปริมาณน้ำระบาย จำนวน ๓๖.๖๓ ล้าน ลบ.ม. สามารถรับน้ำได้อีก ๓๐,๓๑๐ ล้าน ลบ.ม.

อ่างเก็บน้ำ	ปริมาตรน้ำในอ่าง		ปริมาตรน้ำใช้การได้		ปริมาตรน้ำไหลลงอ่าง		ปริมาตรน้ำระบาย		ปริมาตรน้ำรับได้อีก (ล้าน ม.๓) (ความจุที่ รนส.-ปริมาตรน้ำปัจจุบัน)
	ปริมาตร (ล้าน ม.๓)	% น้ำเก็บกัก	ปริมาตร (ล้าน ม.๓)	% น้ำใช้การ	วันนี้ (ล้าน ม.๓)	เมื่อวาน (ล้าน ม.๓)	วันนี้ (ล้าน ม.๓)	เมื่อวาน (ล้าน ม.๓)	
๑.ภูมิพล	๕,๒๙๒	๓๙	๑,๔๙๒	๑๕	๕.๗๘	๑๑.๗๓	๑.๐๐	๑.๐๐	๘,๑๗๐
๒.สิริกิติ์	๕,๗๙๔	๖๑	๒,๙๔๔	๔๔	๑๒.๒๙	๘.๖๘	๕.๕๒	๕.๙๙	๔,๗๑๔
๓.จุฬาภรณ์	๑๓๙	๘๕	๑๐๒	๘๐	๑.๙๗	๐.๔๓	๐.๐๐	๐.๕๐	๔๒
๔.อุบลรัตน์	๑,๑๐๑	๔๕	๕๒๐	๒๘	๑๘.๒๓	๑๕.๗๓	๐.๕๐	๐.๕๐	๓,๕๓๙
๕.ลำปาว	๙๑๕	๔๖	๘๑๕	๔๓	๗.๕๙	๕.๖๙	๑.๒๐	๑.๒๐	๑,๕๓๕
๖.สิรินธร	๑,๖๑๓	๘๒	๗๘๒	๖๙	๓.๔๒	๑๑.๐๗	๐.๐๐	๐.๐๐	๓๕๓
๗.ป่าสักชลสิทธิ์	๕๓๕	๕๖	๕๓๒	๕๖	๑๒.๘๐	๑๐.๔๘	๐.๐๐	๐.๔๔	๔๒๕
๘.ศรีนครินทร์	๑๒,๖๕๗	๗๑	๒,๓๙๒	๓๒	๓๑.๑๐	๓๑.๔๑	๑.๙๒	๒.๐๓	๖,๑๑๓
๙.วชิราลงกรณ์	๔,๕๙๔	๕๒	๑,๕๘๒	๒๗	๒๑.๐๔	๑๕.๘๔	๒.๐๐	๒.๐๗	๖,๔๐๖
๑๐.ขุนด่านปราการชล	๒๑๙	๙๘	๒๑๕	๙๘	๒.๘๒	๑.๒๘	๐.๓๕	๐.๓๕	๖
๑๑.รัชชประภา	๓,๓๓๔	๕๙	๑,๙๘๒	๔๖	๓๓.๒๕	๓๒.๙๔	๒.๗๗	๒.๖๒	๒,๘๑๐
๑๒.บางลาง	๘๕๔	๕๙	๕๗๗	๔๙	๓.๘๒	๔.๒๗	๑๓.๓๙	๑๓.๕๐	๗๓๖

๖.๒ อ่างเก็บน้ำขนาดกลาง ๔๑๒ แห่ง มีปริมาณน้ำ ๓,๕๗๓ ล้าน ลบ.ม. (๖๙%) ปริมาณน้ำใช้การ ๓,๑๘๗ ล้าน ลบ.ม. (๖๗%)

๖.๓ แหล่งน้ำธรรมชาติขนาดใหญ่ ๖ แห่ง มีปริมาณน้ำรวม ๒๘๑.๐๐ ล้าน ลบ.ม. (๕๐%)

๖.๔ แหล่งน้ำในพื้นที่นอกเขตชลประทาน ๑๐๒,๐๙๙ แห่ง มีปริมาณน้ำรวม ๕,๓๕๑ ล้าน ลบ.ม.

๖.๕ อ่างเก็บน้ำขนาดกลางนอกเขตชลประทาน ๖๕ แห่ง ภายใต้การดูแลของกรมทรัพยากรน้ำ ปริมาณน้ำปัจจุบัน ๑๔๑.๙๓ ล้าน ลบ.ม.

๗. สถานการณ์น้ำในประเทศ ณ วันที่ ๑๓ – ๑๖ ตุลาคม ๒๕๖๓ (กรมชลประทาน)

สถานี	แม่น้ำ	อำเภอ	จังหวัด	ระดับตลิ่ง (ม.รทก.)	ระดับน้ำ (ม.รทก.)				แนวโน้ม	เปรียบเทียบระดับตลิ่ง
					อังคาร ๑๓ ต.ค.	พุธ ๑๔ ต.ค.	พฤหัสบดี ๑๕ ต.ค.	ศุกร์ ๑๖ ต.ค.		
P.๑	ปิง	เมือง	เชียงใหม่	๓.๗๐	๑.๓๕	๑.๓๒	๑.๒๖	๑.๓๒	เพิ่มขึ้น	-๒.๓๘
W.๑C	วัง	เมือง	ลำปาง	๕.๒๐	๐.๓๒	๐.๒๔	๐.๓๑	๐.๑๘	ลดลง	-๕.๐๒
Y.๑๖	ยม	บางระกำ	พิษณุโลก	๗.๓๐	๕.๕๒	๕.๕๗	๕.๕๒	๕.๔๔	ลดลง	-๑.๘๖
N.๗A	น่าน	เมือง	พิจิตร	๙.๘๗	๒.๔๕	๒.๑๕	๑.๙๖	๒.๐๔	เพิ่มขึ้น	-๗.๘๓
C.๒	เจ้าพระยา	เมือง	นครสวรรค์	๒๖.๒๐	๑๙.๕๔	๑๙.๒๓	๑๘.๘๗	๑๘.๖๖	ลดลง	-๗.๕๔
C.๑๓	เจ้าพระยา	สรรพยา	ชัยนาท	๑๖.๓๔	๙.๑๒	๘.๔๑	๗.๗๔	๗.๔๙	ลดลง	-๘.๘๕
M.๖A	มูล	สตึก	บุรีรัมย์	๖.๐๐	๕.๔๓	๕.๕๒	๕.๖๐	๕.๖๙	เพิ่มขึ้น	-๐.๓๑
M.๗	มูล	เมือง	อุบลราชธานี	๗.๐๐	๕.๑๕	๕.๓๖	๕.๕๑	๕.๖๐	เพิ่มขึ้น	-๑.๔
M.๑๙๑	ลำตะคอง	เมือง	นครราชสีมา	๓.๐๐	๑.๖๙	๑.๕๔	๑.๔๗	๑.๕๓	เพิ่มขึ้น	-๑.๔๗
M.๖๙	ลำเซบก	ตระการพืชผล	อุบลราชธานี	๗.๓๐	๕.๓๐	๕.๕๑	๕.๓๙	๕.๒๕	ลดลง	-๒.๐๕
X.๖๔	คลองท่าแซะ	ท่าแซะ	ชุมพร	๑๗.๑๓	๘.๔๓	๘.๔๐	๘.๓๘	๘.๓๖	ลดลง	-๘.๗๗
X.๑๔๙	คลองกลาย	นบพิตำ	นครศรีธรรมราช	๓๓.๙๖	๒๘.๔๒	๒๘.๔๐	๒๘.๕๓	๒๘.๔๓	ลดลง	-๕.๕๓
X.๒๗๔	แม่น้ำโก-ลก	แว้ง	นราธิวาส	๒๔.๑๘	๑๙.๑๐	๑๘.๙๒	๑๘.๘๕	๑๘.๘๒	ลดลง	-๕.๓๖
X.๓๗A	แม่น้ำตาปี	พระแสง	สุราษฎร์ธานี	๑๑.๗๐	๙.๗๖	๙.๙๙	๑๐.๒๓	๑๐.๔๑	เพิ่มขึ้น	-๑.๒๙

*** ยังไม่ได้รับรายงาน

๘. สถานการณ์น้ำในพื้นที่ลุ่มน้ำโขง ณ วันที่ ๑๖ ตุลาคม ๒๕๖๓ (คณะกรรมาธิการแม่น้ำโขง)

สถานี	ระดับอ้างอิง (ม.รทก.)	ระดับตลิ่ง (ม.)	ระดับน้ำ (ม.)					เปรียบเทียบระดับตลิ่ง (ม.)	ผลต่างของระดับน้ำ (ม.)		แนวโน้ม
			๑๒ ต.ค.	๑๓ ต.ค.	๑๔ ต.ค.	๑๕ ต.ค.	๑๖ ต.ค.		๓ วันย้อนหลัง	๕ วันย้อนหลัง	
อ.เชียงแสน จ.เชียงราย	๓๕๗.๑๑๐	๑๒.๘๐	๒.๙๑	๒.๗๓	๒.๗๓	๒.๘๐	๒.๖๗	-๑๐.๑๓	-๐.๐๖	-๐.๒๔	ลดลง
อ.เชียงคาน จ.เลย	๑๙๔.๑๑๘	๑๖.๐๐	๗.๐๖	๖.๖๓	๖.๘๐	๖.๕๖	๖.๓๖	-๙.๖๔	-๐.๔๔	-๐.๗๐	ลดลง
อ.เมือง จ.หนองคาย	๑๕๓.๖๔๘	๑๒.๒๐	๔.๕๐	๔.๒๒	๓.๗๗	๓.๘๘	๓.๗๘	-๘.๔๒	๐.๐๑	-๐.๗๒	ลดลง
อ.เมือง จ.นครพนม	๑๓๒.๖๘๐	๑๒.๐๐	๔.๔๑	๔.๒๗	๔.๐๕	๓.๙๑	๓.๖๗	-๘.๓๓	-๐.๓๘	-๐.๗๔	ลดลง
อ.เมือง จ.มุกดาหาร	๑๒๔.๒๑๙	๑๒.๕๐	๕.๑๘	๕.๑๑	๔.๙๑	๔.๖๗	๔.๓๗	-๘.๑๓	-๐.๕๔	-๐.๘๑	ลดลง
อ.โขงเจียม จ.อุบลราชธานี	๘๙.๐๓๐	๑๔.๕๐	๘.๔๔	๙.๑๒	๙.๑๑	๙.๐๑	๘.๗๐	-๕.๘	-๐.๔๑	๐.๒๖	ลดลง

*** ไม่มีสถานการณ์

๙. สถานการณ์เตือนภัย Early Warning ณ วันที่ ๑๖ ตุลาคม ๒๕๖๓ (กรมทรัพยากรน้ำ)

[เวลา ๐๘.๐๐ น. – ๑๕.๐๐ น. (วันนี้)]

การแจ้งเตือน	สถานี	การแจ้งเตือน
เตือนสีแดง (อพยพ)	-	-
เตือนสีเหลือง (เตือนภัย)	-	-
เตือนสีเขียว (เฝ้าระวัง)	-	-

***ไม่มีสถานการณ์

๑๐. พื้นที่ติดตามและเฝ้าระวังสถานการณ์ธรณีพิบัติภัย ณ วันที่ ๑๖ ตุลาคม ๒๕๖๓ (กรมทรัพยากรธรณี)

จากอิทธิพลของร่องมรสุมกำลังแรงพาดผ่านประเทศไทย ประกอบกับหย่อมความกดอากาศต่ำบริเวณประเทศกัมพูชาและลมมรสุมตะวันตกเฉียงใต้ที่พัดปกคลุมภาคใต้จะทำให้มีฝนตกต่อเนื่อง โดยเฉพาะในพื้นที่เสี่ยงภัยดินถล่มบริเวณภาคตะวันออกเฉียงเหนือ ภาคตะวันออก ภาคกลาง และภาคใต้ศูนย์ปฏิบัติการธรณีพิบัติภัย จึงได้ทำการเฝ้าระวังและติดตามสถานการณ์พิบัติภัยดินถล่มและน้ำป่าไหลหลากเป็นพิเศษ และจะทำการแจ้งอาสาสมัครเครือข่ายในพื้นที่เสี่ยงภัยต่อไป

๑๑. เหตุการณ์วิกฤตน้ำปัจจุบัน ณ วันที่ ๑๖ ตุลาคม ๒๕๖๓ [เวลา ๐๘.๐๐ น. - ๑๕.๐๐ น. (วันนี้)]

จ.นครราชสีมา – ความคืบหน้าจากกรณีฝนตกหนักติดต่อกันนานหลายชั่วโมงในพื้นที่ อ.เมือง จ.นครราชสีมา เมื่อคืนที่ผ่านมา จนทำให้เกิดน้ำท่วมขังสูงหลายแห่งในพื้นที่อำเภอเมืองนครราชสีมาและในเขตเทศบาลนครนครราชสีมา โดยถนนหลายสายมีระดับน้ำท่วมขังสูงกว่า ๓๐-๕๐ เซนติเมตร รถยนต์สัญจรผ่านลำบาก และสถานีอุตุนิยมวิทยานครราชสีมาวัดปริมาณน้ำฝนสะสมได้มากกว่า ๑๔๑ มิลลิเมตร สูงสุดในรอบ ๕ ปี (ที่มา : https://mgronline.com/)

จ.ชลบุรี - เกิดพายุฝนกระหน่ำทั่วทุกพื้นที่ในเขต อ.ศรีราชา จ.ชลบุรี ติดต่อกันนานกว่า ๒ ชั่วโมง ซึ่งเป็นผลจากอิทธิพลของพายุ “นังกา” ที่เคลื่อนตัวออกจากประเทศเวียดนามเข้าสู่ไทย ส่งผลให้หลายพื้นที่ของ อ.ศรีราชา ซึ่งเป็นพื้นที่ต่ำติดชายทะเลและยังเป็นพื้นที่รองรับน้ำจากที่สูงไหลถูกน้ำท่วมขังสูงประมาณ ๕๐ เซนติเมตรจนถึง ๑ เมตร (ที่มา : https://mgronline.com/)

๑๒. สถานการณ์ภาวะน้ำท่วม และสถานการณ์ฝนแล้ง/ฝนทิ้งช่วง ณ วันที่ ๑๖ ตุลาคม ๒๕๖๓ (ปภ.)

สถานการณ์สาธารณภัย

จากอิทธิพลพายุระดับ ๒ (ดีเปรสชัน) กอปรกับมรสุมตะวันตกเฉียงใต้ที่พัดปกคลุมทะเลอันดามัน ภาคใต้ และอ่าวไทย ทำให้ประเทศไทยมีฝนตกหนักถึงหนักมากบางแห่ง ส่งผลทำให้เกิดสถานการณ์น้ำท่วมฉับพลัน น้ำไหลหลาก และวาตภัย ตั้งแต่วันที่ ๗ ตุลาคม ๒๕๖๓ – ปัจจุบัน จำนวน ๒๐ จังหวัด (นครราชสีมา ศรีสะเกษ สระแก้ว ฉะเชิงเทรา จันทบุรี ชลบุรี ระยอง กาญจนบุรี ชัยนาท ราชบุรี เพชรบุรี ประจวบคีรีขันธ์ นครศรีธรรมราช สุราษฎร์ธานี พังงา กระบี่ ภูเก็ต ตรัง สตูล สงขลา) ๖๙ อำเภอ ๑๘๙ ตำบล ๖๕๙ หมู่บ้าน ประชาชนได้รับผลกระทบ ๑๖,๙๒๖ ครัวเรือน **มีผู้เสียชีวิต ๑ ราย** (จ.จันทบุรี สาเหตุน้ำพัดพา) **ไม่มีผู้ได้รับบาดเจ็บ**

น้ำท่วมฉับพลัน และน้ำไหลหลาก มีพื้นที่ได้รับผลกระทบ ๑๘ จังหวัด (นครราชสีมา ศรีสะเกษ สระแก้ว ฉะเชิงเทรา จันทบุรี ชลบุรี ระยอง กาญจนบุรี ราชบุรี เพชรบุรี ประจวบคีรีขันธ์ สุราษฎร์ธานี นครศรีธรรมราช พังงา ตรัง สตูล สงขลา) ๖๓ อำเภอ ๑๗๗ ตำบล ๖๓๙ หมู่บ้าน ประชาชนได้รับผลกระทบ ๑๖,๙๐๒ ครัวเรือน มีผู้เสี่ยชีวิต ๑ ราย (จ.จันทบุรี สาเหตุน้ำพัดพา) ไม่มีผู้บาดเจ็บ ปัจจุบันสถานการณ์คลี่คลายแล้ว ๑๑ จังหวัด (ศรีสะเกษ ชลบุรี ระยอง จันทบุรี กาญจนบุรี ราชบุรี เพชรบุรี ประจวบคีรีขันธ์ พังงา กระบี่ สงขลา) ยังคงมีน้ำท่วมขัง ๗ จังหวัด (นครราชสีมา สระแก้ว ฉะเชิงเทรา สุราษฎร์ธานี ตรัง สตูล นครศรีธรรมราช)

๑๓. การคาดหมายลักษณะอากาศ ๗ วันข้างหน้า (ระหว่างวันที่ ๑๖ – ๒๒ ตุลาคม ๒๕๖๓)

ในช่วงวันที่ ๑๗ - ๑๙ ต.ค. ๖๓ ร่องมรสุมกำลังแรงพาดผ่านภาคกลางตอนล่าง ภาคใต้ตอนบน และภาคตะวันออก ประกอบกับมรสุมตะวันตกเฉียงใต้ที่พัดปกคลุมทะเลอันดามัน ภาคใต้ และอ่าวไทยยังคงกำลังแรง ลักษณะเช่นนี้ทำให้ภาคตะวันออกเฉียงเหนือตอนล่าง ภาคกลาง ภาคตะวันออก และภาคใต้ มีฝนตกต่อเนื่องและมีฝนตกหนักบางแห่ง สำหรับคลื่นลมบริเวณทะเลอันดามันและอ่าวไทยตอนบนมีกำลังแรง โดยทะเลอันดามันมีคลื่นสูง ๒-๓ เมตร บริเวณที่มีฝนฟ้าคะนองคลื่นสูงมากกว่า ๓ เมตร

ส่วนในช่วงวันที่ ๒๐ - ๒๒ ต.ค. ๖๓ ร่องมรสุมจะเลื่อนลงมาพาดผ่านภาคใต้ตอนบน และภาคตะวันออก ประกอบกับมรสุมตะวันตกเฉียงใต้ที่พัดปกคลุมทะเลอันดามัน ภาคใต้ และอ่าวไทยมีกำลังอ่อนลง ในขณะที่บริเวณความกดอากาศสูงหรือมวลอากาศเย็นจากประเทศจีนจะแผ่ลงมาปกคลุมภาคเหนือตอนบน และภาคตะวันออกเฉียงเหนือตอนบน (ช่วงวันที่ ๑๗ – ๒๒ ต.ค. ๖๓) ลักษณะเช่นนี้ทำให้บริเวณภาคเหนือ ภาคตะวันออกเฉียงเหนือ ภาคกลาง และภาคตะวันออก มีฝนลดลง โดยอุณหภูมิจะลดลง ๑-๓ องศาเซลเซียส กับมีอากาศเย็นในภาคเหนือและภาคตะวันออกเฉียงเหนือ

อนึ่ง พายุดีเปรสชัน บริเวณทะเลจีนใต้ตอนกลาง มีแนวโน้มจะเคลื่อนขึ้นฝั่งประเทศเวียดนามตอนกลางในวันนี้ (๑๖ ต.ค. ๖๓)

๑๔. ความช่วยเหลืออุทกภัยสะสมของกรมทรัพยากรน้ำ

ความช่วยเหลือในพื้นที่ประสบปัญหาอุทกภัย ตั้งแต่วันที่ ๑ สิงหาคม – ๑๕ ตุลาคม ๒๕๖๓

หน่วยงาน	จังหวัด	ปริมาณการสูบน้ำ (ลบ.ม.)	ปริมาณการแจกจ่ายน้ำสะอาด (ลิตร)	น้ำดื่มบรรจุขวด (ขวด)	ประโยชน์ที่ได้รับ		
					อุปโภค-บริโภค		พื้นที่เกษตร
					ครัวเรือน	ประชากร	(ไร่)
ภาค ๑	เชียงราย	๔๘๐	-	๑,๒๐๐	-	-	๓๓,๑๕๐
	ลำปาง	๑,๔๔๐	๔๘,๐๐๐	๕,๔๐๐	๑,๗๘๕	๒,๔๙๑	๕,๐๐๐
ภาค ๓	เลย	-	๑๒,๐๐๐	๔,๗๖๘	๙๘๒	๓,๗๙๑	๕๐๐
	อุดรธานี	๑๕๒,๕๐๐	-	๑,๐๐๐	๑,๔๔๕	๓๐,๑๓๒	-
	บึงกาฬ	๒๔,๐๐๐	-	-	-	-	-
ภาค ๕	ศรีสะเกษ	-	-	๓๖๐	-	-	-
	นครราชสีมา	๑๔๒,๘๐๐	-	-	๓๑๐	๗๑๕	-
ภาค ๗	ราชบุรี	๗๕๗,๐๘๐	-	-	๑,๕๙๗	๔,๓๘๐	๓,๔๒๖
	เพชรบุรี	๕๐,๒๒๐	-	-	-	-	๑,๓๐๐
ภาค ๘	นครศรีธรรมราช	๒๗๐,๕๔๐	-	-	-	-	-
ภาค ๙	พิษณุโลก	๕,๗๖๐	-	-	-	๗๐๐	-
	น่าน	๒๖,๔๐๐	-	๒,๔๐๐	๖๒๐	๑,๘๖๐	๒,๕๐๐
	สุโขทัย	-	-	๓,๖๐๐	-	-	-
ภาค ๑๐	ชุมพร	๘๐๐	-	-	๓๕	๑๒๐	-
	ภูเก็ต	๘,๐๐๐	-	-	๙๘๐	๔,๒๒๕	-
	สุราษฎร์ธานี	๓,๒๐๐	-	-	๑,๒๐๐	๕,๐๕๐	-
ภาค ๑๑	อุบลราชธานี	-	๙๖,๐๐๐	๓๖๐	-	-	-
	๑๗ จังหวัด	๑,๔๔๓,๒๒๐	๑๕๖,๐๐๐	๑๙,๐๘๘	๘,๙๕๔	๕๓,๔๖๔	๔๕,๘๗๖

๑๕. ความช่วยเหลือสะสมของกรมทรัพยากรน้ำบาดาล ยอดสะสมวันที่ ๔ สิงหาคม – ๑๕ ตุลาคม ๒๕๖๓

รายงานการให้ความช่วยเหลือสถานการณ์อุทกภัย
ศูนย์ช่วยเหลือประชาชนในสถานการณ์อุทกภัย ปี 2563

สรุปรายงาน : ณ วันที่ 15 ตุลาคม 2563

แจกจ่ายน้ำอุปโภคบริโภค ปัจจุบัน 7,590 ลิตร
สะสม 99,740 ลิตร

น้ำอุปโภค

ปัจจุบัน	0	ลิตร
สะสม	26,300	ลิตร

น้ำบริโภค

ปัจจุบัน	7,590	ลิตร
สะสม	73,440	ลิตร

ประชาชนได้รับประโยชน์	ปัจจุบัน	480	คน
	สะสม	12,282	คน

ครัวเรือนได้รับประโยชน์	ปัจจุบัน	120	ครัวเรือน
	สะสม	4,360	ครัวเรือน

สถานที่ให้การช่วยเหลือปัจจุบัน

วันที่	สทบ.เขต	สถานที่	การให้ความช่วยเหลือ	ประชาชนได้รับประโยชน์
14 ต.ค.63	6 (ตรัง)	โรงเรียนจุฬาภรณ์ราชวิทยาลัย ต.บางรัก อ.เมือง จ.ตรัง	แจกน้ำดื่ม ขนาด 500 มล. 2,100 ขวด ขนาด 5 ลิตร 500 แกลลอน ขนาด 20 ลิตร 202 แกลลอน คิดเป็นจำนวน 7,590 ลิตร	จำนวน 480 คน 120 ครัวเรือน

จัดทำโดย กลุ่มภูมิสารสนเทศ ศูนย์เทคโนโลยีสารสนเทศทรัพยากรน้ำบาดาล

สรุปรายงานการให้ความช่วยเหลือสถานการณ์อุทกภัย
กรมทรัพยากรน้ำบาดาล กระทรวงทรัพยากรธรรมชาติและสิ่งแวดล้อม

สรุปรายงาน : ณ วันที่ 14 ตุลาคม 2563

แจกจ่ายน้ำอุปโภคบริโภค รวม 92,150 ลิตร

น้ำอุปโภค 26,300 ลิตร	น้ำบริโภค 65,850 ลิตร
(รถบรรทุกน้ำ/จุดจ่ายน้ำ)	ภาชนะบรรจุ ขนาด 5 ลิตร 9,370 แกลลอน คิดเป็น 46,850 ลิตร ขนาด 20 ลิตร 950 แกลลอน คิดเป็น 19,000 ลิตร

ประชาชนได้รับประโยชน์ 11,802 คน ครัวเรือนได้รับประโยชน์ 4,240 ครัวเรือน

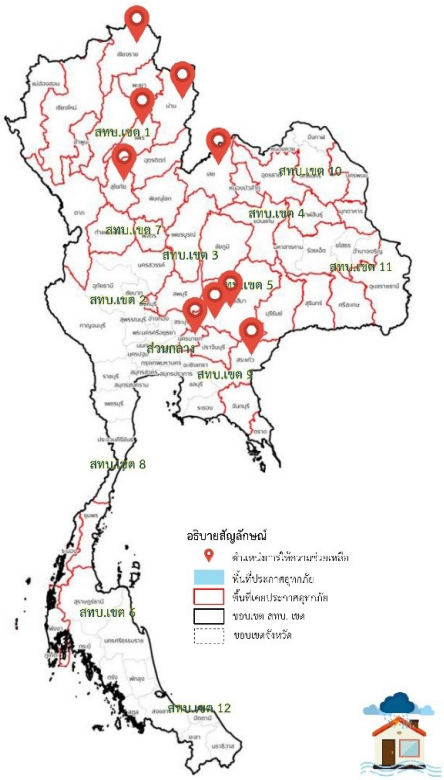

สถานที่ให้การช่วยเหลือ

วันที่	สทบ.เขต	สถานที่	การให้ความช่วยเหลือ
4,6 ส.ค. 63	4 ขอนแก่น	บ้านน้ำสูบ ต.น้ำสวย อ.เมือง จ.เลย	แจกจ่ายน้ำดื่ม 23,400 ลิตร น้ำอุปโภค 25,000 ลิตร ป่าล้างบ่อน้ำบาดาล 2 บ่อ ทำจุดจ่ายน้ำงงช้างขัวคราว 1 จุด
5 ส.ค. 63	1 ลำปาง	บ้านแม่ช่อฟ้า ต.ทุ่งผึ้ง อ.แจ้ห่ม จ.ลำปาง	แจกจ่ายน้ำดื่ม 3,500 ลิตร สูบเป่าล้างบ่อน้ำบาดาล 3 บ่อ
23 ส.ค. 63	1 ลำปาง	ทต. เวียงสา อ.เวียงสา จ.น่าน	แจกจ่ายน้ำดื่ม 500 ลิตร
27 29 ส.ค. 63	7 กำแพงเพชร	วัดหนองเว้ง ม.1 ต.เมืองบางยม อ.สวรรคโลก จ.สุโขทัย	แจกจ่ายน้ำดื่ม 14,200 ลิตร
9 ก.ย. 63	1 ลำปาง	บ้านพนาสวรรค์ บ้านอาดี ต.แม่ยาว อ.เมือง จ.เชียงราย	แจกจ่ายน้ำดื่ม 4,000 ลิตร
23 ก.ย. 63	3 สระบุรี	อ.บ้านนา จ.นครนายก	แจกจ่ายน้ำดื่ม 2,250 ลิตร
12 ต.ค.63	5 นครราชสีมา	ชุมชนท่ามะนาว อ.ปากช่อง จ.นครราชสีมา	แจกน้ำดื่ม ขนาด 5 ลิตร 500 แกลลอน แจกน้ำดื่ม ขนาด 20 ลิตร 500 แกลลอน คิดเป็นจำนวน 12,500 ลิตร
14 ต.ค.63	9 ระยอง	ต.ตาหลังใน อ.วังน้ำเย็น จ.สระแก้ว	แจกน้ำดื่ม ขนาด 5 ลิตร 600 แกลลอน คิดเป็นจำนวน 3,000 ลิตร

กระทรวงทรัพยากรธรรมชาติและสิ่งแวดล้อม
วันที่ ๑๖ กันยายน ๒๕๖๓

๑. กรม ทรัพยากรน้ำ สำนักงาน ทรัพยากรน้ำภาค ๑๑

๒. กิจกรรมที่ดำเนินการ ติดตั้งเครื่องสูบน้ำ ขนาด ๑๒ นิ้ว จำนวน ๑ เครื่อง พร้อมท่อส่งระยะทาง ๘๒๐ เมตร สูบเพื่อเก็บกักแก้ไขปัญหาการขาดแคลนน้ำอุปโภค บริโภค และเป็นการเตรียมการแก้ไขปัญหาภัยแล้งของประชาชนฯ ในพื้นที่บ้านโนนยาง หมู่ ๑,๒ บ้านดงเจริญ หมู่ ๑๖ ตำบลสระสมิง อำเภอวารินชำราบ จังหวัดอุบลราชธานี

๓. ประโยชน์ที่ได้รับ - ไร่ ๓๔,๐๐๐ ลบ.ม.

๔๘๔ ครัวเรือน ๑,๔๘๓ คน

จึงเรียนมาเพื่อโปรดทราบ

นายสมฤทธิ์ วิไลพรรัตนา
รองอธิบดีกรมทรัพยากรน้ำ
ประธานคณะทำงานศูนย์ปฏิบัติการ
ทรัพยากรธรรมชาติและสิ่งแวดล้อม
(ด้านทรัพยากรน้ำ)