รายงานสรุปสภาพน้ำในอ่างเก็บน้ำขนาดใหญ่และขนาดกลาง

รายงานสถานการณ์ ณ. วันที่ 4 ธันวาคม 2563

ปริมาณน้ำรวมทงประเทศ 70,921 ล้านลบ.ม..(100%)

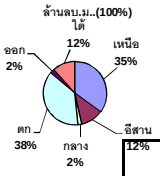

1400

ปริมาณน้ำในอ่างที่ใช้การได้ในสัปดาห์นี้ + มากกว่า / - น้อยกว่า สัปดาห์ก่อน **144.99** ล้าน ลบ.ม.

สรุปสถานการณ์ปริมาณน้ำในอ่างเก็บน้ำที่ใช้ในทุกกิจกรรมทั้งประเทศ มากกว่าปริมาณน้ำที่ไหลเข้าอ่าง เมื่อเทียบกับสัปดาห์ที่ผ่านมา ควรใช้น้ำอย่างระมัดระวัง

ภาค	สถานการณ์ปริมาณน้ำในอ่าง ลดลง (แห่ง)	คงที่ (แห่ง)	เพิ่มขึ้น (แห่ง)	รวม (แห่ง)	ปริมาณน้ำเปลี่ยนแปลง (ล้าน ม.^{3})	สถานะ
ภาคเหนือ	4	1	2	7	-93.00	ปริมาณน้ำในอ่างเก็บน้ำลดลง
ภาคตะวันออกเฉียงเหนือ	9	2	1	12	-50.00	ปริมาณน้ำในอ่างเก็บน้ำลดลง
ภาคกลาง	1	2	-	3	-10.00	ปริมาณน้ำในอ่างเก็บน้ำลดลง
ภาคตะวันตก	2	-	-	2	-46.00	ปริมาณน้ำในอ่างเก็บน้ำลดลง
ภาคตะวันออก	8	2	-	10	-12.99	ปริมาณน้ำในอ่างเก็บน้ำลดลง
ภาคใต้	2	-	2	4	67.00	ปริมาณน้ำในอ่างเก็บน้ำเพิ่มขึ้น
รวมทั้งประเทศ	**26**	**7**	**5**	**38**	**-144.99**	ปริมาณน้ำในอ่างเก็บน้ำลดลง

เปรียบเทียบปริมาณน้ำรวมทั้งประเทศปัจจุบัน ใน ปี 63 และ ปี 62

วันที่ 4 ธันวาคม 2563 เท่ากับ 44,251 ล้าน ลบ.ม. หรือ เท่ากับ 62%

วันที่ 4 ธันวาคม 2562 เท่ากับ 46,563 ล้าน ลบ.ม. หรือ เท่ากับ 65%

% ปริมาณน้ำรวมแต่ละภาคปัจจุบัน

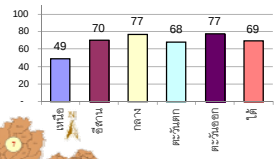

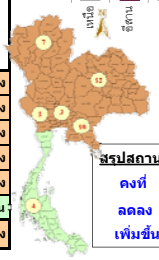

สรุปสถานการณ์ปริมาณน้ำในอ่างฯ

คงที่	7	อ่าง
ลดลง	26	อ่าง
เพิ่มขึ้น	5	อ่าง

	ภาค อ่างเก็บน้ำ เขื่อน		ความจุที่ รนก. (ล้าน ม.^{3})	ปริมาณน้ำที่ใช้งานไม่ได้ (ล้าน ม.^{3})	ใช้การได้จริง (ล้าน ม.^{3})	ปริมาณน้ำรวม วันที่ 4 ธันวาคม 2562 (ล้าน ม.^{3})	%	ปัจจุบัน วันที่ 4 ธันวาคม 2563 ปริมาตรน้ำรวม ปริมาตรน้ำ (ล้าน ม.^{3})	%	ปริมาตรน้ำใช้การได้จริง ปริมาตรน้ำ (ล้าน ม.^{3})	%	สัปดาห์ก่อน วันที่ 28 พฤศจิกายน 2563 ปริมาตรน้ำรวม ปริมาตรน้ำ (ล้าน ม.^{3})	%	ปริมาตรน้ำใช้การได้จริง ปริมาตรน้ำ (ล้าน ม.^{3})	%	ปริมาณน้ำ + เพิ่มขึ้น - ลดลง (ล้าน ม.^{3})	สถานการณ์ปริมาณน้ำในอ่าง
	ภาคเหนือ (7)																
1	ภูมิพล (2)	ตาก	13,462	3,800	9,662	5,776	43%	5,647	42%	1,847	19%	5,676	42%	1,876	19%	-29.00	ลดลง
2	สิริกิติ์ (2)	อุตรดิตถ์	9,510	2,850	6,660	5,054	53%	5,634	59%	2,784	42%	5,707	60%	2,857	43%	-73.00	ลดลง
3	แม่งัด	เชียงใหม่	265	12	253	156	59%	144	54%	132	52%	144	54%	132	52%	-	คงที่
4	แม่กวง	เชียงใหม่	263	14	249	73	28%	114	43%	100	40%	113	43%	99	40%	1.00	เพิ่มขึ้น
5	กิ่วลม	ลำปาง	106	3	103	57	54%	63	59%	60	58%	61	58%	58	56%	2.00	เพิ่มขึ้น
6	กิ่วคอหมา	ลำปาง	170	6	164	113	66%	86	51%	80	49%	93	55%	87	53%	-7.00	ลดลง
7	แควน้อย	พิษณุโลก	939	43	896	474	50%	434	46%	391	44%	449	48%	406	45%	-15.00	ลดลง
	แม่มอก		110	16	94	36	33%	44	40%	28	30%	44	40%	28	30%	-	คงที่
	รวมภาคเหนือ 34.85%		**24,825**	**6,744**	**18,081**	11,738	**47%**	12,166	49%	5,422	**30%**	12,288	49%	**5,515**	31%	-93.00	ลดลง
	ภาคตะวันออกเฉียงเหนือ (12)																
8	ห้วยหลวง	อุดรธานี	136	7	129	66	49%	63	46%	56	43%	65	48%	58	45%	-2.00	ลดลง
9	น้ำอูน	สกลนคร	520	45	475	298	57%	245	47%	200	42%	247	48%	202	43%	-2.00	ลดลง
10	น้ำพุง (2)	สกลนคร	165	8	157	89	54%	89	54%	81	52%	89	54%	81	52%	-	คงที่
11	**จุฬาภรณ์ (2)**	**ชัยภูมิ**	164	37	127	47	29%	157	**96%**	120	94%	156	**95%**	119	94%	1.00	เพิ่มขึ้น
12	อุบลรัตน์ (2)	ขอนแก่น	2,431	581	1,850	533	22%	1,589	65%	1,008	54%	1,604	66%	1,023	55%	-15.00	ลดลง
13	ลำปาว	กาฬสินธุ์	1,980	100	1,880	1,538	78%	982	50%	882	47%	990	50%	890	47%	-8.00	ลดลง
14	**ลำตะคอง**	**นครราชสีมา**	314	22	292	165	53%	357	**114%**	335	115%	358	**114%**	336	115%	-1.00	ลดลง
15	**ลำพระเพลิง**	**นครราชสีมา**	155	1	154	25	16%	154	**99%**	153	99%	155	**100%**	154	100%	-1.00	ลดลง
16	**มูลบน**	**นครราชสีมา**	141	7	134	51	36%	146	**104%**	139	104%	148	**105%**	141	105%	-2.00	ลดลง
17	**ลำแชะ**	**นครราชสีมา**	275	7	268	92	33%	243	**88%**	236	88%	243	**88%**	236	88%	-	คงที่
18	**ลำนางรอง**	**บุรีรัมย์**	121	3	118	24	20%	100	**83%**	97	82%	101	**83%**	98	83%	-1.00	ลดลง
19	**สิรินธร (2)**	**อุบลราชธานี**	1,966	831	1,135	1,812	92%	1,747	**89%**	916	81%	1,766	**90%**	935	82%	-19.00	ลดลง
	รวมภาค ตอน. 11.80%		**8,369**	**1,649**	**6,720**	4,740	57%	5,873	70%	**4,223**	63%	5,920	71%	**4,273**	64%	-50.00	ลดลง
	ภาคกลาง (3)																
20	ป่าสักชลสิทธ์	ลพบุรี	960	3	957	304	32%	745	78%	742	78%	755	79%	752	79%	-10.00	ลดลง
21	**ทับเสลา**	**อุทัยธานี**	160	17	143	37	23%	145	**91%**	128	90%	145	**91%**	128	90%	-	คงที่
22	กระเสียว	สุพรรณบุรี	299	99	200	62	21%	203	68%	104	52%	203	68%	104	52%	-	คงที่
	รวมภาคกลาง 1.92%		**1,419**	**119**	**1,300**	403	**28%**	1,093	77%	**974**	**69%**	1,103	78%	984	76%	-10.00	ลดลง
	ภาคตะวันตก (2)																
23	ศรีนครินทร์ (2)	กาญจนบุรี	17,745	10,265	7,480	15,277	86%	13,331	75%	3,066	41%	13,345	75%	3,080	41%	-14.00	ลดลง
24	วชิราลงกรณ (2)	กาญจนบุรี	8,860	3,012	5,848	7,354	83%	4,833	55%	1,821	31%	4,865	55%	1,853	32%	-32.00	ลดลง
	รวมภาคตะวันตก 37.51%		**26,605**	**13,277**	**13,328**	22,631	**85%**	18,164	68%	**4,887**	37%	18,211	68%	**4,933**	**37%**	-46.00	ลดลง
	ภาคตะวันออก (6+4)																
25	**ขุนด่านฯ**	**นครนายก**	224	5.00	219	187	83%	222	**99%**	217	99%	223	**100%**	218	100%	-1.00	ลดลง
26	คลองสียัด	ฉะเชิงเทรา	420	30.00	390	132	31%	201	48%	171	44%	207	49%	177	45%	-6.00	ลดลง
27	บางพระ (3)	ชลบุรี	117	12.00	105	61	52%	82	70%	70	67%	82	70%	70	67%	-	คงที่
28	**หนองปลาไหล(3)**	**ระยอง**	164	13.75	150	80	49%	171	**104%**	157	105%	174	**106%**	160	107%	-3.00	ลดลง
29	ประแสร์ (3)	ระยอง	295	20.00	275	136	46%	232	79%	212	77%	233	79%	213	77%	-1.00	ลดลง
30	มาบประชัน (3)	ระยอง	17	0.72	16	6	33%	6	36%	5	33%	6	36%	5.28	33%	-0.09	ลดลง
31	**หนองค้อ (3)**	**ระยอง**	21	1.00	20	7	32%	18	**86%**	17	85%	19	**86%**	17.51	86%	-0.21	ลดลง
32	**ดอกกราย (3)**	**ระยอง**	79	3.00	76	36	46%	74	**93%**	71	92%	75	**94%**	71.64	94%	-1.13	ลดลง
33	**คลองใหญ่ (3)**	**ระยอง**	45	3.00	42	14	30%	49	**107%**	46	108%	49	**108%**	46.24	109%	-0.56	ลดลง
34	**นฤบดินทรจินดา**	**ปราจีนบุรี**	295	19.00	276	852	289%	243	**82%**	224	81%	243	**82%**	224.00	81%	-	คงที่
	รวมภาคตะวันออก 2.37%		**1,678**	**107**	**1,570**	1,510	**90%**	1,297	77%	**1,190**	76%	1,310	78%	**1,203**	77%	-12.99	ลดลง
	ภาคใต้ (4)																
35	แก่งกระจาน	เพชรบุรี	710	65	645	489	69%	543	76%	478	74%	547	77%	482	75%	-4.00	ลดลง
36	**ปราณบุรี**	**ประจวบคีรีขันธ์**	391	18	373	285	73%	360	**92%**	342	92%	362	**93%**	344	92%	-2.00	ลดลง
37	รัชชประภา (2)	สุราษฎร์ธานี	5,639	1,352	4,287	3,823	68%	3,719	66%	2,367	55%	3,677	65%	2,325	54%	**42.00**	เพิ่มขึ้น
38	บางลาง (2)	ยะลา	1,454	276	1,178	943	65%	1,036	71%	760	65%	1,005	69%	729	62%	**31.00**	เพิ่มขึ้น
	รวมภาคใต้ 11.55%		**8,194**	**1,711**	**6,483**	5,541	**68%**	5,657	69%	**3,947**	61%	5,591	68%	**3,880**	60%	**67.00**	เพิ่มขึ้น
	รวมทั้งประเทศ 100%(38)		**71,090**	**23,607**	**47,482**	**46,563**	**65%**	**44,251**	62%	**20,643**	**43%**	**30,132**	42%	**20,788**	44%	-144.99	ลดลง

ที่มาข้อมูล : ตารางสรุปสภาพน้ำในอ่างเก็บน้ำขนาดใหญ่ทั้งประเทศ และตารางสรุปสภาพน้ำในอ่างเก็บน้ำภาคตะวันออก กรมชลประทาน

ศูนย์เมฆลา ศูนย์ป้องกันวิกฤติน้ำ กรมทรัพยากรน้ำ

หมายเหตุ :

1) อ่างเก็บน้ำขนาดใหญ่ หมายถึง อ่างเก็บน้ำที่มีความจุตั้งแต่ 100 ล้าน ลบ.ม. ขึ้นไป

2) เป็นอ่างเก็บน้ำอยู่ในความรับผิดชอบของการไฟฟ้าฝ่ายผลิตแห่งประเทศไทย(10) นอกนั้นอยู่ในความรับผิดชอบของกรมชลประทาน (28)

3) เป็นอ่างเก็บน้ำขนาดกลางที่มีความสำคัญต่อการอุตสาหกรรมและการประปาฯ ของลุ่มน้ำชายฝั่งทะเลตะวันออก

4) ที่มา : กรมชลประทาน และการไฟฟ้าฝ่ายผลิตแห่งประเทศไทย

5) จังหวัดที่มีอ่างเก็บน้ำขนาดใหญ่มีจำนวน 26 จังหวัด ไม่มี 50 จังหวัด

รนก. หมายถึง ระดับเก็บกักของอ่าง

ลำดับของเขื่อนตามความจุ

1.ศรีนครินทร์ 2.ภูมิพล 3.สิริกิติ์ 4.วชิราลงกรณ 5.รัชชประภา 6.อุบลรัตน์ 7.สิรินธร 8.บางลาง 9.ลำปาว 10.ป่าสัก

ลำดับของเขื่อนตามปริมาณน้ำใช้การได้

1.ภูมิพล 2.ศรีนครินทร์ 3.สิริกิติ์ 4.วชิราลงกรณ 5.รัชชประภา 6.ลำปาว 7.อุบลรัตน์ 8.บางลาง 9.สิรินธร 10.ป่าสัก