รายงานสรุปสภาพน้ำในอ่างเก็บน้ำขนาดใหญ่และขนาดกลาง

รายงานสถานการณ์ ณ. วันที่ 7 มกราคม 2564

ปรมาณน้ำรวมทงประเทศ 70,921 ล้านลบ.ม..(100%)

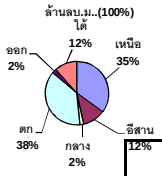

1400

ปริมาณน้ำในอ่างที่ใช้การได้ในสัปดาห์นี้ + มากกว่า / - น้อยกว่า สัปดาห์ก่อน **243.33** ล้าน ลบ.ม.

สรุปสถานการณ์ปริมาณน้ำในอ่างเก็บน้ำที่ใช้ในทุกกิจกรรมทั้งประเทศ มากกว่าปริมาณน้ำที่ไหลเข้าอ่าง เมื่อเทียบกับสัปดาห์ที่ผ่านมา ควรใช้น้ำอย่างระมัดระวัง

ภาค	สถานการณ์ปริมาณน้ำในอ่าง ลดลง (แห่ง)	คงที่ (แห่ง)	เพิ่มขึ้น (แห่ง)	รวม (แห่ง)	ปริมาณน้ำเปลี่ยนแปลง (ล้าน ม.^{3})	สถานะ
ภาคเหนือ	6	-	1	7	-121.00	ปริมาณน้ำในอ่างเก็บน้ำลดลง
ภาคตะวันออกเฉียงเหนือ	10	2	-	12	-82.00	ปริมาณน้ำในอ่างเก็บน้ำลดลง
ภาคกลาง	2	1	-	3	-18.00	ปริมาณน้ำในอ่างเก็บน้ำลดลง
ภาคตะวันตก	2	-	-	2	-107.00	ปริมาณน้ำในอ่างเก็บน้ำลดลง
ภาคตะวันออก	10	-	-	10	-32.33	ปริมาณน้ำในอ่างเก็บน้ำลดลง
ภาคใต้	3	-	1	4	117.00	ปริมาณน้ำในอ่างเก็บน้ำเพิ่มขึ้น
รวมทั้งประเทศ	**33**	**3**	**2**	**38**	**-243.33**	ปริมาณน้ำในอ่างเก็บน้ำลดลง

เปรียบเทียบปริมาณน้ำรวมทั้งประเทศปัจจุบัน ใน ปี 63 และ ปี 62

วันที่ 7 มกราคม 2564 เท่ากับ 42,937 ล้าน ลบ.ม. หรือ เท่ากับ 60%

วันที่ 7 มกราคม 2563 เท่ากับ 44,306 ล้าน ลบ.ม. หรือ เท่ากับ 62%

% ปริมาณน้ำรวมแต่ละภาคปัจจุบัน

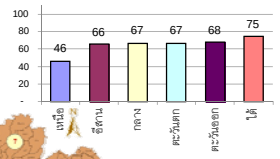

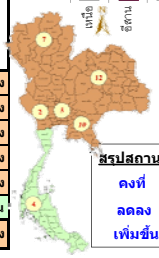

สรุปสถานการณ์ปริมาณน้ำในอ่างฯ

คงที่	3	อ่าง
ลดลง	33	อ่าง
เพิ่มขึ้น	2	อ่าง

	ภาค อ่างเก็บน้ำ เขื่อน		ความจุที่ รนก. (ล้าน ม.^{3})	ปริมาณน้ำที่ใช้งานไม่ได้ (ล้าน ม.^{3})	ใช้การได้จริง (ล้าน ม.^{3})	ปริมาณน้ำรวม วันที่ 7 มกราคม 2563 (ล้าน ม.^{3})	%	ปัจจุบัน วันที่ 7 มกราคม 2564 ปริมาตรน้ำรวม ปริมาตรน้ำ (ล้าน ม.^{3})	%	ปริมาตรน้ำใช้การได้จริง ปริมาตรน้ำ (ล้าน ม.^{3})	%	สัปดาห์ก่อน วันที่ 1 มกราคม 2564 ปริมาตรน้ำรวม ปริมาตรน้ำ (ล้าน ม.^{3})	%	ปริมาตรน้ำใช้การได้จริง ปริมาตรน้ำ (ล้าน ม.^{3})	%	ปริมาณน้ำ + เพิ่มขึ้น - ลดลง (ล้าน ม.^{3})	สถานการณ์ปริมาณน้ำในอ่าง
	ภาคเหนือ (7)																
1	ภูมิพล (2)	ตาก	13,462	3,800	9,662	5,501	41%	5,419	40%	1,619	17%	5,469	41%	1,669	17%	-50.00	ลดลง
2	สิริกิติ์ (2)	อุตรดิตถ์	9,510	2,850	6,660	4,762	50%	5,232	55%	2,382	36%	5,320	56%	2,470	37%	-88.00	ลดลง
3	แม่งัด	เชียงใหม่	265	12	253	150	57%	141	53%	129	51%	142	54%	130	51%	-1.00	ลดลง
4	แม่กวง	เชียงใหม่	263	14	249	75	29%	108	41%	94	38%	110	42%	96	39%	-2.00	ลดลง
5	กิ่วลม	ลำปาง	106	3	103	54	51%	69	65%	66	64%	68	64%	65	63%	1.00	เพิ่มขึ้น
6	กิ่วคอหมา	ลำปาง	170	6	164	105	62%	75	44%	69	42%	76	45%	70	43%	-1.00	ลดลง
7	แควน้อย	พิษณุโลก	939	43	896	424	45%	401	43%	358	40%	407	43%	364	41%	-6.00	ลดลง
	แม่มอก		110	16	94	33	30%	43	39%	27	29%	43	39%	27	29%	-	คงที่
	รวมภาคเหนือ 34.85%		**24,825**	**6,744**	**18,081**	11,105	**45%**	11,487	46%	4,743	**26%**	11,634	47%	**4,864**	27%	-121.00	ลดลง
	ภาคตะวันออกเฉียงเหนือ (12)																
8	ห้วยหลวง	อุดรธานี	136	7	129	58	43%	57	42%	50	39%	58	43%	51	40%	-1.00	ลดลง
9	น้ำอูน	สกลนคร	520	45	475	274	53%	230	44%	185	39%	233	45%	188	40%	-3.00	ลดลง
10	น้ำพุง (2)	สกลนคร	165	8	157	88	53%	87	53%	79	50%	88	53%	80	51%	-1.00	ลดลง
11	**จุฬาภรณ์ (2)**	**ชัยภูมิ**	164	37	127	45	27%	144	**88%**	107	84%	145	**88%**	108	85%	-1.00	ลดลง
12	อุบลรัตน์ (2)	ขอนแก่น	2,431	581	1,850	484	20%	1,466	60%	885	48%	1,495	61%	914	49%	-29.00	ลดลง
13	ลำปาว	กาฬสินธุ์	1,980	100	1,880	1,378	70%	929	47%	829	44%	946	48%	846	45%	-17.00	ลดลง
14	**ลำตะคอง**	**นครราชสีมา**	314	22	292	152	48%	340	**108%**	318	109%	345	**110%**	323	111%	-5.00	ลดลง
15	**ลำพระเพลิง**	**นครราชสีมา**	155	1	154	22	14%	154	**99%**	153	99%	154	**99%**	153	99%	-	คงที่
16	**มูลบน**	**นครราชสีมา**	141	7	134	48	34%	141	**100%**	134	100%	141	**100%**	134	100%	-	คงที่
17	**ลำแชะ**	**นครราชสีมา**	275	7	268	83	30%	242	**88%**	235	88%	243	**88%**	236	88%	-1.00	ลดลง
18	**ลำนางรอง**	**บุรีรัมย์**	121	3	118	23	19%	98	**81%**	95	81%	99	**82%**	96	81%	-1.00	ลดลง
19	**สิรินธร (2)**	**อุบลราชธานี**	1,966	831	1,135	1,688	86%	1,603	**82%**	772	68%	1,626	**83%**	795	70%	-23.00	ลดลง
	รวมภาค ตอน. 11.80%		**8,369**	**1,649**	**6,720**	4,343	**52%**	5,491	66%	**3,842**	57%	5,574	67%	**3,924**	58%	-82.00	ลดลง
	ภาคกลาง (3)																
20	ป่าสักชลสิทธ์	ลพบุรี	960	3	957	219	23%	640	67%	637	67%	657	68%	654	68%	-17.00	ลดลง
21	ทับเสลา	อุทัยธานี	160	17	143	36	23%	108	68%	91	64%	108	68%	91	64%	-	คงที่
22	กระเสียว	สุพรรณบุรี	299	99	200	61	20%	198	66%	99	50%	199	67%	100	50%	-1.00	ลดลง
	รวมภาคกลาง 1.92%		**1,419**	**119**	**1,300**	316	**22%**	947	67%	**827**	**58%**	964	68%	845	65%	-18.00	ลดลง
	ภาคตะวันตก (2)																
23	ศรีนครินทร์ (2)	กาญจนบุรี	17,745	10,265	7,480	14,929	84%	13,130	74%	2,865	38%	13,192	74%	2,927	39%	-62.00	ลดลง
24	วชิราลงกรณ (2)	กาญจนบุรี	8,860	3,012	5,848	6,895	78%	4,630	52%	1,618	28%	4,675	53%	1,663	28%	-45.00	ลดลง
	รวมภาคตะวันตก 37.51%		**26,605**	**13,277**	**13,328**	21,823	**82%**	17,760	67%	**4,483**	34%	17,867	67%	**4,590**	**34%**	-107.00	ลดลง
	ภาคตะวันออก (6+4)																
25	**ขุนด่านฯ**	**นครนายก**	224	5.00	219	150	67%	180	**80%**	175	80%	193	**86%**	188	86%	-13.00	ลดลง
26	คลองสียัด	ฉะเชิงเทรา	420	30.00	390	107	25%	159	38%	129	33%	162	39%	132	34%	-3.00	ลดลง
27	บางพระ (3)	ชลบุรี	117	12.00	105	52	44%	74	63%	62	59%	75	64%	63	60%	-1.00	ลดลง
28	**หนองปลาไหล(3)**	**ระยอง**	164	13.75	150	53	32%	154	**94%**	140	94%	158	**96%**	144	96%	-4.00	ลดลง
29	ประแสร์ (3)	ระยอง	295	20.00	275	118	40%	227	77%	207	75%	228	77%	208	76%	-1.00	ลดลง
30	มาบประชัน (3)	ระยอง	17	0.72	16	4	26%	6	**34%**	5	31%	6	**35%**	5.02	32%	-0.12	ลดลง
31	หนองค้อ (3)	ระยอง	21	1.00	20	6	28%	17	77%	16	76%	17	80%	16.06	79%	-0.48	ลดลง
32	**ดอกกราย (3)**	**ระยอง**	79	3.00	76	34	42%	69	**87%**	66	86%	70	**88%**	67.20	88%	-1.19	ลดลง
33	**คลองใหญ่ (3)**	**ระยอง**	45	3.00	42	10	23%	38	**83%**	35	82%	41	**91%**	38.47	91%	-3.54	ลดลง
34	นฤบดินทรจินดา	ปราจีนบุรี	295	19.00	276	687	233%	218	74%	199	72%	223	76%	204.00	74%	-5.00	ลดลง
	รวมภาคตะวันออก 2.37%		**1,678**	**107**	**1,570**	1,222	**73%**	1,141	68%	**1,034**	66%	1,173	70%	**1,066**	68%	-32.33	ลดลง
	ภาคใต้ (4)																
35	แก่งกระจาน	เพชรบุรี	710	65	645	439	62%	513	72%	448	69%	519	73%	454	70%	-6.00	ลดลง
36	**ปราณบุรี**	**ประจวบคีรีขันธ์**	391	18	373	267	68%	352	**90%**	334	90%	355	**91%**	337	90%	-3.00	ลดลง
37	รัชชประภา (2)	สุราษฎร์ธานี	5,639	1,352	4,287	3,711	66%	3,743	66%	2,391	56%	3,751	67%	2,399	56%	-8.00	ลดลง
38	**บางลาง (2)**	**ยะลา**	1,454	276	1,178	1,080	74%	1,503	**103%**	1,227	104%	1,369	**94%**	1,093	93%	134.00	เพิ่มขึ้น
	รวมภาคใต้ 11.55%		**8,194**	**1,711**	**6,483**	5,497	**67%**	6,110	75%	**4,400**	68%	5,994	73%	**4,283**	66%	117.00	เพิ่มขึ้น
	รวมทั้งประเทศ 100%(38)		**71,090**	**23,607**	**47,482**	**44,306**	**62%**	**42,937**	60%	**19,329**	**41%**	**30,132**	42%	**19,572**	41%	-243.33	ลดลง

ที่มาข้อมูล : ตารางสรุปสภาพน้ำในอ่างเก็บน้ำขนาดใหญ่ทั้งประเทศ และตารางสรุปสภาพน้ำในอ่างเก็บน้ำภาคตะวันออก กรมชลประทาน

ศูนย์เมขลา ศูนย์ป้องกันวิกฤติน้ำ กรมทรัพยากรน้ำ

หมายเหตุ :

1) อ่างเก็บน้ำขนาดใหญ่ หมายถึง อ่างเก็บน้ำที่มีความจุตั้งแต่ 100 ล้าน ลบ.ม. ขึ้นไป

2) เป็นอ่างเก็บน้ำอยู่ในความรับผิดชอบของการไฟฟ้าฝ่ายผลิตแห่งประเทศไทย(10) นอกนั้นอยู่ในความรับผิดชอบของกรมชลประทาน (28)

3) เป็นอ่างเก็บน้ำขนาดกลางที่มีความสำคัญต่อการอุตสาหกรรมและการประปาฯ ของลุ่มน้ำชายฝั่งทะเลตะวันออก

4) ที่มา : กรมชลประทาน และการไฟฟ้าฝ่ายผลิตแห่งประเทศไทย

5) จังหวัดที่มีอ่างเก็บน้ำขนาดใหญ่มีจำนวน 26 จังหวัด ไม่มี 50 จังหวัด

รนก. หมายถึง ระดับเก็บกักของอ่าง

ลำดับของเขื่อนตามความจุ

1.ศรีนครินทร์ 2.ภูมิพล 3.สิริกิติ์ 4.วชิราลงกรณ 5.รัชชประภา 6.อุบลรัตน์ 7.สิรินธร 8.บางลาง 9.ลำปาว 10.ป่าสัก

ลำดับของเขื่อนตามปริมาณน้ำใช้การได้

1.ภูมิพล 2.ศรีนครินทร์ 3.สิริกิติ์ 4.วชิราลงกรณ 5.รัชชประภา 6.ลำปาว 7.อุบลรัตน์ 8.บางลาง 9.สิรินธร 10.ป่าสัก