



# สรุปสถานการณ์น้ำ

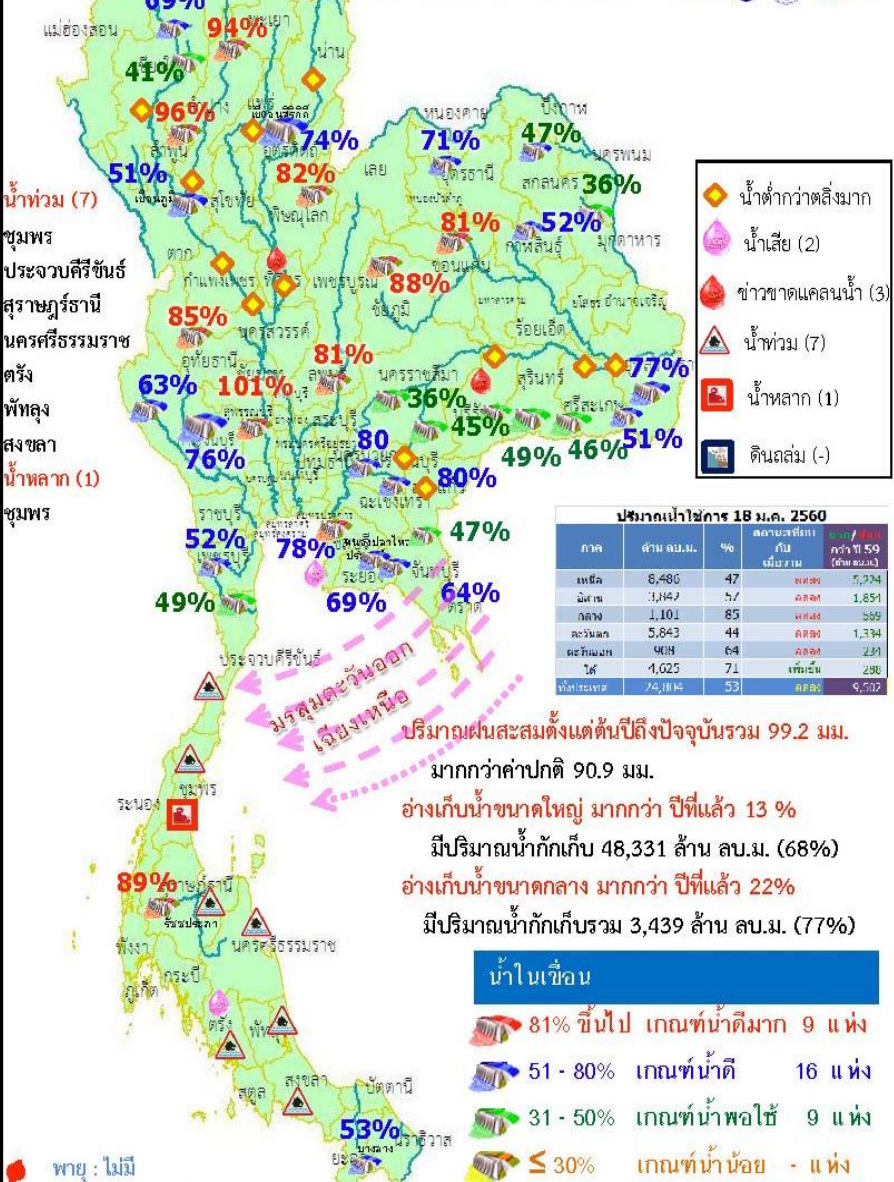
18 มกราคม 2560

สำนักงานเลขาธิการ

คณะกรรมการทรัพยากรน้ำแห่งชาติ

### สรุปสถานการณ์น้ำ

วันที่ 18 มกราคม 2560



ปริมาณฝนสะสมตั้งแต่ต้นปีถึงปัจจุบันรวม 99.2 มม.  
 มากกว่าค่าปกติ 90.9 มม.  
 อ่างเก็บน้ำขนาดใหญ่ มากกว่า ปีที่แล้ว 13 %  
 มีปริมาณน้ำกักเก็บ 48,331 ล้าน ลบ.ม. (68%)  
 อ่างเก็บน้ำขนาดกลาง มากกว่า ปีที่แล้ว 22%  
 มีปริมาณน้ำกักเก็บรวม 3,439 ล้าน ลบ.ม. (77%)

- 1.ปริมาณฝนสะสมตั้งแต่ต้นปี 2560 ถึงวันที่ 15 มกราคม 60 รวม 99.2 มม. มากกว่าค่าเฉลี่ย 90.9 มม.
- 2.อ่างเก็บน้ำขนาดใหญ่มีปริมาณน้ำเก็บกักรวม 48,331 ล้าน ลบ.ม. (68%) มากกว่าปีที่แล้ว 13% ( 9,527 ล้าน ลบ.ม.)
- 3.อ่างเก็บน้ำขนาดกลาง มีปริมาณน้ำเก็บกักรวม 3,439 ล้าน ลบ.ม. (77%) มากกว่าปีที่แล้ว 22% ( 982 ล้าน ลบ.ม.)
- 4.น้ำท่วม 7 จังหวัด ชุมพร ประจวบคีรีขันธ์ สุราษฎร์ธานี นครศรีธรรมราช พัทลุง สงขลา ตรัง
  - 4.1.1 น้ำหลาก 1 จังหวัด คือ ชุมพร
  - 4.2 ขาดแคลนน้ำ
    - 4.2.1 ขาดแคลนน้ำเกษตร 3 จังหวัด คือ เชียงราย พิจิตร บุรีรัมย์
  - 4.3 คุณภาพน้ำ
    - 4.3.1 น้ำเสียเนื่องจากสิ่งปฏิกูล 1 จังหวัด คือ ชลบุรี
    - 4.3.2 น้ำเสียเนื่องจากน้ำท่วมขัง 1 จังหวัด คือ ตรัง
- 5.สถานะน้ำในแม่น้ำสำคัญหลักส่วนใหญ่อยู่ในสภาวะน้ำน้อย ที่อยู่ในสภาวะน้ำปกติ แม่น้ำโกลก ที่ จ.นราธิวาส
 

ที่น้ำน้อย ได้แก่ แม่น้ำปิง ที่ จ.เชียงใหม่ จ.กำแพงเพชร และ อ.บรรพตพิสัย จ.นครสวรรค์ แม่น้ำวัง ที่ จ.ตาก แม่น้ำยม ที่ จ.แพร่ แม่น้ำน่านที่ จ.น่าน ที่ อ.ชุมแสง จ.นครสวรรค์ และที่ อ.เมือง จ.พิษณุโลก แม่น้ำมูล ที่ จ.บุรีรัมย์ และอุบลราชธานี แม่น้ำบางปะกง ที่ จ.ปราจีนบุรี แม่น้ำท่าตะเภา ที่ จ.ชุมพร ที่น้ำมาก ได้แก่ แม่น้ำตาปี ที่ จ.สุราษฎร์ธานี

ที่น้ำท่วม ได้แก่ อ.เวียงสระ อ.พุนพิน จ.สุราษฎร์ธานี อ.สวี จ.ชุมพร



ภาค	ลักษณะอากาศ พื้นที่จังหวัด	%ฝน	เทียบกับเมื่อวาน
ภาคเหนือ	อากาศเย็นถึงหนาว กับมีหมอกในตอนเช้า บริเวณยอดดอยอากาศหนาวถึงหนาวจัด อุณหภูมิ 4-34 องศาC	-	เท่ากับเมื่อวาน
ภาคตว. เชียงเหนือ	อากาศเย็น กับมีหมอกบางในตอนเช้า บริเวณยอดภูเขาอากาศเย็นถึงหนาว อุณหภูมิ 11-33 องศาC	-	เท่ากับเมื่อวาน
ภาคกลาง	อากาศเย็น กับมีหมอกบางในตอนเช้า อุณหภูมิ 22-34 องศาC	-	เท่ากับเมื่อวาน
ภาคตะวันออกเฉียง	มีฝน บริเวณจังหวัดชลบุรี ระยอง จันทบุรี และ ตราด อุณหภูมิ 23-35 องศาC ทะเลมีคลื่นสูง 1-2 เมตร	30	มากกว่าเมื่อวาน
ภาคใต้ฝั่งตะวันออกเฉียง	มีฝนฟ้าคะนอง และมีฝนหนักบางแห่ง บริเวณจังหวัดประจวบคีรีขันธ์ ชุมพร สุราษฎร์ธานี นครศรีธรรมราช พัทลุง และสงขลา อุณหภูมิ 22-32 องศาC ทะเลมีคลื่นสูง 2-3 เมตร	60	เท่ากับเมื่อวาน
ภาคใต้ฝั่งตะวันตก	มีฝนฟ้าคะนอง และมีฝนตหนักบางแห่ง บริเวณจังหวัดกระบี่ ตรัง และสตูล อุณหภูมิ 22-33 องศาC ทะเลมีคลื่นสูง 1-2 เมตร	40	มากกว่าเมื่อวาน
กทม.และปริมณฑล	อุณหภูมิ 23-32 องศาC	-	น้อยกว่าเมื่อวาน



## สถานการณ์การเก็บกักน้ำ

### ในเขื่อนขนาดใหญ่

มีปริมาณน้ำต่ำกว่าเกณฑ์กักเก็บน้ำต่ำสุด 5 เขื่อน

มีปริมาณเพิ่มขึ้นจากเมื่อวาน 1 เขื่อน

บางหลวง	ยะลา	53%
---------	------	-----

มีปริมาณเท่ากับเมื่อวาน 1 เขื่อน

เขื่อนศรีนครินทร์	กาญจนบุรี	76%
-------------------	-----------	-----

มีปริมาณลดลงจากเมื่อวาน 2 เขื่อน

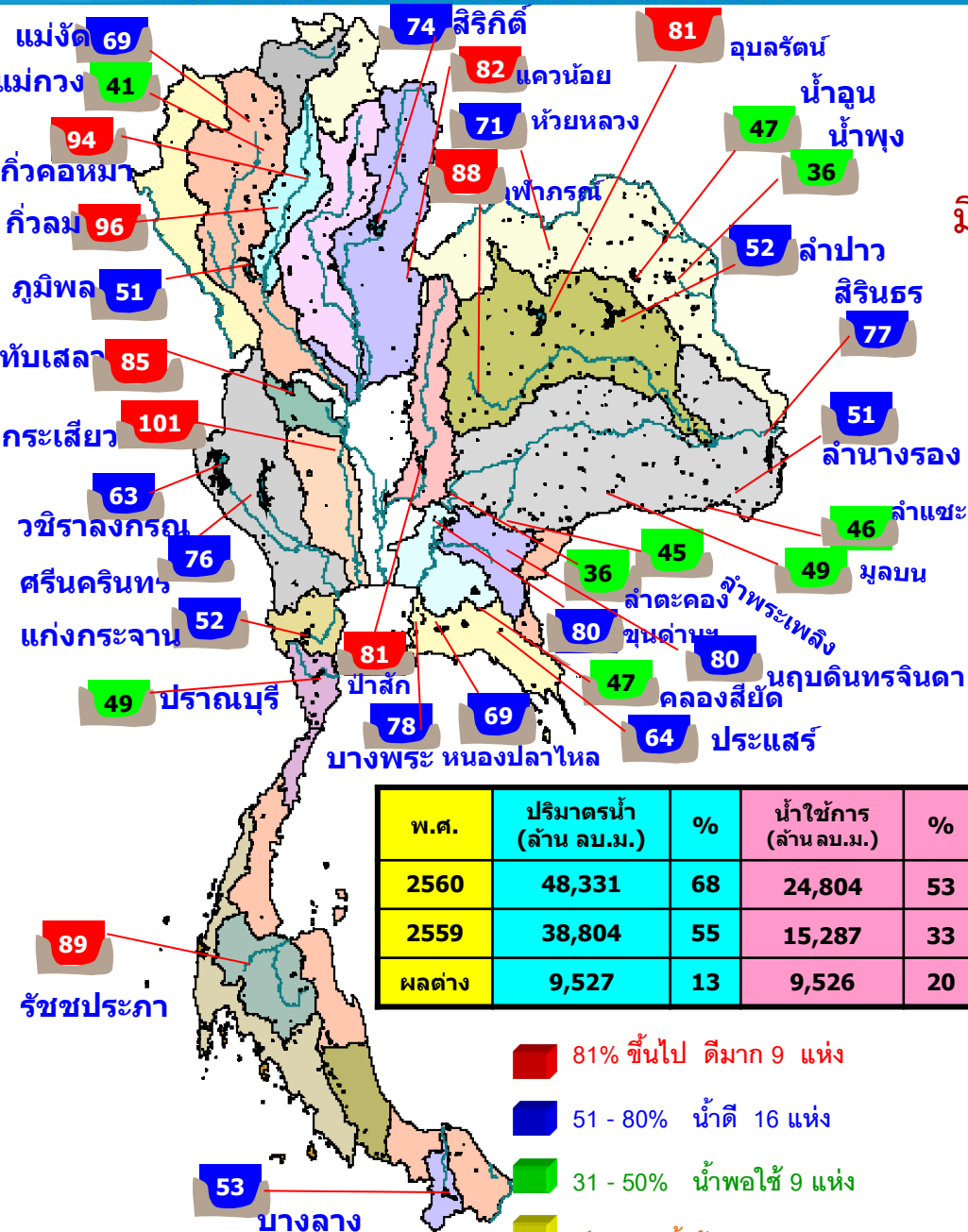
เขื่อนภูมิพล	ตาก	51%
แม่กวางอุดมธารา	เชียงใหม่	41%
เขื่อนน้ำพุง	สกลนคร	36%

### สภาพน้ำและการระบายน้ำ กฟผ

รายงาน ณ วันที่ 18 มกราคม 2560

เขื่อน	A	B	C	D	E	F	G
	ปริมาณน้ำไหลเข้าอ่าง (ล้าน ลบ.ม.)	แผนระบายน้ำ (ล้าน ลบ.ม.)	ปริมาณน้ำผ่านเครื่องรวมอัตราการใช้สูงๆ (ล้าน ลบ.ม.)	ปริมาณน้ำที่สามารถใช้งานได้ (ล้าน ลบ.ม.)	ปริมาณน้ำที่สามารถใช้งานได้คิดเป็น %	ใช้งานได้ (วัน)	ไม่ได้อันเนื่องวันที่
1 เขื่อนภูมิพล	2.99	11.00	12.08	3092.27	32.00	256	30 กย. 2560
2 เขื่อนสิริกิติ์	6.40	25.00	26.61	4124.66	61.93	155	21 มี.ย. 2560
3 เขื่อนศรีนครินทร์	8.60	6.00	9.00	3284.52	43.91	365	17 ม.ค. 2561
4 เขื่อนวชิราลงกรณ	2.02	10.00	11.07	2550.01	43.60	230	4 กย. 2560
5 เขื่อนรัชชประภา	3.81	0.00	0.60	3648.98	85.11	6,082	12 กย. 2576
6 เขื่อนบางลาง	4.27	0.00	0.15	500.16	42.46	3,334	5 มี.ค. 2569
7 เขื่อนอุบลรัตน์	0.00	8.00	9.06	1373.58	74.26	152	18 มี.ย. 2560
8 เขื่อนน้ำพุง	0.00	0.00	0.13	50.88	32.45	391	12 กพ. 2561
9 เขื่อนสิรินธร	0.54	1.50	4.10	678.91	59.81	166	6 ก.ค. 2560
10 เขื่อนจพากรณ	0.03	0.00	0.02	107.04	84.60	5,352	13 กย. 2574
11 เขื่อนป่าสักชลสิทธิ์	2.49	6.53	6.53	779.24	81.43	119	16 พ.ค. 2560
12 เขื่อนแควน้อยบำรุงแดน**	1.86	2.59	2.58	725.20	80.94	280	24 ต.ค. 2560
รวม	33.01	70.62	81.93	20,915			

แหล่งข้อมูล : การไฟฟ้าฝ่ายผลิตแห่งประเทศไทย

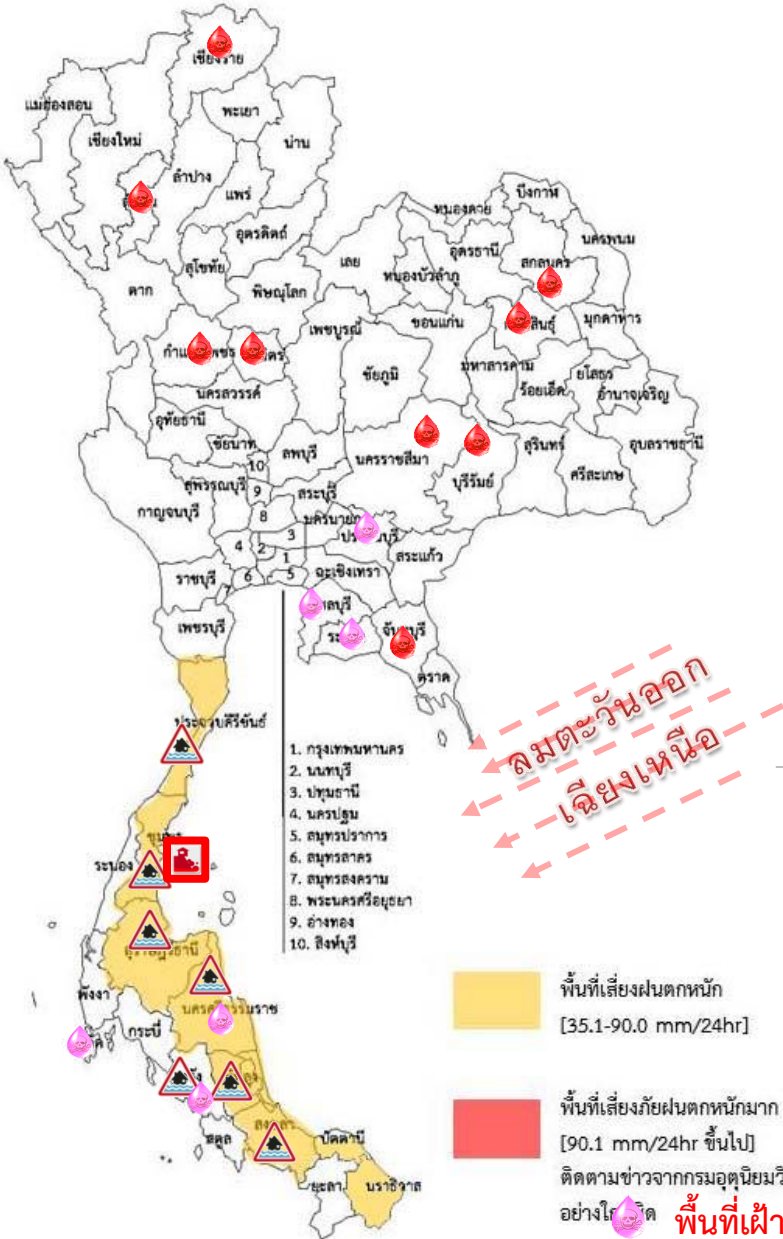


รัชชประภา

บางหลวง

### พื้นที่เสี่ยงจะมีฝนตกหนักถึงหนักมาก

### พื้นที่ที่ต้องให้ความสนใจเป็นพิเศษ



- วันที่ 18 ม.ค.60 ประเทศไทยตอนบน มีอากาศเย็นกับมีหมอกในตอนเช้า ภาคใต้จะมีฝนเพิ่มขึ้นและมีฝนหนักบางแห่ง คลื่นลมบริเวณอ่าวไทยจะมีกำลังแรง โดยมีคลื่นสูง 2-3 เมตร
- วันที่ 19 - 23 ม.ค 60 ประเทศไทยตอนบนมีอากาศหนาวเย็นอย่างต่อเนื่อง โดยอุณหภูมิลดลงอีก 3-5 องศาเซลเซียส ภาคใต้มีฝนเพิ่มขึ้นและมีฝนตกหนักบางแห่งส่วนมากทางตอนล่างของภาค คลื่นลมบริเวณอ่าวไทยจะมีกำลังแรง เนื่องจาก บริเวณความกดอากาศสูงกำลังค่อนข้างแรงอีกระลอกจากประเทศจีนจะแผ่เสริมลงมาปกคลุมประเทศไทยตอนบน มรสุมตะวันออกเฉียงเหนือที่พัดปกคลุมภาคใต้และอ่าวไทยมีกำลังแรง

ลมตะวันออกเฉียงเหนือ

- น้ำท่วม 7 จังหวัด ประจวบคีรีขันธ์ ชุมพร สุราษฎร์ธานี นครศรีธรรมราช พัทลุง สงขลา ตรัง
- น้ำหลาก 1 จังหวัด ชุมพร
- ดินถล่ม - จังหวัด
- เสี่ยงขาดแคลนน้ำ 9 จังหวัด เชียงราย ลำพูน พิจิตร กำแพงเพชร สกลนคร กาฬสินธุ์ นครราชสีมา บุรีรัมย์ จันทบุรี
- พื้นที่เฝ้าระวังน้ำคุณภาพน้ำ 6 จังหวัด ปราจีนบุรี ชลบุรี ระยอง ภูเก็ต ตรัง นครศรีธรรมราช

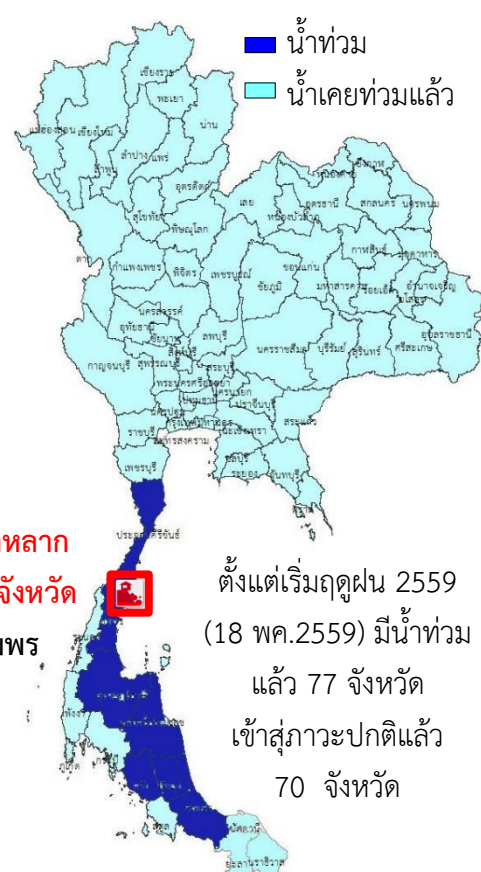
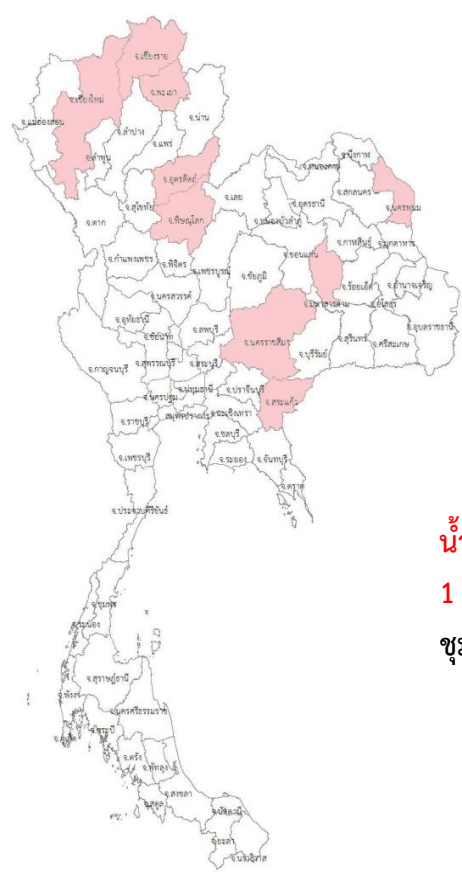
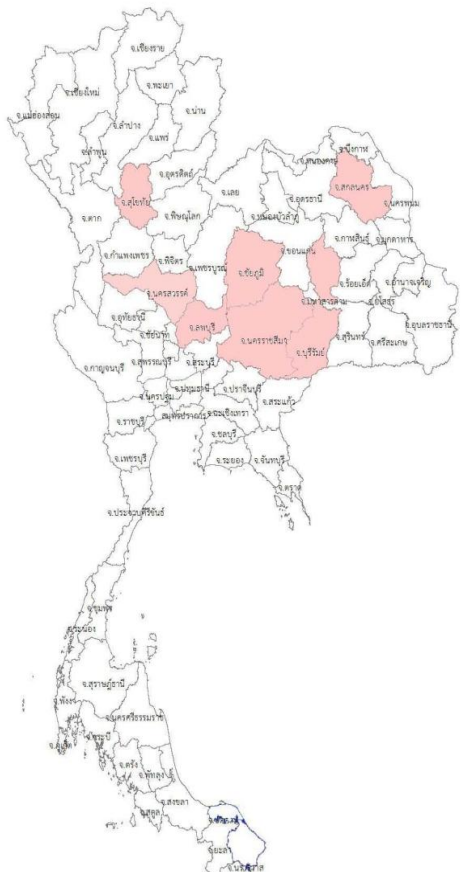
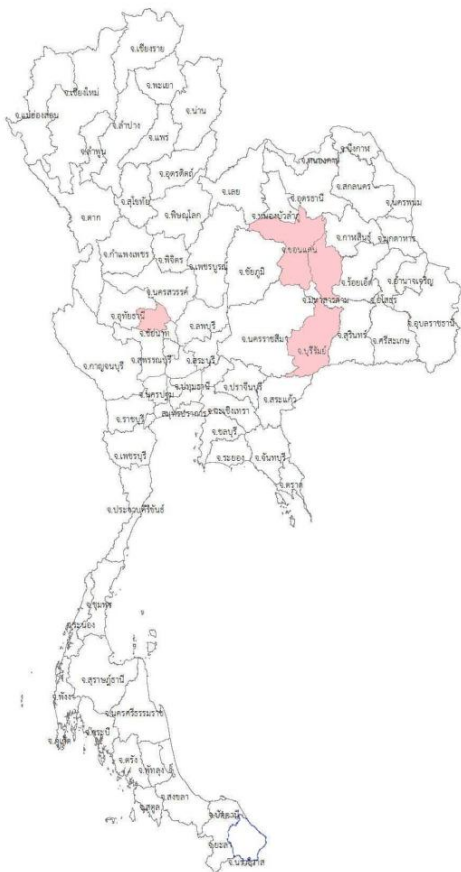
พื้นที่น้ำท่วม น้ำท่วมขัง น้ำป่าไหลหลากและดินโคลนถล่มจากข่าว ข้อมูลวันที่ 17 ม.ค. ปี 2557 - 2560

ปี 2557

ปี 2558

ปี 2559

ปี 2560



■ น้ำท่วม  
■ น้ำเคยท่วมแล้ว

น้ำหลาก  
1 จังหวัด  
ชุมพร



ตั้งแต่เริ่มฤดูฝน 2559  
(18 พค.2559) มีน้ำท่วม  
แล้ว 77 จังหวัด  
เข้าสู่ภาวะปกติแล้ว  
70 จังหวัด

■ น้ำแล้ง 4 จังหวัด  
สิงห์บุรี ขอนแก่น  
มหาสารคาม บุรีรัมย์

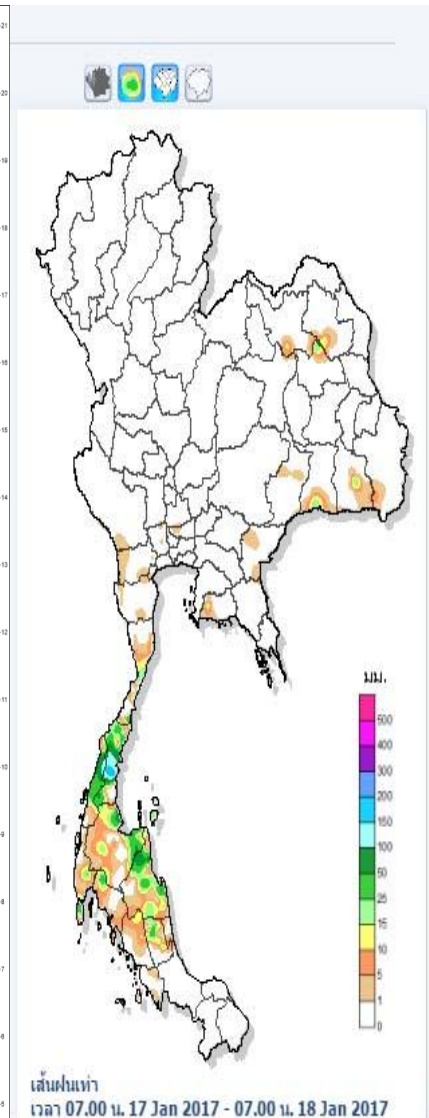
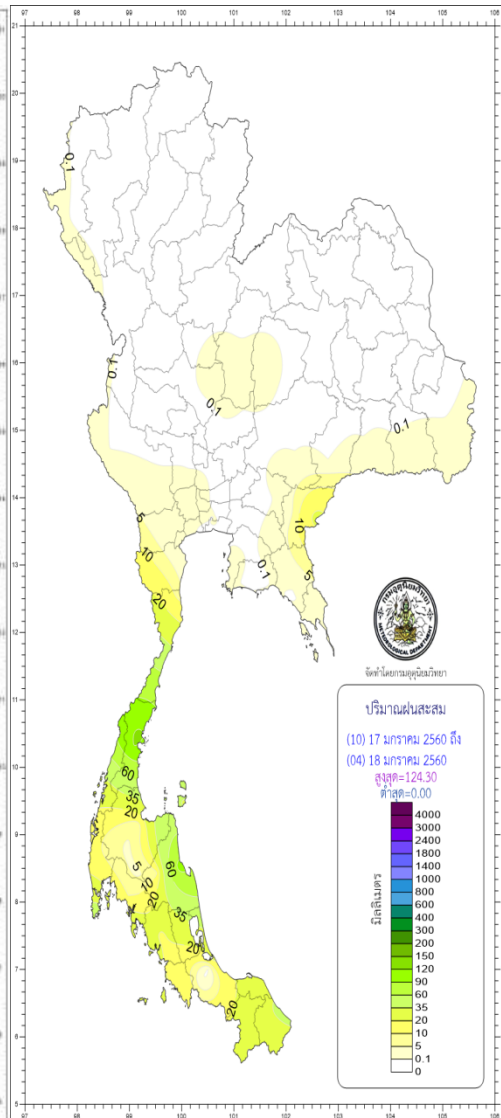
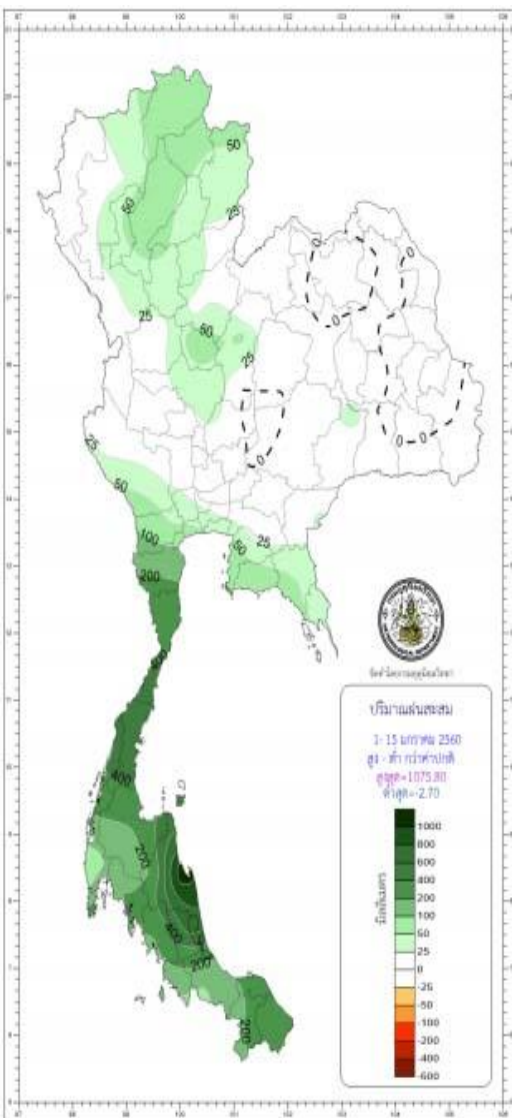
■ น้ำแล้ง 8 จังหวัด สุโขทัย,  
นครสวรรค์,ลพบุรี,สกลนคร,  
มหาสารคาม,นครราชสีมา,  
บุรีรัมย์,ชัยภูมิ

■ น้ำแล้ง 9 จังหวัด เชียงราย  
เชียงใหม่ พะเยา อุตรดิตถ์ พิษณุโลก  
มหาสารคาม นครราชสีมา นครพนม  
สระแก้ว

■ น้ำท่วม 7 จังหวัด  
ชุมพร ประจวบคีรีขันธ์ สุราษฎร์ธานี  
นครศรีธรรมราช พัทลุง สงขลา ตรัง



## ปริมาณฝน



เหตุการณ์พายุ:วังและเตือนกัย

จังหวัด	สถานี	15m ≥20mm	30m ≥40mm	1h ≥60mm	24h ≥90mm
อำเภอเมือง จ.ชุมพร		0.5	0.5	1	112.5
อบต.หินแก้ว					
อำเภอท่าแซะ		0	0	0	94

แสดงทั้งหมด

ปริมาณฝนสะสมสูงสุด

ข้อมูลปริมาณน้ำฝนสูงสุด

ฝนสะสมเมื่อวาน 7.00 น. - 7.00 น.		ฝนสะสมวันนี้ 7.00 น. - ชม ปัจจุบัน	
อบต.ขนานนาก	62.5	ทต.ทุ่งตะโค	
อบต.เขาพระ	33.0	อบต.เขาทะลุ	206.0
อบต.ทรายขาว	29.0	อบต.สวี	160.5
อบต.สระแก้ว	29.0	ทต.วังใหม่	136.0
อบต.แหลมบัว	28.5	อบต.กรงชิง	100.5