รายงานสถานการณ์น้ำรายวัน

เสนอโดย

ศูนย์เมขลา
ศูนย์ป้องกันวิกฤติน้ำ

กรมทรัพยากรน้ำ

ประจำวันที่ ๙ กันยายน ๒๕๖๔

โทร. ๐๒-๒๗๑๖๐๐๐ ต่อ ๖๔๔๕

Line ID : mekhalawoc

สารบัญ

๑) สรุปสถานการณ์น้ำ
๒) รายงานสถานการณ์พื้นที่เสี่ยงอุทกภัยน้ำหลากในเขตพื้นที่ลาดเชิงเขา
๓) ปริมาณฝนสะสมปี พ.ศ. ๒๕๖๓ และ ๒๕๖๔ เทียบค่าเฉลี่ย ๓๐ ปี
๔) สถานการณ์น้ำในอ่างเก็บน้ำขนาดใหญ่ และขนาดกลาง
๕) รายงานแหล่งน้ำขนาดเล็ก
๖) รายงานสถานการณ์น้ำรายลุ่มน้ำ
๗) รายงานระดับน้ำจากกล้อง CCTV

สรุปสถานการณ์น้ำ

รายงานการเฝ้าระวังติดตามสถานการณ์น้ำ ๒๔ ชั่วโมง

ศูนย์ป้องกันวิกฤติน้ำ กรมทรัพยากรน้ำ กระทรวงทรัพยากรธรรมชาติและสิ่งแวดล้อม
โทรศัพท์ ๐ ๒๒๗๑ ๖๐๐๐ ต่อ ๖๔๔๕ โทรสาร ๐ ๒๒๙๘ ๖๖๒๙ http://www.dwr.go.th

รายงานการเฝ้าระวังติดตามสถานการณ์น้ำประจำวันที่ ๘ กันยายน ๒๕๖๔

เรียนรมว.ทส. เลขานุการ รมว.ทส. ที่ปรึกษา รมว.ทส. ปกท.ทส. รอง ปกท.ทส. อทน. อทบ. และหน่วยงานที่เกี่ยวข้อง

๑. สภาวะอากาศ เวลา ๑๒.๐๐ น. (กรมอุตุนิยมวิทยา)

พยากรณ์อากาศ ๒๔ ชั่วโมงข้างหน้า บริเวณประเทศไทยยังคงมีฝนตกต่อเนื่อง กับมีฝนตกหนักถึงหนักมากบางแห่งในภาคเหนือ ภาคตะวันออกเฉียงเหนือ ภาคกลาง ภาคตะวันออก และภาคใต้ ขอให้ประชาชนที่อาศัยอยู่ในพื้นที่เสี่ยงภัยบริเวณดังกล่าว ระวังอันตรายจากฝนตกหนักและฝนตกสะสมซึ่งอาจทำให้เกิดน้ำท่วมฉับพลันและน้ำป่าไหลหลากไว้ด้วย สำหรับคลื่นลมบริเวณทะเลอันดามันและอ่าวไทยมีกำลังแรงขึ้น โดยทะเลอันดามันมีคลื่นสูง ๒-๓ เมตร และอ่าวไทยตอนบนคลื่นสูงประมาณ ๒ เมตร ส่วนบริเวณที่มีฝนฟ้าคะนองคลื่นสูงมากกว่า ๓ เมตร

เนื่องจากร่องมรสุมกำลังแรงพาดผ่านภาคเหนือตอนล่าง ภาคกลาง และภาคตะวันออกเฉียงเหนือตอนล่าง ประกอบกับมรสุมตะวันตกเฉียงใต้ที่พัดปกคลุมทะเลอันดามัน ภาคใต้ และอ่าวไทยมีกำลังแรง

อนึ่ง พายุโซนร้อน “โกนเซิน” (CONSON) บริเวณทะเลจีนใต้ตอนบน กำลังเคลื่อนตัวไปทางทิศตะวันตก มีแนวโน้มจะทวีกำลังแรงขึ้น คาดว่าจะเคลื่อนลงสู่อ่าวตังเกี๋ย ในช่วงวันที่ ๑๓-๑๔ กันยายน ๒๕๖๔

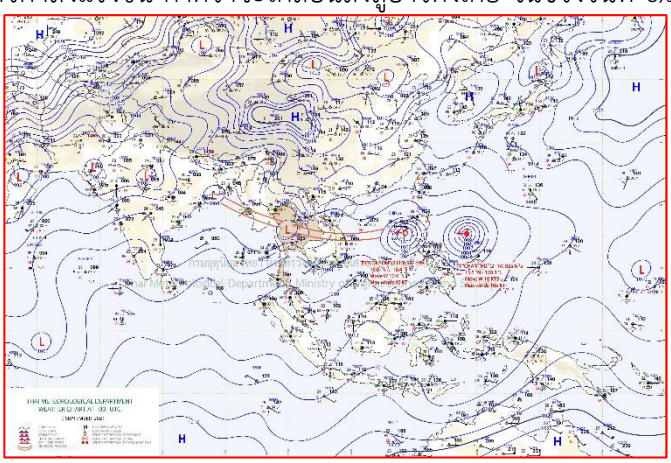

แผนที่อากาศ วันที่ ๙ ก.ย. ๒๕๖๔ เวลา ๐๗.๐๐ น



ภาพถ่ายดาวเทียม วันที่ ๙ ก.ย. ๒๕๖๔ เวลา ๑๒.๐๐ น.

๒. สถานการณ์เตือนภัย Early Warning ณ วันที่ ๙ กันยายน ๒๕๖๔ เวลา ๐๗.๐๐ น. (กรมทรัพยากรน้ำ)

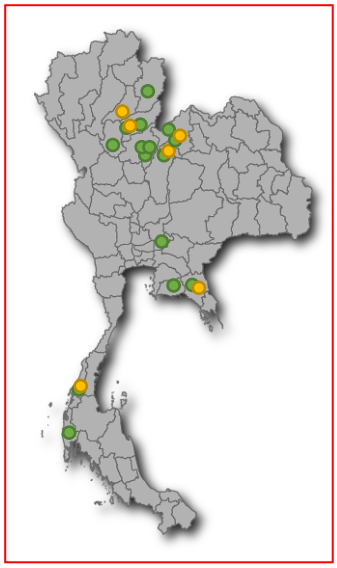

เตือนภัยทั้งหมด 95 หมู่บ้าน

เฝ้าระวัง 75 หมู่บ้าน

เตรียมพร้อม 20 หมู่บ้าน

อพยพ - หมู่บ้าน

สถานการณ์เตือนภัยรายจังหวัด		
จังหวัด	ระดับการเตือนภัย	จำนวนหมู่บ้าน
จันทบุรี	เตรียมพร้อม	1
	เฝ้าระวัง	1
นครนายก	เฝ้าระวัง	4
น่าน	เฝ้าระวัง	2
พังงา	เฝ้าระวัง	1
พิษณุโลก	เตรียมพร้อม	2
	เฝ้าระวัง	19
เพชรบูรณ์	เตรียมพร้อม	2
	เฝ้าระวัง	7
แพร่	เตรียมพร้อม	3
	เฝ้าระวัง	7
ระนอง	เตรียมพร้อม	4
	เฝ้าระวัง	3
ระยอง	เฝ้าระวัง	5
เลย	เตรียมพร้อม	1
	เฝ้าระวัง	5
สุโขทัย	เฝ้าระวัง	17
อุตรดิตถ์	เตรียมพร้อม	7
	เฝ้าระวัง	7

๓. การคาดการณ์พื้นที่เสี่ยงภัยน้ำหลากดินถล่ม ณ วันที่ ๘ กันยายน ๒๕๖๔ (กรมทรัพยากรน้ำ)

- การคาดการณ์พื้นที่เสี่ยงภัยน้ำหลากดินถล่มจากข้อมูล MRCFFGS วันที่ 8 กันยายน 2564 ในอีก 12 ชม. 24 ชม. และ 36 ชม. ชม. **พบพื้นที่เสี่ยงบริเวณ**

- จังหวัดพิษณุโลก (อ.นครไทย อ.วังทอง อ.เนินมะปราง)

- จังหวัดตาก (อ.อุ้มผาง)

- จังหวัดนครสวรรค์ (อ.ตาคลี)

- จังหวัดกำแพงเพชร (อ.คลองลาน อ.พรานกระต่าย อ.ปางศิลา)

- จังหวัดเลย (อ.ด่านซ้าย อ.นาแห้ว)

- จังหวัดนครราชสีมา (อ.ครบุรี)

- จังหวัดเพชรบูรณ์ (อ.เมืองเพชรบูรณ์ อ.เขาค้อ อ.หล่มสัก)

- จังหวัดขอนแก่น (อ.บ้านไผ่ อ.มัญจาคีรี อ.ชนบท)

- จังหวัดพระนครศรีอยุธยา (อ.ลาดบัวหลวง)

- จังหวัดลพบุรี (อ.เมืองลพบุรี อ.พัฒนานิคม อ.โคกสำโรง อ.ชัยบาดาล อ.ท่าวุ้ง อ.บ้านหมี่ อ.ท่าหลวง อ.สระโบสถ์)

- จังหวัดสิงห์บุรี (อ.เมืองสิงห์บุรี อ.พรหมบุรี อ.อินทร์บุรี)

- จังหวัดชัยนาท (อ.สรรพยา)

- จังหวัดปราจีนบุรี (อ.นาดี อ.กบินทร์บุรี)

- จังหวัดสระแก้ว (อ.เมืองสระแก้ว อ.วัฒนานคร อ.อรัญประเทศ อ.คลองหาด อ.วังน้ำเย็น อ.เขาฉกรรจ์)

- จังหวัดฉะเชิงเทรา (อ.เมืองฉะเชิงเทรา อ.บ้านโพธิ์ อ.สนามชัยเขต อ.แปลงยาว อ.ท่าตะเกียบ อ.บางปะกง)

- จังหวัดชลบุรี (อ.เมืองชลบุรี อ.พานทอง อ.พนัสนิคม อ.บ้านบึง อ.หนองใหญ่ อ.บ่อทอง)

- จังหวัดระยอง (อ.แกลง อ.วังจันทร์ อ.บ้านค่าย อ.ปลวกแดง อ.เขาชะเมา)

- จังหวัดจันทบุรี (อ.เมืองจันทบุรี อ.แก่งหางแมว อ.เขาคิชฌกูฏ อ.มะขาม อ.ท่าใหม่ อ.โป่งน้ำร้อน อ.แหลมสิงห์ อ.สอยดาว อ.ขลุง)

- จังหวัดตราด (อ.เมืองตราด อ.เขาสมิง อ.บ่อไร่ อ.แหลมงอบ)

- จังหวัดระนอง (อ.เมืองระนอง อ.ละอุ่น อ.กะเปอร์ อ.สุขสำราญ)

- จังหวัดสุราษฎร์ธานี (อ.บ้านตาขุน อ.ท่าฉาง)

- จังหวัดชุมพร (อ.พะโต๊ะ อ.สวี)

แผนที่แสดงการคาดการณ์พื้นที่เสี่ยงภัยน้ำหลากดินถล่ม วันที่ 9 กันยายน 2564 (03.00 น.)

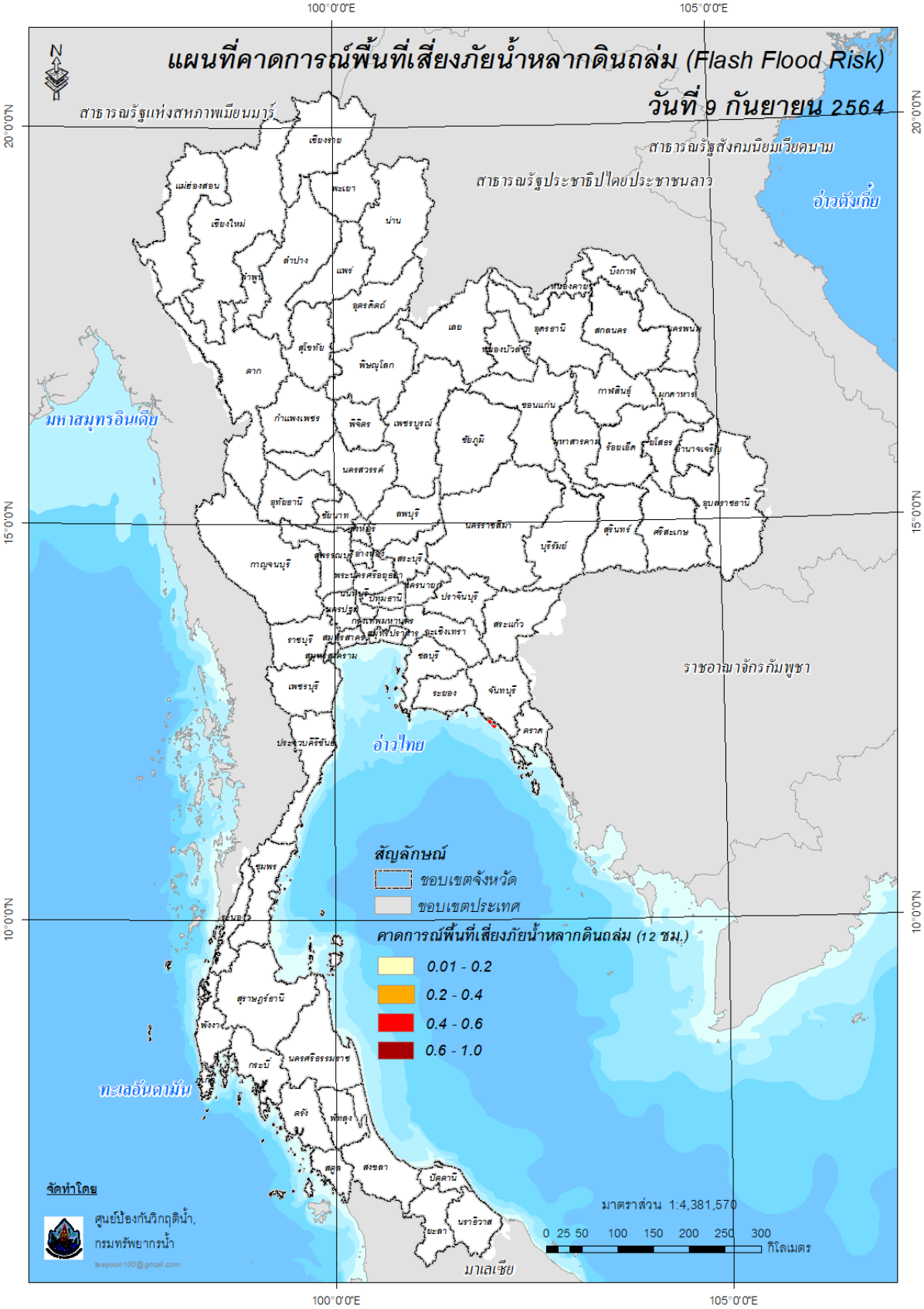

แผนที่แสดงการคาดการณ์พื้นที่เสี่ยงภัยน้ำหลากดินถล่ม วันที่ 9 กันยายน 2564 (15.00 น.)

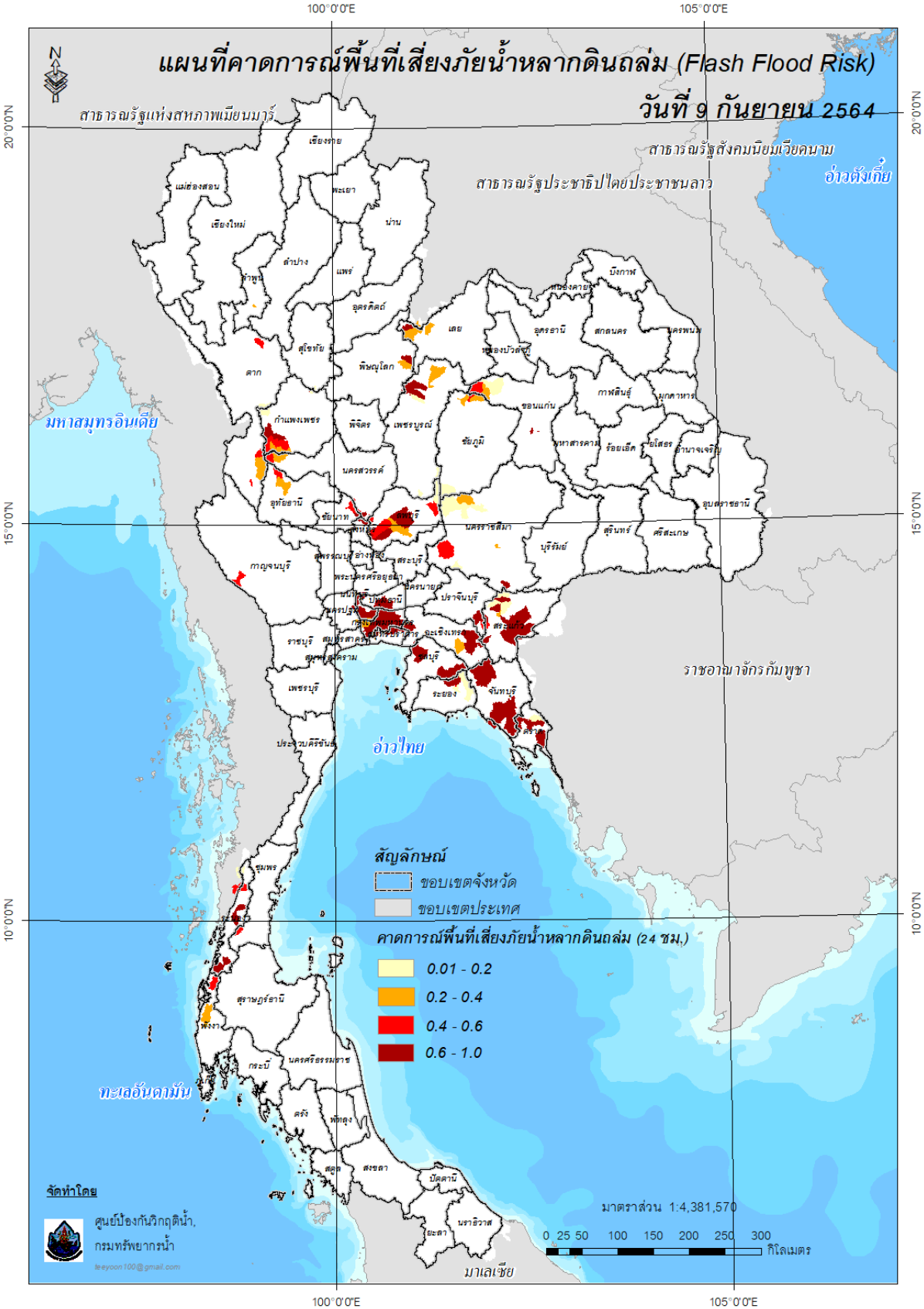

แผนที่แสดงการคาดการณ์พื้นที่เสี่ยงภัยน้ำหลากดินถล่ม วันที่ 10 กันยายน 2564 (03.00 น.)

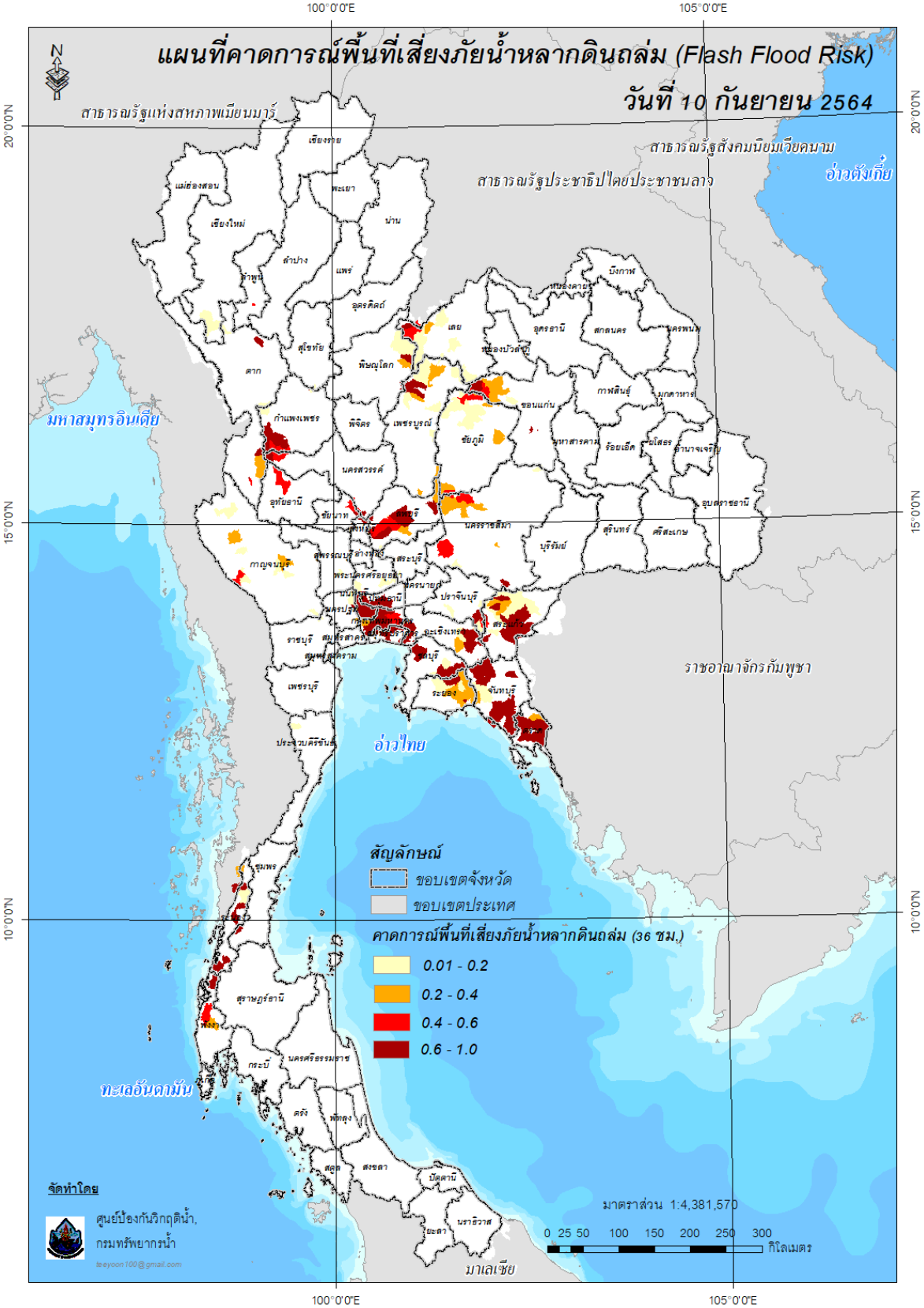

๔. <u>สถานการณ์ภาวะน้ำท่วม และสถานการณ์ฝนแล้ง/ฝนทิ้งช่วง ณ วันที่ ๙ กันยายน ๒๕๖๔</u> (ปภ.)

จากอิทธิพลร่องมรสุมพาดผ่านภาคเหนือ ภาคกลางตอนบน และภาคตะวันออกเฉียงเหนือ เข้าสู่หย่อมความกดอากาศตำบริเวณทะเลจีนใต้และมรสุมตะวันตกเฉียงใต้กำลังค่อนข้างแรงพัดปกคลุมทะเลอันดามันและภาคใต้ฝั่งตะวันตก ทำให้บริเวณภาคใต้ฝั่งตะวันตกจะมีฝนตกหนักถึงหนักมากบางพื้นที่ และคลื่นลมในทะเลอันดามันตอนบนมีกำลังแรงขึ้น ตั้งแต่วันที่ ๗ ก.ย. ๖๔ - ปัจจุบัน ส่งผลให้เกิดน้ำท่วมฉับพลันและน้ำป่าไหลหลาก ในพื้นที่๙ จ. (แม่ฮ่องสอน ชัยภูมิ สระแก้ว ปราจีนบุรี ชลบุรี ตราด ระยอง จันทบุรี ลพบุรี)๑๕ อ. ๒๑ ต. ๓๗ ม. ประชาชนได้รับผลกระทบ ๑๖๙ ครัวเรือน ไม่มีผู้บาดเจ็บและเสียชีวิต ปัจจุบันสถานการณ์คลี่คลายแล้วทุกจังหวัด

งานสูบระบายน้ำท่วมขังพื้นที่ชุมชนเมือง
โดยสำนักงานทรัพยากรน้ำภาค 4 กรมทรัพยากรน้ำ
กระทรวงทรัพยากรธรรมชาติและสิ่งแวดล้อม
ทน. สทภ.๔ สูบระบายน้ำท่วมขังพื้นที่ชุมชน
ริมบึงแก่นนคร จ.ขอนแก่น
วันที่ 3 กันยายน 2564
นายโอภาส ถาวร ผู้อำนวยการสำนักงานทรัพยากรน้ำภาค 4 มอบหมายให้ ส่วนบริหารจัดการน้ำ ดำเนินการเดินเครื่องสูบน้ำ ขนาด 12 นิ้ว อัตราการสูบ 1,620 ลบ.ม./ชม. ที่ติดตั้ง ณ ริมบึงแก่นนคร เพื่อสูบระบายน้ำท่วมขัง เนื่องจาก เวลา 15.00 น. มีฝนตกหนัก ทำให้น้ำท่วมขังบริเวณถนนชุมชนบ้านตูม
ส่วนบริหารจัดการน้ำ สำนักงานทรัพยากรน้ำภาค 4 กรมทรัพยากรน้ำ กระทรวงทรัพยากรธรรมชาติและสิ่งแวดล้อม

สถานการณ์น้ำภาพรวมของประเทศ

กองอำนวยการน้ำแห่งชาติ

9 ก.ย. 64 เวลา 07.00 น. 02 554 1800 www.onwr.go.th

พลเอก ประวิตร วงษ์สุวรรณ มอบ กอนช. ติดตามแผนป้องกันน้ำท่วมพื้นที่เศรษฐกิจ-นิคมอุตสาหกรรม

สถานการณ์น้ำในแม่น้ำสายหลัก

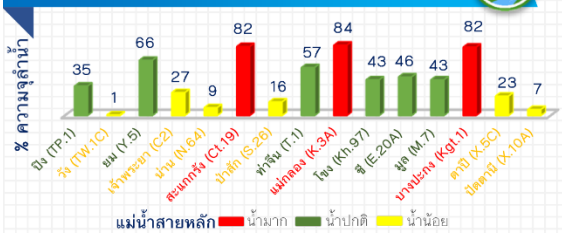

สถานการณ์น้ำในแหล่งน้ำ

แหล่งน้ำทั่วประเทศ: 43,431 ล้าน ลบ.ม. 53%

แหล่งน้ำขนาดใหญ่: 38,508 ล้าน ลบ.ม. 54%

น้ำไหลเข้า 253.76 ล้าน ลบ.ม.

น้ำระบาย 46.36 ล้าน ลบ.ม.

สถานการณ์	เหนือ	อีสาน	กลาง	ตะวันออก	ตะวันตก	ใต้
ปริมาตรน้ำ	9,144	3,900	253	928	19,876	4,408
ร้อยละของความจุ	36	45	20	61	72	62
น้ำไหลเข้า	64.78	40.79	5.74	32.27	91.99	8.19
น้ำระบาย	9.14	11.57	1.03	3.46	15.13	6.02
เฝ้าระวังน้ำต่ำกว่าเกณฑ์ควบคุม (แห่ง)	7	2	0	0	0	0
เฝ้าระวังน้ำเกินเกณฑ์ควบคุม (แห่ง)	0	1	0	1	0	0

ข้อมูล แหล่งน้ำขนาดใหญ่ 38 แห่ง

หน่วย: ล้าน ลบ.ม.

แจ้งเตือน น้ำหลาก น้ำล้นตลิ่ง ดินถล่ม

- **พื้นที่เสี่ยงน้ำหลาก ดินถล่ม** ในช่วง 8-12 ก.ย. 64 นี้ บริเวณ จ.เชียงใหม่ ลำพูน เชียงราย แม่ฮ่องสอน ลำปาง ตาก พะเยา แพร่ น่าน อุตรดิตถ์ พิษณุโลก เพชรบูรณ์ อุทัยธานี เลย ชัยภูมิ ขอนแก่น ร้อยเอ็ด มหาสารคาม นครราชสีมา บุรีรัมย์ สุรินทร์ ศรีสะเกษ อำนาจเจริญ อุบลราชธานี กาญจนบุรี นครนายก ปราจีนบุรี สระแก้ว ฉะเชิงเทรา ชลบุรี ระยอง จันทบุรี ตราด ระนอง พังงา และกระบี่

การดำเนินงานแก้ไขปัญหาน้ำ

กอนช. มอบหมายให้หน่วยงานแก้ไขปัญหาขาดแคลนน้ำ และเตรียมรับมืออุทกภัย โดยมีผลการดำเนินการ ดังนี้

- **กรมป้องกันและบรรเทาสาธารณภัย ร่วมกับองค์กรปกครองส่วนท้องถิ่น และแขวงทางหลวงลพบุรีที่ 1** ดำเนินการกำจัดวัชพืชและสิ่งกีดขวางทางน้ำ เพื่อเพิ่มประสิทธิภาพการระบายน้ำ แก้ไขปัญหาน้ำท่วมบริเวณแยกนิคมสร้างตนเอง และบริเวณวัดเขาแก้ว ในพื้นที่ อ.เมือง จ.ลพบุรี

แนวทางการบริหารจัดการน้ำ

พลเอก ประวิตร วงษ์สุวรรณ รองนายกรัฐมนตรี สั่งการ กอนช. ร่วมกับหน่วยงานที่เกี่ยวข้องวางแผนป้องกันน้ำท่วมพื้นที่เศรษฐกิจสำคัญ และนิคมอุตสาหกรรมหลัก พร้อมแก้ไขปัญหาการระบายน้ำและสิ่งกีดขวางทางน้ำพื้นที่โดยรอบนิคมอุตสาหกรรมบางปู จ.สมุทรปราการ

- **กอนช.** หารือร่วมกับจังหวัดสมุทรปราการ กรมชลประทาน การนิคมอุตสาหกรรมแห่งประเทศไทย และกรมทางหลวง ดังนี้
  - ติดตามความก้าวหน้าการเตรียมแผนรับมือของการนิคมอุตสาหกรรม
  - ติดตามความพร้อมระบบระบายน้ำของหน่วยงานเกี่ยวข้องให้สอดรับจากตะวันออกตอนบนระบายสู่ทะเล
  - แก้ไขปัญหาสิ่งกีดขวางทางน้ำ เพื่อเพิ่มประสิทธิภาพการระบายน้ำ
  - ความพร้อมพื้นที่รองรับน้ำเพื่อระบายลงสู่ทะเล บริเวณสถานีสูบน้ำนิคมอุตสาหกรรมบางปู สถานีสูบน้ำคลองตำหรุ และสถานีสูบน้ำสุวรรณภูมิ
- **การนิคมอุตสาหกรรมฯ** กำหนดจุดติดตั้งสถานีสูบน้ำชั่วคราว เพื่อเร่งสูบน้ำออกจากพื้นที่ในกรณีวิกฤติ
- **กรมชลประทาน**
  - เตรียมแผนพร่องน้ำในลำคลองต่างๆ ในช่วงที่คาดว่าจะเกิดฝนตกหนักขึ้น เพื่อให้มีพื้นที่เพียงพอรับน้ำเพื่อระบายลงสู่ทะเล
  - บังคับการเปิด-ปิดบานประตูระบายน้ำ กันน้ำทะเลไหลย้อนเข้า

ทั้งนี้ สทนช. จะนำแผนการดำเนินงานโครงการเพิ่มประสิทธิภาพการระบายน้ำในพื้นที่เศรษฐกิจ และนิคมอุตสาหกรรม ของหน่วยงานที่เกี่ยวข้องเพื่อเสนอที่ประชุมคณะกรรมการทรัพยากรน้ำแห่งชาติ (กนช.) ในวันศุกร์ที่ 10 กันยายนนี้

ติดตามข่าวสาร

จัดทำโดย : ศูนย์อำนวยการน้ำแห่งชาติ

ข่าวสาร กองอำนวยการน้ำแห่งชาติ

ข่าวสาร สำนักงานทรัพยากรน้ำแห่งชาติ

สามารถติดตามสถานการณ์น้ำได้ที่ http://waterinfo.onwr.go.th

นายมงคล หลักเมือง
ผู้อำนวยการศูนย์ป้องกันวิกฤติน้ำ
(เลขานุการคณะกรรมการศูนย์อำนวยการติดตามแก้ไขภาวะน้ำแล้งน้ำท่วม)
กรมทรัพยากรน้ำ

รายงานสถานการณ์พื้นที่เสี่ยงอุทกภัยน้ำหลากในเขตพื้นที่ลาดเชิงเขา

รายงานสถานการณ์พื้นที่เสี่ยงอุทกภัยน้ำหลากในเขตพื้นที่ลาดเชิงเขา

วันที่ 9 กันยายน 2564 เวลา 15:00 น.

1) Early Warning System (9 ก.ย. 2564 เวลา 15.00 น)

สถานี Early Warning System ที่มีฝนตกทั้งหมด 1,167 สถานี ครอบคลุม 2,205 หมู่บ้าน มีการแจ้งอพยพ 11 หมู่บ้าน เตือนภัย 81 หมู่บ้าน เฝ้าระวัง 75 หมู่บ้าน

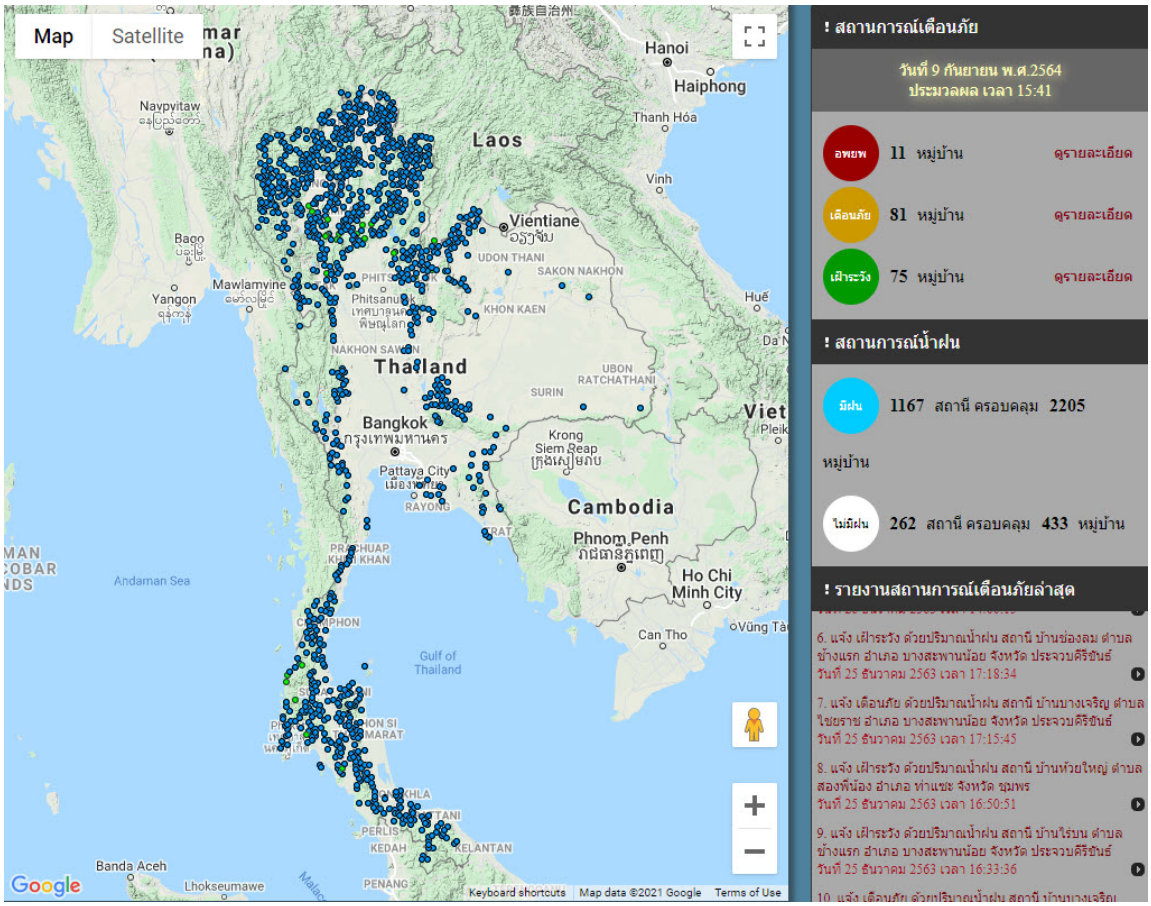

ที่มา : สำนักวิจัย พัฒนาและอุทกวิทยา

2) ปริมาณฝน

ผลการเปรียบเทียบปริมาณฝนสะสม 24 ชั่วโมง ของวันที่ 8 – 9 กันยายน 2564 (เวลา 15:00 น.) จากระบบของ Mekong River Commission Flash Flood Guidance System (MRCFFGS) แสดงให้เห็นว่ามีปริมาณฝนตกบริเวณภาคเหนือ ภาคตะวันออกเฉียงเหนือ ภาคกลาง ภาคตะวันออก ภาคตะวันตก และภาคใต้ มีปริมาณฝนสะสมประมาณ 20 - 35 มม./วัน ส่วนบริเวณจังหวัดลำพูน มีปริมาณฝนสะสมประมาณ 150 - 200 มม./วัน และบริเวณจังหวัดลำปาง และสุโขทัย มีปริมาณฝนสะสมประมาณ 200 - 300 มม./วัน

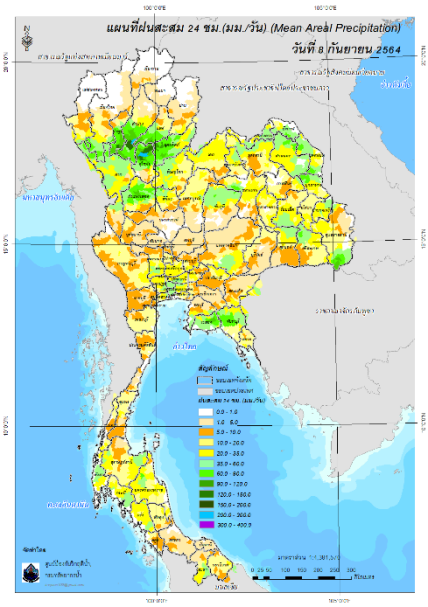

ปริมาณฝนสะสม 24 ชั่วโมง (MRCFFGS)

3) ปริมาณความชื้นในดิน

ปริมาณความชื้นในดินจากแผนที่ดาวเทียมของ Gistda (ดัชนีความแตกต่าง (NDWI) ราย 7 วัน) และค่าความชื้นในดินที่ได้จากระบบ MRCFFGS พบว่าบริเวณจังหวัดพิษณุโลก เลย อุดรธานี สกลนคร บึงกาฬ นครพนม เพชรบูรณ์ นครราชสีมา บุรีรัมย์ ขอนแก่น มหาสารคาม ร้อยเอ็ด ยโสธร สุรินทร์ ศรีสะเกษ อุบลราชธานี อ่างทอง สุพรรณบุรี สระบุรี พระนครศรีอยุธยา นนทบุรี นครปฐม สมุทรสาคร ปทุมธานี กรุงเทพมหานคร สมุทรปราการ นครนายก ฉะเชิงเทรา ปราจีนบุรี ชลบุรี ระยอง จันทบุรี ตราด และเพชรบุรี มีค่าความชื้นอยู่ในเกณฑ์ประมาณร้อยละ 80 - 100 สภาวะดังกล่าวหมายถึงดินในพื้นที่บริเวณดังกล่าวยังสามารถรองรับปริมาณน้ำฝนได้อีกประมาณ 20% ก่อนที่จะเข้าสู่สภาพอิ่มตัว

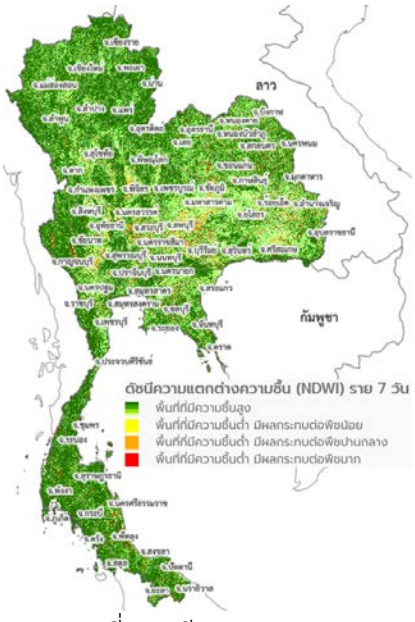

แผนที่ดาวเทียมของ Gistda

(3 – 9 ก.ย. 64)

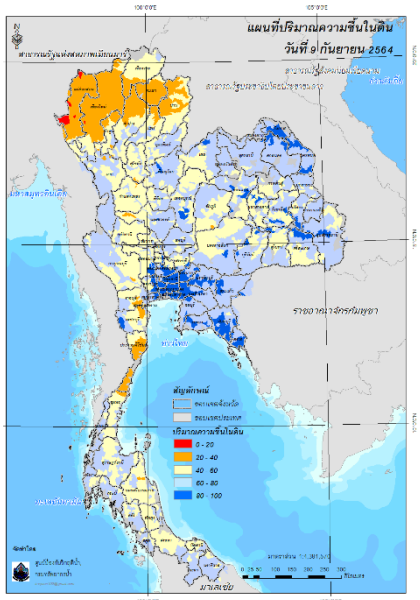

ปริมาณความชื้นในดิน (MRCFFG)

4) ศักยภาพในการรองรับน้ำฝน FFG (Flash Flood Guidance)

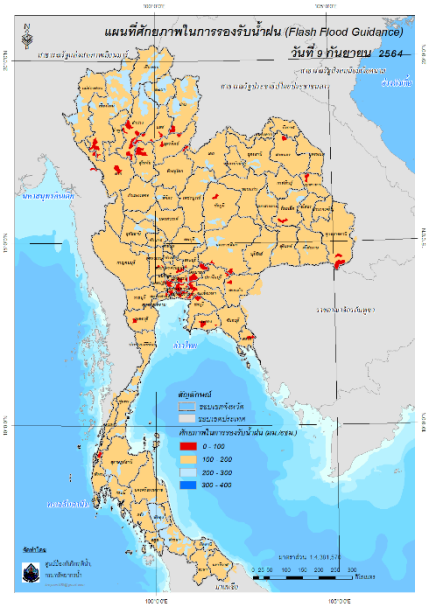

โดยศักยภาพในการรองรับน้ำฝนของพื้นที่จังหวัดเชียงใหม่ ตาก ลำปาง แพร่ น่าน สุโขทัย อุตรดิตถ์ พิษณุโลก ชัยภูมิ สกลนคร มุกดาหาร ร้อยเอ็ด อุบลราชธานี สุพรรณบุรี สระบุรี พระนครศรีอยุธยา นนทบุรี นครปฐม สมุทรสาคร ปทุมธานี กรุงเทพมหานคร สมุทรปราการ นครนายก ฉะเชิงเทรา ชลบุรี ระยอง ตราด เพชรบุรี และพังงา สามารถรองรับปริมาณฝนได้น้อยกว่า 100 มม./6ชม

FFG หมายถึง ค่าความสามารถในการรองรับปริมาณฝนของพื้นที่นั้นๆ ก่อนที่จะเกิดสภาวะน้ำล้นตลิ่งที่จุดออกของปลายพื้นที่ โดยค่า FFG 06-hr หมายถึง ปริมาณฝนที่จะส่งผลให้เกิดสภาวะน้ำล้นตลิ่งที่ปลายลุ่มน้ำในอีก 6 ชั่วโมงข้างหน้า (มม./6ชม.)

5) ปริมาณฝนคาดการณ์ล่วงหน้า

ปริมาณฝนคาดการณ์ในวันที่ 9 กันยายน 2564 เวลา 21.00 น. บริเวณภาคเหนือ ภาคตะวันออกเฉียงเหนือบางส่วน ภาคกลาง ภาคตะวันออก ภาคตะวันตก จะมีปริมาณฝนสะสม 6 ชั่วโมงข้างหน้า 20 – 35 มม. ส่วนบริเวณจังหวัดพระนครศรีอยุธยา และสระแก้ว จะมีปริมาณฝนสะสม 6 ชั่วโมงข้างหน้า 60 – 90 มม. และบริเวณจังหวัดกาญจนบุรี จะมีปริมาณฝนสะสม 6 ชั่วโมงข้างหน้า 90 – 120 มม.

ปริมาณฝนคาดการณ์ในวันที่ 10 กันยายน 2564 เวลา 15.00 น. บริเวณภาคเหนือ ภาคตะวันออกเฉียงเหนือ ภาคกลาง ภาคตะวันออก ภาคตะวันตก และภาคใต้บางส่วน มีปริมาณฝนสะสม 24 ชั่วโมงข้างหน้า 20 – 35 มม. ส่วนบริเวณจังหวัดชัยภูมิ จะมีปริมาณฝนสะสม 24 ชั่วโมงข้างหน้า 120 – 150 มม. และบริเวณจังหวัดกาญจนบุรี จะมีปริมาณฝนสะสม 24 ชั่วโมงข้างหน้า 150 – 200 มม.

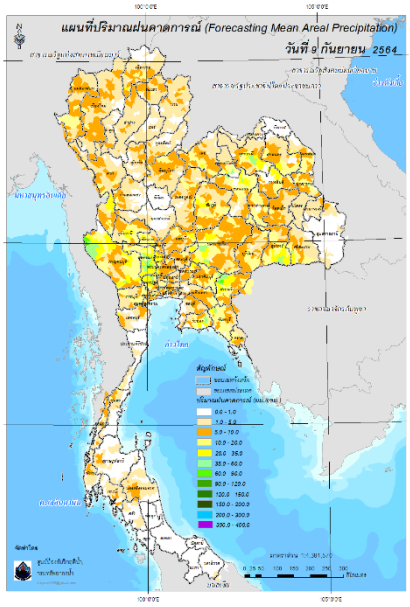

ปริมาณฝนคาดการณ์ในวันที่ 9 กันยายน 2564

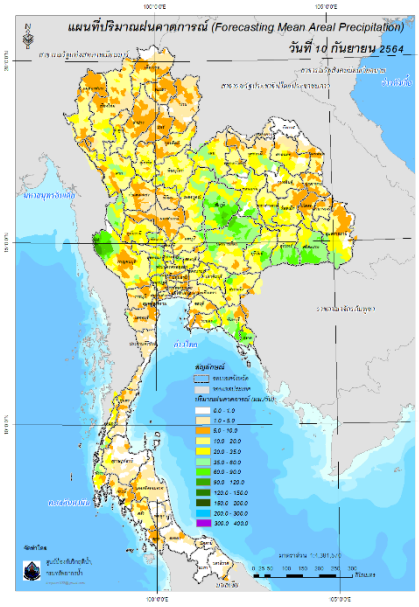

ปริมาณฝนคาดการณ์ในวันที่ 10 กันยายน 2564

6) ความเสี่ยงจากน้ำท่วม

- การคาดการณ์พื้นที่เสี่ยงภัยน้ำหลากดินถล่มจากข้อมูล MRCFFGS วันที่ 9 กันยายน 2564 ในอีก 12 ชม. 24 ชม. และ 36 ชม. ชม. **<u>พบพื้นที่เสี่ยงบริเวณจังหวัดชัยภูมิ (อ.เมืองชัยภูมิ อ.เมืองหนองบัวแดง อ.คอนสวรรค์ อ.บ้านเขว้า อ.เนินสง่า) จังหวัดนครราชสีมา (อ.คง อ.บ้านเหลื่อม) จังหวัดสุรินทร์ (อ.สังขะ อ.กาบเชิง) จังหวัดศรีสะเกษ (อ.ภูสิงห์ อ.ขุขันธ์ อ.ขุนหาญ) จังหวัดอุบลราชธานี (อ.น้ำยืน) จังหวัดกาญจนบุรี (อ.สังขละบุรี อ.ทองผาภูมิ) จังหวัดสุพรรณบุรี (อ.บางปลาม้า) จังหวัดปราจีนบุรี (อ.นาดี) จังหวัดสระแก้ว (อ.เมืองสระแก้ว) จังหวัดระยอง (อ.แกลง)</u>**

<u>แผนที่แสดงการคาดการณ์พื้นที่เสี่ยงภัยน้ำหลากดินถล่ม วันที่ 9 กันยายน 2564</u>

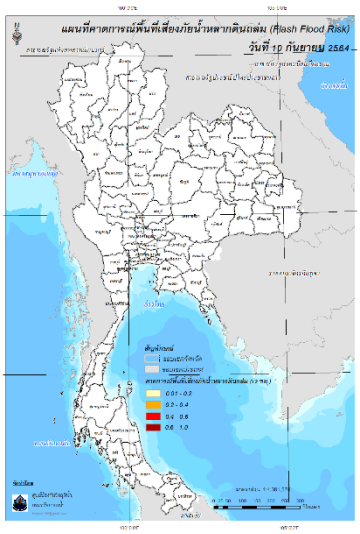

วันที่ 10 ก.ย. 2564 (03:00 น.)

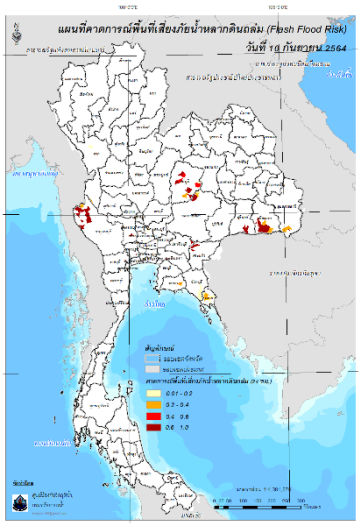

วันที่ 10 ก.ย. 2564 (15:00 น.)

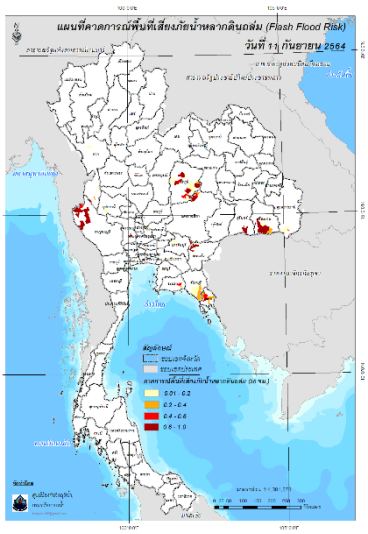

วันที่ 11 ก.ย. 2564 (03:00 น.)

คำแนะนำ: ข้อมูลดังกล่าวเป็นการคาดการณ์พื้นที่เสี่ยงภัยน้ำหลาก โดยอาศัยข้อมูลปริมาณฝนจากดาวเทียม ดังนั้น รายงานฉบับนี้ควรใช้งานควบคู่ไปกับการตรวจวัดปริมาณฝนจริงภาคสนาม และข้อมูลจากเรดาห์ เพื่อประกอบการตัดสินใจ

ปริมาณฝนสะสมปี

พ.ศ. ๒๕๖๓ และ ๒๕๖๔

เทียบค่าเฉลี่ย ๓๐ ปี

วันที่ 8 กันยายน 2564

ฝน30ปี = 1,068.27 มม. (สะสมทั้งปี = 1,587.50 มม.)

ปี63 = 951.07 มม. (สะสมทั้งปี = 1,530.99 มม.)

ปี64 = 1,083.98 มม.

เปรียบเทียบกับ ปี 63 **มีค่ามากกว่า** 132.91 มม.

เปรียบเทียบกับฝนเฉลี่ย 30 ปี **มีค่ามากกว่า** 15.71 มม.

ปริมาณฝนสะสมปี **2554-2563-2564** เทียบกับค่าเฉลี่ย **30** ปี

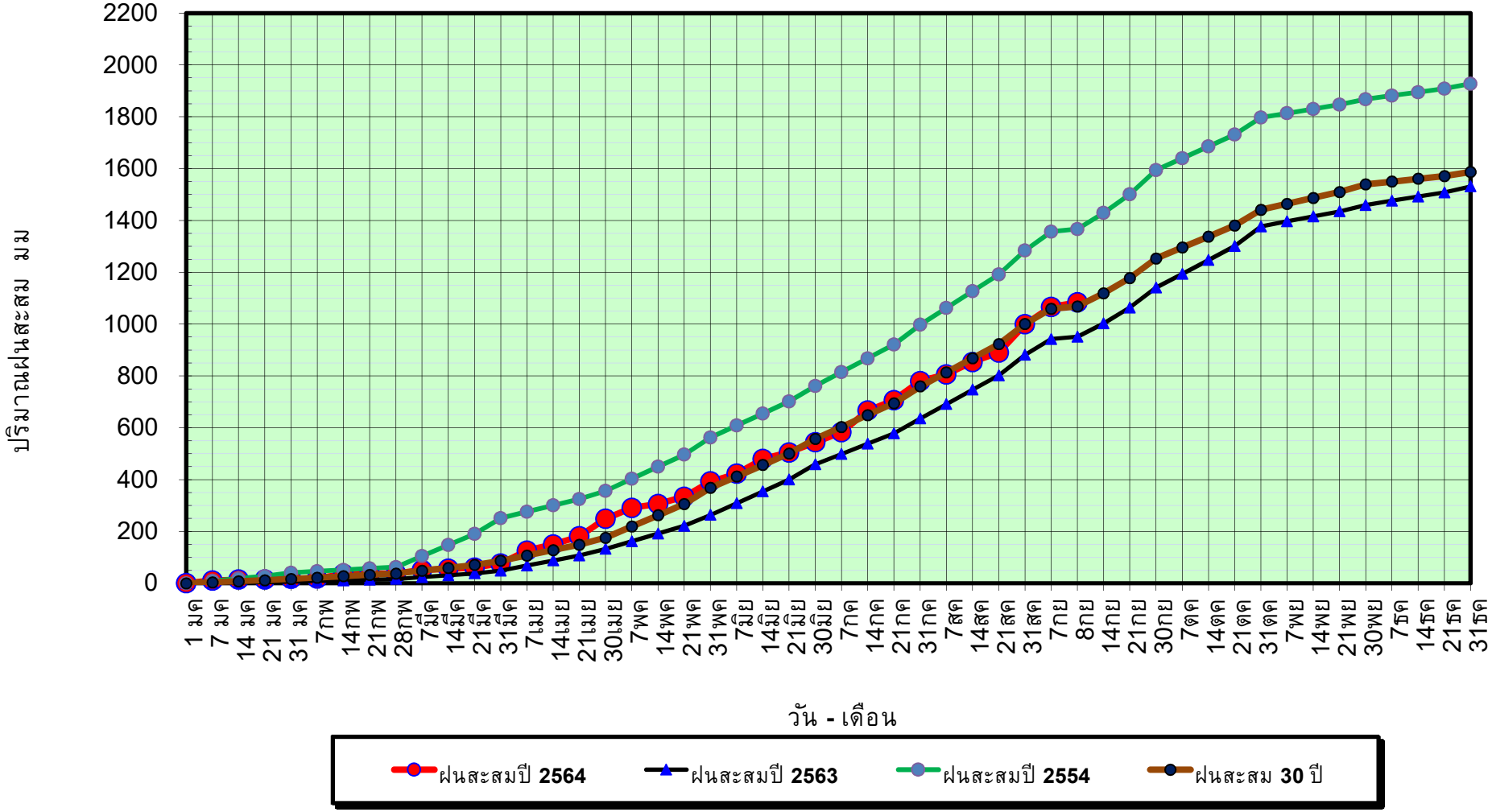

ข้อมูลจากกรมอุตุนิยมวิทยาจำนวน 128 สถานีข้อมูลปริมาณฝนสะสมถึง วันที่ 8 กันยายน 2564

ศูนย์เมขลา ศูนย์ป้องกันวิกฤติน้ำ กรมทรัพยากรน้ำ

วันที่ 8 กันยายน 2564

ฝน30ปี = 1,068.27 มม. (สะสมทั้งปี = 1,587.50 มม.)

ปี63 = 951.07 มม. (สะสมทั้งปี = 1,530.99 มม.)

ปี64 = 1,083.98 มม.

เปรียบเทียบกับ ปี 63 **มีค่ามากกว่า** 132.91 มม.

เปรียบเทียบกับฝนเฉลี่ย 30 ปี **มีค่ามากกว่า** 15.71 มม.

ปริมาณฝนเฉลี่ยรายเดือนของประเทศ

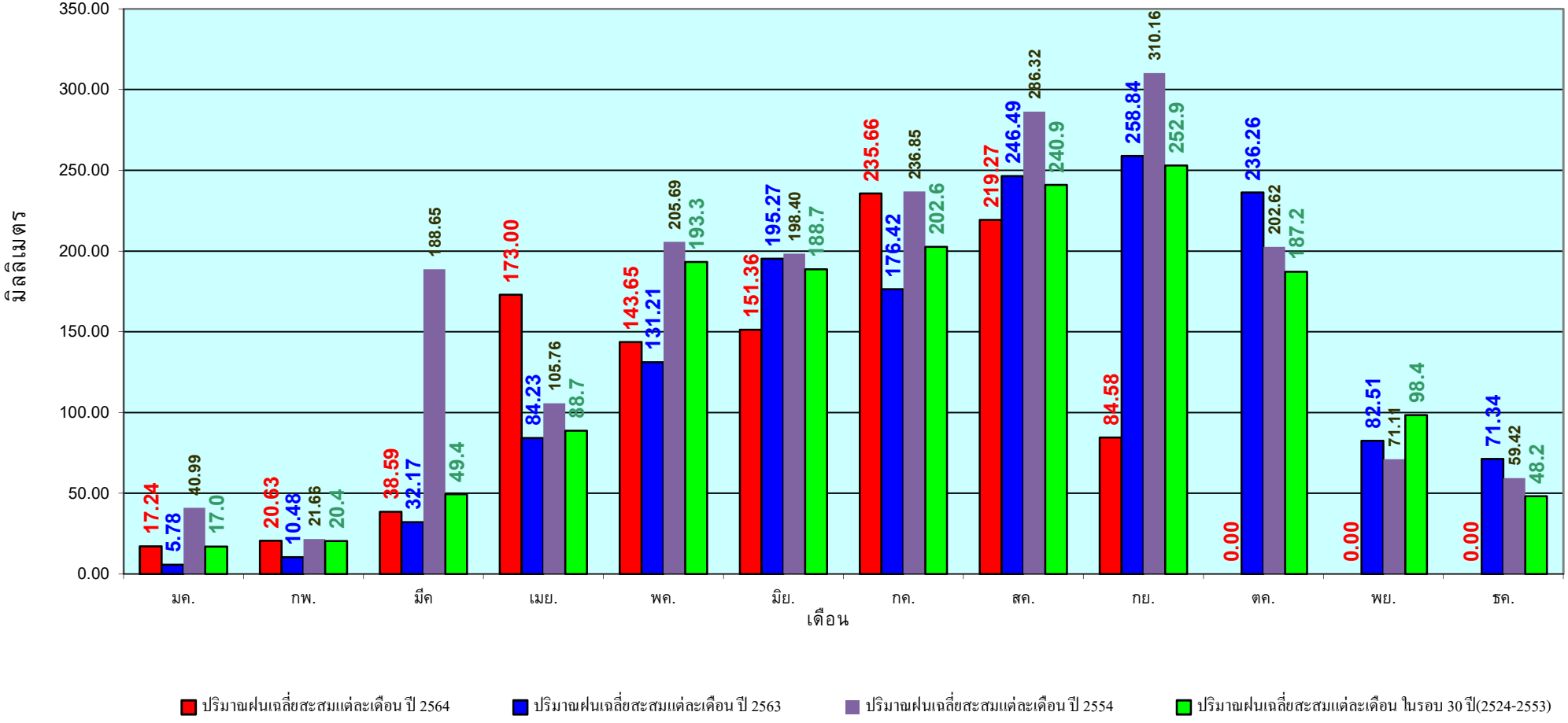

ข้อมูลจากกรมอุตุนิยมวิทยาจำนวน 128 สถานีข้อมูลปริมาณฝนสะสมถึง วันที่ 8 กันยายน 2564

ศูนย์เมขลา ศูนย์ป้องกันวิกฤติน้ำ กรมทรัพยากรน้ำ

วันที่ 8 กันยายน 2564

ฝน30ปี = 905.61 มม. (สะสมทั้งปี = 1,230.90 มม.)

ปี63 = 763.92 มม. (สะสมทั้งปี = 1,028.34 มม.)

ปี64 = 952.53 มม.

เปรียบเทียบกับ ปี 63 **มีค่ามากกว่า** 188.61 มม.

เปรียบเทียบกับฝนเฉลี่ย 30 ปี **มีค่ามากกว่า** 46.92 มม.

ปริมาณฝนสะสมภาคเหนือ

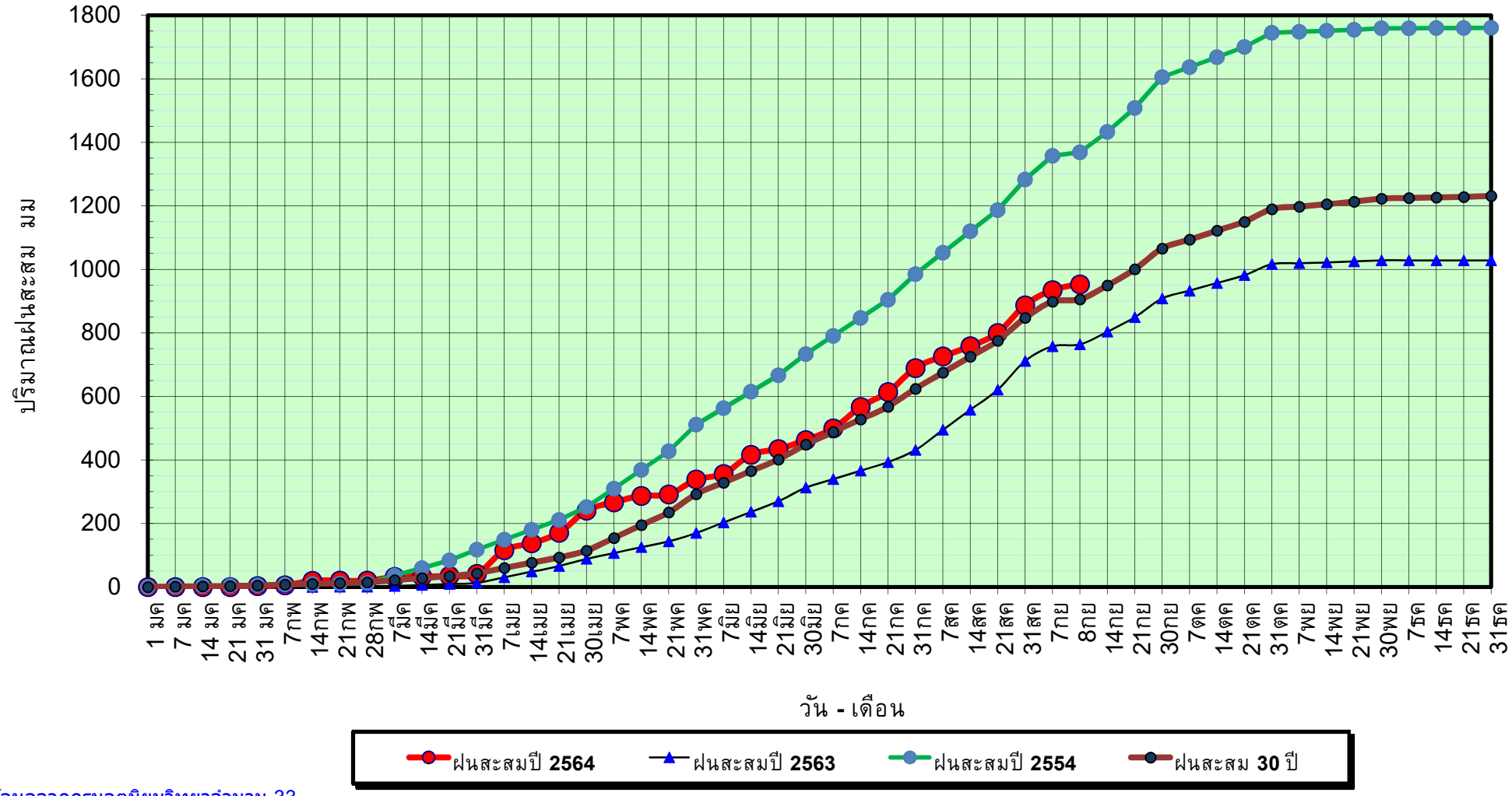

ข้อมูลจากกรมอุตุนิยมวิทยาจำนวน 33 สถานีข้อมูลปริมาณฝนสะสมถึง วันที่ 8 กันยายน 2564

ศูนย์เมขลา ศูนย์ป้องกันวิกฤติน้ำ กรมทรัพยากรน้ำ

วันที่ 8 กันยายน 2564

ฝน30ปี = 905.61 มม. (สะสมทั้งปี = 1,230.90 มม.)

ปี63 = 763.92 มม. (สะสมทั้งปี = 1,028.34 มม.)

ปี64 = 952.53 มม.

เปรียบเทียบกับ ปี 63 **มีค่ามากกว่า** 188.61 มม.

เปรียบเทียบกับฝนเฉลี่ย 30 ปี **มีค่ามากกว่า** 46.92 มม.

ปริมาณฝนเฉลี่ยสะสมรายเดือน ภาคเหนือ

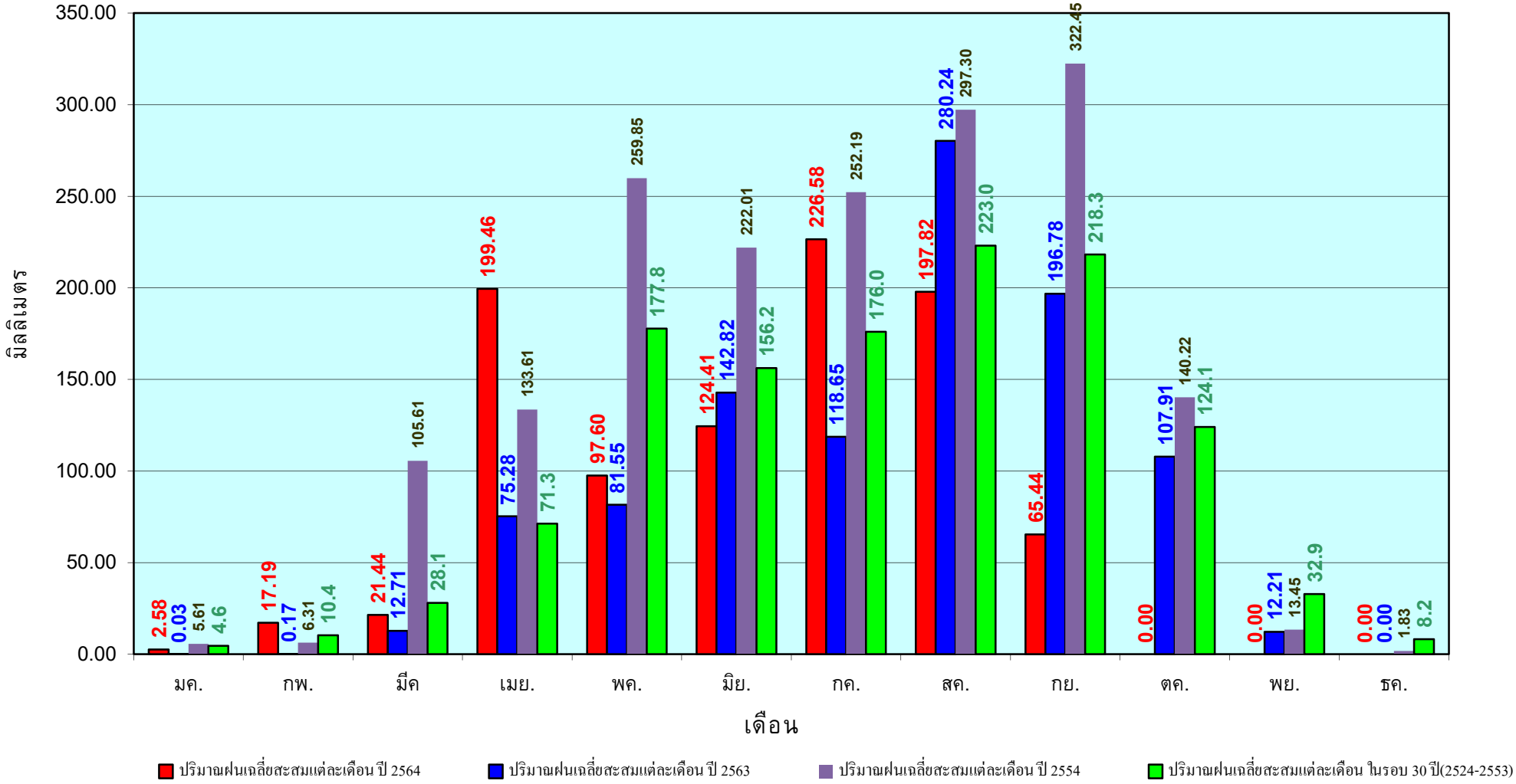

ข้อมูลจากกรมอุตุนิยมวิทยาจำนวน33 สถานีข้อมูลปริมาณฝนสะสมถึง วันที่ 8 กันยายน 2564

ศูนย์เมขลา ศูนย์ป้องกันวิกฤติน้ำ กรมทรัพยากรน้ำ

วันที่ 8 กันยายน 2564

ฝน30ปี = 1,086.93 มม. (สะสมทั้งปี = 1,404.50 มม.)

ปี63 = 1,001.68 มม. (สะสมทั้งปี = 1,381.81 มม.)

ปี64 = 1,035.28 มม.

เปรียบเทียบกับ ปี 63 **มีค่ามากกว่า** 33.60 มม.

เปรียบเทียบกับฝนเฉลี่ย 30 ปี **มีค่าน้อยกว่า** -51.65 มม.

ปริมาณฝนสะสมภาคตะวันออกเฉียงเหนือ

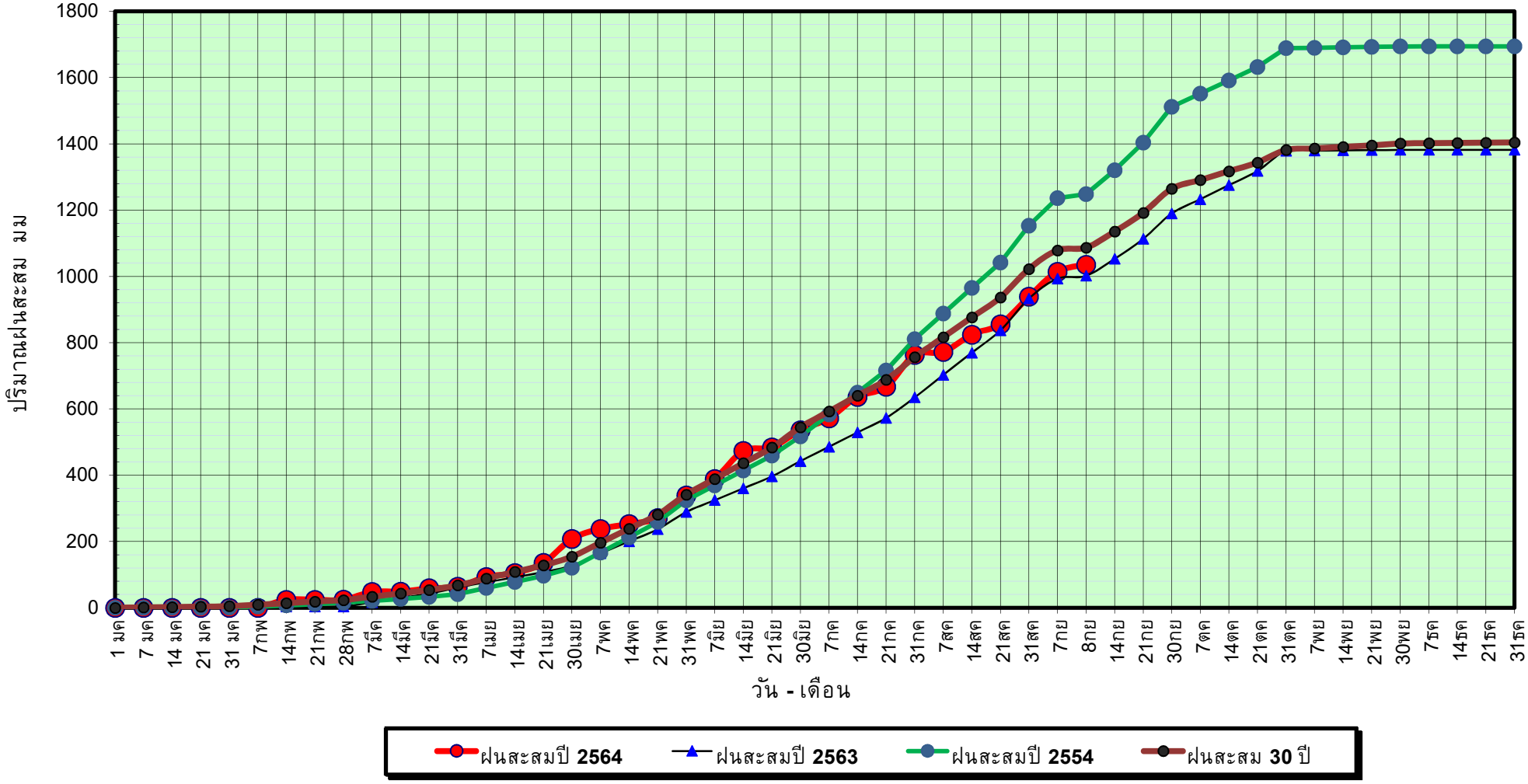

ข้อมูลจากกรมอุตุนิยมวิทยาจำนวน 31 สถานีข้อมูลปริมาณฝนสะสมถึง วันที่ 8 กันยายน 2564

ศูนย์เมขลา ศูนย์ป้องกันวิกฤติน้ำ กรมทรัพยากรน้ำ

วันที่ 8 กันยายน 2564

ฝน30ปี = 1,086.93 มม. (สะสมทั้งปี = 1,404.50 มม.)

ปี63 = 1,001.68 มม. (สะสมทั้งปี = 1,381.81 มม.)

ปี64 = 1,035.28 มม.

เปรียบเทียบกับ ปี 63 **มีค่ามากกว่า** 33.60 มม.

เปรียบเทียบกับฝนเฉลี่ย 30 ปี **มีค่าน้อยกว่า** -51.65 มม.

ปริมาณฝนเฉลี่ยสะสมรายเดือน ภาคตะวันออกเฉียงเหนือ

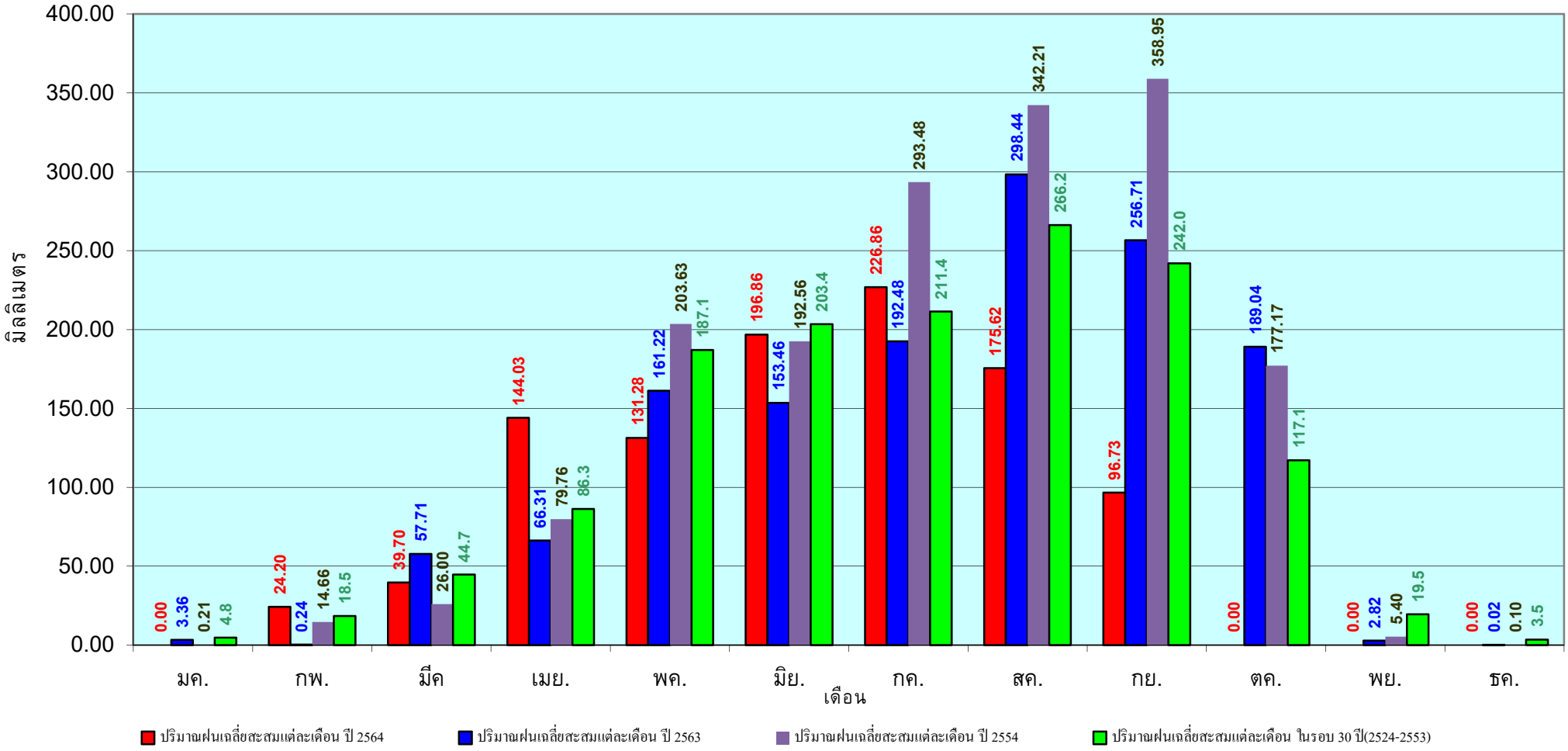

ข้อมูลจากกรมอุตุนิยมวิทยาจำนวน 31 สถานีข้อมูลปริมาณฝนสะสมถึง วันที่ 8 กันยายน 2564

ศูนย์เมขลา ศูนย์ป้องกันวิกฤติน้ำ กรมทรัพยากรน้ำ

วันที่ 8 กันยายน 2564

ฝน30ปี = 857.11 มม. (สะสมทั้งปี = 1,275.20 มม.)

ปี63 = 787.69 มม. (สะสมทั้งปี = 1,232.06 มม.)

ปี64 = 846.34 มม.

เปรียบเทียบกับ ปี 63 **มีค่ามากกว่า** 58.65 มม.

เปรียบเทียบกับฝนเฉลี่ย 30 ปี **มีค่าน้อยกว่า** -10.77 มม.

ปริมาณฝนสะสมภาคกลาง

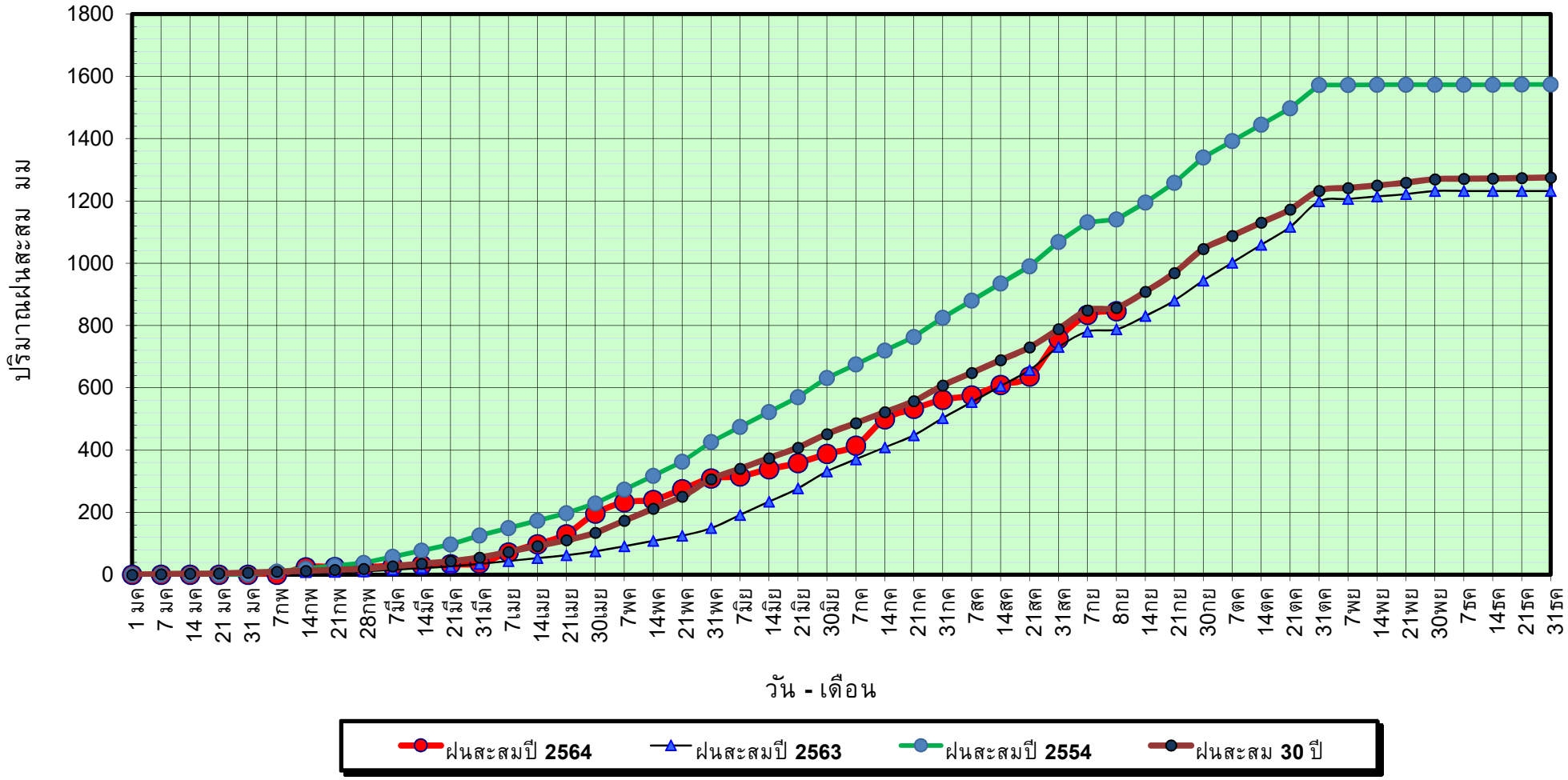

ข้อมูลจากกรมอุตุนิยมวิทยาจำนวน 14 สถานีข้อมูลปริมาณฝนสะสมถึง วันที่ 8 กันยายน 2564

ศูนย์เมขลา ศูนย์ป้องกันวิกฤติน้ำ กรมทรัพยากรน้ำ

วันที่ 8 กันยายน 2564

ฝน30ปี = 857.11 มม. (สะสมทั้งปี = 1,275.20 มม.)

ปี63 = 787.69 มม. (สะสมทั้งปี = 1,232.06 มม.)

ปี64 = 846.34 มม.

เปรียบเทียบกับ ปี 63 **มีค่ามากกว่า** 58.65 มม.

เปรียบเทียบกับฝนเฉลี่ย 30 ปี **มีค่าน้อยกว่า** -10.77 มม.

ปริมาณฝนเฉลี่ยสะสมรายเดือน ภาคกลาง

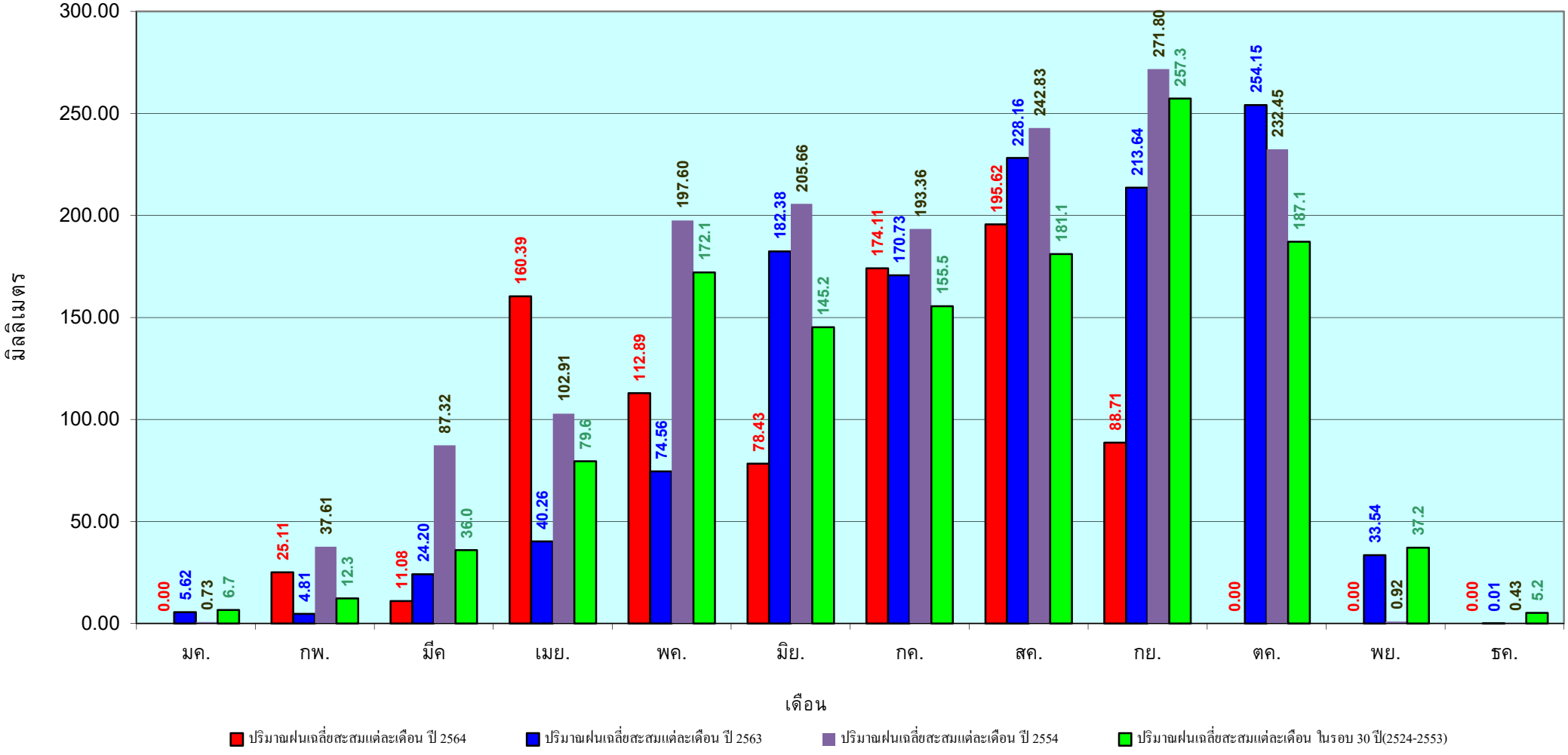

ข้อมูลจากกรมอุตุนิยมวิทยาจำนวน 14 สถานีข้อมูลปริมาณฝนสะสมถึง วันที่ 8 กันยายน 2564

ศูนย์เมขลา ศูนย์ป้องกันวิกฤติน้ำ กรมทรัพยากรน้ำ

วันที่ 8 กันยายน 2564

ฝน30ปี = 1,360.23 มม. (สะสมทั้งปี = 1,888.80 มม.)

ปี63 = 1,207.95 มม. (สะสมทั้งปี =1,831.26 มม.)

ปี64 = 1,580.09 มม.

เปรียบเทียบกับ ปี 63 **มีค่ามากกว่า** 372.13 มม.

เปรียบเทียบกับฝนเฉลี่ย 30 ปี **มีค่ามากกว่า** 219.86 มม.

ปริมาณฝนสะสมภาคตะวันออก

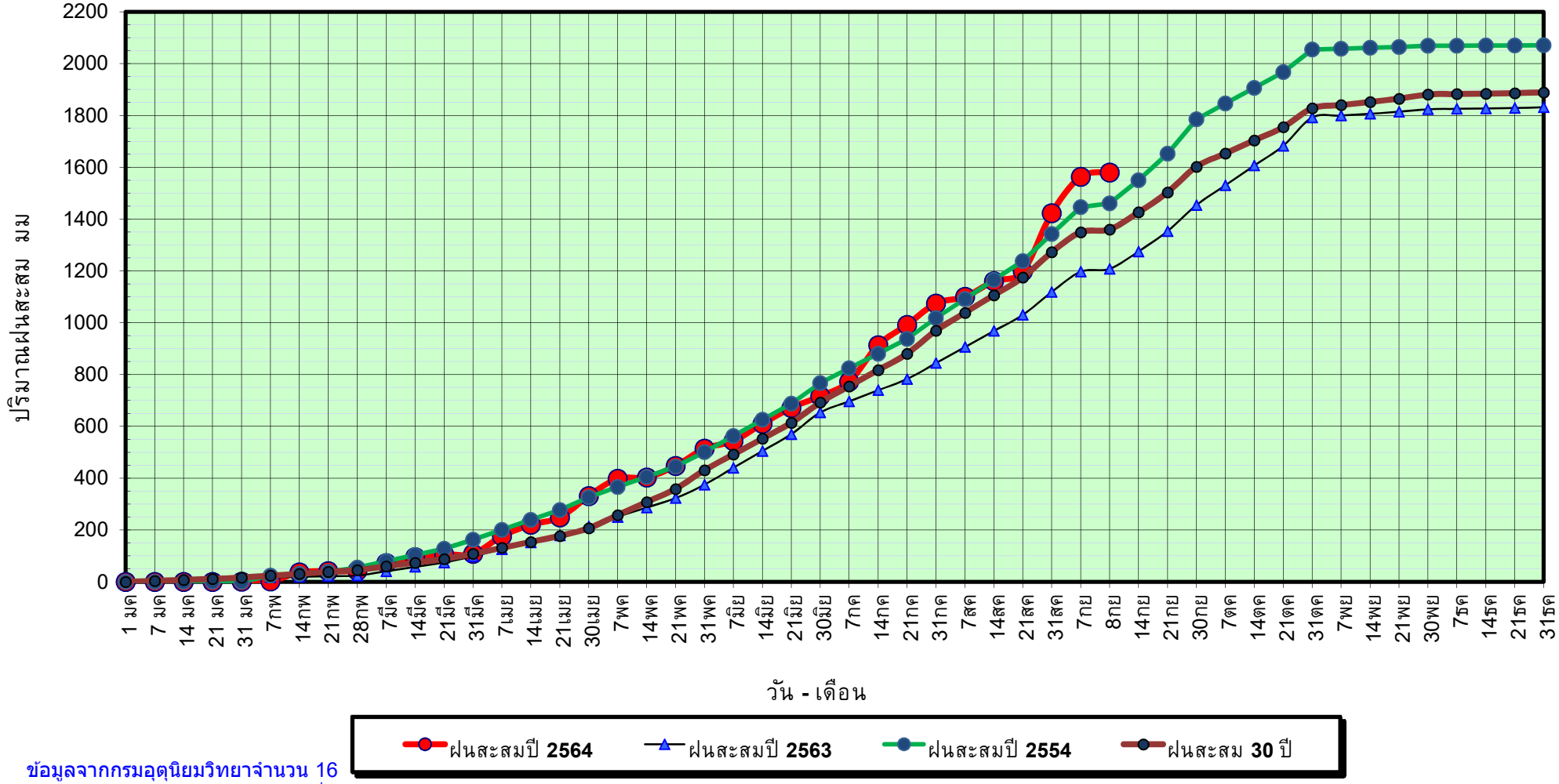

ข้อมูลจากกรมอุตุนิยมวิทยาจำนวน 16 สถานีข้อมูลปริมาณฝนสะสมถึง วันที่ 8 กันยายน 2564

ศูนย์เมขลา ศูนย์ป้องกันวิกฤติน้ำ กรมทรัพยากรน้ำ

วันที่ 8 กันยายน 2564

ฝน30ปี = 1,360.23 มม. (สะสมทั้งปี = 1,888.80 มม.)

ปี63 = 1,207.95 มม. (สะสมทั้งปี = 1,831.26 มม.)

ปี64 = 1,580.09 มม.

เปรียบเทียบกับ ปี 63 **มีค่ามากกว่า** 372.13 มม.

เปรียบเทียบกับฝนเฉลี่ย 30 ปี **มีค่ามากกว่า** 219.86 มม.

ปริมาณฝนเฉลี่ยสะสมรายเดือน ภาคตะวันออก

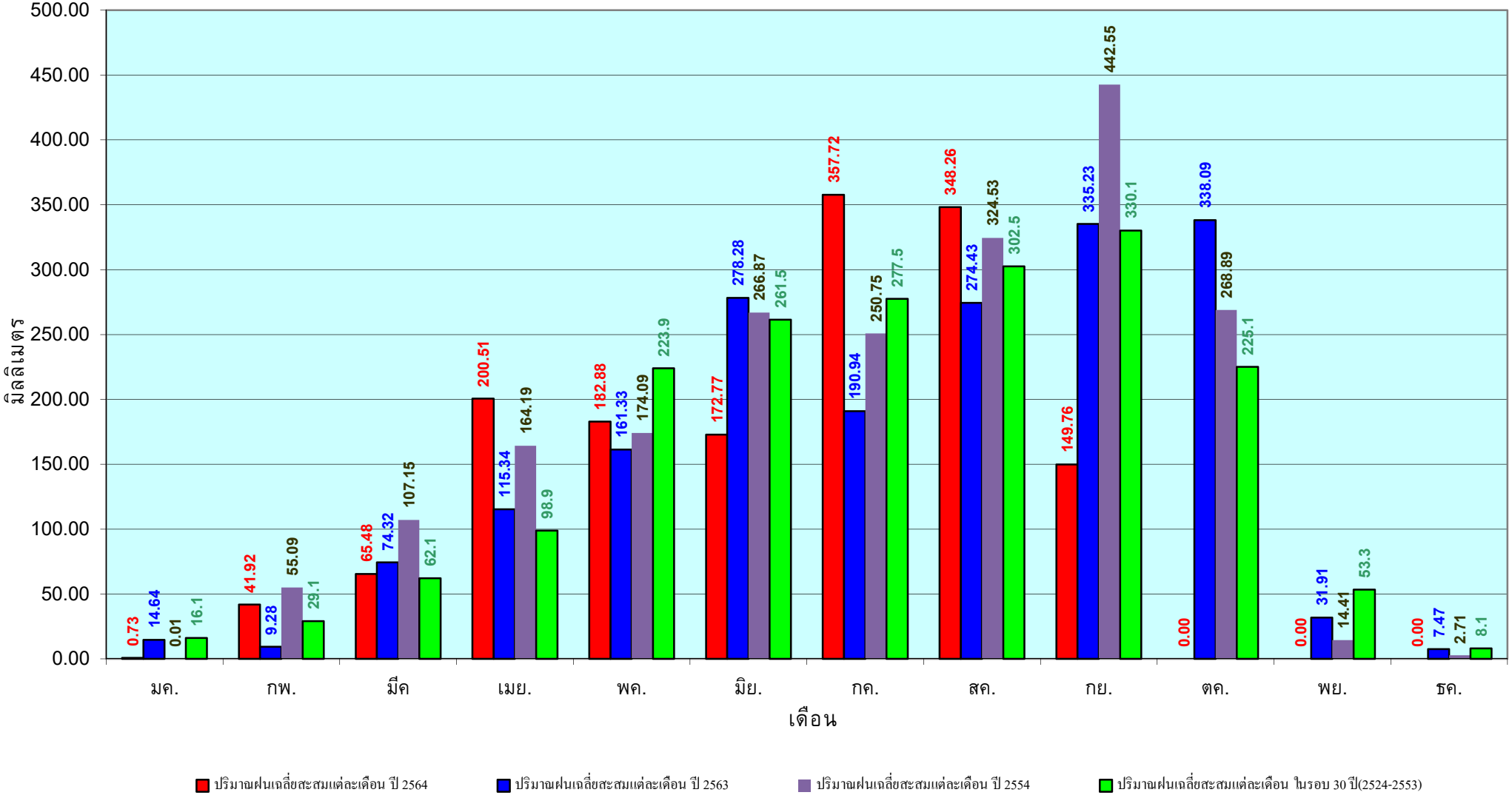

ข้อมูลจากกรมอุตุนิยมวิทยาจำนวน 16 สถานีข้อมูลปริมาณฝนสะสมถึง วันที่ 8 กันยายน 2564

ศูนย์เมขลา ศูนย์ป้องกันวิกฤติน้ำ กรมทรัพยากรน้ำ

วันที่ 8 กันยายน 2564

ฝน30ปี = 773.60 มม. (สะสมทั้งปี = 1,195.72 มม.)

ปี63 = 591.43 มม. (สะสมทั้งปี =1,113.80 มม.)

ปี64 = 855.88 มม.

เปรียบเทียบกับ ปี 63 **มีค่ามากกว่า** 264.45 มม.

เปรียบเทียบกับฝนเฉลี่ย 30 ปี **มีค่ามากกว่า** 82.28 มม.

ปริมาณฝนสะสมภาคตะวันตก

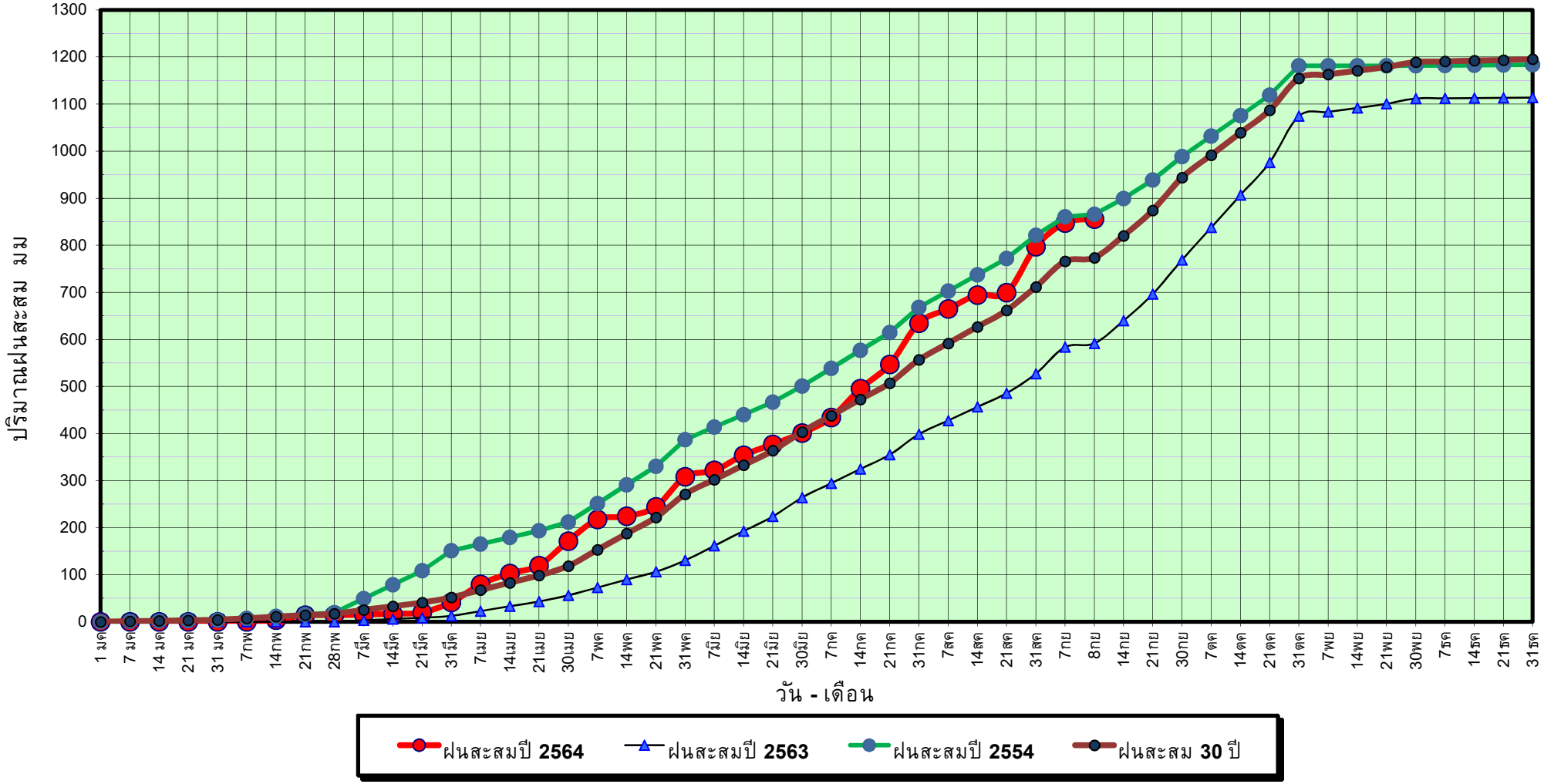

ข้อมูลจากกรมอุตุนิยมวิทยาจำนวน 5 สถานีข้อมูลปริมาณฝนสะสมถึง วันที่ 8 กันยายน 2564

ศูนย์เมขลา ศูนย์ป้องกันวิกฤติน้ำ กรมทรัพยากรน้ำ

วันที่ 8 กันยายน 2564

ฝน30ปี = 773.60 มม. (สะสมทั้งปี = 1,195.72 มม.)

ปี63 = 591.43 มม. (สะสมทั้งปี =1,113.80 มม.)

ปี64 = 855.88 มม.

เปรียบเทียบกับ ปี 63 **มีค่ามากกว่า** 264.45 มม.

เปรียบเทียบกับฝนเฉลี่ย 30 ปี **มีค่ามากกว่า** 82.28 มม.

ปริมาณฝนเฉลี่ยสะสมรายเดือน ภาคตะวันตก

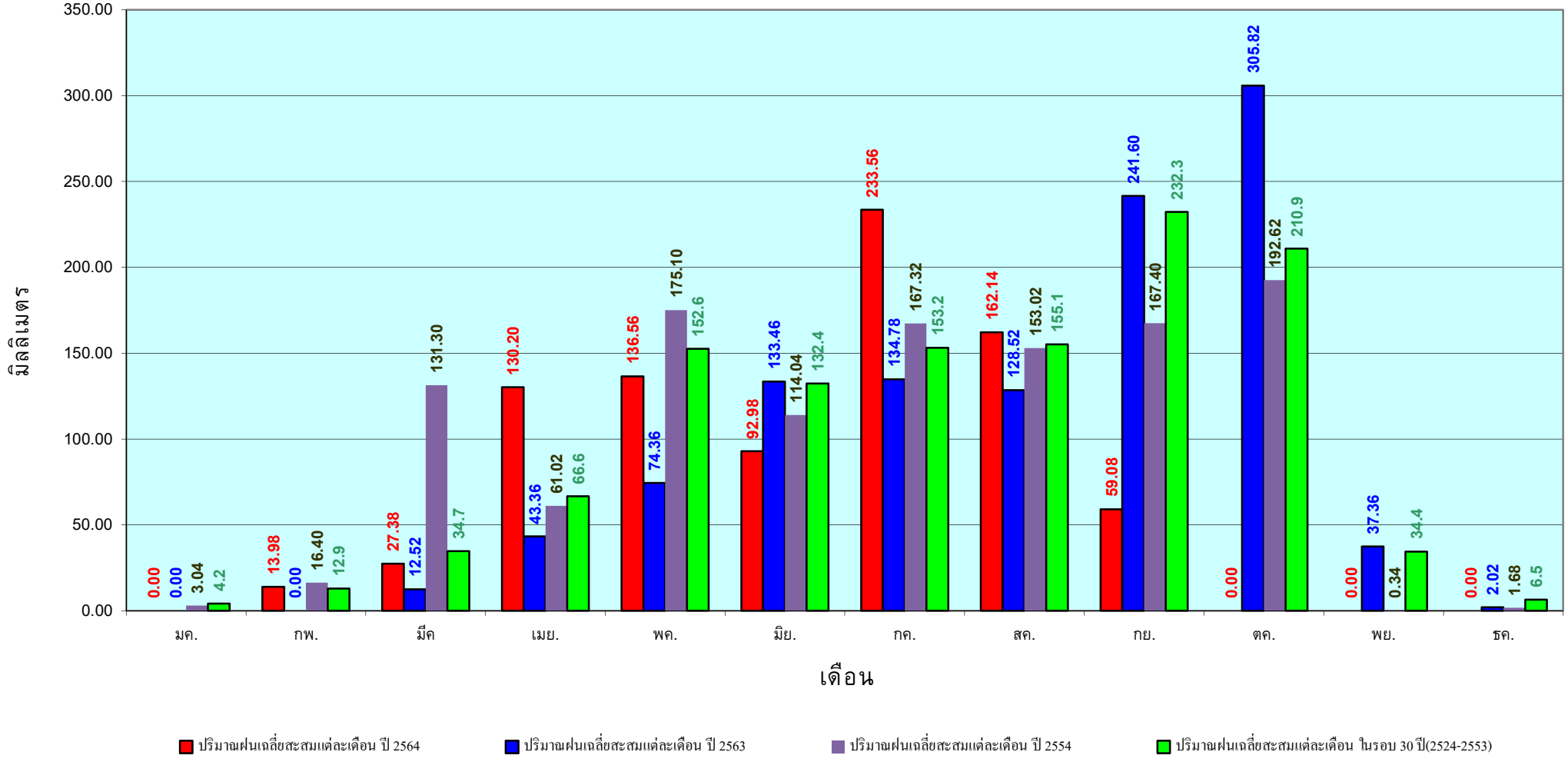

ข้อมูลจากกรมอุตุนิยมวิทยาจำนวน 5 สถานีข้อมูลปริมาณฝนสะสมถึง วันที่ 8 กันยายน 2564

ศูนย์เมขลา

ศูนย์ป้องกันวิกฤติน้ำ กรมทรัพยากรน้ำ

วันที่ 8 กันยายน 2564

ฝน30ปี = 1,317.71 มม. (สะสมทั้งปี = 2,271.55 มม.)

ปี63 = 1,082.82 มม. (สะสมทั้งปี = 2,267.57 มม.)

ปี64 = 1,165.96 มม.

เปรียบเทียบกับ ปี 63 **มีค่ามากกว่า** 83.14 มม.

เปรียบเทียบกับฝนเฉลี่ย 30 ปี **มีค่าน้อยกว่า** -151.75 มม.

ปริมาณฝนสะสมภาคใต้

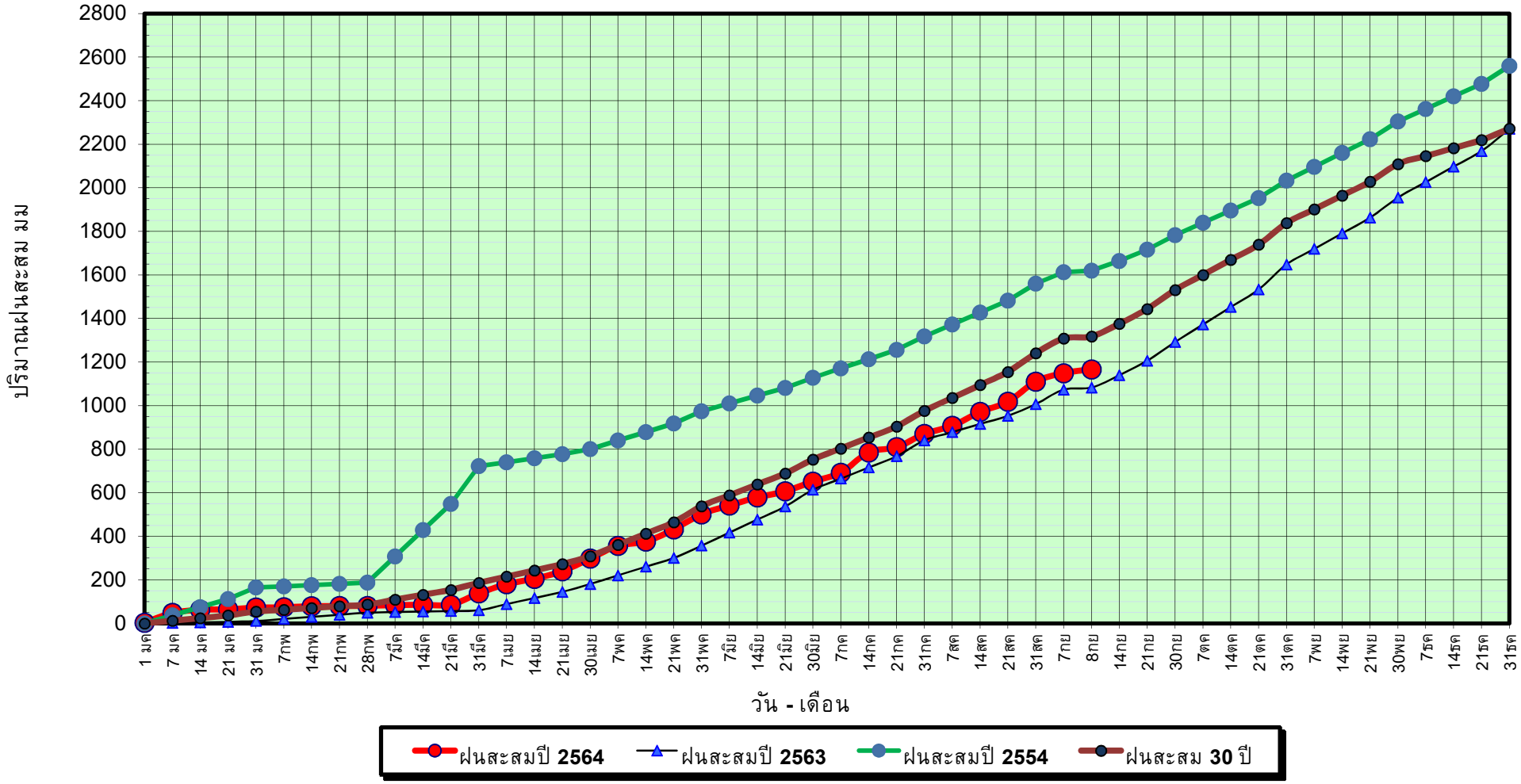

ข้อมูลจากกรมอุตุนิยมวิทยาจำนวน 29 สถานีข้อมูลปริมาณฝนสะสมถึง วันที่ 8 กันยายน 2564

ศูนย์เมขลา ศูนย์ป้องกันวิกฤติน้ำ กรมทรัพยากรน้ำ

วันที่ 8 กันยายน 2564

ฝน30ปี = 1,317.71 มม. (สะสมทั้งปี = 2,271.55 มม.)

ปี63 = 1,082.82 มม. (สะสมทั้งปี =2,267.57 มม.)

ปี64 = 1,165.96 มม.

เปรียบเทียบกับ ปี 63 **มีค่ามากกว่า** 83.14 มม.

เปรียบเทียบกับฝนเฉลี่ย 30 ปี **มีค่าน้อยกว่า** -151.75 มม.

ปริมาณฝนเฉลี่ยสะสมรายเดือน ภาคใต้

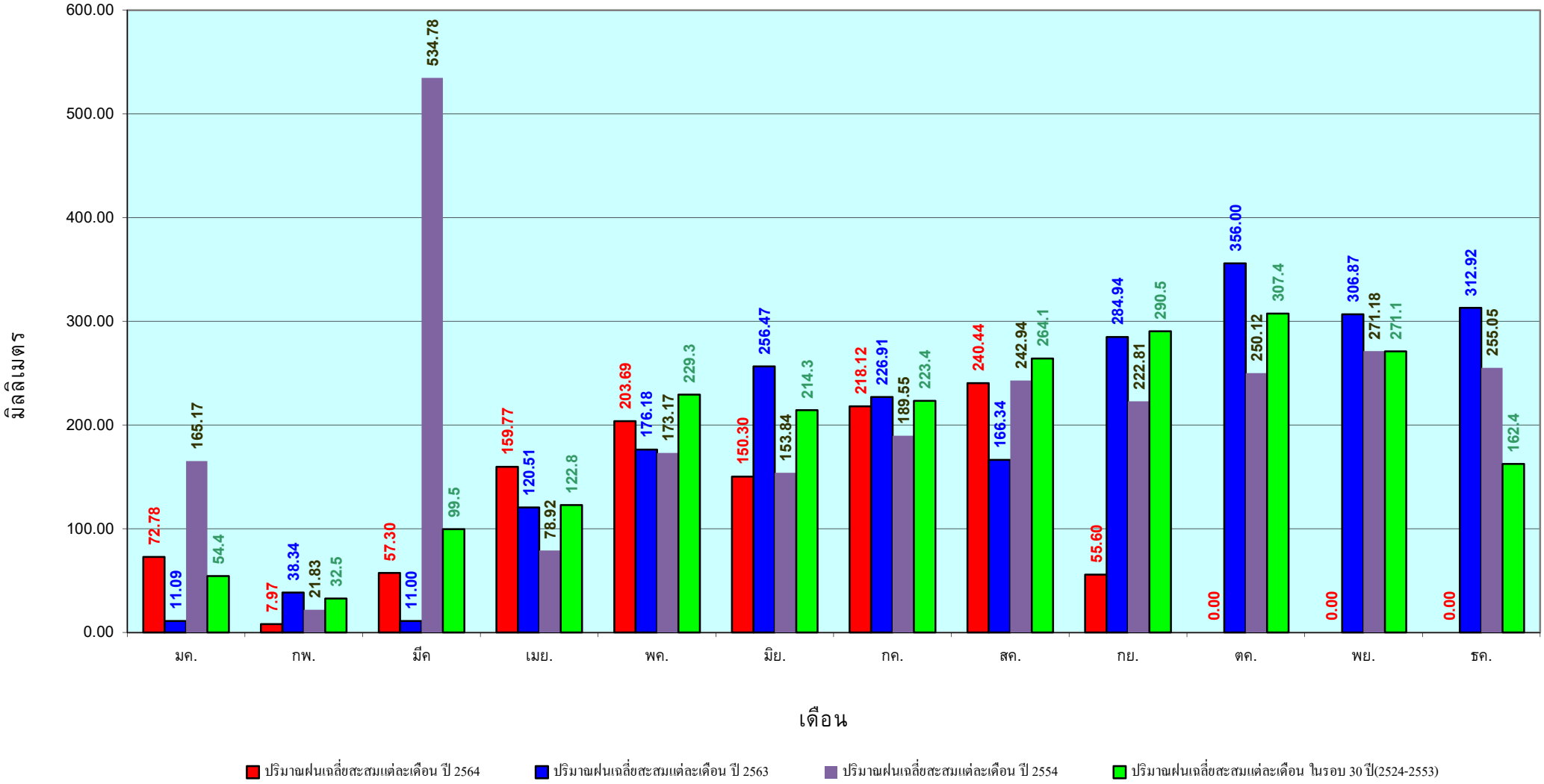

ข้อมูลจากกรมอุตุนิยมวิทยาจำนวน 29 สถานีข้อมูลปริมาณฝนสะสมถึง วันที่ 8 กันยายน 2564

ศูนย์เมขลา ศูนย์ป้องกันวิกฤติน้ำ กรมทรัพยากรน้ำ

สถานการณ์น้ำในอ่างเก็บน้ำ ขนาดใหญ่ และขนาดกลาง

รายงานสรุปสภาพน้ำในอ่างเก็บน้ำขนาดใหญ่และขนาดกลาง

รายงานสถานการณ์ ณ. วันที่ 9 กันยายน 2564

ปริมาณน้ำรวมทั้งประเทศ 70,921 ล้านลบ.ม..(100%)

เปรียบเทียบปริมาณน้ำรวมทั้งประเทศ ปัจจุบัน ใน ปี 64 และ ปี 63

วันที่ 9 กันยายน 2564 เท่ากับ 38,689 ล้าน ลบ.ม. หรือ เท่ากับ 54%

วันที่ 9 กันยายน 2563 เท่ากับ 34,598 ล้าน ลบ.ม. หรือ เท่ากับ 49%

ปริมาณน้ำในอ่างที่ใช้การได้ในสัปดาห์นี้ + มากกว่า / - น้อยกว่า สัปดาห์ก่อน **1,218.31** ล้าน ลบ.ม.

สรุปสถานการณ์ปริมาณน้ำในอ่างเก็บน้ำที่ใช้ในทุกกิจกรรมทั้งประเทศ มากกว่า ปริมาณน้ำที่ไหลเข้าอ่าง เมื่อเทียบกับสัปดาห์ที่ผ่านมา ควรใช้น้ำอย่างระมัดระวัง

ภาค	สถานการณ์ปริมาณน้ำในอ่าง ลดลง (แห่ง)	คงที่ (แห่ง)	เพิ่มขึ้น (แห่ง)	รวม (แห่ง)	ปริมาณน้ำเปลี่ยนแปลง (ล้าน ม.^{3})	สถานะ
ภาคเหนือ	-	1	6	7	333.00	ปริมาณน้ำในอ่างเก็บน้ำเพิ่มขึ้น
ภาคตะวันออกเฉียงเหนือ	-	-	12	12	184.00	ปริมาณน้ำในอ่างเก็บน้ำเพิ่มขึ้น
ภาคกลาง	-	-	3	3	103.00	ปริมาณน้ำในอ่างเก็บน้ำเพิ่มขึ้น
ภาคตะวันตก	-	-	2	2	456.00	ปริมาณน้ำในอ่างเก็บน้ำเพิ่มขึ้น
ภาคตะวันออก	-	-	10	10	98.31	ปริมาณน้ำในอ่างเก็บน้ำเพิ่มขึ้น
ภาคใต้	1	-	3	4	44.00	ปริมาณน้ำในอ่างเก็บน้ำเพิ่มขึ้น
รวมทั้งประเทศ	**1**	**1**	**36**	**38**	**1218.31**	ปริมาณน้ำในอ่างเก็บน้ำเพิ่มขึ้น

% ปริมาณน้ำรวมแต่ละภาคปัจจุบัน

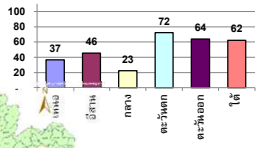

สรุปสถานการณ์ปริมาณน้ำในอ่างฯ

คงที่	1	อ่าง
ลดลง	1	อ่าง
เพิ่มขึ้น	36	อ่าง

	ภาค / อ่างเก็บน้ำ เขื่อน		ความจุที่ รนก. (ล้าน ม.^{3})	ปริมาณน้ำที่ใช้งานไม่ได้ (ล้าน ม.^{3})	ใช้การได้จริง (ล้าน ม.^{3})	ปริมาณน้ำรวม วันที่ 9 กันยายน 2563 (ล้าน ม.^{3})	%	ปัจจุบัน วันที่ 9 กันยายน 2564 ปริมาตรน้ำรวม (ล้าน ม.^{3})	%	ปริมาตรน้ำใช้การได้จริง (ล้าน ม.^{3})	%	สัปดาห์ก่อน วันที่ 3 กันยายน 2564 ปริมาตรน้ำรวม (ล้าน ม.^{3})	%	ปริมาตรน้ำใช้การได้จริง (ล้าน ม.^{3})	%	ปริมาณน้ำ + เพิ่มขึ้น - ลดลง (ล้าน ม.^{3})	สถานการณ์ปริมาณน้ำในอ่าง
	ภาคเหนือ (7)																
1	ภูมิพล (2)	ตาก	13,462	3,800	9,662	4,518	34%	4,734	35%	934	10%	4,625	34%	825	9%	109.00	เพิ่มขึ้น
2	สิริกิติ์ (2)	อุตรดิตถ์	9,510	2,850	6,660	5,020	53%	3,693	39%	843	13%	3,635	38%	785	12%	58.00	เพิ่มขึ้น
3	แม่งัด	เชียงใหม่	265	12	253	122	46%	92	35%	80	32%	92	35%	80	32%	-	คงที่
4	แม่กวง	เชียงใหม่	263	14	249	105	40%	47	18%	33	13%	46	17%	32	13%	1.00	เพิ่มขึ้น
5	กิวลม	ลำปาง	106	3	103	58	55%	48	45%	45	44%	44	42%	41	40%	4.00	เพิ่มขึ้น
6	กิวคอหมา	ลำปาง	170	6	164	95	56%	57	34%	51	31%	55	32%	49	30%	2.00	เพิ่มขึ้น
7	แควน้อย	พิษณุโลก	939	43	896	263	28%	381	41%	338	38%	283	30%	240	27%	98.00	เพิ่มขึ้น
	แม่มอก		110	16	94	25	23%	75	68%	59	63%	57	52%	41	44%	18.00	เพิ่มขึ้น
	รวมภาคเหนือ 34.85%		**24,825**	**6,744**	**18,081**	10,207	**41%**	9,129	37%	2,385	**13%**	8,836	36%	**2,052**	11%	333.00	เพิ่มขึ้น
	ภาคตะวันออกเฉียงเหนือ (12)																
8	ห้วยหลวง	อุดรธานี	136	7	129	44	32%	47	35%	40	31%	46	34%	39	30%	1.00	เพิ่มขึ้น
9	น้ำอูน	สกลนคร	520	45	475	234	45%	224	43%	179	38%	216	42%	171	36%	8.00	เพิ่มขึ้น
10	น้ำพุง (2)	สกลนคร	165	8	157	55	33%	61	37%	53	34%	57	35%	49	31%	4.00	เพิ่มขึ้น
11	จุฬาภรณ์ (2)	ชัยภูมิ	164	37	127	54	33%	98	60%	61	48%	93	57%	56	44%	5.00	เพิ่มขึ้น
12	อุบลรัตน์ (2)	ขอนแก่น	2,431	581	1,850	459	19%	746	31%	165	9%	693	29%	112	6%	53.00	เพิ่มขึ้น
13	ลำปาว	กาฬสินธุ์	1,980	100	1,880	777	39%	641	32%	541	29%	614	31%	514	27%	27.00	เพิ่มขึ้น
14	ลำตะคอง	นครราชสีมา	314	22	292	99	32%	218	69%	196	67%	212	68%	190	65%	6.00	เพิ่มขึ้น
15	ลำพระเพลิง	นครราชสีมา	155	1	154	41	26%	117	75%	116	75%	98	63%	97	63%	19.00	เพิ่มขึ้น
16	มูลบน	นครราชสีมา	141	7	134	27	19%	106	75%	99	74%	97	69%	90	67%	9.00	เพิ่มขึ้น
17	ลำแซะ	นครราชสีมา	275	7	268	44	16%	168	61%	161	60%	164	60%	157	59%	4.00	เพิ่มขึ้น
18	ลำนางรอง	บุรีรัมย์	121	3	118	20	17%	66	55%	63	53%	65	54%	62	53%	1.00	เพิ่มขึ้น
19	สิรินธร (2)	อุบลราชธานี	1,966	831	1,135	1,237	63%	1,323	67%	492	43%	1,276	65%	445	39%	47.00	เพิ่มขึ้น
	รวมภาค ตอน. 11.80%		**8,369**	**1,649**	**6,720**	3,090	**37%**	3,816	46%	**2,166**	32%	3,632	43%	**1,982**	29%	184.00	เพิ่มขึ้น
	ภาคกลาง (3)																
20	ป่าสักชลสิทธิ์	ลพบุรี	960	3	957	66	7%	156	16%	153	16%	74	8%	71	7%	82.00	เพิ่มขึ้น
21	ทับเสลา	อุทัยธานี	160	17	143	33	21%	45	28%	28	20%	38	24%	21	15%	7.00	เพิ่มขึ้น
22	กระเสียว	สุพรรณบุรี	299	99	200	61	20%	118	39%	19	10%	105	35%	6	3%	13.00	เพิ่มขึ้น
	รวมภาคกลาง 1.92%		**1,419**	**119**	**1,300**	160	**11%**	320	**23%**	**200**	**14%**	216	**15%**	97	7%	103.00	เพิ่มขึ้น
	ภาคตะวันตก (2)																
23	ศรีนครินทร์ (2)	กาญจนบุรี	17,745	10,265	7,480	11,895	67%	12,854	72%	2,589	35%	12,576	71%	2,311	31%	278.00	เพิ่มขึ้น
24	วชิราลงกรณ (2)	กาญจนบุรี	8,860	3,012	5,848	3,918	44%	6,388	72%	3,376	58%	6,210	70%	3,198	55%	178.00	เพิ่มขึ้น
	รวมภาคตะวันตก 37.51%		**26,605**	**13,277**	**13,328**	15,812	**59%**	19,242	72%	**5,965**	45%	18,786	71%	**5,509**	**41%**	456.00	เพิ่มขึ้น
	ภาคตะวันออก (6+4)																
25	ขุนด่านฯ	นครนายก	224	5.00	219	125	56%	173	77%	168	77%	167	75%	162	74%	6.00	เพิ่มขึ้น
26	คลองสียัด	ฉะเชิงเทรา	420	30.00	390	69	16%	120	29%	90	23%	104	25%	74	19%	16.00	เพิ่มขึ้น
27	บางพระ (3)	ชลบุรี	117	12.00	105	27	23%	46	39%	34	32%	40	34%	28	27%	6.00	เพิ่มขึ้น
28	หนองปลาไหล(3)	ระยอง	164	13.75	150	134	82%	134	82%	120	80%	127	78%	113	76%	7.00	เพิ่มขึ้น
29	ประแสร์ (3)	ระยอง	295	20.00	275	120	41%	245	83%	225	82%	230	78%	210	76%	15.00	เพิ่มขึ้น
30	มาบประชัน (3)	ระยอง	17	0.72	16	5	30%	11	65%	10	64%	10	63%	9.74	61%	0.36	เพิ่มขึ้น
31	หนองค้อ (3)	ระยอง	21	1.00	20	12	55%	13	59%	12	57%	12	58%	11.34	56%	0.27	เพิ่มขึ้น
32	ดอกกราย (3)	ระยอง	79	3.00	76	54	68%	52	65%	49	64%	47	59%	43.71	57%	4.84	เพิ่มขึ้น
33	คลองใหญ่ (3)	ระยอง	45	3.00	42	38	83%	38	84%	35	83%	35	78%	32.30	76%	2.84	เพิ่มขึ้น
34	นฤบดินทรจินดา	ปราจีนบุรี	295	19.00	276	595	202%	242	82%	223	81%	202	68%	183.00	66%	40.00	เพิ่มขึ้น
	รวมภาคตะวันออก 2.37%		**1,678**	**107**	**1,570**	1,178	**70%**	1,073	64%	**966**	62%	975	58%	**867**	55%	98.31	เพิ่มขึ้น
	ภาคใต้ (4)																
35	แก่งกระจาน	เพชรบุรี	710	65	645	231	33%	463	65%	398	62%	443	62%	378	59%	20.00	เพิ่มขึ้น
36	ปราณบุรี	ประจวบคีรีขันธ์	391	18	373	123	31%	236	60%	218	58%	221	57%	203	54%	15.00	เพิ่มขึ้น
37	รัชชประภา (2)	สุราษฎร์ธานี	5,639	1,352	4,287	2,837	50%	3,708	66%	2,356	55%	3,697	66%	2,345	55%	11.00	เพิ่มขึ้น
38	บางลาง (2)	ยะลา	1,454	276	1,178	959	66%	700	48%	424	36%	702	48%	426	36%	-2.00	ลดลง
	รวมภาคใต้ 11.55%		**8,194**	**1,711**	**6,483**	4,151	**51%**	5,108	62%	**3,396**	52%	5,062	62%	**3,352**	52%	44.00	เพิ่มขึ้น
	รวมทั้งประเทศ 100%(38)		**71,090**	**23,607**	**47,482**	**34,598**	**49%**	**38,689**	54%	**15,078**	**32%**	**30,132**	42%	**13,859**	29%	1,218.31	เพิ่มขึ้น

ที่มาข้อมูล : ตารางสรุปสภาพน้ำในอ่างเก็บน้ำขนาดใหญ่ทั้งประเทศ และตารางสรุปสภาพน้ำในอ่างเก็บน้ำภาคตะวันออก กรมชลประทาน

ศูนย์เมฆลา ศูนย์ป้องกันวิกฤติน้ำ กรมทรัพยากรน้ำ

หมายเหตุ :

1) อ่างเก็บน้ำขนาดใหญ่ หมายถึง อ่างเก็บน้ำที่มีความจุตั้งแต่ 100 ล้าน ลบ.ม. ขึ้นไป

2) เป็นอ่างเก็บน้ำอยู่ในความรับผิดชอบของการไฟฟ้าฝ่ายผลิตแห่งประเทศไทย(10) นอกนั้นอยู่ในความรับผิดชอบของกรมชลประทาน(28)

3) เป็นอ่างเก็บน้ำขนาดกลางที่มีความสำคัญต่อการอุตสาหกรรมและการประปาฯ ของลุ่มน้ำชายฝั่งทะเลตะวันออก

4) ที่มา : กรมชลประทาน และการไฟฟ้าฝ่ายผลิตแห่งประเทศไทย

5) จังหวัดที่มีอ่างเก็บน้ำขนาดใหญ่มีจำนวน 26 จังหวัด ไม่มี 50 จังหวัด

รนก. หมายถึง ระดับเก็บกักน้ำของอ่าง

ลำดับของเขื่อนตามความจุ

1.ศรีนครินทร์ 2.ภูมิพล 3.สิริกิติ์ 4.วชิราลงกรณ 5.รัชชประภา 6.อุบลรัตน์ 7.สิรินธร 8.บางลาง 9.ลำปาว 10.ป่าสัก

ลำดับของเขื่อนตามปริมาณน้ำใช้การได้

1.ภูมิพล 2.ศรีนครินทร์ 3.สิริกิติ์ 4.วชิราลงกรณ 5.รัชชประภา 6.ลำปาว 7.อุบลรัตน์ 8.บางลาง 9.สิรินธร 10.ป่าสัก

แหล่งน้ำขนาดเล็ก



รายงานสถานการณ์ปริมาณน้ำแหล่งน้ำขนาดเล็ก ประจำวันที่ 9 ก.ย. 2564

ศูนย์ป้องกันวิกฤติน้ำ กรมทรัพยากรน้ำ

- วิกฤติน้ำมาก 9 แหล่งน้ำ
- เฝ้าระวังน้ำมาก 2 แหล่งน้ำ
- เกณฑ์ปกติ 20 แหล่งน้ำ
- เฝ้าระวังน้ำน้อย 0 แหล่งน้ำ
- วิกฤติน้ำน้อย 0 แหล่งน้ำ

ปริมาณน้ำปัจจุบัน 31.07 ล้าน ลบ.ม.

คิดเป็นร้อยละ 82.18 ของความจุเก็บกัก

แนวโน้ม **เพิ่มขึ้น**

ระดับ (ม.รทก)	ปริมาตร (ล้าน ลบ.ม.)

แนวโน้ม ในช่วงเฝ้าระวัง

แนวโน้ม ในช่วงวิกฤติ

ลุ่มน้ำโขง (ตะวันออกเฉียงเหนือ)

รายงานสถานการณ์ปริมาณน้ำแหล่งน้ำขนาดเล็ก ประจำวันที่ 9 ก.ย. 2564

ศูนย์ป้องกันวิกฤติน้ำ กรมทรัพยากรน้ำ

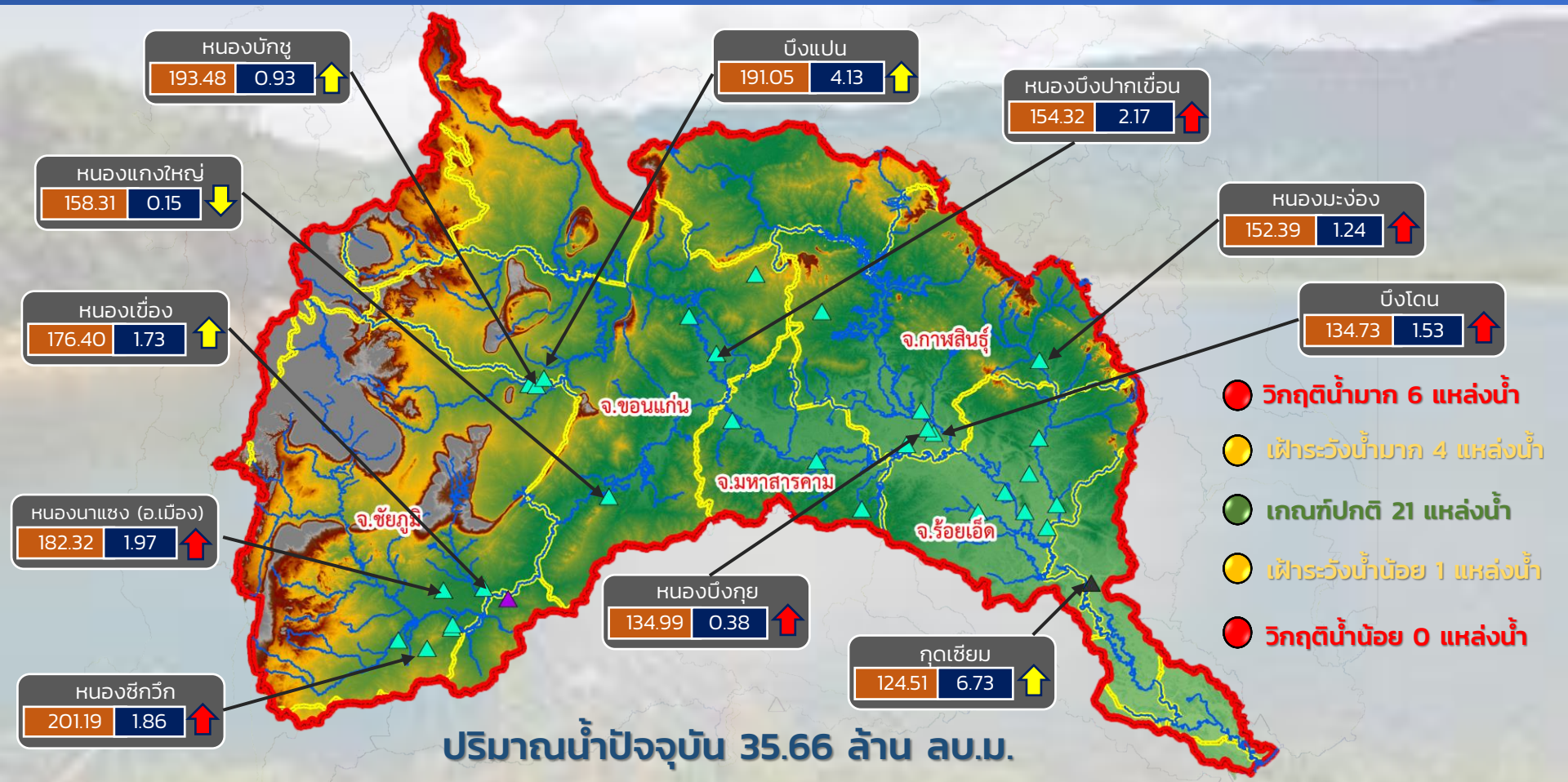

ปริมาณน้ำปัจจุบัน 35.66 ล้าน ลบ.ม.

คิดเป็นร้อยละ 78.89 ของความจุเก็บกัก

แนวโน้ม เพิ่มขึ้น

ระดับ (ม.รทก)	ปริมาตร (ล้าน ลบ.ม.)

แนวโน้ม ในช่วงเฝ้าระวัง

แนวโน้ม ในช่วงวิกฤติ

สทภ. 4

สทภ. 5

สทภ. 11

ลุ่มน้ำชี

รายงานสถานการณ์ปริมาณน้ำแหล่งน้ำขนาดเล็ก ประจำวันที่ 9 ก.ย. 2564

ศูนย์ป้องกันวิกฤติน้ำ กรมทรัพยากรน้ำ

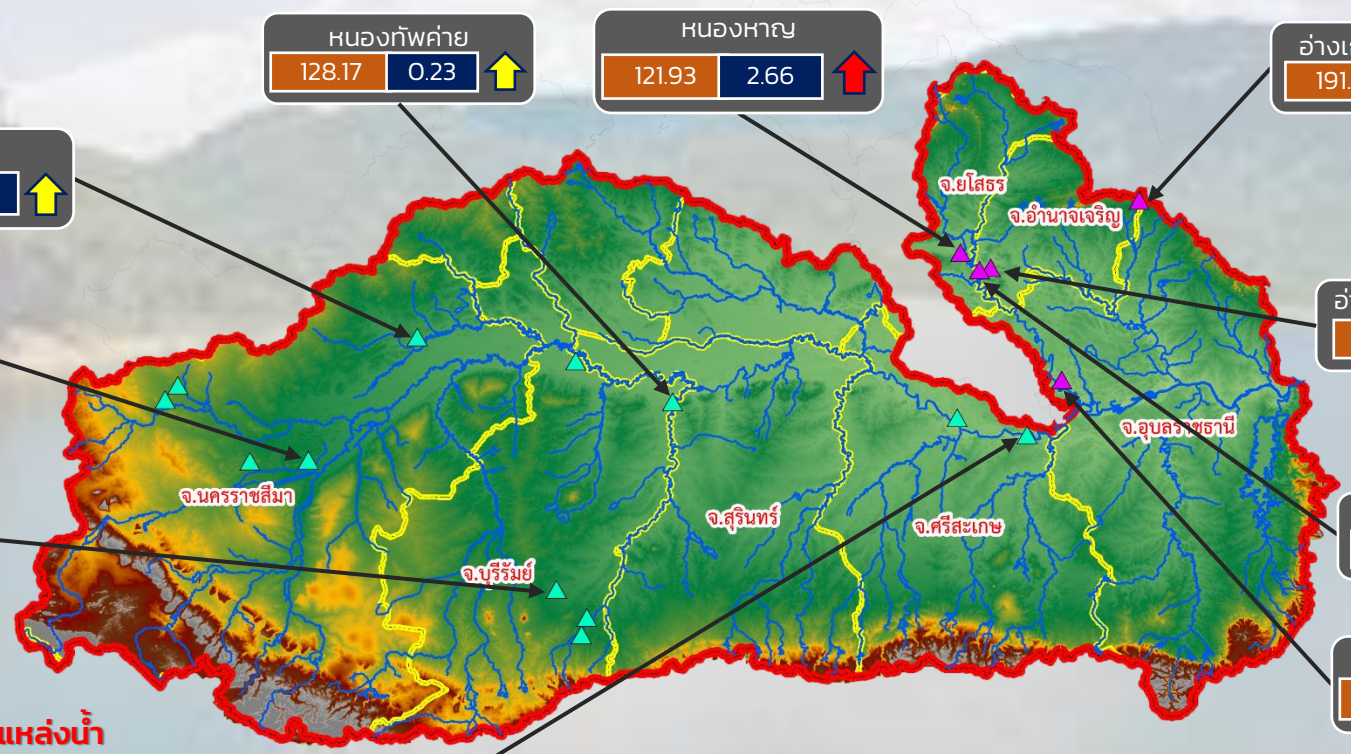

	ระดับ (ม.รทก)	ปริมาตร (ล้าน ลบ.ม.)	
หนองทัพค่าย	128.17	0.23	↑
หนองหาญ	121.93	2.66	↑
อ่างเก็บน้ำห้วยหินกอง	191.45	5.19	↑
บึงแท่น	149.89	3.34	↑
บึงปรือแวง	165.80	2.53	↑
อ่างเก็บน้ำหนองสามขา	121.65	0.41	↑
หนองโสน	160.24	1.30	↑
หนองเลิงบ่อกวน	120.48	1.37	↑
หนองขอน	113.97	0.56	↑
หนองจรเข้	114.59	1.26	↑

- วิกฤติน้ำมาก 5 แหล่งน้ำ
- เฝ้าระวังน้ำมาก 5 แหล่งน้ำ
- เกณฑ์ปกติ 7 แหล่งน้ำ
- เฝ้าระวังน้ำน้อย 0 แหล่งน้ำ
- วิกฤติน้ำน้อย 0 แหล่งน้ำ

ปริมาณน้ำปัจจุบัน 30.12 ล้าน ลบ.ม.

คิดเป็นร้อยละ 88.42 ของความจุเก็บกัก

แนวโน้ม เพิ่มขึ้น

ระดับ (ม.รทก)	ปริมาตร (ล้าน ลบ.ม.)

↑↓ แนวโน้ม ในช่วงเฝ้าระวัง

↑↓ แนวโน้ม ในช่วงวิกฤติ

▲ สทภ. 5

▲ สทภ. 11

ลุ่มน้ำมูล

รายงานสถานการณ์ปริมาณน้ำแหล่งน้ำขนาดเล็ก ประจำวันที่ 9 ก.ย. 2564

ศูนย์ป้องกันวิกฤติน้ำ กรมทรัพยากรน้ำ

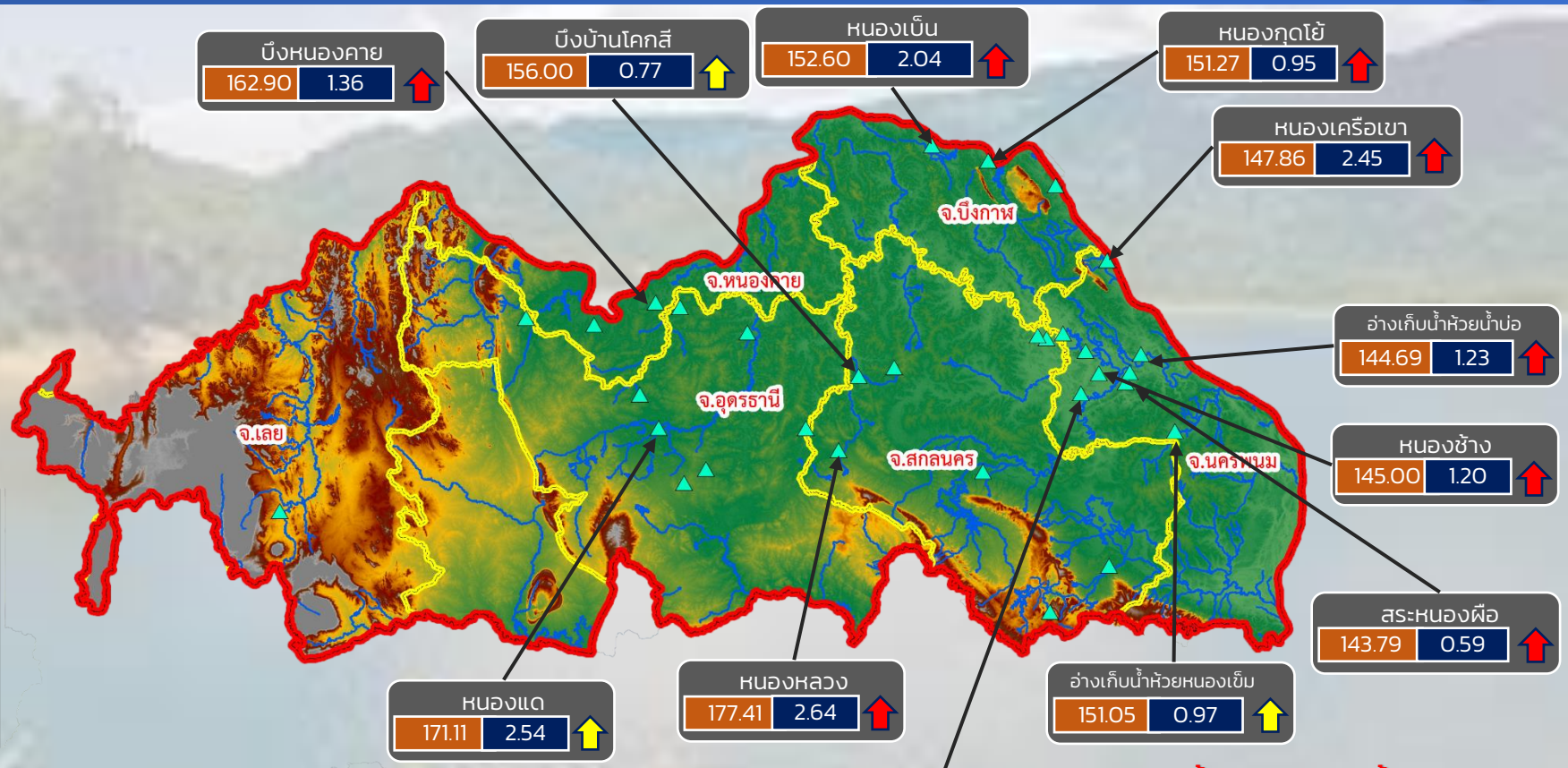

ปริมาณน้ำปัจจุบัน 31.07 ล้าน ลบ.ม.

คิดเป็นร้อยละ 82.18 ของความจุเก็บกัก

แนวโน้ม **เพิ่มขึ้น**

- วิกฤติน้ำมาก 9 แหล่งน้ำ
- เฝ้าระวังน้ำมาก 2 แหล่งน้ำ
- เกณฑ์ปกติ 21 แหล่งน้ำ
- เฝ้าระวังน้ำน้อย 0 แหล่งน้ำ
- วิกฤติน้ำน้อย 0 แหล่งน้ำ

ระดับ (ม.รทก)	ปริมาตร (ล้าน ลบ.ม.)

แนวโน้ม ในช่วงเฝ้าระวัง

แนวโน้ม ในช่วงวิกฤติ

สำนักงานทรัพยากรน้ำภาค 3

รายงานสถานการณ์ปริมาณน้ำแหล่งน้ำขนาดเล็ก ประจำวันที่ 9 ก.ย. 2564

ศูนย์ป้องกันวิกฤติน้ำ กรมทรัพยากรน้ำ

- วิกฤติน้ำมาก 6 แหล่งน้ำ
- ระวังน้ำมาก 3 แหล่งน้ำ
- เกณฑ์ปกติ 19 แหล่งน้ำ
- ระวังน้ำน้อย 1 แหล่งน้ำ
- วิกฤติน้ำน้อย 0 แหล่งน้ำ

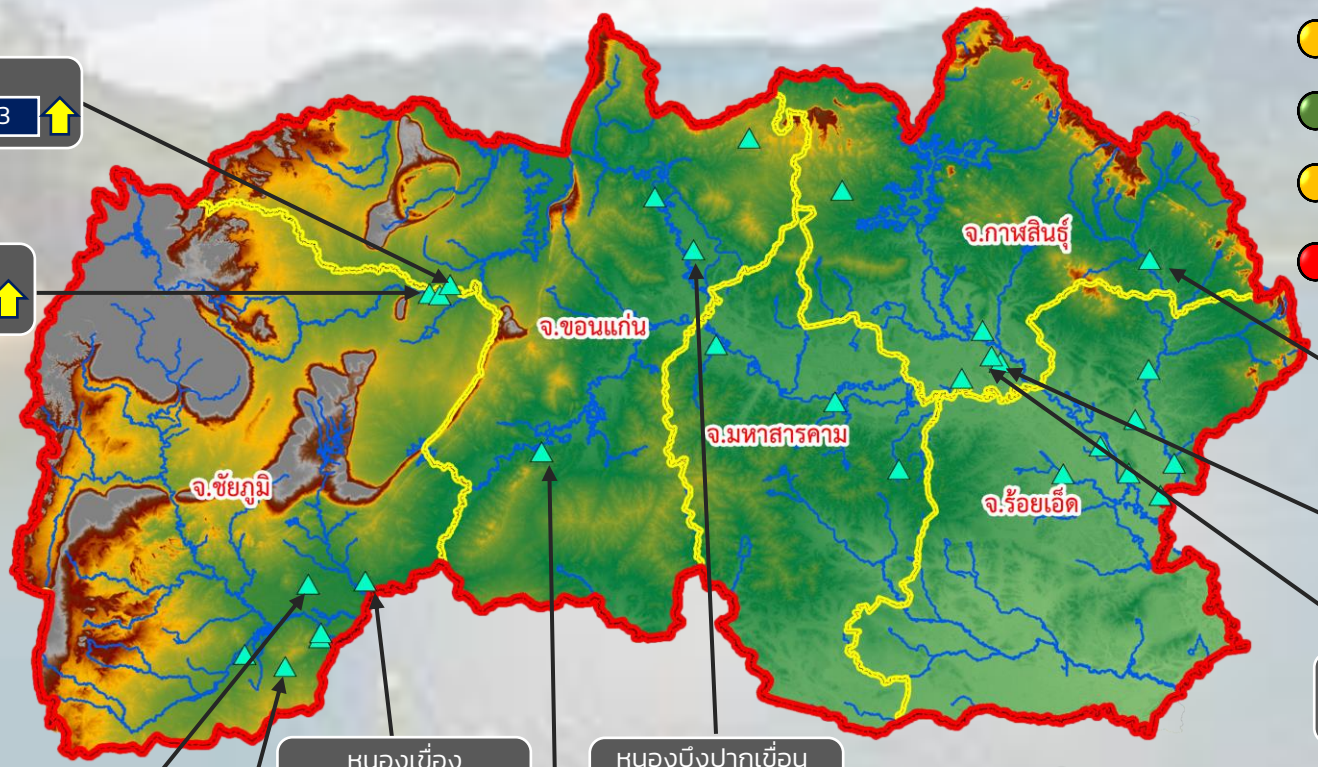

แหล่งน้ำ	ระดับ (ม.รทก)	ปริมาตร (ล้าน ลบ.ม.)	แนวโน้ม
บึงแปน	191.05	4.13	↑
หนองปักชู	193.48	0.93	↑
หนองมะง่อง	152.39	1.24	↑
บึงโดน	134.73	1.53	↑
หนองบึงกุย	134.99	0.38	↑
หนองเขื่อง	176.40	1.73	↑
หนองบึงปากเขื่อน	154.32	2.17	↑
หนองนาแซง (อ.เมือง)	182.32	1.97	↑
หนองซีกวึก	201.19	1.86	↑
หนองแกงใหญ่	158.31	0.15	↓

ปริมาณน้ำปัจจุบัน 28.11 ล้าน ลบ.ม.

คิดเป็นร้อยละ 77.90 ของความจุเก็บกัก

แนวโน้ม **เพิ่มขึ้น**

ระดับ (ม.รทก)	ปริมาตร (ล้าน ลบ.ม.)

↑↓ แนวโน้ม ในช่วงเฝ้าระวัง

↑↓ แนวโน้ม ในช่วงวิกฤติ

สำนักงานทรัพยากรน้ำภาค 4

รายงานสถานการณ์ปริมาณน้ำแหล่งน้ำขนาดเล็ก ประจำวันที่ 9 ก.ย. 2564

ศูนย์ป้องกันวิกฤติน้ำ กรมทรัพยากรน้ำ

- วิกฤติน้ำมาก 1 แหล่งน้ำ
- เฝ้าระวังน้ำมาก 4 แหล่งน้ำ
- เกณฑ์ปกติ 8 แหล่งน้ำ
- เฝ้าระวังน้ำน้อย 0 แหล่งน้ำ
- วิกฤติน้ำน้อย 0 แหล่งน้ำ

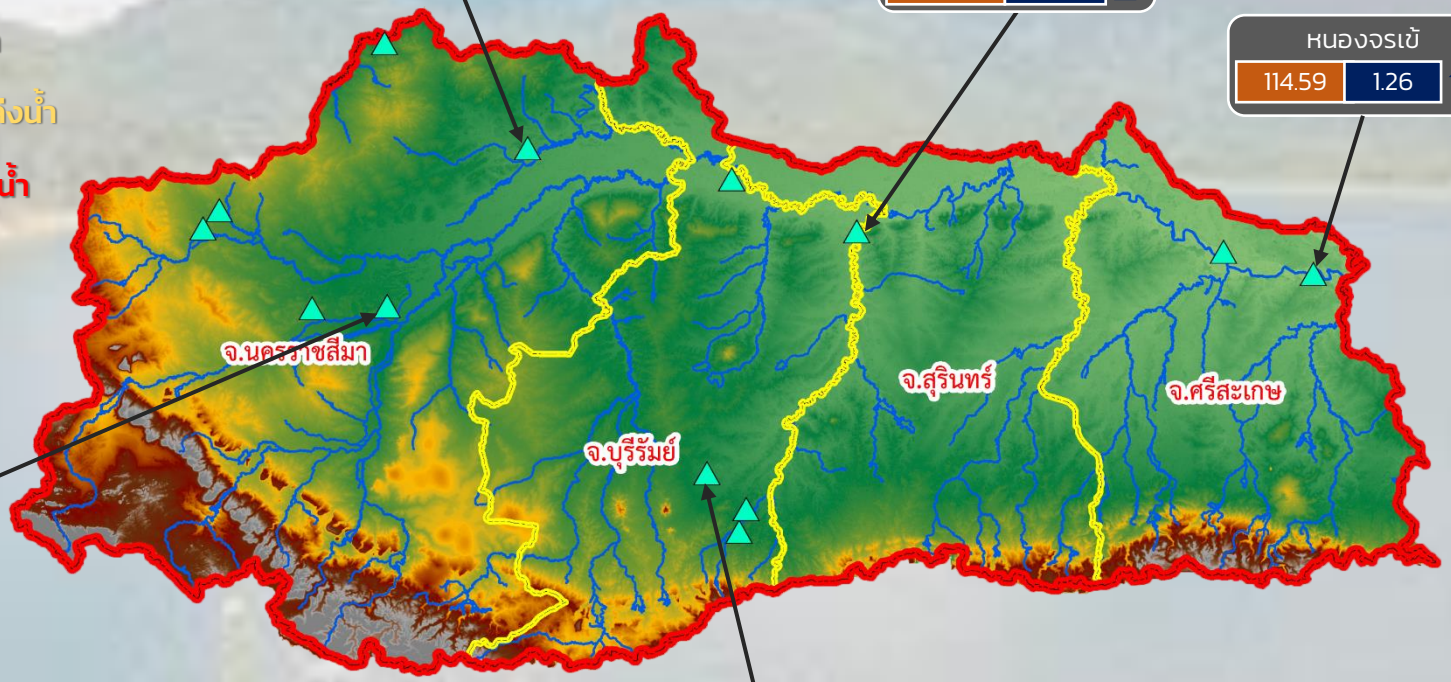

บึงแท่น	
149.89	3.34 ↑

หนองทัพค่าย	
128.17	0.23 ↑

หนองจรเข้	
114.59	1.26 ↑

บึงปรือแวง	
165.80	2.53 ↑

หนองโสน	
160.24	1.30 ↑

ปริมาณน้ำปัจจุบัน 20.75 ล้าน ลบ.ม.

คิดเป็นร้อยละ 75.10 ของความจุเก็บกัก

แนวโน้ม เพิ่มขึ้น

ระดับ (ม.รทก)	ปริมาตร (ล้าน ลบ.ม.)

↑↓ แนวโน้ม ในช่วงเฝ้าระวัง

↑↓ แนวโน้ม ในช่วงวิกฤติ

สำนักงานทรัพยากรน้ำภาค 5

รายงานสถานการณ์ปริมาณน้ำแหล่งน้ำขนาดเล็ก ประจำวันที่ 9 ก.ย. 2564

ศูนย์ป้องกันวิกฤติน้ำ กรมทรัพยากรน้ำ

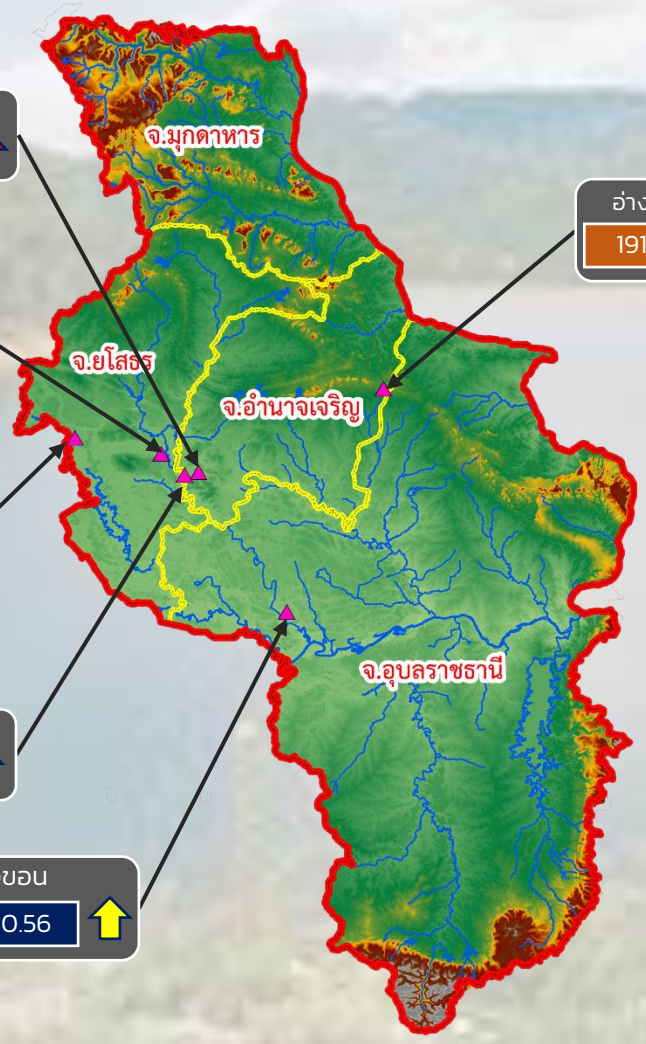

อ่างเก็บน้ำหนองสามขา	
121.65	0.41 ↑

อ่างเก็บน้ำห้วยหินกอง	
191.45	5.19 ↑

หนองหาญ	
121.93	2.66 ↑

กุดเชียม	
124.22	6.31 ↑

หนองเลิงบ่อกวน	
120.48	1.37 ↑

หนองขอน	
113.97	0.56 ↑

- วิกฤติน้ำมาก 4 แหล่งน้ำ
- เฝ้าระวังน้ำมาก 2 แหล่งน้ำ
- เกณฑ์ปกติ 0 แหล่งน้ำ
- เฝ้าระวังน้ำน้อย 0 แหล่งน้ำ
- วิกฤติน้ำน้อย 0 แหล่งน้ำ

ปริมาณน้ำปัจจุบัน 16.92 ล้าน ลบ.ม.

คิดเป็นร้อยละ 108.80 ของความจุเก็บกัก

แนวโน้ม เพิ่มขึ้น

ระดับ (ม.รทก)	ปริมาตร (ล้าน ลบ.ม.)

↑↓ แนวโน้ม ในช่วงเฝ้าระวัง

↑↓ แนวโน้ม ในช่วงวิกฤติ

สำนักงานทรัพยากรน้ำภาค 11

รายงานสถานการณ์น้ำ

รายลุ่มน้ำ

ระบบติดตามสถานการณ์น้ำทางไกลอัตโนมัติ

ศูนย์ป้องกันวิกฤติน้ำ กรมทรัพยากรน้ำ กระทรวงทรัพยากรธรรมชาติและสิ่งแวดล้อม

180/3 ถนนพระรามที่ 6 ซอย 34 แขวงสามเสนใน เขตพญาไท กรุงเทพมหานคร 10400 โทรศัพท์ 0 2271 6000

http://tele-kokkhong.dwr.go.th

รายงานสถานการณ์ลุ่มน้ำกกและโขงเหนือ วันที่ 9 กันยายน 2564

1) สภาพภูมิอากาศ (ที่มา : กรมอุตุนิยมวิทยา)

สภาพอากาศวันนี้

พยากรณ์อากาศ 24 ชั่วโมงข้างหน้า บริเวณประเทศไทยยังคงมีฝนตกต่อเนื่อง กับมีฝนตกหนักบางแห่งในภาคเหนือ ภาคตะวันออกเฉียงเหนือ ภาคกลาง ภาคตะวันออก และภาคใต้ ขอให้ประชาชนที่อาศัยอยู่ในพื้นที่เสี่ยงภัยบริเวณดังกล่าว ระวังอันตรายจากฝนตกหนักและฝนตกสะสมซึ่งอาจทำให้เกิดน้ำท่วมฉับพลันและน้ำป่าไหลหลากไว้ด้วย สำหรับคลื่นลมบริเวณทะเลอันดามันและอ่าวไทยมีกำลังแรงขึ้น โดยทะเลอันดามันมีคลื่นสูง 2-3 เมตรและอ่าวไทยตอนบนคลื่นสูงประมาณ 2 เมตร ส่วนบริเวณที่มีฝนฟ้าคะนองคลื่นสูงมากกว่า 3 เมตร ขอให้ชาวเรือเดินเรือด้วยความระมัดระวังและเรือเล็กบริเวณทะเลอันดามันควรงดออกฝั่งจนถึงวันที่ 14 กันยายน 2564 เนื่องจากร่องมรสุมกำลังแรงพาดผ่านภาคกลาง ภาคตะวันออก และภาคตะวันออกเฉียงเหนือตอนล่าง ประกอบกับมรสุมตะวันตกเฉียงใต้ที่พัดปกคลุมทะเลอันดามัน ภาคใต้ และอ่าวไทยมีกำลังแรง อนึ่ง พายุโซนร้อน “โกนเซิน” (CONSON) บริเวณทะเลจีนใต้ตอนบน กำลังเคลื่อนตัวไปทางทิศตะวันตกเฉียงเหนือ คาดว่าจะเคลื่อนผ่านเกาะไหหลำลงอ่าวตังเกี๋ยในช่วงวันที่ 12-13 กันยายน 2564

สภาพอากาศภาคเหนือ (เวลา 6:00 น.วันนี้ - 6:00 น.วันพรุ่งนี้)

มีฝนฟ้าคะนองร้อยละ 80 ของพื้นที่ และมีฝนตกหนักบางแห่ง บริเวณจังหวัดแม่ฮ่องสอน เชียงใหม่ ลำพูน ลำปาง น่าน แพร่ อุตรดิตถ์ สุโขทัย พิษณุโลก พิจิตร เพชรบูรณ์ กำแพงเพชร และตาก อุณหภูมิต่ำสุด 23-24 องศาเซลเซียส อุณหภูมิสูงสุด 29-32 องศาเซลเซียส ลมตะวันตกเฉียงใต้ ความเร็ว 10-20 กม./ชม.

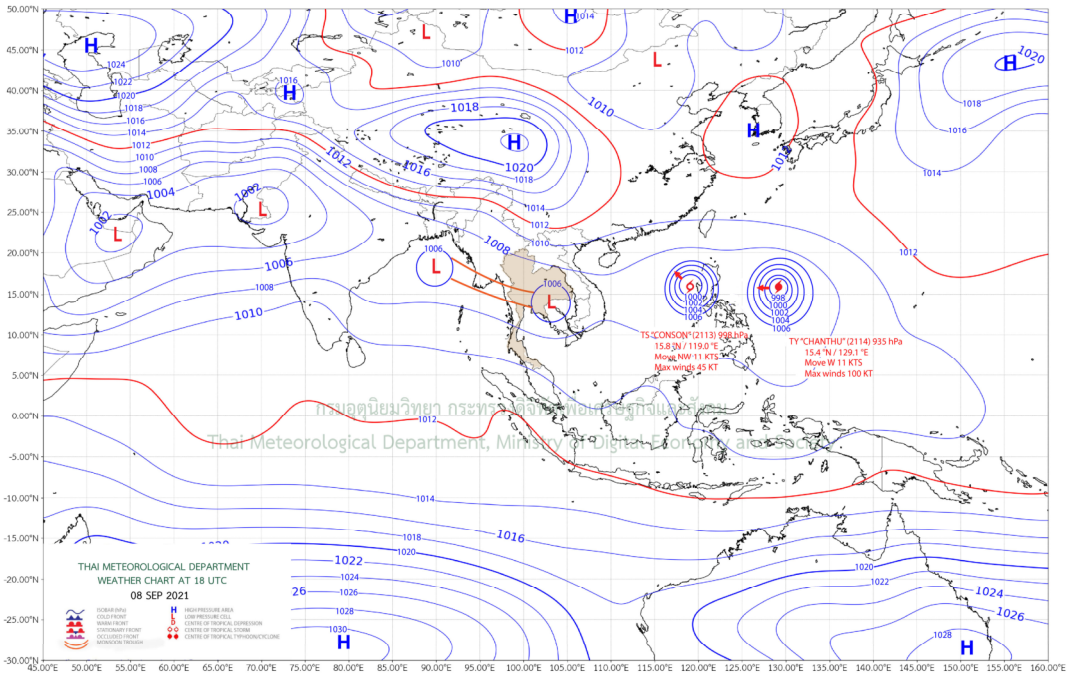

แผนที่อากาศ

รายงานสถานการณ์ลุ่มน้ำกกและโขงเหนือ วันที่ 9 กันยายน 2564

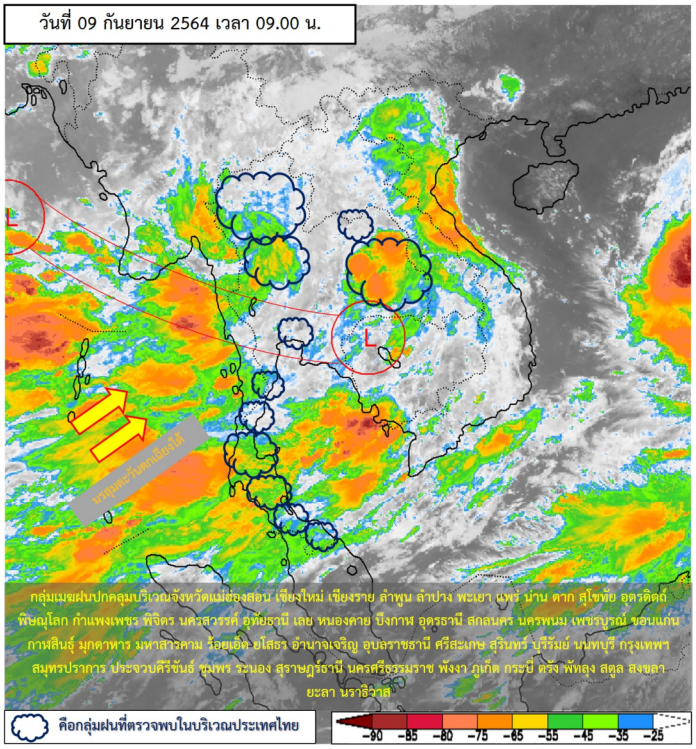

ภาพถ่ายดาวเทียม

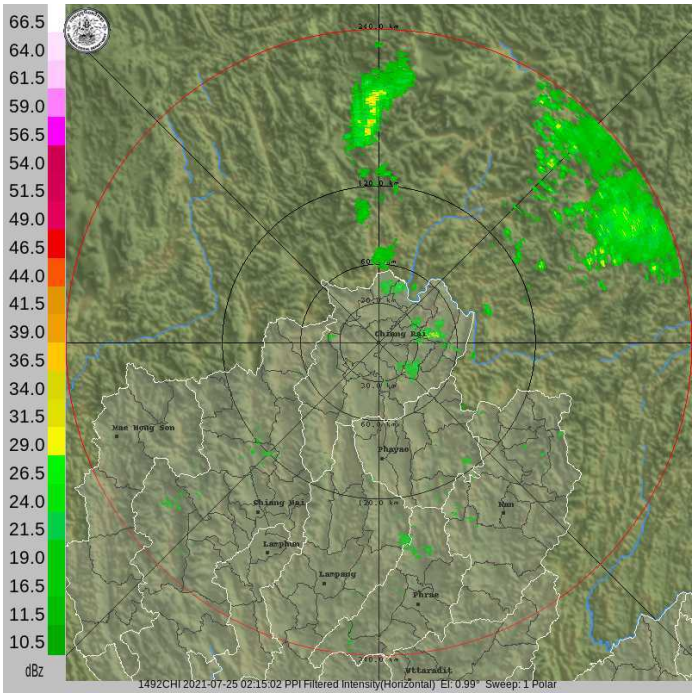

เรดาร์ตรวจอากาศ

รายงานสถานการณ์ลุ่มน้ำกกและโขงเหนือ วันที่ 9 กันยายน 2564

2) สรุปสถานการณ์ฝน

สรุปสถานการณ์ฝนในพื้นที่ลุ่มน้ำกกและโขงเหนือ จากข้อมูลตรวจวัดปริมาณน้ำฝนของสถานีโทรมาตรของระบบติดตามสถานการณ์น้ำทางไกลอัตโนมัติ กรมทรัพยากรน้ำ สะสม 24 ชั่วโมง ระหว่างวันที่ 8 กันยายน 2564 เวลา 07:00 น. ถึง วันที่ 9 กันยายน 2564 เวลา 07:00 น. และข้อมูลคาดการณ์ปริมาณน้ำฝนสะสม ดังแสดงในตารางนี้

สถานีโทรมาตร	ที่ตั้ง	ปริมาณฝนตรวจวัดสะสม (มม.)			ปริมาณฝนคาดการณ์ล่วงหน้า (มม.)		
		ฝนเมื่อวาน	ฝน 2 วัน	ฝน 3 วัน	วันนี้	1 วัน	2 วัน
TC030226 โรงเรียนไชยปราการ	ต.หนองบัว อ.ไชยปราการ จ.เชียงใหม่	2.5	5.5	10.5	0.0	0.0	0.0
TC030114 สะพานพ่อขุนเม็งรายมหาราช	ต.แม่ยาว อ.เมืองเชียงราย จ.เชียงราย	0.5	2.0	45.5	0.0	0.0	0.0
TC030317สะพานบ้านสันมะเค็ด	ต.เวียงกาหลง อ.เวียงป่าเป้า จ.เชียงราย	0.0	2.0	2.0	0.0	0.0	0.0
TC020510 โรงเรียนอนุบาลดอกคำใต้ (ชุมชนสันช้างหิน)	ต.บุญเกิด อ.ดอกคำใต้ จ.พะเยา	0.0	4.5	7.5	9.0	0.0	0.0
TC020511โรงเรียนบ้านร่องปอ	ต.ดงเจน อ.ภูกามยาว จ.พะเยา	0.0	4.0	4.5	3.5	0.0	0.0
TC020603 โรงเรียนบ้านหนองบัว	ต.เมืองพาน อ.พาน จ.เชียงราย	0.0	13.5	13.5	1.0	0.0	0.0
TC020512 สะพานพระธรรมมิกราช	ต.ห้วยลาน อ.ดอกคำใต้ จ.พะเยา	0.0	0.5	8.0	2.0	0.0	0.0
TC020705 โรงเรียนบ้านหย่วน (เชียงคำนาคโรวาท)	ต.หย่วน อ.เชียงคำ จ.พะเยา	0.5	0.5	4.5	0.0	0.0	0.0
TC020805 สะพานบ้านป่าข่า	ต.เม็งราย อ.พญาเม็งราย จ.เชียงราย	0.0	9.5	10.0	0.0	0.0	0.0
TC020309 สะพานบ้านแม่คำสบเปิน	ต.แม่คำ อ.แม่จัน จ.เชียงราย	0.0	2.5	19.0	0.0	0.0	0.0

รายงานสถานการณ์ลุ่มน้ำกกและโขงเหนือ วันที่ 9 กันยายน 2564

3) สรุประดับน้ำรายวัน

สรุปสถานการณ์น้ำในพื้นที่ลุ่มน้ำกกและโขงเหนือ จากข้อมูลตรวจวัดระดับน้ำของสถานีโทรมาตรโครงการพัฒนาระบบพยากรณ์และเตือนภัยทรัพยากรน้ำ กรมทรัพยากรน้ำ ณ เวลา 07:00 น. ของวันที่ 9 กันยายน 2564 และข้อมูลระดับน้ำคาดการณ์จากแบบจำลองคณิตศาสตร์ ดังแสดงในตารางนี้

สถานีโทรมาตร	ที่ตั้ง	ระดับเตือนภัย (ม.รทก.)	ข้อมูลระดับน้ำตรวจวัด (ม.รทก.)		ระดับน้ำคาดการณ์ล่วงหน้า (ม.รทก.)			
			เมื่อวาน	วันนี้	1 วัน	2 วัน	3 วัน	แนวโน้ม
TC030227 สะพานบ้านสบมาว	ต.เวียง อ.ฝาง จ.เชียงใหม่	465.76	461.93	461.81	461.90	462.03	462.11	เพิ่มขึ้น ▲
TC030113 สะพานมิตรภาพแม่นาวาง-ท่าตอน	ต.แม่นางวาง อ.แม่อาย จ.เชียงใหม่	445.58	439.58	439.49	439.59	439.71	439.88	เพิ่มขึ้น ▲
TC030114 สะพานพ่อขุนเม็งรายมหาราช	ต.แม่ยาว อ.เมืองเชียงราย จ.เชียงราย	400.94	394.52	394.34	394.50	394.66	394.78	เพิ่มขึ้น ▲
TC030317 สะพานบ้านสันมะเค็ด	ต.เวียงกาหลง อ.เวียงป่าเป้า จ.เชียงราย	561.04	555.13	555.19	555.20	555.20	555.26	เพิ่มขึ้น ▲
TC030318 สะพานบ้านป่ารวก	ต.ธารทอง อ.พาน จ.เชียงราย	424.53	416.80	416.81	416.91	416.72	416.59	ลดลง ▼
TC030115 สะพานสบกก	ต.บ้านแซว อ.เชียงแสน จ.เชียงราย	365.03	360.06	359.93	359.98	359.82	359.69	ลดลง ▼
TC020512 สะพานพระธรรมมิกราช	ต.ห้วยลาน อ.ดอกคำใต้ จ.พะเยา	376.45	372.99	372.94	372.95	373.05	373.19	เพิ่มขึ้น ▲
TC020805 สะพานบ้านป่าข่า	ต.เม็งราย อ.พญาเม็งราย จ.เชียงราย	359.18	353.58	353.38	353.46	353.31	353.23	ลดลง ▼
TC020903 สะพานบ้านหล่ายงาว	ต.หล่ายงาว อ.เวียงแก่น จ.เชียงราย	361.50	358.76	358.73	358.81	358.94	359.02	เพิ่มขึ้น ▲
TC020309 สะพานบ้านแม่คำสบเปิน	ต.แม่คำ อ.แม่จัน จ.เชียงราย	402.95	396.87	396.80	396.89	397.06	397.16	เพิ่มขึ้น ▲

รายงานสถานการณ์ลุ่มน้ำกกและโขงเหนือ วันที่ 9 กันยายน 2564

TC030227 สะพานบ้านสบมาว

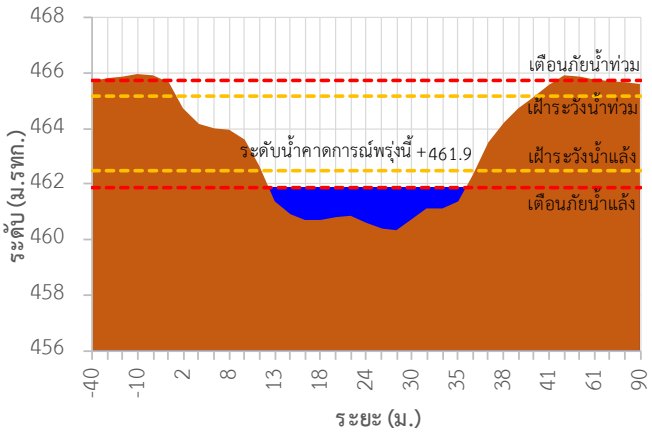

TC030113 สะพานมิตรภาพแม่นาวาง-ท่าตอน

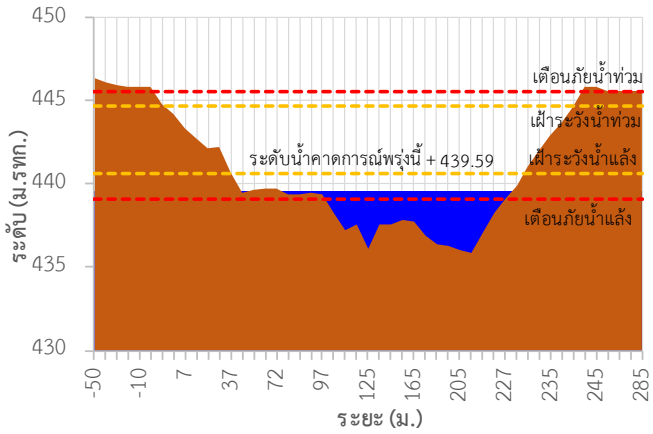

TC030114 สะพานพ่อขุนเม็งรายมหาราช

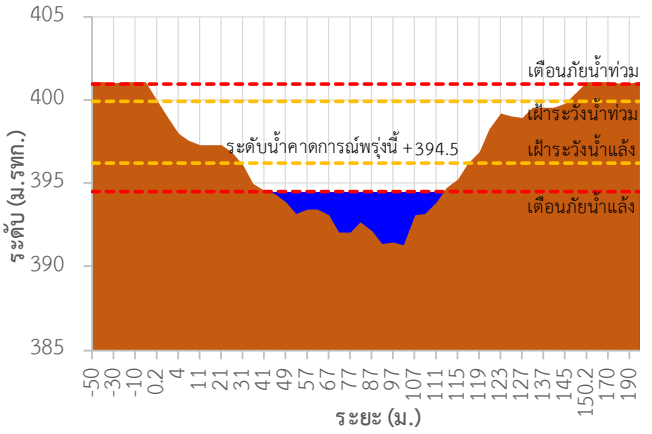

TC030317 สะพานบ้านสันมะเค็ด

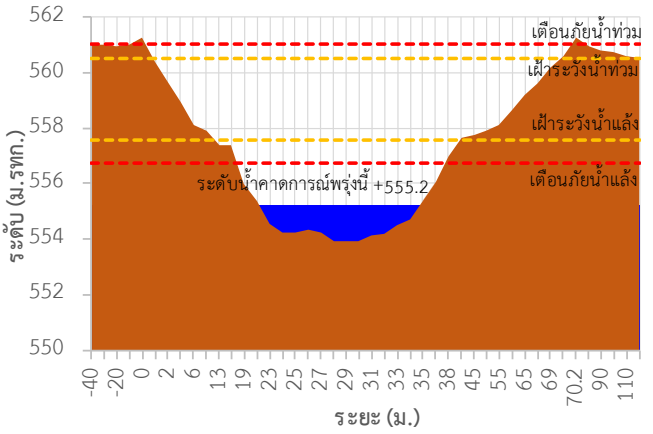

TC030318 สะพานบ้านป่ารวก

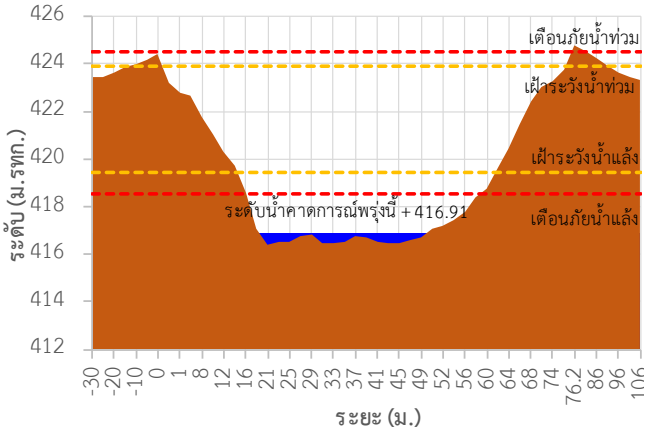

TC030115 สะพานสบกก

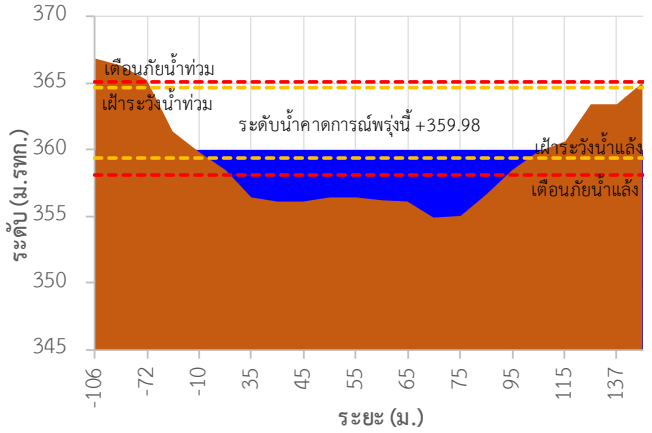

รายงานสถานการณ์ลุ่มน้ำกกและโขงเหนือ วันที่ 9 กันยายน 2564

TC020512 สะพานพระธรรมมิกราช

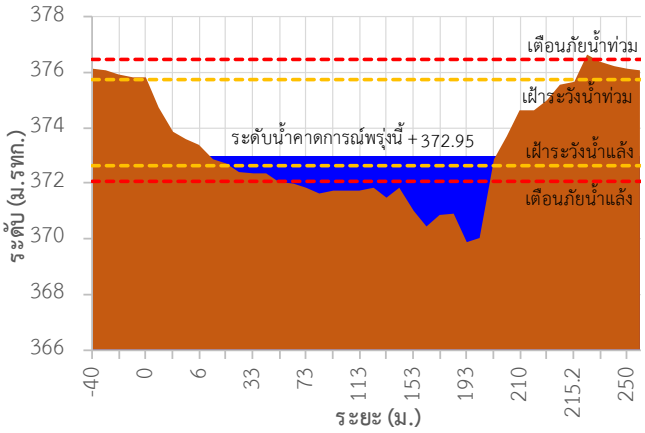

TC020805 สะพานบ้านป่าข่า

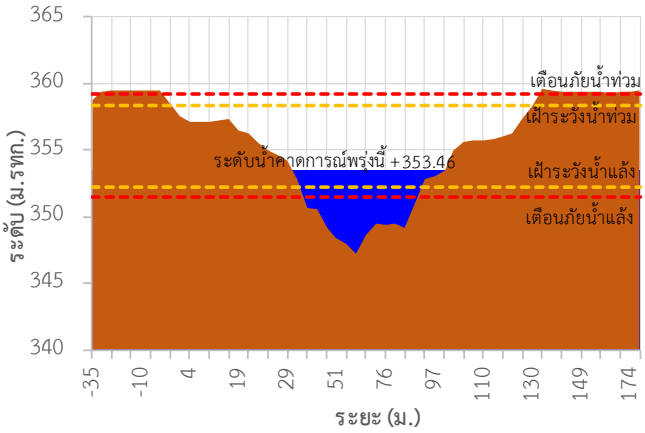

TC020903 สะพานบ้านหล่ายงาว

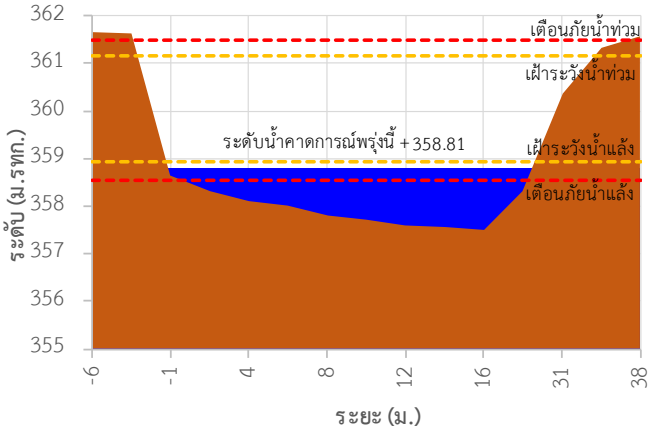

TC020309 สะพานบ้านแม่คำสบเปิน

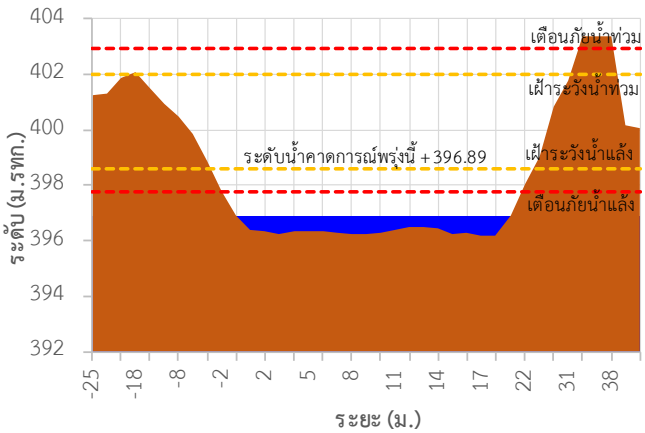

TC030227 สะพานบ้านสบมาว ต.เวียง อ.ฝาง จ.เชียงใหม่

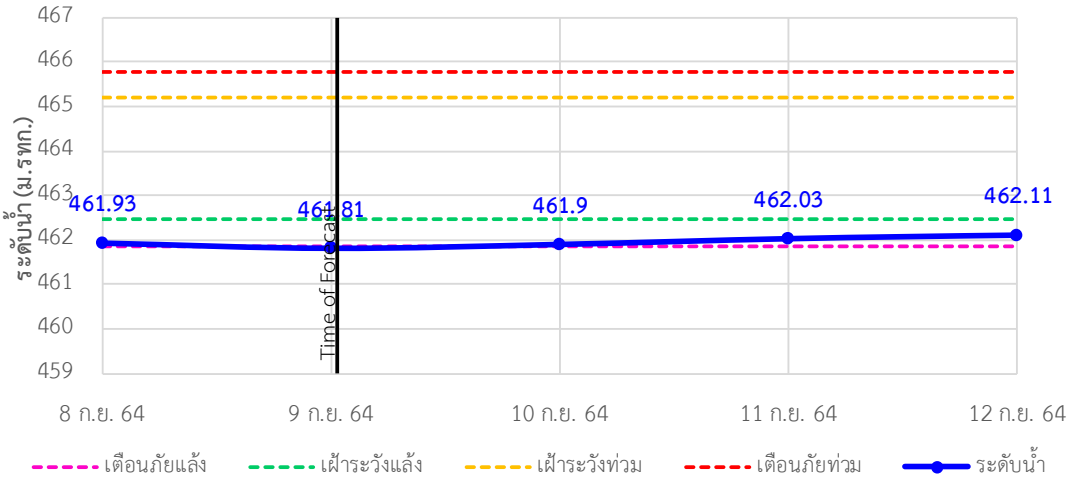

ระบบติดตามสถานการณ์น้ำทางไกลอัตโนมัติ

ศูนย์ป้องกันวิกฤติน้ำ กรมทรัพยากรน้ำ กระทรวงทรัพยากรธรรมชาติและสิ่งแวดล้อม

180/3 ถนนพระรามที่ 6 ซอย 34 แขวงสามเสนใน เขตพญาไท กรุงเทพมหานคร 10400 โทรศัพท์ 0 2271 6000

http://tele-kokkhong.dwr.go.th

รายงานสถานการณ์ลุ่มน้ำกกและโขงเหนือ วันที่ 9 กันยายน 2564

TC030113 สะพานมิตรภาพแม่นาวาง-ท่าตอน ต.แม่นางวาง อ.แม่อาย จ.เชียงใหม่

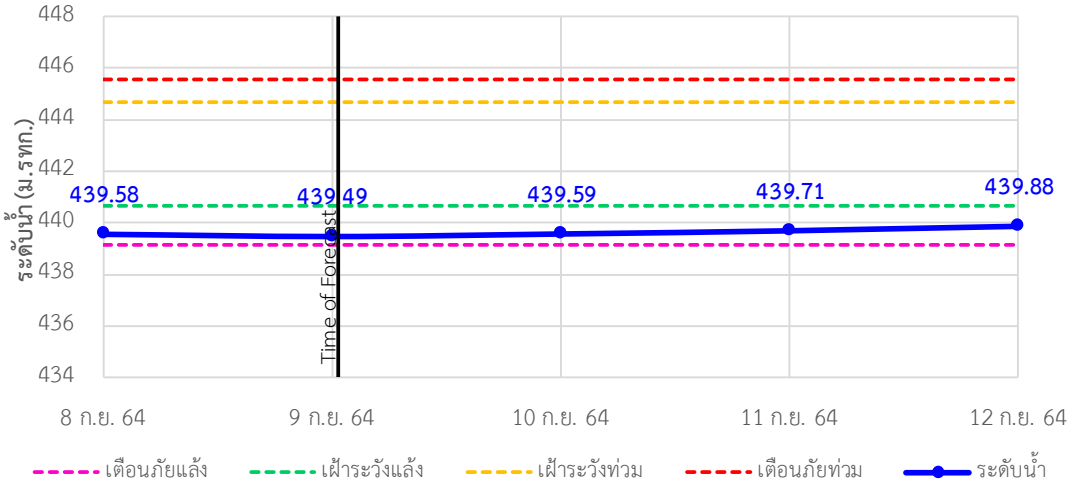

TC030114 สะพานพ่อขุนเม็งรายมหาราช ต.แม่ยาว อ.เมืองเชียงราย จ.เชียงราย

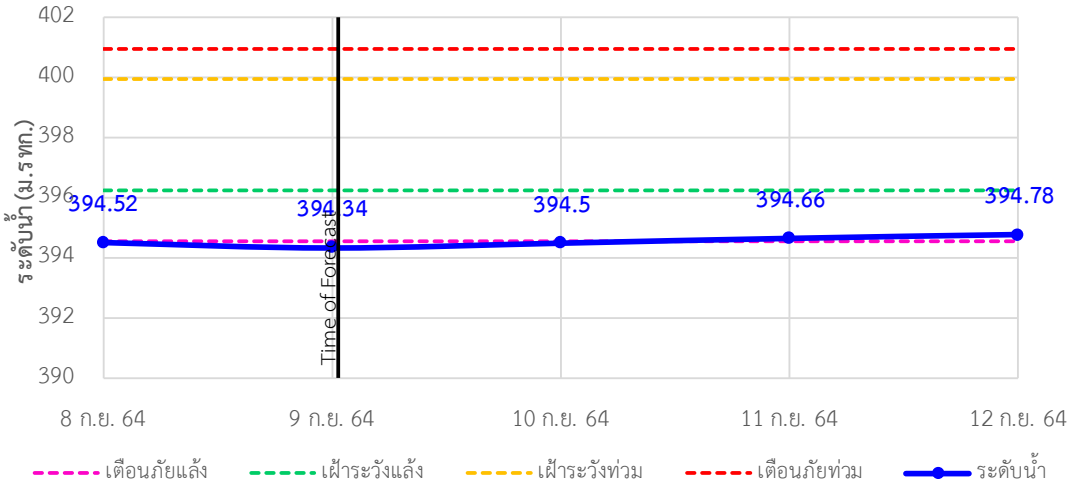

TC030317 สะพานบ้านสันมะเค็ด ต.เวียงกาหลง อ.เวียงป่าเป้า จ.เชียงราย



ระบบติดตามสถานการณ์น้ำทางไกลอัตโนมัติ

ศูนย์ป้องกันวิกฤติน้ำ กรมทรัพยากรน้ำ กระทรวงทรัพยากรธรรมชาติและสิ่งแวดล้อม

180/3 ถนนพระรามที่ 6 ซอย 34 แขวงสามเสนใน เขตพญาไท กรุงเทพมหานคร 10400 โทรศัพท์ 0 2271 6000

http://tele-kokkhong.dwr.go.th

รายงานสถานการณ์ลุ่มน้ำกกและโขงเหนือ วันที่ 9 กันยายน 2564

TC030318 สะพานบ้านป่ารวก ต.ธารทอง อ.พาน จ.เชียงราย

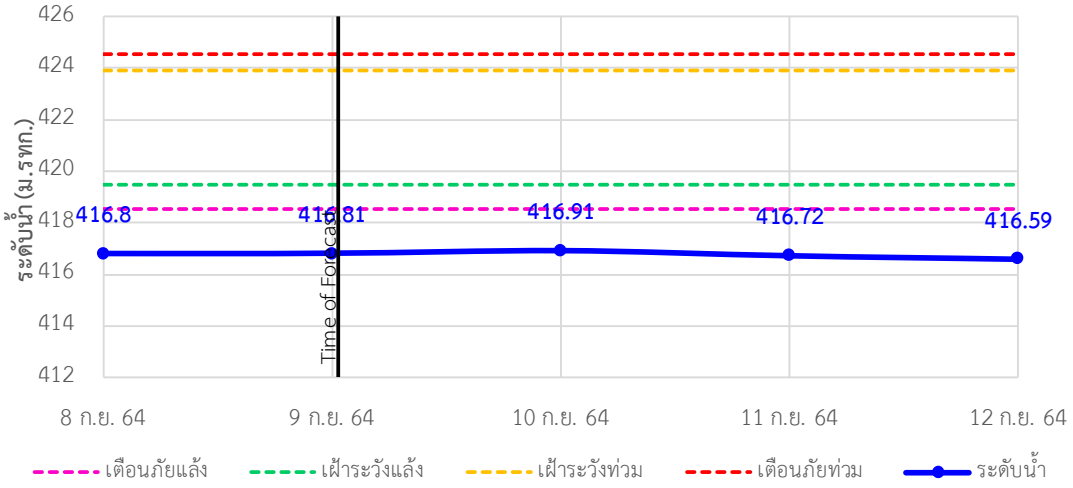

TC030115 สะพานสบกก ต.บ้านแซว อ.เชียงแสน จ.เชียงราย

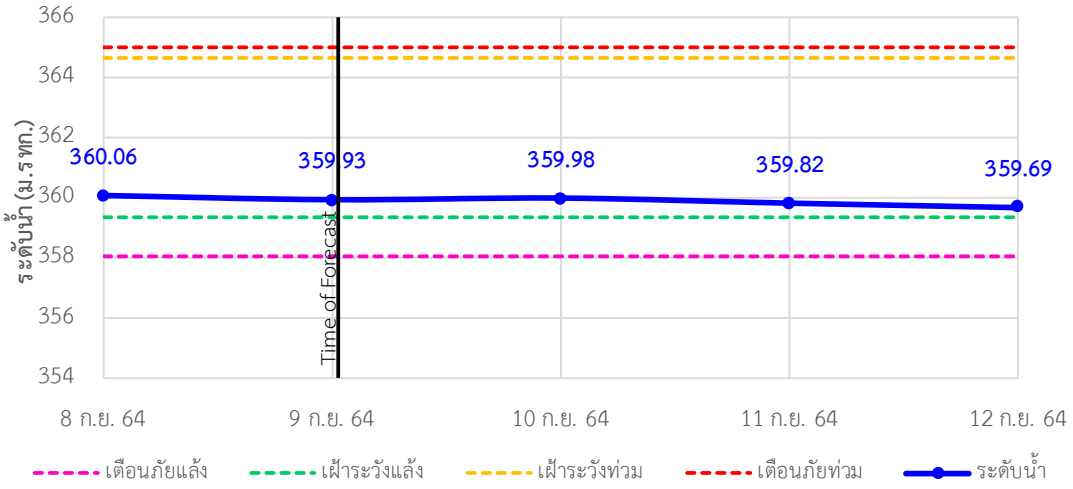

TC020512 สะพานพระธรรมมิกราช ต.ห้วยลาน อ.ดอกคำใต้ จ.พะเยา

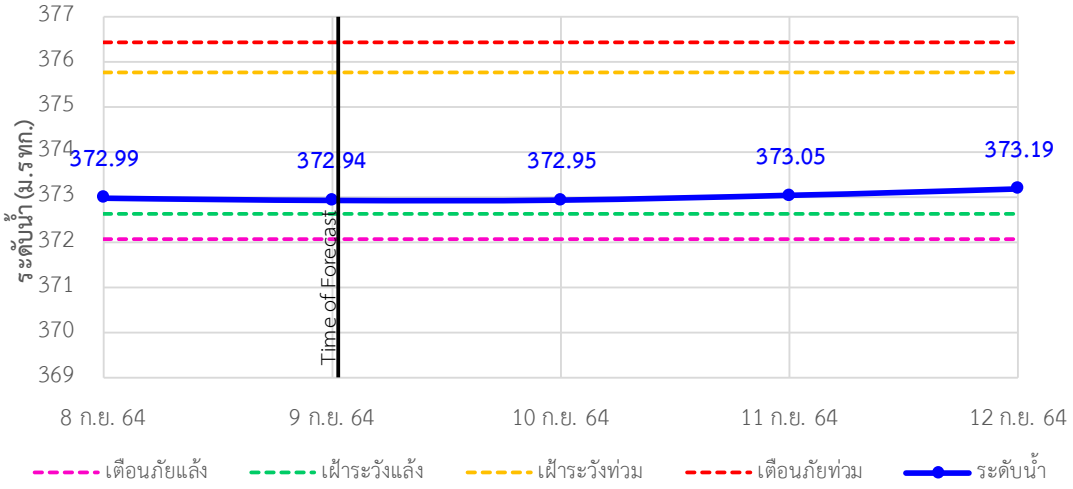

ระบบติดตามสถานการณ์น้ำทางไกลอัตโนมัติ

ศูนย์ป้องกันวิกฤติน้ำ กรมทรัพยากรน้ำ กระทรวงทรัพยากรธรรมชาติและสิ่งแวดล้อม

180/3 ถนนพระรามที่ 6 ซอย 34 แขวงสามเสนใน เขตพญาไท กรุงเทพมหานคร 10400 โทรศัพท์ 0 2271 6000

http://tele-kokkhong.dwr.go.th

รายงานสถานการณ์ลุ่มน้ำกกและโขงเหนือ วันที่ 9 กันยายน 2564

TC020805 สะพานบ้านป่าข่า ต.เม็งราย อ.พญาเม็งราย จ.เชียงราย

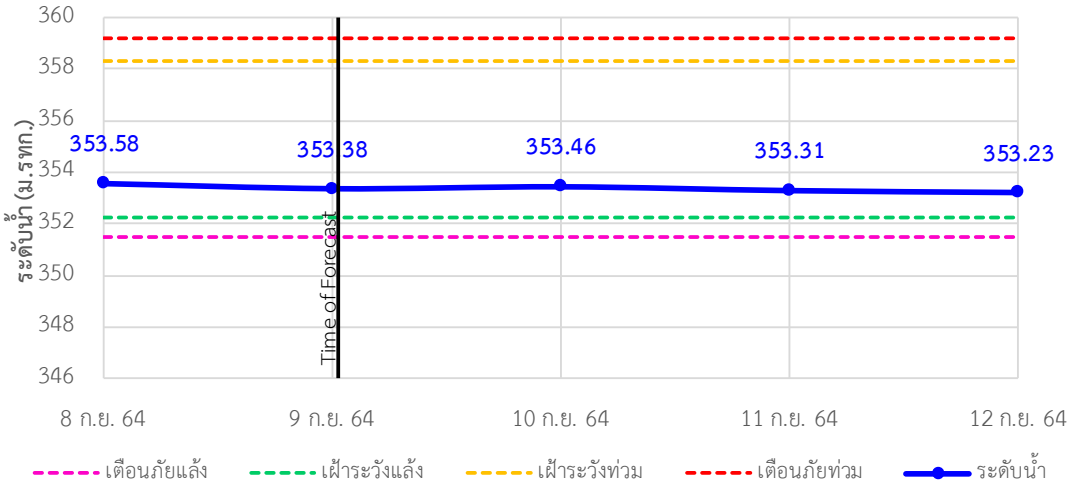

TC020903 สะพานบ้านหล่ายงาว ต.หล่ายงาว อ.เวียงแก่น จ.เชียงราย

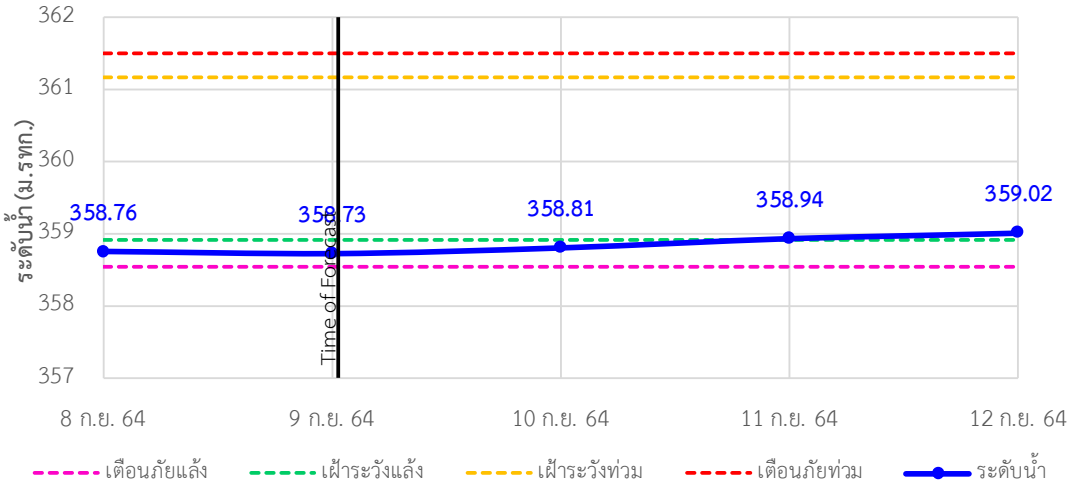

TC020309 สะพานบ้านแม่คำสบเปิน ต.แม่คำ อ.แม่จัน จ.เชียงราย

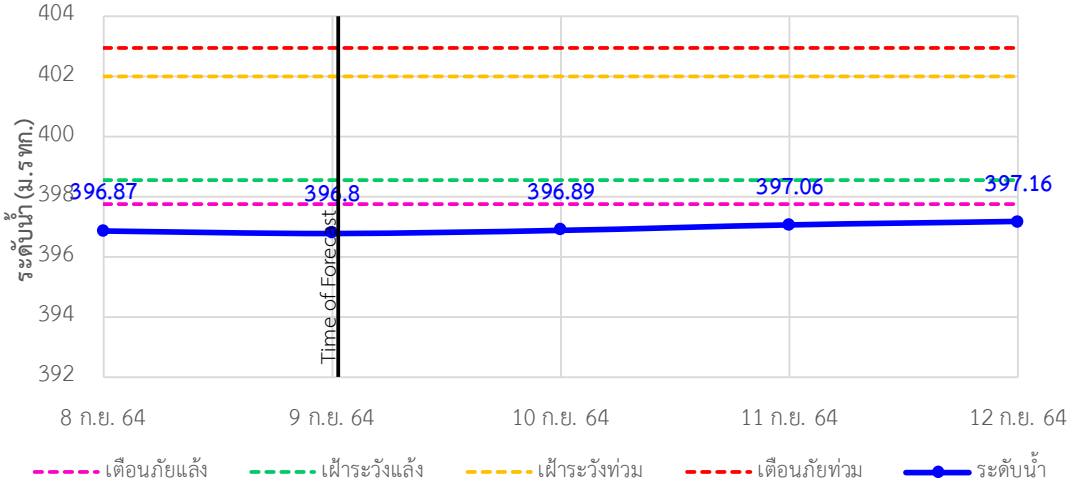

รายงานสถานการณ์ลุ่มน้ำกกและโขงเหนือ วันที่ 9 กันยายน 2564

4) สรุปสถานการณ์น้ำ

สรุปสถานการณ์น้ำในพื้นที่ลุ่มน้ำกกและโขงเหนืออยู่ในภาวะปกติ และระดับน้ำในลำน้ำส่วนใหญ่มีแนวโน้มเพิ่มขึ้น

รายงานสถานการณ์น้ำลุ่มน้ำยมและน่าน
วันที่ 9 กันยายน 2564

1) สภาพภูมิอากาศ

ลักษณะอากาศทั่วไป (ที่มา: กรมอุตุนิยมวิทยา)

พยากรณ์อากาศ 24 ชั่วโมงข้างหน้า บริเวณประเทศไทยยังคงมีฝนตกต่อเนื่อง กับมีฝนตกหนักบางแห่งในภาคเหนือ ภาคตะวันออกเฉียงเหนือ ภาคกลาง ภาคตะวันออก และภาคใต้ ขอให้ประชาชนที่อาศัยอยู่ในพื้นที่เสี่ยงภัยบริเวณดังกล่าว ระวังอันตรายจากฝนตกหนักและฝนตกสะสมซึ่งอาจทำให้เกิดน้ำท่วมฉับพลันและน้ำป่าไหลหลากไว้ด้วย สำหรับคลื่นลมบริเวณทะเลอันดามันและอ่าวไทยมีกำลังแรงขึ้น โดยทะเลอันดามันมีคลื่นสูง 2-3 เมตรและอ่าวไทยตอนบนคลื่นสูงประมาณ 2 เมตร ส่วนบริเวณที่มีฝนฟ้าคะนองคลื่นสูงมากกว่า 3 เมตร ขอให้ชาวเรือเดินเรือด้วยความระมัดระวังและเรือเล็กบริเวณทะเลอันดามันควรงดออกฝั่งจนถึงวันที่ 14 กันยายน 2564 เนื่องจากร่องมรสุมกำลังแรงพาดผ่านภาคกลาง ภาคตะวันออก และภาคตะวันออกเฉียงเหนือตอนล่าง ประกอบกับมรสุมตะวันตกเฉียงใต้ที่พัดปกคลุมทะเลอันดามัน ภาคใต้ และอ่าวไทยมีกำลังแรง

อนึ่ง พายุโซนร้อน “โกนเซิน” (CONSON) บริเวณทะเลจีนใต้ตอนบน กำลังเคลื่อนตัวไปทางทิศตะวันตกเฉียงเหนือ คาดว่าจะเคลื่อนผ่านเกาะไหหลำลงอ่าวตังเกี๋ยในช่วงวันที่ 12-13 กันยายน 2564

สภาพอากาศภาคเหนือ มีฝนฟ้าคะนองร้อยละ 80 ของพื้นที่ และมีฝนตกหนักบางแห่ง บริเวณจังหวัดแม่ฮ่องสอน เชียงใหม่ ลำพูน ลำปาง น่าน แพร่ อุตรดิตถ์ สุโขทัย พิษณุโลก พิจิตร เพชรบูรณ์ กำแพงเพชร และตาก อุณหภูมิต่ำสุด 23-24 องศาเซลเซียส อุณหภูมิสูงสุด 29-32 องศาเซลเซียส ลมตะวันตกเฉียงใต้ ความเร็ว 10-20 กม./ชม.

ผลคาดการณ์ปริมาณน้ำฝนล่วงหน้า 1-7 วัน ภาคเหนือ

ในช่วงวันที่ 8 - 10 ก.ย. 64 มีฝนฟ้าคะนอง ร้อยละ 70-80 ของพื้นที่ กับมีฝนตกหนักบางแห่ง ส่วนในช่วงวันที่ 11 - 14 ก.ย. 64 มีฝนฟ้าคะนอง ร้อยละ 40-60 ของพื้นที่ อุณหภูมิต่ำสุด 22-25 องศาเซลเซียส อุณหภูมิสูงสุด 30-33 องศาเซลเซียส ลมตะวันตกเฉียงใต้ ความเร็ว 10-25 กม./ชม.อุณหภูมิต่ำสุด 23-26 องศาเซลเซียส อุณหภูมิสูงสุด 31-34 องศาเซลเซียส

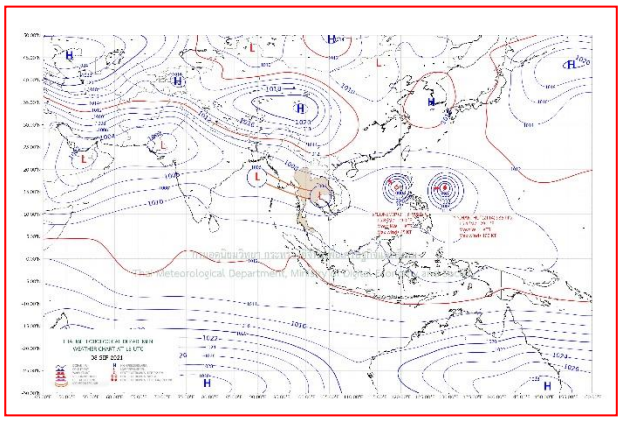

แผนที่อากาศ วันที่ 9 ก.ย. 2564 เวลา 01.00 น.



ภาพถ่ายจากดาวเทียม วันที่ 9 ก.ย. 2564

2) สถานการณ์ฝน

จากข้อมูลสถานการณ์ฝนในพื้นที่ลุ่มน้ำยมและน่านของวันที่ 8 กันยายน 2564 จากกรมทรัพยากรน้ำ กรมอุตุนิยมวิทยา กรมชลประทาน และสถาบันสารสนเทศทรัพยากรน้ำ (องค์การมหาชน) พบว่ามีปริมาณฝนตกในพื้นที่ลุ่มน้ำยมและน่าน

ข้อมูลสถานการณ์ฝนในพื้นที่ลุ่มน้ำยมและน่าน ณ วันที่ 8 กันยายน 2564 เวลา 07.00 น.

ลุ่มน้ำ	จังหวัด*	ปริมาณฝน 24 ชม.(มม.)
ยม	สุโขทัย	72.8
	แพร่	-
น่าน	น่าน	18.1
	อุตรดิตถ์	29.2
	พิษณุโลก	72.2
	พิจิตร (สกษ.)	59.2
หมายเหตุ " - " คือ ยังไม่ได้รับรายงาน, *จังหวัดมีพื้นที่ลุ่มน้ำมากกว่าร้อยละ 50 ขึ้นไป		

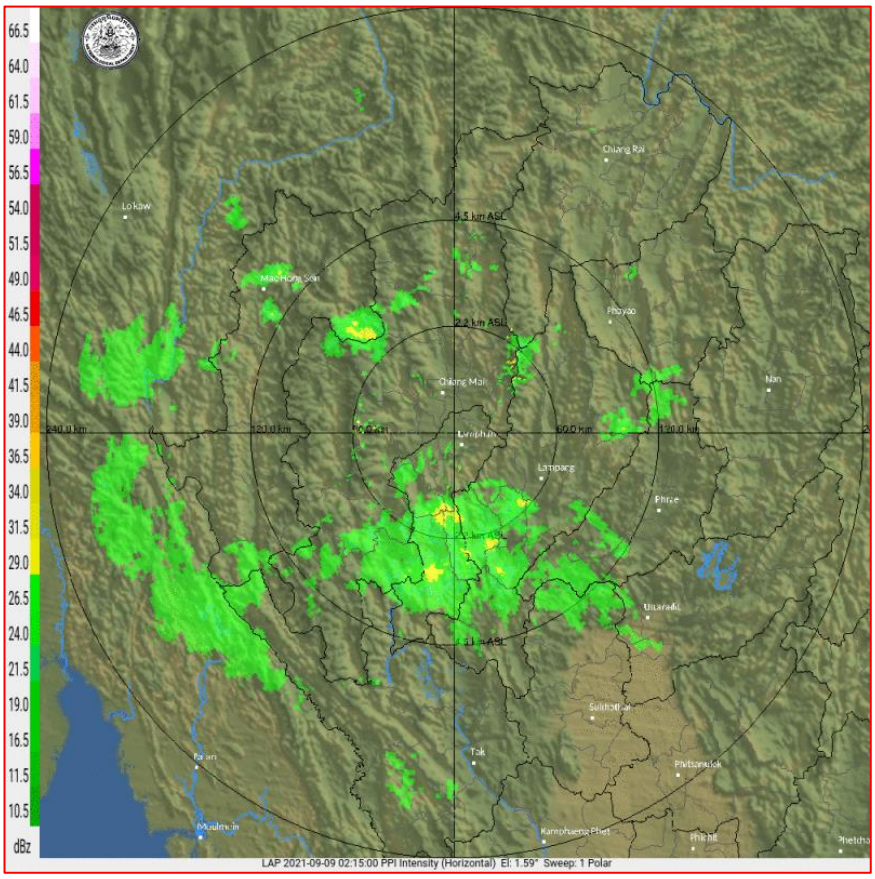

ภาพเรดาห์ตรวจอากาศ "ลำพูน"

ณ วันที่ 9 กันยายน 2564 เวลา 09.15 น.

(ที่มา : กรมอุตุนิยมวิทยา https://weather.tmd.go.th/phs.php)

สถานการณ์น้ำฝน (แผนภาพคาดการณ์ฝนล่วงหน้าความละเอียดสูง WRF-ROMS Model)

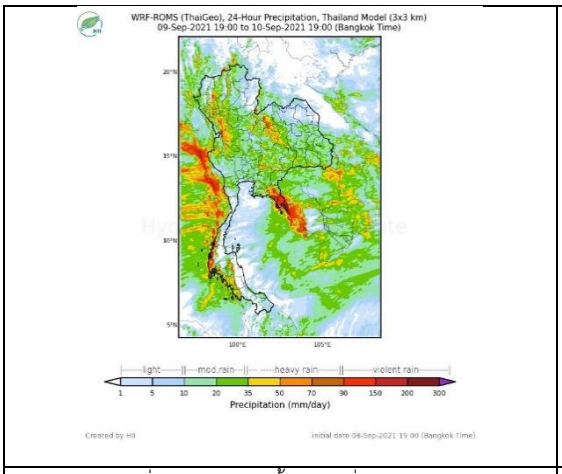

แผนที่การคาดการณ์น้ำฝนวันที่ 10 ก.ย. 64

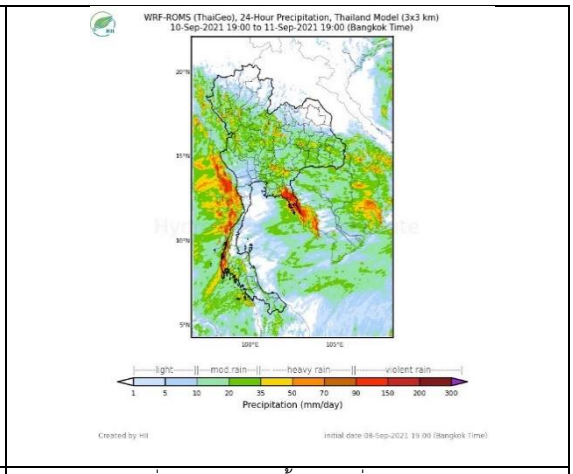

แผนที่การคาดการณ์น้ำฝนวันที่ 11 ก.ย. 64

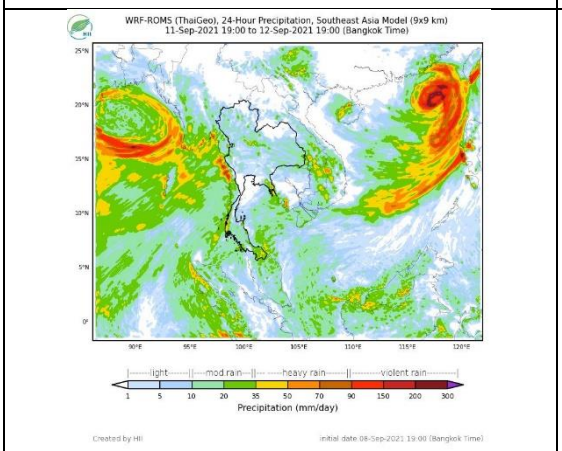

แผนที่การคาดการณ์น้ำฝนวันที่ 12 ส.ค. 64

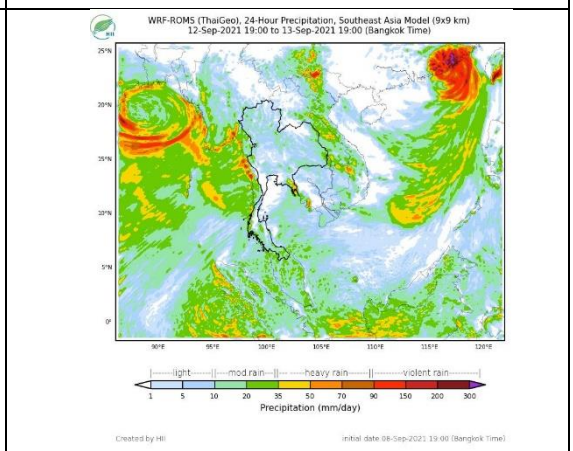

แผนที่การคาดการณ์น้ำฝนวันที่ 13 ก.ย. 64

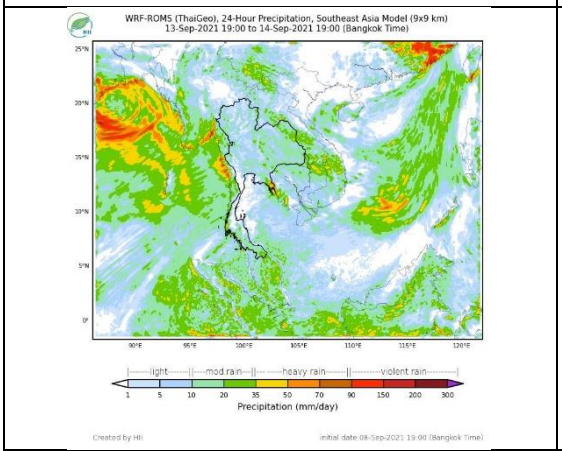

แผนที่การคาดการณ์น้ำฝนวันที่ 14 ก.ย. 64

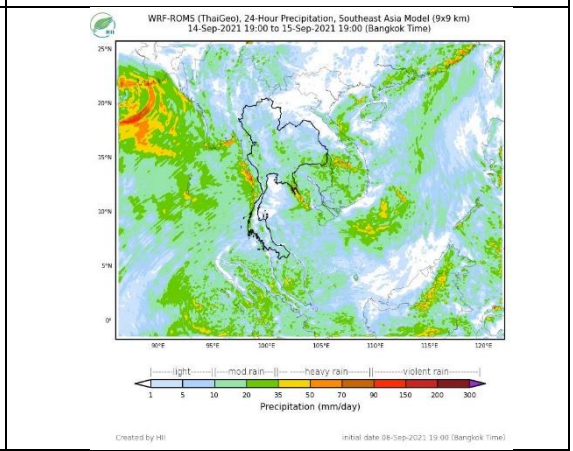

แผนที่การคาดการณ์น้ำฝนวันที่ 15 ก.ย. 64

ที่มา : www.thaiwater.net

3) ข้อมูลปริมาณน้ำในลำน้ำ

<u>สถานการณ์น้ำท่า</u> (5 – 9 ก.ย. 2564 ที่มา: กรมชลประทาน)

สถานี	แม่น้ำ	อำเภอ	จังหวัด	ระดับตลิ่ง / ปริมาณน้ำ (ลบ.ม./วิ.)	อาทิตย์ 5 ก.ย.	จันทร์ 6 ก.ย.	อังคาร 7 ก.ย.	พุธ 8 ก.ย.	พฤหัส 9 ก.ย.	แนวโน้ม (เพิ่ม/ลด)
Y.14A	ยม	ศรีสัชนาลัย	สุโขทัย	11.30	2.49	2.57	2.58	2.52	2.97	เพิ่มขึ้น
					78.86	85.71	86.25	83.05	110.20	
Y.16	ยม	บางระกำ	พิษณุโลก	7.30	5.41	5.41	5.06	4.92	4.99	เพิ่มขึ้น
				207.00	78.69	78.69	68.07	64.21	66.12	
Y.5	ยม	โพทะเล	พิจิตร	8.10	5.34	5.26	5.34	5.27	5.21	ลดลง
				464.00	***	***	***	***	***	
N.60	น่าน	ตรอน	อุตรดิตถ์	8.00	0.71	0.50	0.51	0.42	0.53	เพิ่มขึ้น
				1990.00	97.86	70.76	71.86	62.51	74.12	
N.27A	น่าน	พรหมพิราม	พิษณุโลก	8.64	0.69	0.45	0.22	0.19	0.19	ทรงตัว
				1056.00	67.30	55.59	***	***	***	
N.7A	น่าน	บางมูลนาก	พิจิตร	10.37	3.18	3.17	2.90	2.51	2.59	เพิ่มขึ้น
				1365.00	246.60	245.90	219.80	181.40	188.70	

*** ยังไม่ได้รับรายงาน

สะพานพระแม่ย่า ต.ธานี อ.เมือง จ.สุโขทัย (ลุ่มน้ำยม)

สะพานเฉลิมพระเกียรติ 48 พรรษา ต.ไผ่ขวาง อ.เมือง จ.พิจิตร (ลุ่มน้ำน่าน)

ปริมาณน้ำในลำน้ำในพื้นที่ลุ่มน้ำยมและน่าน

(หมายเหตุ ที่มา : http://mekhala.dwr.go.th/cctv/)

4) สรุป

รายงานสถานการณ์น้ำลุ่มน้ำยมและน่านวันที่ 9 กันยายน 2564

- สถานการณ์น้ำในลุ่มน้ำยมอยู่ในภาวะปกติ ระดับน้ำในลำน้ำส่วนใหญ่มีแนวโน้มเพิ่มขึ้น
- สถานการณ์น้ำในลุ่มน้ำน่านอยู่ในภาวะปกติ ระดับน้ำในลำน้ำส่วนใหญ่มีแนวโน้มเพิ่มขึ้น

รายงานสถานการณ์น้ำลุ่มน้ำเจ้าพระยา
วันที่ 9 กันยายน 2564

1. สภาพภูมิอากาศ

ลักษณะอากาศทั่วไป (ที่มา: กรมอุตุนิยมวิทยา)

พยากรณ์อากาศ 24 ชั่วโมงข้างหน้า บริเวณประเทศไทยยังคงมีฝนตกต่อเนื่อง กับมีฝนตกหนักบางแห่งในภาคเหนือ ภาคตะวันออกเฉียงเหนือ ภาคกลาง ภาคตะวันออก และภาคใต้ ขอให้ประชาชนที่อาศัยอยู่ในพื้นที่เสี่ยงภัยบริเวณดังกล่าว ระวังอันตรายจากฝนตกหนักและฝนตกสะสมซึ่งอาจทำให้เกิดน้ำท่วมฉับพลันและน้ำป่าไหลหลากไว้ด้วย สำหรับคลื่นลมบริเวณทะเลอันดามันและอ่าวไทยมีกำลังแรงขึ้น โดยทะเลอันดามันมีคลื่นสูง 2-3 เมตรและอ่าวไทยตอนบนคลื่นสูงประมาณ 2 เมตร ส่วนบริเวณที่มีฝนฟ้าคะนองคลื่นสูงมากกว่า 3 เมตร ขอให้ชาวเรือเดินเรือด้วยความระมัดระวังและเรือเล็กบริเวณทะเลอันดามันควรงดออกฝั่งจนถึงวันที่ 14 กันยายน 2564

เนื่องจากร่องมรสุมกำลังแรงพาดผ่านภาคกลาง ภาคตะวันออก และภาคตะวันออกเฉียงเหนือตอนล่าง ประกอบกับมรสุมตะวันตกเฉียงใต้ที่พัดปกคลุมทะเลอันดามัน ภาคใต้ และอ่าวไทยมีกำลังแรง

อนึ่ง พายุโซนร้อน “โกนเซิน” (CONSON) บริเวณทะเลจีนใต้ตอนบน กำลังเคลื่อนตัวไปทางทิศตะวันตกเฉียงเหนือ คาดว่าจะเคลื่อนผ่านเกาะไหหลำลงอ่าวตังเกี๋ยในช่วงวันที่ 12-13 กันยายน 2564

สภาพอากาศภาคกลาง มีฝนฟ้าคะนองร้อยละ 80 ของพื้นที่ และมีฝนตกหนักบางแห่ง บริเวณจังหวัดนครสวรรค์ ลพบุรี สระบุรี สิงห์บุรี อ่างทอง พระนครศรีอยุธยา นครปฐม กาญจนบุรี และราชบุรี อุณหภูมิต่ำสุด 22-24 องศาเซลเซียส อุณหภูมิสูงสุด 31-32 องศาเซลเซียส ลมแปรปรวน ความเร็ว 10-20 กม./ชม.

ผลคาดการณ์ปริมาณน้ำฝนล่วงหน้า 1-7 วัน ภาคกลาง

ในช่วงวันที่ 8 - 10 ก.ย. 64 มีฝนฟ้าคะนอง ร้อยละ 70-80 ของพื้นที่ กับมีฝนตกหนักถึงหนักมากบางแห่ง ส่วนในช่วงวันที่ 11 - 14 ก.ย. 64 มีฝนฟ้าคะนอง ร้อยละ 40-60 ของพื้นที่ กับมีฝนตกหนักบางแห่ง ลมตะวันตกเฉียงใต้ ความเร็ว 20-35 กม./ชม. ทะเลมีคลื่นสูงประมาณ 2 เมตร บริเวณที่มีฝนฟ้าคะนองคลื่นสูงมากกว่า 2 เมตร อุณหภูมิต่ำสุด 23-26 องศาเซลเซียส อุณหภูมิสูงสุด 31-34 องศาเซลเซียส

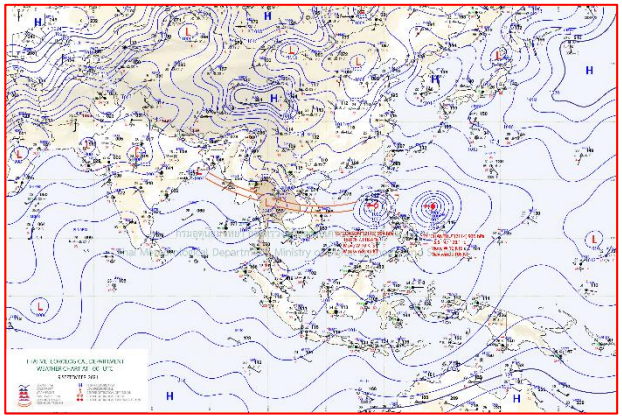

แผนที่อากาศ วันที่ 9 ก.ย. 2564 เวลา 07.00 น.



ภาพถ่ายจากดาวเทียม วันที่ 9 ก.ย. 2564

2. สถานการณ์ฝน

จากข้อมูลสถานการณ์ฝนในพื้นที่ลุ่มน้ำเจ้าพระยาของวันที่ 8 กันยายน 2564 จากกรมทรัพยากรน้ำ กรมอุตุนิยมวิทยา กรมชลประทาน และสถาบันสารสนเทศทรัพยากรน้ำ (องค์การมหาชน) พบว่ามีปริมาณฝนตกในพื้นที่ลุ่มน้ำเจ้าพระยา

ข้อมูลสถานการณ์ฝนในพื้นที่ลุ่มน้ำเจ้าพระยา ณ วันที่ 8 กันยายน 2564 เวลา 07.00 น.

ลุ่มน้ำ	จังหวัด*	ปริมาณฝน 24 ชม.(มม.)
เจ้าพระยา	นครสวรรค์	ฝนเล็กน้อย
	พระนครศรีอยุธยา	0.4
	ปทุมธานี (สกษ.)	5.5
	ลพบุรี	2.2
	กรุงเทพฯ (บางนา สกษ.)	3.3
หมายเหตุ " - " คือ ยังไม่ได้รับรายงาน, *จังหวัดมีพื้นที่ลุ่มน้ำมากกว่าร้อยละ 50 ขึ้นไป		

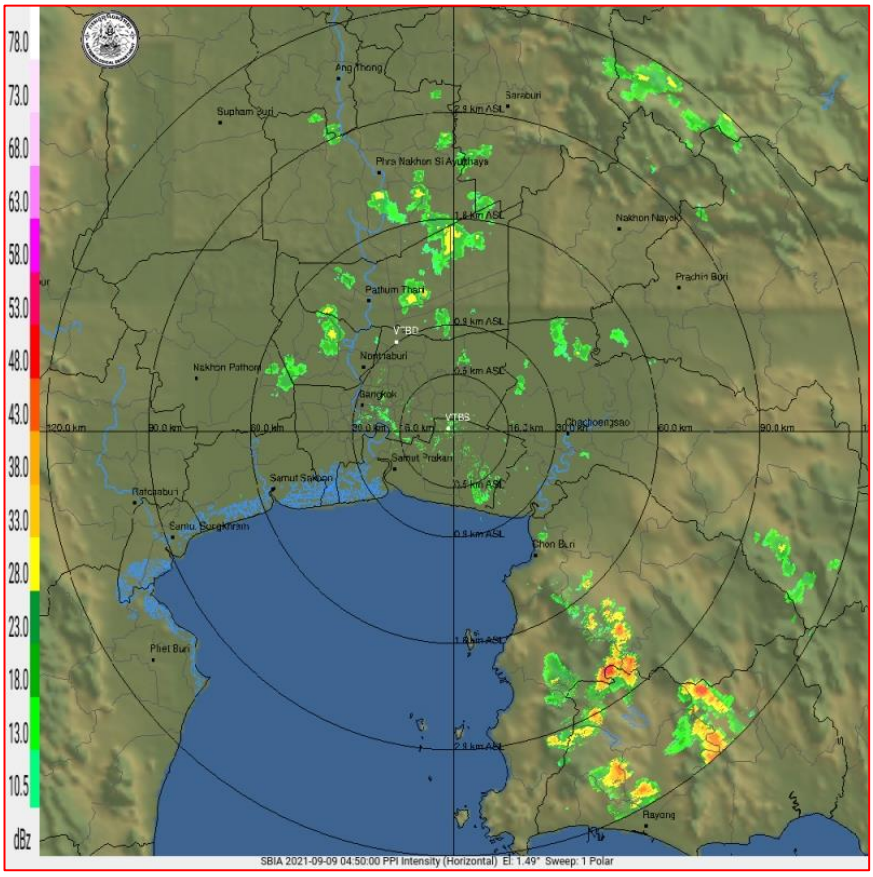

ภาพเรดาห์ตรวจอากาศ "สถานีสุวรรณภูมิ"

ณ วันที่ 9 กันยายน 2564 เวลา 11.50 น.

(ที่มา : กรมอุตุนิยมวิทยา https://weather.tmd.go.th/phs.php)

สถานการณ์น้ำฝน (แผนภาพคาดการณ์ฝนล่วงหน้าความละเอียดสูง WRF-ROMS Model)

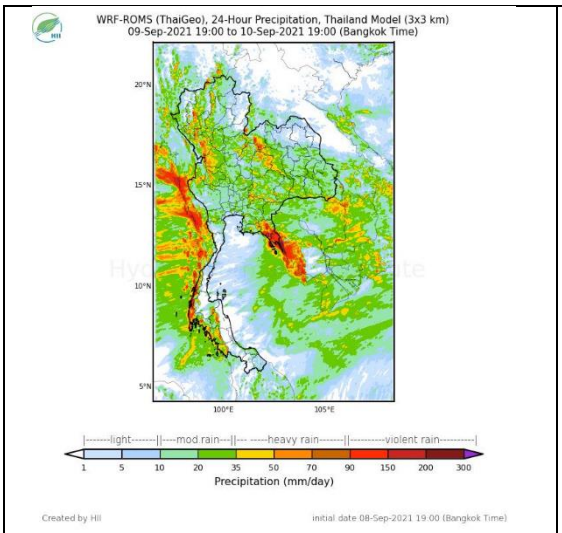

แผนที่การคาดการณ์น้ำฝนวันที่ 10 ก.ย. 64

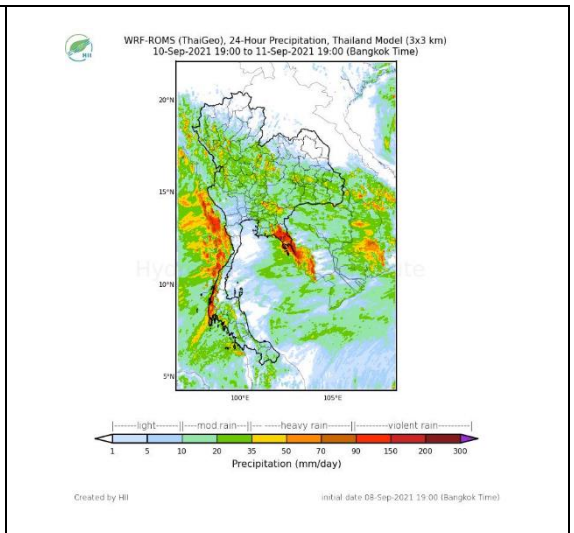

แผนที่การคาดการณ์น้ำฝนวันที่ 11 ก.ย. 64

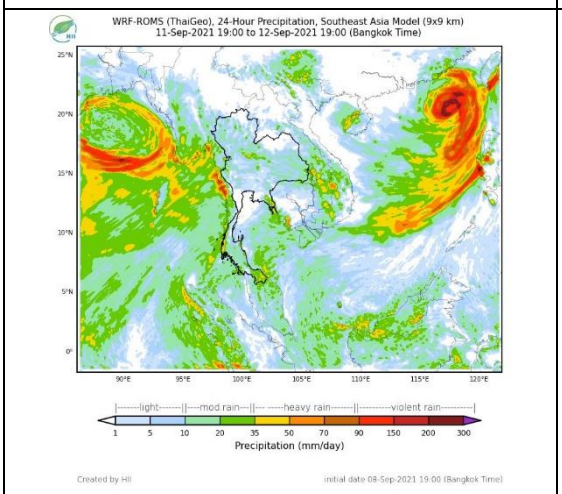

แผนที่การคาดการณ์น้ำฝนวันที่ 12 ก.ย. 64

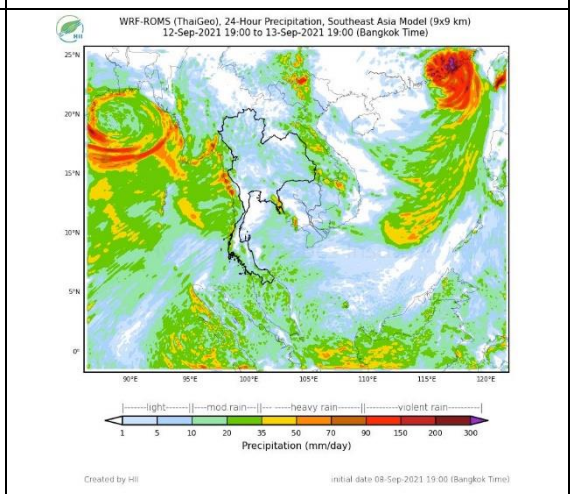

แผนที่การคาดการณ์น้ำฝนวันที่ 13 ก.ย. 64

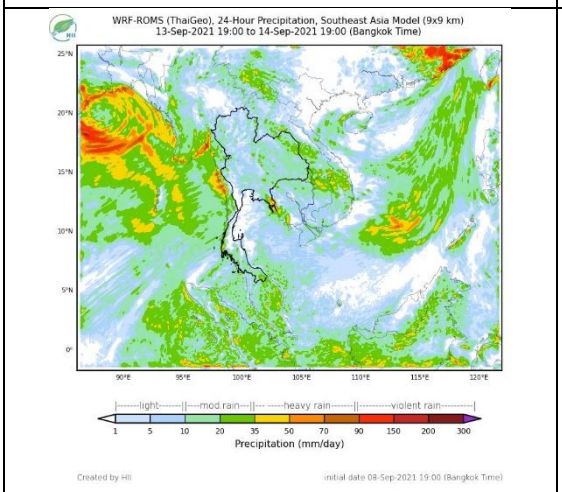

แผนที่การคาดการณ์น้ำฝนวันที่ 14 ก.ย. 64

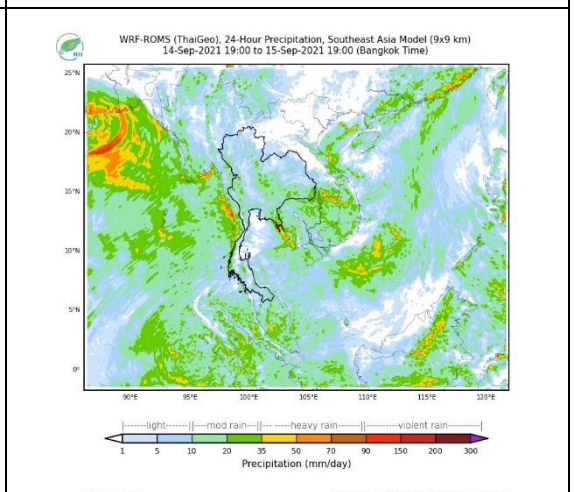

แผนที่การคาดการณ์น้ำฝนวันที่ 15 ก.ย. 64

ที่มา : www.thaiwater.net

3. ข้อมูลปริมาณน้ำในลำน้ำ

<u>สถานการณ์น้ำท่า</u> (5 – 9 ก.ย. 2564 ที่มา: กรมชลประทาน)

สถานี	แม่น้ำ	อำเภอ	จังหวัด	ระดับตลิ่ง	อาทิตย์	จันทร์	อังคาร	พุธ	พฤหัส	แนวโน้ม (เพิ่ม/ลด)
				ปริมาณน้ำ (ลบ.ม./วิ.)	5 ก.ย.	6 ก.ย.	7 ก.ย.	8 ก.ย.	9 ก.ย.	
C.2	เจ้าพระยา	เมือง	นครสวรรค์	26.20	19.61	19.89	20.02	19.88	19.61	ลดลง
				3590.00	841.00	936.00	983.00	932.00	841.00	
C.13	เจ้าพระยา	สรรพยา	ชัยนาท	16.34	16.50	16.50	16.50	16.42	16.11	ลดลง
				2840.00	563.00	633.00	700.00	751.00	751.00	
C.3	เจ้าพระยา	เมือง สิงห์บุรี	สิงห์บุรี	13.40	4.73	5.24	5.71	5.93	5.98	เพิ่มขึ้น
				2900.00	466.00	556.00	645.00	688.00	698.00	
C.35	เจ้าพระยา	พระนคร ศรีอยุธยา	พระนคร ศรีอยุธยา	4.58	1.38	1.47	1.53	1.69	1.73	เพิ่มขึ้น
				1179.00	**	**	417.00	472.00	486.00	
C.36	เจ้าพระยา	บางบาล	พระนคร ศรีอยุธยา	4.00	1.38	1.54	1.72	1.93	2.08	เพิ่มขึ้น
				420.00	**	**	147.00	170.00	186.00	
C.37	เจ้าพระยา	บางบาล	พระนคร ศรีอยุธยา	3.80	1.09	1.27	1.23	1.23	1.68	เพิ่มขึ้น
				148.00	**	**	**	**	**	

*** ยังไม่ได้รับรายงาน

บ้านยางมณี
จ.อ่างทอง (ลุ่มน้ำเจ้าพระยา)

บ้านท้ายดง ต.บางกระบือ อ.สามโคก
จ.ปทุมธานี (ลุ่มน้ำเจ้าพระยา)

ปริมาณน้ำในลำน้ำในพื้นที่ลุ่มน้ำเจ้าพระยา

(หมายเหตุ ที่มา : http://mekhala.dwr.go.th/cctv/)

4. สรุป

รายงานสถานการณ์น้ำลุ่มน้ำเจ้าพระยาวันที่ 9 กันยายน 2564

- สถานการณ์น้ำในลุ่มน้ำเจ้าพระยาอยู่ในภาวะปกติ ระดับน้ำในลำน้ำส่วนใหญ่มีแนวโน้มเพิ่มขึ้น ลดลง

รายงานสถานการณ์น้ำลุ่มน้ำบางปะกง-ปราจีนบุรี
วันที่ 9 กันยายน 2564

1) **สภาพภูมิอากาศ** (ที่มา : กรมอุตุนิยมวิทยา)

ลักษณะอากาศทั่วไป

พยากรณ์อากาศ 24 ชั่วโมงข้างหน้า บริเวณประเทศไทยยังคงมีฝนตกต่อเนื่อง กับมีฝนตกหนักบางแห่งในภาคเหนือ ภาคตะวันออกเฉียงเหนือ ภาคกลาง ภาคตะวันออก และภาคใต้ สำหรับคลื่นลมบริเวณทะเลอันดามันและอ่าวไทยมีกำลังแรงขึ้น โดยทะเลอันดามันมีคลื่นสูง 2-3 เมตรและอ่าวไทยตอนบนคลื่นสูงประมาณ 2 เมตร ส่วนบริเวณที่มีฝนฟ้าคะนองคลื่นสูงมากกว่า 3 เมตร เนื่องจากร่องมรสุมกำลังแรงพาดผ่านภาคกลาง ภาคตะวันออก และภาคตะวันออกเฉียงเหนือตอนล่าง ประกอบกับมรสุมตะวันตกเฉียงใต้ที่พัดปกคลุมทะเลอันดามัน ภาคใต้ และอ่าวไทยมีกำลังแรง

อนึ่ง พายุโซนร้อน “โกนเซิน” (CONSON) บริเวณทะเลจีนใต้ตอนบน กำลังเคลื่อนตัวไปทางทิศตะวันตกเฉียงเหนือ คาดว่าจะเคลื่อนผ่านเกาะไหหลำลงอ่าวตังเกี๋ยในช่วงวันที่ 12-13 กันยายน 2564

สภาพอากาศภาคตะวันออก

มีฝนฟ้าคะนองร้อยละ 80 ของพื้นที่ และมีฝนตกหนักบางแห่ง บริเวณจังหวัดนครนายก ปราจีนบุรี สระแก้ว ฉะเชิงเทรา ชลบุรี ระยอง จันทบุรี และตราด อุณหภูมิต่ำสุด 23-24 องศาเซลเซียส อุณหภูมิสูงสุด 27-32 องศาเซลเซียส ลมตะวันตกเฉียงใต้ ความเร็ว 20-35 กม./ชม. ทะเลมีคลื่นสูงประมาณ 2 เมตร บริเวณที่มีฝนฟ้าคะนองคลื่นสูงมากกว่า 2 เมตร

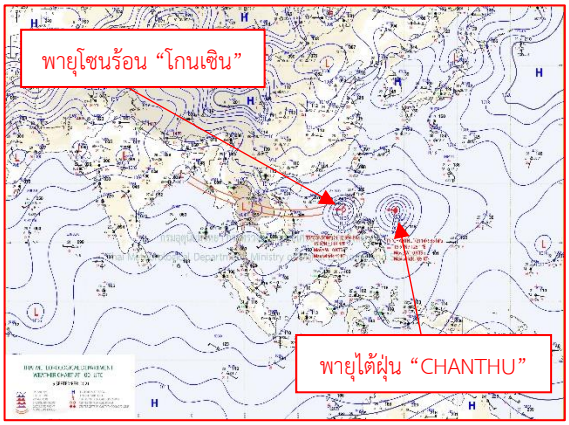

แผนที่อากาศวันที่ 9 ก.ย. 2564 เวลา 07.00 น.



ภาพถ่ายจากดาวเทียมวันที่ 9 ก.ย. 64 2564 เวลา 08.00 น.

2) **สถานการณ์ฝน**

จากข้อมูลสถานการณ์ฝนในพื้นที่ลุ่มน้ำบางปะกง-ปราจีนบุรี ของวันที่ 9 ก.ย. 2564 จากกรมอุตุนิยมวิทยา สถาบันสารสนเทศทรัพยากรน้ำ (องค์การมหาชน) กรมชลประทาน และกรมทรัพยากรน้ำ พบว่า มีฝนตกเล็กน้อยถึงปานกลาง และมีฝนตกหนักในบางพื้นที่ บริเวณจังหวัดนครนายก ฉะเชิงเทรา ปราจีนบุรี สระแก้ว และชลบุรี โดยมีปริมาณฝน 0.5 – 71.0 มม.

ข้อมูลสถานการณ์ฝนในพื้นที่ลุ่มน้ำบางปะกง-ปราจีนบุรี ณ วันที่ 9 กันยายน 2564
(ข้อมูลจากกรมอุตุนิยมวิทยา เวลา 07.00 น.)

ลำดับ	พื้นที่	ปริมาณฝน (มม.)
1	อ.เมือง จ.นครนายก	2.5
2	สนง.เกษตร จ.ฉะเชิงเทรา	12.5
3	สนง.เกษตรบ้านโพธิ์ จ.ฉะเชิงเทรา	17.1
4	อ.บางประกง จ.ฉะเชิงเทรา	**71.0**
5	อ.เมือง จ.ปราจีนบุรี	0.5
6	อ.กบินทร์บุรี จ.ปราจีนบุรี	4.1
7	อ.วัฒนานคร จ.สระแก้ว	**64.1**
8	อ.วังน้ำเย็น จ.สระแก้ว	26.7
9	อ.เมือง จ.สระแก้ว	**40.4**
10	อ.เมือง จ.ชลบุรี	4.9

<u>หมายเหตุ</u>“ฝ” คือ ฝนวัดปริมาณไม่ได้ (ต่ำกว่า 0.1 มิลลิเมตร), “*” คือ ไม่ได้รับข้อมูล

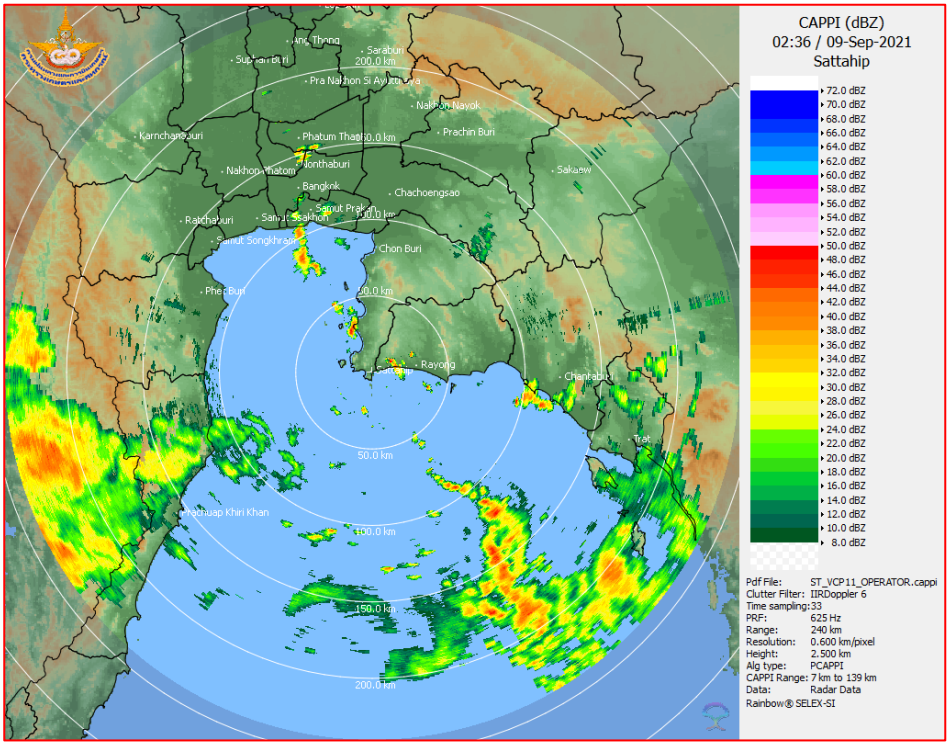

ภาพเรดาห์ตรวจอากาศ “สถานีสัตหีบ”
ณ วันที่ 9 กันยายน 2564 เวลา 09.36 น.
(ที่มา : กรมอุตุนิยมวิทยา)

สถานการณ์น้ำฝน

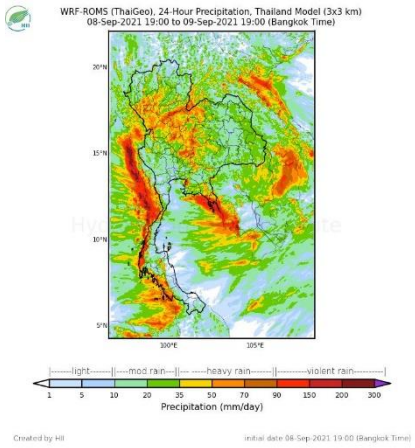	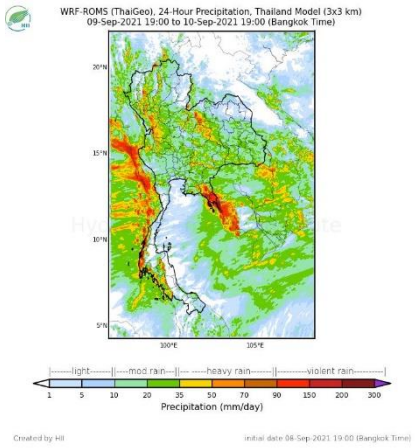
แผนที่การคาดการณ์น้ำฝนวันที่ 9 ก.ย. 64	แผนที่การคาดการณ์น้ำฝนวันที่ 10 ก.ย. 64
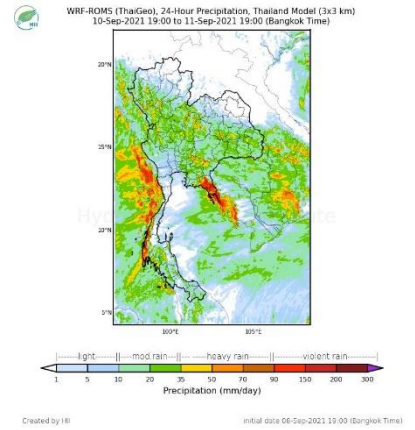	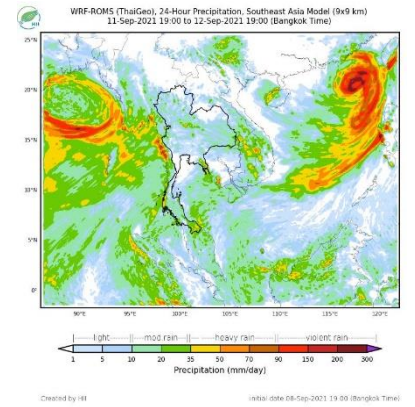
ผนที่การคาดการณ์น้ำฝนวันที่ 11 ก.ย. 64	แผนที่การคาดการณ์น้ำฝนวันที่ 12 ก.ย. 64
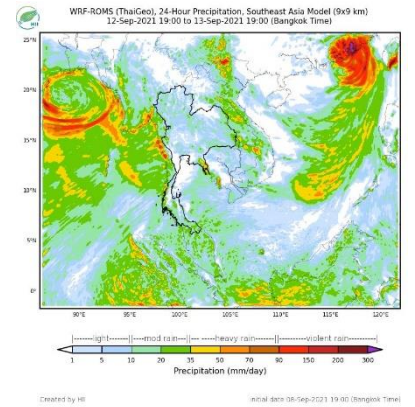	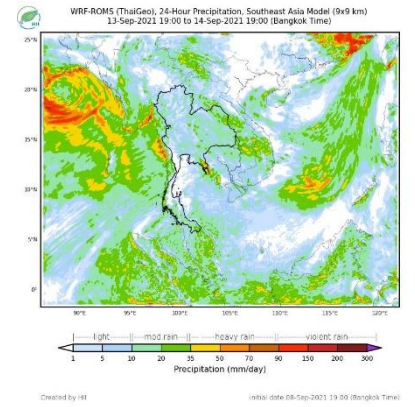
แผนที่การคาดการณ์น้ำฝนวันที่ 13 ก.ย. 64	แผนที่การคาดการณ์น้ำฝนวันที่ 14 ก.ย. 64
ที่มา : www.thaiwater.net	
ผลการคาดการณ์ปริมาณฝนล่วงหน้า	

3) ข้อมูลปริมาณน้ำในลำน้ำ

<u>สถานการณ์น้ำท่า</u> (5 - 9 ก.ย. 64 ที่มา : กรมชลประทาน เวลา 06.00 น.)

สถานี	อำเภอ	จังหวัด	ลุ่มน้ำ	ระดับตลิ่ง(ม.) / ความจุลำน้ำ (ลบ.ม./วิ.)	อาทิตย์ 5 ก.ย.	จันทร์ 6 ก.ย.	อังคาร 7 ก.ย.	พุธ 8 ก.ย.	พฤหัสบดี 9 ก.ย.	แนวโน้ม (เพิ่ม/ลด)
Kgt.19A	เกาะจันทร์	ชลบุรี	บางปะกง	4.8	1.72	1.70	1.69	2.04	2.20	เพิ่มขึ้น
				83.95	2.40	2.20	2.10	7.15	9.55	
Kgt.30	เทศบาลเมือง	ฉะเชิงเทรา	บางปะกง	1.70	0.34	0.38	0.57	0.67	0.56	ลดลง
				น้ำหนุน	*	*	*	*	*	
Ny.1B	เมือง	นครนายก	บางปะกง	8.81	5.54	5.39	4.95	5.23	5.38	เพิ่มขึ้น
				263.90	47.60	41.60	26.50	35.20	41.20	
Ny.3	บ้านนา	นครนายก	บางปะกง	6.26	4.22	4.28	4.21	4.20	4.33	เพิ่มขึ้น
				76.40	10.40	11.60	10.20	10.00	12.75	
Ny.4	เมือง	ปราจีนบุรี	บางปะกง	3.34	1.58	1.21	1.14	2.02	1.45	ลดลง
				185.00	34.00	18.40	16.20	60.40	28.00	
Ny.7	เมือง	นครนายก	บางปะกง	6.56	4.74	4.69	4.41	4.58	4.55	ลดลง
				*	*	*	*	*	*	
Kgt.1	เมือง	ปราจีนบุรี	ปราจีนบุรี	4.13	3.32	3.37	3.37	3.41	3.44	เพิ่มขึ้น
				774.00	*	*	*	*	*	
Kgt.3	กบินทร์บุรี	ปราจีนบุรี	ปราจีนบุรี	8.79	8.59	8.64	8.43	8.42	8.84	เพิ่มขึ้น
				543.90	521.90	527.40	504.30	503.20	549.40	
Kgt.6	ศรีมหาโพธิ	ปราจีนบุรี	ปราจีนบุรี	7.10	5.83	5.87	5.82	5.84	5.94	เพิ่มขึ้น
				-	*	*	*	*	*	
Kgt.9	เขาฉกรรจ์	สระแก้ว	ปราจีนบุรี	10.00	4.61	4.50	4.32	4.49	5.71	เพิ่มขึ้น
				502.50	69.20	59.30	43.10	58.40	158.20	
Kgt.10	เมือง	สระแก้ว	ปราจีนบุรี	11.00	6.90	6.54	6.26	6.25	7.74	เพิ่มขึ้น
				300.00	96.50	76.00	48.40	47.50	130.80	
Kgt.13A	กบินทร์บุรี	ปราจีนบุรี	ปราจีนบุรี	16.17	13.06	13.09	12.53	11.87	12.23	เพิ่มขึ้น
				420.20	246.30	242.50	214.50	181.50	199.50	
Kgt.14	นาดี	ปราจีนบุรี	ปราจีนบุรี	7.06	2.38	2.19	2.08	3.27	3.79	เพิ่มขึ้น
				352.60	18.40	12.80	10.60	51.80	77.50	

หมายเหตุ* ไม่ได้รับข้อมูล

ปริมาณน้ำในลำน้ำในพื้นที่ลุ่มน้ำบางปะกง-ปราจีนบุรี วันที่ 9 กันยายน 2564

สถานีเชิงสะพานฉะเชิงเทรา ต.หน้าเมือง อ.เมือง จ.ฉะเชิงเทรา
(ลุ่มน้ำบางปะกง – แม่น้ำบางปะกง)

4) สรุป

- สถานการณ์น้ำในลุ่มน้ำบางปะกง อยู่ในภาวะปกติ และระดับน้ำในลำน้ำส่วนใหญ่มีแนวโน้มทรงตัว
- สถานการณ์น้ำในลุ่มน้ำปราจีนบุรี อยู่ในภาวะปกติ และระดับน้ำในลำน้ำส่วนใหญ่มีแนวโน้มเพิ่มขึ้น

รายงานสถานการณ์น้ำลุ่มน้ำทะเลสาบสงขลา
วันที่ 9 กันยายน 2564

1. สภาพภูมิอากาศ

ลักษณะอากาศทั่วไป (ที่มา: กรมอุตุนิยมวิทยา)

พยากรณ์อากาศ 24 ชั่วโมงข้างหน้า บริเวณประเทศไทยยังคงมีฝนตกต่อเนื่อง กับมีฝนตกหนักบางแห่งในภาคเหนือ ภาคตะวันออกเฉียงเหนือ ภาคกลาง ภาคตะวันออก และภาคใต้ ขอให้ประชาชนที่อาศัยอยู่ในพื้นที่เสี่ยงภัยบริเวณดังกล่าว ระวังอันตรายจากฝนตกหนักและฝนตกสะสมซึ่งอาจทำให้เกิดน้ำท่วมฉับพลันและน้ำป่าไหลหลากไว้ด้วย สำหรับคลื่นลมบริเวณทะเลอันดามันและอ่าวไทยมีกำลังแรงขึ้น โดยทะเลอันดามันมีคลื่นสูง 2-3 เมตรและอ่าวไทยตอนบนคลื่นสูงประมาณ 2 เมตร ส่วนบริเวณที่มีฝนฟ้าคะนองคลื่นสูงมากกว่า 3 เมตร ขอให้ชาวเรือเดินเรือด้วยความระมัดระวังและเรือเล็กบริเวณทะเลอันดามันควรงดออกฝั่งจนถึงวันที่ 14 กันยายน 2564

เนื่องจากร่องมรสุมกำลังแรงพาดผ่านภาคกลาง ภาคตะวันออก และภาคตะวันออกเฉียงเหนือตอนล่างประกอบกับมรสุมตะวันตกเฉียงใต้ที่พัดปกคลุมทะเลอันดามัน ภาคใต้ และอ่าวไทยมีกำลังแรง

อนึ่ง พายุโซนร้อน “โกนเซิน” (CONSON) บริเวณทะเลจีนใต้ตอนบน กำลังเคลื่อนตัวไปทางทิศตะวันตกเฉียงเหนือ คาดว่าจะเคลื่อนผ่านเกาะไหหลำลงอ่าวตังเกี๋ยในช่วงวันที่ 12-13 กันยายน 2564

สภาพอากาศภาคใต้ (ฝั่งตะวันออก) มีฝนฟ้าคะนองร้อยละ 40 ของพื้นที่ บริเวณจังหวัดเพชรบุรี ประจวบคีรีขันธ์ ชุมพร สงขลา ปัตตานี ยะลา และนราธิวาส อุณหภูมิต่ำสุด 23-25 องศาเซลเซียส อุณหภูมิสูงสุด 32-36 องศาเซลเซียส ตั้งแต่จังหวัดสุราษฎร์ธานีขึ้นมา : ลมตะวันตกเฉียงใต้ ความเร็ว 20-35 กม./ชม. ทะเลมีคลื่นสูงประมาณ 2 เมตร บริเวณที่มีฝนฟ้าคะนองคลื่นสูงมากกว่า 2 เมตร ตั้งแต่จังหวัดนครศรีธรรมราชลงไป : ลมตะวันตกเฉียงใต้ ความเร็ว 15-35 กม./ชม. ทะเลมีคลื่นสูง 1-2 เมตร ห่างฝั่งคลื่นสูงประมาณ 2 เมตร

ผลคาดการณ์ปริมาณน้ำฝนล่วงหน้า 1-7 วัน ภาคใต้ (ฝั่งตะวันออก)

ในช่วงวันที่ 8 - 10 ก.ย. 64 มีฝนฟ้าคะนอง ร้อยละ 60-70 ของพื้นที่ กับมีฝนตกหนักบางแห่ง ส่วนในช่วงวันที่ 11 - 14 ก.ย. 64 มีฝนฟ้าคะนอง ร้อยละ 40-60 ของพื้นที่ ตั้งแต่จังหวัดสุราษฎร์ธานีขึ้นมา: ลมตะวันตกเฉียงใต้ ความเร็ว 20-35 กม./ชม. ทะเลมีคลื่นสูงประมาณ 2 เมตร ห่างฝั่งคลื่นสูงมากกว่า 2 เมตร ตั้งแต่จังหวัดนครศรีธรรมราชลงไป: ลมตะวันตกเฉียงใต้ ความเร็ว 15-35 กม./ชม. ทะเลมีคลื่นสูง 1- 2 เมตร ห่างฝั่งคลื่นสูงประมาณ 2 เมตร อุณหภูมิต่ำสุด 23-26 องศาเซลเซียส อุณหภูมิสูงสุด 31-34 องศาเซลเซียส

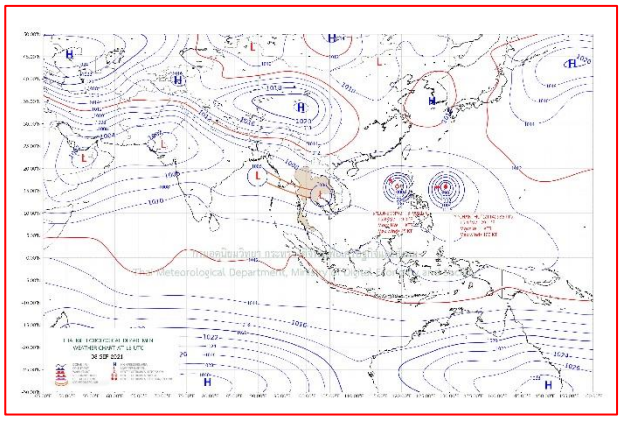

แผนที่อากาศ วันที่ 9 ก.ย. 2564 เวลา 01.00 น.



ภาพถ่ายจากดาวเทียม วันที่ 9 ก.ย. 2564

สถานการณ์ฝน

จากข้อมูลสถานการณ์ฝนในพื้นที่ลุ่มน้ำทะเลสาบสงขลา ภาคใต้ (ฝั่งตะวันออก) ของวันที่ 8 กันยายน 2564 จากกรมทรัพยากรน้ำ กรมอุตุนิยมวิทยา กรมชลประทาน และสถาบันสารสนเทศทรัพยากรน้ำ (องค์การมหาชน) พบว่า มีฝนตกในพื้นที่ลุ่มน้ำทะเลสาบสงขลา

ข้อมูลสถานการณ์ฝนในพื้นที่ลุ่มน้ำทะเลสาบสงขลา ณ วันที่ 8 กันยายน 2564 เวลา 07.00 น.

ลุ่มน้ำ	จังหวัด*	ปริมาณฝน 24 ชม.(มม.)
ทะเลสาบสงขลา	นครศรีธรรมราช	ไม่มีฝน
	พัทลุง สกษ.	0.8
	สงขลา	ฝนเล็กน้อย
หมายเหตุ " - " คือ ยังไม่ได้รับรายงาน, *จังหวัดมีพื้นที่ลุ่มน้ำมากกว่าร้อยละ 50 ขึ้นไป		

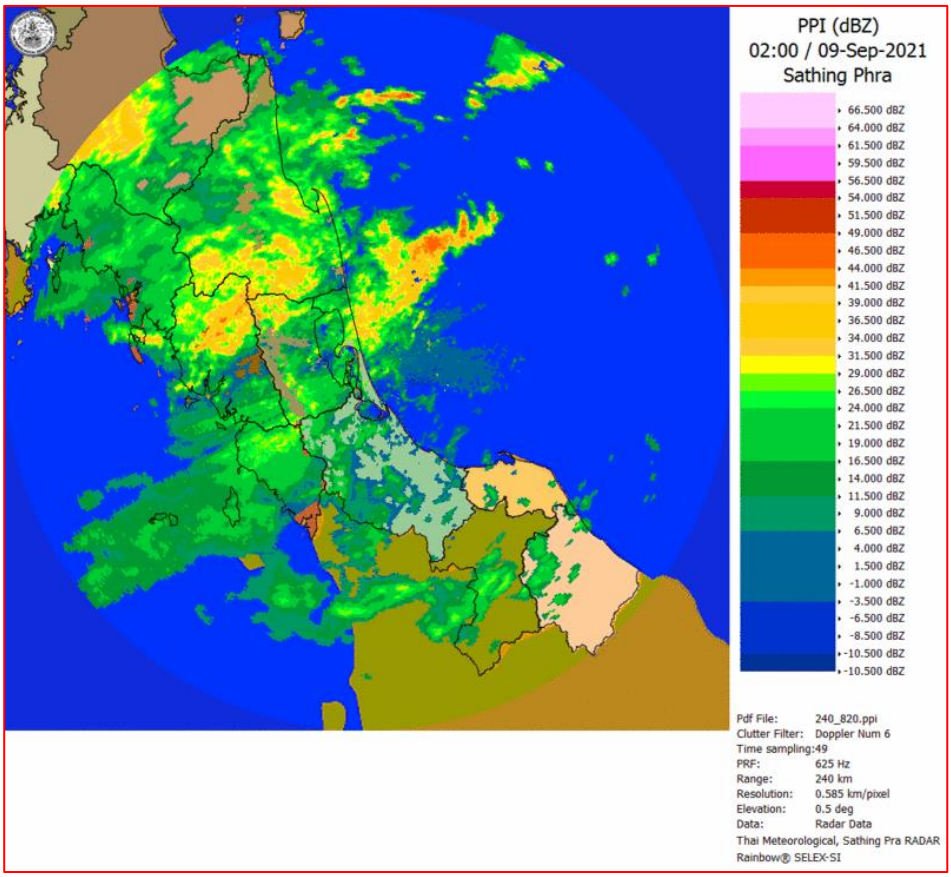

ภาพเรดาห์ตรวจอากาศ “สทิงพระ”

ณ วันที่ 9 กันยายน 2564 เวลา 09.00 น.

(ที่มา : กรมอุตุนิยมวิทยา https://weather.tmd.go.th/phs.php)

สถานการณ์น้ำฝน (แผนภาพคาดการณ์ฝนล่วงหน้าความละเอียดสูง WRF-ROMS Model)

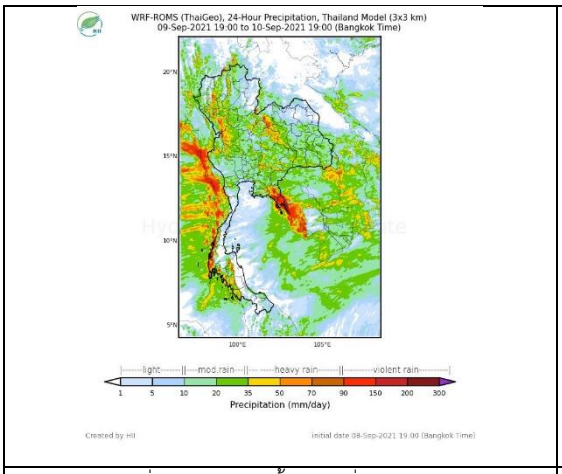

แผนที่การคาดการณ์น้ำฝนวันที่ 10 ก.ย. 64

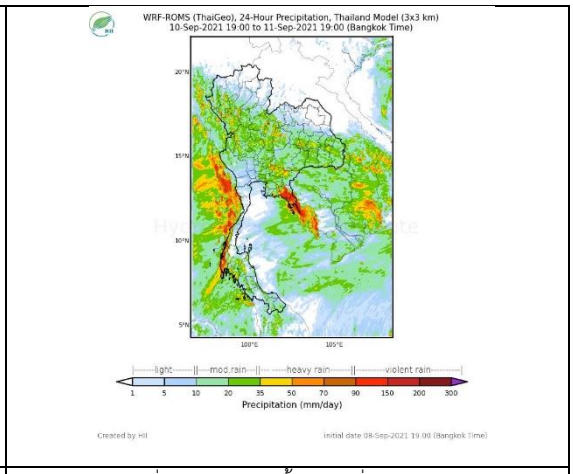

แผนที่การคาดการณ์น้ำฝนวันที่ 11 ก.ย. 64

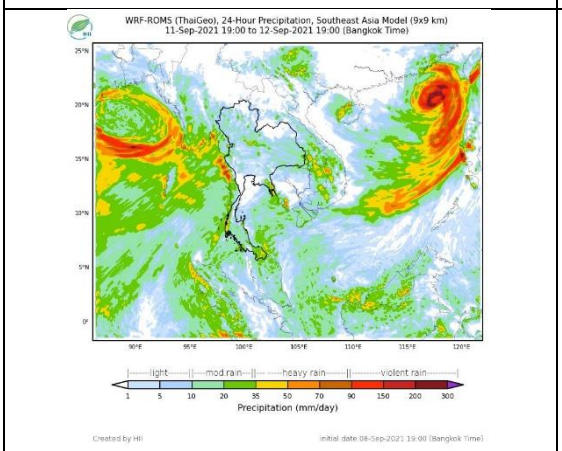

แผนที่การคาดการณ์น้ำฝนวันที่ 12 ส.ค. 64

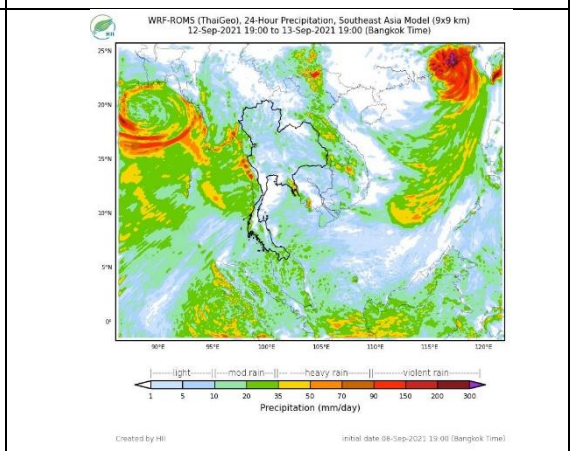

แผนที่การคาดการณ์น้ำฝนวันที่ 13 ก.ย. 64

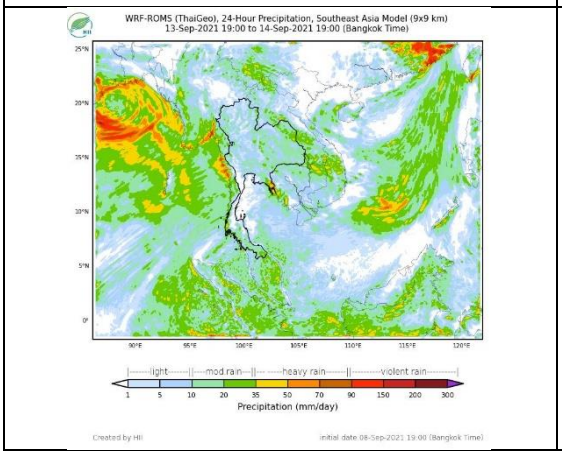

แผนที่การคาดการณ์น้ำฝนวันที่ 14 ก.ย. 64

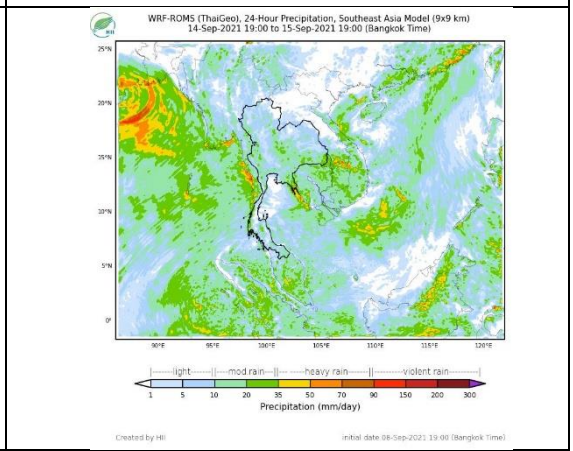

แผนที่การคาดการณ์น้ำฝนวันที่ 15 ก.ย. 64

ที่มา : www.thaiwater.net

2. ข้อมูลปริมาณน้ำในลำน้ำ

สถานการณ์น้ำท่า (5 – 9 ก.ย. 2564 ที่มา: กรมชลประทาน)

สถานี	ลุ่มน้ำ	อำเภอ	จังหวัด	ระดับน้ำ-ม. / ปริมาณน้ำ-ลบ.ม./วิ. (ระดับเตือนภัย)	อาทิตย์ 5 ก.ย.	จันทร์ 6 ก.ย.	อังคาร 7 ก.ย.	พุธ 8 ก.ย.	พฤหัส 9 ก.ย.	แนวโน้ม (เพิ่ม/ลด)
X.170	ทะเลสาบสงขลา	ศรีนครินทร์	พัทลุง	25.20	20.79	20.78	20.77	20.77	20.77	ทรงตัว
				290.00	6.65	6.30	5.95	5.95	5.95	
X.265	ทะเลสาบสงขลา	เมือง	พัทลุง	8.00	6.55	6.55	6.54	6.37	6.37	ทรงตัว
				-	-	-	-	-	-	
X.44	ทะเลสาบสงขลา	หาดใหญ่	สงขลา	7.40	0.35	0.05	0.03	0.04	-0.04	ลดลง
				534.00	16.50	7.50	6.90	7.20	4.80	
X.90	ทะเลสาบสงขลา	คลองหอยโข่ง	สงขลา	9.53	2.89	2.54	2.55	2.54	2.53	ลดลง
				908.00	36.05	21.60	22.00	21.60	21.20	
X.173A	ทะเลสาบสงขลา	สะเดา	สงขลา	16.13	9.72	9.68	9.63	9.60	9.73	เพิ่มขึ้น
				259.00	4.20	3.80	3.30	3.00	4.30	
X.174	ทะเลสาบสงขลา	หาดใหญ่	สงขลา	8.88	4.18	4.17	4.17	4.31	4.23	ลดลง
				210.60	0.90	0.85	0.85	1.55	1.15	

สถานีคลองอู่ตะเภาตอนล่าง - ต.หาดใหญ่ อ.หาดใหญ่ จ.สงขลา

(ลุ่มน้ำทะเลสาบสงขลา)

(หมายเหตุ ที่มา : http://mekhala.dwr.go.th/cctv/)

3. สรุป

สถานการณ์น้ำในลุ่มน้ำทะเลสาบสงขลาประจำวันที่ 9 กันยายน 2564

สถานการณ์น้ำในลำน้ำโดยทั่วไปอยู่ในภาวะเฝ้าระวังน้ำน้อย ระดับน้ำในลำน้ำส่วนใหญ่มีแนวโน้มลดลง ทรงตัว เพิ่มขึ้น

รายงานระดับน้ำจากกล้อง CCTV

รายงานระดับน้ำจากกล้อง CCTV

ณ. วันที่ 9 กันยายน พ.ศ. 2564

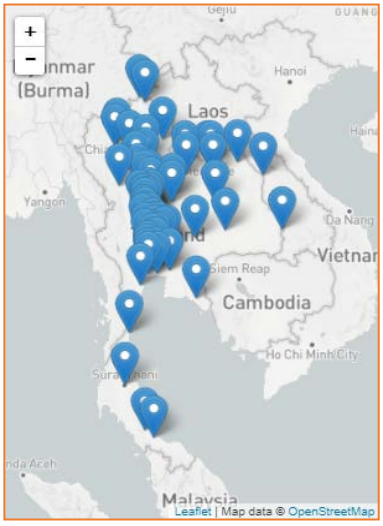

สรุปสถานการณ์น้ำในลำน้ำสายหลัก

สะพานพระแม่ย่า – อ.เมือง จ.สุโขทัย (ลุ่มน้ำยม) สถานการณ์น้ำปกติ
แม่น้ำเลย อ.เมือง จ.เลย (ลุ่มน้ำโขง) สถานการณ์น้ำปกติ
บ้านท้ายดง อ.สามโคก จ.ปทุมธานี (ลุ่มน้ำเจ้าพระยา) สถานการณ์น้ำปกติ
สะพานบุญรัตน์ประชานุวัฒน์ อ.สามพราน จ.นครปฐม (ลุ่มน้ำท่าจีน) สถานการณ์น้ำปกติ
สถานีอู่ตะเภาตอนล่าง – อ.หาดใหญ่ จ.สงขลา (ลุ่มน้ำทะเลสาบสงขลา) สถานการณ์น้ำปกติ
สถานีบ้านปากร้องห้วยจี้ - อ.บ้านตาก จ.ตาก (ลุ่มน้ำปิง-วัง-สะแกกรัง-ป่าสัก) สถานการณ์น้ำปกติ
สะพานบ้านปางหมู อ.เมือง จ.แม่ฮ่องสอน (ลุ่มน้ำสาละวิน) สถานการณ์น้ำปกติ
สะพานแควใหญ่ อ.เมือง จ.กาญจนบุรี (ลุ่มน้ำแม่กลอง) สถานการณ์น้ำปกติ

สะพานพระแม่ย่า - อ.เมือง จ.สุโขทัย
(ลุ่มน้ำยม)

ระดับน้ำปัจจุบัน	46.15	ม.รทก.
ระดับตลิ่งต่ำสุด	48.59	ม.รทก.
ระดับท้องน้ำ	-	ม.รทก.

สะพานบางระกำ - อ.บางระกำ จ.พิษณุโลก
(ลุ่มน้ำยม)

ระดับน้ำปัจจุบัน	34.00	ม.รทก.
ระดับตลิ่งต่ำสุด	31.73	ม.รทก.
ระดับท้องน้ำ	-	ม.รทก.

สะพานบ้านโพทะเล - อ.โพทะเล จ.พิจิตร
(ลุ่มน้ำยม)

ระดับน้ำปัจจุบัน	27.40	ม.รทก.
ระดับตลิ่งต่ำสุด	31.63	ม.รทก.
ระดับท้องน้ำ	20.59	ม.รทก.

สถานีแม่น้ำเลย - อ.เมือง จ.เลย
(ลุ่มน้ำโขง)

ระดับน้ำปัจจุบันต่ำกว่าสตาฟ

ระดับตลิ่งต่ำสุด	-	ม.รทก.
ระดับท้องน้ำ	-	ม.รทก.

วัดศรีชมพูองค์ตื้อ - อ.ท่าบ่อ จ.หนองคาย
(ห้วยโมง/โขงอีสาน)

ระดับน้ำปัจจุบันต่ำกว่าสตาฟ

ระดับตลิ่งต่ำสุด	167.09	ม.รทก.
ระดับท้องน้ำ	156.60	ม.รทก.

บ้านเหล่านกชุม - อ.เมือง จ.ขอนแก่น
(ลุ่มน้ำชี)

ระดับน้ำปัจจุบัน	145.60	ม.รทก.
ระดับตลิ่งต่ำสุด	149.71	ม.รทก.
ระดับท้องน้ำ	141.00	ม.รทก.

บ้านยางมณี - อ.โพธิ์ทอง จ.อ่างทอง
(ลุ่มน้ำเจ้าพระยา)

ระดับน้ำปัจจุบัน	6.36	ม.รทก.
ระดับตลิ่งต่ำสุด	-	ม.รทก.
ระดับท้องน้ำ	-	ม.รทก.

บ้านท้ายดง - อ.สามโคก จ.ปทุมธานี
(ลุ่มน้ำเจ้าพระยา)

ระดับน้ำปัจจุบันต่ำกว่าสตาฟ

ระดับตลิ่งต่ำสุด	-	ม.รทก.
ระดับท้องน้ำ	-	ม.รทก.

อุทัยใหม่ - อ.เมือง จ.อุทัยธานี
(ลุ่มน้ำสะแกกรัง)

ระดับน้ำปัจจุบัน	16.50	ม.รทก.
ระดับตลิ่งต่ำสุด	-	ม.รทก.
ระดับท้องน้ำ	-	ม.รทก.

สะพานบุญรัตน์ประชานุวัตน์ – อ.สามพราน
จ.นครปฐม (ลุ่มน้ำท่าจีน)

ระดับน้ำปัจจุบัน	0.08	ม.รทก.
ระดับตลิ่งต่ำสุด	1.46	ม.รทก.
ระดับท้องน้ำ	-7.22	ม.รทก.

http://mekhala.dwr.go.th

เชิงสะพานฉะเชิงเทรา - อ.เมือง จ.ฉะเชิงเทรา

(ลุ่มน้ำบางปะกง)

ระดับน้ำปัจจุบันต่ำกว่าสตาฟ

ระดับตลิ่งต่ำสุด	1.90	ม.รทก.
ระดับท้องน้ำ	-	ม.รทก.

ตรงข้ามวัดจันทนาราม - อ.เมือง จ.จันทบุรี

(ลุ่มน้ำชายฝั่งตะวันออก)

ระดับน้ำปัจจุบันต่ำกว่าสตาฟ

ระดับตลิ่งต่ำสุด	0.20	ม.รทก.
ระดับท้องน้ำ	-	ม.รทก.

เทศบาลเมืองเพชรบุรี - อ.เมือง จ.เพชรบุรี

(ลุ่มน้ำเพชรบุรี)

ระดับน้ำปัจจุบัน	1.65	ม.รทก.
ระดับตลิ่งต่ำสุด	4.33	ม.รทก.
ระดับท้องน้ำ	0.01	ม.รทก.

สถานีอู่ตะเภาตอนล่าง – อ.หาดใหญ่ จ.สงขลา

(ลุ่มน้ำทะเลสาบสงขลา)

ระดับน้ำปัจจุบัน	-0.18	ม.รทก
ระดับตลิ่งต่ำสุด	8.93	ม.รทก.
ระดับท้องน้ำ	-1.93	ม.รทก.

สถานีวัดแม่น้ำโขง (MRC) - อ.เชียงคาน จ.เลย

(ลุ่มน้ำโขง)

ระดับน้ำปัจจุบัน	8.20	ม.รทก.
ระดับตลิ่งต่ำสุด	-	ม.รทก.
ระดับท้องน้ำ	-	ม.รทก.

สถานีบ้านปากร้องห้วยจี้ - อ.บ้านตาก จ.ตาก

(ลุ่มน้ำปิง-วัง-สะแกกรัง-ป่าสัก)

ระดับน้ำปัจจุบัน	117.67	ม.รทก.
ระดับตลิ่งต่ำสุด	120.45	ม.รทก.
ระดับท้องน้ำ	114.47	ม.รทก.

http://mekhala.dwr.go.th

สถานีบ้านจางวาง - อ.หล่มสัก จ.เพชรบูรณ์
(ลุ่มน้ำปิง-วัง-สะแกกรัง-ป่าสัก)

ระดับน้ำปัจจุบัน	131.90	ม.รทก.
ระดับตลิ่งต่ำสุด	135.46	ม.รทก.
ระดับท้องน้ำ	127.24	ม.รทก.

สถานีแม่น้ำป่าสัก - อ.เมือง จ.เพชรบูรณ์
(ลุ่มน้ำปิง-วัง-สะแกกรัง-ป่าสัก)

ระดับน้ำปัจจุบัน	112.10	ม.รทก.
ระดับตลิ่งต่ำสุด	114.98	ม.รทก.
ระดับท้องน้ำ	104.53	ม.รทก.

สะพานประวัติศาสตร์ฯ - อ.ปาย จ.แม่ฮ่องสอน
(ลุ่มน้ำสาละวิน)

ระดับน้ำปัจจุบัน	476.50	ม.รทก.
ระดับตลิ่งต่ำสุด	483.06	ม.รทก.
ระดับท้องน้ำ	475.77	ม.รทก.

สะพานข้ามคลองแม่ลาง - อ.ปางมะผ้า จ.แม่ฮ่องสอน
(ลุ่มน้ำสาละวิน)

ระดับน้ำปัจจุบัน	581.57	ม.รทก.
ระดับตลิ่งต่ำสุด	592.34	ม.รทก.
ระดับท้องน้ำ	581.23	ม.รทก.

สะพานบ้านปางหมู - อ.เมือง จ.แม่ฮ่องสอน
(ลุ่มน้ำสาละวิน)

ระดับน้ำปัจจุบัน	201.00	ม.รทก.
ระดับตลิ่งต่ำสุด	202.98	ม.รทก.
ระดับท้องน้ำ	196.45	ม.รทก.

สะพานข้ามห้วยแม่สอด - อ.แม่สอด จ.ตาก
(ลุ่มน้ำสาละวิน)

ระดับน้ำปัจจุบัน	205.60	ม.รทก.
ระดับตลิ่งต่ำสุด	207.82	ม.รทก.
ระดับท้องน้ำ	203.37	ม.รทก.

http://mekhala.dwr.go.th

สะพานแควใหญ่ - อ.เมือง จ.กาญจนบุรี
(ลุ่มน้ำแม่กลอง)

ระดับน้ำปัจจุบัน	24.28	ม.รทก
ระดับตลิ่งต่ำสุด	28.28	ม.รทก.
ระดับท้องน้ำ	20.86	ม.รทก.

สะพานบ้านหนองปรือ - อ.หนองปรือ จ.กาญจนบุรี
(ลุ่มน้ำแม่กลอง)

ระดับน้ำปัจจุบัน	143.30	ม.รทก
ระดับตลิ่งต่ำสุด	147.06	ม.รทก.
ระดับท้องน้ำ	140.73	ม.รทก.

สะพานบ้านท่าเรือ - อ.ท่ามะกา จ.กาญจนบุรี
(ลุ่มน้ำแม่กลอง)

ระดับน้ำปัจจุบัน	5.14	ม.รทก
ระดับตลิ่งต่ำสุด	14.82	ม.รทก.
ระดับท้องน้ำ	2.90	ม.รทก.

สะพานเฉลิมพระเกียรติ 60 พรรษา
อ.บ้านโป่ง จ.ราชบุรี (ลุ่มน้ำแม่กลอง)

ระดับน้ำปัจจุบัน	7.74	ม.รทก
ระดับตลิ่งต่ำสุด	17.63	ม.รทก.
ระดับท้องน้ำ	5.68	ม.รทก.

สะพานธนะรัชต์ - อ.เมือง จ.ราชบุรี
(ลุ่มน้ำแม่กลอง)

ระดับน้ำปัจจุบัน	0.15	ม.รทก
ระดับตลิ่งต่ำสุด	5.10	ม.รทก.
ระดับท้องน้ำ	-7.75	ม.รทก.

http://mekhala.dwr.go.th