



# สรุปสถานการณ์น้ำ

26 มกราคม 2560

สำนักงานเลขาธิการ

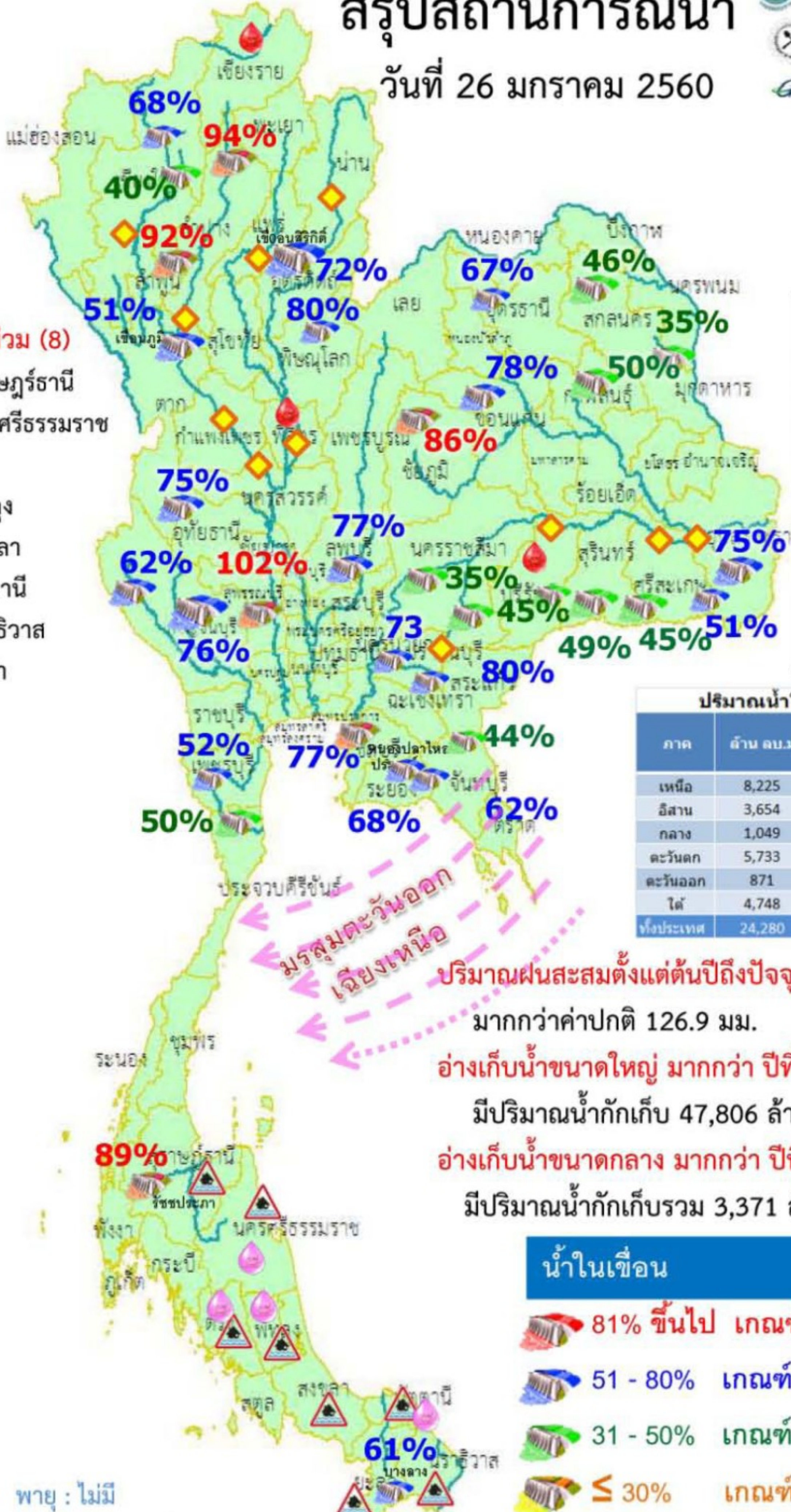
คณะกรรมการทรัพยากรน้ำแห่งชาติ

### สรุปสถานการณ์น้ำ

วันที่ 26 มกราคม 2560



น้ำท่วม (8)  
 สุราษฎร์ธานี  
 นครศรีธรรมราช  
 ตรัง  
 พัทลุง  
 สงขลา  
 ปัตตานี  
 นราธิวาส  
 ยะลา



- ◆ น้ำต่ำกว่าตลิ่งมาก
- 💧 น้ำเสีย (4)
- 🔴 ขาดแคลนน้ำ (3)
- ⚠️ น้ำท่วม (8)
- 🏠 น้ำหลาก (-)
- 🏠 ดินถล่ม (-)

| ภาค        | ล้าน ลบ.ม. | %  | สถานะเทียบกับเมื่อวาน | น่าย/วันมากกว่าปี 59 (ล้าน ลบ.ม.) |
|------------|------------|----|-----------------------|-----------------------------------|
| เหนือ      | 8,225      | 46 | ลดลง                  | 5,070                             |
| อีสาน      | 3,654      | 54 | ลดลง                  | 1,754                             |
| กลาง       | 1,049      | 81 | ลดลง                  | 525                               |
| ตะวันตก    | 5,733      | 43 | ลดลง                  | 1,341                             |
| ตะวันออก   | 871        | 62 | ลดลง                  | 221                               |
| ใต้        | 4,748      | 73 | เพิ่มขึ้น             | 490                               |
| ทั่วประเทศ | 24,280     | 51 | ลดลง                  | 9,401                             |

**มรสุมตะวันออกเฉียงเหนือ**

ปริมาณฝนสะสมตั้งแต่ต้นปีถึงปัจจุบันรวม 138.4 มม. มากกว่าค่าปกติ 126.9 มม.

อ่างเก็บน้ำขนาดใหญ่ มากกว่า ปีที่แล้ว 14 %  
 มีปริมาณน้ำกักเก็บ 47,806 ล้าน ลบ.ม. (68%)

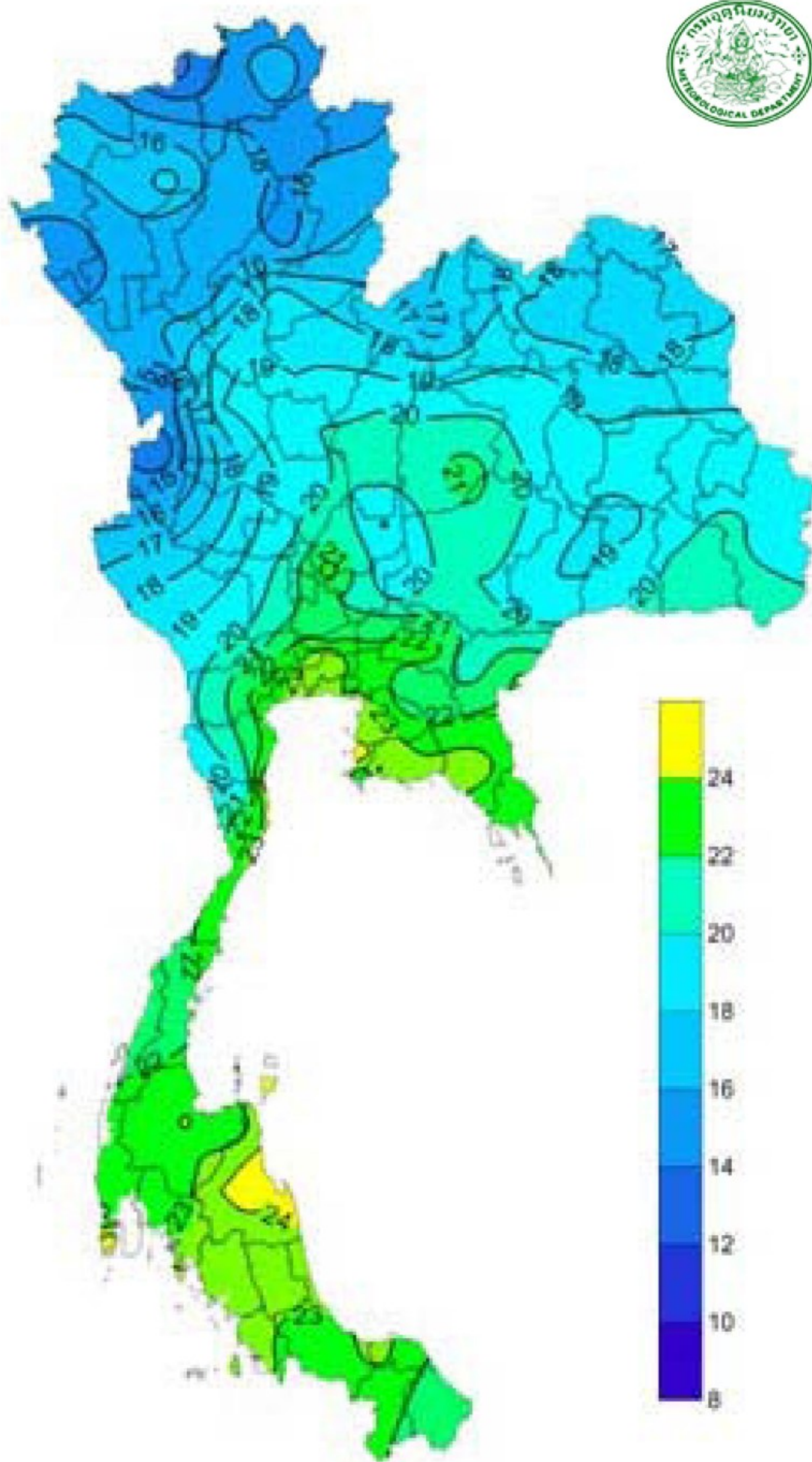
อ่างเก็บน้ำขนาดกลาง มากกว่า ปีที่แล้ว 22%  
 มีปริมาณน้ำกักเก็บรวม 3,371 ล้าน ลบ.ม. (76%)

**น้ำในเขื่อน**

- 📈 81% ขึ้นไป เกณฑ์น้ำดีมาก 5 แห่ง
- 📊 51 - 80% เกณฑ์น้ำดี 19 แห่ง
- 📊 31 - 50% เกณฑ์น้ำพอใช้ 10 แห่ง
- 📊 ≤ 30% เกณฑ์น้ำน้อย - แห่ง

1. ปริมาณฝนสะสมตั้งแต่ต้นปี 2560 ถึงวันที่ 22 มกราคม 60 รวม 138.4 มม. มากกว่าค่าเฉลี่ย 126.9 มม.
2. อ่างเก็บน้ำขนาดใหญ่มีปริมาณน้ำเก็บกักรวม 47,806 ล้าน ลบ.ม. (68%) มากกว่าปีที่แล้ว 14% ( 9,423 ล้าน ลบ.ม.)
3. อ่างเก็บน้ำขนาดกลาง มีปริมาณน้ำเก็บกักรวม 3,371 ล้าน ลบ.ม. (76%) มากกว่าปีที่แล้ว 22% ( 965 ล้าน ลบ.ม.)
4. น้ำท่วม 8 จังหวัด สุราษฎร์ธานี นครศรีธรรมราช ตรัง พัทลุง สงขลา นราธิวาส ยะลา ปัตตานี
  - 4.2 ขาดแคลนน้ำ
    - 4.2.1 ขาดแคลนน้ำเกษตร 3 จังหวัด คือ เชียงราย พิจิตร บุรีรัมย์
    - 4.3 คุณภาพน้ำ
      - 4.3.1 น้ำเสียเนื่องจากสิ่งปฏิกูล - จังหวัด
      - 4.3.2 น้ำเสียเนื่องจากน้ำท่วมขัง 4 จังหวัด คือ ปัตตานี ตรัง นครศรีธรรมราช พัทลุง
5. สถานะน้ำในแม่น้ำสำคัญหลักส่วนใหญ่อยู่ในสถานะน้ำน้อย ที่อยู่ในสถานะน้ำปกติ แม่น้ำน่านที่ จ.น่าน ที่ อ.เมือง จ.พิษณุโลก ที่น้ำน้อย ได้แก่ แม่น้ำปิง ที่ จ.เชียงใหม่ ข.กำแพงเพชร และ อ.บรรพตพิสัย จ.นครสวรรค์ แม่น้ำวัง ที่ จ.ตาก แม่น้ำยม ที่ จ.แพร่ แม่น้ำน่านที่ จ.น่าน ที่ อ.ชุมแสง จ.นครสวรรค์ แม่น้ำมูล ที่ จ.บุรีรัมย์ และอุบลราชธานี แม่น้ำบางปะกง ที่ จ.ปราจีนบุรี แม่น้ำท่าตะเภา ที่ จ.ชุมพร ที่น้ำมาก ได้แก่ แม่น้ำตาปี ที่ จ.สุราษฎร์ธานี ที่น้ำท่วม ได้แก่ แม่น้ำโกลก ที่ จ.นราธิวาส อ.พุนพินและ อ.เวียงสระ จ.สุราษฎร์ธานี อ.วังวิเศษ จ.ตรัง

## คาดการณ์อุณหภูมิและอากาศ



อุณหภูมิต่ำสุด 24 ซม.(องศาเซลเซียส)

| ภาค                | ลักษณะอากาศ พื้นที่จังหวัด  | %ฝน | เทียบกับเมื่อวาน |
|--------------------|---|-----|------------------|
| ภาคเหนือ           | อากาศเย็นถึงหนาวกับมีหมอกบางในตอนเช้า บริเวณยอดดอยอากาศหนาวถึงหนาวจัด อุณหภูมิ 6-32 องศา C  | -   | เท่ากับเมื่อวาน  |
| ภาคตว. เชียงเหนือ  | อากาศเย็นกับมีหมอกบางในตอนเช้า บริเวณยอดภูเขาอากาศหนาว อุณหภูมิ 7-32 องศาC  | -   | เท่ากับเมื่อวาน  |
| ภาคกลาง            | อากาศเย็นกับมีหมอกบางในตอนเช้า อุณหภูมิ 19-32 องศาC   | -   | เท่ากับเมื่อวาน  |
| ภาคตะวันออกเฉียง   | อากาศเย็น อุณหภูมิ 20-33 องศาC ทะเลมีคลื่นสูง 1-2 เมตร  | -   | เท่ากับเมื่อวาน  |
| ภาคใต้ฝั่งตะวันออก | มีฝนฟ้าคะนอง และมีฝนหนักบางพื้นที่ในบริเวณจังหวัด นครศรีธรรมราช พัทลุง สงขลา ปัตตานี ยะลา และ นราธิวาส อุณหภูมิ 22-31 องศาC ทะเลมีคลื่นสูง 2-3 เมตรขึ้นไป | 60  | เท่ากับเมื่อวาน  |
| ภาคใต้ฝั่งตะวันตก  | มีฝนฟ้าคะนองบริเวณจังหวัดพังงา ภูเก็ต ตรัง และ สตูล อุณหภูมิ 22-31 องศาC ทะเลมีคลื่นสูง 2 เมตร  | 40  | เท่ากับเมื่อวาน  |
| กทม.และปริมณฑล     | อากาศเย็นในตอนเช้า อุณหภูมิ 21-33 องศาC   | -   | เท่ากับเมื่อวาน  |

### สถานการณ์การเก็บกักน้ำ

### ในเขื่อนขนาดใหญ่

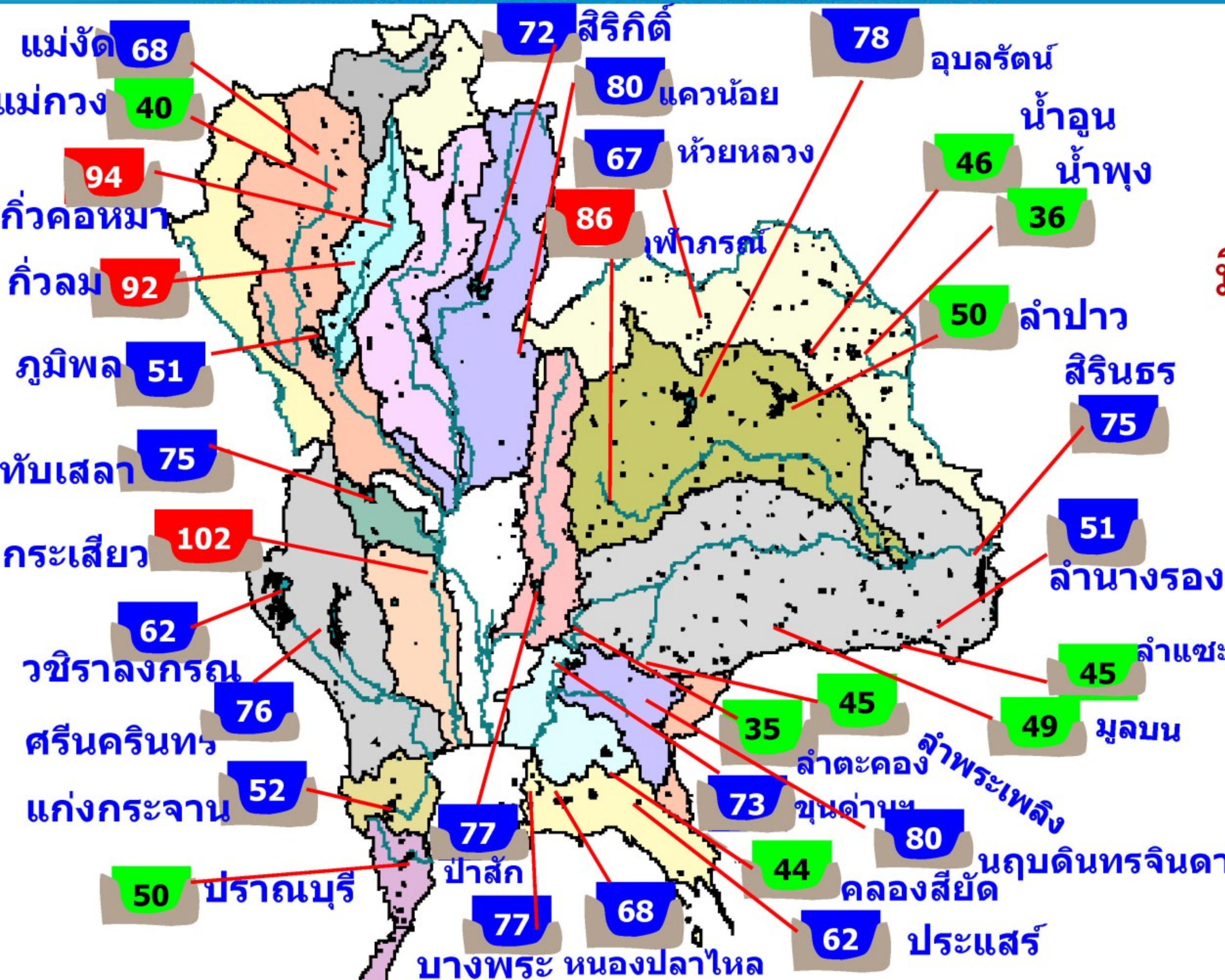
มีปริมาณน้ำต่ำกว่าเกณฑ์กักเก็บน้ำต่ำสุด 5 เขื่อน

มีปริมาณเพิ่มขึ้นจากเมื่อวาน 2 เขื่อน

|              |           |     |
|--------------|-----------|-----|
| บางกลาง      | ยะลา      | 61% |
| แม่กวอดมธารา | เชียงใหม่ | 40% |

มีปริมาณลดลงจากเมื่อวาน 3 เขื่อน

|                   |           |     |
|-------------------|-----------|-----|
| เขื่อนภูมิพล      | ตาก       | 51% |
| เขื่อนน้ำพุง      | สกลนคร    | 35% |
| เขื่อนศรีนครินทร์ | กาญจนบุรี | 76% |



| พ.ศ.   | ปริมาณน้ำ (ล้าน ลบ.ม.) | %  | น้ำใช้การ (ล้าน ลบ.ม.) | %  |
|--------|------------------------|----|------------------------|----|
| 2560   | 47,806                 | 68 | 24,280                 | 51 |
| 2559   | 38,383                 | 54 | 14,879                 | 32 |
| ผลต่าง | 9,423                  | 14 | 9,401                  | 19 |

81% ขึ้นไป ดีมาก 5 แห่ง

51 - 80% น้ำดี 19 แห่ง

31 - 50% น้ำพอใช้ 10 แห่ง

≤ 30% นำน้อย - แห่ง

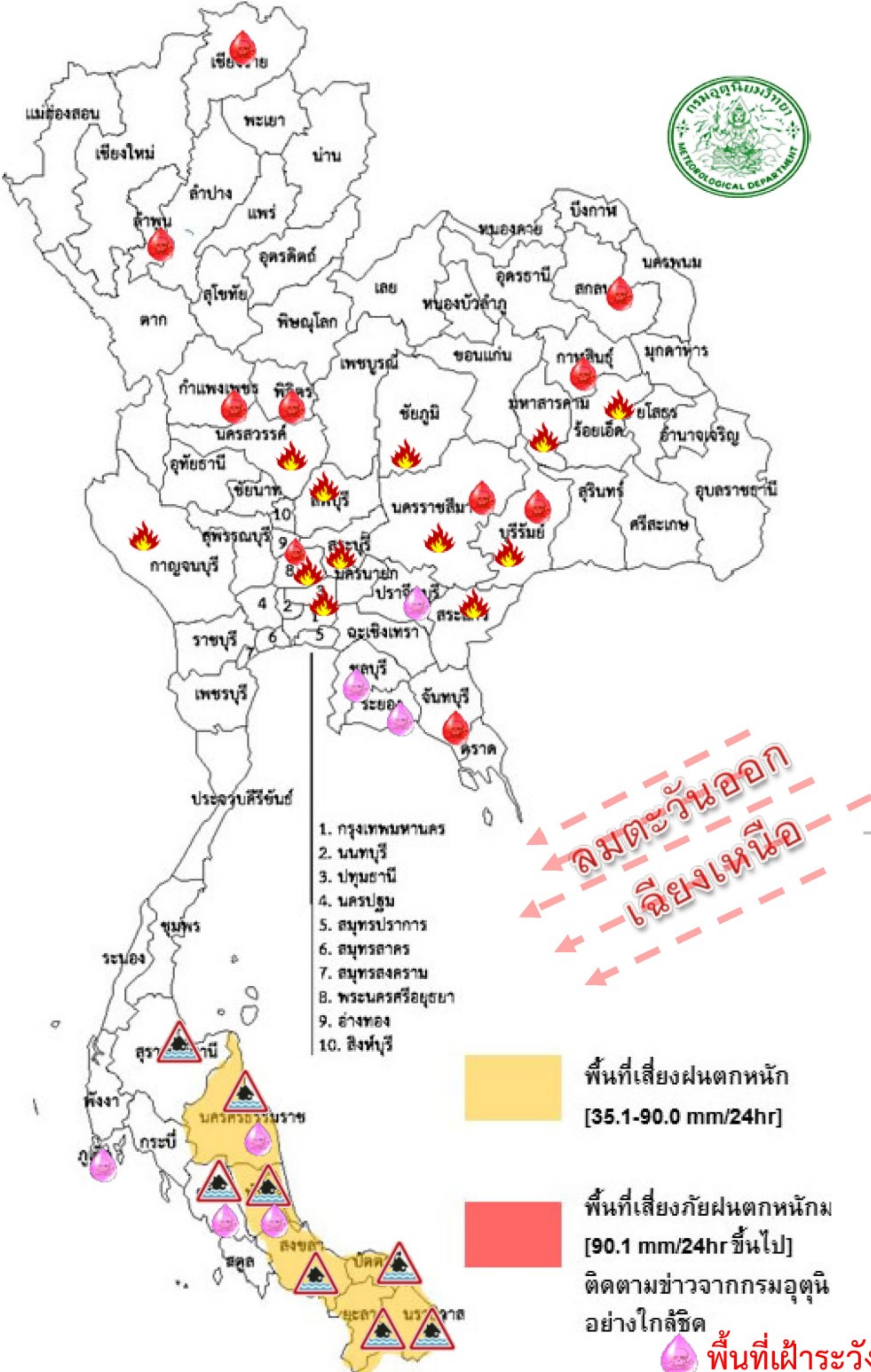
### สภาพน้ำและการระบายน้ำ กฟผ

รายงาน ณ วันที่ 26 มกราคม 2560

| เขื่อน                     | A                                 | B                        | C  | D  | E                                    | F                   | G                 |
|----------------------------|-----------------------------------|--------------------------|--|--|--------------------------------------|---------------------|-------------------|
|                            | ปริมาณน้ำไหลเข้าอ่าง (ล้าน ลบ.ม.) | แผนระบายน้ำ (ล้าน ลบ.ม.) | ระบายน้ำผ่านเครื่องรวมอัตราการสูญเสีย (ล้าน ลบ.ม.) | ปริมาณน้ำที่สามารถใช้งานได้ (ล้าน ลบ.ม.) | ปริมาณน้ำที่สามารถใช้งานได้คิดเป็น % | ใช้งานได้ (วัน) D/C | ใช้ได้จนถึงวันที่ |
| 1 เขื่อนภูมิพล             | 1.39                              | 11.00                    | 12.02  | 3013.87                                  | 31.19                                | 251                 | 3 ตค. 2560        |
| 2 เขื่อนสิริกิติ์          | 3.80                              | 25.00                    | 26.02  | 3966.94                                  | 59.56                                | 152                 | 26 มีย. 2560      |
| 3 เขื่อนศรีนครินทร์        | 0.33                              | 6.00                     | 11.33  | 3245.66                                  | 43.39                                | 286                 | 7 พย. 2560        |
| 4 เขื่อนวชิราลงกรณ         | 2.09                              | 10.00                    | 11.06  | 2467.73                                  | 42.20                                | 223                 | 5 กย. 2560        |
| 5 เขื่อนรัชชประภา          | 3.89                              | 0.00                     | 0.60   | 3669.40                                  | 85.59                                | 6,116               | 24 ตค. 2576       |
| 6 เขื่อนบางลาง             | 20.63                             | 0.00                     | 0.15   | 617.83                                   | 52.44                                | 4,119               | 6 พค. 2571        |
| 7 เขื่อนอุบลรัตน์          | 0.00                              | 8.00                     | 9.00   | 1293.75                                  | 69.95                                | 144                 | 18 มีย. 2560      |
| 8 เขื่อนน้ำพุง             | 0.00                              | 0.00                     | 0.10   | 49.86                                    | 31.80                                | 499                 | 8 มีย. 2561       |
| 9 เขื่อนสิรินธร            | 0.00                              | 0.00                     | 0.90   | 635.00                                   | 55.94                                | 706                 | 1 มค. 2562        |
| 10 เขื่อนจุฬาภรณ์          | 0.03                              | 0.50                     | 0.52   | 103.05                                   | 81.44                                | 198                 | 11 สค. 2560       |
| 11 เขื่อนป่าสักชลสิทธิ์    | 1.60                              | 5.22                     | 5.22   | 740.60                                   | 77.39                                | 142                 | 16 มีย. 2560      |
| 12 เขื่อนแควน้อยบำรุงแดน** | 0.40                              | 4.32                     | 4.32   | 704.00                                   | 78.57                                | 163                 | 7 กค. 2560        |
| รวม                        | 34.16                             | 70.04                    | 81.24  | 20,508                                   |                                      |                     |                   |

แหล่งข้อมูล : การไฟฟ้าฝ่ายผลิตแห่งประเทศไทย

### พื้นที่เสี่ยงจะมีฝนตกหนักถึงหนักมาก



### พื้นที่ที่ต้องให้ความสนใจเป็นพิเศษ

- วันที่ 26 ม.ค. 60 ประเทศไทยตอนบน จะมีอากาศหนาวเย็นในภาคเหนือ และภาคตะวันออกเฉียงเหนือ ภาคใต้ยังคงมีฝนตกหนักบางพื้นที่ โดยเฉพาะจังหวัดนครศรีธรรมราช พัทลุง สงขลา ปัตตานี ยะลา และนราธิวาส คลื่นลมบริเวณอ่าวไทยจะมีกำลังแรง โดยอ่าวไทยตอนล่าง ตั้งแต่จังหวัดสุราษฎร์ธานีลงไป มีคลื่นสูง 2-3 เมตร
- วันที่ 27 - 31 ม.ค. 60 ประเทศไทยตอนบนยังคงมีอากาศหนาวเย็น อุณหภูมิจะลดลงอีก 2-4 องศาเซลเซียส ภาคใต้ฝนมีแนวโน้มลดลง เนื่องจาก บริเวณความกดอากาศสูงกำลังค่อนข้างแรงที่ปกคลุมประเทศไทยตอนบนมีกำลังอ่อนลงเป็นกำลังปานกลาง แต่มีลมตะวันตกในระดับบนพัดปกคลุมประเทศไทยตอนบน มรสุมตะวันออกเฉียงเหนือที่พัดปกคลุมภาคใต้และอ่าวไทยมีกำลังแรง

- น้ำท่วม 8 จังหวัด สุราษฎร์ธานี นครศรีธรรมราช ตรัง พัทลุง สงขลา ปัตตานี นราธิวาส ยะลา
- น้ำหลาก - จังหวัด -
- ดินถล่ม - จังหวัด -
- เฝ้าระวังไฟป่า 9 จังหวัด กาญจนบุรี นครสวรรค์ ลพบุรี สระบุรี สระแก้ว ชัยภูมิ นครราชสีมา บุรีรัมย์ มหาสารคาม ร้อยเอ็ด
- เสี่ยงขาดแคลนน้ำ 10 จังหวัด เชียงราย ลำพูน พิจิตร กำแพงเพชร อ่างทอง สกลนคร กาฬสินธุ์ นครราชสีมา บุรีรัมย์ จันทบุรี
- พื้นที่เฝ้าระวังน้ำคุณภาพน้ำ 7 จังหวัด ปราจีนบุรี ชลบุรี ระยอง ภูเก็ต ตรัง นครศรีธรรมราช พัทลุง ปัตตานี

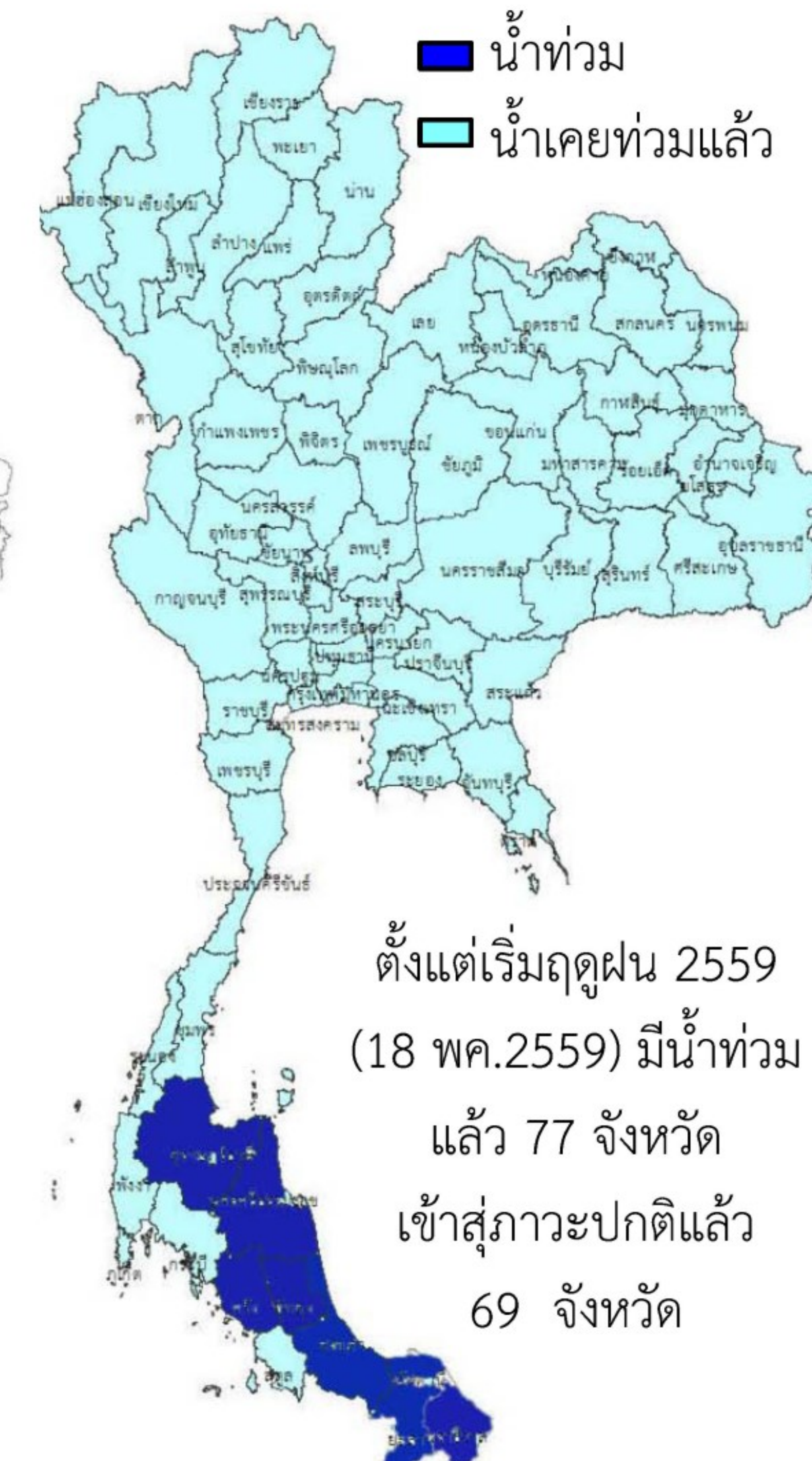
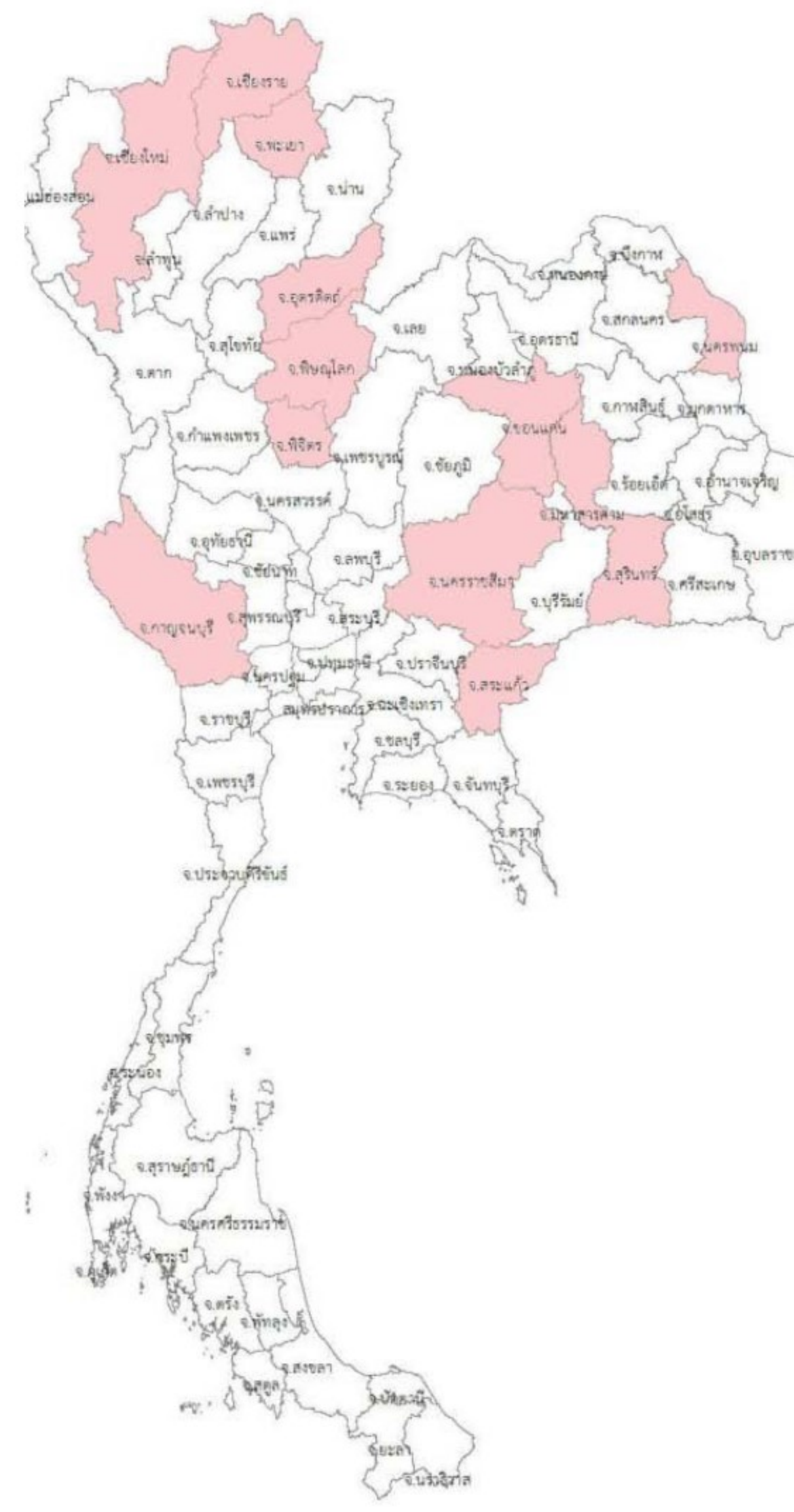
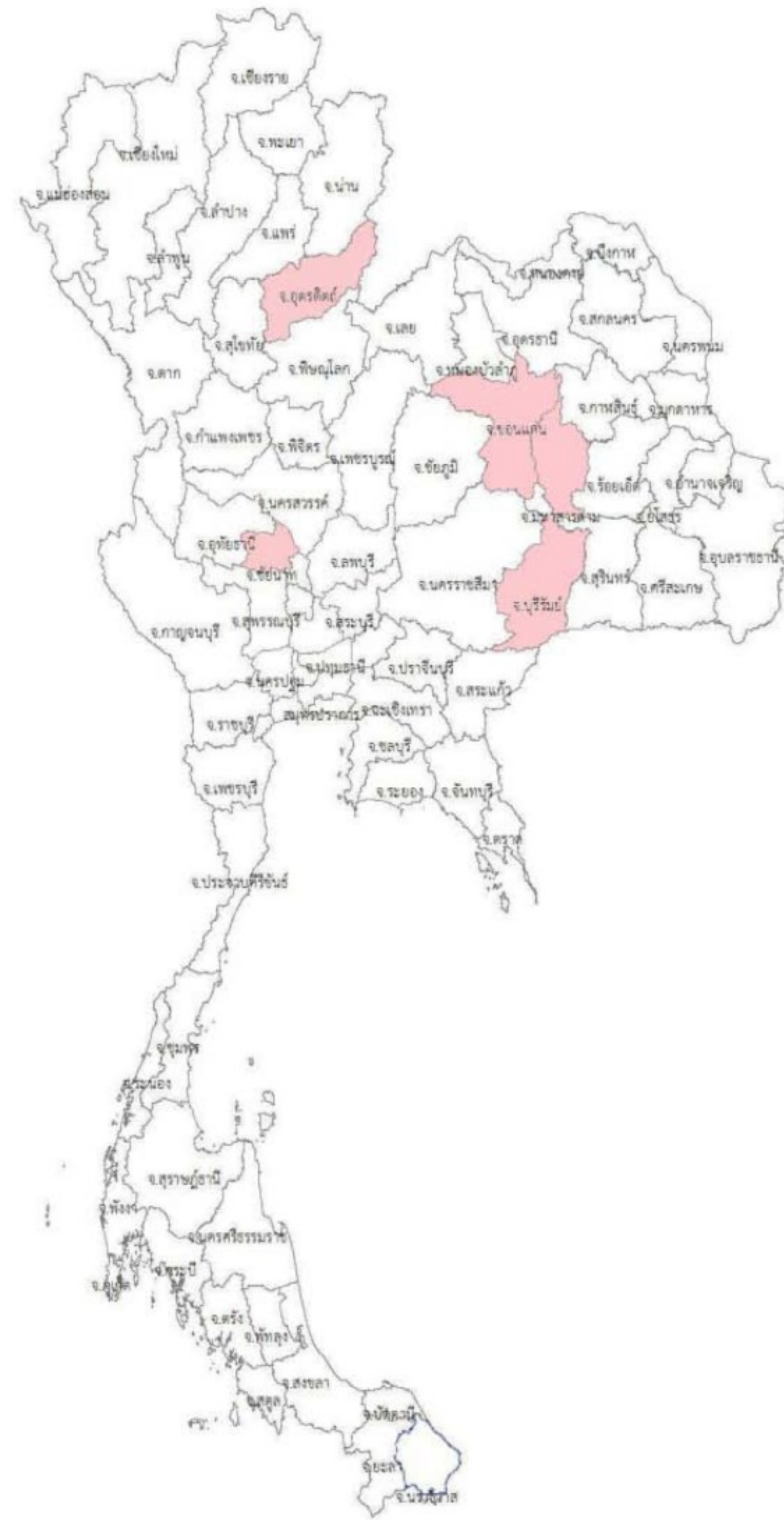
### พื้นที่น้ำท่วม น้ำท่วมขัง น้ำป่าไหลหลากและดินโคลนถล่มจากข่าว ข้อมูลวันที่ 25 ม.ค. ปี 2557 - 2560

ปี 2557

ปี 2558

ปี 2559

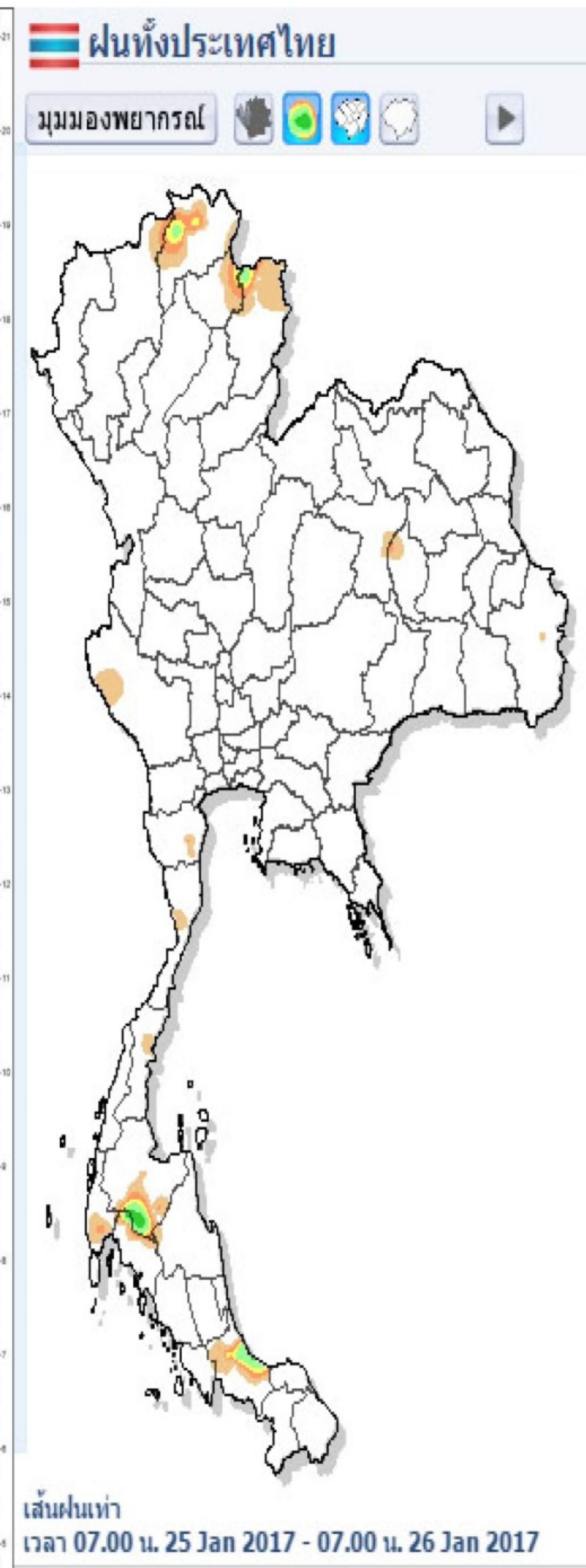
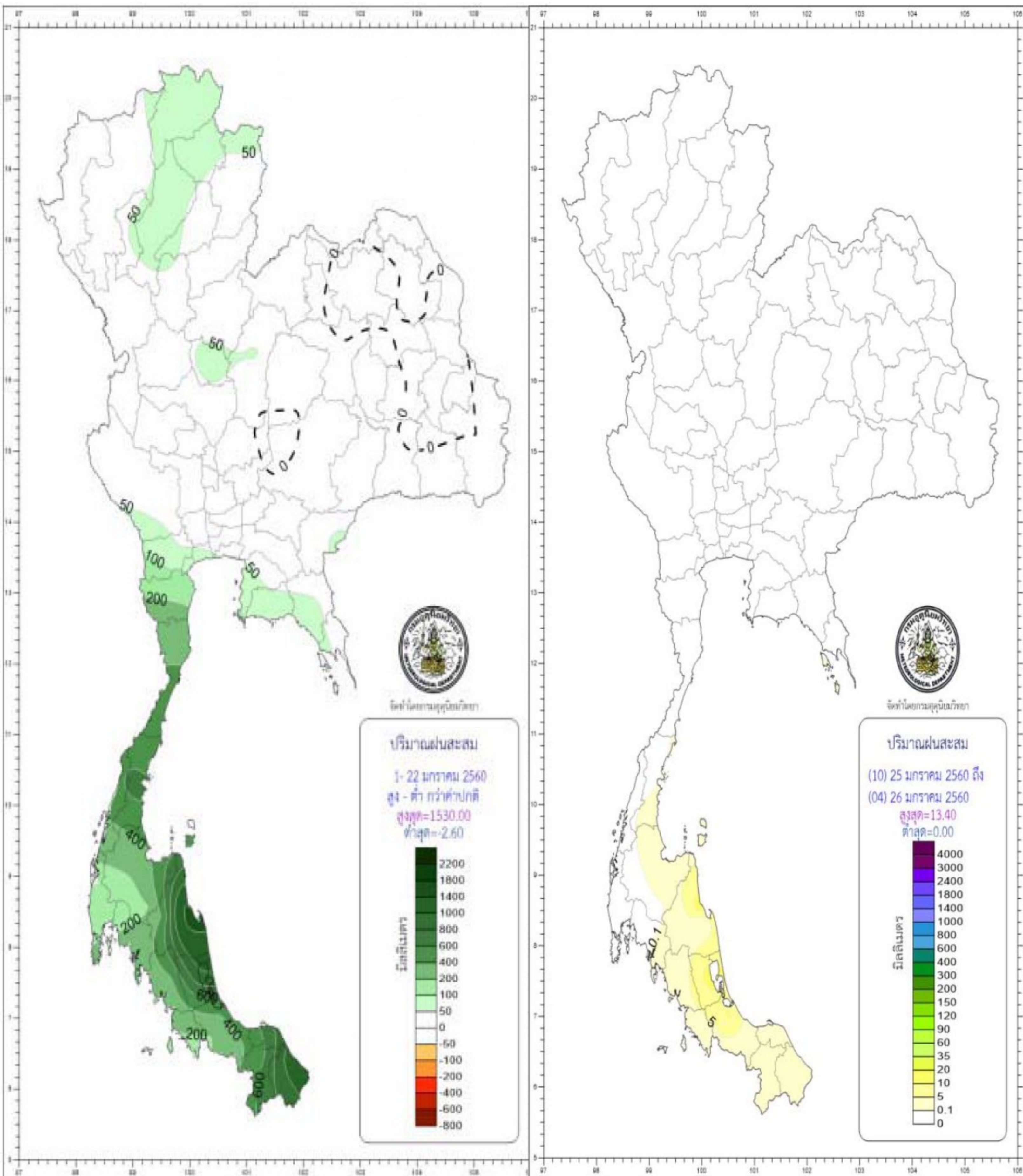
ปี 2560



ตั้งแต่เริ่มฤดูฝน 2559 (18 พค.2559) มีน้ำท่วมแล้ว 77 จังหวัด เข้าสู่ภาวะปกติแล้ว 69 จังหวัด

- **น้ำแล้ง 5 จังหวัด**  
อุตรดิตถ์ สิงห์บุรี ขอนแก่น มหาสารคาม บุรีรัมย์
- **น้ำแล้ง 8 จังหวัด** สุโขทัย, นครสวรรค์,ลพบุรี,สกลนคร, มหาสารคาม,นครราชสีมา, บุรีรัมย์,ชัยภูมิ
- **น้ำแล้ง 13 จังหวัด** เชียงราย เชียงใหม่ พะเยา อุตรดิตถ์ พิจิตร พิษณุโลก พิจิตร ขอนแก่น สุรินทร์ มหาสารคาม นครราชสีมา นครพนม สระแก้ว กาญจนบุรี
- **น้ำท่วม 8 จังหวัด** สุราษฎร์ธานี นครศรีธรรมราช ตรัง พัทลุง สงขลา ปัตตานี นราธิวาส ยะลา

# ปริมาณฝน



**เหตุการณ์ฟ้าระวังกและเตือนภัย**

| จังหวัด         | สถานี | 15m     | 30m     | 1h      | 24h     |
|-----------------|-------|---------|---------|---------|---------|
|                 |       | >=20มม. | >=40มม. | >=60มม. | >=90มม. |
| อบต. ทองเอน     |       |         |         |         |         |
| อำเภออินทร์บุรี | 0     | 0       | 0       | 90.5    |         |
| จ. สิงห์บุรี    |       |         |         |         |         |

[แสดงทั้งหมด](#)

**ปริมาณฝนสะสมสูงสุด**

**ข้อมูลปริมาณน้ำฝนสูงสุด**

|                      | ฝนสะสมเมื่อวาน<br>7.00 น. - 7.00 น. | ฝนสะสมวันนี้<br>7.00 น. - ชม ปัจจุบัน |
|----------------------|-------------------------------------|---------------------------------------|
| อบต. ทองเอน          | 90.5                                | อบต. ความทอง 2.0                      |
| ทต. บ้านพร้าว        | 35.5                                | อบต. ป่าร้อน 1.5                      |
| อบต. นบพิตำ          | 29.5                                | ทต. ก้านทองเพชร 0.5                   |
| โรงเรียนหาดใหญ่      | 22.5                                | อบต. เขาขาว 0.5                       |
| พิชชดศส. ลองจู่ตะเภา | 20.5                                | อบต. น้ำพุน 0.5                       |

[Download](#)