รายงานสถานการณ์น้ำรายวัน

เสนอโดย

ศูนย์เมขลา
ศูนย์ป้องกันวิกฤติน้ำ
กรมทรัพยากรน้ำ

ประจำวันที่ ๑๖ กันยายน ๒๕๖๔

โทร. ๐๒-๒๗๑๖๐๐๐ ต่อ ๖๔๔๕

Line ID : mekhalawoc

สารบัญ

๑) สรุปสถานการณ์น้ำ
๒) รายงานสถานการณ์พื้นที่เสี่ยงอุทกภัยน้ำหลากในเขตพื้นที่ลาดเชิงเขา
๓) ปริมาณฝนสะสมปี พ.ศ. ๒๕๖๓ และ ๒๕๖๔ เทียบค่าเฉลี่ย ๓๐ ปี
๔) สถานการณ์น้ำในอ่างเก็บน้ำขนาดใหญ่ และขนาดกลาง
๕) รายงานแหล่งน้ำขนาดเล็ก
๖) รายงานสถานการณ์น้ำรายลุ่มน้ำ
๗) รายงานระดับน้ำจากกล้อง CCTV

สรุปสถานการณ์น้ำ

รายงานการเฝ้าระวังติดตามสถานการณ์น้ำ ๒๔ ชั่วโมง

ศูนย์ป้องกันวิกฤติน้ำ กรมทรัพยากรน้ำ กระทรวงทรัพยากรธรรมชาติและสิ่งแวดล้อม
โทรศัพท์ ๐ ๒๒๗๑ ๖๐๐๐ ต่อ ๖๔๔๕ โทรสาร ๐ ๒๒๙๘ ๖๖๒๙ http://www.dwr.go.th

รายงานการเฝ้าระวังติดตามสถานการณ์น้ำประจำวันที่ ๑๖ กันยายน ๒๕๖๔

เรียนรมว.ทส. เลขานุการ รมว.ทส. ที่ปรึกษา รมว.ทส. ปกท.ทส. รอง ปกท.ทส. อทน. อทบ. และหน่วยงานที่เกี่ยวข้อง

๑. สภาวะอากาศ เวลา ๑๒.๐๐ น. (กรมอุตุนิยมวิทยา)

พยากรณ์อากาศ ๒๔ ชั่วโมงข้างหน้า ร่องมรสุมพาดผ่านภาคกลาง และภาคตะวันออก ประกอบกับมรสุมตะวันตกเฉียงใต้ที่พัดปกคลุมทะเลอันดามัน ภาคใต้ และอ่าวไทยมีกำลังปานกลาง ลักษณะเช่นนี้ทำให้ประเทศไทยมีฝนตกต่อเนื่อง โดยมีฝนตกหนักบางแห่งบริเวณภาคเหนือ ภาคกลาง ภาคตะวันออกและภาคใต้ฝั่งตะวันตก

สำหรับคลื่นลมบริเวณทะเลอันดามันและอ่าวไทยมีกำลังอ่อนลง โดยทะเลอันดามันมีคลื่นสูง ๑-๒ เมตร และอ่าวไทยคลื่นสูงประมาณ ๑ เมตร บริเวณที่มีฝนฟ้าคะนองคลื่นสูงมากกว่า ๒ เมตร ขอให้ชาวเรือเดินเรือด้วยความระมัดระวัง และหลีกเลี่ยงบริเวณที่มีฝนฟ้าคะนองไว้ด้วย

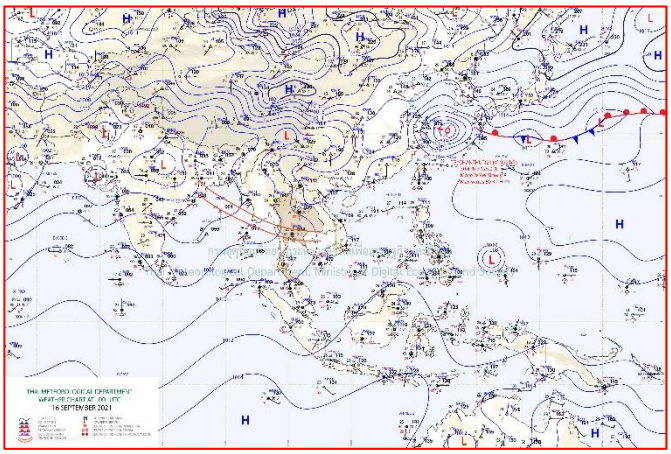

แผนที่อากาศ วันที่ ๑๖ ก.ย. ๒๕๖๔ เวลา ๐๗.๐๐ น



ภาพถ่ายดาวเทียม วันที่ ๑๖ ก.ย. ๒๕๖๔ เวลา ๑๓.๐๐ น.

๒. สถานการณ์เตือนภัย Early Warning ณ วันที่ ๑๖ กันยายน ๒๕๖๔ เวลา ๐๗.๐๐ น. (กรมทรัพยากรน้ำ)

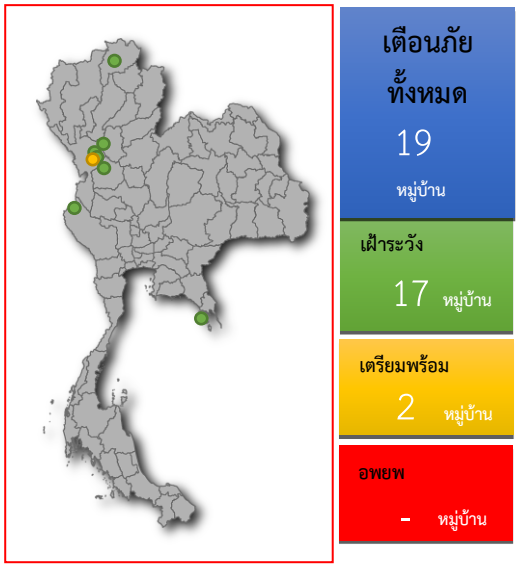

สถานการณ์เตือนภัยรายจังหวัด		
จังหวัด	ระดับการเตือนภัย	จำนวนหมู่บ้าน
ตราด	เฝ้าระวัง	1
เชียงราย	เฝ้าระวัง	1
กาญจนบุรี	เฝ้าระวัง	2
ตาก	เฝ้าระวัง เตรียมพร้อม	7 2
กำแพงเพชร	เฝ้าระวัง	4
สุโขทัย	เฝ้าระวัง	2

๓. การคาดการณ์พื้นที่เสี่ยงภัยน้ำหลากดินถล่ม ณ วันที่ ๑๕ กันยายน ๒๕๖๔ (กรมทรัพยากรน้ำ)

- การคาดการณ์พื้นที่เสี่ยงภัยน้ำหลากดินถล่มจากข้อมูล MRCFFGS วันที่ 15 กันยายน 2564 ในอีก 12 ชม. 24 ชม. และ 36 ชม. ชม. **พบพื้นที่เสี่ยงบริเวณจังหวัดนครนายก (อ.เมืองนครนายก อ.บ้านนา)**

แผนที่แสดงการคาดการณ์พื้นที่เสี่ยงภัยน้ำหลากดินถล่ม วันที่ 15 กันยายน 2564

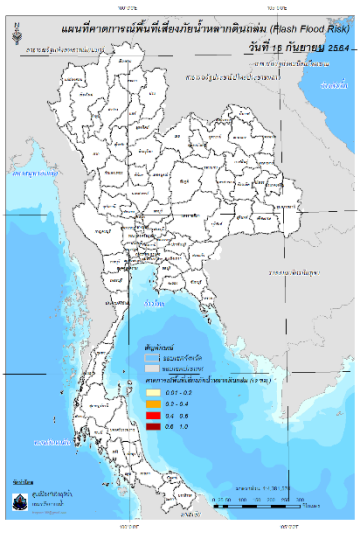

วันที่ 16 ก.ย. 2564 (03:00 น.)

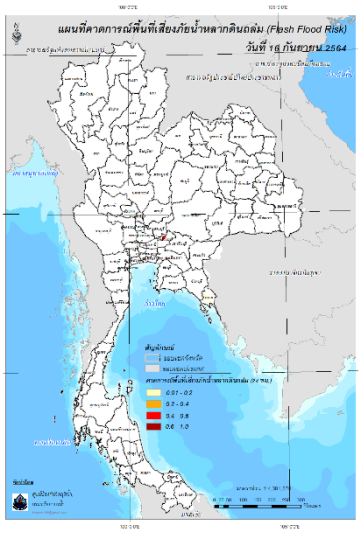

วันที่ 16 ก.ย. 2564 (15:00 น.)

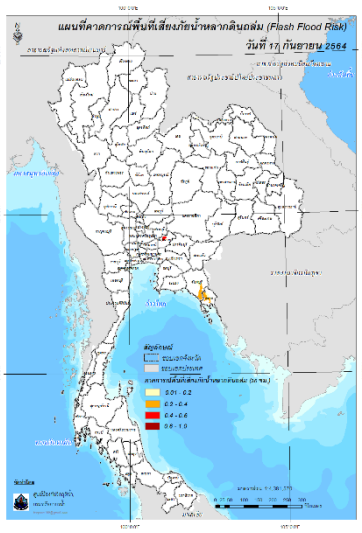

วันที่ 17 ก.ย. 2564 (03:00 น.)

๔. สถานการณ์ภาวะน้ำท่วม และสถานการณ์ฝนแล้ง/ฝนทิ้งช่วง ณ วันที่ ๑๖ กันยายน ๒๕๖๔ (ปภ.)

จากอิทธิพลร่องมรสุมพาดผ่านภาคเหนือ ภาคกลางตอนบน และภาคตะวันออกเฉียงเหนือเข้าสู่หย่อมความกดอากาศต่ำบริเวณทะเลจีนใต้และมรสุมตะวันตกเฉียงใต้กำลังค่อนข้างแรงพัดปกคลุมทะเลอันดามันและภาคใต้ฝั่งตะวันตกทำให้บริเวณภาคใต้ฝั่งตะวันตกจะมีฝนตกหนักถึงหนักมากบางพื้นที่สำหรับคลื่นลมในทะเลอันดามันตอนบนจะมีกำลังแรงขึ้น และจากอิทธิพลพายุ“โกนเซิน” ตั้งแต่วันที่ ๗ ก.ย. ๖๔ - ปัจจุบัน ส่งผลให้เกิดน้ำท่วมฉับพลัน น้ำป่าไหลหลาก และดินสไลด์ในพื้นที่ ๒๘ จ. (เชียงใหม่ แม่ฮ่องสอน แพร่ ลำพูน ลำปาง ตากพิษณุโลก เพชรบูรณ์ กำแพงเพชร พิจิตร นครสวรรค์ เลย ชัยภูมิ นครราชสีมา อุบลราชธานี ปราจีนบุรี สระแก้ว ชลบุรี จันทบุรี ระยอง ตราด ลพบุรี พระนครศรีอยุธยา นครนายก สมุทรปราการ ระนอง กระบี่ ตรัง)๑๐๖ อ. ๒๔๙ ต. ๘๔๗ ม. ๒ เขตเทศบาล ประชาชนได้รับผลกระทบ ๑๒,๒๗๗ ครัวเรือน มีผู้เสียชีวิต ๑ ราย(หญิงจ.เชียงใหม่สาเหตุน้ำพัดพา) ปัจจุบันสถานการณ์คลี่คลายแลว้ ๒๑ จ. ยังคงมีสถานการณ์ในพื้นที่ ๗ จ.

กระทรวงทรัพยากรธรรมชาติและสิ่งแวดล้อม
กรมทรัพยากรน้ำ
สำนักงานทรัพยากรน้ำภาค 3

ทส. สูบน้ำช่วยเหลือผู้ประสบภัยแล้ง เทศบาลตำบลบุ่งแก้ว

วันที่ 15 กันยายน นายชูชาติ นารอง ผู้อำนวยการสำนักงานทรัพยากรน้ำภาค 3 มอบหมายให้ เจ้าหน้าที่ส่วนบริหารจัดการน้ำ ดำเนินการติดตั้งเครื่องสูบน้ำ ขนาด 10 นิ้ว จำนวน 1 เครื่อง เพื่อทำการสูบน้ำจากห้วยบุ่งแก้วไปยังแหล่งน้ำดิบผลิตน้ำประปาของหมู่บ้าน หมู่ที่ 1,9,13 ตำบลบุ่งแก้ว อำเภอโนนสะอาด จังหวัดอุดธานี เพื่อแก้ไขปัญหาการขาดแคลนน้ำเพื่อการอุปโภค บริโภค ประชาชนที่ได้รับประโยชน์ จำนวน 580 ครัวเรือน 2,200 คน ประชาชน ชุมชมบุ่งแก้ว หมู่ที่ 1,9,13 ตำบลบุ่งแก้ว อำเภอโนนสะอาด จังหวัดอุดรธานี ขอขอบคุณรัฐบาลและกระทรวงทรัพยากรธรรมชาติและสิ่งแวดล้อมที่ห่วงใยดูแลราษฎรที่ได้รับความเดือดร้อนจากการเกิดภัยแล้ง

สำนักงานทรัพยากรน้ำภาค 3 ที่ตั้ง 307 ม.14 ต.หนองนาคำ อ.เมือง จ.อุดรธานี 41000 โทร.042-290350 WWW.DWR.GO.TH

สถานการณ์น้ำภาพรวมของประเทศ

16 ก.ย. 64 เวลา 07.00 น. 02 554 1800 www.onwr.go.th

กองอำนวยการน้ำแห่งชาติ

นายกรัฐมนตรี สั่งการทุกหน่วยงานเตรียมพร้อมบริหารจัดการน้ำ เพื่อลดผลกระทบฤดูฝน ปี 64 ต่อเนื่องถึงฤดูแล้ง ปี 65

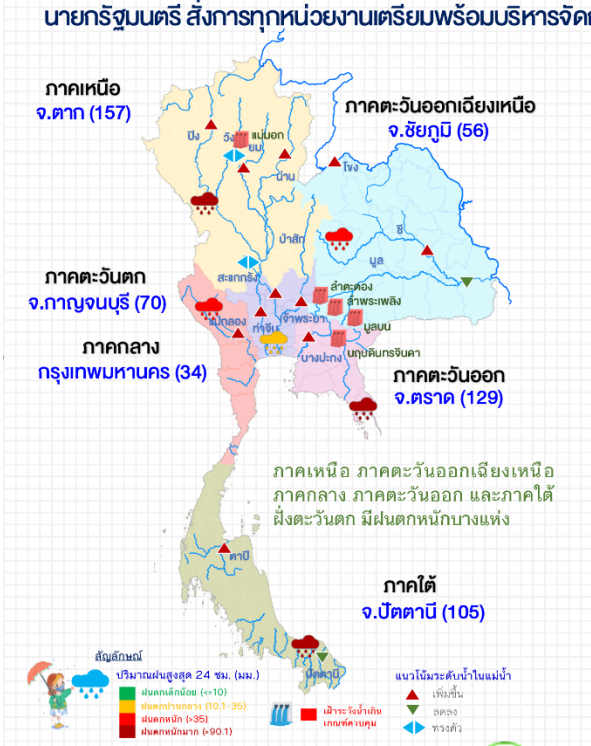

แจ้งเตือน น้ำหลาก น้ำล้นตลิ่ง ดินถล่ม

- **สถานการณ์น้ำล้นตลิ่ง** พบสถานการณ์น้ำหลาก บริเวณ จ.เชียงใหม่ ลำปาง และ พระนครศรีอยุธยา
- **พื้นที่เสี่ยงน้ำหลาก ดินถล่ม** ในช่วง 3-4 วันนี้ บริเวณ จ.เชียงใหม่ เชียงราย น่าน ตาก พิษณุโลก สุโขทัย เพชรบูรณ์ กำแพงเพชร กาญจนบุรี ตราด ระนอง และ พังงา

ที่มา: กรมทรัพยากรน้ำ กรมทรัพยากรธรณี และสถาบันสารสนเทศทรัพยากรน้ำ (องค์การมหาชน)

การดำเนินงานแก้ไขปัญหาน้ำ

กอนช. มอบหมายให้หน่วยงานแก้ไขปัญหาขาดแคลนน้ำ และเตรียมรับมืออุทกภัย โดยมีผลการดำเนินการ ดังนี้

- **กรมทรัพยากรน้ำบาดาล**

ดำเนินการฟื้นฟูและเปาล้างบ่อน้ำบาดาล เพื่อรองรับสถานการณ์ขาดแคลนน้ำฤดูแล้ง ในพื้นที่ อ.ดอยสะเก็ด จ.เชียงใหม่ อ.ป่าซาง อ.เมือง จ.ลำพูน อ.แม่พริก จ.ลำปาง และ อ.เวียงแก่น จ.เชียงราย

แนวทางการบริหารจัดการน้ำ

พลเอก ประยุทธ์ จันทร์โอชา นายกรัฐมนตรี ลงพื้นที่ติดตามสถานการณ์น้ำเขื่อนเจ้าพระยา จ.ชัยนาท และการบริหารจัดการน้ำในพื้นที่ลุ่มน้ำเจ้าพระยา (15 ก.ย. 64) สั่งการให้ทุกหน่วยงานเตรียมพร้อมบริหารจัดการน้ำ เพื่อลดผลกระทบฤดูฝน ปี 64 ต่อเนื่องถึงฤดูแล้ง ปี 65 ดังนี้

- **ทุกหน่วยงาน**เร่งระบายน้ำผ่านแม่น้ำสายหลัก และบริหารจัดการน้ำ เพื่อรองรับน้ำเข้าหลังวันที่ 15 ต.ค. 64
- **ทุกหน่วยงาน**ติดตามสภาพอากาศเฝ้าระวังพายุในช่วงปลายเดือน ก.ย - ต.ค นี้
- **ทุกหน่วยงาน**เร่งเก็บกักน้ำในอ่างเก็บน้ำภาคเหนือและภาคกลาง เพื่อเตรียมการสำหรับสนับสนุนการปลูกข้าวรอบสอง
- **สำนักงานทรัพยากรน้ำแห่งชาติ** เร่งรัดติดตามการดำเนินการตาม 10 มาตรการรับมือฤดูฝน 64 ของหน่วยงานต่างๆ ภายใต้ กอนช. ให้เป็นไปตามเป้าหมายอย่างต่อเนื่อง
- **กรมฝนหลวงและการบินเกษตร**เร่งเติมปริมาณน้ำเก็บกักเหนือเขื่อนบริเวณภาคเหนือ และภาคกลาง ก่อนหมดฤดูฝน เพื่อให้มีน้ำเพียงพอสนับสนุนการปลูกข้าวในฤดูแล้ง
- **กรมชลประทาน**พิจารณาปรับเปลี่ยนการปลูกพืชใช้น้ำน้อย ให้สอดคล้องกับสภาพภูมิอากาศที่เปลี่ยนแปลง
- **ทุกหน่วยงาน**เตรียมความพร้อมพื้นที่ซึ่งอาจมีฝนตกหนัก โดยแจ้งเตือน และประชาสัมพันธ์ให้ประชาชนทราบถึงแผนปฏิบัติการอย่างต่อเนื่อง

สถานการณ์น้ำในแม่น้ำสายหลัก

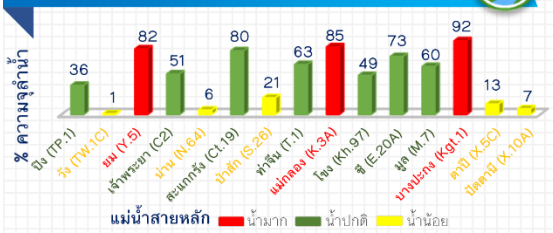

สถานการณ์น้ำในแหล่งน้ำ

แหล่งน้ำทั่วประเทศ: 46,165 ล้าน ลบ.ม. 56 %

แหล่งน้ำขนาดใหญ่: 40,767 ล้าน ลบ.ม. 57 %

น้ำไหลเข้า 326.03 น้ำระบาย 58.35 ล้าน ลบ.ม.

สถานการณ์	เหนือ	อีสาน	กลาง	ตะวันออก	ตะวันตก	ใต้
ปริมาตรน้ำ	10,059	4,381	387	1,006	20,424	4,509
ร้อยละของความจุ	40	51	31	66	74	64
น้ำไหลเข้า	108.01	96.50	19.15	8.46	83.00	10.91
น้ำระบาย	7.74	19.70	0.04	5.78	17.14	7.95
เฝ้าระวังน้ำต่ำกว่าเกณฑ์ควบคุม (แห่ง)	4	1	0	0	0	0
เฝ้าระวังน้ำเกินเกณฑ์ควบคุม (แห่ง)	1	3	0	1	0	0

ข้อมูล แหล่งน้ำขนาดใหญ่ 38 แห่ง

หน่วย: ล้าน ลบ.ม.

ติดตามข่าวสาร ▶ ข่าวสารกองอำนวยการน้ำแห่งชาติ ข่าวสารสำนักงานทรัพยากรน้ำแห่งชาติ

สามารถติดตามสถานการณ์น้ำได้ที่ http://waterinfo.onwr.go.th

จัดทำโดย : ศูนย์อำนวยการน้ำแห่งชาติ

นายมงคล หลักเมือง
ผู้อำนวยการศูนย์ป้องกันวิกฤติน้ำ
(เลขานุการคณะกรรมการศูนย์อำนวยการติดตามแก้ไขภาวะน้ำแล้งน้ำท่วม)
กรมทรัพยากรน้ำ

รายงานสถานการณ์พื้นที่เสี่ยงอุทกภัยน้ำหลากในเขตพื้นที่ลาดเชิงเขา

รายงานสถานการณ์พื้นที่เสี่ยงอุทกภัยน้ำหลากในเขตพื้นที่ลาดเชิงเขา

วันที่ 16 กันยายน 2564 เวลา 15:00 น.

1) Early Warning System (16 ก.ย. 2564 เวลา 15.00 น)

สถานี Early Warning System ที่มีฝนตกทั้งหมด 824 สถานี ครอบคลุม 1,594 หมู่บ้าน มีการแจ้งอพยพ 2 หมู่บ้าน เตือนภัย 2 หมู่บ้าน เฝ้าระวัง 11 หมู่บ้าน

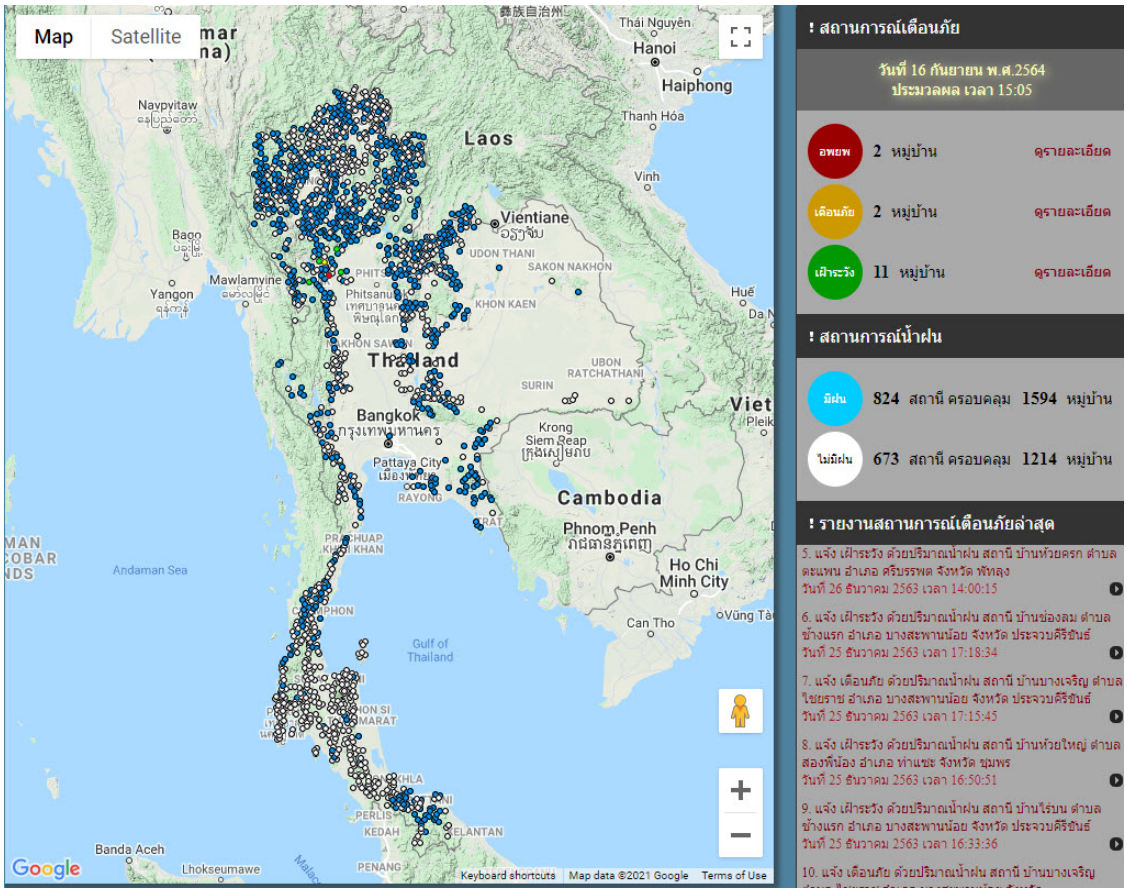

ที่มา : สำนักวิจัย พัฒนาและอุทกวิทยา

2) ปริมาณฝน

ผลการเปรียบเทียบปริมาณฝนสะสม 24 ชั่วโมง ของวันที่ 15 – 16 กันยายน 2564 (เวลา 15:00 น.) จากระบบของ Mekong River Commission Flash Flood Guidance System (MRCFFGS) แสดงให้เห็นว่ามีปริมาณฝนตกบริเวณภาคเหนือ ภาคตะวันออกเฉียงเหนือ ภาคกลาง ภาคตะวันออก ภาคตะวันตก และภาคใต้บางส่วน มีปริมาณฝนสะสมประมาณ 20 - 35 มม./วัน ส่วนบริเวณจังหวัดนครราชสีมา ขอนแก่น และบุรีรัมย์ มีปริมาณฝนสะสมประมาณ 60 - 90 มม./วัน และบริเวณจังหวัดตาก และกำแพงเพชร มีปริมาณฝนสะสมประมาณ 90 - 120 มม./วัน

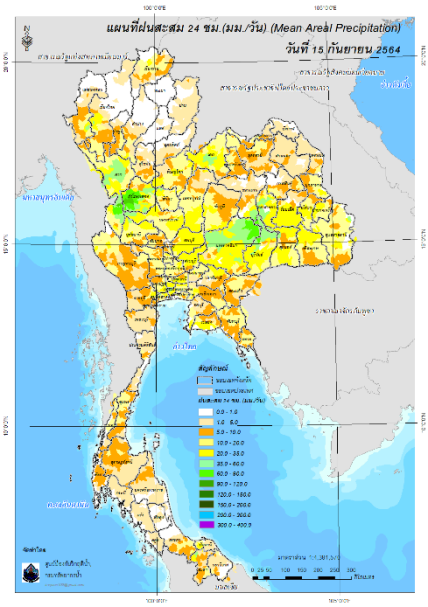

ปริมาณฝนสะสม 24 ชั่วโมง (MRCFFGS)

3) ปริมาณความชื้นในดิน

ปริมาณความชื้นในดินจากแผนที่ดาวเทียมของ Gistda (ดัชนีความแตกต่าง (NDWI) ราย 7 วัน) และค่าความชื้นในดินที่ได้จากระบบ MRCFFGS พบว่าบริเวณจังหวัดกำแพงเพชร พิษณุโลก เลย อุดรธานี หนองคาย เพชรบูรณ์ ลพบุรี นครราชสีมา บุรีรัมย์ สกลนคร บึงกาฬ นครพนม ขอนแก่น มุกดาหาร มหาสารคาม ร้อยเอ็ด ยโสธร สุรินทร์ ศรีสะเกษ อำนาจเจริญ อุบลราชธานี สระบุรี พระนครศรีอยุธยา นนทบุรี นครปฐม สมุทรสาคร ปทุมธานี กรุงเทพมหานคร สมุทรปราการ นครนายก ฉะเชิงเทรา ปราจีนบุรี ชลบุรี ระยอง จันทบุรี ตราด ระนอง สุราษฎร์ธานี และสตูล มีค่าความชื้นอยู่ในเกณฑ์ประมาณร้อยละ 80 - 100 สภาวะดังกล่าวหมายถึงดินในพื้นที่บริเวณดังกล่าวยังสามารถรองรับปริมาณน้ำฝนได้อีกประมาณ 20% ก่อนที่จะเข้าสู่สภาพอิ่มตัว

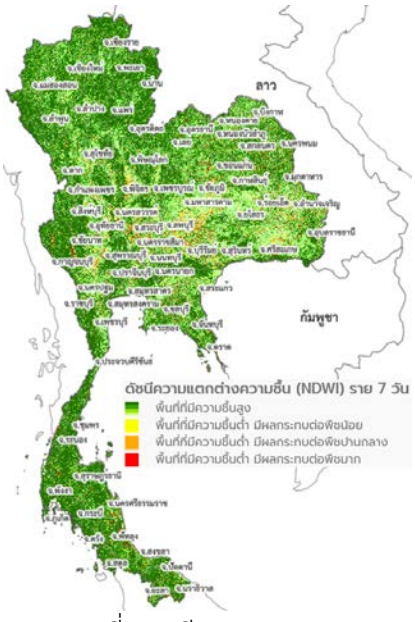

แผนที่ดาวเทียมของ Gistda

(10 – 16 ก.ย. 64)

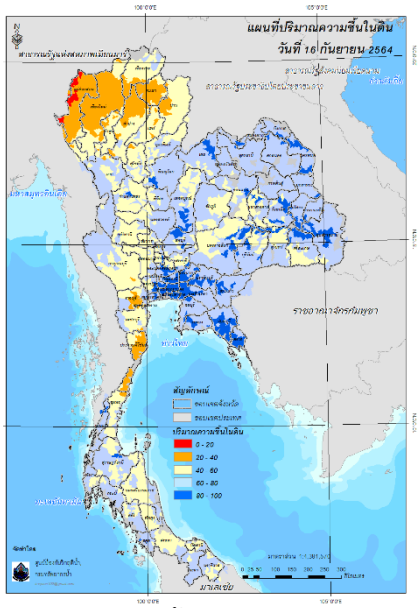

ปริมาณความชื้นในดิน (MRCFFG)

4) ศักยภาพในการรองรับน้ำฝน FFG (Flash Flood Guidance)

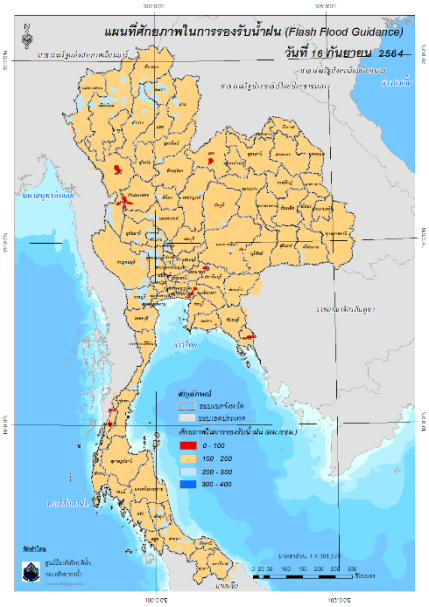

โดยศักยภาพในการรองรับน้ำฝนของพื้นที่จังหวัดตาก กำแพงเพชร เลย เพชรบูรณ์ นครราชสีมา นครนายก ฉะเชิงเทรา ระยอง ตราด และระนอง สามารถรองรับปริมาณฝนได้น้อยกว่า 100 มม./6ชม

FFG หมายถึง ค่าความสามารถในการรองรับปริมาณฝนของพื้นที่นั้นๆ ก่อนที่จะเกิดสภาวะน้ำล้นตลิ่งที่จุดออกของปลายพื้นที่ โดยค่า FFG 06-hr หมายถึง ปริมาณฝนที่จะส่งผลให้เกิดสภาวะน้ำล้นตลิ่งที่ปลายลุ่มน้ำในอีก 6 ชั่วโมงข้างหน้า (มม./6ชม.)

5) ปริมาณฝนคาดการณ์ล่วงหน้า

ปริมาณฝนคาดการณ์ในวันที่ 16 กันยายน 2564 เวลา 21.00 น. บริเวณภาคเหนือ ภาคตะวันออกเฉียงเหนือ ภาคกลางบางส่วน ภาคตะวันออก ภาคตะวันตก และภาคใต้ จะมีปริมาณฝนสะสม 6 ชั่วโมงข้างหน้า 5 – 10 มม. ส่วนบริเวณจังหวัดตาก เพชรบุรี และยะลา จะมีปริมาณฝนสะสม 6 ชั่วโมงข้างหน้า 35 – 60 มม. และบริเวณจังหวัดนราธิวาส จะมีปริมาณฝนสะสม 6 ชั่วโมงข้างหน้า 60 – 90 มม.

ปริมาณฝนคาดการณ์ในวันที่ 17 กันยายน 2564 เวลา 15.00 น. บริเวณภาคเหนือ ภาคตะวันออกเฉียงเหนือ ภาคกลางบางส่วน ภาคตะวันออก ภาคตะวันตก และภาคใต้ มีปริมาณฝนสะสม 24 ชั่วโมงข้างหน้า 5 – 10 มม. ส่วนบริเวณจังหวัดแม่ฮ่องสอน เชียงใหม่ ลำปาง พะเยา แพร่ กำแพงเพชร และเพชรบุรี จะมีปริมาณฝนสะสม 24 ชั่วโมงข้างหน้า 35 – 60 มม. และบริเวณจังหวัดน่าน อุตรดิตถ์ ตาก ยะลา และนราธิวาส จะมีปริมาณฝนสะสม 24 ชั่วโมงข้างหน้า 60 – 90 มม.

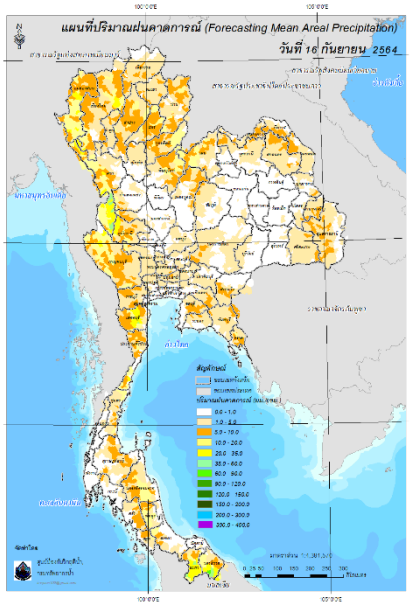

ปริมาณฝนคาดการณ์ในวันที่ 16 กันยายน 2564

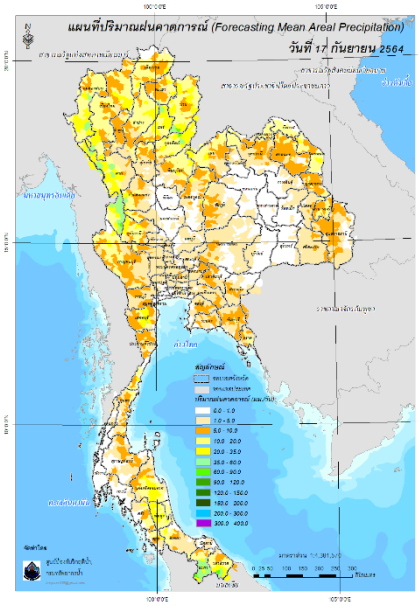

ปริมาณฝนคาดการณ์ในวันที่ 17 กันยายน 2564

6) ความเสี่ยงจากน้ำท่วม

- การคาดการณ์พื้นที่เสี่ยงภัยน้ำหลากดินถล่มจากข้อมูล MRCFFGS วันที่ 16 กันยายน 2564 ในอีก 12 ชม. 24 ชม. และ 36 ชม. **<u>พบพื้นที่เสี่ยงบริเวณจังหวัดน่าน (อ.นาหมื่น) จังหวัดอุตรดิตถ์ (อ.น้ำปาด) จังหวัดตาก (อ.แม่ระมาด อ.แม่สอด อ.อุ้มผาง) จังหวัดกำแพงเพชร (อ.คลองลาน)</u>**

<u>แผนที่แสดงการคาดการณ์พื้นที่เสี่ยงภัยน้ำหลากดินถล่ม วันที่ 16 กันยายน 2564</u>

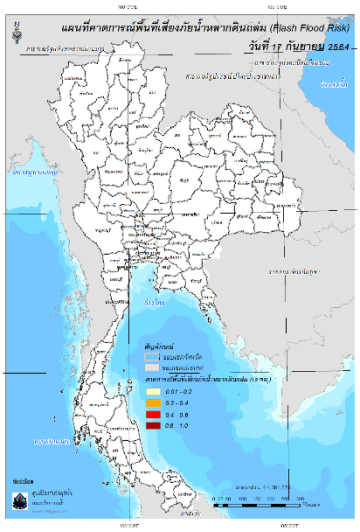

วันที่ 17 ก.ย. 2564 (03:00 น.)

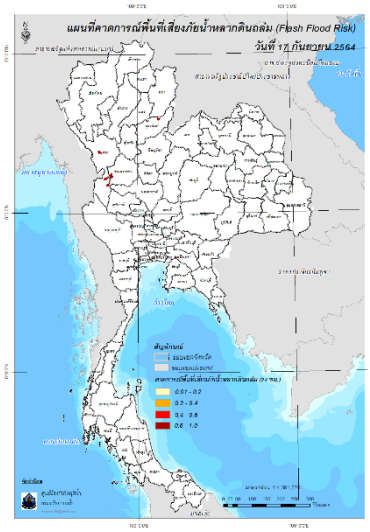

วันที่ 17 ก.ย. 2564 (15:00 น.)

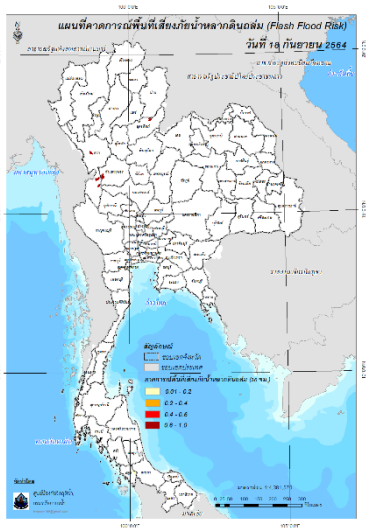

วันที่ 18 ก.ย. 2564 (03:00 น.)

คำแนะนำ: ข้อมูลดังกล่าวเป็นการคาดการณ์พื้นที่เสี่ยงภัยน้ำหลาก โดยอาศัยข้อมูลปริมาณฝนจากดาวเทียม ดังนั้น รายงานฉบับนี้ควรใช้งานควบคู่ไปกับการตรวจวัดปริมาณฝนจริงภาคสนาม และข้อมูลจากเรดาห์ เพื่อประกอบการตัดสินใจ

ปริมาณฝนสะสมปี

พ.ศ. ๒๕๖๓ และ ๒๕๖๔

เทียบค่าเฉลี่ย ๓๐ ปี

วันที่ 15 กันยายน 2564

ฝน30ปี = 1,127.30 มม. (สะสมทั้งปี = 1,587.50 มม.)

ปี63 = 1,011.47 มม. (สะสมทั้งปี = 1,530.99 มม.)

ปี64 = 1,154.37 มม.

เปรียบเทียบกับ ปี 63 **มีค่ามากกว่า** 142.91 มม.

เปรียบเทียบกับฝนเฉลี่ย 30 ปี **มีค่ามากกว่า** 27.07 มม.

ปริมาณฝนสะสมปี **2554-2563-2564** เทียบกับค่าเฉลี่ย **30** ปี

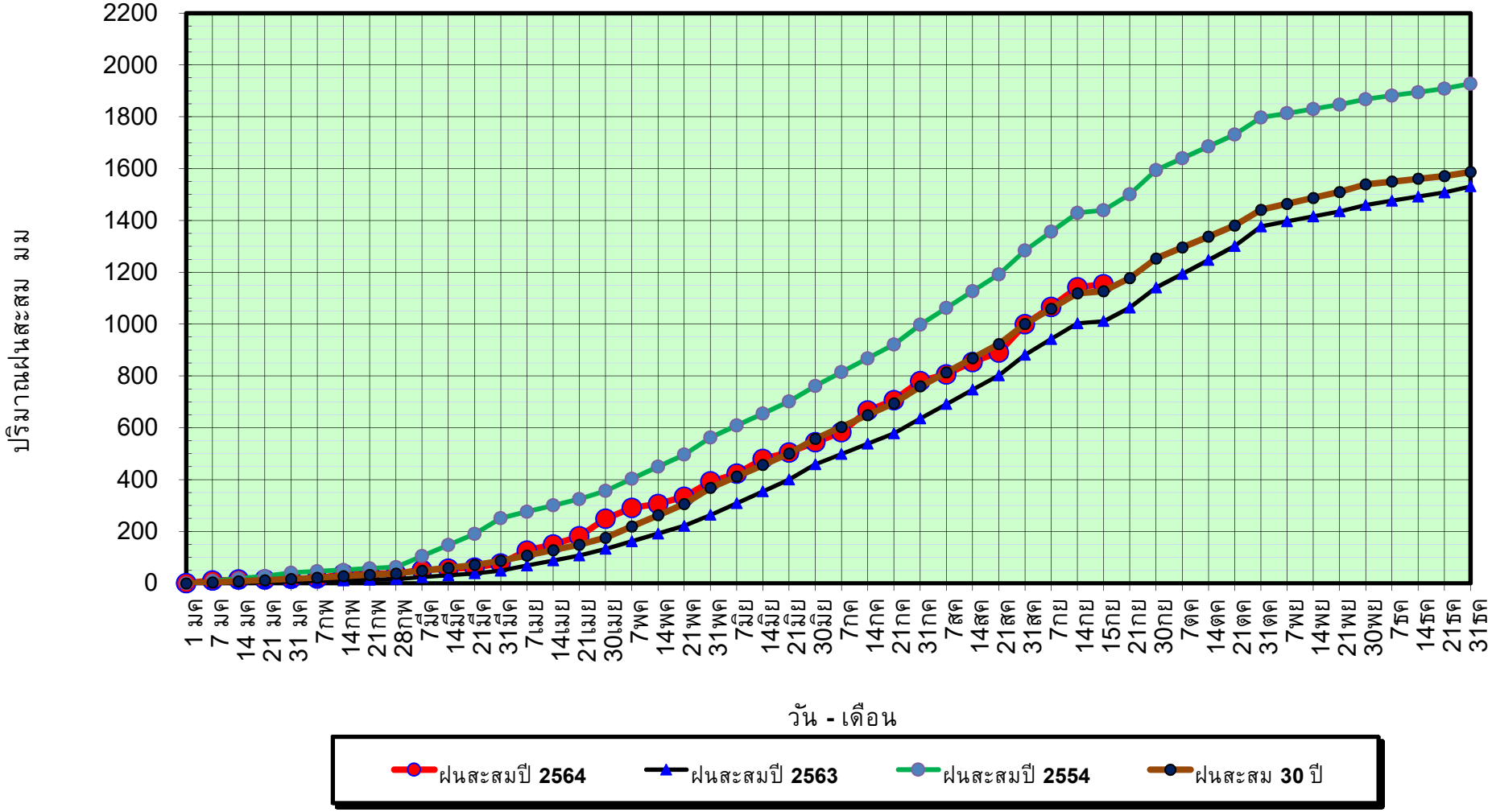

ข้อมูลจากกรมอุตุนิยมวิทยาจำนวน 128 สถานีข้อมูลปริมาณฝนสะสมถึง วันที่ 15 กันยายน 2564

ศูนย์เมขลา ศูนย์ป้องกันวิกฤติน้ำ กรมทรัพยากรน้ำ

วันที่ 15 กันยายน 2564

ฝน30ปี = 1,127.30 มม. (สะสมทั้งปี = 1,587.50 มม.)

ปี63 = 1,011.47 มม. (สะสมทั้งปี = 1,530.99 มม.)

ปี64 = 1,154.37 มม.

เปรียบเทียบกับ ปี 63 **มีค่ามากกว่า** 142.91 มม.

เปรียบเทียบกับฝนเฉลี่ย 30 ปี **มีค่ามากกว่า** 27.07 มม.

ปริมาณฝนเฉลี่ยรายเดือนของประเทศ

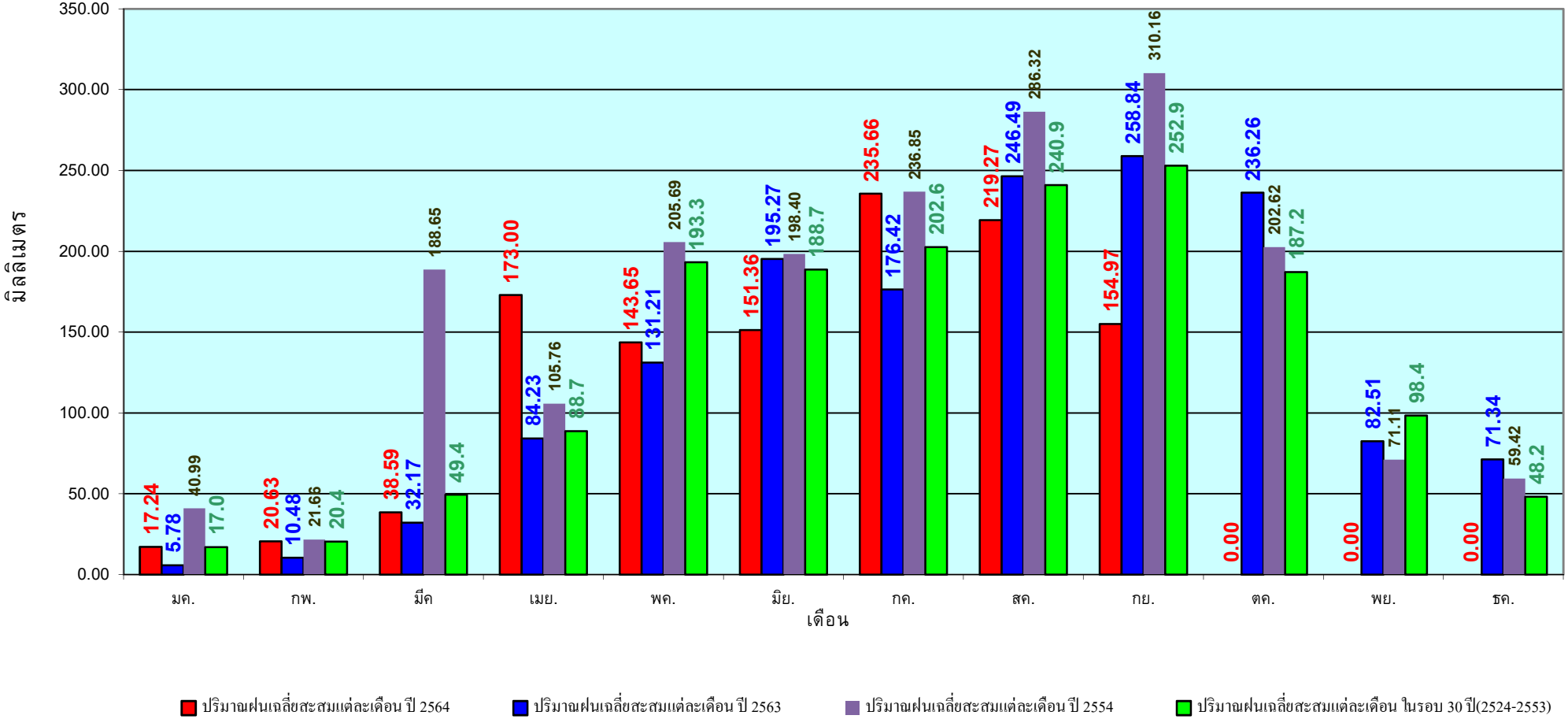

ข้อมูลจากกรมอุตุนิยมวิทยาจำนวน 128 สถานีข้อมูลปริมาณฝนสะสมถึง วันที่ 15 กันยายน 2564

ศูนย์เมขลา ศูนย์ป้องกันวิกฤติน้ำ กรมทรัพยากรน้ำ

วันที่ 15 กันยายน 2564

ฝน30ปี = 956.55 มม. (สะสมทั้งปี = 1,230.90 มม.)

ปี63 = 809.83 มม. (สะสมทั้งปี = 1,028.34 มม.)

ปี64 = 1,037.18 มม.

เปรียบเทียบกับ ปี 63 **มีค่ามากกว่า** 227.35 มม.

เปรียบเทียบกับฝนเฉลี่ย 30 ปี **มีค่ามากกว่า** 80.63 มม.

ปริมาณฝนสะสมภาคเหนือ

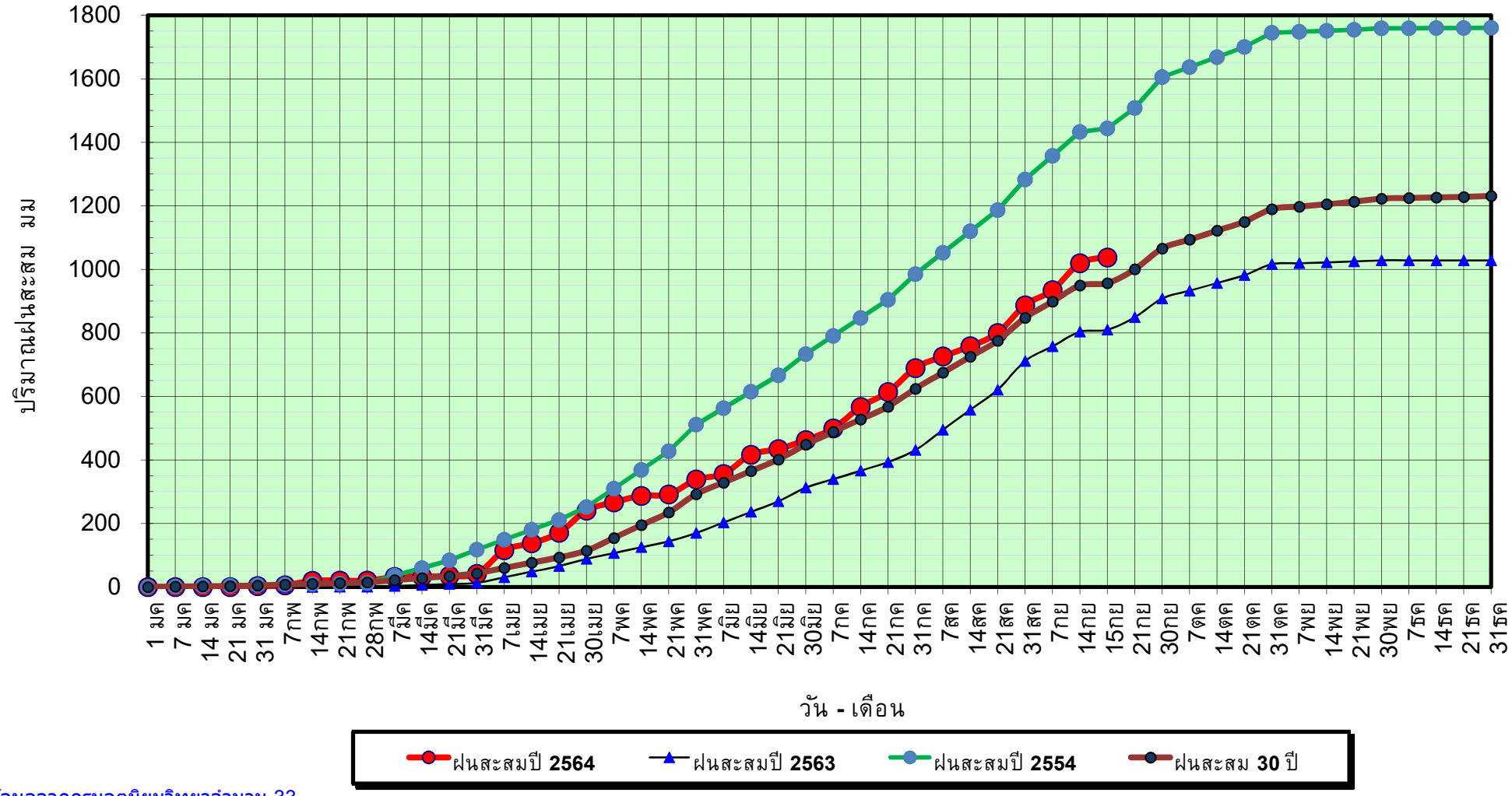

ข้อมูลจากกรมอุตุนิยมวิทยาจำนวน 33 สถานีข้อมูลปริมาณฝนสะสมถึง วันที่ 15 กันยายน 2564

ศูนย์เมขลา

ศูนย์ป้องกันวิกฤติน้ำ กรมทรัพยากรน้ำ

วันที่ 15 กันยายน 2564

ฝน30ปี = 956.55 มม. (สะสมทั้งปี = 1,230.90 มม.)

ปี63 = 809.83 มม. (สะสมทั้งปี = 1,028.34 มม.)

ปี64 = 1,037.18 มม.

เปรียบเทียบกับ ปี 63 **มีค่ามากกว่า** 227.35 มม.

เปรียบเทียบกับฝนเฉลี่ย 30 ปี **มีค่ามากกว่า** 80.63 มม.

ปริมาณฝนเฉลี่ยสะสมรายเดือน ภาคเหนือ

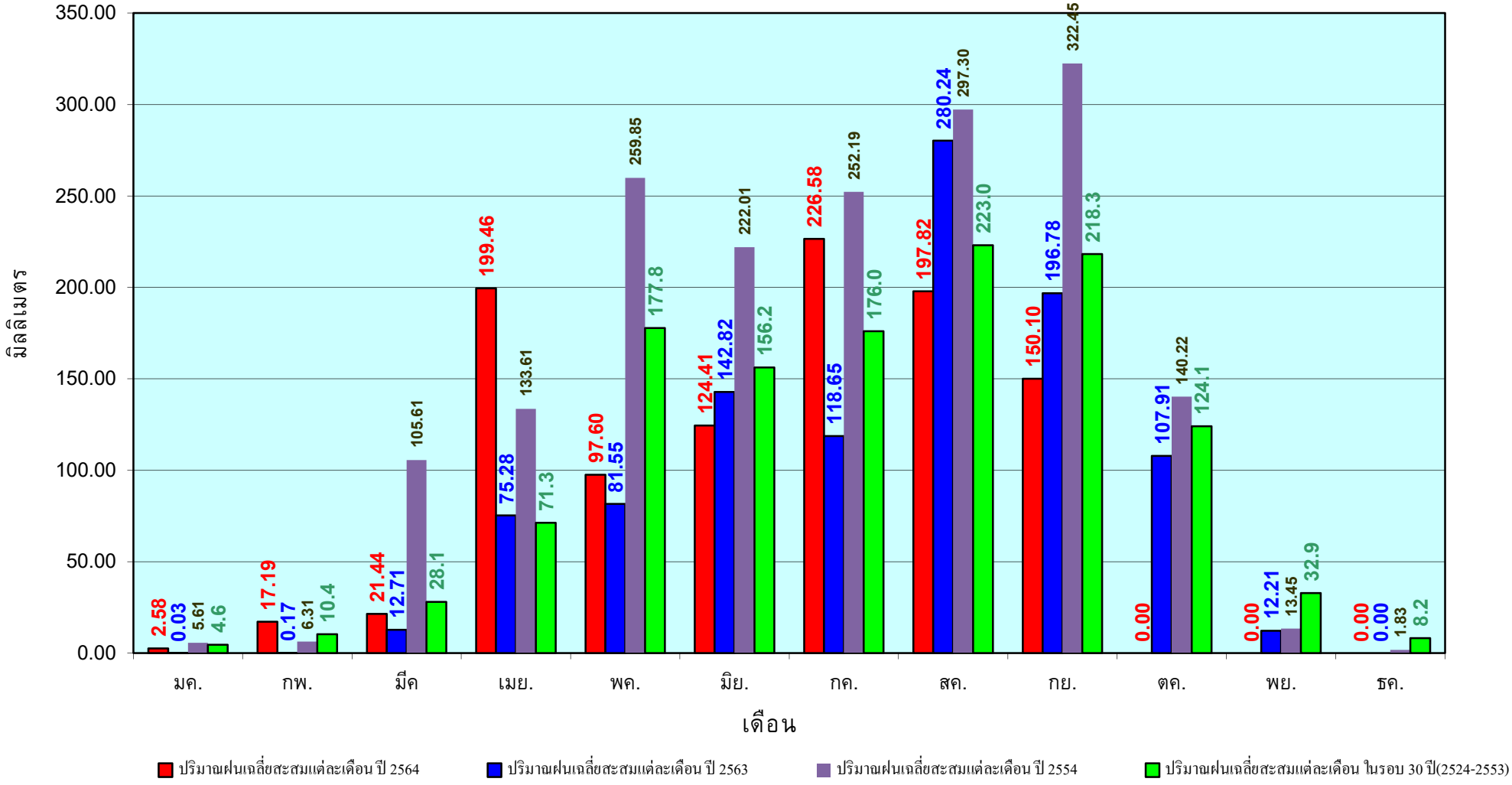

ข้อมูลจากกรมอุตุนิยมวิทยาจำนวน33
สถานีข้อมูลปริมาณฝนสะสมถึง วันที่
15 กันยายน 2564

ศูนย์เมขลา ศูนย์ป้องกันวิกฤติน้ำ กรมทรัพยากรน้ำ

วันที่ 15 กันยายน 2564

ฝน30ปี = 1,143.40 มม. (สะสมทั้งปี = 1,404.50 มม.)

ปี63 = 1,061.58 มม. (สะสมทั้งปี = 1,381.81 มม.)

ปี64 = 1,125.11 มม.

เปรียบเทียบกับ ปี 63 **มีค่ามากกว่า** 63.53 มม.

เปรียบเทียบกับฝนเฉลี่ย 30 ปี **มีค่าน้อยกว่า** -18.29 มม.

ปริมาณฝนสะสมภาคตะวันออกเฉียงเหนือ

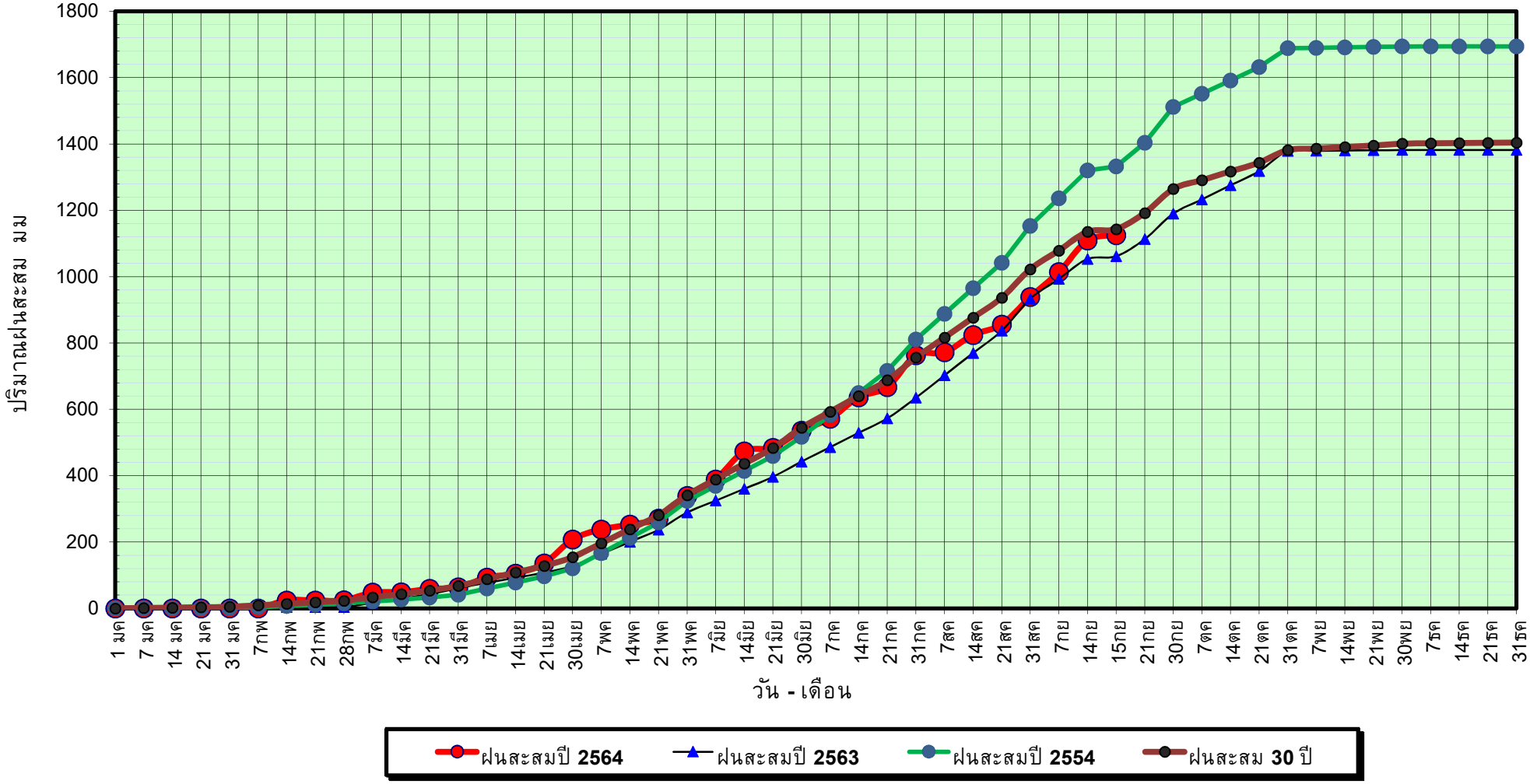

ข้อมูลจากกรมอุตุนิยมวิทยาจำนวน 31 สถานีข้อมูลปริมาณฝนสะสมถึง วันที่ 15 กันยายน 2564

ศูนย์เมขลา ศูนย์ป้องกันวิกฤติน้ำ กรมทรัพยากรน้ำ

วันที่ 15 กันยายน 2564

ฝน30ปี = 1,143.40 มม. (สะสมทั้งปี = 1,404.50 มม.)

ปี63 = 1,061.58 มม. (สะสมทั้งปี = 1,381.81 มม.)

ปี64 = 1,125.11 มม.

เปรียบเทียบกับ ปี 63 **มีค่ามากกว่า** 63.53 มม.

เปรียบเทียบกับฝนเฉลี่ย 30 ปี **มีค่าน้อยกว่า** -18.29 มม.

ปริมาณฝนเฉลี่ยสะสมรายเดือน ภาคตะวันออกเฉียงเหนือ

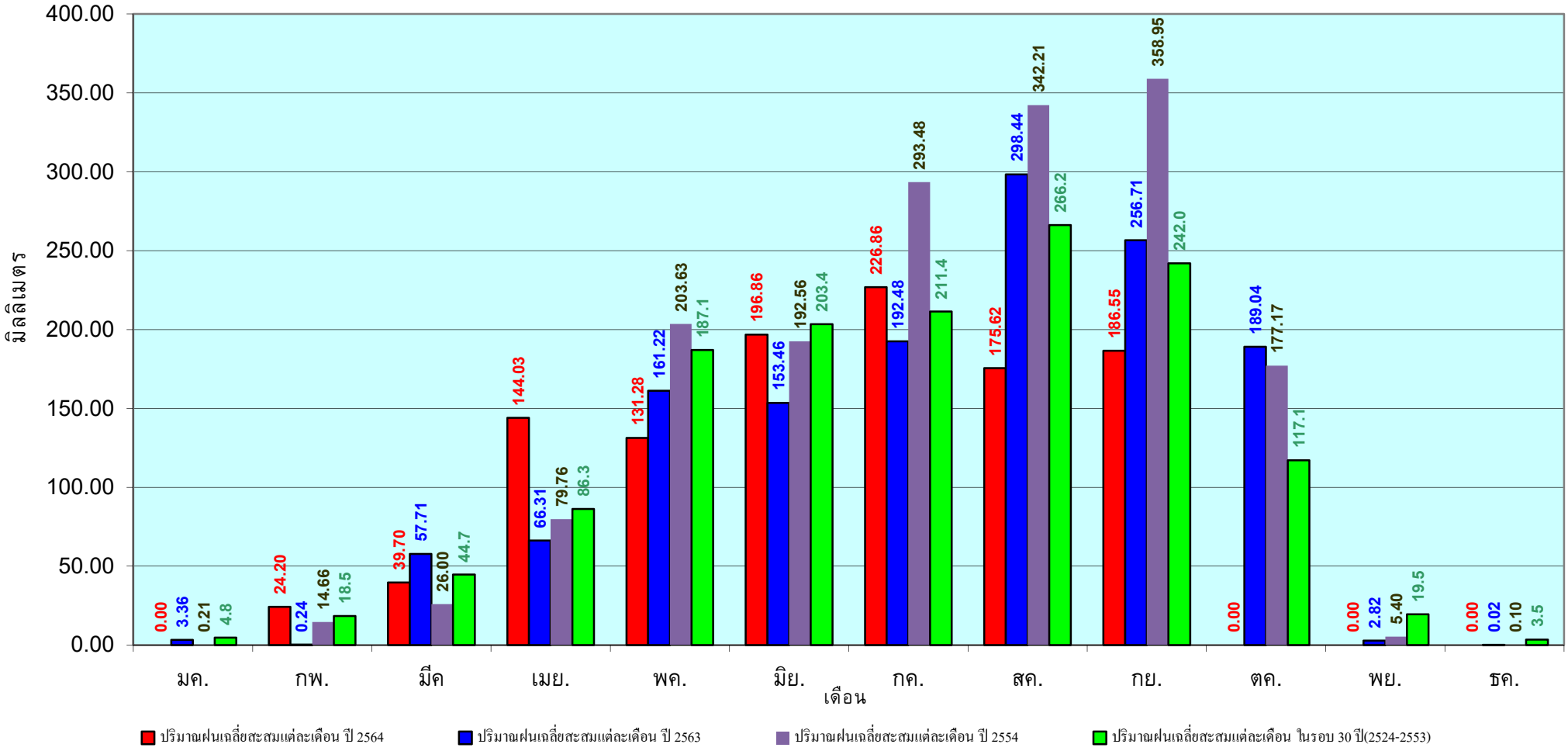

ข้อมูลจากกรมอุตุนิยมวิทยาจำนวน 31 สถานีข้อมูลปริมาณฝนสะสมถึง วันที่ 15 กันยายน 2564

ศูนย์เมขลา ศูนย์ป้องกันวิกฤติน้ำ กรมทรัพยากรน้ำ

วันที่ 15 กันยายน 2564

ฝน30ปี = 917.15 มม. (สะสมทั้งปี = 1,275.20 มม.)

ปี63 = 837.54 มม. (สะสมทั้งปี = 1,232.06 มม.)

ปี64 = 878.46 มม.

เปรียบเทียบกับ ปี 63 **มีค่ามากกว่า** 40.92 มม.

เปรียบเทียบกับฝนเฉลี่ย 30 ปี **มีค่าน้อยกว่า** -38.69 มม.

ปริมาณฝนสะสมภาคกลาง

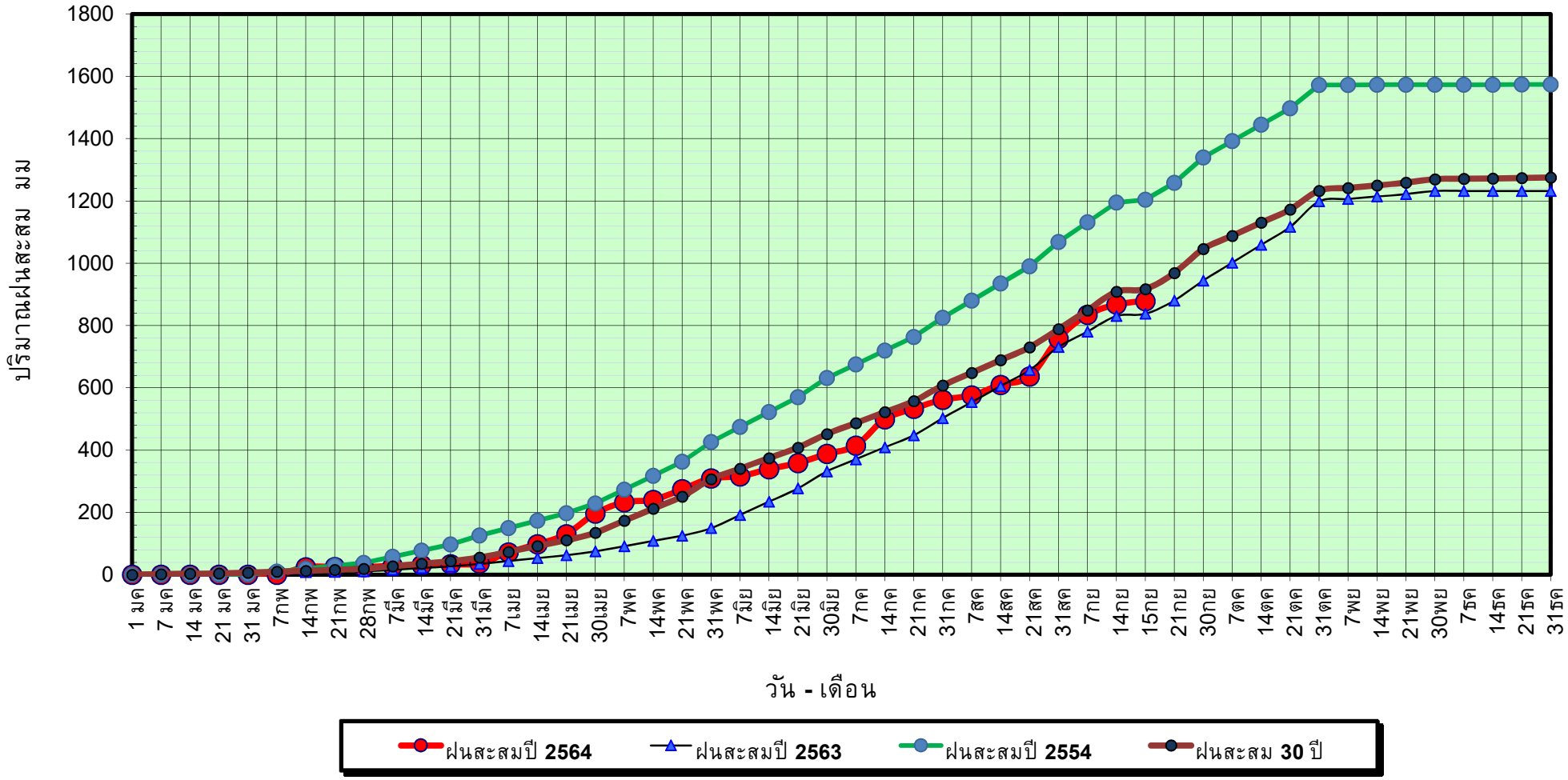

ข้อมูลจากกรมอุตุนิยมวิทยาจำนวน 14 สถานีข้อมูลปริมาณฝนสะสมถึง วันที่ 15 กันยายน 2564

ศูนย์เมขลา ศูนย์ป้องกันวิกฤติน้ำ กรมทรัพยากรน้ำ

วันที่ 15 กันยายน 2564

ฝน30ปี = 917.15 มม. (สะสมทั้งปี = 1,275.20 มม.)

ปี63 = 837.54 มม. (สะสมทั้งปี = 1,232.06 มม.)

ปี64 = 878.46 มม.

เปรียบเทียบกับ ปี 63 **มีค่ามากกว่า** 40.92 มม.

เปรียบเทียบกับฝนเฉลี่ย 30 ปี **มีค่าน้อยกว่า** -38.69 มม.

ปริมาณฝนเฉลี่ยสะสมรายเดือน ภาคกลาง

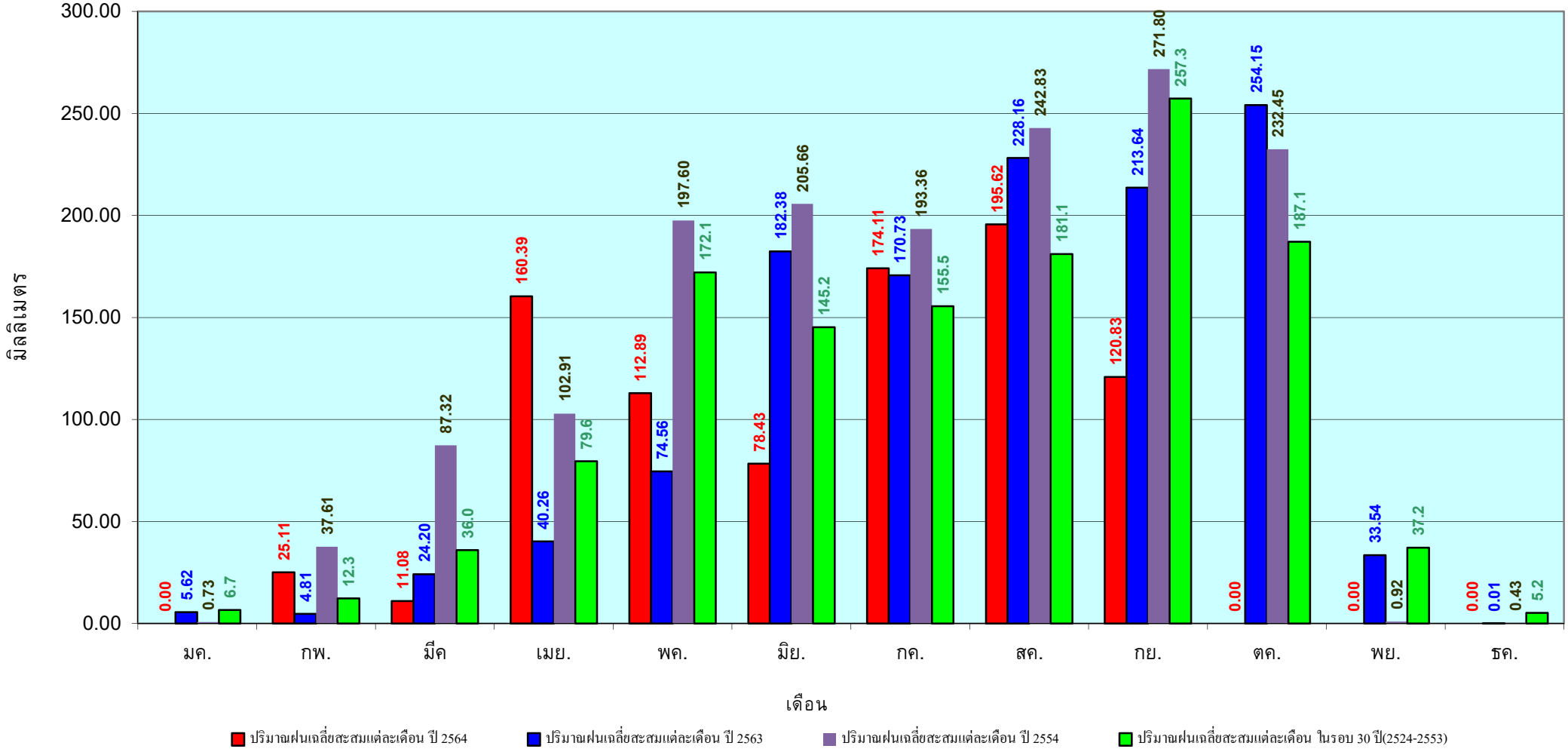

ข้อมูลจากกรมอุตุนิยมวิทยาจำนวน 14 สถานีข้อมูลปริมาณฝนสะสมถึง วันที่ 15 กันยายน 2564

ศูนย์เมขลา ศูนย์ป้องกันวิกฤติน้ำ กรมทรัพยากรน้ำ

วันที่ 15 กันยายน 2564

ฝน30ปี = 1,437.25 มม. (สะสมทั้งปี = 1,888.80 มม.)

ปี63 = 1,286.18 มม. (สะสมทั้งปี =1,831.26 มม.)

ปี64 = 1,679.03 มม.

เปรียบเทียบกับ ปี 63 **มีค่ามากกว่า** 392.86 มม.

เปรียบเทียบกับฝนเฉลี่ย 30 ปี **มีค่ามากกว่า** 241.78 มม.

ปริมาณฝนสะสมภาคตะวันออก

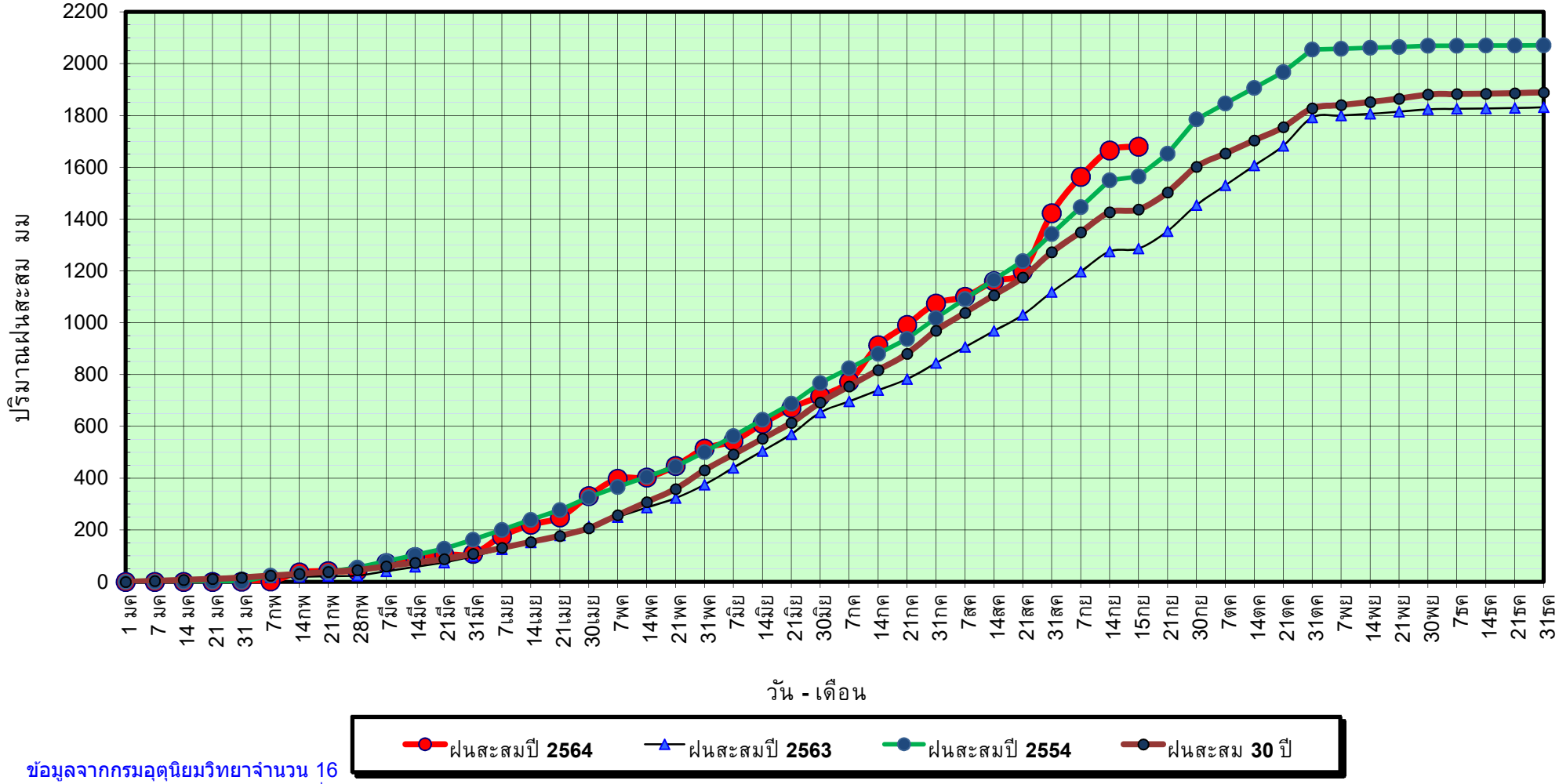

ข้อมูลจากกรมอุตุนิยมวิทยาจำนวน 16 สถานีข้อมูลปริมาณฝนสะสมถึง วันที่ 15 กันยายน 2564

ศูนย์เมขลา ศูนย์ป้องกันวิกฤติน้ำ กรมทรัพยากรน้ำ

วันที่ 15 กันยายน 2564

ฝน30ปี = 1,437.25 มม. (สะสมทั้งปี = 1,888.80 มม.)

ปี63 = 1,286.18 มม. (สะสมทั้งปี = 1,831.26 มม.)

ปี64 = 1,679.03 มม.

เปรียบเทียบกับ ปี 63 **มีค่ามากกว่า** 392.86 มม.

เปรียบเทียบกับฝนเฉลี่ย 30 ปี **มีค่ามากกว่า** 241.78 มม.

ปริมาณฝนเฉลี่ยสะสมรายเดือน ภาคตะวันออก

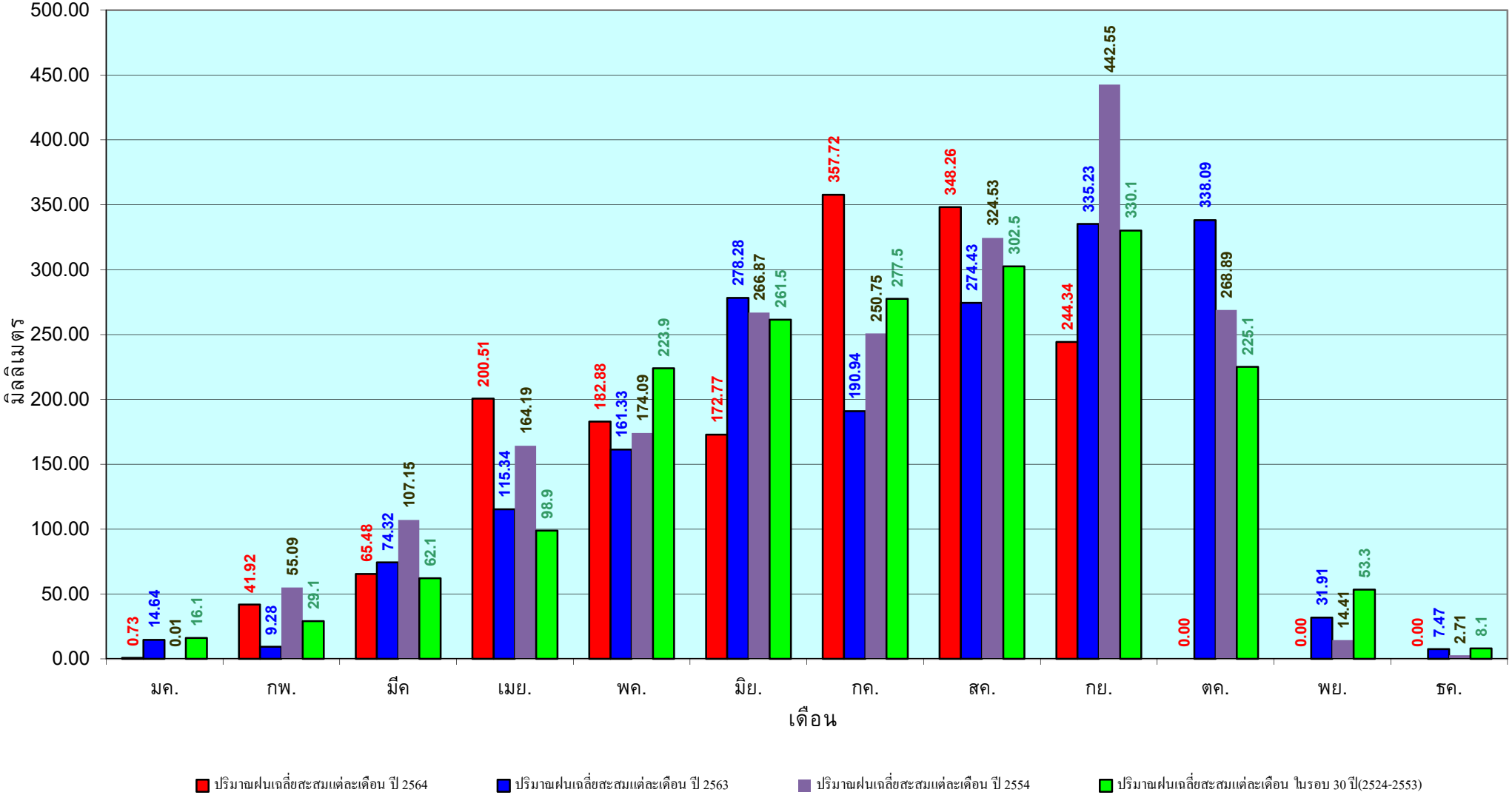

ข้อมูลจากกรมอุตุนิยมวิทยาจำนวน 16 สถานีข้อมูลปริมาณฝนสะสมถึง วันที่ 15 กันยายน 2564

ศูนย์เมขลา ศูนย์ป้องกันวิกฤติน้ำ กรมทรัพยากรน้ำ

วันที่ 15 กันยายน 2564

ฝน30ปี = 827.79 มม. (สะสมทั้งปี = 1,195.72 มม.)

ปี63 = 647.80 มม. (สะสมทั้งปี =1,113.80 มม.)

ปี64 = 873.98 มม.

เปรียบเทียบกับ ปี 63 **มีค่ามากกว่า** 226.18 มม.

เปรียบเทียบกับฝนเฉลี่ย 30 ปี **มีค่ามากกว่า** 46.19 มม.

ปริมาณฝนสะสมภาคตะวันตก

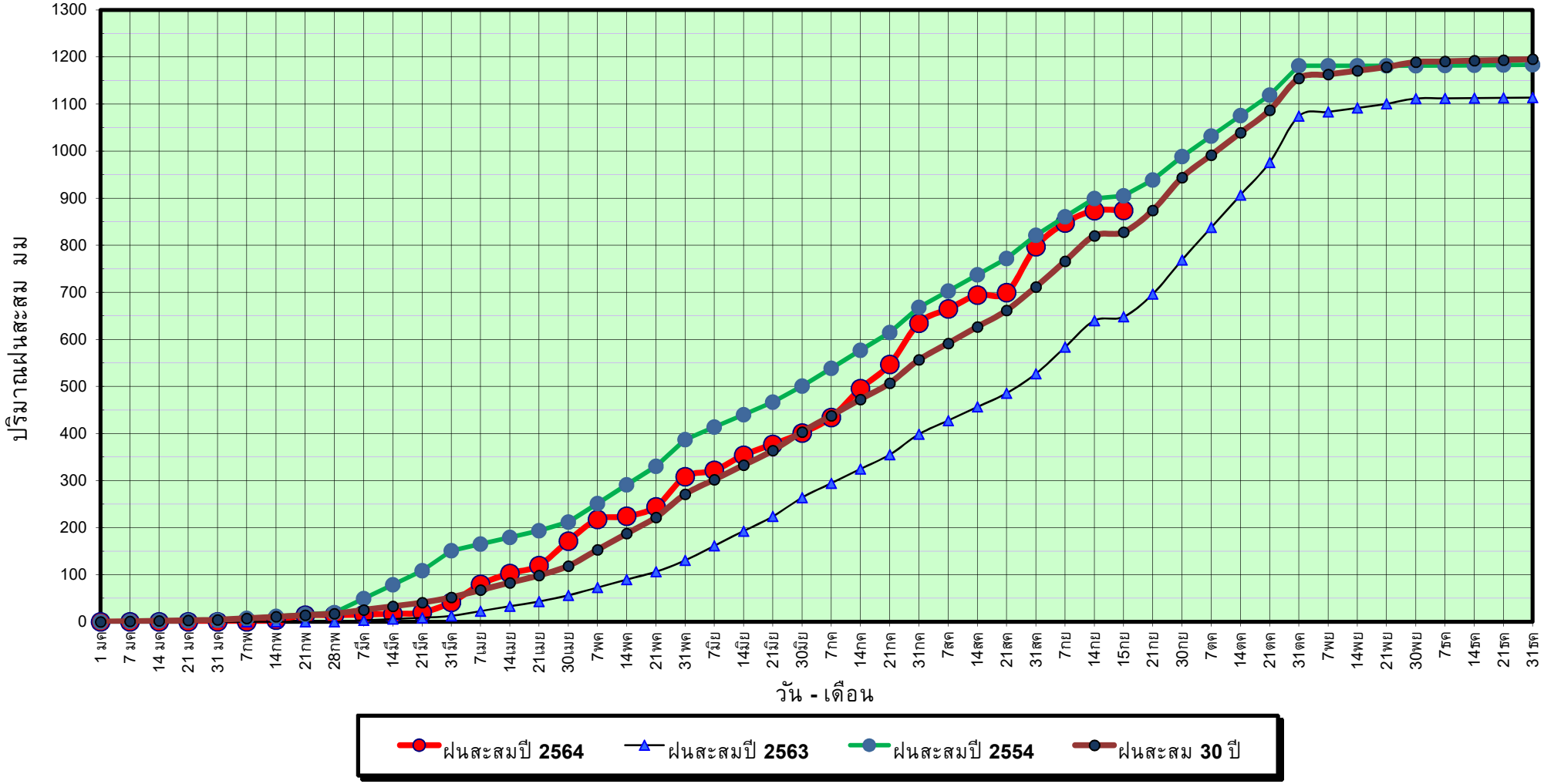

ข้อมูลจากกรมอุตุนิยมวิทยาจำนวน 5 สถานีข้อมูลปริมาณฝนสะสมถึง วันที่ 15 กันยายน 2564

ศูนย์เมขลา ศูนย์ป้องกันวิกฤติน้ำ กรมทรัพยากรน้ำ

วันที่ 15 กันยายน 2564

ฝน30ปี = 827.79 มม. (สะสมทั้งปี = 1,195.72 มม.)

ปี63 = 647.80 มม. (สะสมทั้งปี =1,113.80 มม.)

ปี64 = 873.98 มม.

เปรียบเทียบกับ ปี 63 **มีค่ามากกว่า** 226.18 มม.

เปรียบเทียบกับฝนเฉลี่ย 30 ปี **มีค่ามากกว่า** 46.19 มม.

ปริมาณฝนเฉลี่ยสะสมรายเดือน ภาคตะวันตก

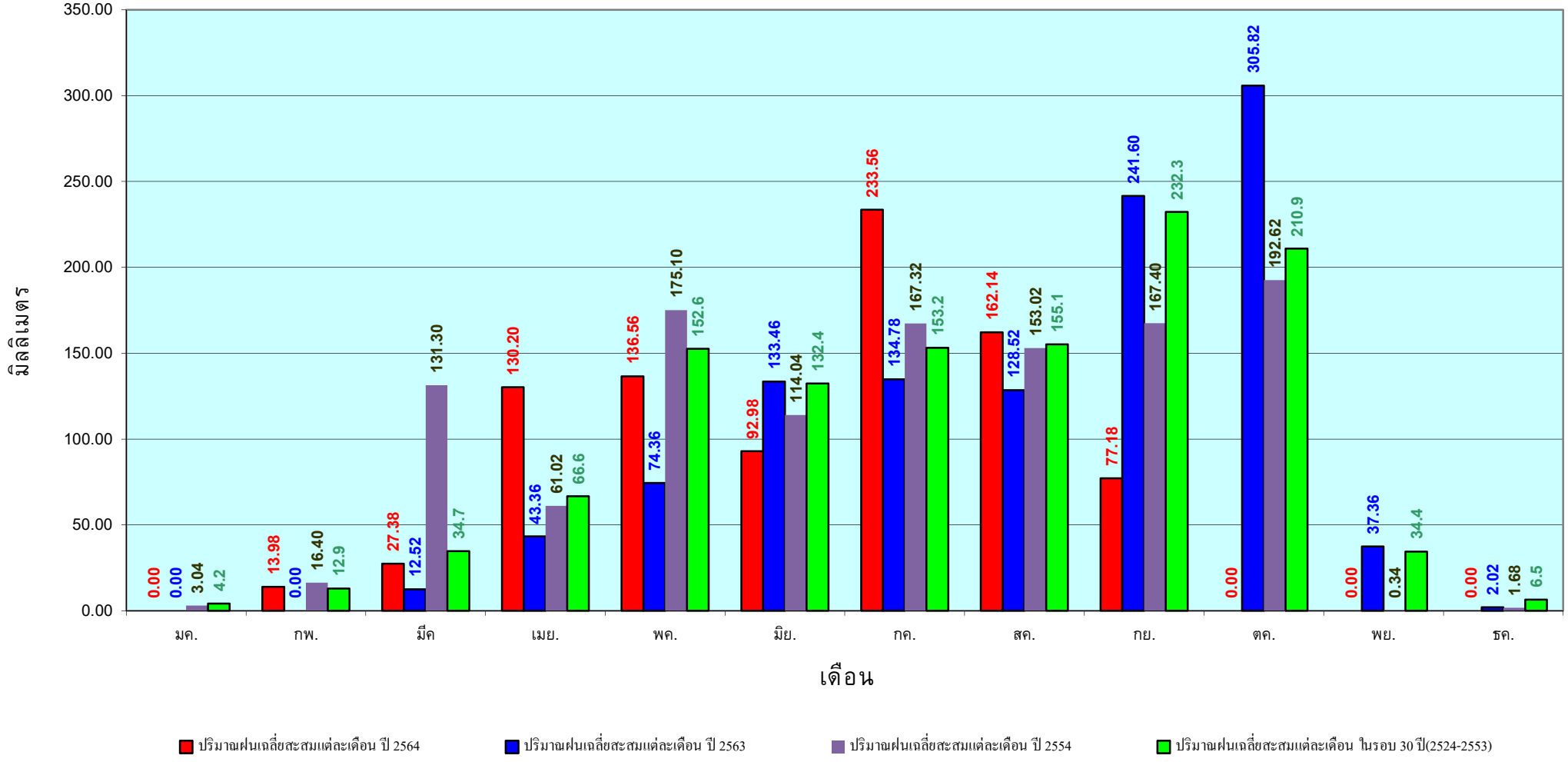

ข้อมูลจากกรมอุตุนิยมวิทยาจำนวน 5 สถานีข้อมูลปริมาณฝนสะสมถึง วันที่ 15 กันยายน 2564

ศูนย์เมขลา

ศูนย์ป้องกันวิกฤติน้ำ กรมทรัพยากรน้ำ

วันที่ 15 กันยายน 2564

ฝน30ปี = 1,385.49 มม. (สะสมทั้งปี = 2,271.55 มม.)

ปี63 = 1,149.31 มม. (สะสมทั้งปี = 2,267.57 มม.)

ปี64 = 1,211.08 มม.

เปรียบเทียบกับ ปี 63 **มีค่ามากกว่า** 61.77 มม.

เปรียบเทียบกับฝนเฉลี่ย 30 ปี **มีค่าน้อยกว่า** -174.41 มม.

ปริมาณฝนสะสมภาคใต้

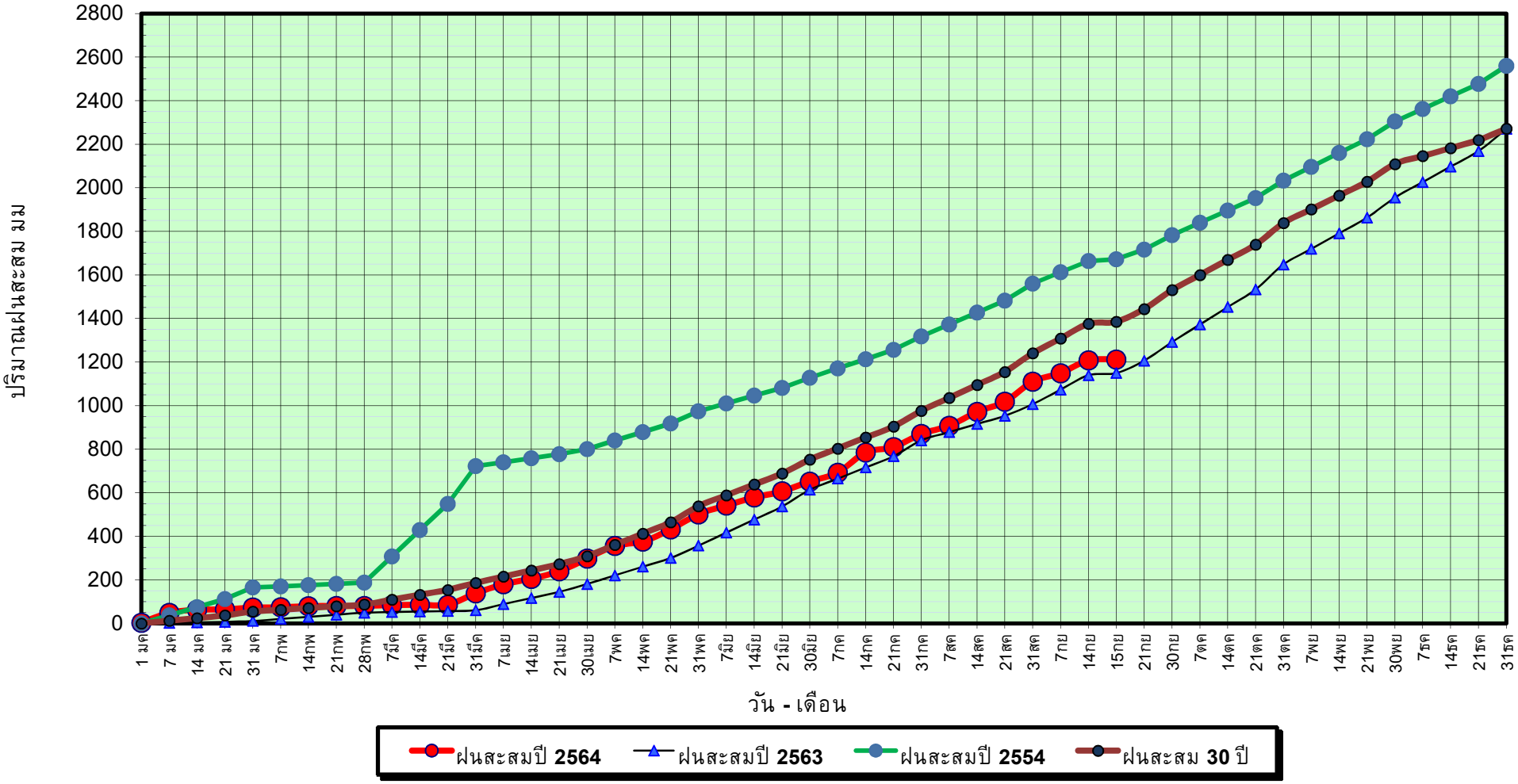

ข้อมูลจากกรมอุตุนิยมวิทยาจำนวน 29 สถานีข้อมูลปริมาณฝนสะสมถึง วันที่ 15 กันยายน 2564

ศูนย์เมขลา ศูนย์ป้องกันวิกฤติน้ำ กรมทรัพยากรน้ำ

วันที่ 15 กันยายน 2564

ฝน30ปี = 1,385.49 มม. (สะสมทั้งปี = 2,271.55 มม.)

ปี63 = 1,149.31 มม. (สะสมทั้งปี =2,267.57 มม.)

ปี64 = 1,211.08 มม.

เปรียบเทียบกับ ปี 63 **มีค่ามากกว่า** 61.77 มม.

เปรียบเทียบกับฝนเฉลี่ย 30 ปี **มีค่าน้อยกว่า** -174.41 มม.

ปริมาณฝนเฉลี่ยสะสมรายเดือน ภาคใต้

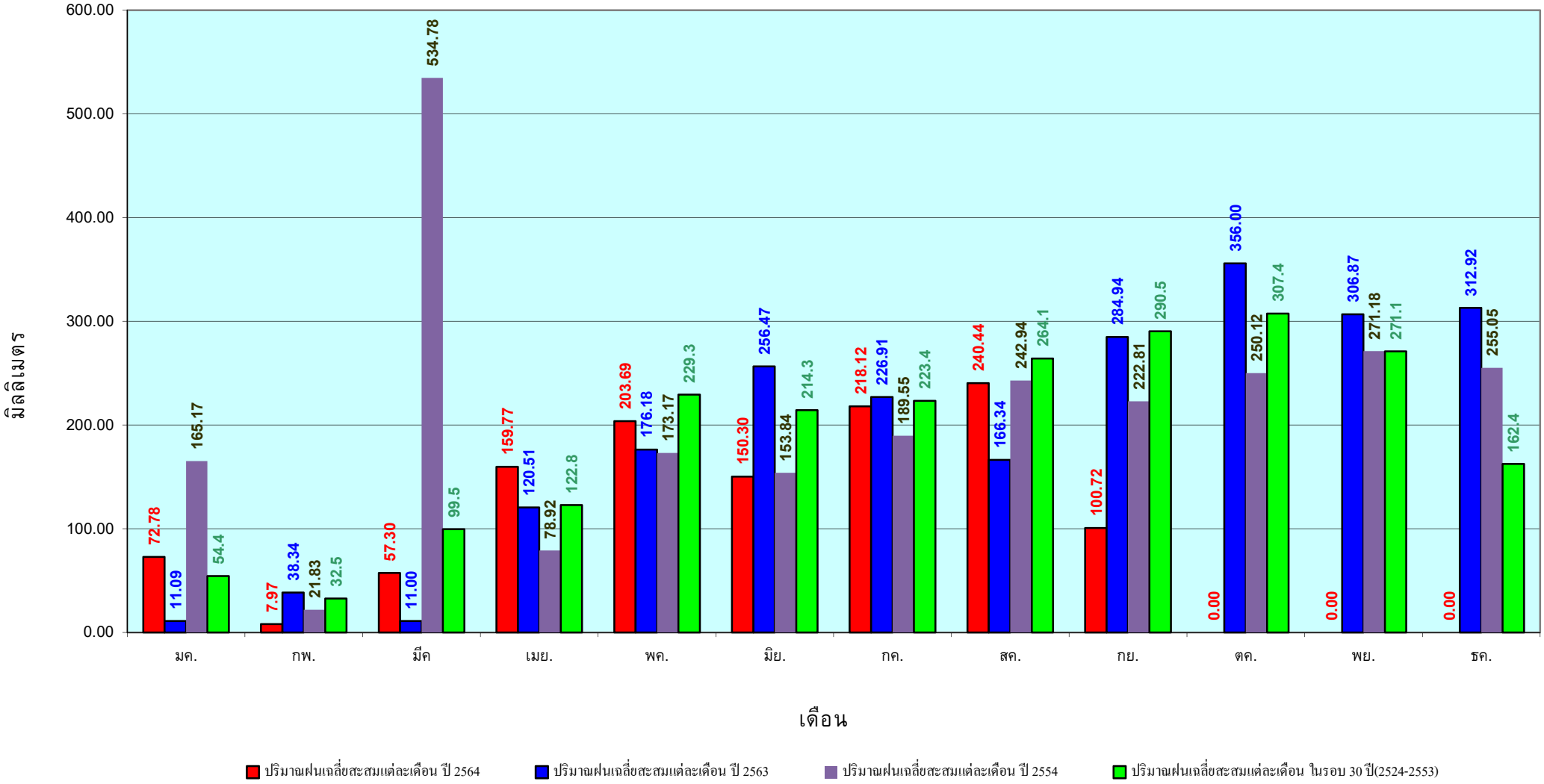

ข้อมูลจากกรมอุตุนิยมวิทยาจำนวน 29 สถานีข้อมูลปริมาณฝนสะสมถึง วันที่ 15 กันยายน 2564

ศูนย์เมขลา ศูนย์ป้องกันวิกฤติน้ำ กรมทรัพยากรน้ำ

สถานการณ์น้ำในอ่างเก็บน้ำ ขนาดใหญ่ และขนาดกลาง

รายงานสรุปสภาพน้ำในอ่างเก็บน้ำขนาดใหญ่และขนาดกลาง

รายงานสถานการณ์ ณ. วันที่ 16 กันยายน 2564

ปริมาณน้ำรวมทั้งประเทศ 70,921 ล้านลบ.ม..(100%)

เปรียบเทียบปริมาณน้ำรวมทั้งประเทศ ปัจจุบัน ใน ปี 64 และ ปี 63

วันที่ 16 กันยายน 2564 เท่ากับ 40,936 ล้าน ลบ.ม. หรือ เท่ากับ 58%

วันที่ 16 กันยายน 2563 เท่ากับ 35,127 ล้าน ลบ.ม. หรือ เท่ากับ 49%

ปริมาณน้ำในอ่างที่ใช้การได้ในสัปดาห์นี้ + มากกว่า / - น้อยกว่า สัปดาห์ก่อน **1,945.93** ล้าน ลบ.ม.

สรุปสถานการณ์ปริมาณน้ำในอ่างเก็บน้ำที่ใช้ในทุกกิจกรรมทั้งประเทศ มากกว่า ปริมาณน้ำที่ไหลเข้าอ่าง เมื่อเทียบกับสัปดาห์ที่ผ่านมา ควรใช้น้ำอย่างระมัดระวัง

ภาค	สถานการณ์ปริมาณน้ำในอ่าง ลดลง (แห่ง)	คงที่ (แห่ง)	เพิ่มขึ้น (แห่ง)	รวม (แห่ง)	ปริมาณน้ำเปลี่ยนแปลง (ล้าน ม.^{3})	สถานะ
ภาคเหนือ	-	-	7	7	833.00	ปริมาณน้ำในอ่างเก็บน้ำเพิ่มขึ้น
ภาคตะวันออกเฉียงเหนือ	-	-	12	12	410.00	ปริมาณน้ำในอ่างเก็บน้ำเพิ่มขึ้น
ภาคกลาง	-	-	3	3	124.00	ปริมาณน้ำในอ่างเก็บน้ำเพิ่มขึ้น
ภาคตะวันตก	-	-	2	2	419.00	ปริมาณน้ำในอ่างเก็บน้ำเพิ่มขึ้น
ภาคตะวันออก	1	-	9	10	50.93	ปริมาณน้ำในอ่างเก็บน้ำเพิ่มขึ้น
ภาคใต้	1	-	3	4	109.00	ปริมาณน้ำในอ่างเก็บน้ำเพิ่มขึ้น
รวมทั้งประเทศ	**2**	**-**	**36**	**38**	**1945.93**	ปริมาณน้ำในอ่างเก็บน้ำเพิ่มขึ้น

% ปริมาณน้ำรวมแต่ละภาคปัจจุบัน

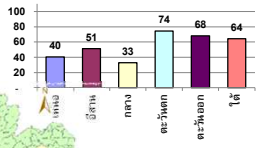

สรุปสถานการณ์ปริมาณน้ำในอ่างฯ

คงที่	-	อ่าง
ลดลง	2	อ่าง
เพิ่มขึ้น	36	อ่าง

	ภาค / อ่างเก็บน้ำ เขื่อน		ความจุที่ รนก. (ล้าน ม.^{3})	ปริมาณน้ำที่ใช้งานไม่ได้ (ล้าน ม.^{3})	ใช้การได้จริง (ล้าน ม.^{3})	ปริมาณน้ำรวม วันที่ 16 กันยายน 2563 (ล้าน ม.^{3})	%	ปัจจุบัน วันที่ 16 กันยายน 2564 ปริมาตรน้ำรวม (ล้าน ม.^{3})	%	ปริมาตรน้ำใช้การได้จริง (ล้าน ม.^{3})	%	สัปดาห์ก่อน วันที่ 10 กันยายน 2564 ปริมาตรน้ำรวม (ล้าน ม.^{3})	%	ปริมาตรน้ำใช้การได้จริง (ล้าน ม.^{3})	%	ปริมาณน้ำ + เพิ่มขึ้น - ลดลง (ล้าน ม.^{3})	สถานการณ์ปริมาณน้ำในอ่าง
	ภาคเหนือ (7)																
1	ภูมิพล (2)	ตาก	13,462	3,800	9,662	4,580	34%	5,227	39%	1,427	15%	4,814	36%	1,014	10%	**413.00**	เพิ่มขึ้น
2	สิริกิติ์ (2)	อุตรดิตถ์	9,510	2,850	6,660	5,213	55%	3,851	40%	1,001	15%	3,718	39%	868	13%	**133.00**	เพิ่มขึ้น
3	แม่งัด	เชียงใหม่	265	12	253	123	46%	94	35%	82	32%	93	35%	81	32%	**1.00**	เพิ่มขึ้น
4	แม่กวง	เชียงใหม่	263	14	249	102	39%	52	20%	38	15%	48	18%	34	14%	**4.00**	เพิ่มขึ้น
5	กิ่วลม	ลำปาง	106	3	103	58	55%	62	58%	59	57%	51	48%	48	47%	**11.00**	เพิ่มขึ้น
6	กิ่วคอหมา	ลำปาง	170	6	164	98	58%	68	40%	62	38%	57	34%	51	31%	**11.00**	เพิ่มขึ้น
7	แควน้อย	พิษณุโลก	939	43	896	291	31%	563	60%	520	58%	406	43%	363	41%	**157.00**	เพิ่มขึ้น
	แม่มอก		110	16	94	25	23%	118	107%	102	109%	89	81%	73	78%	**29.00**	เพิ่มขึ้น
	รวมภาคเหนือ 34.85%		**24,825**	**6,744**	**18,081**	10,491	**42%**	10,036	40%	3,292	**18%**	9,274	37%	**2,459**	14%	**833.00**	เพิ่มขึ้น
	ภาคตะวันออกเฉียงเหนือ (12)																
8	ห้วยหลวง	อุดรธานี	136	7	129	44	32%	52	38%	45	35%	49	36%	42	33%	**3.00**	เพิ่มขึ้น
9	น้ำอูน	สกลนคร	520	45	475	228	44%	246	47%	201	42%	226	43%	181	38%	**20.00**	เพิ่มขึ้น
10	น้ำพุง (2)	สกลนคร	165	8	157	61	37%	68	41%	60	38%	61	37%	53	34%	**7.00**	เพิ่มขึ้น
11	จุฬาภรณ์ (2)	ชัยภูมิ	164	37	127	62	38%	104	63%	67	53%	100	61%	63	50%	**4.00**	เพิ่มขึ้น
12	อุบลรัตน์ (2)	ขอนแก่น	2,431	581	1,850	473	19%	935	38%	354	19%	757	31%	176	10%	**178.00**	เพิ่มขึ้น
13	ลำปาว	กาฬสินธุ์	1,980	100	1,880	768	39%	724	37%	624	33%	649	33%	549	29%	**75.00**	เพิ่มขึ้น
14	ลำตะคอง	นครราชสีมา	314	22	292	103	33%	227	72%	205	70%	221	70%	199	68%	**6.00**	เพิ่มขึ้น
15	ลำพระเพลิง	นครราชสีมา	155	1	154	43	28%	129	83%	128	83%	123	79%	122	79%	**6.00**	เพิ่มขึ้น
16	มูลบน	นครราชสีมา	141	7	134	28	20%	114	81%	107	80%	109	77%	102	76%	**5.00**	เพิ่มขึ้น
17	ลำแชะ	นครราชสีมา	275	7	268	42	15%	196	71%	189	71%	178	65%	171	64%	**18.00**	เพิ่มขึ้น
18	ลำนางรอง	บุรีรัมย์	121	3	118	20	17%	76	63%	73	62%	66	55%	63	53%	**10.00**	เพิ่มขึ้น
19	สิรินธร (2)	อุบลราชธานี	1,966	831	1,135	1,263	64%	1,411	72%	580	51%	1,333	68%	502	44%	**78.00**	เพิ่มขึ้น
	รวมภาค ตอน. 11.80%		**8,369**	**1,649**	**6,720**	3,135	**37%**	4,284	51%	**2,633**	39%	3,873	46%	**2,223**	33%	**410.00**	เพิ่มขึ้น
	ภาคกลาง (3)																
20	ป่าสักชลสิทธิ์	ลพบุรี	960	3	957	67	7%	275	29%	272	28%	175	18%	172	18%	**100.00**	เพิ่มขึ้น
21	ทับเสลา	อุทัยธานี	160	17	143	35	22%	56	35%	39	27%	47	29%	30	21%	**9.00**	เพิ่มขึ้น
22	กระเสียว	สุพรรณบุรี	299	99	200	65	22%	135	45%	36	18%	119	40%	20	10%	**16.00**	เพิ่มขึ้น
	รวมภาคกลาง 1.92%		**1,419**	**119**	**1,300**	167	**12%**	466	33%	**347**	**24%**	342	24%	223	17%	**124.00**	เพิ่มขึ้น
	ภาคตะวันตก (2)																
23	ศรีนครินทร์ (2)	กาญจนบุรี	17,745	10,265	7,480	11,904	67%	13,136	74%	2,871	38%	12,899	73%	2,634	35%	**237.00**	เพิ่มขึ้น
24	วชิราลงกรณ (2)	กาญจนบุรี	8,860	3,012	5,848	3,975	45%	6,599	74%	3,587	61%	6,417	72%	3,405	58%	**182.00**	เพิ่มขึ้น
	รวมภาคตะวันตก 37.51%		**26,605**	**13,277**	**13,328**	15,879	**60%**	19,736	74%	**6,458**	48%	19,316	73%	**6,039**	**45%**	**419.00**	เพิ่มขึ้น
	ภาคตะวันออก (6+4)																
25	ขุนด่านฯ	นครนายก	224	5.00	219	133	59%	183	82%	178	81%	177	79%	172	79%	**6.00**	เพิ่มขึ้น
26	คลองสียัด	ฉะเชิงเทรา	420	30.00	390	74	18%	138	33%	108	28%	123	29%	93	24%	**15.00**	เพิ่มขึ้น
27	บางพระ (3)	ชลบุรี	117	12.00	105	31	26%	53	45%	41	39%	47	40%	35	33%	**6.00**	เพิ่มขึ้น
28	หนองปลาไหล(3)	ระยอง	164	13.75	150	142	87%	146	89%	132	88%	136	83%	122	82%	**10.00**	เพิ่มขึ้น
29	ประแสร์ (3)	ระยอง	295	20.00	275	131	44%	255	86%	235	85%	246	83%	226	82%	**9.00**	เพิ่มขึ้น
30	มาบประชัน (3)	ระยอง	17	0.72	16	5	30%	12	73%	11	72%	11	65%	10.10	64%	**1.34**	เพิ่มขึ้น
31	หนองค้อ (3)	ระยอง	21	1.00	20	13	60%	14	66%	13	65%	13	59%	11.61	57%	**1.57**	เพิ่มขึ้น
32	ดอกกราย (3)	ระยอง	79	3.00	76	57	72%	59	74%	56	73%	53	66%	49.64	65%	**6.50**	เพิ่มขึ้น
33	คลองใหญ่ (3)	ระยอง	45	3.00	42	41	91%	40	87%	37	86%	39	86%	36.06	85%	**0.52**	เพิ่มขึ้น
34	นฤบดินทรจินดา	ปราจีนบุรี	295	19.00	276	631	214%	243	82%	224	81%	248	84%	229.00	83%	**-5.00**	ลดลง
	รวมภาคตะวันออก 2.37%		**1,678**	**107**	**1,570**	1,258	**75%**	1,143	68%	**1,036**	66%	1,092	65%	**985**	63%	**50.93**	เพิ่มขึ้น
	ภาคใต้ (4)																
35	แก่งกระจาน	เพชรบุรี	710	65	645	225	32%	507	71%	442	69%	473	67%	408	63%	**34.00**	เพิ่มขึ้น
36	ปราณบุรี	ประจวบคีรีขันธ์	391	18	373	124	32%	247	63%	229	61%	239	61%	221	59%	**8.00**	เพิ่มขึ้น
37	รัชชประภา (2)	สุราษฎร์ธานี	5,639	1,352	4,287	2,842	50%	3,818	68%	2,466	58%	3,747	66%	2,395	56%	**71.00**	เพิ่มขึ้น
38	บางลาง (2)	ยะลา	1,454	276	1,178	1,006	69%	697	48%	421	36%	701	48%	425	36%	**-4.00**	ลดลง
	รวมภาคใต้ 11.55%		**8,194**	**1,711**	**6,483**	4,197	**51%**	5,270	64%	**3,558**	55%	5,160	63%	**3,449**	53%	**109.00**	เพิ่มขึ้น
	รวมทั้งประเทศ 100%(38)		**71,090**	**23,607**	**47,482**	**35,127**	**49%**	**40,936**	58%	**17,324**	**36%**	**30,132**	42%	**15,378**	32%	**1,945.93**	เพิ่มขึ้น

ที่มาข้อมูล : ตารางสรุปสภาพน้ำในอ่างเก็บน้ำขนาดใหญ่ทั้งประเทศ และตารางสรุปสภาพน้ำในอ่างเก็บน้ำภาคตะวันออก กรมชลประทาน

ศูนย์เมฆลา ศูนย์ป้องกันวิกฤติน้ำ กรมทรัพยากรน้ำ

หมายเหตุ :

1) อ่างเก็บน้ำขนาดใหญ่ หมายถึง อ่างเก็บน้ำที่มีความจุตั้งแต่ 100 ล้าน ลบ.ม. ขึ้นไป

2) เป็นอ่างเก็บน้ำอยู่ในความรับผิดชอบของการไฟฟ้าฝ่ายผลิตแห่งประเทศไทย(10) นอกนั้นอยู่ในความรับผิดชอบของกรมชลประทาน(28)

3) เป็นอ่างเก็บน้ำขนาดกลางที่มีความสำคัญต่อการอุตสาหกรรมและการประปาฯ ของลุ่มน้ำชายฝั่งทะเลตะวันออก

4) ที่มา : กรมชลประทาน และการไฟฟ้าฝ่ายผลิตแห่งประเทศไทย

5) จังหวัดที่มีอ่างเก็บน้ำขนาดใหญ่มีจำนวน 26 จังหวัด ไม่มี 50 จังหวัด

รนก. หมายถึง ระดับเก็บกักน้ำของอ่าง

ลำดับของเขื่อนตามความจุ

1.ศรีนครินทร์ 2.ภูมิพล 3.สิริกิติ์ 4.วชิราลงกรณ 5.รัชชประภา
6.อุบลรัตน์ 7.สิรินธร 8.บางลาง 9.ลำปาว 10.ป่าสัก

ลำดับของเขื่อนตามปริมาณน้ำใช้การได้

1.ภูมิพล 2.ศรีนครินทร์ 3.สิริกิติ์ 4.วชิราลงกรณ 5.รัชชประภา
6.ลำปาว 7.อุบลรัตน์ 8.บางลาง 9.สิรินธร 10.ป่าสัก

แหล่งน้ำขนาดเล็ก



รายงานสถานการณ์ปริมาณน้ำแหล่งน้ำขนาดเล็ก ประจำวันที่ 16 ก.ย. 2564

ศูนย์ป้องกันวิกฤติน้ำ กรมทรัพยากรน้ำ

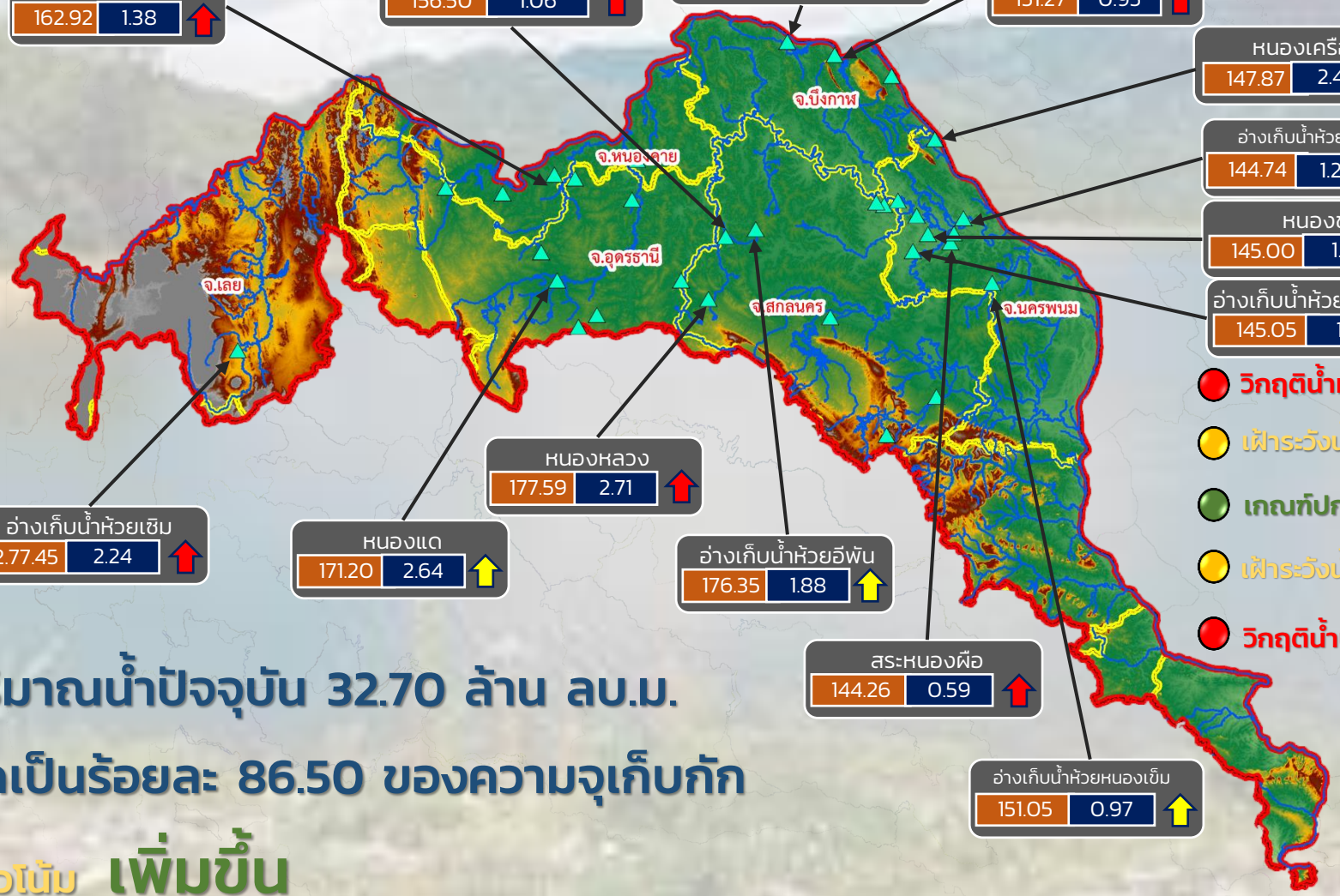

	ระดับ (ม.รทก)	ปริมาตร (ล้าน ลบ.ม.)	
บึงหนองคาย	162.92	1.38	↑
บึงบ้านโคกสี	156.50	1.06	↑
หนองเป็น	152..43	1.88	↑
หนองกุดโย้	151.27	0.95	↑
หนองเครือเขา	147.87	2.45	↑
อ่างเก็บน้ำห้วยน้ำบ่อ	144.74	1.23	↑
หนองช้าง	145.00	1.20	↑
อ่างเก็บน้ำห้วยหนองโดก	145.05	1.19	↑
หนองหลวง	177.59	2.71	↑
อ่างเก็บน้ำห้วยเซิม	2.77.45	2.24	↑
หนองแด	171.20	2.64	↑
อ่างเก็บน้ำห้วยอีพัน	176.35	1.88	↑
สระหนองผือ	144.26	0.59	↑
อ่างเก็บน้ำห้วยหนองเข็ม	151.05	0.97	↑

- วิกฤติน้ำมาก 11 แหล่งน้ำ
- เฝ้าระวังน้ำมาก 3 แหล่งน้ำ
- เกณฑ์ปกติ 17 แหล่งน้ำ
- เฝ้าระวังน้ำน้อย 0 แหล่งน้ำ
- วิกฤติน้ำน้อย 0 แหล่งน้ำ

ปริมาณน้ำปัจจุบัน 32.70 ล้าน ลบ.ม.

คิดเป็นร้อยละ 86.50 ของความจุเก็บกัก

แนวโน้ม **เพิ่มขึ้น**

ระดับ (ม.รทก)	ปริมาตร (ล้าน ลบ.ม.)

↑↓ แนวโน้ม ในช่วงเฝ้าระวัง

↑↓ แนวโน้ม ในช่วงวิกฤติ

ลุ่มน้ำโขง (ตะวันออกเฉียงเหนือ)

รายงานสถานการณ์ปริมาณน้ำแหล่งน้ำขนาดเล็ก ประจำวันที่ 16 ก.ย. 2564

ศูนย์ป้องกันวิกฤติน้ำ กรมทรัพยากรน้ำ

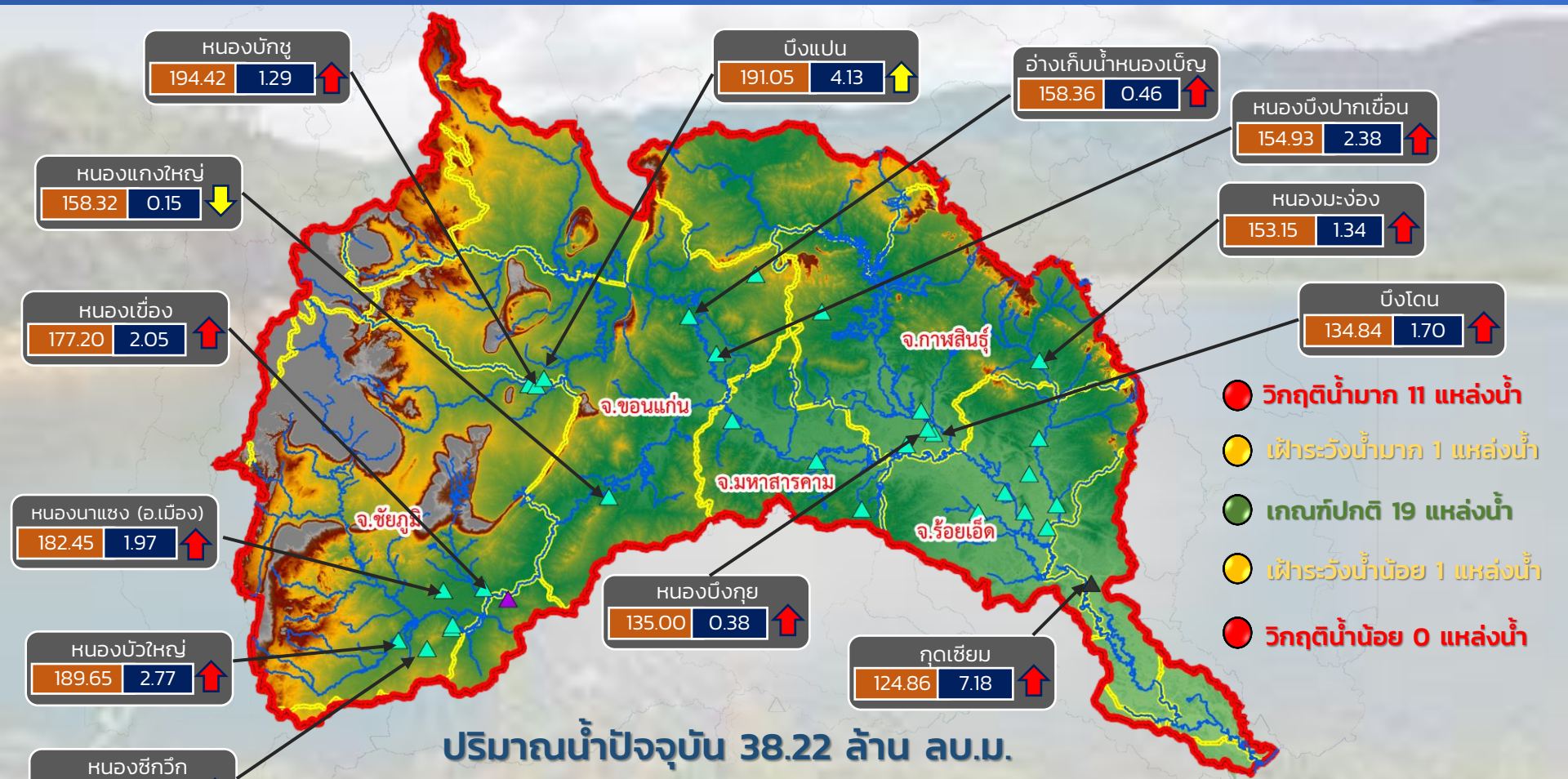

ปริมาณน้ำปัจจุบัน 38.22 ล้าน ลบ.ม.

คิดเป็นร้อยละ 84.55 ของความจุเก็บกัก

แนวโน้ม เพิ่มขึ้น

ระดับ (ม.รทก)	ปริมาตร (ล้าน ลบ.ม.)

แนวโน้ม ในช่วงเฝ้าระวัง

แนวโน้ม ในช่วงวิกฤติ

สทภ. 4

สทภ. 5

สทภ. 11

ลุ่มน้ำชี

รายงานสถานการณ์ปริมาณน้ำแหล่งน้ำขนาดเล็ก ประจำวันที่ 16 ก.ย. 2564

ศูนย์ป้องกันวิกฤติน้ำ กรมทรัพยากรน้ำ

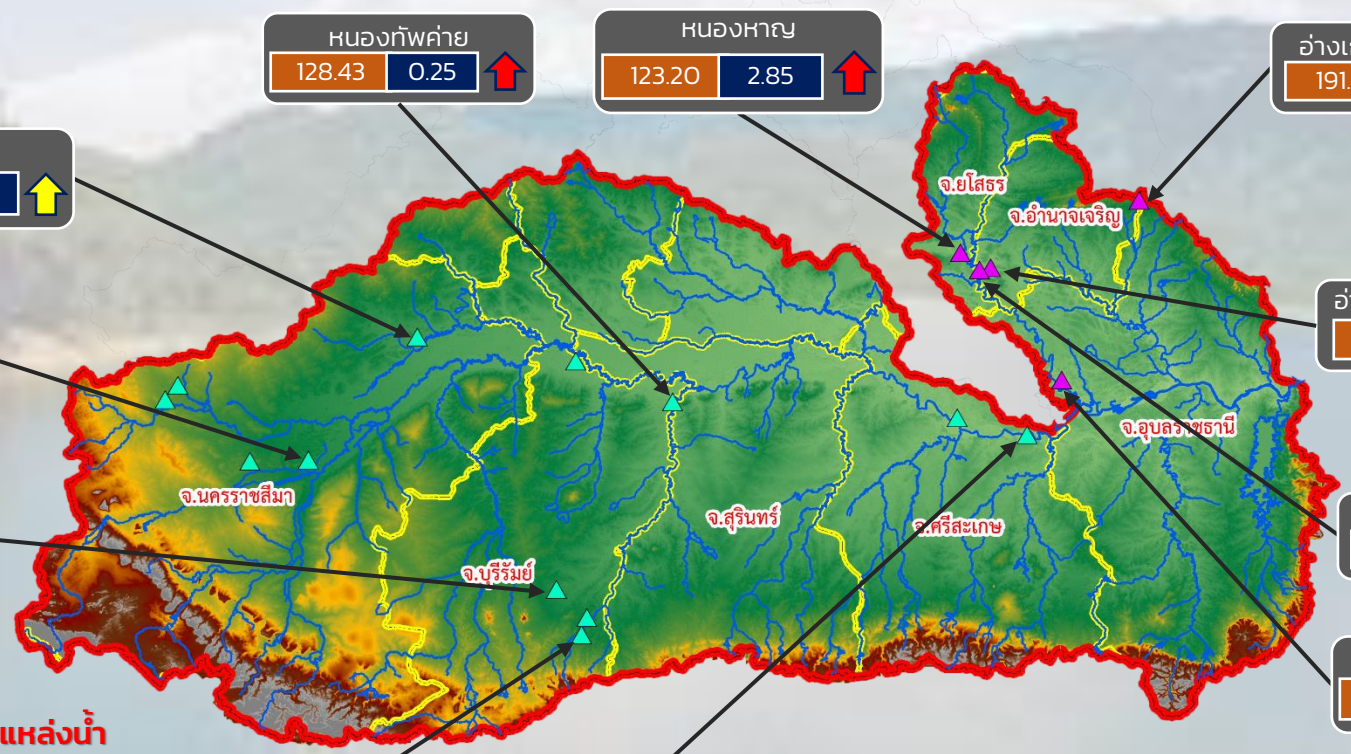

หนองทัพค่าย	128.43	0.25 ↑
หนองหาญ	123.20	2.85 ↑
อ่างเก็บน้ำห้วยหินกอง	191.58	5.19 ↑
บึงแท่น	149.83	3.29 ↑
บึงปรือแวง	165.80	2.53 ↑
อ่างเก็บน้ำหนองสามขา	121.65	0.41 ↑
หนองโสน	160.25	1.30 ↑
หนองเลิงบ่อกวน	120.65	1.38 ↑
หนองขอน	114.24	0.69 ↑
อ่างเก็บน้ำละหานทรายเก่า	172.08	0.55 ↑
หนองจรเข้	114.61	1.27 ↑

- วิกฤติน้ำมาก 8 แหล่งน้ำ
- เฝ้าระวังน้ำมาก 3 แหล่งน้ำ
- เกณฑ์ปกติ 6 แหล่งน้ำ
- เฝ้าระวังน้ำน้อย 0 แหล่งน้ำ
- วิกฤติน้ำน้อย 0 แหล่งน้ำ

ปริมาณน้ำปัจจุบัน 30.82 ล้าน ลบ.ม.

คิดเป็นร้อยละ 90.48 ของความจุเก็บกัก

แนวโน้ม เพิ่มขึ้น

ระดับ (ม.รทก)	ปริมาตร (ล้าน ลบ.ม.)

↑↓ แนวโน้ม ในช่วงเฝ้าระวัง

↑↓ แนวโน้ม ในช่วงวิกฤติ

▲ สทภ. 5

▲ สทภ. 11

ลุ่มน้ำมูล

รายงานสถานการณ์ปริมาณน้ำแหล่งน้ำขนาดเล็ก ประจำวันที่ 16 ก.ย. 2564

ศูนย์ป้องกันวิกฤติน้ำ กรมทรัพยากรน้ำ

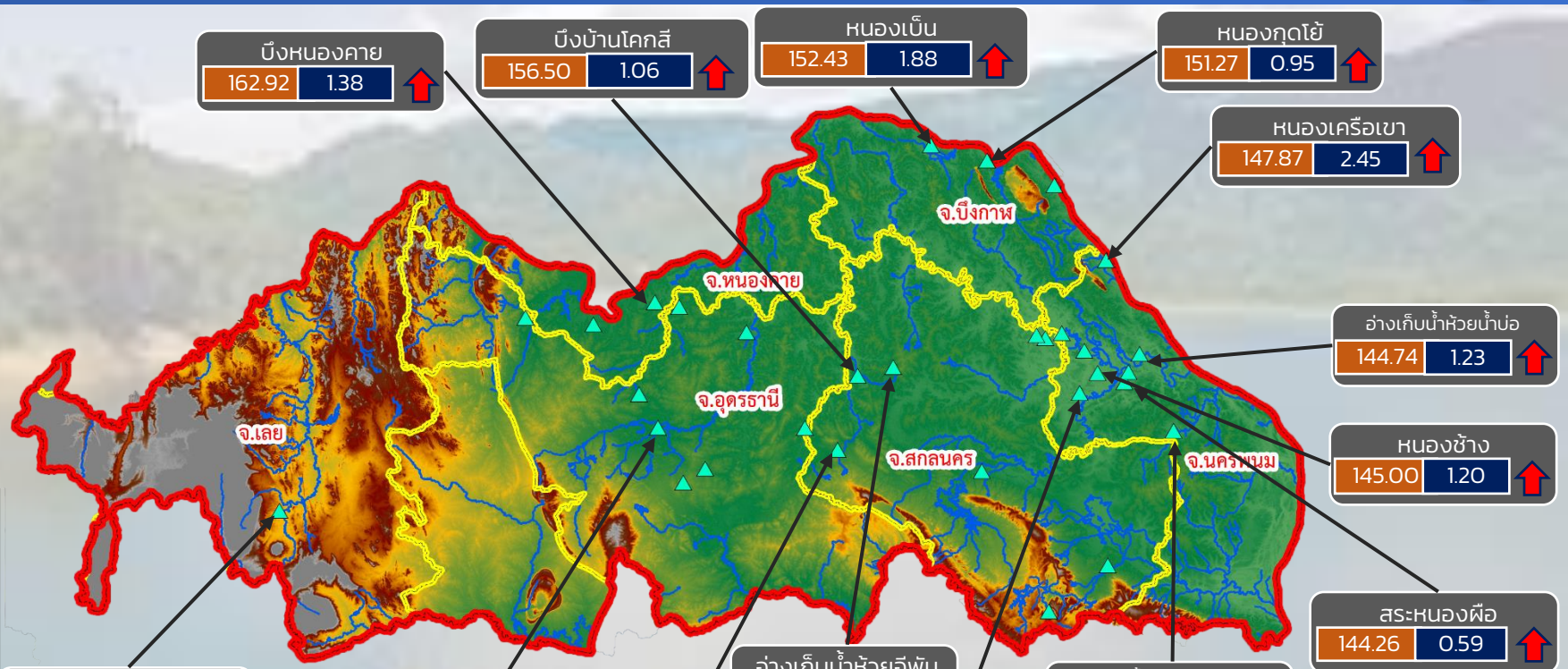

ปริมาณน้ำปัจจุบัน 32.70 ล้าน ลบ.ม.

คิดเป็นร้อยละ 86.50 ของความจุเก็บกัก

แนวโน้ม **เพิ่มขึ้น**

- วิกฤติน้ำมาก 11 แหล่งน้ำ
- เฝ้าระวังน้ำมาก 3 แหล่งน้ำ
- เกณฑ์ปกติ 18 แหล่งน้ำ
- เฝ้าระวังน้ำน้อย 0 แหล่งน้ำ
- วิกฤติน้ำน้อย 0 แหล่งน้ำ

ระดับ (ม.รทก)	ปริมาตร (ล้าน ลบ.ม.)

แนวโน้ม ในช่วงเฝ้าระวัง

แนวโน้ม ในช่วงวิกฤติ

สำนักงานทรัพยากรน้ำภาค 3

รายงานสถานการณ์ปริมาณน้ำแหล่งน้ำขนาดเล็ก ประจำวันที่ 16 ก.ย. 2564

ศูนย์ป้องกันวิกฤติน้ำ กรมทรัพยากรน้ำ

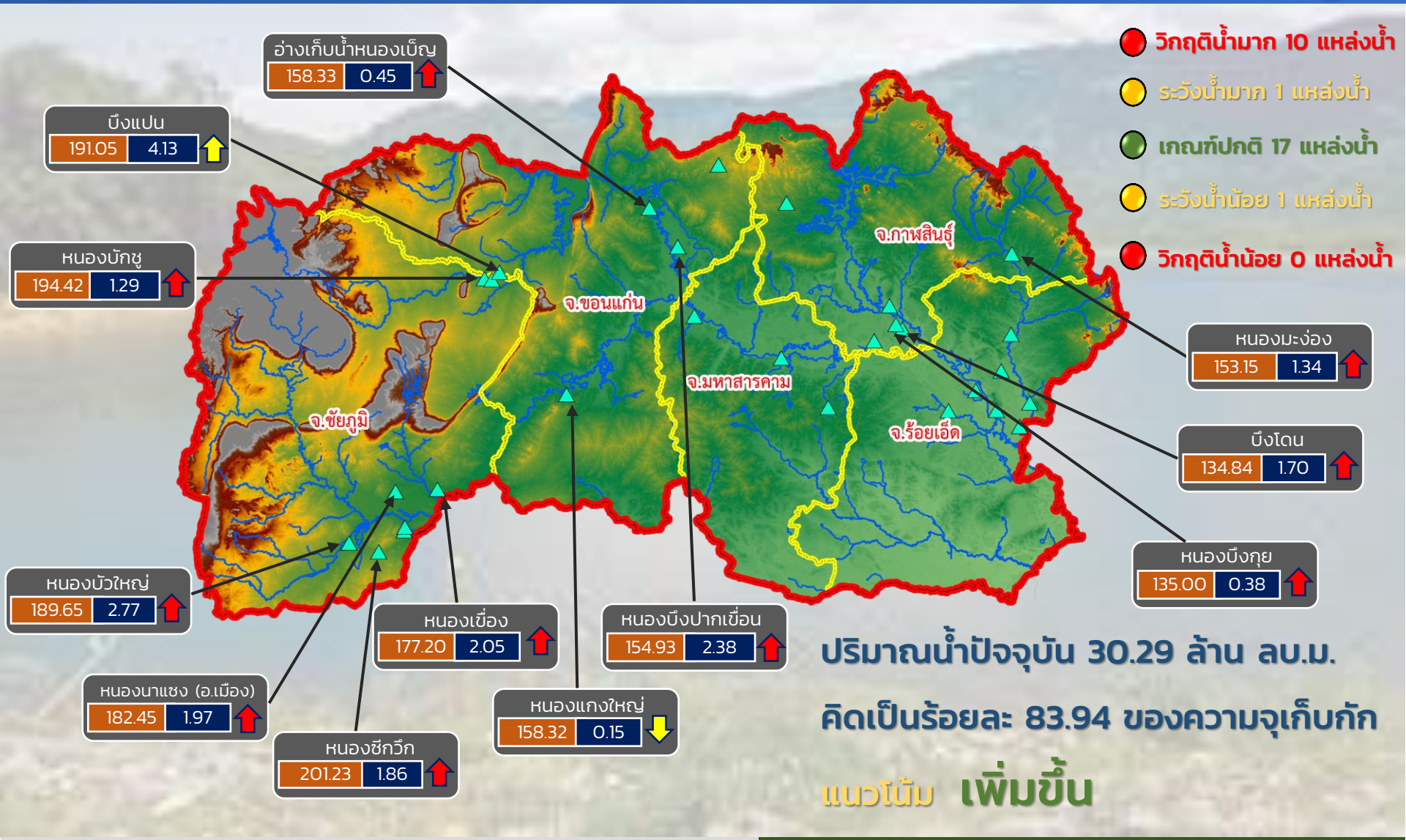

ปริมาณน้ำปัจจุบัน 30.29 ล้าน ลบ.ม.

คิดเป็นร้อยละ 83.94 ของความจุเก็บกัก

แนวโน้ม **เพิ่มขึ้น**

ระดับ (ม.รทก)	ปริมาตร (ล้าน ลบ.ม.)

แนวโน้ม ในช่วงเฝ้าระวัง

แนวโน้ม ในช่วงวิกฤติ

สำนักงานทรัพยากรน้ำภาค 4

รายงานสถานการณ์ปริมาณน้ำแหล่งน้ำขนาดเล็ก ประจำวันที่ 16 ก.ย. 2564

ศูนย์ป้องกันวิกฤติน้ำ กรมทรัพยากรน้ำ

- วิกฤติน้ำมาก 3 แหล่งน้ำ
- เฝ้าระวังน้ำมาก 3 แหล่งน้ำ
- เกณฑ์ปกติ 7 แหล่งน้ำ
- เฝ้าระวังน้ำน้อย 0 แหล่งน้ำ
- วิกฤติน้ำน้อย 0 แหล่งน้ำ

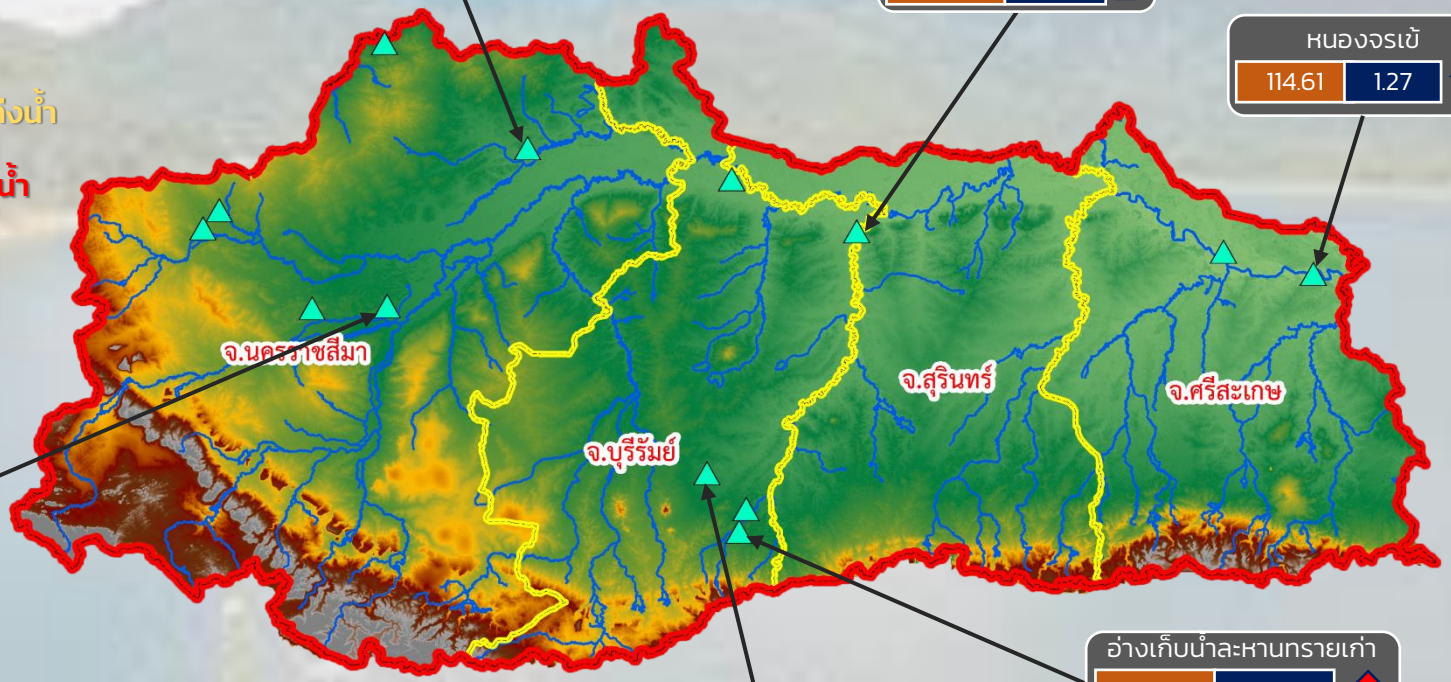

บึงแท่น	
149.83	3.29 ↑

หนองทัพค่าย	
128.43	0.25 ↑

หนองจรเข้	
114.61	1.27 ↑

บึงปรือแวง	
165.80	2.53 ↑

อ่างเก็บน้ำละหานทรายเก่า	
172.08	0.55 ↑

หนองโสน	
160.25	1.30 ↑

ปริมาณน้ำปัจจุบัน 21.05 ล้าน ลบ.ม.

คิดเป็นร้อยละ 76.19 ของความจุเก็บกัก

แนวโน้ม เพิ่มขึ้น

ระดับ (ม.รทก)	ปริมาตร (ล้าน ลบ.ม.)

↑↓ แนวโน้ม ในช่วงเฝ้าระวัง

↑↓ แนวโน้ม ในช่วงวิกฤติ

สำนักงานทรัพยากรน้ำภาค 5

รายงานสถานการณ์ปริมาณน้ำแหล่งน้ำขนาดเล็ก ประจำวันที่ 16 ก.ย. 2564

ศูนย์ป้องกันวิกฤติน้ำ กรมทรัพยากรน้ำ

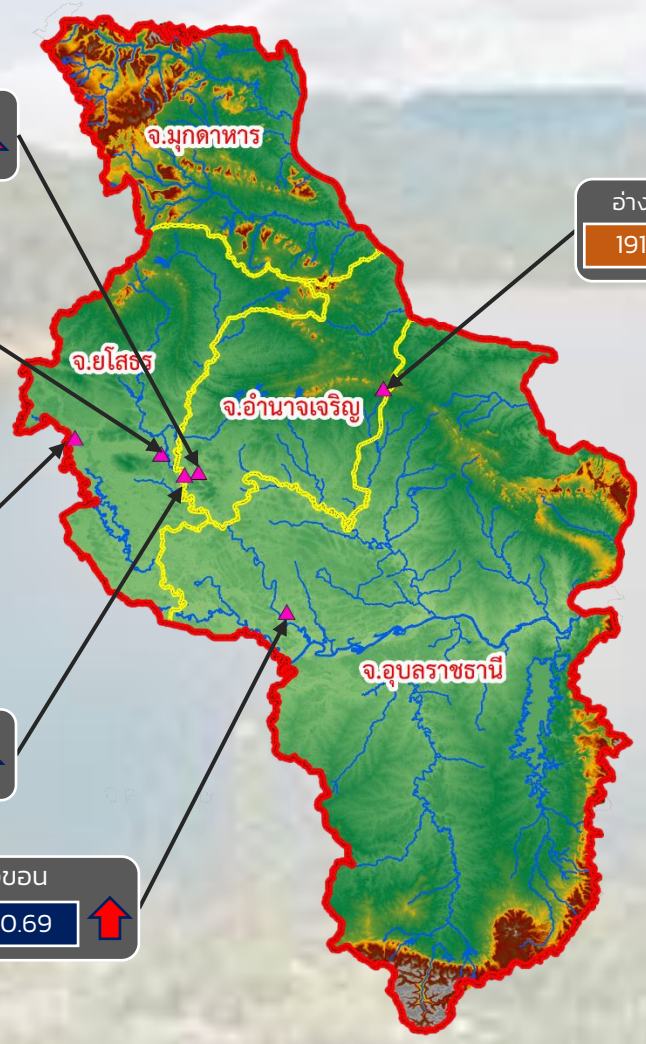

อ่างเก็บน้ำ	ระดับ (ม.รทก)	ปริมาตร (ล้าน ลบ.ม.)	
อ่างเก็บน้ำหนองสามขา	121.65	0.41	↑
หนองหาญ	123.20	2.85	↑
กุดเชียม	124.86	7.18	↑
หนองเลิงบ่อกวน	120.65	1.38	↑
หนองขอน	114.24	0.69	↑
อ่างเก็บน้ำห้วยหินกอง	191.58	5.19	↑

- วิกฤติน้ำมาก 6 แหล่งน้ำ
- เฝ้าระวังน้ำมาก 0 แหล่งน้ำ
- เกณฑ์ปกติ 0 แหล่งน้ำ
- เฝ้าระวังน้ำน้อย 0 แหล่งน้ำ
- วิกฤติน้ำน้อย 0 แหล่งน้ำ

ปริมาณน้ำปัจจุบัน 17.70 ล้าน ลบ.ม.

คิดเป็นร้อยละ 113.82 ของความจุเก็บกัก

แนวโน้ม เพิ่มขึ้น

ระดับ (ม.รทก)	ปริมาตร (ล้าน ลบ.ม.)

↑↓ แนวโน้ม ในช่วงเฝ้าระวัง

↑↓ แนวโน้ม ในช่วงวิกฤติ

สำนักงานทรัพยากรน้ำภาค 11

รายงานสถานการณ์น้ำ

รายลุ่มน้ำ

ระบบติดตามสถานการณ์น้ำทางไกลอัตโนมัติ

ศูนย์ป้องกันวิกฤติน้ำ กรมทรัพยากรน้ำ กระทรวงทรัพยากรธรรมชาติและสิ่งแวดล้อม

180/3 ถนนพระรามที่ 6 ซอย 34 แขวงสามเสนใน เขตพญาไท กรุงเทพมหานคร 10400 โทรศัพท์ 0 2271 6000

http://tele-salawin.dwr.go.th

รายงานสถานการณ์ลุ่มน้ำสาละวิน วันที่ 16 กันยายน 2564

1) **สภาพภูมิอากาศ** (ที่มา : กรมอุตุนิยมวิทยา)

สภาพอากาศวันนี้

พยากรณ์อากาศ 24 ชั่วโมงข้างหน้า ร่องมรสุมพาดผ่านภาคเหนือตอนล่าง ภาคกลาง และภาคตะวันออกเฉียงเหนือตอนล่าง ประกอบกับมรสุมตะวันตกเฉียงใต้ที่พัดปกคลุมทะเลอันดามัน ภาคใต้ และอ่าวไทยมีกำลังปานกลาง ลักษณะเช่นนี้ทำให้ประเทศไทยมีฝนตกต่อเนื่อง โดยมีฝนตกหนักบางแห่งบริเวณภาคเหนือ ภาคตะวันออกเฉียงเหนือ ภาคกลาง ภาคตะวันออก และภาคใต้ฝั่งตะวันตก ขอให้ประชาชนที่อาศัยอยู่ในพื้นที่เสี่ยงภัยบริเวณดังกล่าว ระวังอันตรายจากฝนตกหนักและฝนที่ตกสะสมซึ่งอาจทำให้เกิดน้ำท่วมฉับพลัน และน้ำป่าไหลหลากไว้ด้วย สำหรับคลื่นลมบริเวณทะเลอันดามันและอ่าวไทยมีกำลังอ่อนลง โดยทะเลอันดามันมีคลื่นสูง 1-2 เมตร และอ่าวไทยคลื่นสูงประมาณ 1 เมตร บริเวณที่มีฝนฟ้าคะนองคลื่นสูงมากกว่า 2 เมตร ขอให้ชาวเรือเดินเรือด้วยความระมัดระวังและหลีกเลี่ยงบริเวณที่มีฝนฟ้าคะนองไว้ด้วย

สภาพอากาศภาคเหนือ (เวลา 6:00 น.วันนี้ - 6:00 น.วันพรุ่งนี้)

มีฝนฟ้าคะนองร้อยละ 70 ของพื้นที่ และมีฝนตกหนักบางแห่ง บริเวณจังหวัดแม่ฮ่องสอน เชียงใหม่ ลำพูน ลำปาง ตาก สุโขทัย กำแพงเพชร พิจิตร พิษณุโลก และเพชรบูรณ์ อุณหภูมิต่ำสุด 22-25 องศาเซลเซียส อุณหภูมิสูงสุด 31-34 องศาเซลเซียส ลมแปรปรวน ความเร็ว 10-20 กม./ชม.

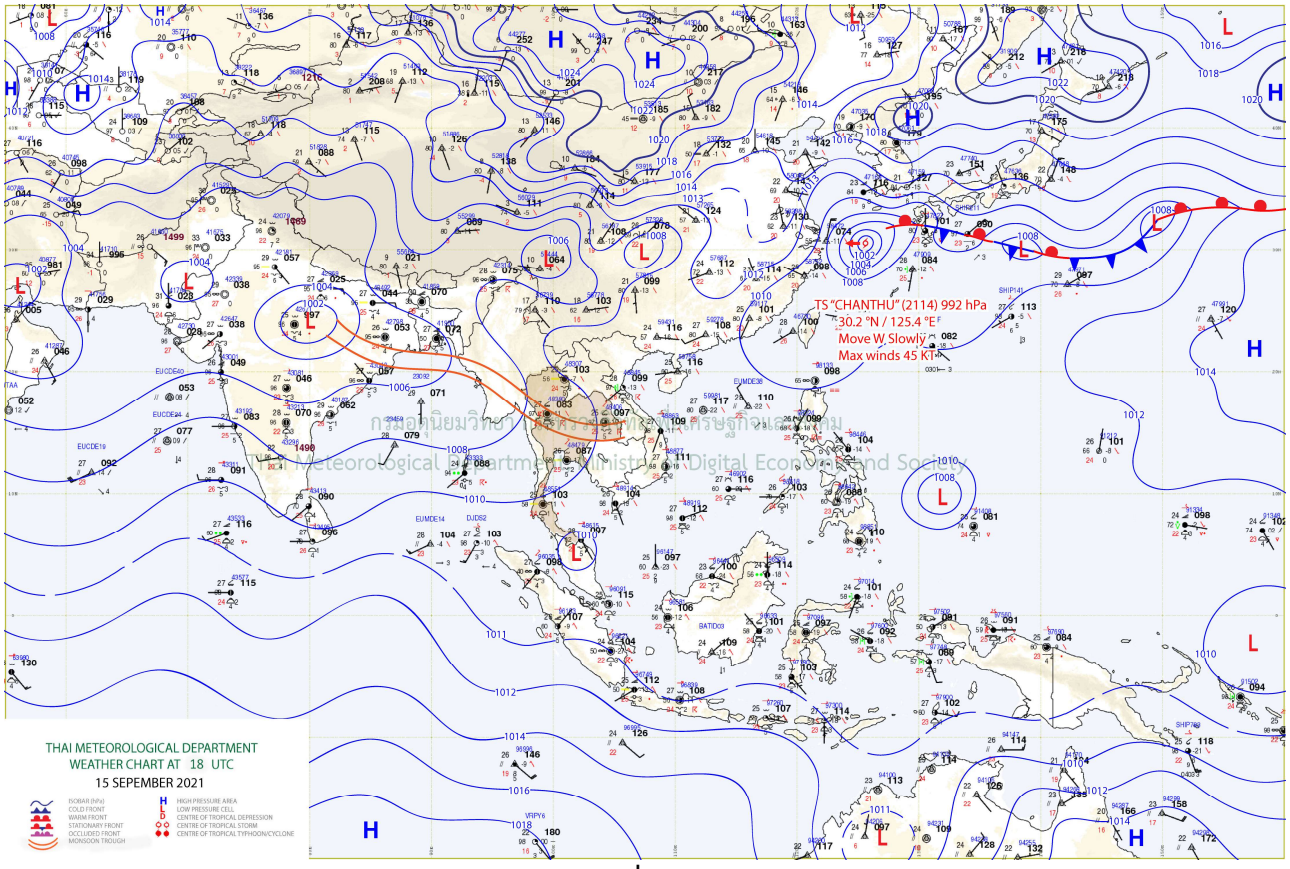

แผนที่อากาศ

รายงานสถานการณ์ลุ่มน้ำสาละวิน วันที่ 16 กันยายน 2564

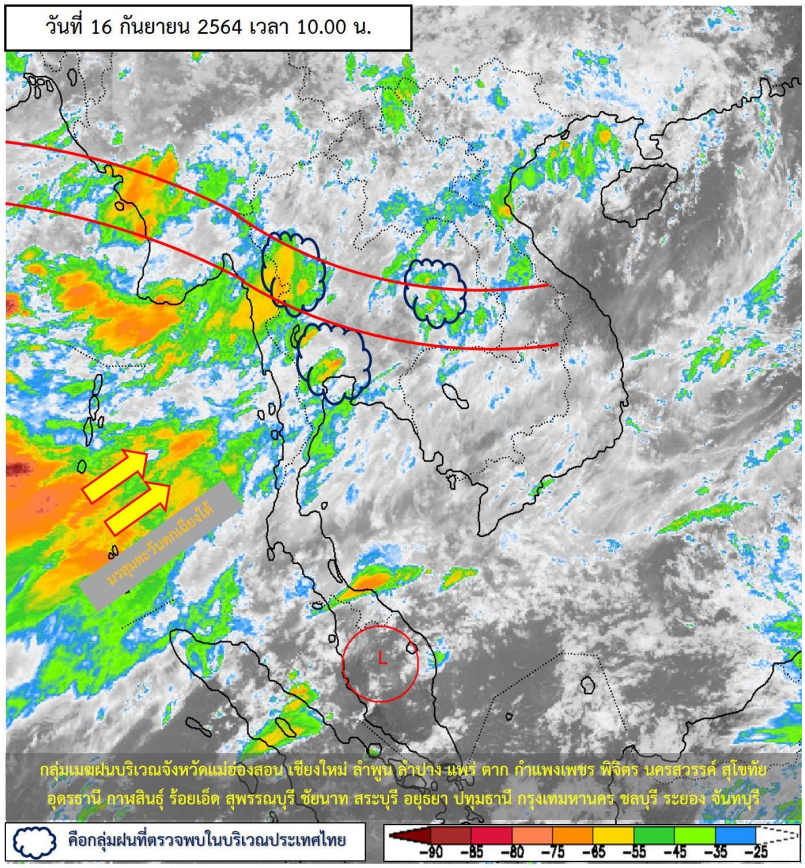

ภาพถ่ายดาวเทียม

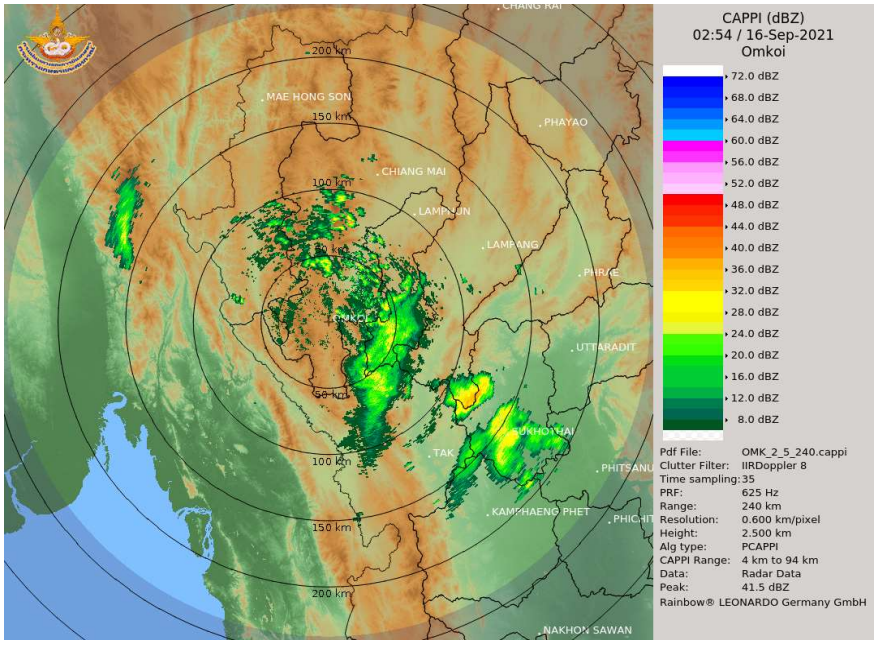

เรดาร์ตรวจอากาศ

รายงานสถานการณ์ลุ่มน้ำสาละวิน วันที่ 16 กันยายน 2564

2) สรุปสถานการณ์ฝน

สรุปสถานการณ์ฝนในพื้นที่ลุ่มน้ำสาละวิน จากข้อมูลตรวจวัดปริมาณน้ำฝนของสถานีโทรมาตรของระบบติดตามสถานการณ์น้ำทางไกลอัตโนมัติ กรมทรัพยากรน้ำ สะสม 24 ชั่วโมง ระหว่างวันที่ 15 กันยายน 2564 เวลา 07:00 น. ถึง วันที่ 16 กันยายน 2564 เวลา 07:00 น. และข้อมูลคาดการณ์ปริมาณน้ำฝนสะสม ดังแสดงในตารางนี้

สถานีโทรมาตร	ที่ตั้ง	ปริมาณฝนตรวจวัดสะสม (มม.)			ปริมาณฝนคาดการณ์ล่วงหน้า (มม.)		
		ฝนเมื่อวาน	ฝน 2 วัน	ฝน 3 วัน	วันนี้	1 วัน	2 วัน
TC011603 สะพานข้ามห้วยแม่สอด	ต.แม่สอด อ.แม่สอด จ.ตาก	-	-	-	-	-	-
TC011604 โรงเรียนอนุบาลเทศบาลตำบลพบพระ	ต.พบพระ อ.พบพระ จ.ตาก	3.5	5.0	13.5	3.0	0.0	0.0
TC010402 โรงเรียนบ้านนาปู่ป้อม	ต.ปางมะผ้า อ.ปางมะผ้า จ.แม่ฮ่องสอน	3.0	8.5	8.5	0.0	0.0	0.0
TC010508 สะพานบ้านผาสำราญ	ต.เมืองแปง อ.ปาย จ.แม่ฮ่องสอน	6.5	16.0	16.0	7.5	0.0	0.0
TC010509 สะพานข้ามคลองแม่ลาง	ต.ปางมะผ้า อ.ปางมะผ้า จ.แม่ฮ่องสอน	12.0	22.5	22.5	0.0	0.0	0.0
TC010510 สะพานบ้านปางหมู	ต.ปางหมู อ.เมือง จ.แม่ฮ่องสอน	-	-	-	-	-	-
TC010606 โรงเรียนบ้านป่าลาน	ต.ห้วยโป่ง อ.เมือง จ.แม่ฮ่องสอน	-	-	-	-	-	-
TC010807 สะพานข้ามน้ำยวม	ต.แม่กิ๊ อ.ขุนยวม จ.แม่ฮ่องสอน	0.0	0.5	0.5	18.0	0.0	0.0
TC011202 สะพานบ้านกองก๋อย	ต.กองก๋อย อ.สบเมย จ.แม่ฮ่องสอน	-	-	-	-	-	-
TC011401 โรงเรียนบ้านแม่สามแลบ	ต.แม่สามแลบ อ.สบเมย จ.แม่ฮ่องสอน	-	-	-	-	-	-
TC011808 โรงเรียนชุมชนบ้านท่าสองยาง	ต.ท่าสองยาง อ.ท่าสองยาง จ.ตาก	1.0	1.0	3.5	4.0	0.0	0.0
TC011809 โรงเรียนท่าสองยางวิทยาคม	ต.แม่ต้าน อ.ท่าสองยาง จ.ตาก	11.5	11.5	13.5	4.5	0.0	0.0
TC011810 โรงเรียนบ้านขุนห้วยนกแล	ต.พระธาตุ อ.แม่ระมาด จ.ตาก	3.5	3.5	5.5	17.0	0.0	0.0
TC011703 สะพานข้ามน้ำแม่ละเมา	ต.พะวอ อ.แม่สอด จ.ตาก	-	-	-	-	-	-

รายงานสถานการณ์ลุ่มน้ำสาละวิน วันที่ 16 กันยายน 2564

3) สรุประดับน้ำรายวัน

สรุปสถานการณ์น้ำในพื้นที่ลุ่มน้ำสาละวิน จากข้อมูลตรวจวัดระดับน้ำของสถานีโทรมาตรโครงการพัฒนาระบบพยากรณ์และเตือนภัยทรัพยากรน้ำ กรมทรัพยากรน้ำ ณ เวลา 07:00 น. ของวันที่ 16 กันยายน 2564 และข้อมูลระดับน้ำคาดการณ์จากแบบจำลองคณิตศาสตร์ ดังแสดงในตารางนี้

สถานีโทรมาตร	ที่ตั้ง	ระดับเตือนภัย (ม.รทก.)	ข้อมูลระดับน้ำตรวจวัด (ม.รทก.)		ระดับน้ำคาดการณ์ล่วงหน้า (ม.รทก.)			
			เมื่อวาน	วันนี้	1 วัน	2 วัน	3 วัน	แนวโน้ม
TC011603 สะพานข้ามห้วยแม่สอด	ต.แม่สอด อ.แม่สอด จ.ตาก	207.69	-	-	-	-	-	-
TC010211 สะพานประวัติศาสตร์	ต.ทุ่งยาว อ.ปาย จ.แม่ฮ่องสอน	483.43	-	-	-	-	-	-
TC010508 สะพานบ้านผาสำราญ	ต.เมืองแปง อ.ปาย จ.แม่ฮ่องสอน	425.89	420.40	420.73	420.69	420.71	420.72	เพิ่มขึ้น ▲
TC010509 สะพานข้ามคลองแม่ลาง	ต.ปางมะผ้า อ.ปางมะผ้า จ.แม่ฮ่องสอน	592.88	581.43	581.41	581.43	581.44	581.45	เพิ่มขึ้น ▲
TC010510 สะพานบ้านปางหมู	ต.ปางหมู อ.เมือง จ.แม่ฮ่องสอน	203.77	-	-	-	-	-	-
TC010703 สะพานบ้านแม่สุริน	ต.ขุนยวม อ.ขุนยวม จ.แม่ฮ่องสอน	409.22	-	-	-	-	-	-
TC010806 สะพานบ้านขุนยวม	ต.ขุนยวม อ.ขุนยวม จ.แม่ฮ่องสอน	530.30	-	-	-	-	-	-
TC010807 สะพานข้ามน้ำยวม	ต.แม่กิ๊ อ.ขุนยวม จ.แม่ฮ่องสอน	389.98	380.24	380.33	380.35	380.35	380.35	คงที่ ►
TC011008 สะพานบ้านคอนผึ้ง - บ้านห้วยสิงห์	ต.แม่คะตวน อ.สบเมย จ.แม่ฮ่องสอน	187.76	-	-	-	-	-	-
TC011009 สะพานร่วมใจบ้านท่าผาปุ้ม	ต.ท่าผาปุ้ม อ.แม่ลาน้อย จ.แม่ฮ่องสอน	248.94	-	-	-	-	-	-
TC011202 สะพานบ้านกองก๋อย	ต.กองก๋อย อ.สบเมย จ.แม่ฮ่องสอน	677.31	-	-	-	-	-	-
TC010605 สะพานบ้านป่าปุ๊	ต.ผาบ่อง อ.เมือง จ.แม่ฮ่องสอน	196.05	189.62	189.61	189.62	189.62	189.63	เพิ่มขึ้น ▲
TC011703 สะพานข้ามน้ำแม่ละเมา	ต.พะวอ อ.แม่สอด จ.ตาก	287.85	-	-	-	-	-	-

รายงานสถานการณ์ลุ่มน้ำสาละวิน วันที่ 16 กันยายน 2564

TC011603 สะพานข้ามห้วยแม่สอด

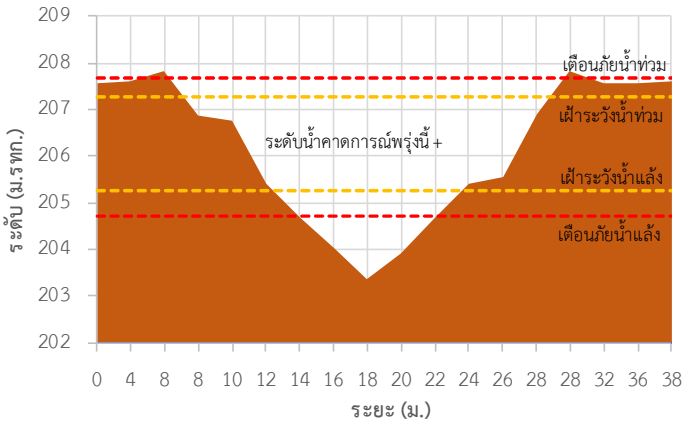

TC010211 สะพานประวัติศาสตร์

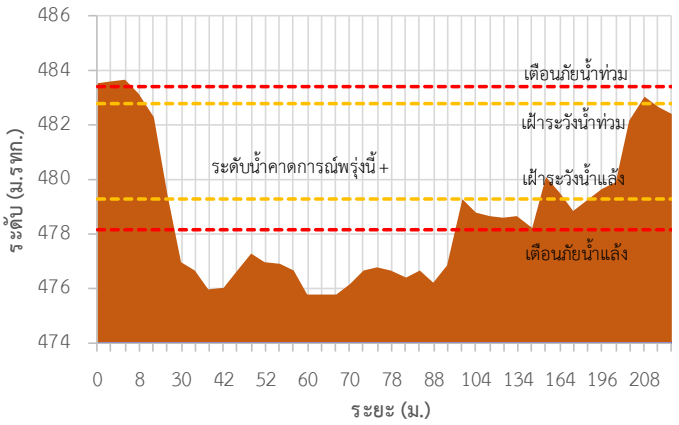

TC010508 สะพานบ้านผาสำราญ

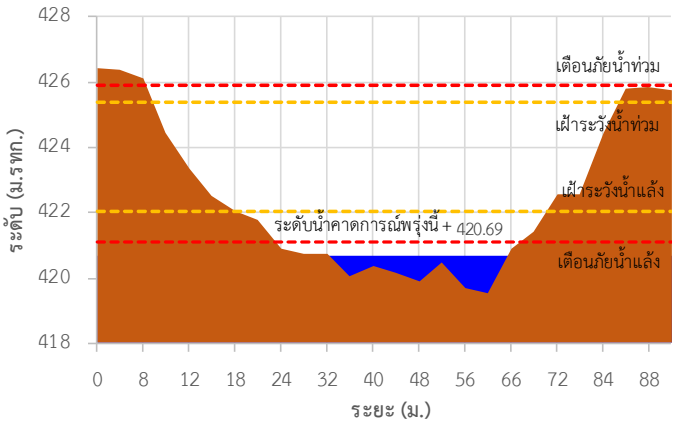

TC010509 สะพานข้ามคลองแม่ลาง

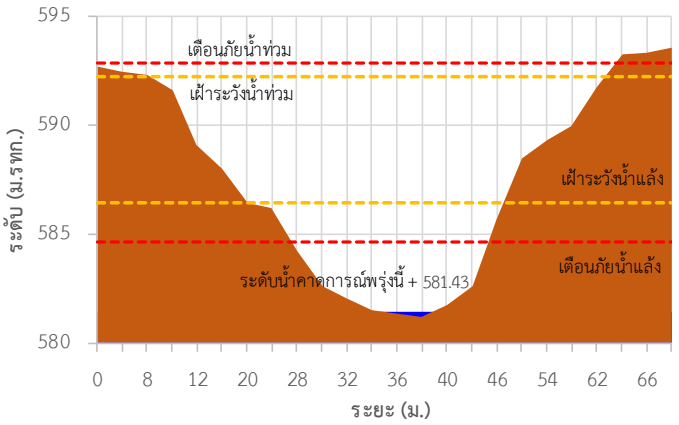

TC010510 สะพานบ้านปางหมู

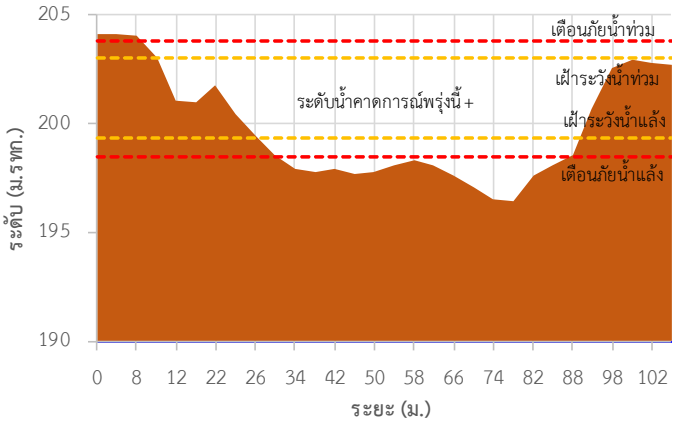

TC010703 สะพานบ้านแม่สุริน

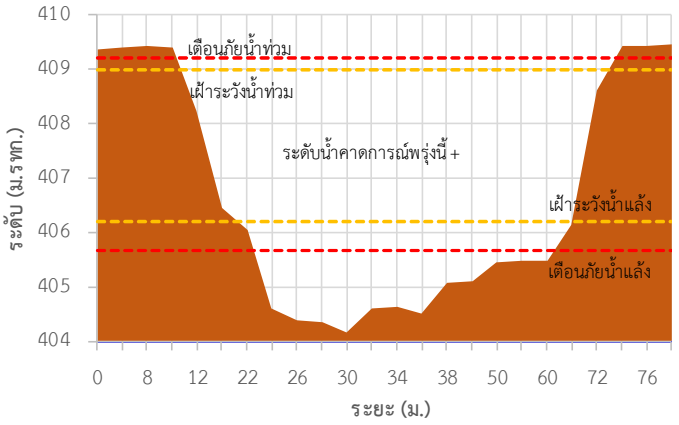

รายงานสถานการณ์ลุ่มน้ำสาละวิน วันที่ 16 กันยายน 2564

TC010806 สะพานบ้านขุนยวม

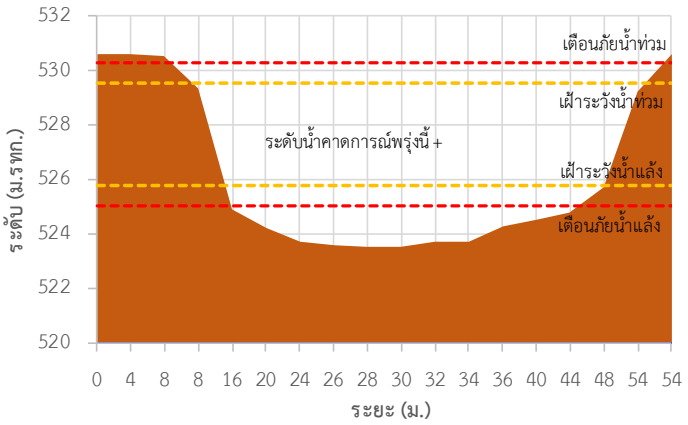

TC010807 สะพานข้ามน้ำยวม

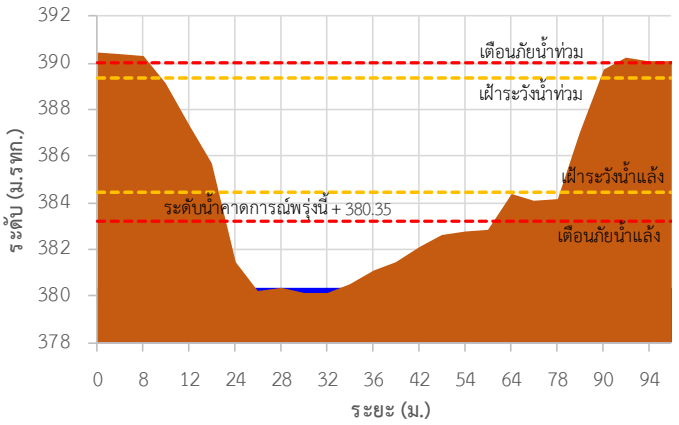

TC011008 สะพานบ้านคอนผึ้ง - บ้านห้วยสิงห์

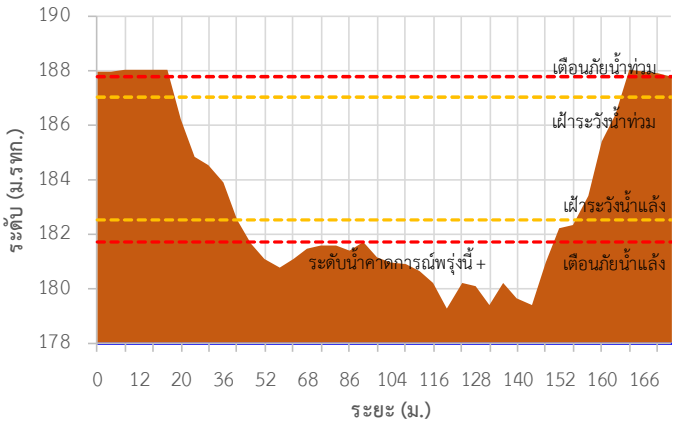

TC011009 สะพานร่วมใจบ้านท่าผาปุ้ม

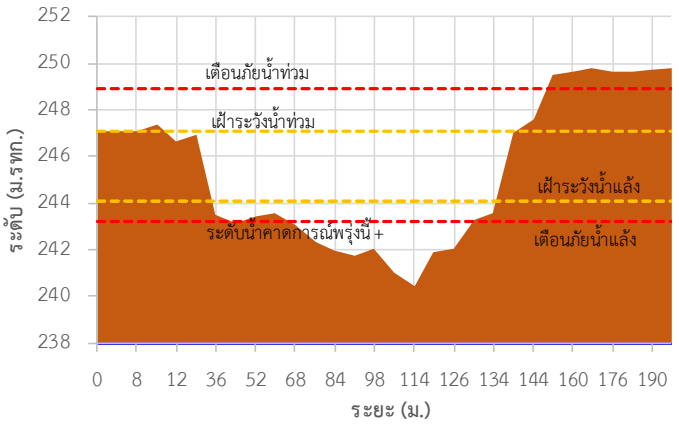

TC011202 สะพานบ้านกองก๋อย

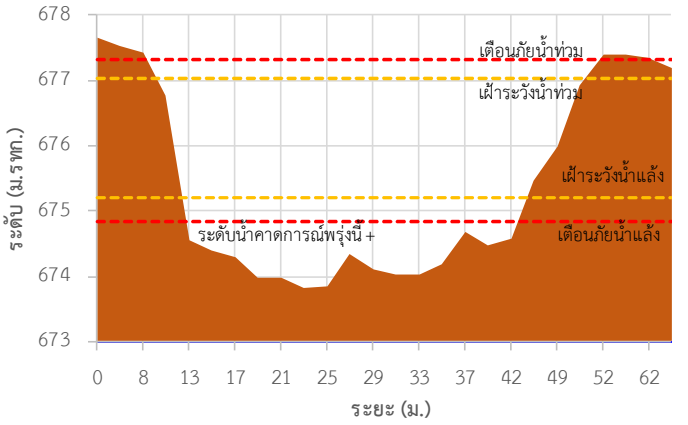

TC010605 สะพานบ้านป่าปุ๊

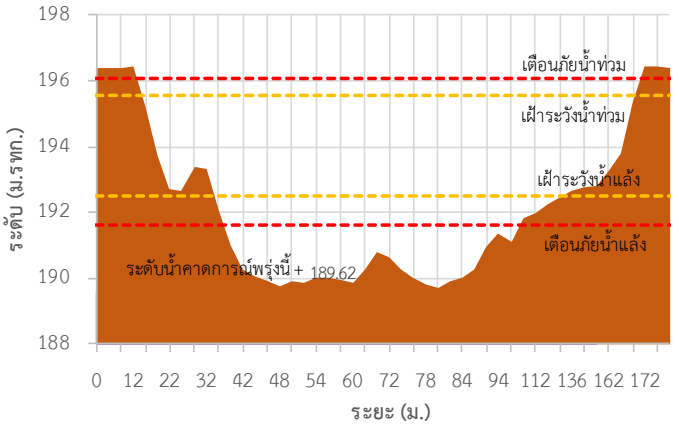

รายงานสถานการณ์ลุ่มน้ำสาละวิน วันที่ 16 กันยายน 2564

TC011703 สะพานข้ามน้ำแม่ละเมา

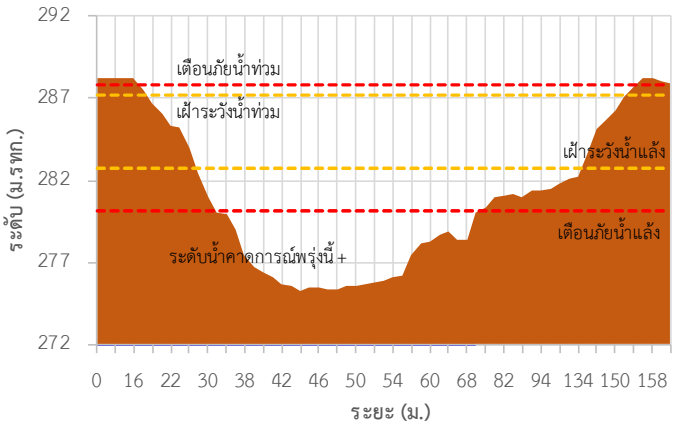

TC011603 สะพานข้ามห้วยแม่สอด ต.แม่สอด อ.แม่สอด จ.ตาก

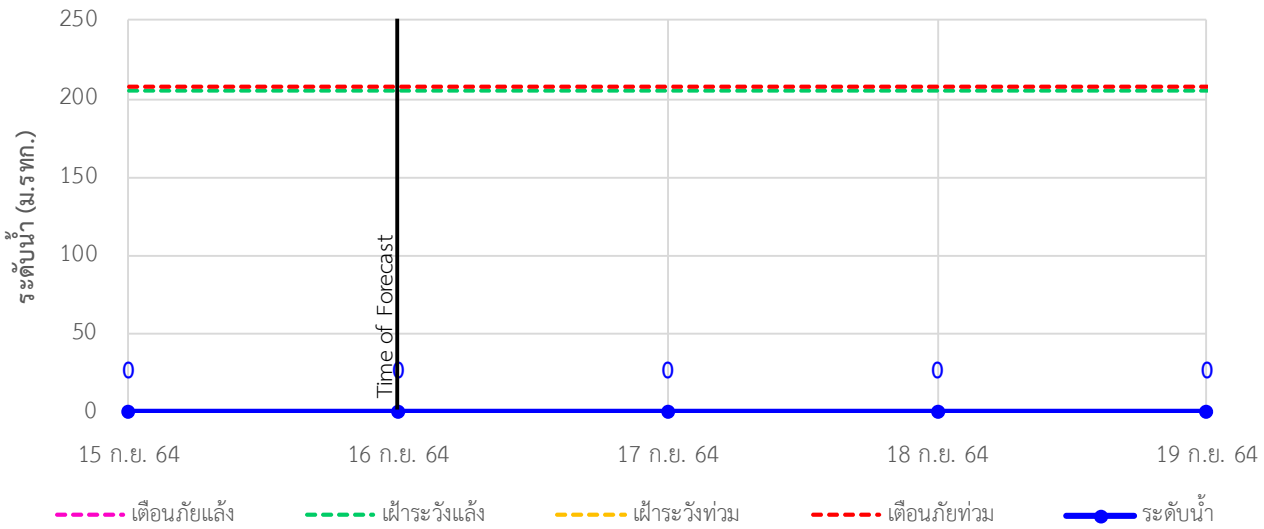

ระบบติดตามสถานการณ์น้ำทางไกลอัตโนมัติ

ศูนย์ป้องกันวิกฤติน้ำ กรมทรัพยากรน้ำ กระทรวงทรัพยากรธรรมชาติและสิ่งแวดล้อม

180/3 ถนนพระรามที่ 6 ซอย 34 แขวงสามเสนใน เขตพญาไท กรุงเทพมหานคร 10400 โทรศัพท์ 0 2271 6000

http://tele-salawin.dwr.go.th

รายงานสถานการณ์ลุ่มน้ำสาละวิน วันที่ 16 กันยายน 2564

TC010211 สะพานประวัติศาสตร์ ต.ทุ่งยาว อ.ปาย จ.แม่ฮ่องสอน

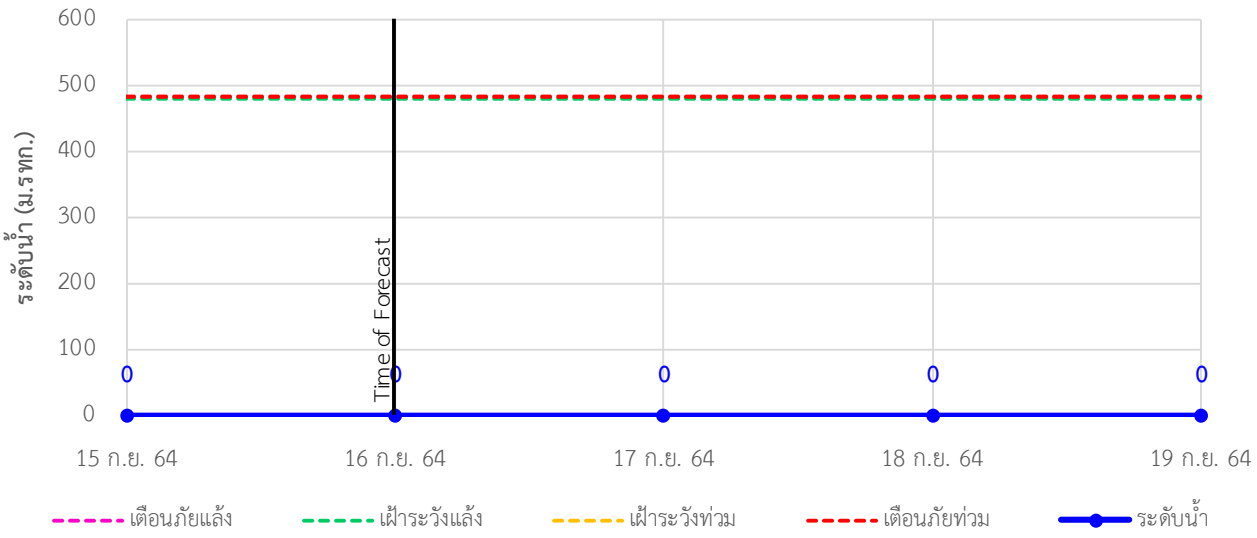

TC010508 สะพานบ้านผาสำราญ ต.เมืองแปง อ.ปาย จ.แม่ฮ่องสอน

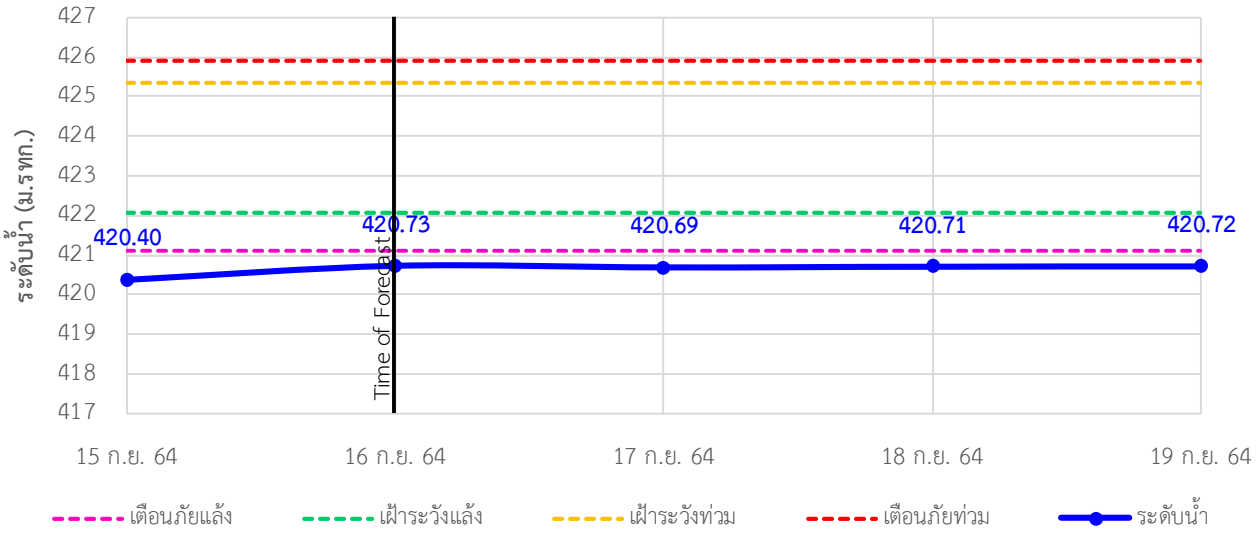

TC010509 สะพานข้ามคลองแม่ลาง ต.ปางมะผ้า อ.ปางมะผ้า จ.แม่ฮ่องสอน

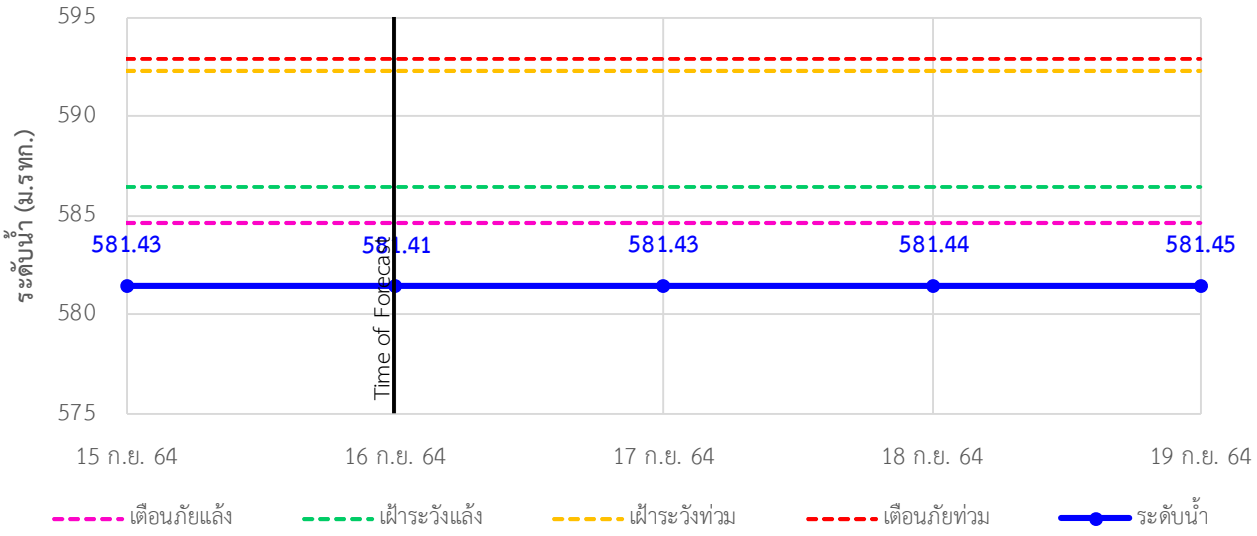

ระบบติดตามสถานการณ์น้ำทางไกลอัตโนมัติ

ศูนย์ป้องกันวิกฤติน้ำ กรมทรัพยากรน้ำ กระทรวงทรัพยากรธรรมชาติและสิ่งแวดล้อม

180/3 ถนนพระรามที่ 6 ซอย 34 แขวงสามเสนใน เขตพญาไท กรุงเทพมหานคร 10400 โทรศัพท์ 0 2271 6000

http://tele-salawin.dwr.go.th

รายงานสถานการณ์ลุ่มน้ำสาละวิน วันที่ 16 กันยายน 2564

TC010510 สะพานบ้านปางหมู ต.ปางหมู อ.เมือง จ.แม่ฮ่องสอน

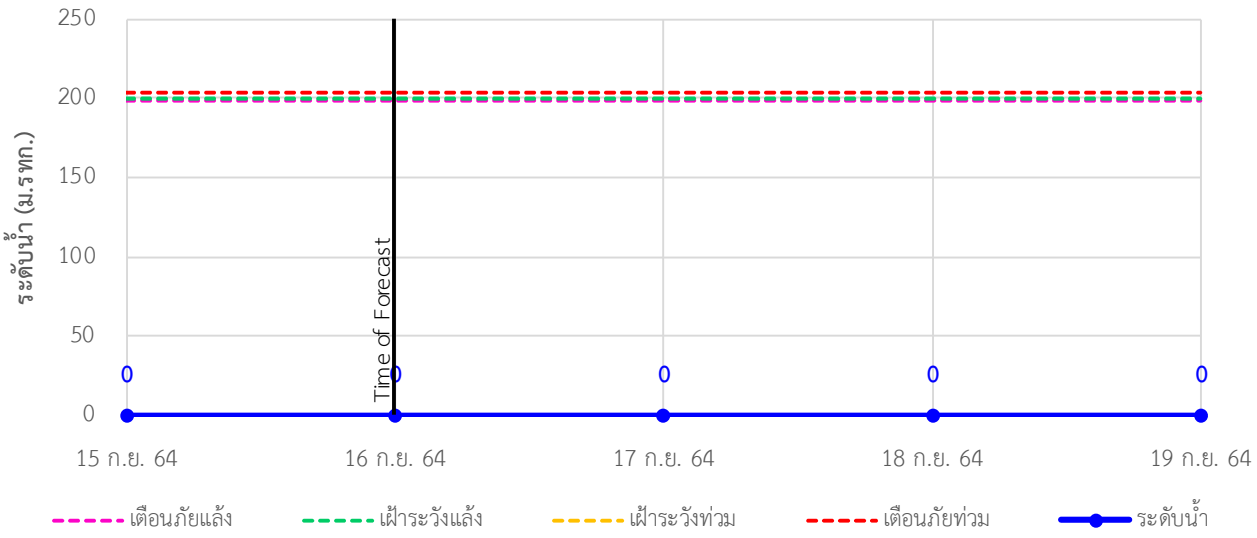

TC010703 สะพานบ้านแม่สุริน ต.ขุนยวม อ.ขุนยวม จ.แม่ฮ่องสอน

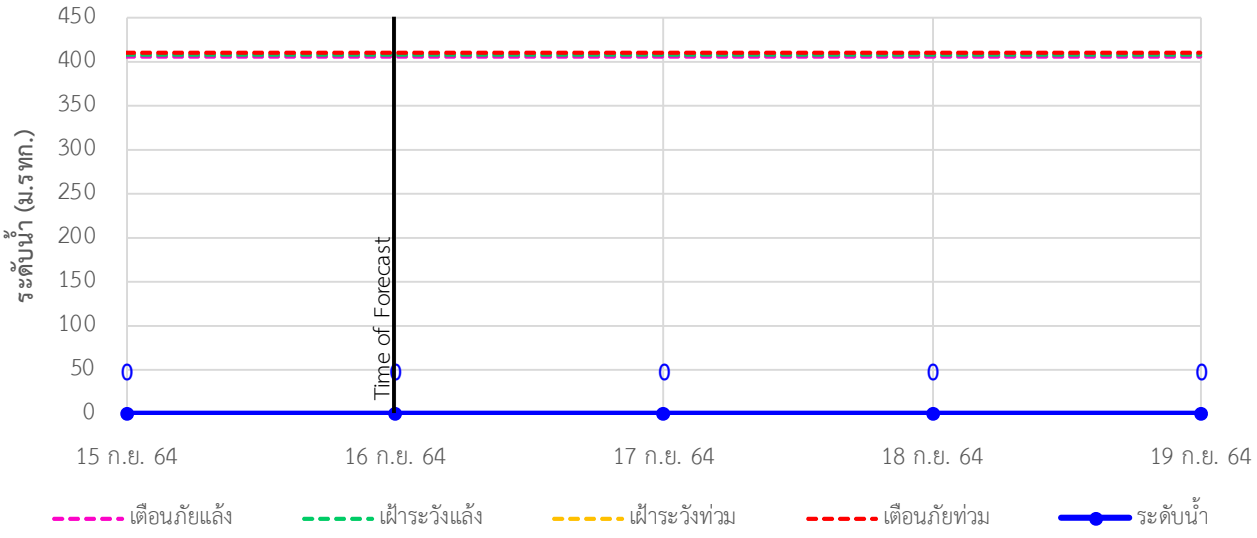

TC010806 สะพานบ้านขุนยวม ต.ขุนยวม อ.ขุนยวม จ.แม่ฮ่องสอน

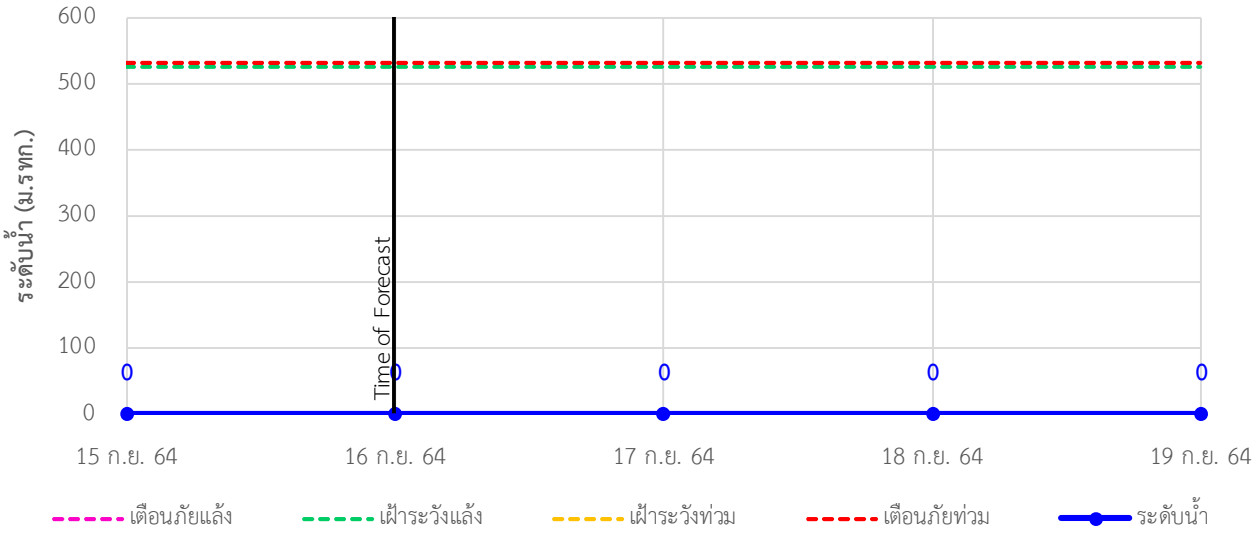

ระบบติดตามสถานการณ์น้ำทางไกลอัตโนมัติ

ศูนย์ป้องกันวิกฤติน้ำ กรมทรัพยากรน้ำ กระทรวงทรัพยากรธรรมชาติและสิ่งแวดล้อม

180/3 ถนนพระรามที่ 6 ซอย 34 แขวงสามเสนใน เขตพญาไท กรุงเทพมหานคร 10400 โทรศัพท์ 0 2271 6000

http://tele-salawin.dwr.go.th

รายงานสถานการณ์ลุ่มน้ำสาละวิน วันที่ 16 กันยายน 2564

TC010807 สะพานข้ามน้ำยวม ต.แม่กิ๊ อ.ขุนยวม จ.แม่ฮ่องสอน

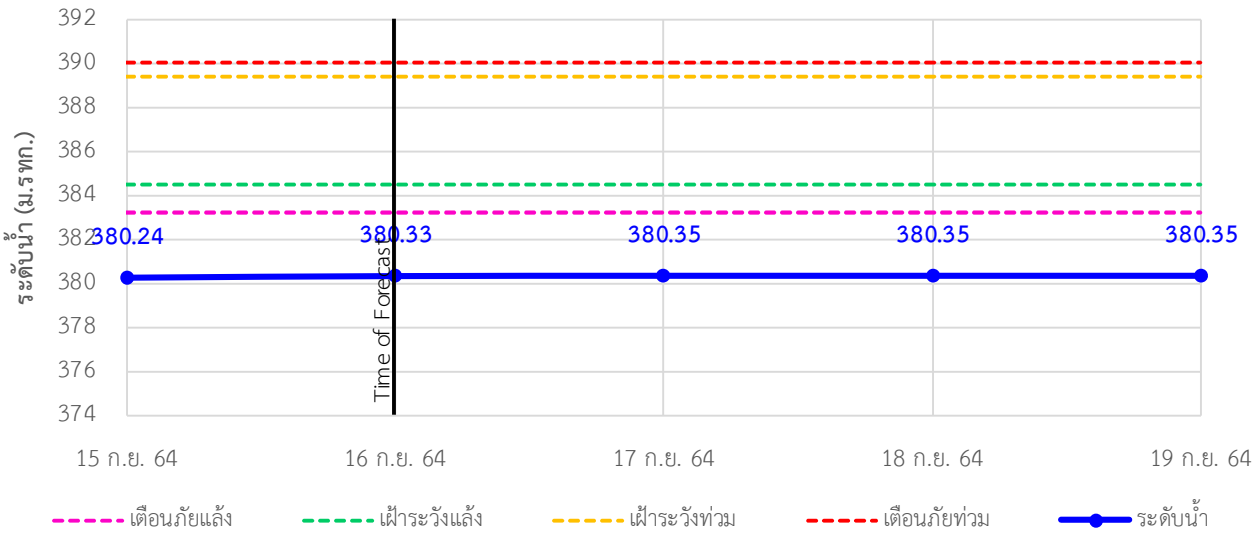

TC011008 สะพานบ้านคอนผึ้ง - บ้านห้วยสิงห์ ต.แม่คะตวน อ.สบเมย จ.แม่ฮ่องสอน

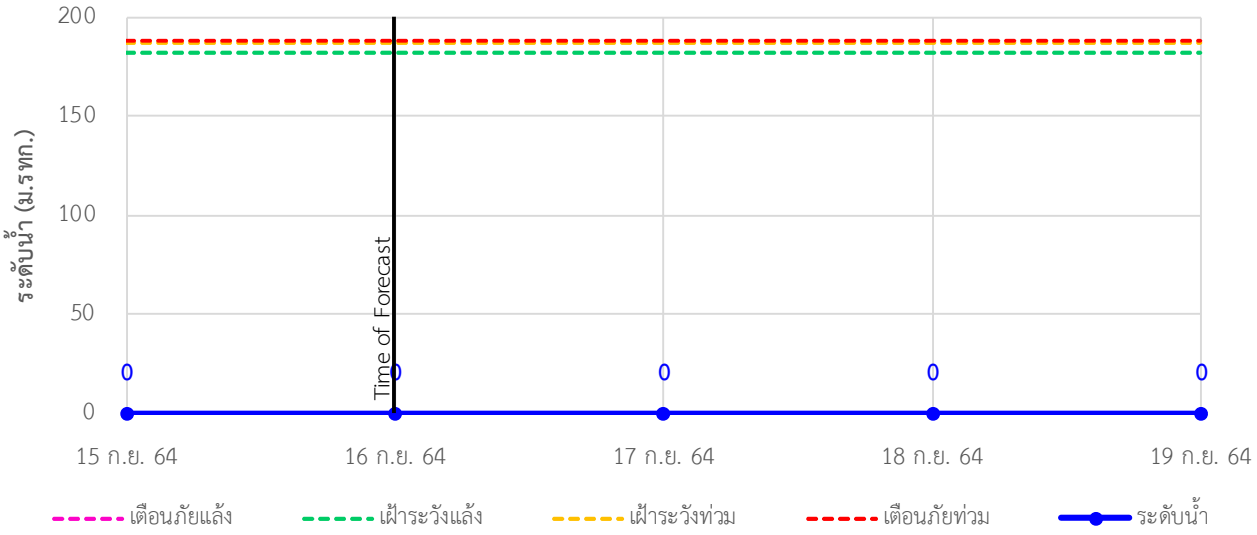

TC011009 สะพานร่วมใจบ้านท่าผาปุ้ม ต.ท่าผาปุ้ม อ.แม่ลาน้อย จ.แม่ฮ่องสอน

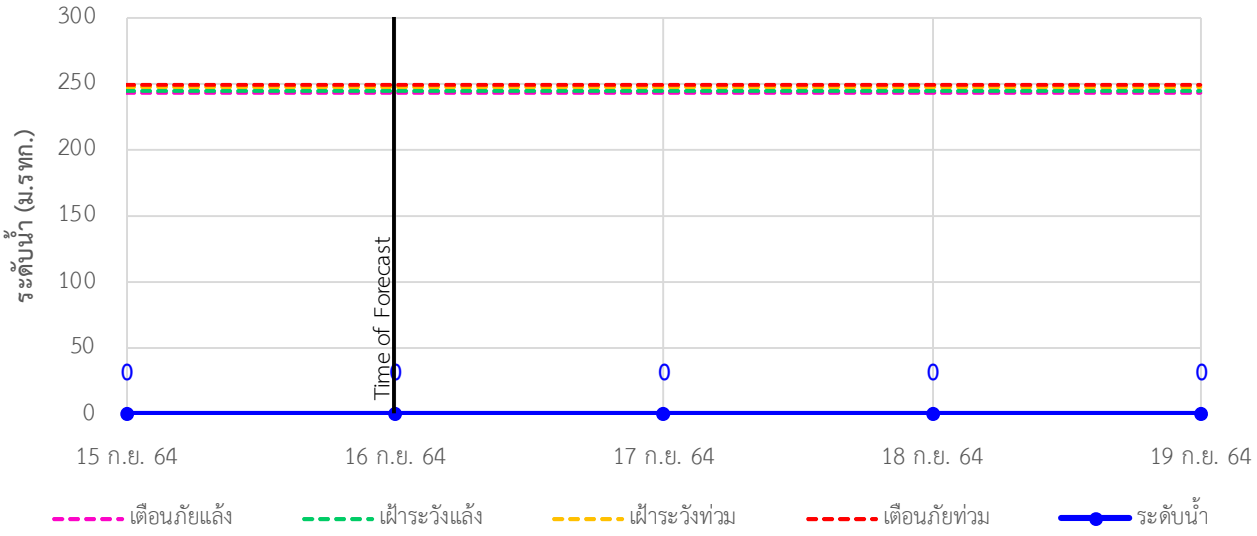

ระบบติดตามสถานการณ์น้ำทางไกลอัตโนมัติ

ศูนย์ป้องกันวิกฤติน้ำ กรมทรัพยากรน้ำ กระทรวงทรัพยากรธรรมชาติและสิ่งแวดล้อม

180/3 ถนนพระรามที่ 6 ซอย 34 แขวงสามเสนใน เขตพญาไท กรุงเทพมหานคร 10400 โทรศัพท์ 0 2271 6000

http://tele-salawin.dwr.go.th

รายงานสถานการณ์ลุ่มน้ำสาละวิน วันที่ 16 กันยายน 2564

TC011202 สะพานบ้านกองก๋อย ต.กองก๋อย อ.สบเมย จ.แม่ฮ่องสอน

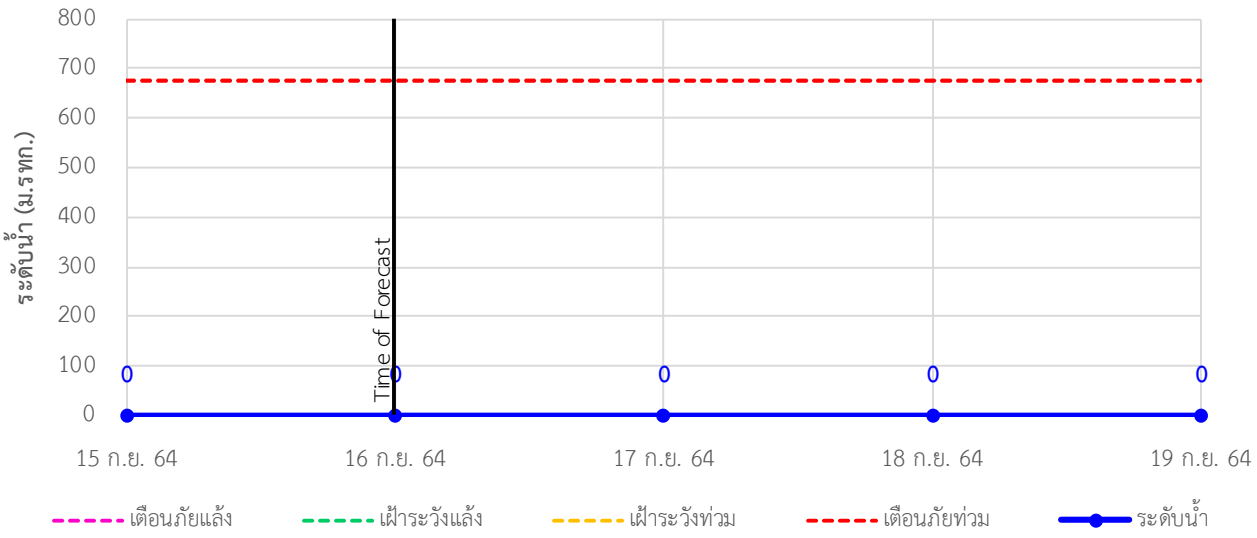

TC010605 สะพานบ้านป่าปุ๊ ต.ผาบ่อง อ.เมือง จ.แม่ฮ่องสอน

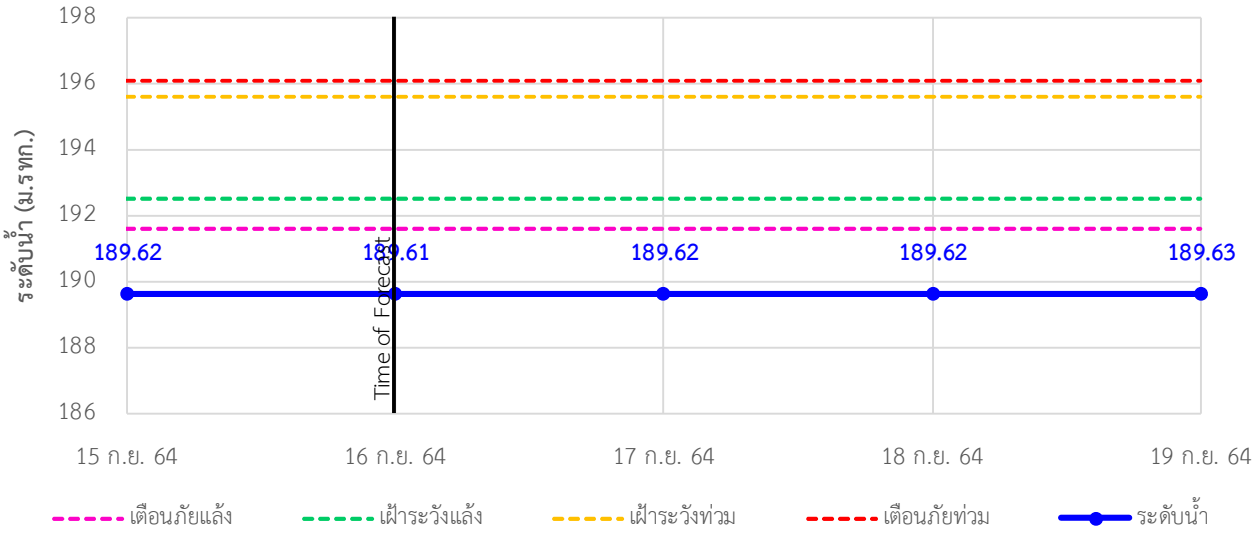

TC011703 สะพานข้ามน้ำแม่ละเมา ต.พะวอ อ.แม่สอด จ.ตาก

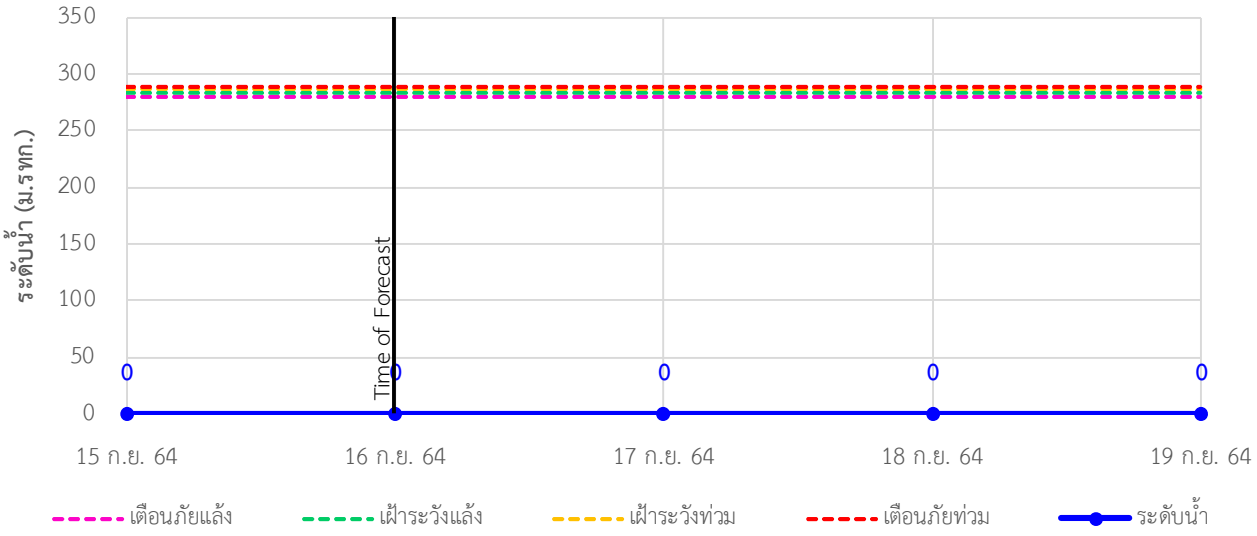

รายงานสถานการณ์ลุ่มน้ำสาละวิน วันที่ 16 กันยายน 2564

4) สรุปสถานการณ์น้ำ

สรุปสถานการณ์น้ำในพื้นที่ลุ่มน้ำสาละวิน อยู่ในภาวะปกติ ระดับน้ำในลำน้ำส่วนใหญ่มีแนวโน้มเพิ่มขึ้น

ระบบติดตามสถานการณ์น้ำทางไกลอัตโนมัติ

ศูนย์ป้องกันวิกฤติน้ำ กรมทรัพยากรน้ำ กระทรวงทรัพยากรธรรมชาติและสิ่งแวดล้อม

180/3 ถนนพระรามที่ 6 ซอย 34 แขวงสามเสนใน เขตพญาไท กรุงเทพมหานคร 10400 โทรศัพท์ 0 2271 6000

http://tele-kokkhong.dwr.go.th

รายงานสถานการณ์ลุ่มน้ำกกและโขงเหนือ วันที่ 16 กันยายน 2564

1) สภาพภูมิอากาศ (ที่มา : กรมอุตุนิยมวิทยา)

สภาพอากาศวันนี้

พยากรณ์อากาศ 24 ชั่วโมงข้างหน้า ร่องมรสุมพาดผ่านภาคเหนือตอนล่าง ภาคกลาง และภาคตะวันออกเฉียงเหนือตอนล่าง ประกอบกับมรสุมตะวันตกเฉียงใต้ที่พัดปกคลุมทะเลอันดามัน ภาคใต้ และอ่าวไทยมีกำลังปานกลาง ลักษณะเช่นนี้ทำให้ประเทศไทยมีฝนตกต่อเนื่อง โดยมีฝนตกหนักบางแห่งบริเวณภาคเหนือ ภาคตะวันออกเฉียงเหนือ ภาคกลาง ภาคตะวันออก และภาคใต้ฝั่งตะวันตก ขอให้ประชาชนที่อาศัยอยู่ในพื้นที่เสี่ยงภัยบริเวณดังกล่าว ระวังอันตรายจากฝนตกหนักและฝนที่ตกสะสมซึ่งอาจทำให้เกิดน้ำท่วมฉับพลัน และน้ำป่าไหลหลากไว้ด้วย สำหรับคลื่นลมบริเวณทะเลอันดามันและอ่าวไทยมีกำลังอ่อนลง โดยทะเลอันดามันมีคลื่นสูง 1-2 เมตร และอ่าวไทยคลื่นสูงประมาณ 1 เมตร บริเวณที่มีฝนฟ้าคะนองคลื่นสูงมากกว่า 2 เมตร ขอให้ชาวเรือเดินเรือด้วยความระมัดระวังและหลีกเลี่ยงบริเวณที่มีฝนฟ้าคะนองไว้ด้วย

สภาพอากาศภาคเหนือ (เวลา 6:00 น.วันนี้ - 6:00 น.วันพรุ่งนี้)

มีฝนฟ้าคะนองร้อยละ 70 ของพื้นที่ และมีฝนตกหนักบางแห่ง บริเวณจังหวัดแม่ฮ่องสอน เชียงใหม่ ลำพูน ลำปาง ตาก สุโขทัย กำแพงเพชร พิจิตร พิษณุโลก และเพชรบูรณ์ อุณหภูมิต่ำสุด 22-25 องศาเซลเซียส อุณหภูมิสูงสุด 31-34 องศาเซลเซียส ลมแปรปรวน ความเร็ว 10-20 กม./ชม.

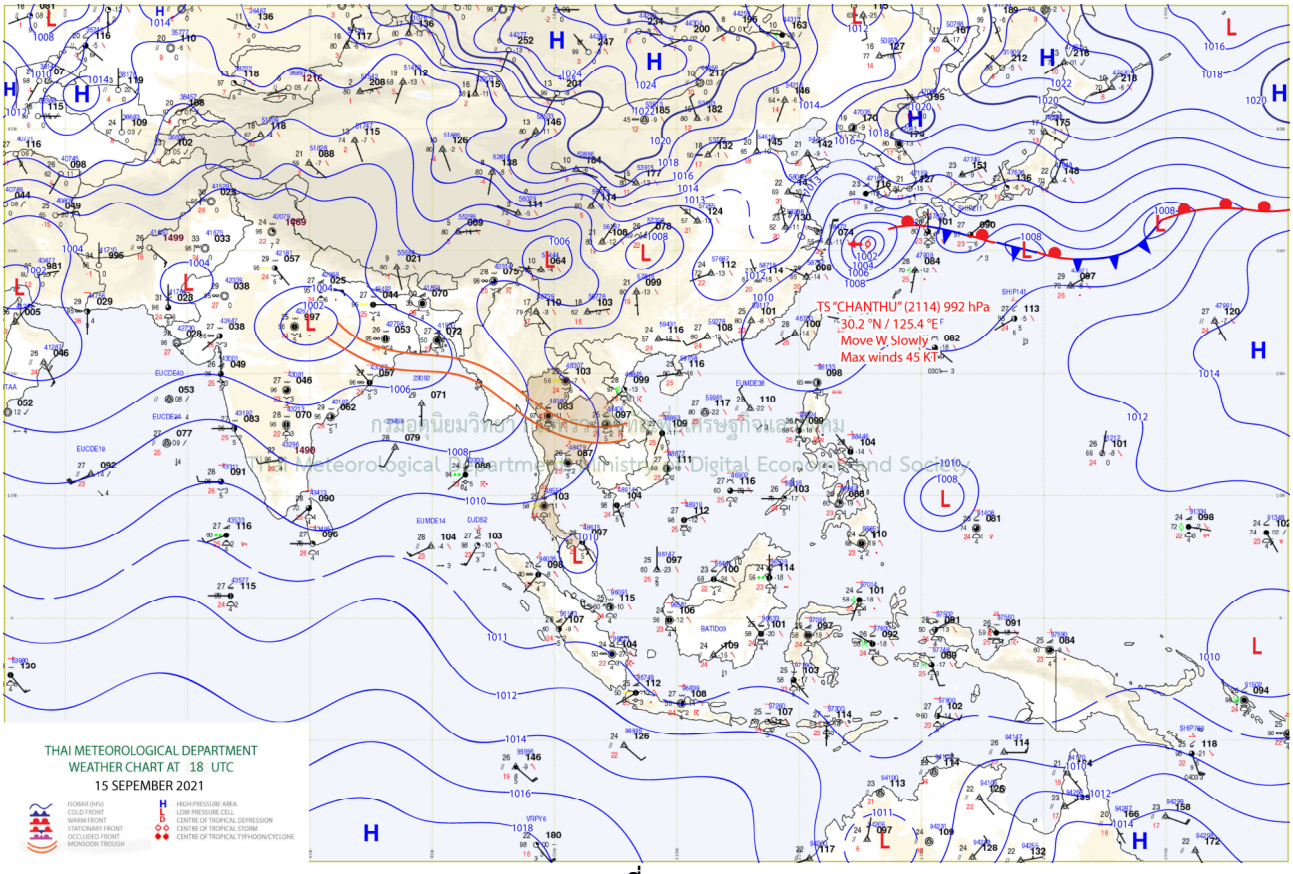

แผนที่อากาศ

รายงานสถานการณ์ลุ่มน้ำกกและโขงเหนือ วันที่ 16 กันยายน 2564

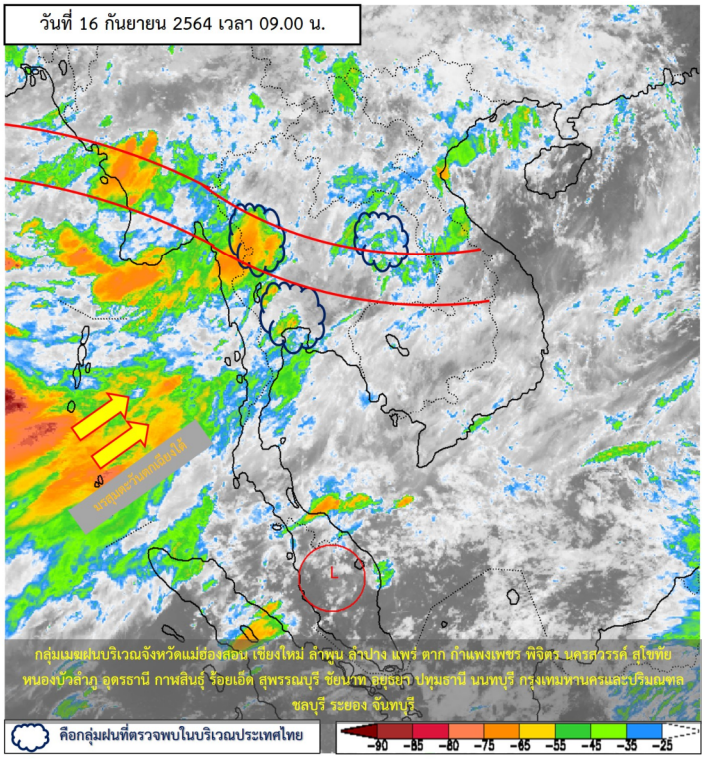

ภาพถ่ายดาวเทียม

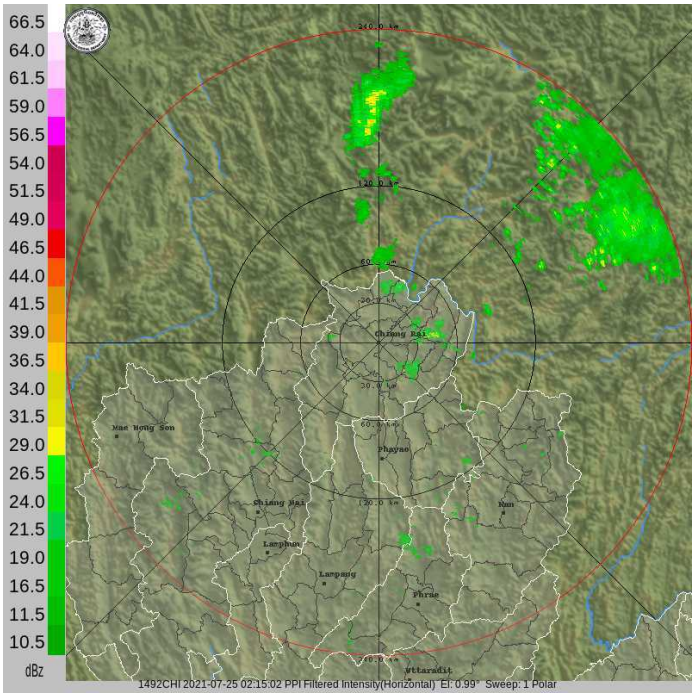

เรดาร์ตรวจอากาศ

รายงานสถานการณ์ลุ่มน้ำกกและโขงเหนือ วันที่ 16 กันยายน 2564

2) สรุปสถานการณ์ฝน

สรุปสถานการณ์ฝนในพื้นที่ลุ่มน้ำกกและโขงเหนือ จากข้อมูลตรวจวัดปริมาณน้ำฝนของสถานีโทรมาตรของระบบติดตามสถานการณ์น้ำทางไกลอัตโนมัติ กรมทรัพยากรน้ำ สะสม 24 ชั่วโมง ระหว่างวันที่ 15 กันยายน 2564 เวลา 07:00 น. ถึง วันที่ 16 กันยายน 2564 เวลา 07:00 น. และข้อมูลคาดการณ์ปริมาณน้ำฝนสะสม ดังแสดงในตารางนี้

สถานีโทรมาตร	ที่ตั้ง	ปริมาณฝนตรวจวัดสะสม (มม.)			ปริมาณฝนคาดการณ์ล่วงหน้า (มม.)		
		ฝนเมื่อวาน	ฝน 2 วัน	ฝน 3 วัน	วันนี้	1 วัน	2 วัน
TC030226 โรงเรียนไชยปราการ	ต.หนองบัว อ.ไชยปราการ จ.เชียงใหม่	27.0	37.5	37.5	1.5	0.0	0.0
TC030114 สะพานพ่อขุนเม็งรายมหาราช	ต.แม่ยาว อ.เมืองเชียงราย จ.เชียงราย	9.5	23.5	23.5	2.0	0.0	0.0
TC030317สะพานบ้านสันมะเค็ด	ต.เวียงกาหลง อ.เวียงป่าเป้า จ.เชียงราย	13.0	44.5	44.5	13.0	0.0	0.0
TC020510 โรงเรียนอนุบาลดอกคำใต้ (ชุมชนสันช้างหิน)	ต.บุญเกิด อ.ดอกคำใต้ จ.พะเยา	3.0	4.5	4.5	1.0	0.0	0.0
TC020511โรงเรียนบ้านร่องปอ	ต.ดงเจน อ.ภูกามยาว จ.พะเยา	5.0	48.5	48.5	0.0	0.0	0.0
TC020603 โรงเรียนบ้านหนองบัว	ต.เมืองพาน อ.พาน จ.เชียงราย	34.5	61.0	61.0	0.5	0.0	0.0
TC020512 สะพานพระธรรมมิกราช	ต.ห้วยลาน อ.ดอกคำใต้ จ.พะเยา	7.0	33.0	33.0	0.0	0.0	0.0
TC020705 โรงเรียนบ้านหย่วน (เชียงคำนาคโรวาท)	ต.หย่วน อ.เชียงคำ จ.พะเยา	25.5	57.0	57.0	1.0	0.0	0.0
TC020805 สะพานบ้านป่าข่า	ต.เม็งราย อ.พญาเม็งราย จ.เชียงราย	27.5	41.5	41.5	12.5	0.0	0.0
TC020309 สะพานบ้านแม่คำสบเปิน	ต.แม่คำ อ.แม่จัน จ.เชียงราย	11.5	25.0	25.0	21.0	0.0	0.0

รายงานสถานการณ์ลุ่มน้ำกกและโขงเหนือ วันที่ 16 กันยายน 2564

3) สรุประดับน้ำรายวัน

สรุปสถานการณ์น้ำในพื้นที่ลุ่มน้ำกกและโขงเหนือ จากข้อมูลตรวจวัดระดับน้ำของสถานีโทรมาตรโครงการพัฒนาระบบพยากรณ์และเตือนภัยทรัพยากรน้ำ กรมทรัพยากรน้ำ ณ เวลา 07:00 น. ของวันที่ 16 กันยายน 2564 และข้อมูลระดับน้ำคาดการณ์จากแบบจำลองคณิตศาสตร์ ดังแสดงในตารางนี้

สถานีโทรมาตร	ที่ตั้ง	ระดับเตือนภัย (ม.รทก.)	ข้อมูลระดับน้ำตรวจวัด (ม.รทก.)		ระดับน้ำคาดการณ์ล่วงหน้า (ม.รทก.)			
			เมื่อวาน	วันนี้	1 วัน	2 วัน	3 วัน	แนวโน้ม
TC030227 สะพานบ้านสบมาว	ต.เวียง อ.ฝาง จ.เชียงใหม่	465.76	463.06	464.06	464.10	464.23	464.46	เพิ่มขึ้น ▲
TC030113 สะพานมิตรภาพแม่นาวาง-ท่าตอน	ต.แม่นางวาง อ.แม่อาย จ.เชียงใหม่	445.58	439.66	439.94	439.90	440.08	440.23	เพิ่มขึ้น ▲
TC030114 สะพานพ่อขุนเม็งรายมหาราช	ต.แม่ยาว อ.เมืองเชียงราย จ.เชียงราย	400.94	394.60	394.93	394.99	395.07	395.18	เพิ่มขึ้น ▲
TC030317 สะพานบ้านสันมะเค็ด	ต.เวียงกาหลง อ.เวียงป่าเป้า จ.เชียงราย	561.04	556.72	555.75	555.91	556.09	556.13	เพิ่มขึ้น ▲
TC030318 สะพานบ้านป่ารวก	ต.ธารทอง อ.พาน จ.เชียงราย	424.53	417.23	418.05	418.13	418.04	417.82	ลดลง ▼
TC030115 สะพานสบกก	ต.บ้านแซว อ.เชียงแสน จ.เชียงราย	365.03	359.58	359.92	359.99	359.74	359.66	ลดลง ▼
TC020512 สะพานพระธรรมมิกราช	ต.ห้วยลาน อ.ดอกคำใต้ จ.พะเยา	376.45	373.15	373.19	373.30	373.46	373.55	เพิ่มขึ้น ▲
TC020805 สะพานบ้านป่าข่า	ต.เม็งราย อ.พญาเม็งราย จ.เชียงราย	359.18	353.35	354.39	354.50	354.31	354.23	ลดลง ▼
TC020903 สะพานบ้านหล่ายงาว	ต.หล่ายงาว อ.เวียงแก่น จ.เชียงราย	361.50	358.76	359.00	359.03	359.16	359.30	เพิ่มขึ้น ▲
TC020309 สะพานบ้านแม่คำสบเปิน	ต.แม่คำ อ.แม่จัน จ.เชียงราย	402.95	396.96	397.01	397.10	397.25	397.39	เพิ่มขึ้น ▲

รายงานสถานการณ์ลุ่มน้ำกกและโขงเหนือ วันที่ 16 กันยายน 2564

TC030227 สะพานบ้านสบมาว

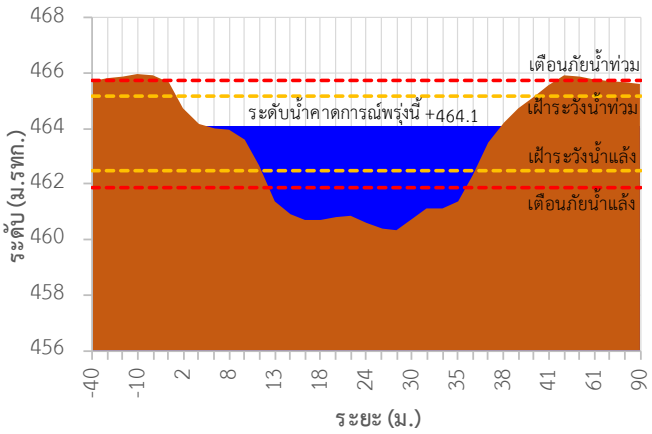

TC030113 สะพานมิตรภาพแม่นาวาง-ท่าตอน

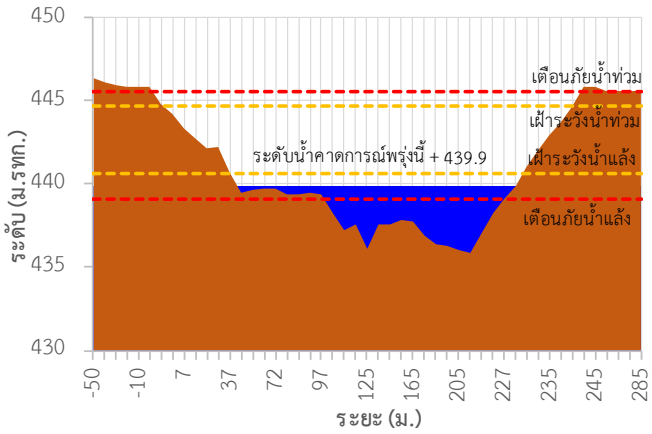

TC030114 สะพานพ่อขุนเม็งรายมหาราช

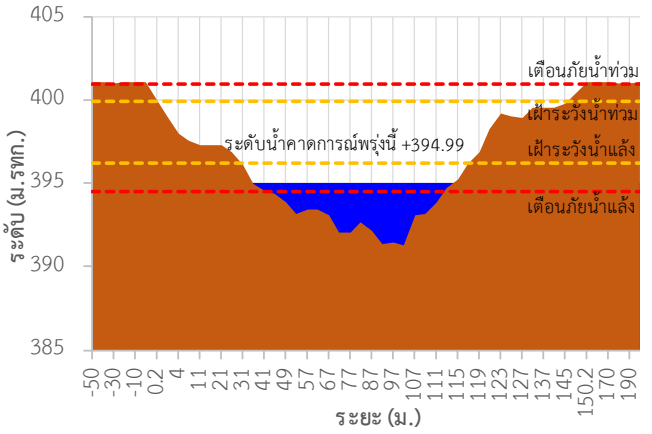

TC030317 สะพานบ้านสันมะเค็ด

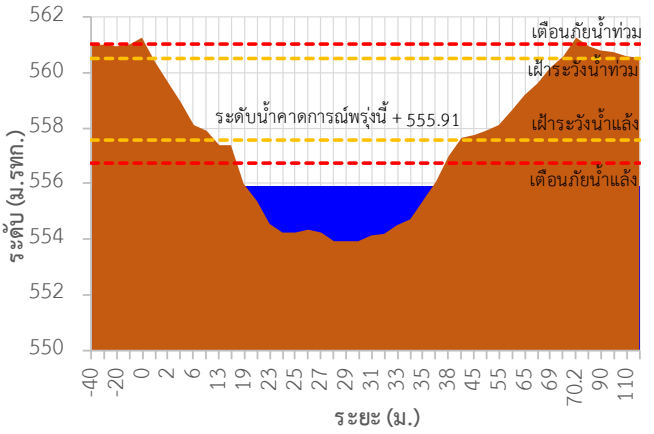

TC030318 สะพานบ้านป่ารวก

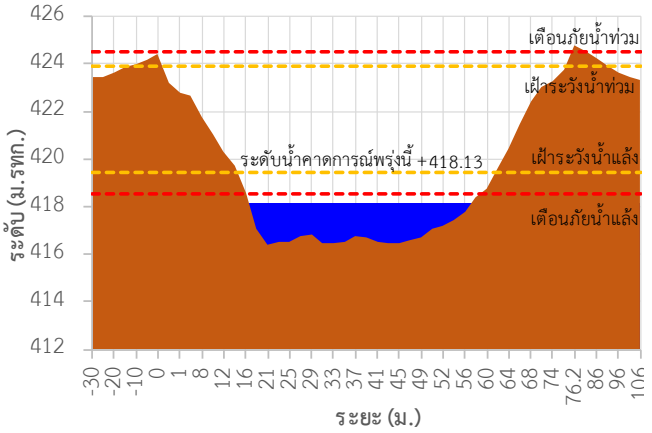

TC030115 สะพานสบกก

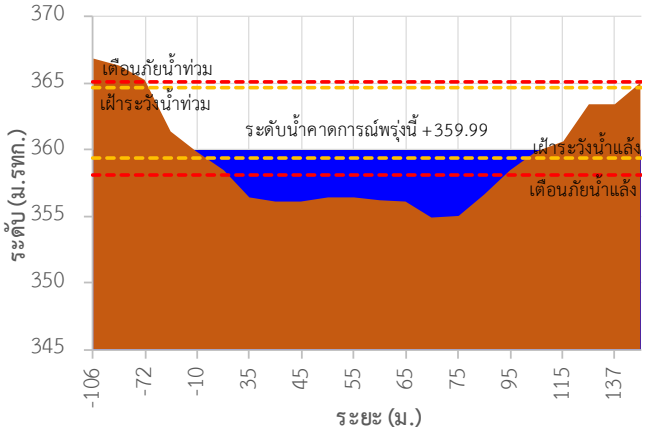

รายงานสถานการณ์ลุ่มน้ำกกและโขงเหนือ วันที่ 16 กันยายน 2564

TC020512 สะพานพระธรรมมิกราช

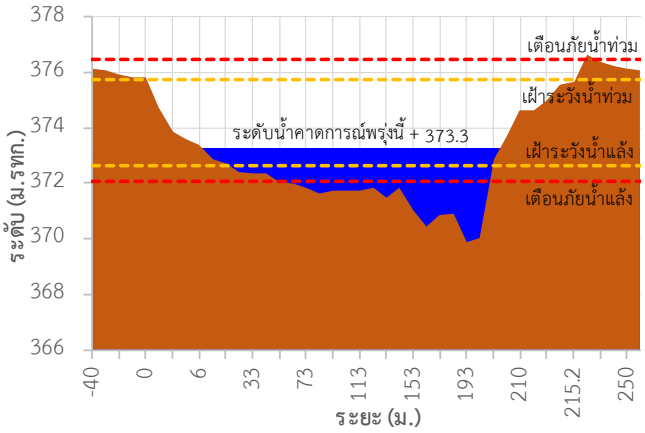

TC020805 สะพานบ้านป่าข่า

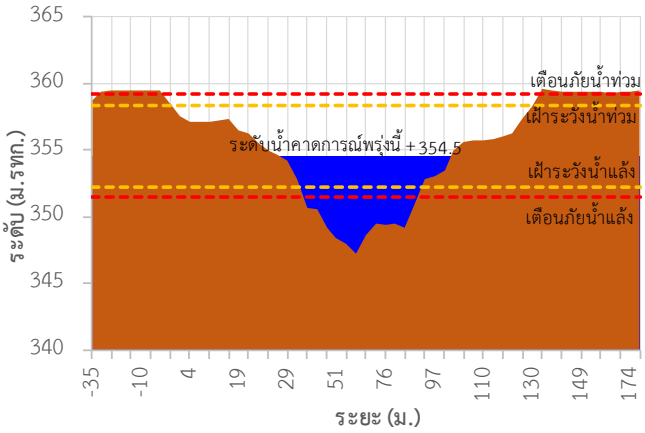

TC020903 สะพานบ้านหล่ายงาว

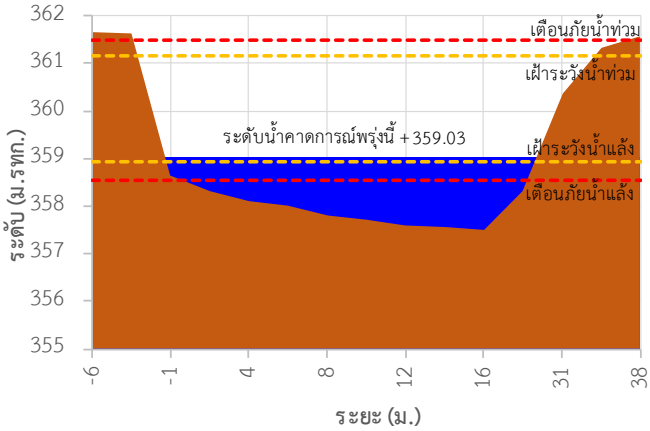

TC020309 สะพานบ้านแม่คำสบเปิน

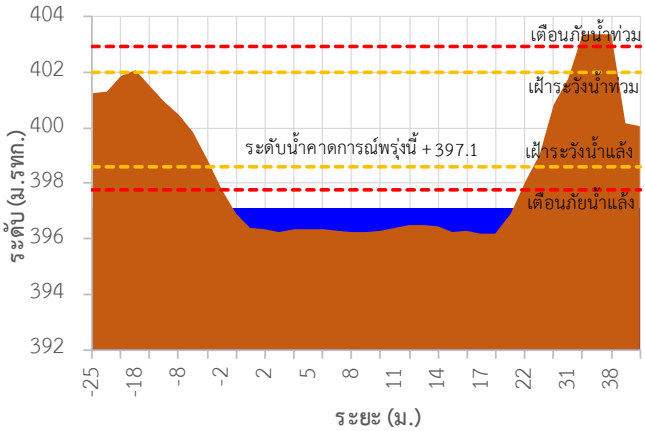

TC030227 สะพานบ้านสบมาว ต.เวียง อ.ฝาง จ.เชียงใหม่

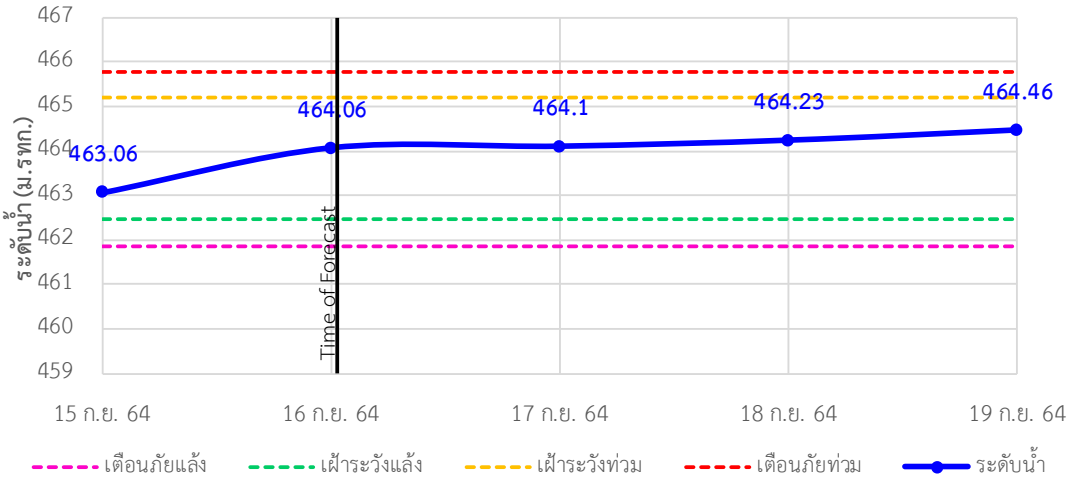

ระบบติดตามสถานการณ์น้ำทางไกลอัตโนมัติ

ศูนย์ป้องกันวิกฤติน้ำ กรมทรัพยากรน้ำ กระทรวงทรัพยากรธรรมชาติและสิ่งแวดล้อม

180/3 ถนนพระรามที่ 6 ซอย 34 แขวงสามเสนใน เขตพญาไท กรุงเทพมหานคร 10400 โทรศัพท์ 0 2271 6000

http://tele-kokkhong.dwr.go.th

รายงานสถานการณ์ลุ่มน้ำกกและโขงเหนือ วันที่ 16 กันยายน 2564

TC030113 สะพานมิตรภาพแม่นาวาง-ท่าตอน ต.แม่นางวาง อ.แม่อาย จ.เชียงใหม่

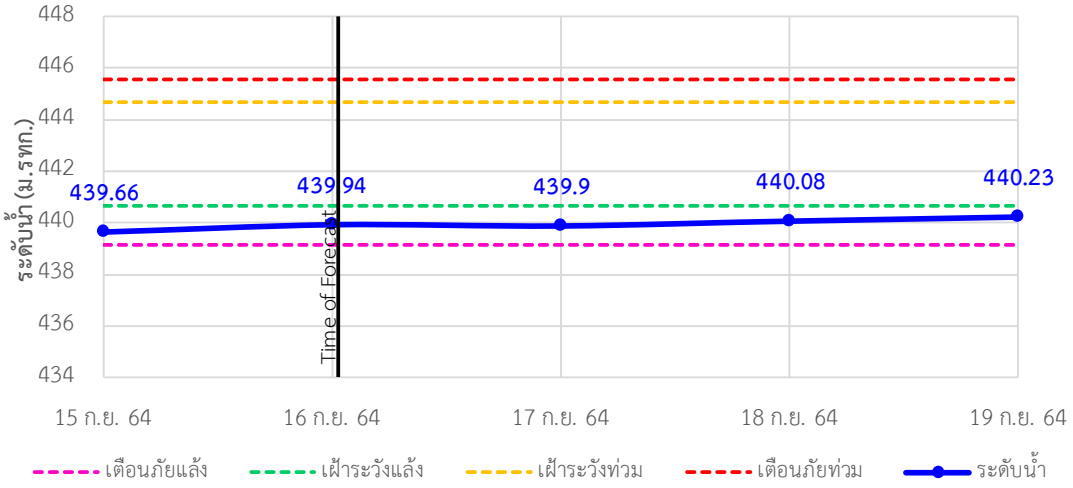

TC030114 สะพานพ่อขุนเม็งรายมหาราช ต.แม่ยาว อ.เมืองเชียงราย จ.เชียงราย

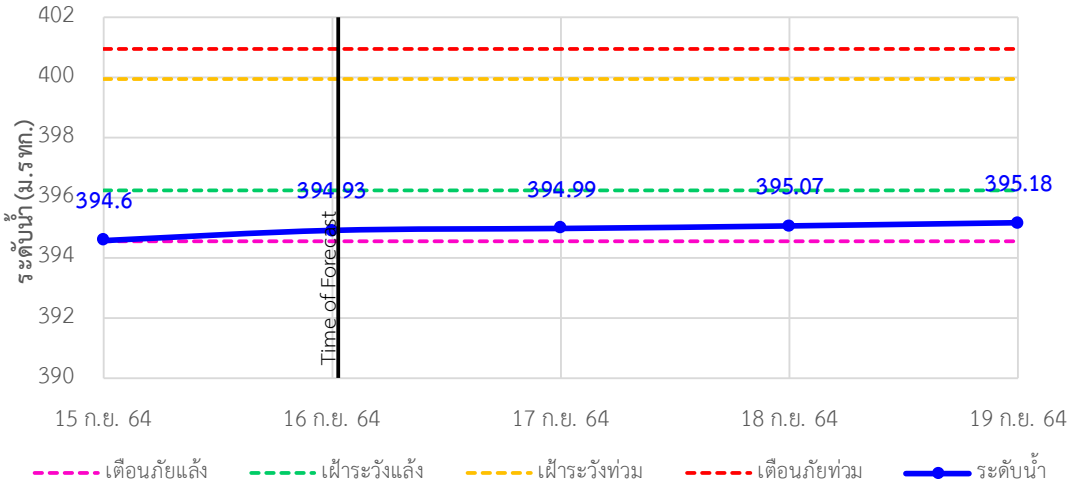

TC030317 สะพานบ้านสันมะเค็ด ต.เวียงกาหลง อ.เวียงป่าเป้า จ.เชียงราย

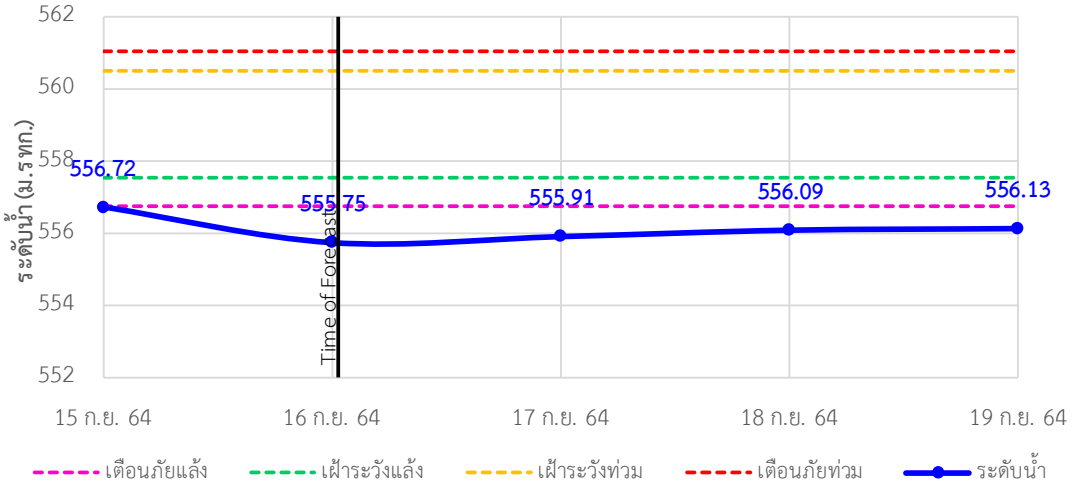

ระบบติดตามสถานการณ์น้ำทางไกลอัตโนมัติ

ศูนย์ป้องกันวิกฤติน้ำ กรมทรัพยากรน้ำ กระทรวงทรัพยากรธรรมชาติและสิ่งแวดล้อม

180/3 ถนนพระรามที่ 6 ซอย 34 แขวงสามเสนใน เขตพญาไท กรุงเทพมหานคร 10400 โทรศัพท์ 0 2271 6000

http://tele-kokkhong.dwr.go.th

รายงานสถานการณ์ลุ่มน้ำกกและโขงเหนือ วันที่ 16 กันยายน 2564

TC030318 สะพานบ้านป่ารวก ต.ธารทอง อ.พาน จ.เชียงราย

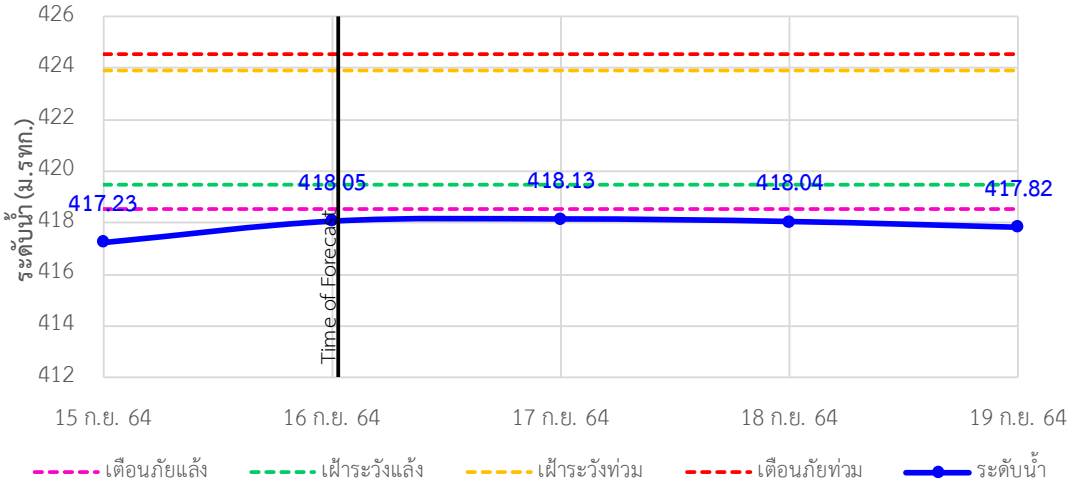

TC030115 สะพานสบกก ต.บ้านแซว อ.เชียงแสน จ.เชียงราย

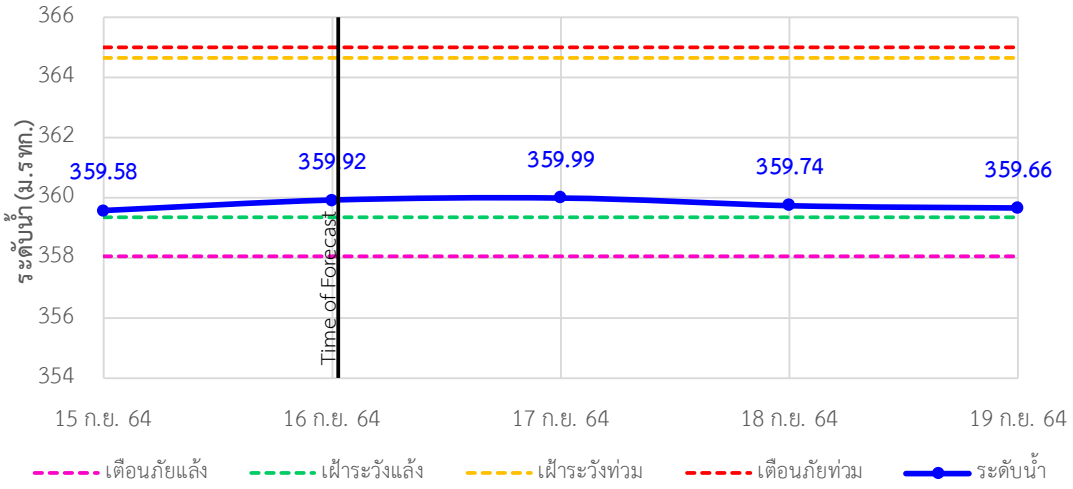

TC020512 สะพานพระธรรมมิกราช ต.ห้วยลาน อ.ดอกคำใต้ จ.พะเยา

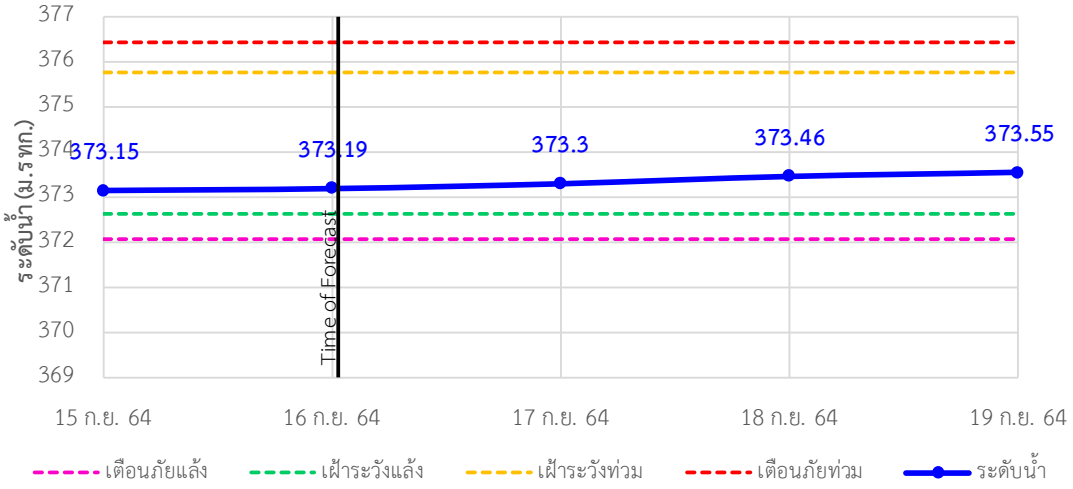

ระบบติดตามสถานการณ์น้ำทางไกลอัตโนมัติ

ศูนย์ป้องกันวิกฤติน้ำ กรมทรัพยากรน้ำ กระทรวงทรัพยากรธรรมชาติและสิ่งแวดล้อม

180/3 ถนนพระรามที่ 6 ซอย 34 แขวงสามเสนใน เขตพญาไท กรุงเทพมหานคร 10400 โทรศัพท์ 0 2271 6000

http://tele-kokkhong.dwr.go.th

รายงานสถานการณ์ลุ่มน้ำกกและโขงเหนือ วันที่ 16 กันยายน 2564

TC020805 สะพานบ้านป่าข่า ต.เม็งราย อ.พญาเม็งราย จ.เชียงราย

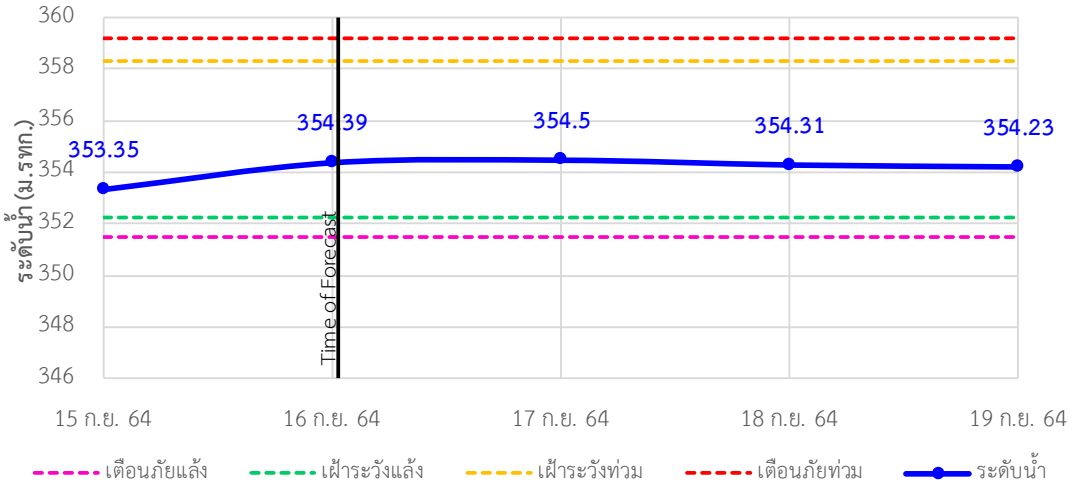

TC020903 สะพานบ้านหล่ายงาว ต.หล่ายงาว อ.เวียงแก่น จ.เชียงราย

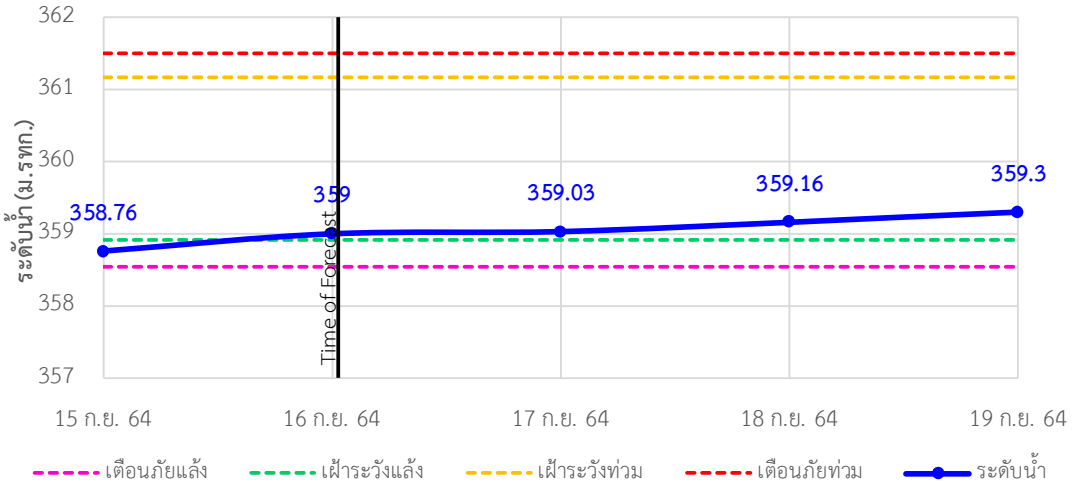

TC020309 สะพานบ้านแม่คำสบเปิน ต.แม่คำ อ.แม่จัน จ.เชียงราย

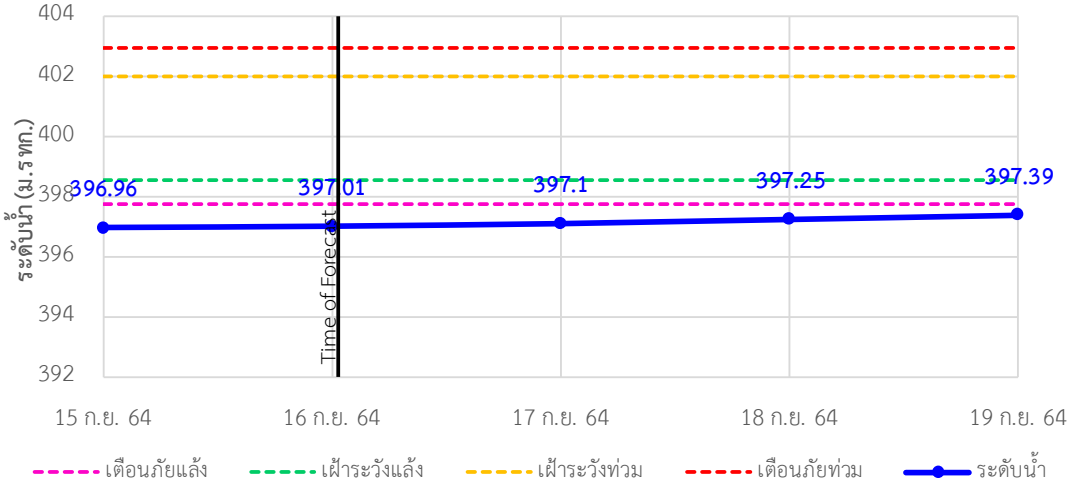

รายงานสถานการณ์ลุ่มน้ำกกและโขงเหนือ วันที่ 16 กันยายน 2564

4) สรุปสถานการณ์น้ำ

สรุปสถานการณ์น้ำในพื้นที่ลุ่มน้ำกกและโขงเหนืออยู่ในภาวะปกติ และระดับน้ำในลำน้ำส่วนใหญ่มีแนวโน้มเพิ่มขึ้น

รายงานสถานการณ์น้ำลุ่มน้ำยมและน่าน
วันที่ 16 กันยายน 2564

1) สภาพภูมิอากาศ

ลักษณะอากาศทั่วไป (ที่มา: กรมอุตุนิยมวิทยา)

พยากรณ์อากาศ 24 ชั่วโมงข้างหน้า ร่องมรสุมพาดผ่านภาคกลาง และภาคตะวันออก ประกอบกับมรสุมตะวันตกเฉียงใต้ที่พัดปกคลุมทะเลอันดามัน ภาคใต้ และอ่าวไทยมีกำลังปานกลาง ลักษณะเช่นนี้ทำให้ประเทศไทยมีฝนตกต่อเนื่อง โดยมีฝนตกหนักบางแห่งบริเวณภาคเหนือ ภาคกลาง ภาคตะวันออก

และภาคใต้ฝั่งตะวันตก ขอให้ประชาชนที่อาศัยอยู่ในพื้นที่เสี่ยงภัยบริเวณดังกล่าว ระวังอันตรายจากฝนตกหนักและฝนที่ตกสะสมซึ่งอาจทำให้เกิดน้ำท่วมฉับพลัน และน้ำป่าไหลหลากไว้ด้วย

สำหรับคลื่นลมบริเวณทะเลอันดามันและอ่าวไทยมีกำลังอ่อนลง โดยทะเลอันดามันมีคลื่นสูง 1-2 เมตร และอ่าวไทยคลื่นสูงประมาณ 1 เมตร บริเวณที่มีฝนฟ้าคะนองคลื่นสูงมากกว่า 2 เมตร ขอให้ชาวเรือเดินเรือด้วยความระมัดระวัง และหลีกเลี่ยงบริเวณที่มีฝนฟ้าคะนองไว้ด้วย

สภาพอากาศภาคเหนือ มีฝนฟ้าคะนองร้อยละ 70 ของพื้นที่ และมีฝนตกหนักบางแห่ง บริเวณจังหวัดแม่ฮ่องสอน เชียงใหม่ ลำพูน ลำปาง ตาก สุโขทัย กำแพงเพชร พิจิตร พิษณุโลก และเพชรบูรณ์ อุณหภูมิต่ำสุด 22-25 องศาเซลเซียส อุณหภูมิสูงสุด 30-33 องศาเซลเซียส ลมแปรปรวน ความเร็ว 10-20 กม./ชม.

ผลคาดการณ์ปริมาณน้ำฝนล่วงหน้า 1-7 วัน ภาคเหนือ

ในช่วงวันที่ 17 - 20 ก.ย. 64 มีฝนฟ้าคะนอง ร้อยละ 40-60 ของพื้นที่ และมีฝนตกหนักบางแห่ง ส่วนในช่วงวันที่ 21 - 22 ก.ย. 64 และ มีฝนฟ้าคะนอง ร้อยละ 60-80 ของพื้นที่ และมีฝนตกหนักบางแห่ง อุณหภูมิต่ำสุด 22-25 องศาเซลเซียส อุณหภูมิสูงสุด 30-35 องศาเซลเซียส ลมตะวันตกเฉียงใต้ ความเร็ว 10-20 กม./ชม.

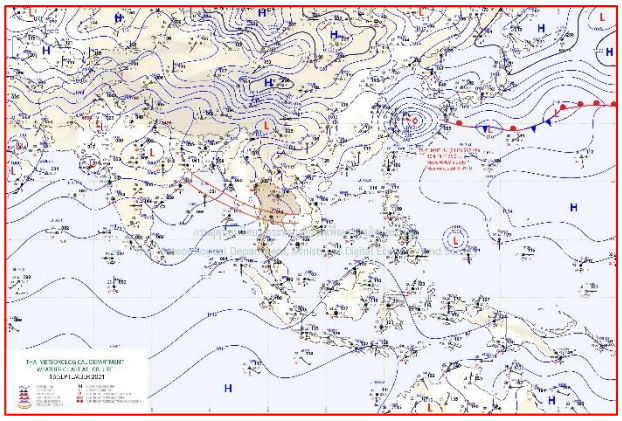

แผนที่อากาศ วันที่ 16 ก.ย. 2564 เวลา 07.00 น.



ภาพถ่ายจากดาวเทียม วันที่ 16 ก.ย. 2564

2) สถานการณ์ฝน

จากข้อมูลสถานการณ์ฝนในพื้นที่ลุ่มน้ำยมและน่านของวันที่ 15 กันยายน 2564 จากกรมทรัพยากรน้ำ กรมอุตุนิยมวิทยา กรมชลประทาน และสถาบันสารสนเทศทรัพยากรน้ำ (องค์การมหาชน) พบว่ามีปริมาณฝนตกในพื้นที่ลุ่มน้ำยมและน่าน

ข้อมูลสถานการณ์ฝนในพื้นที่ลุ่มน้ำยมและน่าน ณ วันที่ 15 กันยายน 2564 เวลา 07.00 น.

ลุ่มน้ำ	จังหวัด*	ปริมาณฝน 24 ชม.(มม.)
ยม	สุโขทัย	90.2
	แพร่	ฝนเล็กน้อย
น่าน	น่าน	4.8
	อุตรดิตถ์	ไม่มีฝน
	พิษณุโลก	44.8
	พิจิตร (สกษ.)	25.8
หมายเหตุ " - " คือ ยังไม่ได้รับรายงาน, *จังหวัดมีพื้นที่ลุ่มน้ำมากกว่าร้อยละ 50 ขึ้นไป		

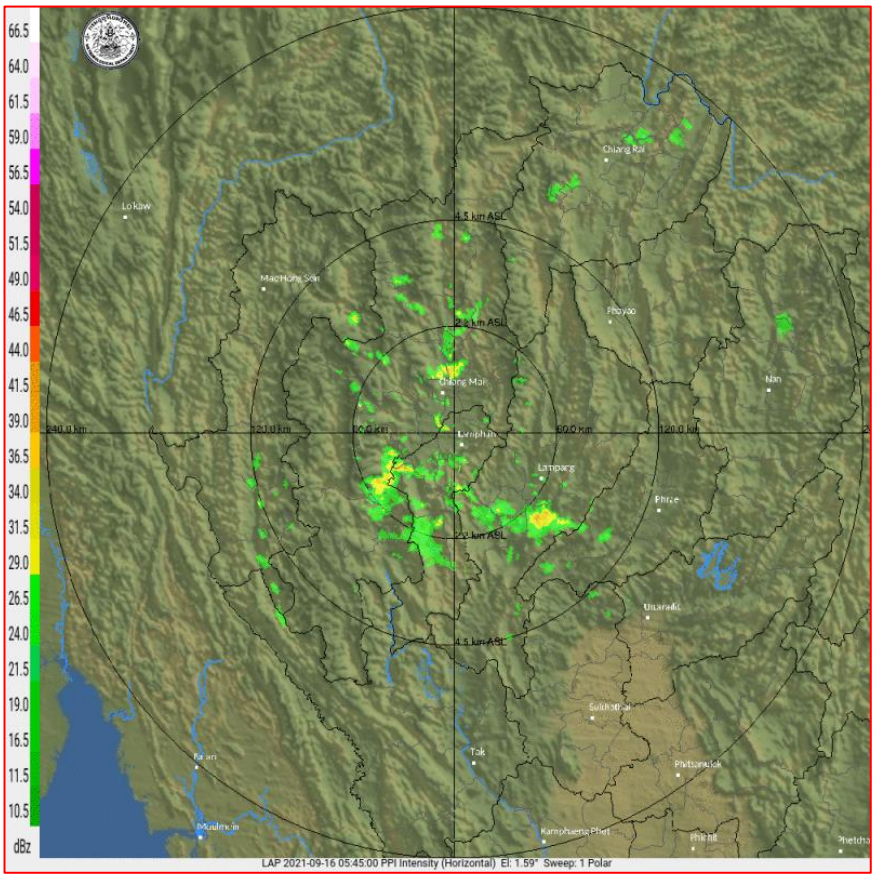

ภาพเรดาห์ตรวจอากาศ "ลำพูน"

ณ วันที่ 16 กันยายน 2564 เวลา 12.45 น.

(ที่มา : กรมอุตุนิยมวิทยา https://weather.tmd.go.th/phs.php)

สถานการณ์น้ำฝน (แผนภาพคาดการณ์ฝนล่วงหน้าความละเอียดสูง WRF-ROMS Model)

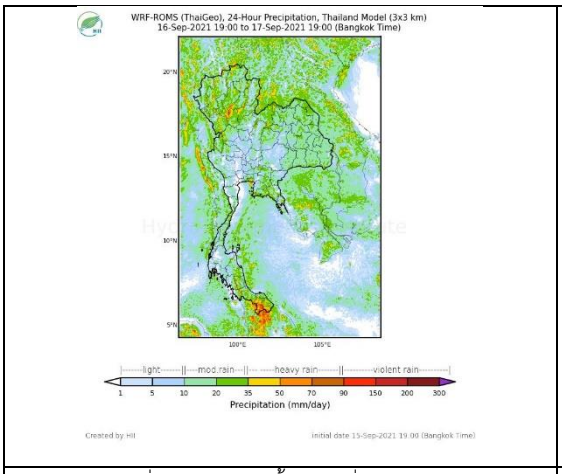

แผนที่การคาดการณ์น้ำฝนวันที่ 17 ก.ย. 64

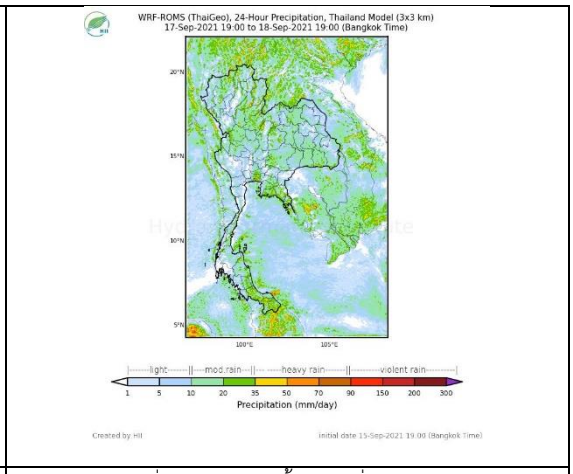

แผนที่การคาดการณ์น้ำฝนวันที่ 18 ก.ย. 64

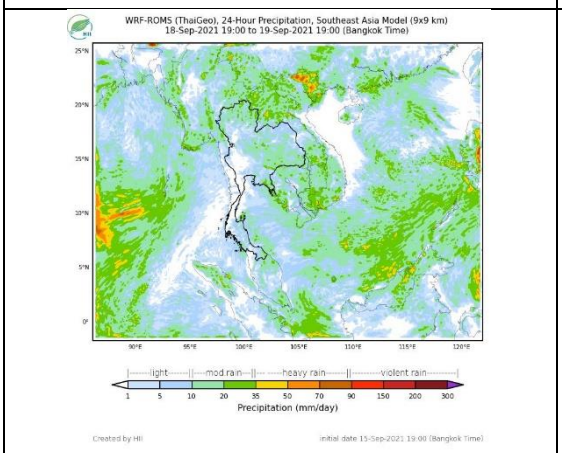

แผนที่การคาดการณ์น้ำฝนวันที่ 19 ส.ค. 64

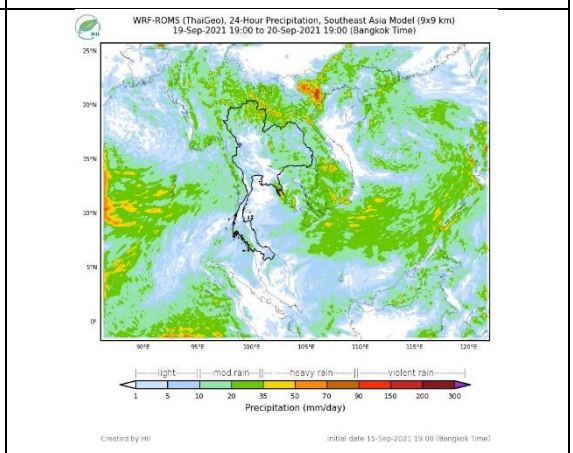

แผนที่การคาดการณ์น้ำฝนวันที่ 20 ก.ย. 64

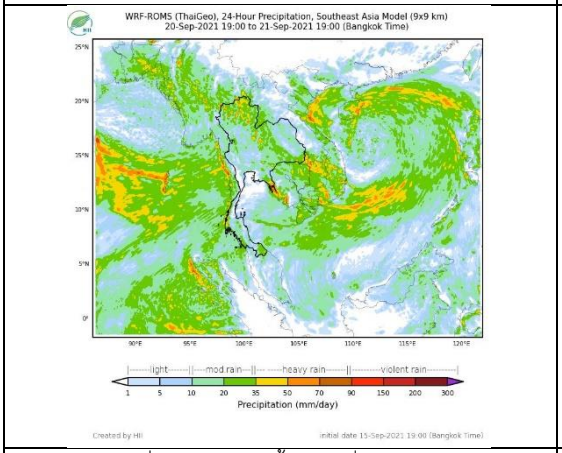

แผนที่การคาดการณ์น้ำฝนวันที่ 21 ก.ย. 64

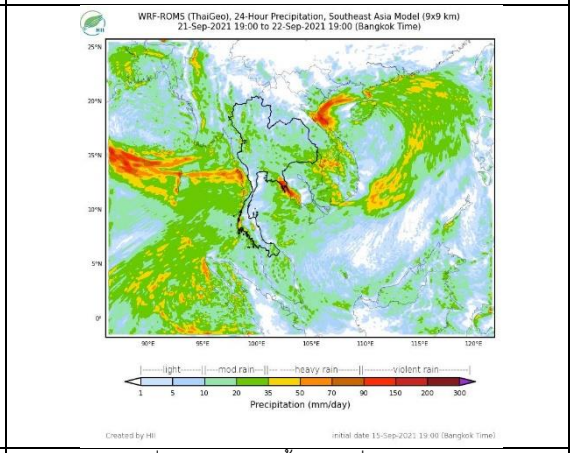

แผนที่การคาดการณ์น้ำฝนวันที่ 22 ก.ย. 64

ที่มา : www.thaiwater.net

3) ข้อมูลปริมาณน้ำในลำน้ำ

<u>สถานการณ์น้ำท่า</u> (12 – 16 ก.ย. 2564 ที่มา: กรมชลประทาน)

สถานี	แม่น้ำ	อำเภอ	จังหวัด	ระดับตลิ่ง	อาทิตย์	จันทร์	อังคาร	พุธ	พฤหัส	แนวโน้ม (เพิ่ม/ลด)
				ปริมาณน้ำ (ลบ.ม./วิ.)	12 ก.ย.	13 ก.ย.	14 ก.ย.	15 ก.ย.	16 ก.ย.	
Y.14A	ยม	ศรีสัชนาลัย	สุโขทัย	11.30	4.64	3.77	3.28	2.89	2.80	ลดลง
					309.50	181.30	133.70	104.80	99.05	
Y.16	ยม	บางระกำ	พิษณุโลก	7.30	6.30	6.38	6.24	6.28	6.47	เพิ่มขึ้น
				207.00	113.10	116.80	165.60	168.40	182.40	
Y.5	ยม	โพทะเล	พิจิตร	8.10	6.47	6.65	6.78	6.85	6.90	เพิ่มขึ้น
				464.00	***	***	***	***	***	
N.60	น่าน	ตรอน	อุตรดิตถ์	8.00	2.27	1.90	1.00	0.90	1.20	เพิ่มขึ้น
				1990.00	370.40	310.70	152.80	131.10	188.10	
N.27A	น่าน	พรหมพิราม	พิษณุโลก	8.64	4.36	4.01	2.53	1.77	1.61	ลดลง
				1056.00	413.90	371.80	224.90	156.70	138.50	
N.7A	น่าน	บางมูลนาก	พิจิตร	10.37	6.85	7.42	7.38	6.79	6.18	ลดลง
				1365.00	607.80	659.50	655.80	602.50	551.10	

*** ยังไม่ได้รับรายงาน

สะพานพระแม่ย่า ต.ธานี อ.เมือง จ.สุโขทัย (ลุ่มน้ำยม)

สะพานเฉลิมพระเกียรติ 48 พรรษา ต.ไผ่ขวาง อ.เมือง จ.พิจิตร (ลุ่มน้ำน่าน)

ปริมาณน้ำในลำน้ำในพื้นที่ลุ่มน้ำยมและน่าน

(หมายเหตุ ที่มา : http://mekhala.dwr.go.th/cctv/)

4) สรุป

รายงานสถานการณ์น้ำลุ่มน้ำยมและน่านวันที่ 16 กันยายน 2564

- สถานการณ์น้ำในลุ่มน้ำยมอยู่ในภาวะปกติ ระดับน้ำในลำน้ำส่วนใหญ่มีแนวโน้มเพิ่มขึ้น
- สถานการณ์น้ำในลุ่มน้ำน่านอยู่ในภาวะปกติ ระดับน้ำในลำน้ำส่วนใหญ่มีแนวโน้มลดลง

รายงานสถานการณ์น้ำลุ่มน้ำเจ้าพระยา
วันที่ 16 กันยายน 2564

1. สภาพภูมิอากาศ

ลักษณะอากาศทั่วไป (ที่มา: กรมอุตุนิยมวิทยา)

พยากรณ์อากาศ 24 ชั่วโมงข้างหน้า ร่องมรสุมพาดผ่านภาคเหนือตอนล่าง ภาคกลาง และภาคตะวันออกเฉียงเหนือตอนล่าง ประกอบกับมรสุมตะวันตกเฉียงใต้ที่พัดปกคลุมทะเลอันดามัน ภาคใต้ และอ่าวไทยมีกำลังปานกลาง ลักษณะเช่นนี้ทำให้ประเทศไทยมีฝนตกต่อเนื่อง โดยมีฝนตกหนักบางแห่งบริเวณภาคเหนือ ภาคตะวันออกเฉียงเหนือ ภาคกลาง ภาคตะวันออก และภาคใต้ฝั่งตะวันตก ขอให้ประชาชนที่อาศัยอยู่ในพื้นที่เสี่ยงภัยบริเวณดังกล่าว ระวังอันตรายจากฝนตกหนักและฝนที่ตกสะสมซึ่งอาจทำให้เกิดน้ำท่วมฉับพลัน และน้ำป่าไหลหลากไว้ด้วย

สำหรับคลื่นลมบริเวณทะเลอันดามันและอ่าวไทยมีกำลังอ่อนลง โดยทะเลอันดามันมีคลื่นสูง 1-2 เมตร และอ่าวไทยคลื่นสูงประมาณ 1 เมตร บริเวณที่มีฝนฟ้าคะนองคลื่นสูงมากกว่า 2 เมตร ขอให้ชาวเรือเดินเรือด้วยความระมัดระวังและหลีกเลี่ยงบริเวณที่มีฝนฟ้าคะนองไว้ด้วย

สภาพอากาศภาคกลาง มีฝนฟ้าคะนองร้อยละ 60 ของพื้นที่ และมีฝนตกหนักบางแห่ง บริเวณจังหวัดนครสวรรค์ อุทัยธานี พระนครศรีอยุธยา สุพรรณบุรี กาญจนบุรี ราชบุรี และนครปฐม อุณหภูมิต่ำสุด 23-25 องศาเซลเซียส อุณหภูมิสูงสุด 32-34 องศาเซลเซียส ลมตะวันตกเฉียงใต้ ความเร็ว 10-20 กม./ชม.

ผลคาดการณ์ปริมาณน้ำฝนล่วงหน้า 1-7 วัน ภาคกลาง

ในช่วงวันที่ 17 - 20 ก.ย. 64 มีฝนฟ้าคะนอง ร้อยละ 40-60 ของพื้นที่ ส่วนในช่วงวันที่ 21 - 22 ก.ย. 64 มีฝนฟ้าคะนอง ร้อยละ 60-80 ของพื้นที่ และมีฝนตกหนักบางแห่ง อุณหภูมิต่ำสุด 23-25 องศาเซลเซียส อุณหภูมิสูงสุด 30-33 องศาเซลเซียส ลมตะวันตกเฉียงใต้ ความเร็ว 10-20 กม./ชม.

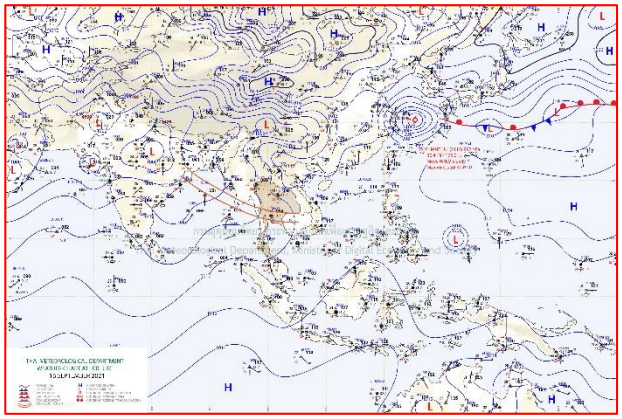

แผนที่อากาศ วันที่ 16 ก.ย. 2564 เวลา 07.00 น.



ภาพถ่ายจากดาวเทียม วันที่ 16 ก.ย. 2564

2. สถานการณ์ฝน

จากข้อมูลสถานการณ์ฝนในพื้นที่ลุ่มน้ำเจ้าพระยาของวันที่ 15 กันยายน 2564 จากกรมทรัพยากรน้ำ กรมอุตุนิยมวิทยา กรมชลประทาน และสถาบันสารสนเทศทรัพยากรน้ำ (องค์การมหาชน) พบว่า มีปริมาณฝนตกในพื้นที่ลุ่มน้ำเจ้าพระยา

ข้อมูลสถานการณ์ฝนในพื้นที่ลุ่มน้ำเจ้าพระยา ณ วันที่ 15 กันยายน 2564 เวลา 07.00 น.

ลุ่มน้ำ	จังหวัด*	ปริมาณฝน 24 ชม.(มม.)
เจ้าพระยา	นครสวรรค์	6.3
	พระนครศรีอยุธยา	ไม่มีฝน
	ปทุมธานี (สกษ.)	10.7
	ลพบุรี	1.2
	กรุงเทพฯ (บางนา สกษ.)	19.8
หมายเหตุ " - " คือ ยังไม่ได้รับรายงาน, *จังหวัดมีพื้นที่ลุ่มน้ำมากกว่าร้อยละ 50 ขึ้นไป		

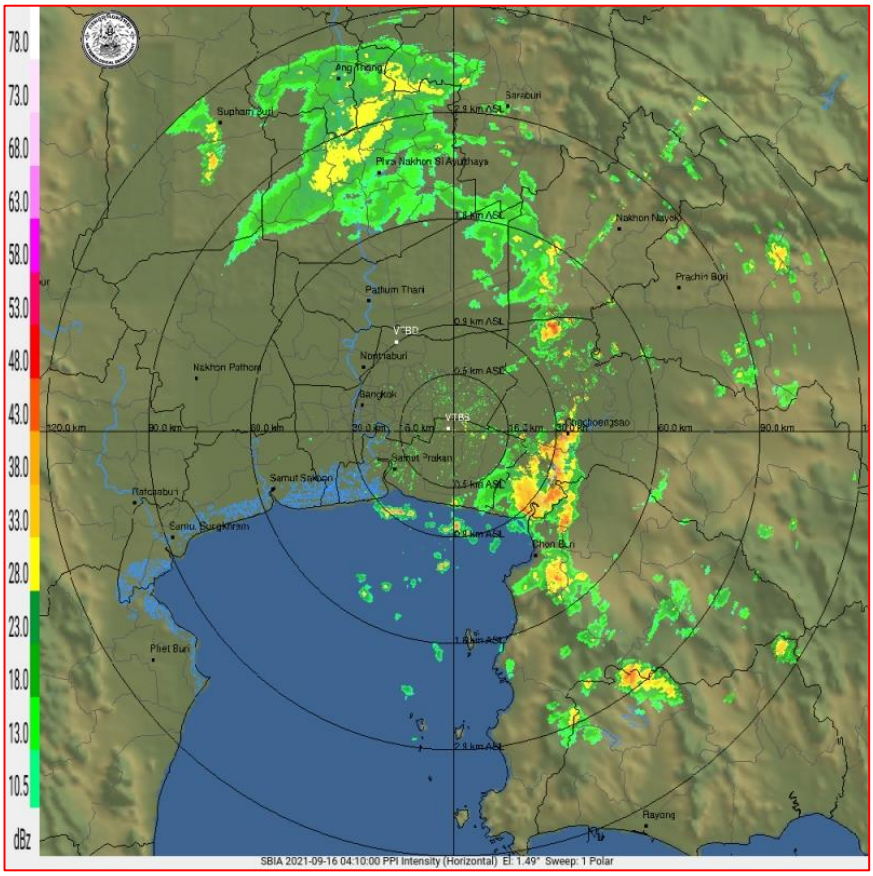

ภาพเรดาห์ตรวจอากาศ "สถานีสุวรรณภูมิ"

ณ วันที่ 16 กันยายน 2564 เวลา 11.10 น.

(ที่มา : กรมอุตุนิยมวิทยา https://weather.tmd.go.th/phs.php)

สถานการณ์น้ำฝน (แผนภาพคาดการณ์ฝนล่วงหน้าความละเอียดสูง WRF-ROMS Model)

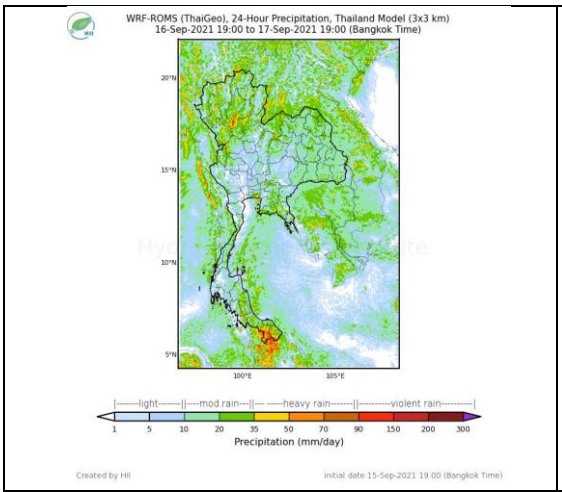

แผนที่การคาดการณ์น้ำฝนวันที่ 17 ก.ย. 64

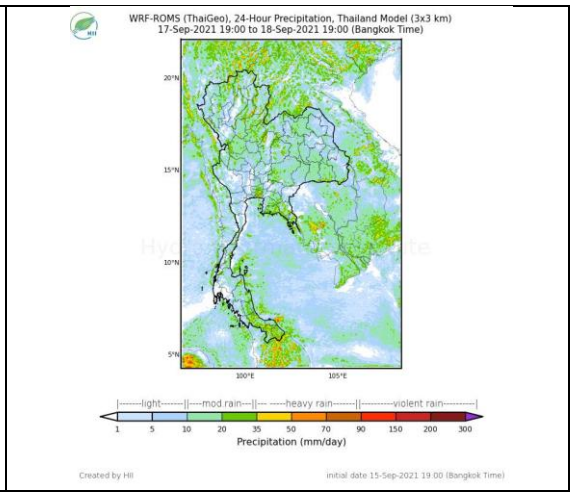

แผนที่การคาดการณ์น้ำฝนวันที่ 18 ก.ย. 64

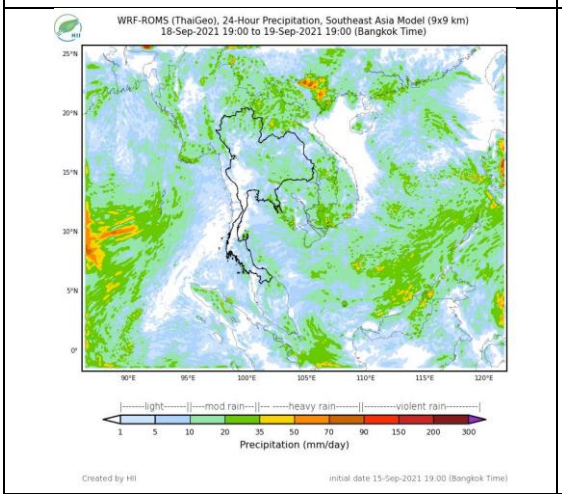

แผนที่การคาดการณ์น้ำฝนวันที่ 19 ก.ย. 64

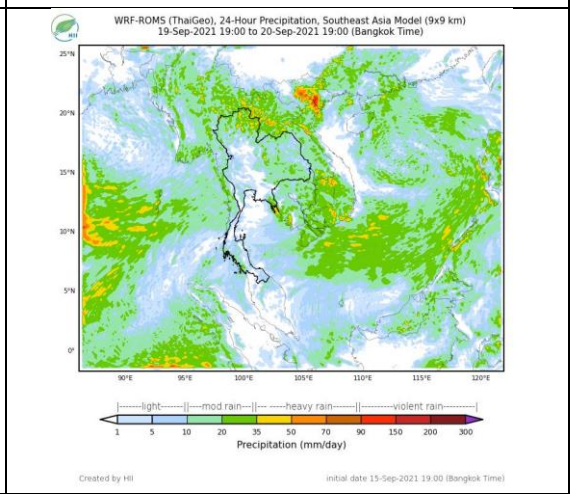

แผนที่การคาดการณ์น้ำฝนวันที่ 20 ก.ย. 64

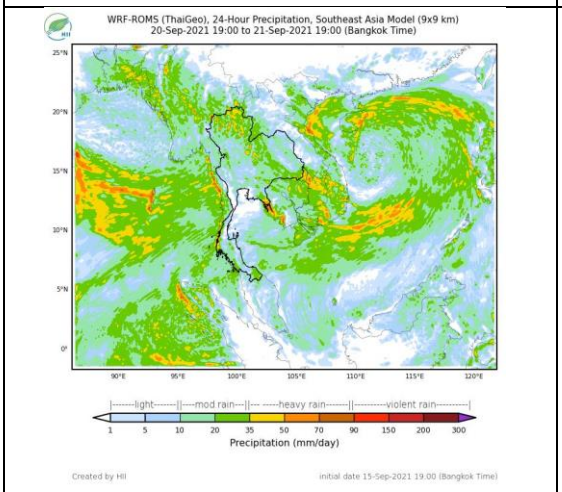

แผนที่การคาดการณ์น้ำฝนวันที่ 21 ก.ย. 64

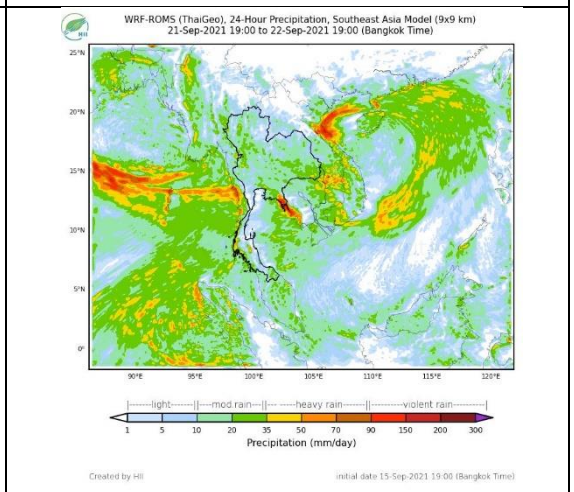

แผนที่การคาดการณ์น้ำฝนวันที่ 22 ก.ย. 64

ที่มา : www.thaiwater.net

3. ข้อมูลปริมาณน้ำในลำน้ำ

<u>สถานการณ์น้ำท่า</u> (12 – 16 ก.ย. 2564 ที่มา: กรมชลประทาน)

สถานี	แม่น้ำ	อำเภอ	จังหวัด	ระดับตลิ่ง / ปริมาณน้ำ (ลบ.ม./วิ.)	อาทิตย์ 12 ก.ย.	จันทร์ 13 ก.ย.	อังคาร 14 ก.ย.	พุธ 15 ก.ย.	พฤหัส 16 ก.ย.	แนวโน้ม (เพิ่ม/ลด)
C.2	เจ้าพระยา	เมือง	นครสวรรค์	26.20	20.60	22.10	22.34	22.21	21.95	ลดลง
				3590.00	1158.00	1827.00	1909.00	1864.00	1754.00	
C.13	เจ้าพระยา	สรรพยา	ชัยนาท	16.34	15.59	15.90	16.50	16.50	16.50	ทรงตัว
				2840.00	850.00	1199.00	1321.00	1423.00	1338.00	
C.3	เจ้าพระยา	เมือง สิงห์บุรี	สิงห์บุรี	13.40	6.27	7.35	8.11	8.58	8.53	ลดลง
				2900.00	758.00	997.00	1182.00	1308.00	1294.00	
C.35	เจ้าพระยา	พระนคร ศรีอยุธยา	พระนคร ศรีอยุธยา	4.58	1.77	2.08	2.40	2.66	2.85	เพิ่มขึ้น
				1179.00	501.00	640.00	731.00	812.00	871.00	
C.36	เจ้าพระยา	บางบาล	พระนคร ศรีอยุธยา	4.00	2.06	2.48	3.03	3.39	3.51	เพิ่มขึ้น
				420.00	184.00	232.00	297.00	342.00	357.00	
C.37	เจ้าพระยา	บางบาล	พระนคร ศรีอยุธยา	1.65	1.66	2.01	2.43	2.84	3.02	เพิ่มขึ้น
				44.00	45.00	56.00	74.00	94.00	103.00	

*** ยังไม่ได้รับรายงาน

บ้านยางมณี
จ.อ่างทอง (ลุ่มน้ำเจ้าพระยา)

บ้านท้ายดง ต.บางกระบือ อ.สามโคก
จ.ปทุมธานี (ลุ่มน้ำเจ้าพระยา)

ปริมาณน้ำในลำน้ำในพื้นที่ลุ่มน้ำเจ้าพระยา

(หมายเหตุ ที่มา : http://mekhala.dwr.go.th/cctv/)

4. สรุป

รายงานสถานการณ์น้ำลุ่มน้ำเจ้าพระยาวันที่ 16 กันยายน 2564

- สถานการณ์น้ำในลุ่มน้ำเจ้าพระยาอยู่ในภาวะปกติ ระดับน้ำในลำน้ำส่วนใหญ่มีแนวโน้มเพิ่มขึ้น ลดลง ทรงตัว

ระบบติดตามสถานการณ์น้ำทางไกลอัตโนมัติ

ศูนย์ป้องกันวิกฤติน้ำ กรมทรัพยากรน้ำ กระทรวงทรัพยากรธรรมชาติและสิ่งแวดล้อม

180/3 ถนนพระรามที่ 6 ซอย 34 แขวงสามเสนใน เขตพญาไท กรุงเทพมหานคร 10400 โทรศัพท์ 0 2271 6000

http://tele-maeklong.dwr.go.th

รายงานสถานการณ์ลุ่มน้ำแม่กลองวันที่ 16 กันยายน 2564

1) สภาพภูมิอากาศ (ที่มา : กรมอุตุนิยมวิทยา)

สภาพอากาศวันนี้

พยากรณ์อากาศ 24 ชั่วโมงข้างหน้า ร่องมรสุมพาดผ่านภาคเหนือตอนล่าง ภาคกลาง และภาคตะวันออกเฉียงเหนือตอนล่าง ประกอบกับมรสุมตะวันตกเฉียงใต้ที่พัดปกคลุมทะเลอันดามัน ภาคใต้ และอ่าวไทยมีกำลังปานกลาง ลักษณะเช่นนี้ทำให้ประเทศไทยมีฝนตกต่อเนื่อง โดยมีฝนตกหนักบางแห่งบริเวณภาคเหนือ ภาคตะวันออกเฉียงเหนือ ภาคกลาง ภาคตะวันออก และภาคใต้ฝั่งตะวันตก ขอให้ประชาชนที่อาศัยอยู่ในพื้นที่เสี่ยงภัยบริเวณดังกล่าว ระวังอันตรายจากฝนตกหนักและฝนที่ตกสะสมซึ่งอาจทำให้เกิดน้ำท่วมฉับพลัน และน้ำป่าไหลหลากไว้ด้วย สำหรับคลื่นลมบริเวณทะเลอันดามันและอ่าวไทยมีกำลังอ่อนลง โดยทะเลอันดามันมีคลื่นสูง 1-2 เมตร และอ่าวไทยคลื่นสูงประมาณ 1 เมตร บริเวณที่มีฝนฟ้าคะนองคลื่นสูงมากกว่า 2 เมตร ขอให้ชาวเรือเดินเรือด้วยความระมัดระวังและหลีกเลี่ยงบริเวณที่มีฝนฟ้าคะนองไว้ด้วย

สภาพอากาศภาคกลาง (เวลา 6:00 น.วันนี้ - 6:00 น.วันพรุ่งนี้)

มีฝนฟ้าคะนองร้อยละ 60 ของพื้นที่ และมีฝนตกหนักบางแห่ง บริเวณจังหวัดนครสวรรค์ อุทัยธานี พระนครศรีอยุธยา สุพรรณบุรี กาญจนบุรี ราชบุรี และนครปฐม อุณหภูมิต่ำสุด 23-25 องศาเซลเซียส อุณหภูมิสูงสุด 32-34 องศาเซลเซียส ลมตะวันตกเฉียงใต้ ความเร็ว 10-20 กม./ชม.

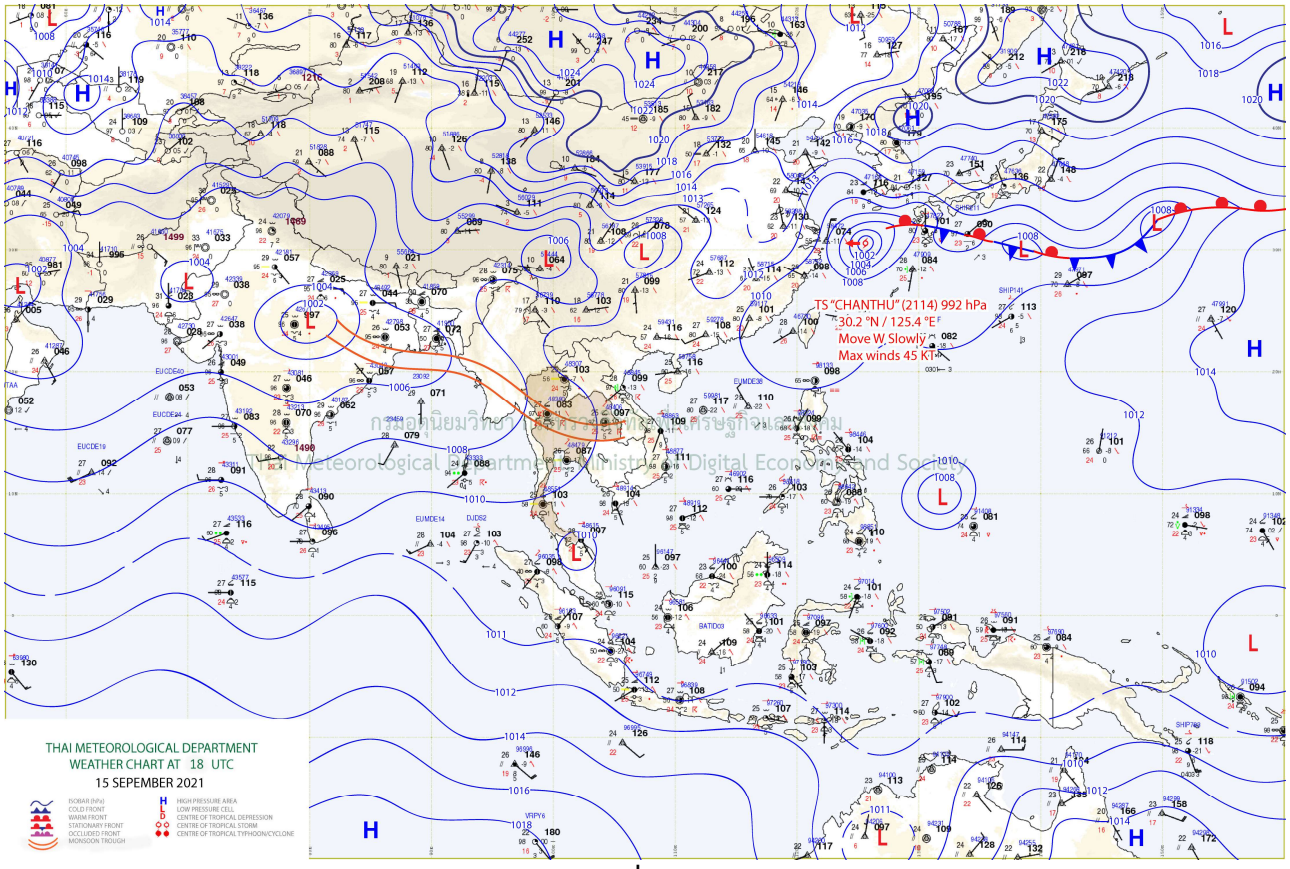

แผนที่อากาศ

รายงานสถานการณ์ลุ่มน้ำแม่กลองวันที่ 16 กันยายน 2564

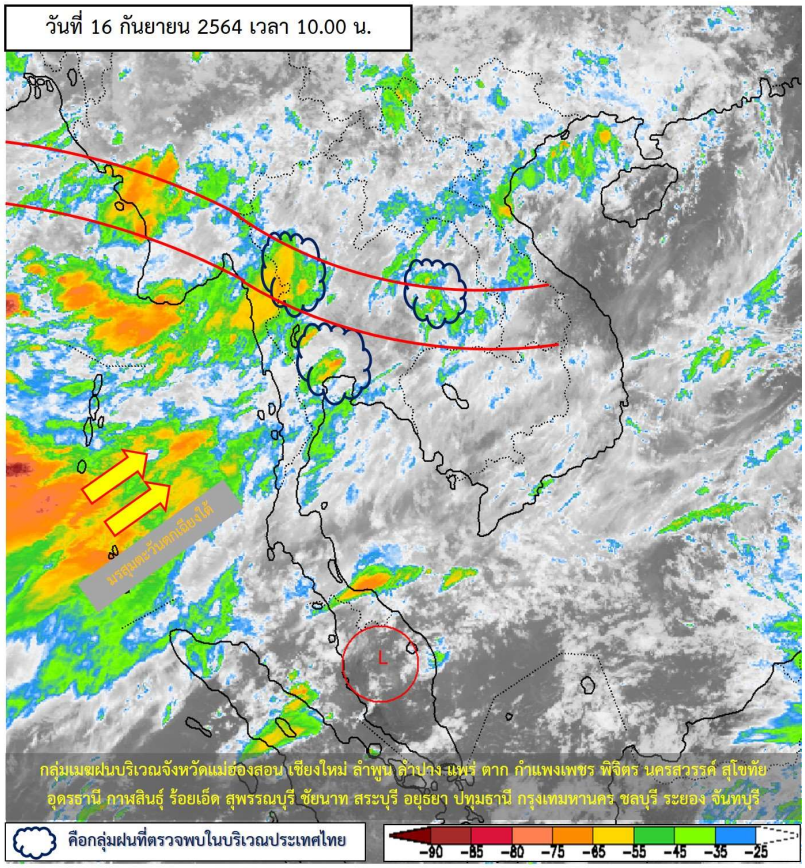

ภาพถ่ายดาวเทียม

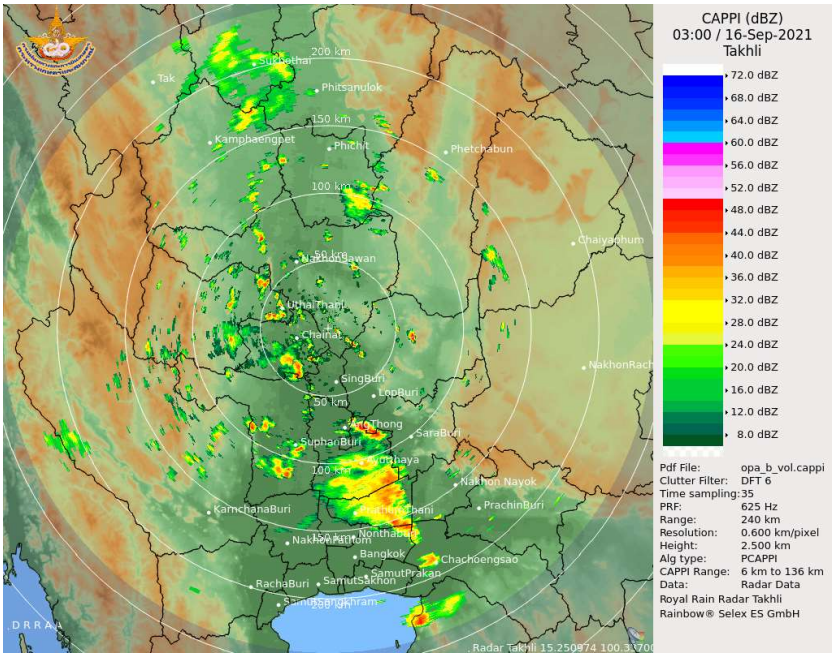

เรดาร์ตรวจอากาศ

รายงานสถานการณ์ลุ่มน้ำแม่กลองวันที่ 16 กันยายน 2564

2) สรุปสถานการณ์ฝน

สรุปสถานการณ์ฝนในพื้นที่ลุ่มน้ำแม่กลอง จากข้อมูลตรวจวัดปริมาณน้ำฝนของสถานีโทรมาตรของระบบติดตามสถานการณ์น้ำทางไกลอัตโนมัติ กรมทรัพยากรน้ำ สะสม 24 ชั่วโมง ระหว่างวันที่ วันที่ 15 กันยายน 2564 เวลา 07:00 น. ถึง วันที่ 16 กันยายน 2564 เวลา 07:00 น. และข้อมูลคาดการณ์ปริมาณน้ำฝนสะสม ดังแสดงในตารางนี้

สถานีโทรมาตร	ที่ตั้ง	ปริมาณฝนตรวจวัดสะสม (มม.)			ปริมาณฝนคาดการณ์ล่วงหน้า (มม.)		
		ฝนเมื่อวาน	ฝน 2 วัน	ฝน 3 วัน	วันนี้	1 วัน	2 วัน
TC140805 สนามกีฬาเทศบาลตำบลวังกะ	ต.หนองลู อ.สังขละบุรี จ.กาญจนบุรี	1.0	10.0	17.0	10.0	0.0	0.0
TC140806 สะพานดาวดึงส์	ต.ไทรโยค อ.ไทรโยค จ.กาญจนบุรี	-	-	-	-	-	-
TC141001 สะพานบ้านเก่า	ต.บ้านเก่า อ.เมือง จ.กาญจนบุรี	-	-	-	-	-	-
TC140502 โรงเรียนบ้านใหม่คลองอังวะ	ต.แก่นมะกรูด อ.บ้านไร่ จ.อุทัยธานี	-	-	-	-	-	-
TC140605 สะพาน กฟผ.อุทิศ	ต.ช่องสะเดา อ.เมือง จ.กาญจนบุรี	0.0	0.0	0.0	27.5	0.0	0.0
TC140701 โรงเรียนบ้านหนองผักแว่น	ต.สมเด็จเจริญ อ.หนองปรือ จ.กาญจนบุรี	13.5	16.0	16.0	23.5	0.0	0.0
TC140703 สะพานบ้านบึงหัวแหวน	ต.บ่อพลอย อ.บ่อพลอย จ.กาญจนบุรี	0.0	0.0	0.0	0.0	0.0	0.0
TC140606 สะพานแควใหญ่	ต.ท่ามะขาม อ.เมือง จ.กาญจนบุรี	0.0	0.0	0.0	0.0	0.0	0.0
TC140102 สะพานเฉลิมพระเกียรติ 60 พรรษามหาราชินี	ต.บ้านโป่ง อ.บ้านโป่ง จ.ราชบุรี	3.0	3.0	3.0	0.0	0.0	0.0
TC140103 สะพานธนะรัชต์	ต.หน้าเมือง อ.เมือง จ.ราชบุรี	-	-	-	-	-	-
TC140104 สะพานสมเด็จพระศรีสุริเยนทร์	ต.อัมพวา อ.อัมพวา จ.สมุทรสงคราม	-	-	-	-	-	-

รายงานสถานการณ์ลุ่มน้ำแม่กลองวันที่ 16 กันยายน 2564

3) สรุประดับน้ำรายวัน

สรุปสถานการณ์น้ำในพื้นที่ลุ่มน้ำแม่กลอง จากข้อมูลตรวจวัดระดับน้ำของสถานีโทรมาตรโครงการพัฒนาระบบพยากรณ์และเตือนภัยทรัพยากรน้ำ กรมทรัพยากรน้ำ ณ เวลา 07:00 น. ของวันที่ 16 กันยายน 2564 และข้อมูลระดับน้ำคาดการณ์จากแบบจำลองคณิตศาสตร์ ดังแสดงในตารางนี้

สถานีโทรมาตร	ที่ตั้ง	ระดับเตือนภัย (ม.รทก.)	ข้อมูลระดับน้ำตรวจวัด (ม.รทก.)		ระดับน้ำคาดการณ์ล่วงหน้า (ม.รทก.)			
			เมื่อวาน	วันนี้	1 วัน	2 วัน	3 วัน	แนวโน้ม
TC140806 สะพานดาวดึงส์	ต.ไทรโยค อ.ไทรโยค จ.กาญจนบุรี	75.00	-	-	-	-	-	-
TC141001 สะพานบ้านเก่า	ต.บ้านเก่า อ.เมือง จ.กาญจนบุรี	34.13	-	-	-	-	-	-
TC140605 สะพาน กฟผ.อุทิศ	ต.ช่องสะเดา อ.เมือง จ.กาญจนบุรี	52.26	38.67	38.67	38.68	38.69	38.71	เพิ่มขึ้น ▲
TC140702 สะพานบ้านหนองปรือ	ต.หนองปรือ อ.หนองปรือ จ.กาญจนบุรี	146.87	143.17	143.44	143.40	143.42	143.43	เพิ่มขึ้น ▲
TC140703 สะพานบ้านบึงหัวแหวน	ต.บ่อพลอย อ.บ่อพลอย จ.กาญจนบุรี	78.10	71.88	71.98	71.94	71.96	71.97	เพิ่มขึ้น ▲
TC141101 สะพานตะนาวศรี	ต.ตะนาวศรี อ.สวนผึ้ง จ.ราชบุรี	115.92	104.55	104.51	104.50	104.50	104.49	ลดลง ▼
TC141002 สะพานวังปลาหมู	ต.หนองหญ้า อ.เมือง จ.กาญจนบุรี	32.46	23.11	23.11	23.08	23.09	23.10	เพิ่มขึ้น ▲
TC140606 สะพานแควใหญ่	ต.ท่ามะขาม อ.เมือง จ.กาญจนบุรี	29.07	24.44	24.43	24.45	24.46	24.48	เพิ่มขึ้น ▲
TC140101 สะพานบ้านท่าเรือ	ต.ท่าเรือ อ.ท่ามะกา จ.กาญจนบุรี	15.79	5.13	5.08	5.05	5.05	5.07	เพิ่มขึ้น ▲
TC140102 สะพานเฉลิมพระเกียรติ 60 พรรษามหาราชินี	ต.บ้านโป่ง อ.บ้านโป่ง จ.ราชบุรี	11.35	7.61	7.40	7.39	7.39	7.38	ลดลง ▼
TC140103 สะพานธนะรัชต์	ต.หน้าเมือง อ.เมือง จ.ราชบุรี	5.56	-	-	-	-	-	-
TC140104 สะพานสมเด็จพระศรีสุริเยนทร์	ต.อัมพวา อ.อัมพวา จ.สมุทรสงคราม	2.84	-	-	-	-	-	-

รายงานสถานการณ์ลุ่มน้ำแม่กลองวันที่ 16 กันยายน 2564

TC140806 สะพานดาวดึงส์

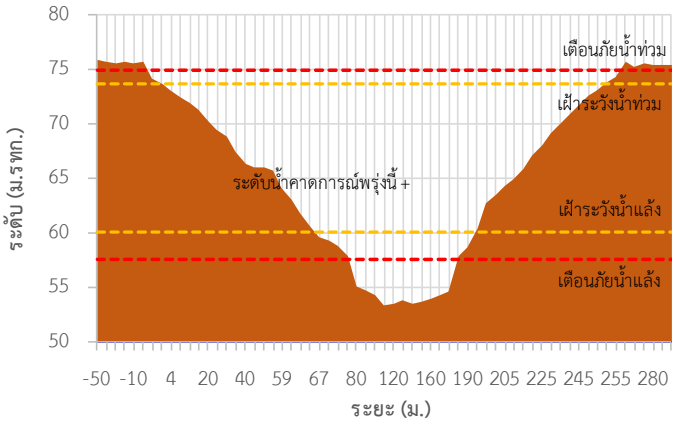

TC141001 สะพานบ้านเก่า

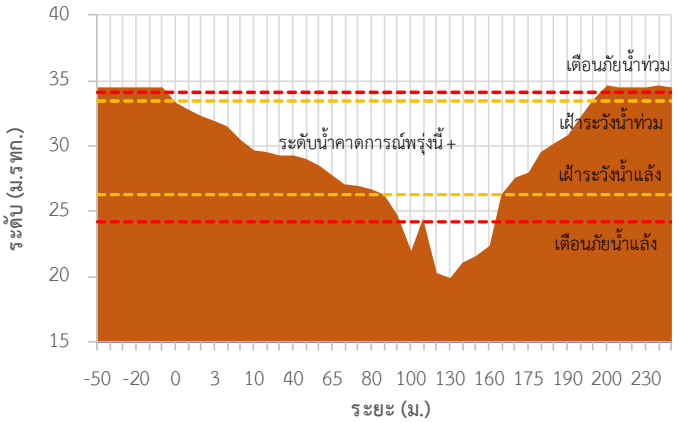

TC140605 สะพาน กฟผ.อุทิศ

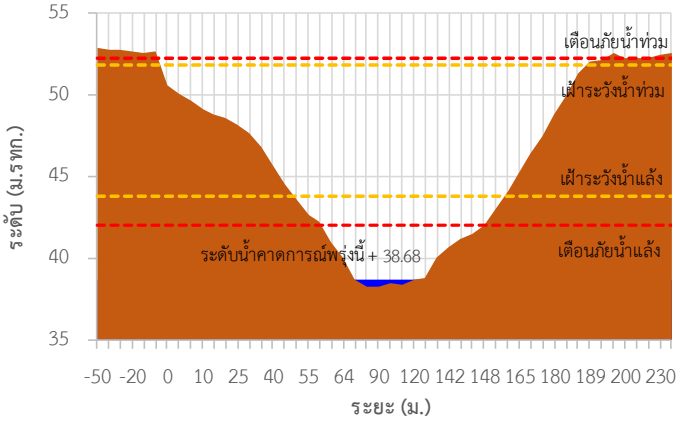

TC140702 สะพานบ้านหนองปรือ

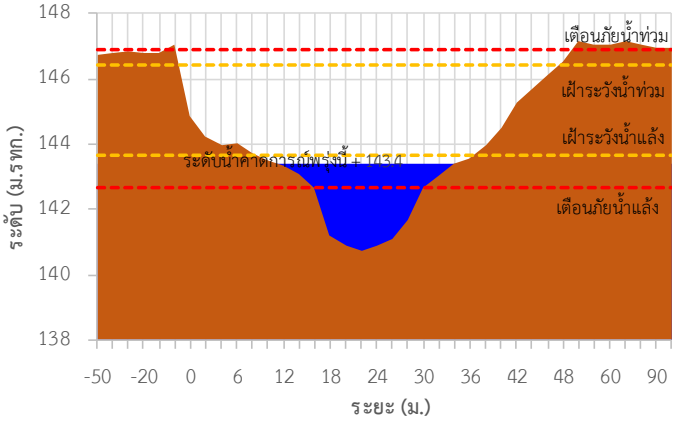

TC140703 สะพานบ้านบึงหัวแหวน

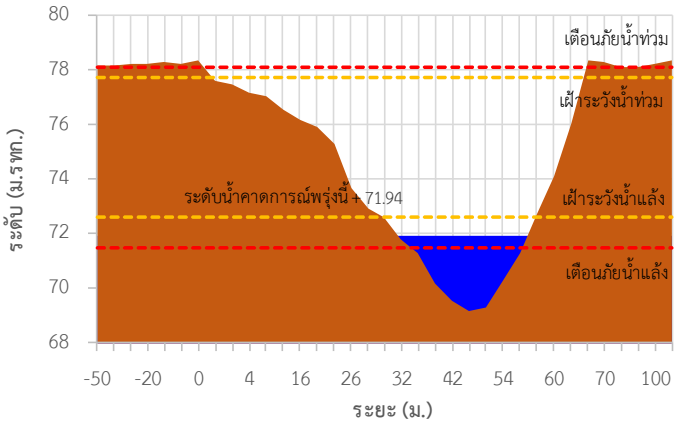

TC141101 สะพานตะนาวศรี

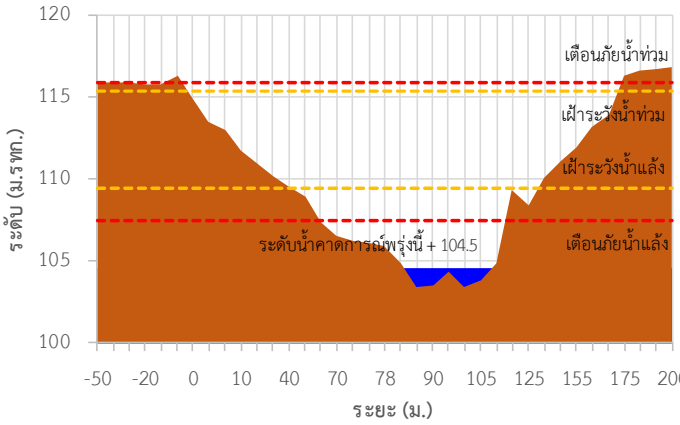

รายงานสถานการณ์ลุ่มน้ำแม่กลองวันที่ 16 กันยายน 2564

TC141002 สะพานวังปลาหมู

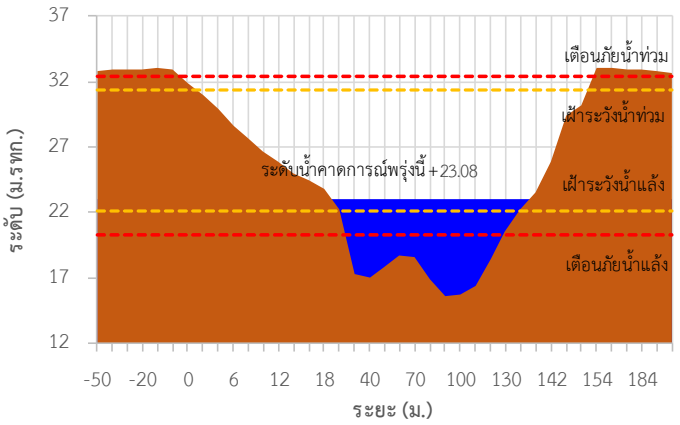

TC140606 สะพานแควใหญ่

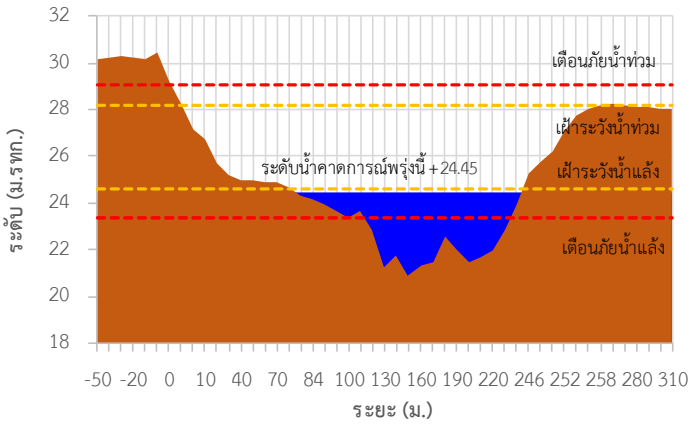

TC140101 สะพานบ้านท่าเรือ

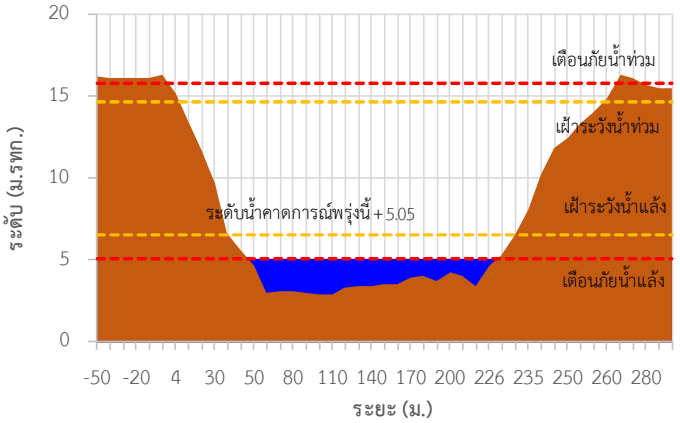

TC140102 สะพานเฉลิมพระเกียรติ 60 พรรษามหาราชินี

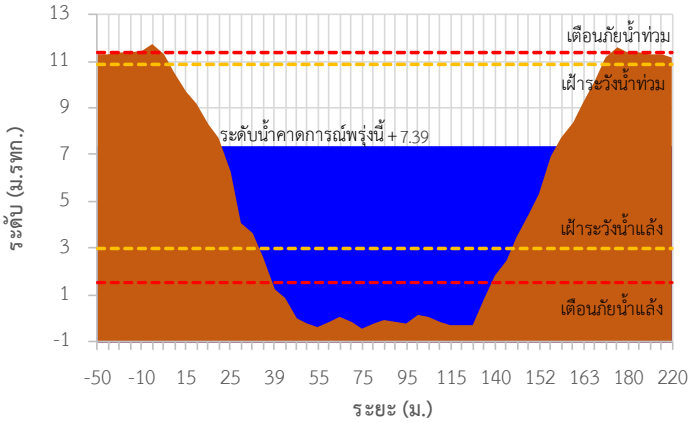

TC140103 สะพานธนะรัชต์

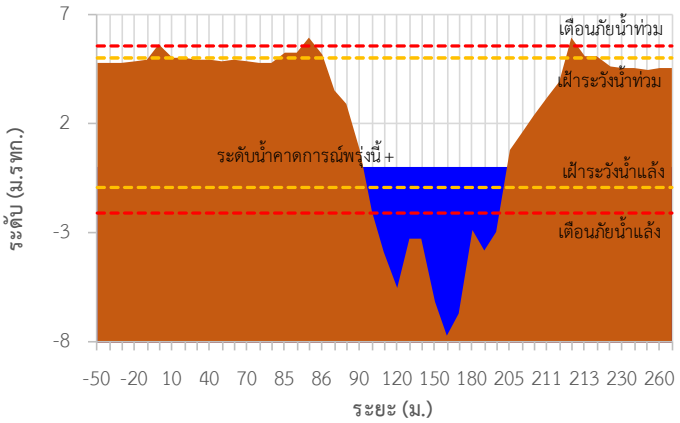

TC140104 สะพานสมเด็จพระศรีสุริเยนทร์

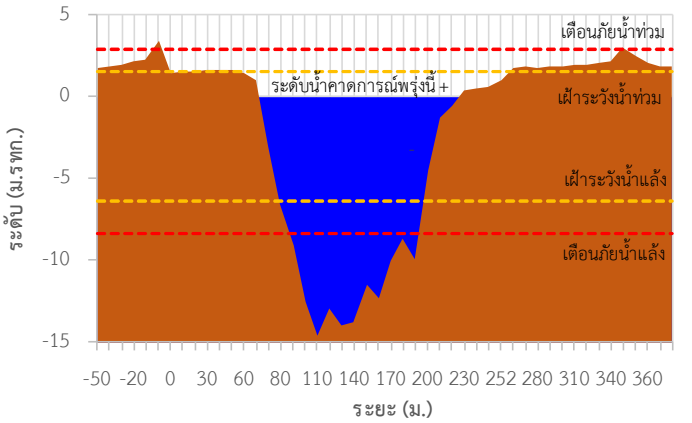

ระบบติดตามสถานการณ์น้ำทางไกลอัตโนมัติ

ศูนย์ป้องกันวิกฤติน้ำ กรมทรัพยากรน้ำ กระทรวงทรัพยากรธรรมชาติและสิ่งแวดล้อม

180/3 ถนนพระรามที่ 6 ซอย 34 แขวงสามเสนใน เขตพญาไท กรุงเทพมหานคร 10400 โทรศัพท์ 0 2271 6000

http://tele-maeklong.dwr.go.th

รายงานสถานการณ์ลุ่มน้ำแม่กลองวันที่ 16 กันยายน 2564

TC140806 สะพานดาวดึงส์ ต.ไทรโยค อ.ไทรโยค จ.กาญจนบุรี

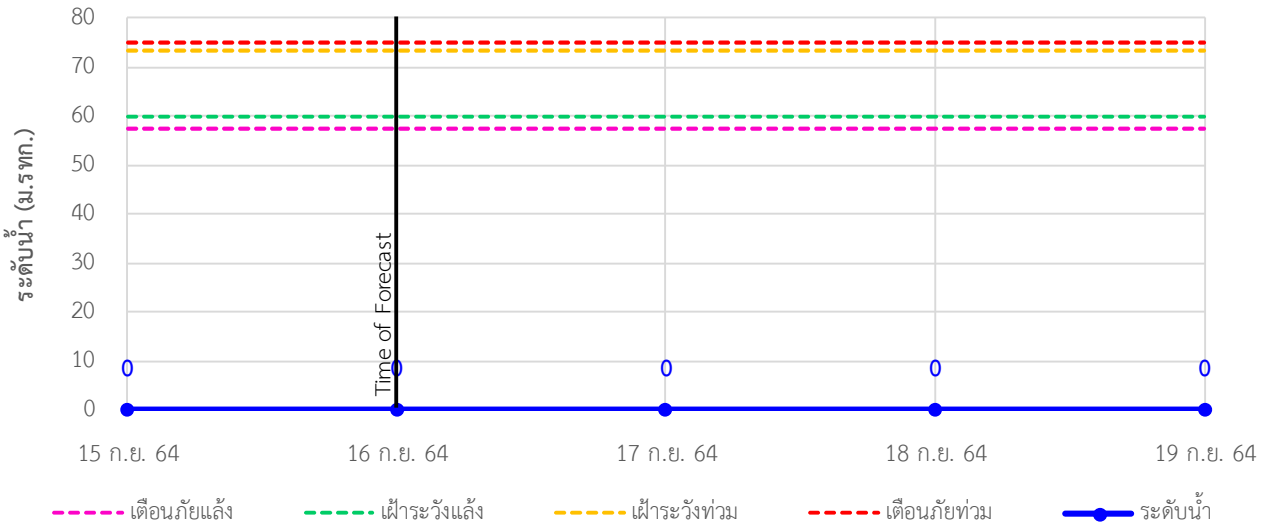

TC141001 สะพานบ้านเก่า ต.บ้านเก่า อ.เมือง จ.กาญจนบุรี

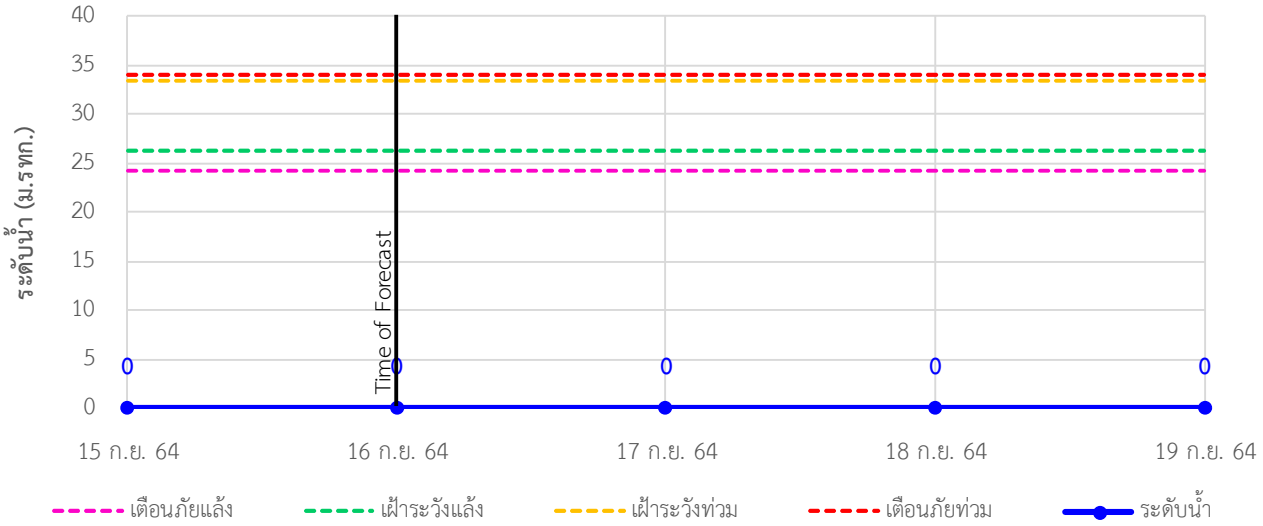

TC140605 สะพาน กฟผ.อุทิศ ต.ช่องสะเดา อ.เมือง จ.กาญจนบุรี

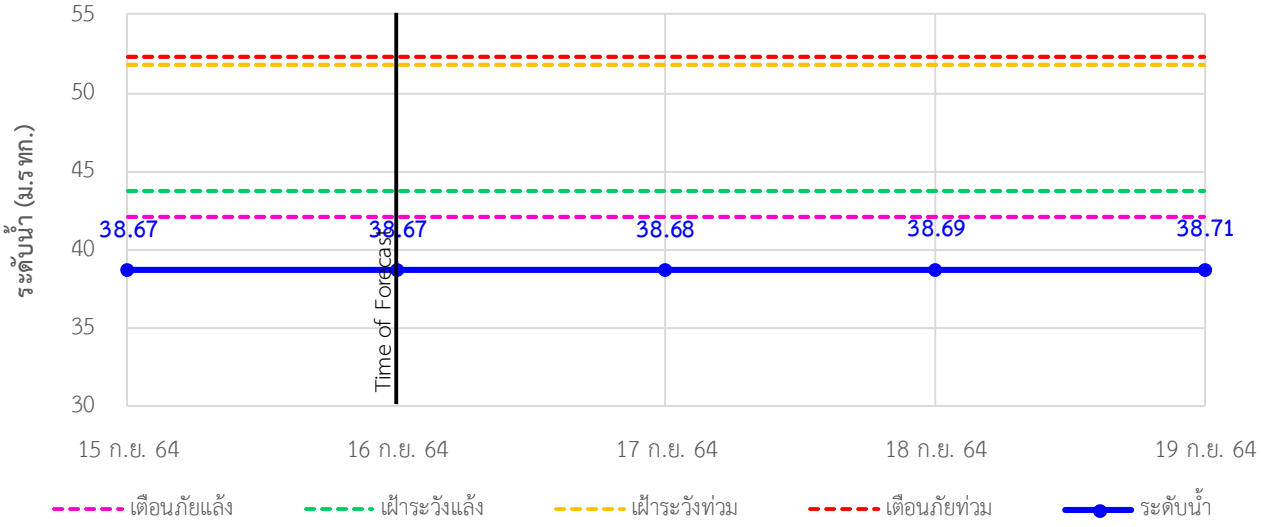

ระบบติดตามสถานการณ์น้ำทางไกลอัตโนมัติ

ศูนย์ป้องกันวิกฤติน้ำ กรมทรัพยากรน้ำ กระทรวงทรัพยากรธรรมชาติและสิ่งแวดล้อม

180/3 ถนนพระรามที่ 6 ซอย 34 แขวงสามเสนใน เขตพญาไท กรุงเทพมหานคร 10400 โทรศัพท์ 0 2271 6000

http://tele-maeklong.dwr.go.th

รายงานสถานการณ์ลุ่มน้ำแม่กลองวันที่ 16 กันยายน 2564

TC140702 สะพานบ้านหนองปรือ ต.หนองปรือ อ.หนองปรือ จ.กาญจนบุรี

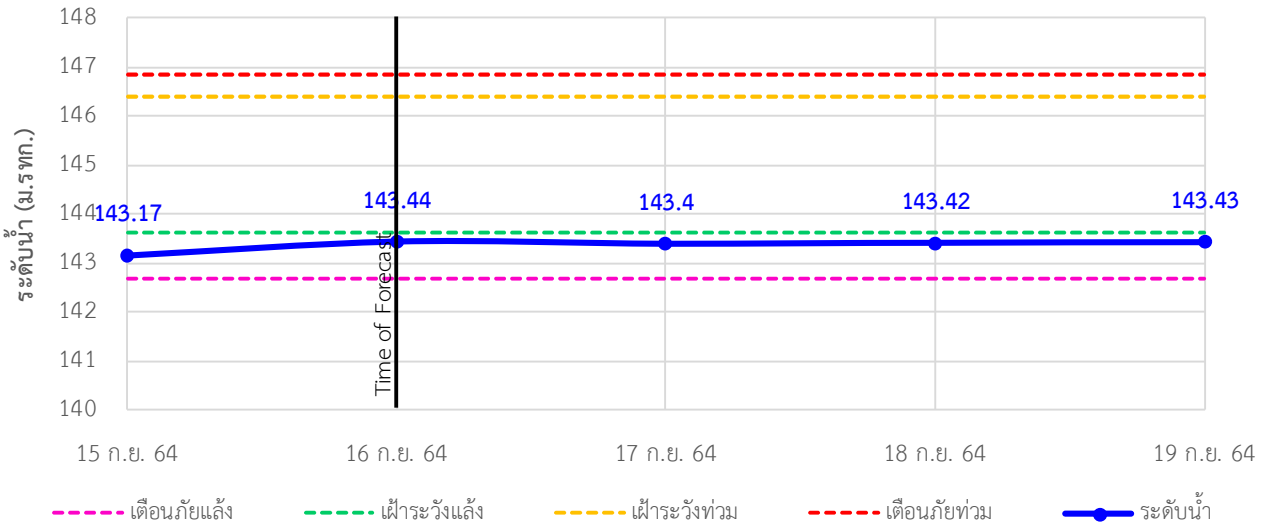

TC140703 สะพานบ้านบึงหัวแหวน ต.บ่อพลอย อ.บ่อพลอย จ.กาญจนบุรี

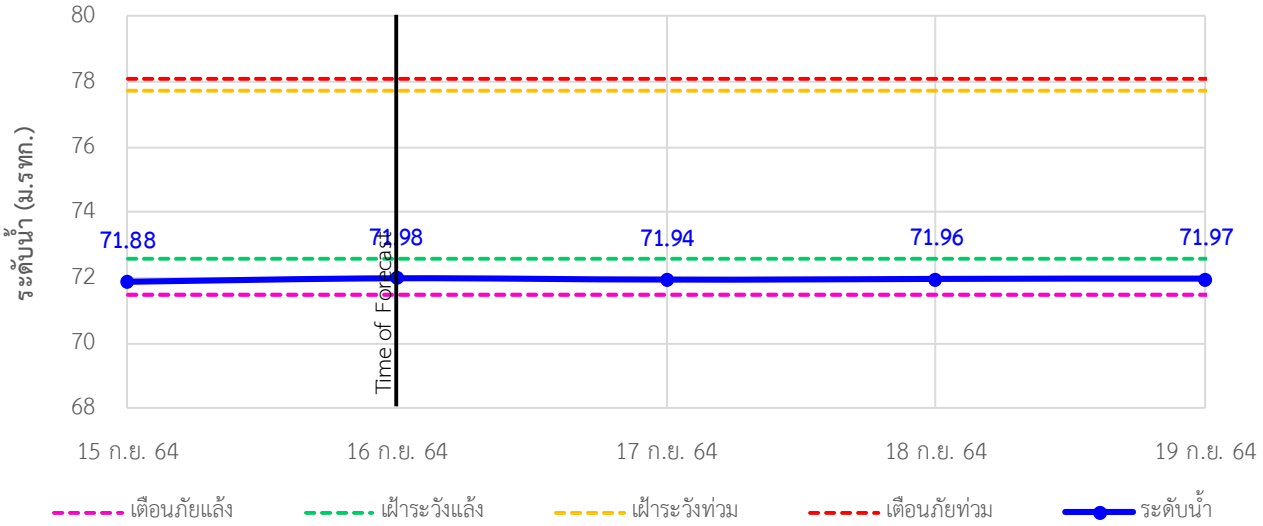

TC141101 สะพานตะนาวศรี ต.ตะนาวศรี อ.สวนผึ้ง จ.ราชบุรี

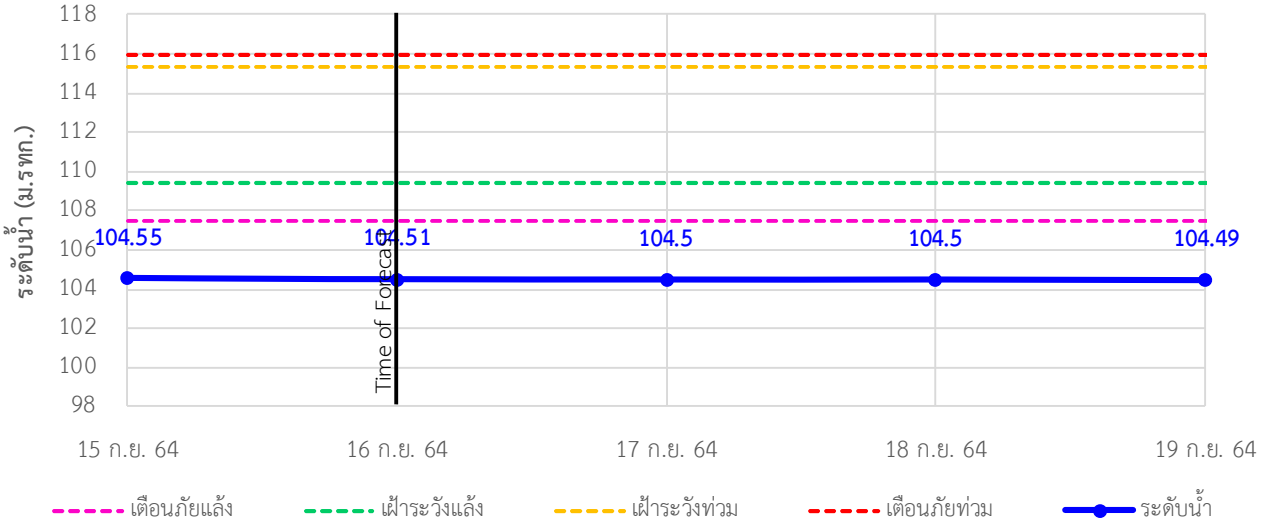

ระบบติดตามสถานการณ์น้ำทางไกลอัตโนมัติ

ศูนย์ป้องกันวิกฤติน้ำ กรมทรัพยากรน้ำ กระทรวงทรัพยากรธรรมชาติและสิ่งแวดล้อม

180/3 ถนนพระรามที่ 6 ซอย 34 แขวงสามเสนใน เขตพญาไท กรุงเทพมหานคร 10400 โทรศัพท์ 0 2271 6000

http://tele-maeklong.dwr.go.th

รายงานสถานการณ์ลุ่มน้ำแม่กลองวันที่ 16 กันยายน 2564

TC141002 สะพานวังปลาหมู ต.หนองหญ้า อ.เมือง จ.กาญจนบุรี

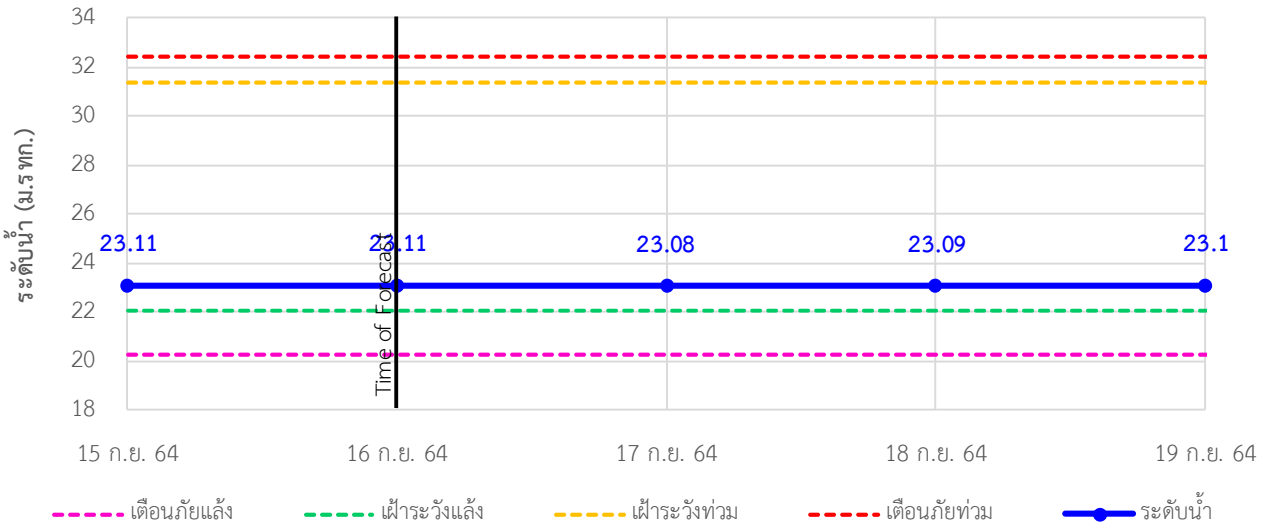

TC140606 สะพานแควใหญ่ ต.ท่ามะขาม อ.เมือง จ.กาญจนบุรี

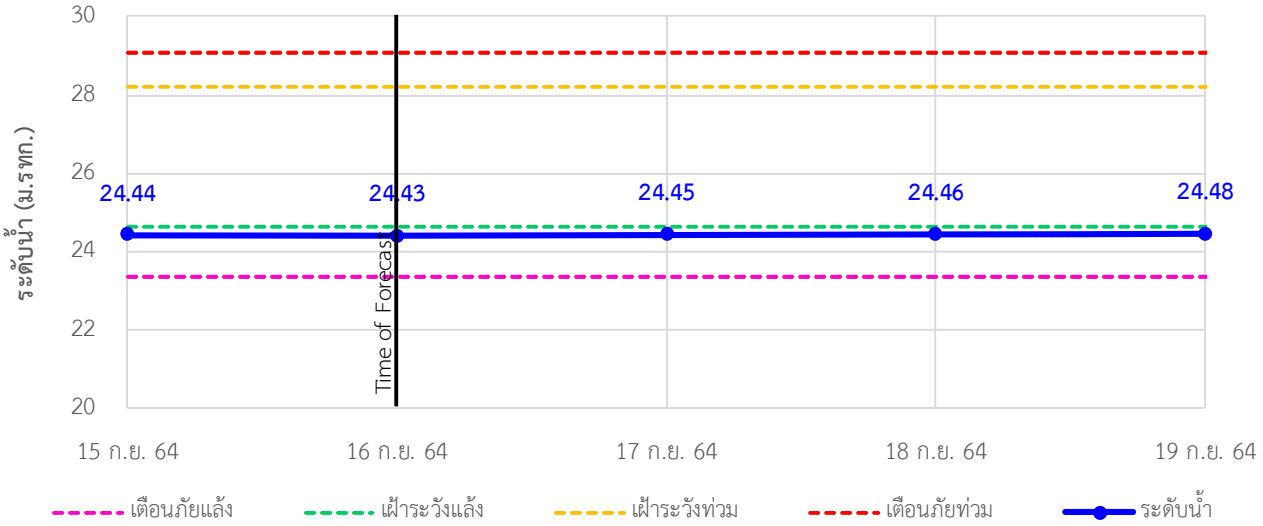

TC140101 สะพานบ้านท่าเรือ ต.ท่าเรือ อ.ท่ามะกา จ.กาญจนบุรี

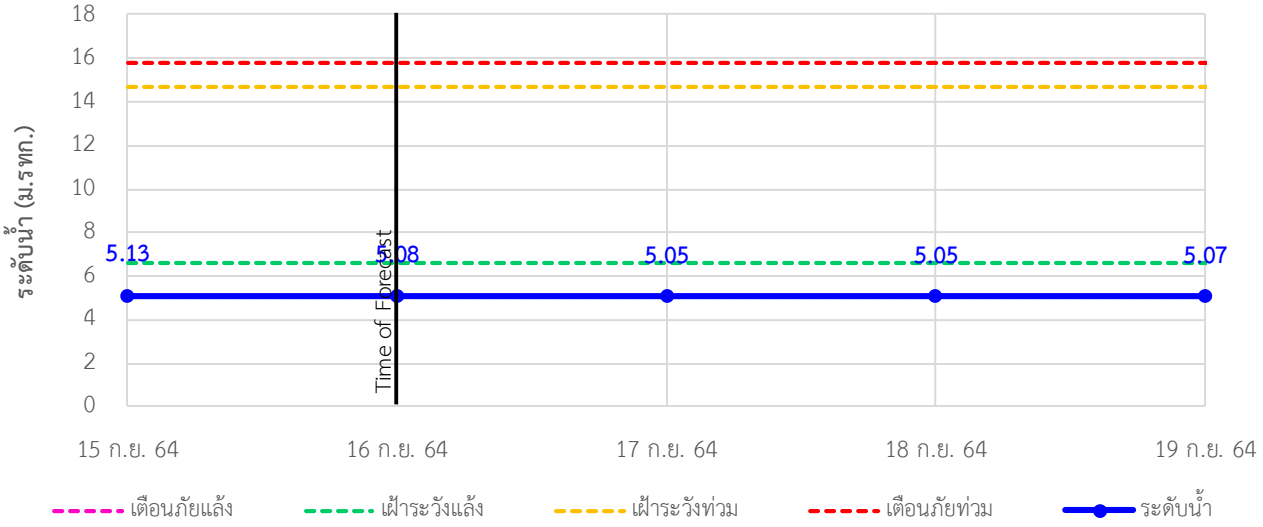

ระบบติดตามสถานการณ์น้ำทางไกลอัตโนมัติ

ศูนย์ป้องกันวิกฤติน้ำ กรมทรัพยากรน้ำ กระทรวงทรัพยากรธรรมชาติและสิ่งแวดล้อม

180/3 ถนนพระรามที่ 6 ซอย 34 แขวงสามเสนใน เขตพญาไท กรุงเทพมหานคร 10400 โทรศัพท์ 0 2271 6000

http://tele-maeklong.dwr.go.th

รายงานสถานการณ์ลุ่มน้ำแม่กลองวันที่ 16 กันยายน 2564

TC140102 สะพานเฉลิมพระเกียรติ 60 พรรษามหาราชินี ต.บ้านโป่ง อ.บ้านโป่ง จ.ราชบุรี

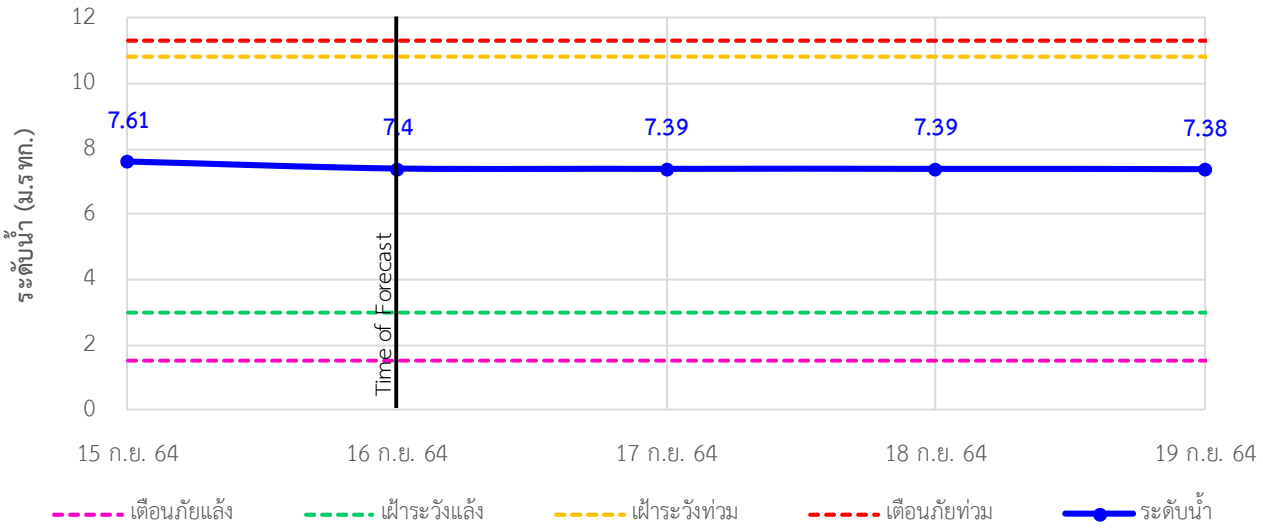

TC140103 สะพานธนะรัชต์ ต.หน้าเมือง อ.เมือง จ.ราชบุรี

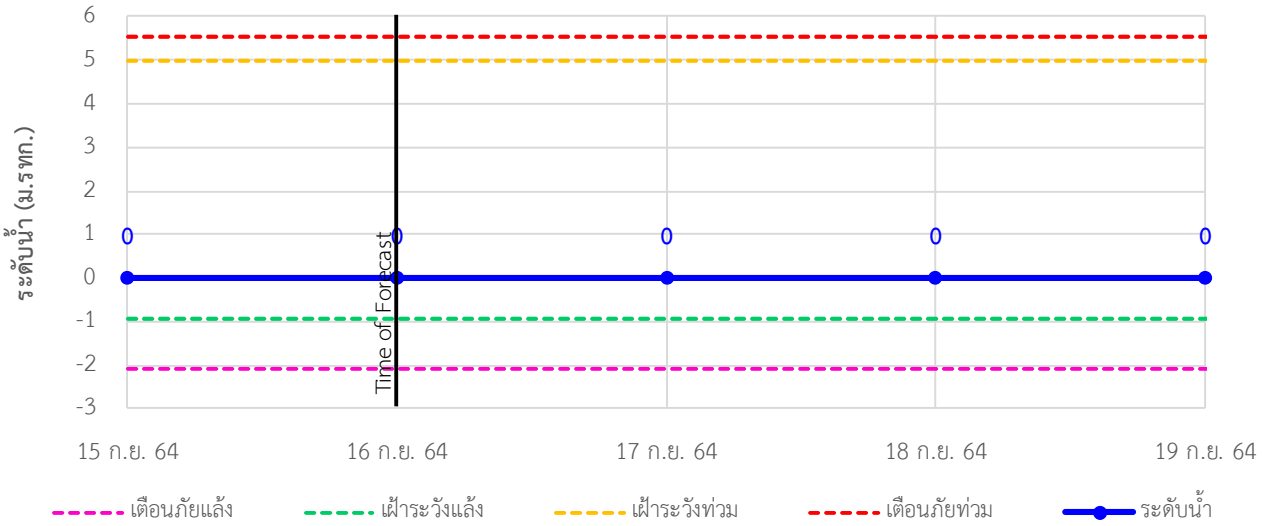

TC140104 สะพานสมเด็จพระศรีสุริเยนทร์ ต.อัมพวา อ.อัมพวา จ.สมุทรสงคราม

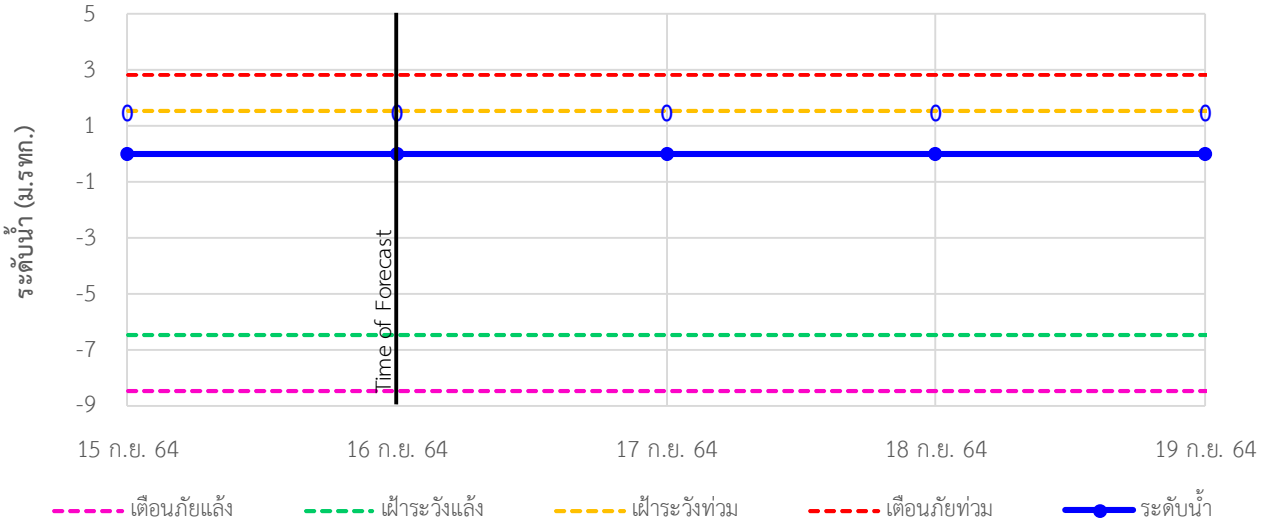

รายงานสถานการณ์ลุ่มน้ำแม่กลองวันที่ 16 กันยายน 2564

4) สรุปสถานการณ์น้ำ

สรุปสถานการณ์น้ำในพื้นที่ลุ่มน้ำแม่กลอง อยู่ในภาวะปกติ ระดับน้ำในลำน้ำส่วนใหญ่มีแนวโน้มเพิ่มขึ้น

รายงานสถานการณ์น้ำลุ่มน้ำบางปะกง-ปราจีนบุรี
วันที่ 16 กันยายน 2564

1) **สภาพภูมิอากาศ** (ที่มา : กรมอุตุนิยมวิทยา)

ลักษณะอากาศทั่วไป

พยากรณ์อากาศ 24 ชั่วโมงข้างหน้า ร่องมรสุมพาดผ่านภาคเหนือตอนล่าง ภาคกลาง และภาคตะวันออกเฉียงเหนือตอนล่าง ประกอบกับมรสุมตะวันตกเฉียงใต้ที่พัดปกคลุมทะเลอันดามัน ภาคใต้ และอ่าวไทยมีกำลังปานกลาง ลักษณะเช่นนี้ทำให้ประเทศไทยมีฝนตกต่อเนื่อง โดยมีฝนตกหนักบางแห่งบริเวณภาคเหนือ ภาคตะวันออกเฉียงเหนือ ภาคกลาง ภาคตะวันออก และภาคใต้ฝั่งตะวันตก

สำหรับคลื่นลมบริเวณทะเลอันดามันและอ่าวไทยมีกำลังอ่อนลง โดยทะเลอันดามันมีคลื่นสูง 1-2 เมตร และอ่าวไทยคลื่นสูงประมาณ 1 เมตร

สภาพอากาศภาคตะวันออก

มีฝนฟ้าคะนองร้อยละ 60 ของพื้นที่ และมีฝนตกหนักบางแห่ง บริเวณจังหวัดนครนายก ปราจีนบุรี ฉะเชิงเทรา ชลบุรี และระยอง อุณหภูมิต่ำสุด 24-26 องศาเซลเซียส อุณหภูมิสูงสุด 29-34 องศาเซลเซียส ลมตะวันตกเฉียงใต้ ความเร็ว 15-30 กม./ชม. ทะเลมีคลื่นสูงประมาณ 1 เมตร บริเวณที่มีฝนฟ้าคะนองคลื่นสูงมากกว่า 2 เมตร

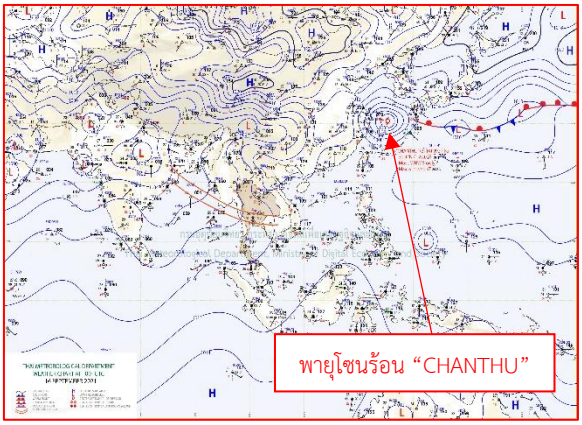

แผนที่อากาศวันที่ 16 ก.ย. 2564 เวลา 07.00 น.



ภาพถ่ายดาวเทียมวันที่ 16 ก.ย. 64 2564 เวลา 09.00 น.

2) **สถานการณ์ฝน**

จากข้อมูลสถานการณ์ฝนในพื้นที่ลุ่มน้ำบางปะกง-ปราจีนบุรี ของวันที่ 16 ก.ย. 2564 จากกรมอุตุนิยมวิทยา สถาบันสารสนเทศทรัพยากรน้ำ (องค์การมหาชน) กรมชลประทาน และกรมทรัพยากรน้ำ พบว่า มีฝนตกเล็กน้อยถึงปานกลาง บริเวณจังหวัดนครนายก ฉะเชิงเทรา ปราจีนบุรี สระแก้ว และชลบุรี โดยมีปริมาณฝน 4.0 – 25.2 มม.

ข้อมูลสถานการณ์ฝนในพื้นที่ลุ่มน้ำบางปะกง-ปราจีนบุรี ณ วันที่ 16 กันยายน 2564
(ข้อมูลจากกรมอุตุนิยมวิทยา เวลา 07.00 น.)

ลำดับ	พื้นที่	ปริมาณฝน (มม.)
1	อ.เมือง จ.นครนายก	4.0
2	อ.องค์รักษ์ จ.นครนายก	9.8
3	อ.สนามชัยเขต จ.ฉะเชิงเทรา	**23.4**
4	สนง.เกษตร จ.ฉะเชิงเทรา	**25.2**
5	อ.บางน้ำเปรี้ยว จ.ฉะเชิงเทรา	11.6
6	อ.ท่าตะเกียบ จ.ฉะเชิงเทรา	7.0
7	อ.ประจันตคาม จ.ปราจีนบุรี	**18.0**
8	อ.ศรีมโหสถ จ.ปราจีนบุรี	4.7
9	อ.นาดี จ.ปราจีนบุรี	4.1
10	อ.กบินทร์บุรี จ.ปราจีนบุรี	8.6
11	อ.เมือง จ.สระแก้ว	6.9
12	อ.เมือง จ.ชลบุรี	16.7

<u>หมายเหตุ</u>“ฝ” คือ ฝนวัดปริมาณไม่ได้ (ต่ำกว่า 0.1 มิลลิเมตร), “*” คือ ไม่ได้รับข้อมูล

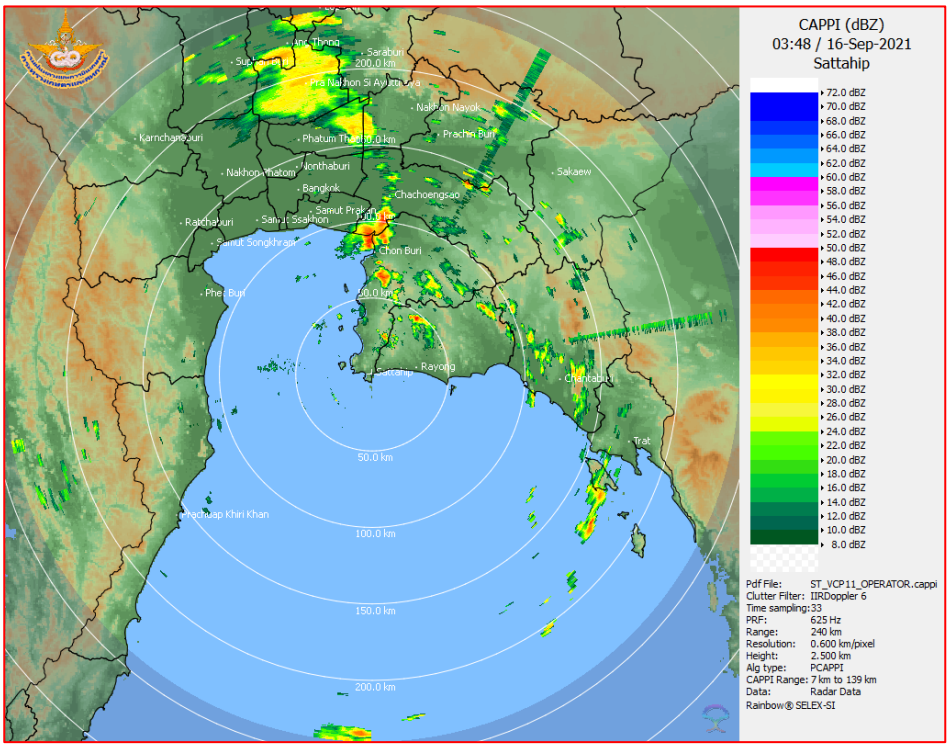

ภาพเรดาห์ตรวจอากาศ “สถานีสัตหีบ”
ณ วันที่ 16 กันยายน 2564 เวลา 10.48 น.
(ที่มา : กรมอุตุนิยมวิทยา)

สถานการณ์น้ำฝน

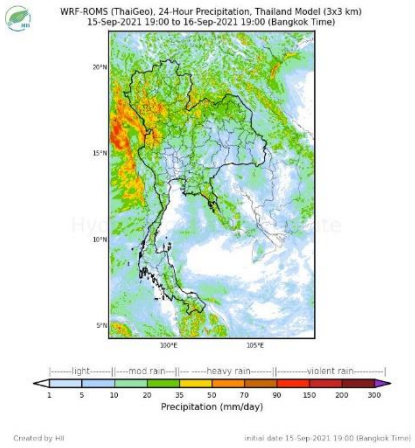	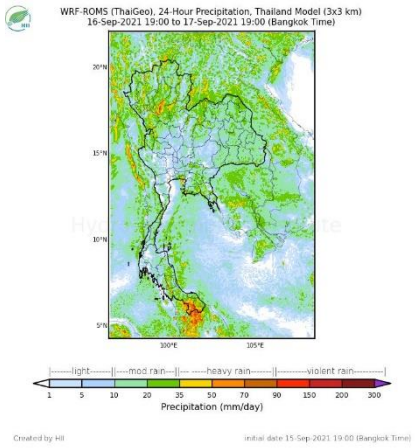
แผนที่การคาดการณ์น้ำฝนวันที่ 16 ก.ย. 64	แผนที่การคาดการณ์น้ำฝนวันที่ 17 ก.ย. 64
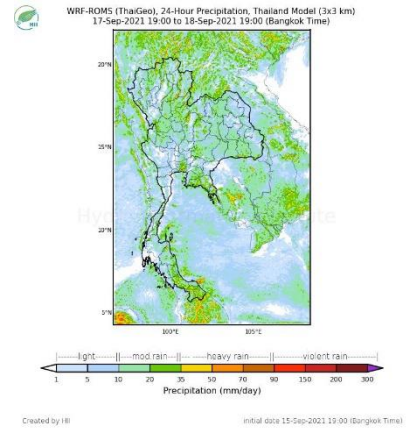	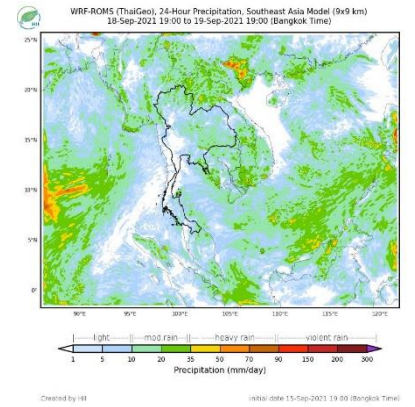
ผนที่การคาดการณ์น้ำฝนวันที่ 18 ก.ย. 64	แผนที่การคาดการณ์น้ำฝนวันที่ 19 ก.ย. 64
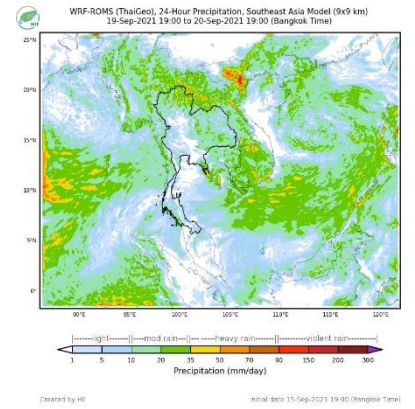	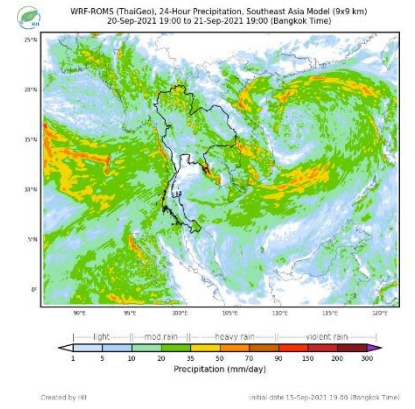
แผนที่การคาดการณ์น้ำฝนวันที่ 20 ก.ย. 64	แผนที่การคาดการณ์น้ำฝนวันที่ 21 ก.ย. 64
ที่มา : www.thaiwater.net	
ผลการคาดการณ์ปริมาณฝนล่วงหน้า	

3) ข้อมูลปริมาณน้ำในลำน้ำ

<u>สถานการณ์น้ำท่า</u> (12 - 16 ก.ย. 64 ที่มา : กรมชลประทาน เวลา 06.00 น.)

สถานี	อำเภอ	จังหวัด	ลุ่มน้ำ	ระดับตลิ่ง(ม.) / ความจุลำน้ำ (ลบ.ม./วิ.)	อาทิตย์ 12 ก.ย.	จันทร์ 13 ก.ย.	อังคาร 14 ก.ย.	พุธ 15 ก.ย.	พฤหัสบดี 16 ก.ย.	แนวโน้ม (เพิ่ม/ลด)
Kgt.19A	เกาะจันทร์	ชลบุรี	บางปะกง	4.8	1.99	1.89	1.78	1.73	1.72	ลดลง
				83.95	6.40	4.90	3.25	2.50	2.40	
Kgt.30	เทศบาลเมือง	ฉะเชิงเทรา	บางปะกง	1.70	-0.22	-0.23	-0.29	-0.28	-0.11	เพิ่มขึ้น
				น้ำหนุน	*	*	*	*	*	
Ny.1B	เมือง	นครนายก	บางปะกง	8.81	5.53	5.36	4.93	4.65	4.63	ลดลง
				263.90	47.20	40.40	25.90	17.50	16.90	
Ny.3	บ้านนา	นครนายก	บางปะกง	6.26	4.14	4.12	4.06	3.98	3.87	ลดลง
				76.40	8.80	8.40	7.20	5.60	3.40	
Ny.4	เมือง	ปราจีนบุรี	บางปะกง	3.34	1.38	1.21	1.00	1.04	*	*
				185.00	25.20	18.40	12.00	13.20	*	
Ny.7	เมือง	นครนายก	บางปะกง	6.56	4.50	4.44	4.30	4.41	4.34	ลดลง
				*	*	*	*	*	*	
Kgt.1	เมือง	ปราจีนบุรี	ปราจีนบุรี	4.13	3.75	3.81	3.82	3.84	3.83	ลดลง
				774.00	*	*	*	*	*	
Kgt.3	กบินทร์บุรี	ปราจีนบุรี	ปราจีนบุรี	8.79	9.67	9.68	9.62	9.50	9.29	ลดลง
				543.90	644.40	645.60	638.40	624.00	598.90	
Kgt.6	ศรีมหาโพธิ	ปราจีนบุรี	ปราจีนบุรี	7.10	6.51	6.62	6.72	6.71	6.64	ลดลง
				-	*	*	*	*	*	
Kgt.9	เขาฉกรรจ์	สระแก้ว	ปราจีนบุรี	10.00	5.67	4.56	4.30	4.24	5.16	เพิ่มขึ้น
				502.50	156.60	64.70	41.30	35.90	130.60	
Kgt.10	เมือง	สระแก้ว	ปราจีนบุรี	11.00	8.99	7.59	6.27	6.15	6.50	เพิ่มขึ้น
				300.00	189.50	124.05	49.30	39.00	72.00	
Kgt.13A	กบินทร์บุรี	ปราจีนบุรี	ปราจีนบุรี	16.17	14.16	14.27	14.25	13.82	13.27	ลดลง
				420.20	301.30	303.35	306.25	282.60	252.35	
Kgt.14	นาดี	ปราจีนบุรี	ปราจีนบุรี	7.06	2.44	2.18	2.06	2.09	2.29	เพิ่มขึ้น
				352.60	20.20	12.60	10.20	10.80	15.70	

หมายเหตุ* ไม่ได้รับข้อมูล

ปริมาณน้ำในลำน้ำในพื้นที่ลุ่มน้ำบางปะกง-ปราจีนบุรี วันที่ 16 กันยายน 2564

สถานีเชิงสะพานฉะเชิงเทรา ต.หน้าเมือง อ.เมือง จ.ฉะเชิงเทรา
(ลุ่มน้ำบางปะกง – แม่น้ำบางปะกง)

4) สรุป

- สถานการณ์น้ำในลุ่มน้ำบางปะกง อยู่ในภาวะปกติ และระดับน้ำในลำน้ำส่วนใหญ่มีแนวโน้มลดลง
- สถานการณ์น้ำในลุ่มน้ำปราจีนบุรี อยู่ในภาวะปกติ และระดับน้ำในลำน้ำส่วนใหญ่มีแนวโน้มลดลง

รายงานสถานการณ์น้ำลุ่มน้ำทะเลสาบสงขลา
วันที่ 16 กันยายน 2564

1. สภาพภูมิอากาศ

ลักษณะอากาศทั่วไป (ที่มา: กรมอุตุนิยมวิทยา)

พยากรณ์อากาศ 24 ชั่วโมงข้างหน้า ร่องมรสุมพาดผ่านภาคกลาง และภาคตะวันออก ประกอบกับมรสุมตะวันตกเฉียงใต้ที่พัดปกคลุมทะเลอันดามัน ภาคใต้ และอ่าวไทยมีกำลังปานกลาง ลักษณะเช่นนี้ทำให้ประเทศไทยมีฝนตกต่อเนื่อง โดยมีฝนตกหนักบางแห่งบริเวณภาคเหนือ ภาคกลาง ภาคตะวันออก

และภาคใต้ฝั่งตะวันตก ขอให้ประชาชนที่อาศัยอยู่ในพื้นที่เสี่ยงภัยบริเวณดังกล่าว ระวังอันตรายจากฝนตกหนักและฝนที่ตกสะสมซึ่งอาจทำให้เกิดน้ำท่วมฉับพลัน และน้ำป่าไหลหลากไว้ด้วย

สำหรับคลื่นลมบริเวณทะเลอันดามันและอ่าวไทยมีกำลังอ่อนลง โดยทะเลอันดามันมีคลื่นสูง 1-2 เมตร และอ่าวไทยคลื่นสูงประมาณ 1 เมตร บริเวณที่มีฝนฟ้าคะนองคลื่นสูงมากกว่า 2 เมตร ขอให้ชาวเรือเดินเรือด้วยความระมัดระวัง และหลีกเลี่ยงบริเวณที่มีฝนฟ้าคะนองไว้ด้วย

สภาพอากาศภาคใต้ (ฝั่งตะวันออก) มีฝนฟ้าคะนองร้อยละ 40 ของพื้นที่ ส่วนมากบริเวณจังหวัดเพชรบุรี ประจวบคีรีขันธ์ ปัตตานี ยะลา และนราธิวาส อุณหภูมิต่ำสุด 23-25 องศาเซลเซียส อุณหภูมิสูงสุด 30-33 องศาเซลเซียส ลมตะวันตกเฉียงใต้ ความเร็ว 15-30 กม./ชม. ทะเลมีคลื่นสูงประมาณ 1 เมตร บริเวณที่มีฝนฟ้าคะนองคลื่นสูง 1-2 เมตร

ผลคาดการณ์ปริมาณน้ำฝนล่วงหน้า 1-7 วัน ภาคใต้ (ฝั่งตะวันออก)

มีฝนฟ้าคะนอง ร้อยละ 40-60 ของพื้นที่ ตลอดช่วง โดยมีฝนตกหนักในช่วงวันที่ 21 - 22 ก.ย. 64 อุณหภูมิต่ำสุด 23-26 องศาเซลเซียส อุณหภูมิสูงสุด 31-34 องศาเซลเซียส ลมตะวันตกเฉียงใต้ ความเร็ว 15-30 กม./ชม. ทะเลมีคลื่นสูงประมาณ 1 เมตร บริเวณที่มีฝนฟ้าคะนองคลื่นสูง 1-2 เมตร

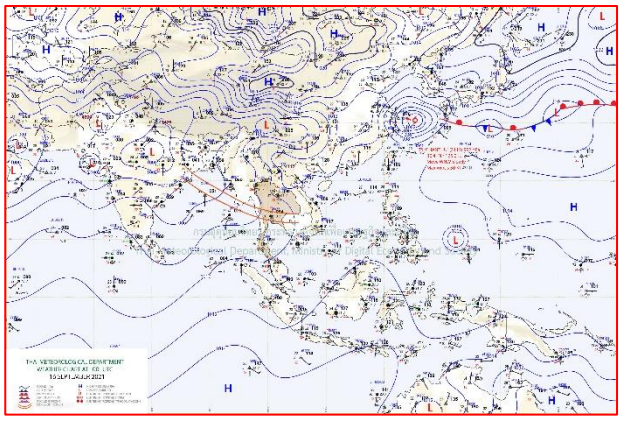

แผนที่อากาศ วันที่ 16 ก.ย. 2564 เวลา 07.00 น.



ภาพถ่ายจากดาวเทียม วันที่ 16 ก.ย. 2564

สถานการณ์ฝน

จากข้อมูลสถานการณ์ฝนในพื้นที่ลุ่มน้ำทะเลสาบสงขลา ภาคใต้ (ฝั่งตะวันออก) ของวันที่ 15 กันยายน 2564 จากกรมทรัพยากรน้ำ กรมอุตุนิยมวิทยา กรมชลประทาน และสถาบันสารสนเทศทรัพยากรน้ำ (องค์การมหาชน) พบว่า มีฝนตกในพื้นที่ลุ่มน้ำทะเลสาบสงขลา

ข้อมูลสถานการณ์ฝนในพื้นที่ลุ่มน้ำทะเลสาบสงขลา ณ วันที่ 15 กันยายน 2564 เวลา 07.00 น.

ลุ่มน้ำ	จังหวัด*	ปริมาณฝน 24 ชม.(มม.)
ทะเลสาบสงขลา	นครศรีธรรมราช	0.1
	พัทลุง สกษ.	0.2
	สงขลา	1.7
หมายเหตุ " - " คือ ยังไม่ได้รับรายงาน, *จังหวัดมีพื้นที่ลุ่มน้ำมากกว่าร้อยละ 50 ขึ้นไป		

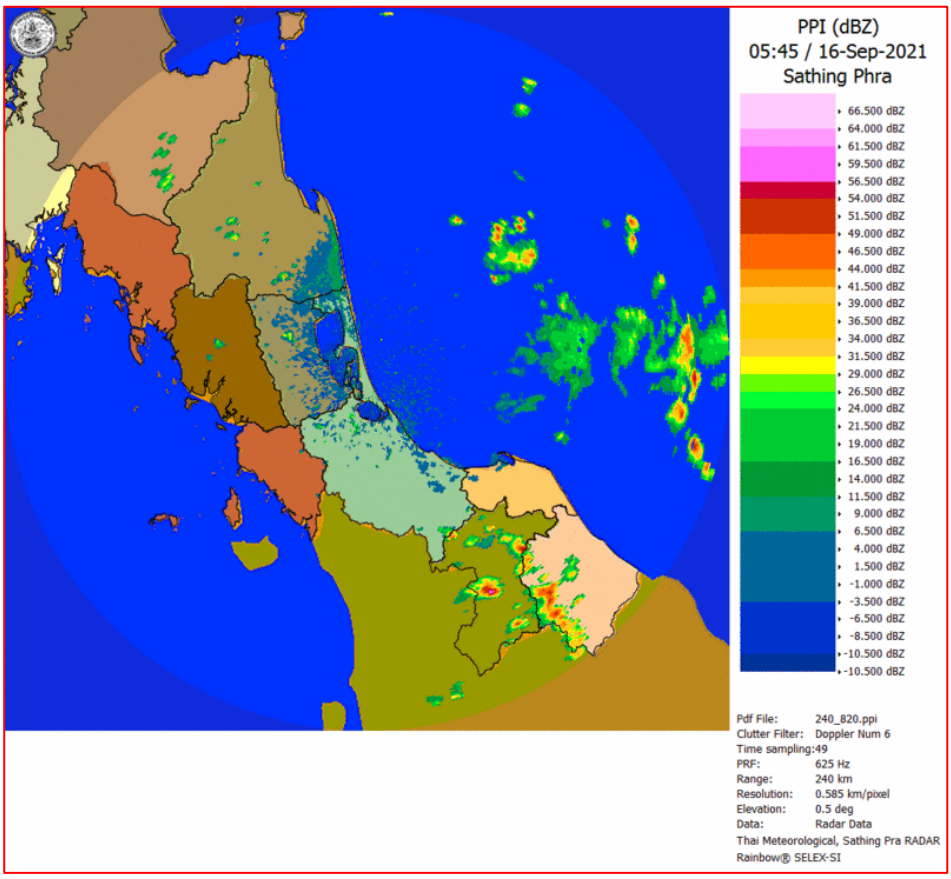

ภาพเรดาห์ตรวจอากาศ "สทิงพระ"

ณ วันที่ 16 กันยายน 2564 เวลา 12.45 น.

(ที่มา : กรมอุตุนิยมวิทยา https://weather.tmd.go.th/phs.php)

สถานการณ์น้ำฝน (แผนภาพคาดการณ์ฝนล่วงหน้าความละเอียดสูง WRF-ROMS Model)

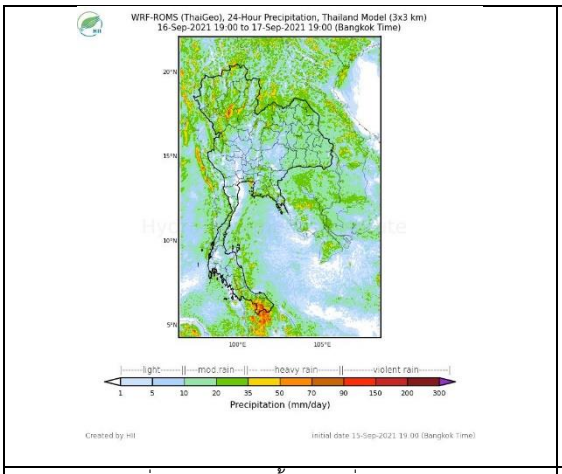

แผนที่การคาดการณ์น้ำฝนวันที่ 17 ก.ย. 64

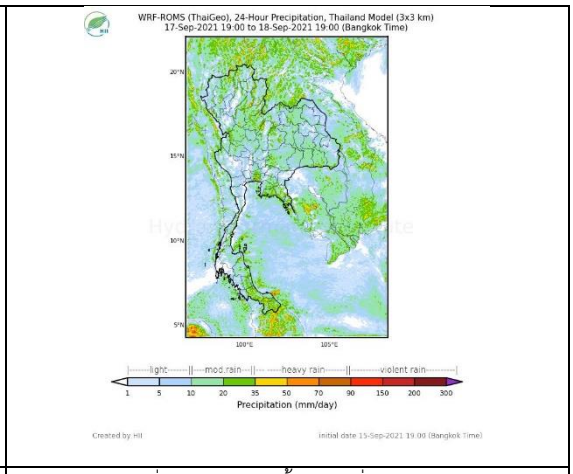

แผนที่การคาดการณ์น้ำฝนวันที่ 18 ก.ย. 64

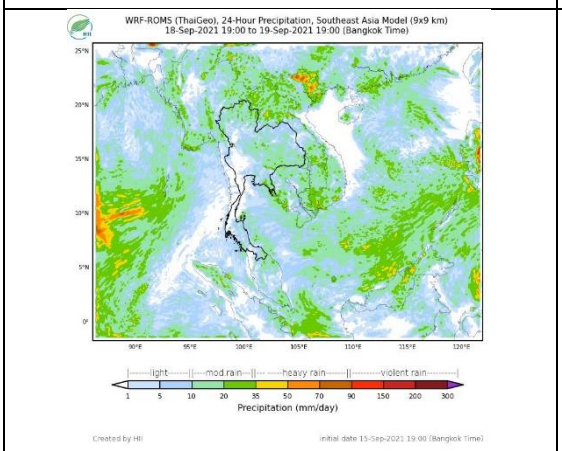

แผนที่การคาดการณ์น้ำฝนวันที่ 19 ส.ค. 64

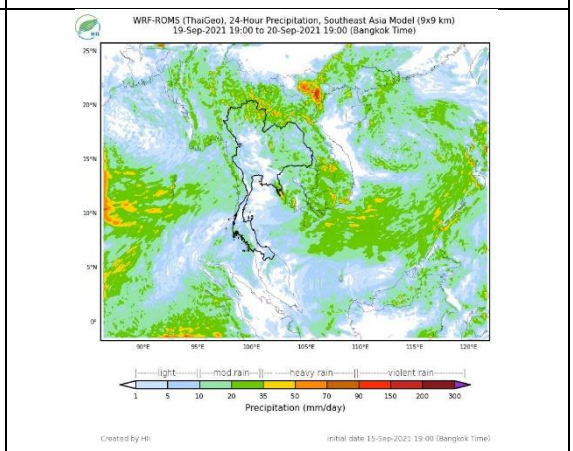

แผนที่การคาดการณ์น้ำฝนวันที่ 20 ก.ย. 64

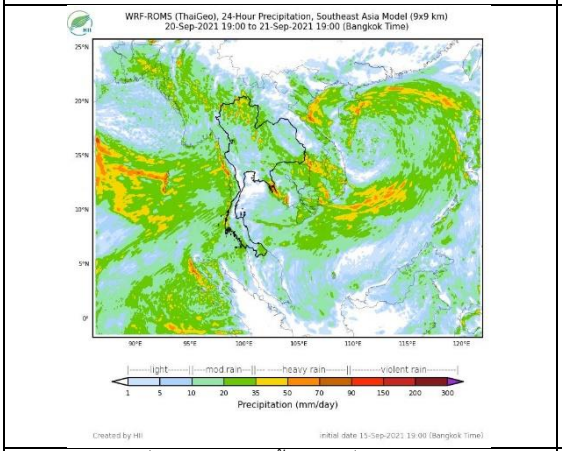

แผนที่การคาดการณ์น้ำฝนวันที่ 21 ก.ย. 64

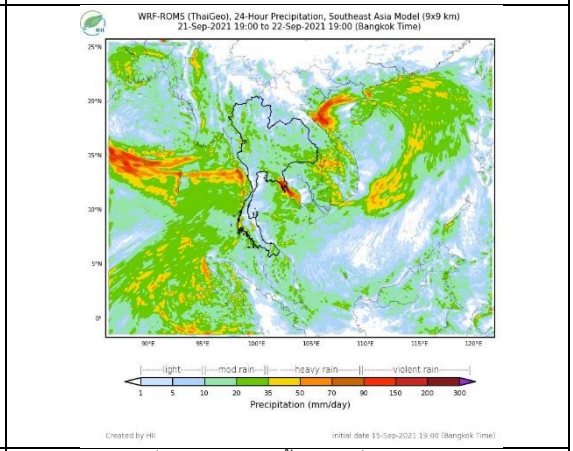

แผนที่การคาดการณ์น้ำฝนวันที่ 22 ก.ย. 64

ที่มา : www.thaiwater.net

2. ข้อมูลปริมาณน้ำในลำน้ำ

สถานการณ์น้ำท่า (12 – 16 ก.ย. 2564 ที่มา: กรมชลประทาน)

สถานี	ลุ่มน้ำ	อำเภอ	จังหวัด	ระดับน้ำ-ม. / ปริมาณน้ำ-ลบ.ม./วิ. (ระดับเตือนภัย)	อาทิตย์ 12 ก.ย.	จันทร์ 13 ก.ย.	อังคาร 14 ก.ย.	พุธ 15 ก.ย.	พฤหัส 16 ก.ย.	แนวโน้ม (เพิ่ม/ลด)
X.170	ทะเลสาบสงขลา	ศรีนครินทร์	พัทลุง	25.20	20.83	20.82	20.79	20.92	20.87	ลดลง
				290.00	8.05	7.70	6.65	11.20	9.45	
X.265	ทะเลสาบสงขลา	เมือง	พัทลุง	8.00	6.36	6.52	6.53	6.56	6.64	เพิ่มขึ้น
				-	-	-	-	-	-	
X.44	ทะเลสาบสงขลา	หาดใหญ่	สงขลา	7.40	0.32	0.10	-0.05	0.08	0.25	เพิ่มขึ้น
				534.00	15.60	9.00	4.50	8.40	13.50	
X.90	ทะเลสาบสงขลา	คลองหอยโข่ง	สงขลา	9.53	2.52	2.44	2.45	2.54	2.64	เพิ่มขึ้น
				908.00	20.80	17.60	18.00	21.60	25.60	
X.173A	ทะเลสาบสงขลา	สะเดา	สงขลา	16.13	10.10	9.84	9.79	10.36	9.95	ลดลง
				259.00	8.00	5.40	4.90	10.90	6.50	
X.174	ทะเลสาบสงขลา	หาดใหญ่	สงขลา	8.88	4.22	4.21	4.20	4.20	4.19	ลดลง
				210.60	1.10	1.05	1.00	1.00	0.95	



สถานีคลองอู่ตะเภาตอนล่าง - ต.หาดใหญ่ อ.หาดใหญ่ จ.สงขลา

(ลุ่มน้ำทะเลสาบสงขลา)

(หมายเหตุ ที่มา : http://mekhala.dwr.go.th/cctv/)

3. สรุป

สถานการณ์น้ำในลุ่มน้ำทะเลสาบสงขลาประจำวันที่ 16 กันยายน 2564

สถานการณ์น้ำในลำน้ำโดยทั่วไปอยู่ในภาวะเฝ้าระวังน้ำน้อย ระดับน้ำในลำน้ำส่วนใหญ่มีแนวโน้มลดลง เพิ่มขึ้น

รายงานระดับน้ำจากกล้อง CCTV

รายงานระดับน้ำจากกล้อง CCTV

ณ. วันที่ 16 กันยายน พ.ศ. 2564

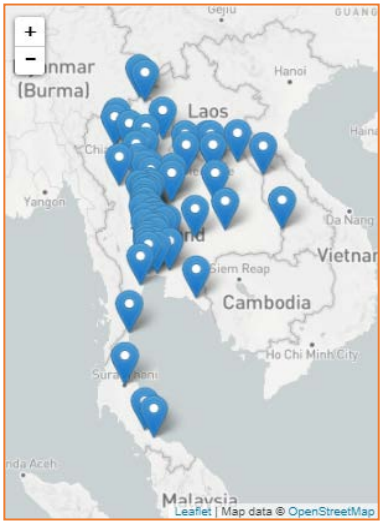

สรุปสถานการณ์น้ำในลำน้ำสายหลัก

สะพานพระแม่ย่า – อ.เมือง จ.สุโขทัย (ลุ่มน้ำยม) สถานการณ์น้ำปกติ
แม่น้ำเลย อ.เมือง จ.เลย (ลุ่มน้ำโขง) สถานการณ์น้ำปกติ
บ้านท้ายดง อ.สามโคก จ.ปทุมธานี (ลุ่มน้ำเจ้าพระยา) สถานการณ์น้ำปกติ
สะพานบุญรัตน์ประชานุวัฒน์ อ.สามพราน จ.นครปฐม (ลุ่มน้ำท่าจีน) สถานการณ์น้ำปกติ
สถานีอู่ตะเภาตอนล่าง – อ.หาดใหญ่ จ.สงขลา (ลุ่มน้ำทะเลสาบสงขลา) สถานการณ์น้ำปกติ
สถานีบ้านปากร้องห้วยจี้ - อ.บ้านตาก จ.ตาก (ลุ่มน้ำปิง-วัง-สะแกกรัง-ป่าสัก) สถานการณ์น้ำปกติ
สะพานบ้านปางหมู อ.เมือง จ.แม่ฮ่องสอน (ลุ่มน้ำสาละวิน) สถานการณ์น้ำปกติ
สะพานแควใหญ่ อ.เมือง จ.กาญจนบุรี (ลุ่มน้ำแม่กลอง) สถานการณ์น้ำปกติ

สะพานพระแม่ย่า - อ.เมือง จ.สุโขทัย
(ลุ่มน้ำยม)

ระดับน้ำปัจจุบัน	47.60	ม.รทก.
ระดับตลิ่งต่ำสุด	48.59	ม.รทก.
ระดับท้องน้ำ	-	ม.รทก.

สะพานบางระกำ - อ.บางระกำ จ.พิษณุโลก
(ลุ่มน้ำยม)

ระดับน้ำปัจจุบัน	35.50	ม.รทก.
ระดับตลิ่งต่ำสุด	31.73	ม.รทก.
ระดับท้องน้ำ	-	ม.รทก.

สะพานบ้านโพทะเล - อ.โพทะเล จ.พิจิตร
(ลุ่มน้ำยม)

ระดับน้ำปัจจุบัน	29.10	ม.รทก.
ระดับตลิ่งต่ำสุด	31.63	ม.รทก.
ระดับท้องน้ำ	20.59	ม.รทก.

สถานีแม่น้ำเลย - อ.เมือง จ.เลย
(ลุ่มน้ำโขง)

ระดับน้ำปัจจุบัน	238.10	ม.รทก.
ระดับตลิ่งต่ำสุด	-	ม.รทก.
ระดับท้องน้ำ	-	ม.รทก.

วัดศรีชมพูองค์ตื้อ - อ.ท่าบ่อ จ.หนองคาย
(ห้วยโมง/โขงอีสาน)

ระดับน้ำปัจจุบัน	165.20	ม.รทก.
ระดับตลิ่งต่ำสุด	167.09	ม.รทก.
ระดับท้องน้ำ	156.60	ม.รทก.

บ้านเหล่านกชุม - อ.เมือง จ.ขอนแก่น
(ลุ่มน้ำชี)

ระดับน้ำปัจจุบัน	145.10	ม.รทก.
ระดับตลิ่งต่ำสุด	149.71	ม.รทก.
ระดับท้องน้ำ	141.00	ม.รทก.

บ้านยางมณี - อ.โพธิ์ทอง จ.อ่างทอง
(ลุ่มน้ำเจ้าพระยา)

ระดับน้ำปัจจุบัน	6.31	ม.รทก.
ระดับตลิ่งต่ำสุด	-	ม.รทก.
ระดับท้องน้ำ	-	ม.รทก.

บ้านท้ายดง - อ.สามโคก จ.ปทุมธานี
(ลุ่มน้ำเจ้าพระยา)

ระดับน้ำปัจจุบันต่ำกว่าสตาฟ

ระดับตลิ่งต่ำสุด	-	ม.รทก.
ระดับท้องน้ำ	-	ม.รทก.

อุทัยใหม่ - อ.เมือง จ.อุทัยธานี
(ลุ่มน้ำสะแกกรัง)

ระดับน้ำปัจจุบัน	17.10	ม.รทก.
ระดับตลิ่งต่ำสุด	-	ม.รทก.
ระดับท้องน้ำ	-	ม.รทก.

สะพานบุญรัตน์ประชานุวัตน์ – อ.สามพราน
จ.นครปฐม (ลุ่มน้ำท่าจีน)

ระดับน้ำปัจจุบัน	-0.22	ม.รทก.
ระดับตลิ่งต่ำสุด	1.46	ม.รทก.
ระดับท้องน้ำ	-7.22	ม.รทก.

http://mekhala.dwr.go.th

เชิงสะพานฉะเชิงเทรา - อ.เมือง จ.ฉะเชิงเทรา

(ลุ่มน้ำบางปะกง)

ระดับน้ำปัจจุบันต่ำกว่าสตาฟ

ระดับตลิ่งต่ำสุด	1.90	ม.รทก.
ระดับท้องน้ำ	-	ม.รทก.

ตรงข้ามวัดจันทนาราม - อ.เมือง จ.จันทบุรี

(ลุ่มน้ำชายฝั่งตะวันออก)

ระดับน้ำปัจจุบันต่ำกว่าสตาฟ

ระดับตลิ่งต่ำสุด	0.20	ม.รทก.
ระดับท้องน้ำ	-	ม.รทก.

เทศบาลเมืองเพชรบุรี - อ.เมือง จ.เพชรบุรี

(ลุ่มน้ำเพชรบุรี)

ระดับน้ำปัจจุบัน	0.90	ม.รทก.
ระดับตลิ่งต่ำสุด	4.33	ม.รทก.
ระดับท้องน้ำ	0.01	ม.รทก.

สถานีอู่ตะเภาตอนล่าง – อ.หาดใหญ่ จ.สงขลา

(ลุ่มน้ำทะเลสาบสงขลา)

ระดับน้ำปัจจุบัน	0.30	ม.รทก
ระดับตลิ่งต่ำสุด	8.93	ม.รทก.
ระดับท้องน้ำ	-1.93	ม.รทก.

สถานีวัดแม่น้ำโขง (MRC) - อ.เชียงคาน จ.เลย

(ลุ่มน้ำโขง)

ระดับน้ำปัจจุบัน	8.50	ม.รทก.
ระดับตลิ่งต่ำสุด	-	ม.รทก.
ระดับท้องน้ำ	-	ม.รทก.

สถานีบ้านปากร้องห้วยจี้ - อ.บ้านตาก จ.ตาก

(ลุ่มน้ำปิง-วัง-สะแกกรัง-ป่าสัก)

ระดับน้ำปัจจุบัน	117.67	ม.รทก.
ระดับตลิ่งต่ำสุด	120.45	ม.รทก.
ระดับท้องน้ำ	114.47	ม.รทก.

http://mekhala.dwr.go.th

สถานีบ้านจางวาง - อ.หล่มสัก จ.เพชรบูรณ์
(ลุ่มน้ำปิง-วัง-สะแกกรัง-ป่าสัก)

ระดับน้ำปัจจุบัน	134.10	ม.รทก.
ระดับตลิ่งต่ำสุด	135.46	ม.รทก.
ระดับท้องน้ำ	127.24	ม.รทก.

สถานีแม่น้ำป่าสัก - อ.เมือง จ.เพชรบูรณ์
(ลุ่มน้ำปิง-วัง-สะแกกรัง-ป่าสัก)

ระดับน้ำปัจจุบัน	113.49	ม.รทก.
ระดับตลิ่งต่ำสุด	114.98	ม.รทก.
ระดับท้องน้ำ	104.53	ม.รทก.

สะพานประวัติศาสตร์ฯ - อ.ปาย จ.แม่ฮ่องสอน
(ลุ่มน้ำสาละวิน)

ระดับน้ำปัจจุบัน	476.40	ม.รทก.
ระดับตลิ่งต่ำสุด	483.06	ม.รทก.
ระดับท้องน้ำ	475.77	ม.รทก.

สะพานข้ามคลองแม่ลาง - อ.ปางมะผ้า จ.แม่ฮ่องสอน
(ลุ่มน้ำสาละวิน)

ระดับน้ำปัจจุบัน	581.40	ม.รทก.
ระดับตลิ่งต่ำสุด	592.34	ม.รทก.
ระดับท้องน้ำ	581.23	ม.รทก.

สะพานบ้านปางหมู - อ.เมือง จ.แม่ฮ่องสอน
(ลุ่มน้ำสาละวิน)

ระดับน้ำปัจจุบัน	200.40	ม.รทก.
ระดับตลิ่งต่ำสุด	202.98	ม.รทก.
ระดับท้องน้ำ	196.45	ม.รทก.

สะพานข้ามห้วยแม่สอด - อ.แม่สอด จ.ตาก
(ลุ่มน้ำสาละวิน)

ระดับน้ำปัจจุบัน	205.54	ม.รทก.
ระดับตลิ่งต่ำสุด	207.82	ม.รทก.
ระดับท้องน้ำ	203.37	ม.รทก.

http://mekhala.dwr.go.th

สะพานแควใหญ่ - อ.เมือง จ.กาญจนบุรี

(ลุ่มน้ำแม่กลอง)

ระดับน้ำปัจจุบัน	24.42	ม.รทก
ระดับตลิ่งต่ำสุด	28.28	ม.รทก.
ระดับท้องน้ำ	20.86	ม.รทก.

สะพานบ้านหนองปรือ - อ.หนองปรือ จ.กาญจนบุรี

(ลุ่มน้ำแม่กลอง)

ระดับน้ำปัจจุบัน	143.55	ม.รทก
ระดับตลิ่งต่ำสุด	147.06	ม.รทก.
ระดับท้องน้ำ	140.73	ม.รทก.

สะพานบ้านท่าเรือ - อ.ท่ามะกา จ.กาญจนบุรี

(ลุ่มน้ำแม่กลอง)

ระดับน้ำปัจจุบัน	5.09	ม.รทก
ระดับตลิ่งต่ำสุด	14.82	ม.รทก.
ระดับท้องน้ำ	2.90	ม.รทก.

สะพานเฉลิมพระเกียรติ 60 พรรษา

อ.บ้านโป่ง จ.ราชบุรี (ลุ่มน้ำแม่กลอง)

ระดับน้ำปัจจุบัน	7.94	ม.รทก
ระดับตลิ่งต่ำสุด	17.63	ม.รทก.
ระดับท้องน้ำ	5.68	ม.รทก.

สะพานธนะรัชต์ - อ.เมือง จ.ราชบุรี

(ลุ่มน้ำแม่กลอง)

ระดับน้ำปัจจุบัน	-0.20	ม.รทก
ระดับตลิ่งต่ำสุด	5.10	ม.รทก.
ระดับท้องน้ำ	-7.75	ม.รทก.

http://mekhala.dwr.go.th