
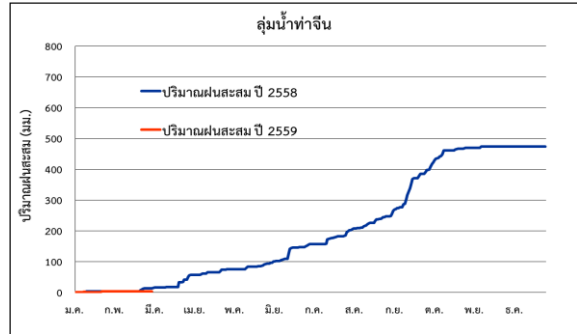
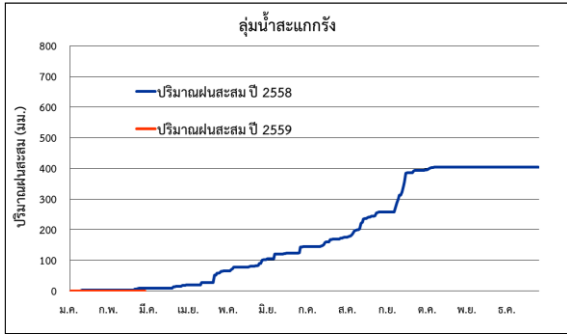



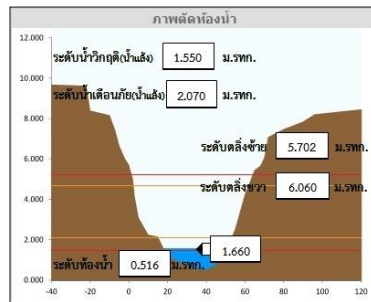
สถานการณ์น้ำประจำวันที่ 4 มี.ค. 2559 เวลา 09.00 น.
 โครงการระบบตรวจวัดสถานภาพน้ำทางไกลอัตโนมัติ กลุ่มน้ำท่าจีน
 กรมทรัพยากรน้ำ

สถานการณ์ปริมาณน้ำฝน  เมื่อวานนี้(วันที่ 3 มี.ค.2559) กลุ่มน้ำสะแกกรังและกลุ่มน้ำท่าจีน ไม่มีสถานการณ์ฝนตก จากกราฟปริมาณน้ำฝนสะสมตั้งแต่ มี.ค.2559 พบว่าปริมาณน้ำฝนสะสมของกลุ่มน้ำสะแกกรังและกลุ่มน้ำท่าจีนอยู่ในเกณฑ์ปริมาณฝนต่ำมาก



สถานการณ์ระดับน้ำ  ในกลุ่มน้ำสะแกกรัง ปริมาณน้ำอยู่ในเกณฑ์น้ำแล้ง และกลุ่มน้ำท่าจีน ปริมาณน้ำอยู่ในเกณฑ์น้ำปกติ มีสถานการณ์น้ำ ดังนี้

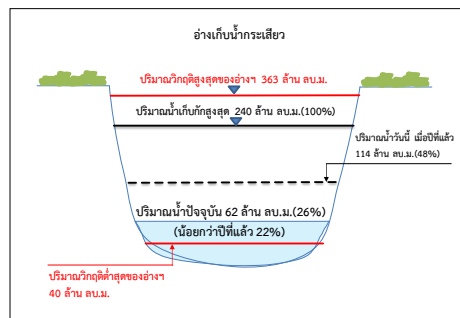
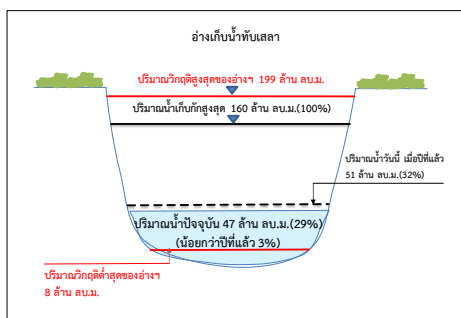
- วิกฤติ(น้ำแล้ง) ที่สถานีแม่น้ำตากแดดที่สะพานข้ามแควตากแดด(110501)
- ฝักระวัง(น้ำแล้ง) ที่สถานีแม่น้ำท่าจีนที่สะพานข้ามแม่น้ำท่าจีน(ทางหลวง 3365)(130108)



สถานีแม่น้ำตากแดดที่สะพานข้ามแควตากแดด สถานีแม่น้ำท่าจีนที่สะพานข้ามแม่น้ำท่าจีน(ทางหลวง 3365)

สถานการณ์น้ำในอ่างเก็บน้ำทับเสลา (วันที่ 3 มี.ค.2559) มีปริมาณน้ำกักเก็บปัจจุบัน 47 ล้าน ลบ.ม.หรือ 29% ของปริมาณน้ำกักเก็บทั้งหมดและมีปริมาณน้ำใช้การได้ 30 ล้าน ลบ.ม. หรือ 19% ของปริมาณน้ำที่ใช้การได้ทั้งหมด(ที่มา : กรมชลประทาน)

สถานการณ์น้ำในอ่างเก็บน้ำกระเสียว (วันที่ 3 มี.ค.2559) มีปริมาณน้ำกักเก็บปัจจุบัน 62 ล้าน ลบ.ม.หรือ 26% ของปริมาณน้ำกักเก็บทั้งหมดและมีปริมาณน้ำใช้การได้ 22 ล้าน ลบ.ม. หรือ 9% ของปริมาณน้ำที่ใช้การได้ทั้งหมด(ที่มา : กรมชลประทาน)



การคาดการณ์ฝน ในช่วงวันที่ 5-8 มี.ค.59 มีฝนฟ้าคะนองบางแห่งร้อยละ 10 ของพื้นที่

การคาดการณ์อุณหภูมิ อากาศเย็นกับมีหมอกในตอนเช้าและมีหมอกหนาบางพื้นที่ อุณหภูมิจะสูงขึ้น 2-4 องศาเซลเซียส อุณหภูมิต่ำสุด 21-25 องศาเซลเซียส อุณหภูมิสูงสุด 33-36 องศาเซลเซียส

ผลกระทบด้านการเกษตร ในช่วง 7 วันที่ผ่านมาไม่มีฝนตก ค่าสมมูลน้ำส่วนใหญ่มีค่าเป็นลบอยู่ระหว่าง (-20) ถึง (-40) มม. ประกอบกับในช่วง 7 วันข้างหน้า แม้จะมีฝนแต่ปริมาณน้อย ไม่เพียงพอต่อความต้องการของพืช ดังนั้นเกษตรกรควรให้น้ำแก่พืชเพิ่มเติมอย่างเหมาะสม และใช้น้ำที่กักเก็บไว้อย่างประหยัด รวมทั้งคลุมดินบริเวณแปลงปลูกพืชและโคนต้นพืชด้วยวัสดุเหลือใช้ทางการเกษตร เพื่อลดการระเหยของน้ำบริเวณผิวดิน รักษาความชื้นภายในดิน

- หมายเหตุ : ปกติ หมายถึง ■ ระดับน้ำที่อยู่ในลำน้ำอยู่ในเกณฑ์ปกติไม่มากเกินจนเกิดน้ำล้นตลิ่งหรือน้อยเกินจนน้ำแห้ง
 ฝักระวัง หมายถึง ■ ระดับน้ำที่อยู่ในลำน้ำที่มีมากแต่ยังไม่ล้นตลิ่ง หรือระดับน้ำที่น้อยแต่ยังไม่ถึงกับแห้งขอด
 วิกฤติ หมายถึง ■ ระดับน้ำที่อยู่ในลำน้ำที่มีมากจนล้นตลิ่งออกมา หรือระดับน้ำที่น้อยมากจนแห้งขอดหรือเห็นสันทราย