รายงานสรุปสภาพน้ำในอ่างเก็บน้ำขนาดใหญ่และขนาดกลาง

รายงานสถานการณ์ ณ. วันที่ 1 พฤศจิกายน 2564

ปริมาณน้ำรวมทั้งประเทศ 70,921 ล้านลบ.ม..(100%)

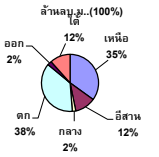

เปรียบเทียบปริมาณน้ำรวมทั้งประเทศ ปัจจุบัน ใน ปี 64 และ ปี 63

วันที่ 1 พฤศจิกายน 2564เท่ากับ 54,166 ล้าน ลบ.ม. หรือ เท่ากับ 76%

วันที่ 1 พฤศจิกายน 2563เท่ากับ 44,471 ล้าน ลบ.ม. หรือ เท่ากับ 63%

ปริมาณน้ำในอ่างที่ใช้การได้ในสัปดาห์นี้ + มากกว่า / - น้อยกว่า สัปดาห์ก่อน **11,364.63** ล้าน ลบ.ม.

สรุปสถานการณ์ปริมาณน้ำในอ่างเก็บน้ำที่ใช้ในทุกกิจกรรมทั้งประเทศ มากกว่า ปริมาณน้ำที่ไหลเข้าอ่าง เมื่อเทียบกับสัปดาห์ที่ผ่านมา ควรใช้น้ำอย่างระมัดระวัง

ภาค	สถานการณ์ปริมาณน้ำในอ่าง ลดลง (แห่ง)	คงที่ (แห่ง)	เพิ่มขึ้น (แห่ง)	รวม (แห่ง)	ปริมาณน้ำเปลี่ยนแปลง (ล้าน ม.^{3})	สถานะ
ภาคเหนือ	3	-	4	7	1839.00	ปริมาณน้ำในอ่างเก็บน้ำเพิ่มขึ้น
ภาคตะวันออกเฉียงเหนือ	2	-	10	12	2226.00	ปริมาณน้ำในอ่างเก็บน้ำเพิ่มขึ้น
ภาคกลาง	-	-	3	3	489.00	ปริมาณน้ำในอ่างเก็บน้ำเพิ่มขึ้น
ภาคตะวันตก	-	-	2	2	5718.00	ปริมาณน้ำในอ่างเก็บน้ำเพิ่มขึ้น
ภาคตะวันออก	2	1	7	10	253.63	ปริมาณน้ำในอ่างเก็บน้ำเพิ่มขึ้น
ภาคใต้	1	-	3	4	839.00	ปริมาณน้ำในอ่างเก็บน้ำเพิ่มขึ้น
รวมทั้งประเทศ	**8**	**1**	**29**	**38**	**11364.63**	ปริมาณน้ำในอ่างเก็บน้ำเพิ่มขึ้น

% ปริมาณน้ำรวมแต่ละภาคปัจจุบัน

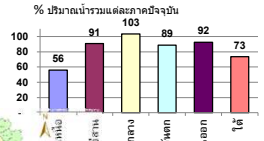

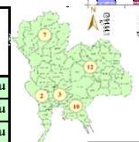

สรุปสถานการณ์ปริมาณน้ำในอ่างฯ

คงที่	1	อ่าง
ลดลง	8	อ่าง
เพิ่มขึ้น	29	อ่าง

	ภาค / อ่างเก็บน้ำ	เขื่อน	ความจุที่ รนก. (ล้าน ม.^{3})	ปริมาณน้ำที่ใช้งานไม่ได้ (ล้าน ม.^{3})	ใช้การได้จริง (ล้าน ม.^{3})	ปริมาณน้ำรวม วันที่ 1 พฤศจิกายน 2563 (ล้าน ม.^{3})	%	ปัจจุบัน วันที่ 1 พฤศจิกายน 2564 ปริมาตรน้ำรวม (ล้าน ม.^{3})	%	ปริมาตรน้ำใช้การได้จริง (ล้าน ม.^{3})	%	สัปดาห์ก่อน วันที่ 26 ตุลาคม 2564 ปริมาตรน้ำรวม (ล้าน ม.^{3})	%	ปริมาตรน้ำใช้การได้จริง (ล้าน ม.^{3})	%	ปริมาณน้ำ + เพิ่มขึ้น - ลดลง (ล้าน ม.^{3})	สถานการณ์ปริมาณน้ำในอ่าง
	ภาคเหนือ (7)																
1	ภูมิพล (2)	ตาก	13,462	3,800	9,662	5,464	41%	8,029	60%	4,229	44%	5,419	40%	1,619	17%	2,610.00	เพิ่มขึ้น
2	สิริกิติ์ (2)	อุตรดิตถ์	9,510	2,850	6,660	5,819	61%	4,467	47%	1,617	24%	5,821	61%	2,971	45%	-1,354.00	ลดลง
3	แม่งัด	เชียงใหม่	265	12	253	141	53%	107	40%	95	38%	141	53%	129	51%	-34.00	ลดลง
4	แม่กวง	เชียงใหม่	263	14	249	106	40%	71	27%	57	23%	105	40%	91	37%	-34.00	ลดลง
5	กิ่วลม	ลำปาง	106	3	103	46	43%	91	86%	88	85%	47	44%	44	43%	44.00	เพิ่มขึ้น
6	กิ่วคอหมา	ลำปาง	170	6	164	99	58%	129	76%	123	75%	100	59%	94	57%	29.00	เพิ่มขึ้น
7	แควน้อย	พิษณุโลก	939	43	896	463	49%	944	101%	901	101%	461	49%	418	47%	483.00	เพิ่มขึ้น
	แม่มอก		110	16	94	44	40%	113	103%	97	103%	42	38%	26	28%	71.00	เพิ่มขึ้น
	รวมภาคเหนือ 34.85%		**24,825**	**6,744**	**18,081**	12,183	**49%**	13,949	56%	7,205	**40%**	12,136	49%	**5,366**	30%	1,839.00	เพิ่มขึ้น
	ภาคตะวันออกเฉียงเหนือ (12)																
8	ห้วยหลวง	อุดรธานี	136	7	129	66	49%	85	63%	78	60%	63	46%	56	43%	22.00	เพิ่มขึ้น
9	น้ำอูน	สกลนคร	520	45	475	246	47%	344	66%	299	63%	238	46%	193	41%	106.00	เพิ่มขึ้น
10	น้ำพุง (2)	สกลนคร	165	8	157	87	53%	95	58%	87	55%	84	51%	76	48%	11.00	เพิ่มขึ้น
11	จุฬาภรณ์ (2)	ชัยภูมิ	164	37	127	156	95%	168	102%	131	103%	154	94%	117	92%	14.00	เพิ่มขึ้น
12	อุบลรัตน์ (2)	ขอนแก่น	2,431	581	1,850	1,413	58%	2,829	116%	2,248	122%	1,293	53%	712	38%	1,536.00	เพิ่มขึ้น
13	ลำปาว	กาฬสินธุ์	1,980	100	1,880	964	49%	1,262	64%	1,162	62%	939	47%	839	45%	323.00	เพิ่มขึ้น
14	ลำตะคอง	นครราชสีมา	314	22	292	356	113%	337	107%	315	108%	347	111%	325	111%	-10.00	ลดลง
15	ลำพระเพลิง	นครราชสีมา	155	1	154	163	105%	150	97%	149	97%	157	101%	156	101%	-7.00	ลดลง
16	มูลบน	นครราชสีมา	141	7	134	141	100%	147	104%	140	104%	130	92%	123	92%	17.00	เพิ่มขึ้น
17	ลำแชะ	นครราชสีมา	275	7	268	208	76%	273	99%	266	99%	192	70%	185	69%	81.00	เพิ่มขึ้น
18	ลำนางรอง	บุรีรัมย์	121	3	118	97	80%	114	94%	111	94%	93	77%	90	76%	21.00	เพิ่มขึ้น
19	สิรินธร (2)	อุบลราชธานี	1,966	831	1,135	1,734	88%	1,790	91%	959	84%	1,678	85%	847	75%	112.00	เพิ่มขึ้น
	รวมภาค ตอน. 11.80%		**8,369**	**1,649**	**6,720**	5,630	67%	7,595	91%	**5,945**	88%	5,367	64%	**3,719**	55%	2,226.00	เพิ่มขึ้น
	ภาคกลาง (3)																
20	ป่าสักชลสิทธิ์	ลพบุรี	960	3	957	722	75%	1,001	104%	998	104%	668	70%	665	69%	333.00	เพิ่มขึ้น
21	ทับเสลา	อุทัยธานี	160	17	143	131	82%	163	102%	146	102%	122	76%	105	73%	41.00	เพิ่มขึ้น
22	กระเสียว	สุพรรณบุรี	299	99	200	191	64%	303	101%	204	102%	189	63%	90	45%	114.00	เพิ่มขึ้น
	รวมภาคกลาง 1.92%		**1,419**	**119**	**1,300**	1,043	**74%**	1,468	103%	**1,348**	**95%**	978	69%	859	66%	489.00	เพิ่มขึ้น
	ภาคตะวันตก (2)																
23	ศรีนครินทร์ (2)	กาญจนบุรี	17,745	10,265	7,480	13,216	74%	15,900	90%	5,635	75%	13,098	74%	2,833	38%	2,802.00	เพิ่มขึ้น
24	วชิราลงกรณ (2)	กาญจนบุรี	8,860	3,012	5,848	4,868	55%	7,690	87%	4,678	80%	4,774	54%	1,762	30%	2,916.00	เพิ่มขึ้น
	รวมภาคตะวันตก 37.51%		**26,605**	**13,277**	**13,328**	18,084	**68%**	23,590	89%	**10,313**	77%	17,872	67%	**4,595**	**34%**	5,718.00	เพิ่มขึ้น
	ภาคตะวันออก (6+4)																
25	ขุนด่านฯ	นครนายก	224	5.00	219	224	100%	224	100%	219	100%	224	100%	219	100%	-	คงที่
26	คลองสียัด	ฉะเชิงเทรา	420	30.00	390	207	49%	253	60%	223	57%	201	48%	171	44%	52.00	เพิ่มขึ้น
27	บางพระ (3)	ชลบุรี	117	12.00	105	67	57%	105	90%	93	89%	63	54%	51	49%	42.00	เพิ่มขึ้น
28	หนองปลาไหล(3)	ระยอง	164	13.75	150	180	110%	193	118%	179	120%	176	107%	162	108%	17.00	เพิ่มขึ้น
29	ประแสร์ (3)	ระยอง	295	20.00	275	234	79%	291	99%	271	99%	235	80%	215	78%	56.00	เพิ่มขึ้น
30	มาบประชัน (3)	ระยอง	17	0.72	16	6	36%	17	100%	16	100%	17	103%	16.42	103%	-0.50	ลดลง
31	หนองคัน (3)	ระยอง	21	1.00	20	18	86%	23	107%	22	107%	22	100%	20.50	100%	1.40	เพิ่มขึ้น
32	ดอกกราย (3)	ระยอง	79	3.00	76	73	92%	77	97%	74	97%	75	94%	71.76	94%	2.53	เพิ่มขึ้น
33	คลองใหญ่ (3)	ระยอง	45	3.00	42	48	105%	51	113%	48	114%	52	115%	49.20	116%	-0.80	ลดลง
34	นฤบดินทรจินดา	ปราจีนบุรี	295	19.00	276	1,150	390%	316	107%	297	108%	232	79%	213.00	77%	84.00	เพิ่มขึ้น
	รวมภาคตะวันออก 2.37%		**1,678**	**107**	**1,570**	2,207	**132%**	1,550	92%	**1,443**	92%	1,297	77%	**1,189**	76%	253.63	เพิ่มขึ้น
	ภาคใต้ (4)																
35	แก่งกระจาน	เพชรบุรี	710	65	645	511	72%	642	90%	577	89%	479	67%	414	64%	163.00	เพิ่มขึ้น
36	ปราณบุรี	ประจวบคีรีขันธ์	391	18	373	343	88%	326	83%	308	83%	302	77%	284	76%	24.00	เพิ่มขึ้น
37	รัชชประภา (2)	สุราษฎร์ธานี	5,639	1,352	4,287	3,623	64%	4,329	77%	2,977	69%	3,550	63%	2,198	51%	779.00	เพิ่มขึ้น
38	บางลาง (2)	ยะลา	1,454	276	1,178	847	58%	716	49%	440	37%	843	58%	567	48%	-127.00	ลดลง
	รวมภาคใต้ 11.55%		**8,194**	**1,711**	**6,483**	5,324	**65%**	6,013	73%	**4,302**	66%	5,174	63%	**3,463**	53%	839.00	เพิ่มขึ้น
	รวมทั้งประเทศ 100%(38)		**71,090**	**23,607**	**47,482**	**44,471**	**63%**	**54,166**	76%	**30,556**	**64%**	**30,132**	42%	**19,191**	40%	11,364.63	เพิ่มขึ้น

ที่มาข้อมูล : ตารางสรุปสภาพน้ำในอ่างเก็บน้ำขนาดใหญ่ทั้งประเทศ และตารางสรุปสภาพน้ำในอ่างเก็บน้ำภาคตะวันออก กรมชลประทาน

ศูนย์เมฆลา ศูนย์ป้องกันวิกฤติน้ำ กรมทรัพยากรน้ำ

หมายเหตุ :

1) อ่างเก็บน้ำขนาดใหญ่ หมายถึง อ่างเก็บน้ำที่มีความจุตั้งแต่ 100 ล้าน ลบ.ม. ขึ้นไป

2) เป็นอ่างเก็บน้ำอยู่ในความรับผิดชอบของการไฟฟ้าฝ่ายผลิตแห่งประเทศไทย(10) นอกนั้นอยู่ในความรับผิดชอบของกรมชลประทาน(28)

3) เป็นอ่างเก็บน้ำขนาดกลางที่มีความสำคัญต่อการอุตสาหกรรมและการประปาฯ ของลุ่มน้ำชายฝั่งทะเลตะวันออก

4) ที่มา : กรมชลประทาน และการไฟฟ้าฝ่ายผลิตแห่งประเทศไทย

5) จังหวัดที่มีอ่างเก็บน้ำขนาดใหญ่มีจำนวน 26 จังหวัด ไม่มี 50 จังหวัด

รนก. หมายถึง ระดับเก็บกักน้ำของอ่าง

ลำดับของเขื่อนตามความจุ

1.ศรีนครินทร์ 2.ภูมิพล 3.สิริกิติ์ 4.วชิราลงกรณ 5.รัชชประภา 6.อุบลรัตน์ 7.สิรินธร 8.บางลาง 9.ลำปาว 10.ป่าสัก

ลำดับของเขื่อนตามปริมาณน้ำใช้การได้

1.ภูมิพล 2.ศรีนครินทร์ 3.สิริกิติ์ 4.วชิราลงกรณ 5.รัชชประภา 6.ลำปาว 7.อุบลรัตน์ 8.บางลาง 9.สิรินธร 10.ป่าสัก