

## รายงานสถานการณ์ลุ่มน้ำกและโขงเหนือ วันที่ 19 พฤศจิกายน 2564

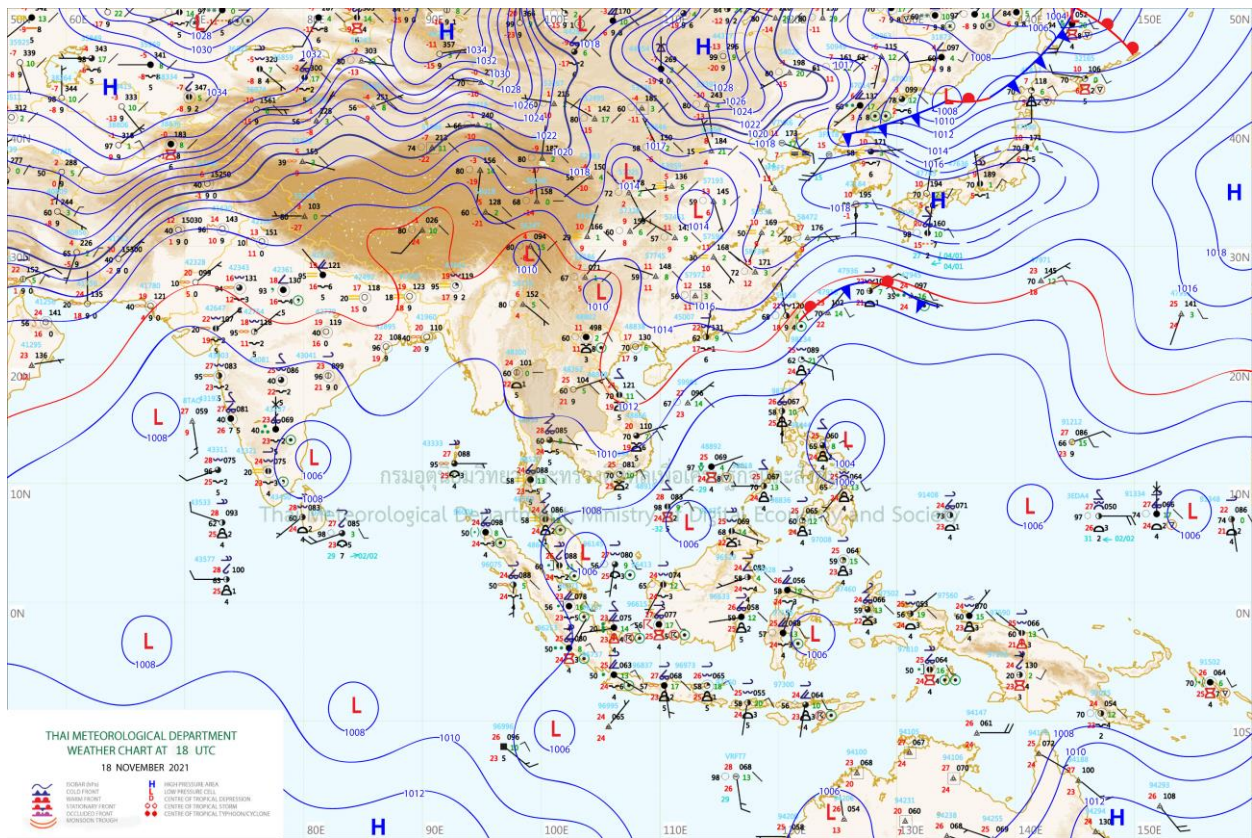
### 1) สภาพภูมิอากาศ (ที่มา : กรมอุตุนิยมวิทยา)

#### สภาพอากาศวันนี้

พยากรณ์อากาศ 24 ชั่วโมงข้างหน้า มรสุมตะวันออกเฉียงเหนือที่พัดปกคลุมอ่าวไทยและภาคใต้ มีกำลังอ่อน ในขณะที่หย่อมความกดอากาศต่ำปกคลุมภาคใต้ตอนล่าง ทำให้ภาคใต้ยังคงมีฝนตกต่อเนื่องและมีฝนตกหนักบางแห่ง ขอให้ประชาชนบริเวณพื้นที่เสี่ยงภัยในบริเวณภาคใต้ระวังอันตรายจากฝนที่ตกหนักและฝนที่สะสมไว้ด้วย สำหรับบริเวณความกดอากาศสูงหรือมวลอากาศเย็นกำลังอ่อนยังคงปกคลุมประเทศไทยตอนบนและทะเลจีนใต้ ส่งผลทำให้มีลมตะวันออกเฉียงใต้พัดนำความชื้นจากทะเลจีนใต้เข้ามาปกคลุมภาคตะวันออกเฉียงเหนือตอนล่าง ภาคตะวันออก และภาคกลาง ลักษณะเช่นนี้ทำให้บริเวณดังกล่าวมีฝนเกิดขึ้นได้ในระยะนี้ และยังคงมีอากาศเย็นในภาคเหนือ และภาคตะวันออกเฉียงเหนือ กับมีหมอกในตอนเช้า ขอให้ประชาชนบริเวณประเทศไทยตอนบนระวังอันตรายในการสัญจรผ่านบริเวณที่มีหมอกไว้ด้วย

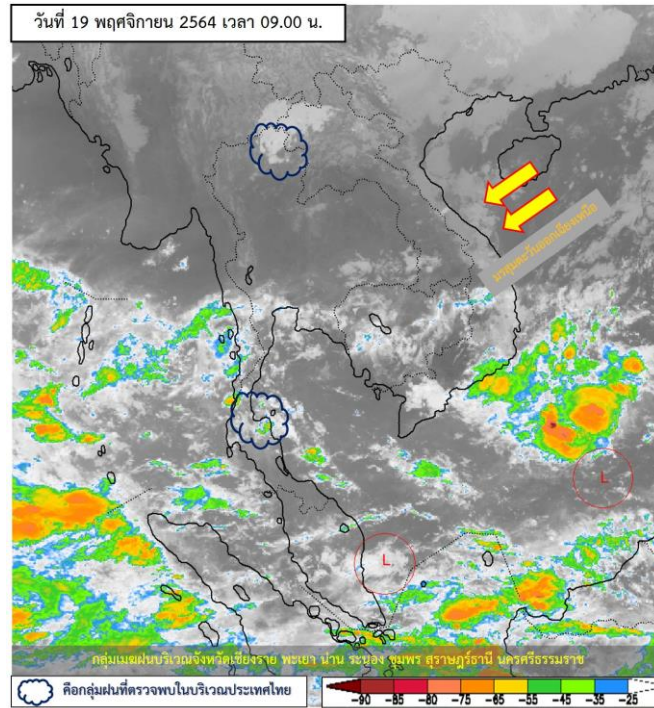
#### สภาพอากาศภาคเหนือ (เวลา 6:00 น.วันนี้ - 6:00 น.วันพรุ่งนี้)

อากาศเย็นกับมีหมอกในตอนเช้า โดยมีฝนเล็กน้อยบางแห่ง อุณหภูมิต่ำสุด 21-23 องศาเซลเซียส อุณหภูมิสูงสุด 32-35 องศาเซลเซียส ยอดดอยอากาศเย็นถึงหนาว อุณหภูมิต่ำสุด 10-16 องศาเซลเซียส ลมตะวันออกเฉียงใต้ ความเร็ว 10-20 กม./ชม.

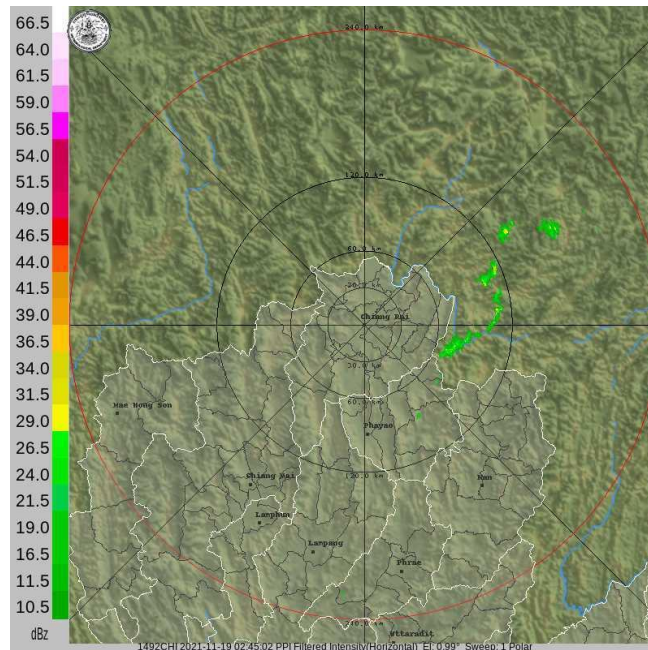


แผนที่อากาศ

## รายงานสถานการณ์ลุ่มน้ำกกและโขงเหนือ วันที่ 19 พฤศจิกายน 2564



ภาพถ่ายดาวเทียม



เรดาร์ตรวจอากาศ

ภาพดาวเทียม: พบกลุ่มฝนปกคลุมบริเวณจังหวัดเชียงราย พะเยา น่าน รยอง ชุมพร สุราษฎร์ธานี

ภาพเรดาร์ : เวลา 7.00 น. ไม่พบกลุ่มฝน



# ระบบติดตามสถานการณ์น้ำทางไกลอัตโนมัติ

ศูนย์ป้องกันวิกฤติน้ำ กรมทรัพยากรน้ำ กระทรวงทรัพยากรธรรมชาติและสิ่งแวดล้อม

180/3 ถนนพระรามที่ 6 ซอย 34 แขวงสามเสนใน เขตพญาไท กรุงเทพมหานคร 10400 โทรศัพท์ 0 2271 6000

<http://tele-kokkhong.dwr.go.th>



## รายงานสถานการณ์ลุ่มน้ำกกและโขงเหนือ วันที่ 19 พฤศจิกายน 2564

### 2) สรุปสถานการณ์ฝน

สรุปสถานการณ์ฝนในพื้นที่ลุ่มน้ำกกและโขงเหนือ จากข้อมูลตรวจวัดปริมาณน้ำฝนของสถานีโทรมาตรของระบบติดตามสถานการณ์น้ำทางไกลอัตโนมัติ กรมทรัพยากรน้ำ สະสม 24 ชั่วโมง ระหว่างวันที่ 18 พฤศจิกายน 2564 เวลา 07:00 น. ถึง วันที่ 19 พฤศจิกายน 2564 เวลา 07:00 น. และข้อมูลคาดการณ์ปริมาณน้ำฝนสະสม ดังแสดงในตารางนี้

สถานีโทรมาตร	ที่ตั้ง	ปริมาณฝนตรวจวัดสะสม (มม.)			ปริมาณฝนคาดการณ์ล่วงหน้า (มม.)		
		ฝนเมื่อวาน	ฝน 2 วัน	ฝน 3 วัน	วันนี้	1 วัน	2 วัน
TC030226 โรงเรียนไชยปราการ	ต.หนองบัว อ.ไชยปราการ จ.เชียงใหม่	0.0	0.0	0.0	0.5	0.0	0.0
TC030114 สะพานพ่อขุนเม็งรายมหาราช	ต.แม่ยาว อ.เมืองเชียงราย จ.เชียงราย	0.0	0.0	0.0	0.5	0.0	0.0
TC030317 สะพานบ้านสันมะเค็ด	ต.เวียงกาหลง อ.เวียงป่าเป้า จ.เชียงราย	0.0	0.0	17.5	0.0	0.0	0.0
TC020510 โรงเรียนอนุบาลดอกคำใต้ (ชุมชนสันช้างหิน)	ต.บุญเกิด อ.ดอกคำใต้ จ.พะเยา	0.0	0.0	0.0	0.0	0.0	0.0
TC020511 โรงเรียนบ้านร่องปอ	ต.ดงเจน อ.ภูกามยาว จ.พะเยา	0.0	0.0	0.0	0.0	0.0	0.0
TC020603 โรงเรียนบ้านหนองบัว	ต.เมืองพาน อ.พาน จ.เชียงราย	0.0	0.0	0.0	0.5	0.0	0.0
TC020512 สะพานพระธรรมมิกราช	ต.ห้วยลาน อ.ดอกคำใต้ จ.พะเยา	0.0	0.0	0.0	0.0	0.0	0.0
TC020705 โรงเรียนบ้านห้วยวน (เขียงค่านาคโรวาท)	ต.ห้วยวน อ.เขียงคำ จ.พะเยา	0.0	0.0	0.0	0.5	0.0	0.0
TC020805 สะพานบ้านป่าช้า	ต.เม็งราย อ.พญาเม็งราย จ.เชียงราย	0.0	0.0	0.0	0.0	0.0	0.0
TC020309 สะพานบ้านแม่คำสบเปิน	ต.แม่คำ อ.แม่จัน จ.เชียงราย	0.0	0.0	0.0	0.5	0.0	0.0
STN0007 บ้านชาแหียง	เทอดไทย แม่ฟ้าหลวง จ.เชียงราย	5.0	5.0	5.0	0.0	0.0	0.0
STN0010 บ้านมูเซอปากกล้วย	ต.บ้านมูเซอปากกล้วย อ.แม่ฟ้าหลวง จ.เชียงราย	4.0	4.0	4.0	0.0	0.0	0.0
STN0029 บ้านแม่สาย (บ้านถ้ำผางม)	ต.เวียงพางคำ อ.แม่สาย จ.เชียงราย	1.5	1.5	1.5	0.0	0.0	0.0
STN0047 บ้านแม่แอบ	ต.บ้านแซว อ.เขียงแสน จ.เชียงราย	0.5	0.5	0.5	0.0	0.0	0.0
STN0183 บ้านแม่แสลป	ต.แม่สลองใน อ.แม่ฟ้าหลวง จ.เชียงราย	0.5	0.5	0.5	0.0	0.0	0.0
STN0191 บ้านผาเรือ	บ้านผาเรือ ท่าข้าวเปลือก จ.เชียงราย	1.5	1.5	1.5	0.0	0.0	0.0
STN0192 บ้านปายางอาซ่า	ต.แม่ฟ้าหลวง อ.แม่ฟ้าหลวง จ.เชียงราย	6.0	6.0	6.0	0.0	0.0	0.0
STN0194 บ้านอาโก้	ต.เทอดไทย อ.แม่ฟ้าหลวง จ.เชียงราย	3.5	3.5	3.5	0.0	0.0	0.0
STN0195 บ้านสันติคีรี	ต.แม่สลองนอก อ.แม่ฟ้าหลวง จ.เชียงราย	0.5	0.5	0.5	0.0	0.0	0.0
STN0231 บ้านผาอี (อาซ่า)	ต.โป่งงาม อ.แม่สาย จ.เชียงราย	10.5	10.5	10.5	0.0	0.0	0.0



# ระบบติดตามสถานการณ์น้ำทางไกลอัตโนมัติ

ศูนย์ป้องกันวิกฤติน้ำ กรมทรัพยากรน้ำ กระทรวงทรัพยากรธรรมชาติและสิ่งแวดล้อม

180/3 ถนนพระรามที่ 6 ซอย 34 แขวงสามเสนใน เขตพญาไท กรุงเทพมหานคร 10400 โทรศัพท์ 0 2271 6000

<http://tele-kokkhong.dwr.go.th>



## รายงานสถานการณ์ลุ่มน้ำกกและโขงเหนือ วันที่ 19 พฤศจิกายน 2564

สถานีโทรมาตร	ที่ตั้ง	ปริมาณฝนตรวจวัดสะสม (มม.)			ปริมาณฝนคาดการณ์ล่วงหน้า (มม.)		
		ฝนเมื่อวาน	ฝน 2 วัน	ฝน 3 วัน	วันนี้	1 วัน	2 วัน
STN0233 บ้านห้วยยาโน	ต.ป่าตึง อ.แม่จัน จ.เชียงราย	6.5	6.5	6.5	0.0	0.0	0.0
STN0234 บ้านผาแตก	ต.ท่าข้าวเปลือก อ.แม่จัน จ.เชียงราย	4.0	4.0	4.0	0.0	0.0	0.0
STN0238 บ้านผาตั้ง	ต.ปอ อ.เวียงแก่น จ.เชียงราย	5.5	5.5	5.5	0.0	0.0	0.0
STN0280 บ้านห้วยชมภู	ต.ห้วยชมภู อ.เมืองเชียงราย จ.เชียงราย	3.0	3.0	3.0	0.0	0.0	0.0
STN0313 บ้านหัวฝาย	ต.บ้านดู่ อ.เมืองเชียงราย จ.เชียงราย	2.5	2.5	2.5	0.0	0.0	0.0
STN0360 บ้านหลวง	ต.ศรี อ.เชียงของ จ.เชียงราย	1.0	1.0	1.0	0.0	0.0	0.0
STN0361บ้านแคววัวคำ	ต.แม่ยาว อ.แม่ยาว จ.เชียงราย	1.0	1.0	1.0	0.0	0.0	0.0
STN0364 บ้านดอนทิ	ต.ริมโขง อ.เชียงของ จ.เชียงราย	2.0	2.0	2.0	0.0	0.0	0.0
STN0384 บ้านราษฎร์รักดี	ต.ตับเต่า อ.เทิง จ.เชียงราย	4.0	4.0	4.0	0.0	0.0	0.0
STN0385 บ้านบ่อแสง	ต.แม่ต๋ำ อ.พญาเม็งราย จ.เชียงราย	4.0	4.0	4.0	0.0	0.0	0.0
STN0386 บ้านขุนห้วยแม่เปา	ต.แม่เปา อ.พญาเม็งราย จ.เชียงราย	2.5	2.5	2.5	0.0	0.0	0.0
STN0389 บ้านสันตันเปา	ต.แม่เงิน อ.เชียงแสน จ.เชียงราย	1.5	1.5	1.5	0.0	0.0	0.0
STN390 บ้านวังลาว	ต.เวียง อ.เชียงแสน จ.เชียงราย	5.5	5.5	5.5	0.0	0.0	0.0
STN396 บ้านแม่ลาก	ต.ท่าข้าวเปลือก อ.แม่จัน จ.เชียงราย	0.5	0.5	0.5	0.0	0.0	0.1
STN0400 บ้านป่าสักงาม	ต.ดงมหาวัน กิ่งเวียงเชียงรุ้ง จ.เชียงราย	5.0	5.0	5.0	0.0	0.0	0.0
STN0401 บ้านผาเตือ	ต.แม่สลองใน อ.แม่ฟ้าหลวง จ.เชียงราย	1.5	1.5	1.5	0.0	0.0	0.0
STN0402 บ้านกือดยาว	ต.แม่ข้าวต้ม อ.เมืองเชียงราย จ.เชียงราย	3.5	3.5	3.5	0.0	0.0	0.0
STN0513 บ้านน้ำตกพัฒนา	ต.ทุ่งก่อ อ.เวียงเชียงรุ้ง จ.เชียงราย	3.5	3.5	3.5	0.0	0.0	0.0
STN0514 บ้านป่าแดงผ่านศึก	ต.ปงน้อย อ.ดอยหลวง จ.เชียงราย	2.5	2.5	2.5	0.0	0.0	0.0
STN0518 บ้านห้วยห้วยกป่าโซ	ต.แม่สลองใน อ.แม่ฟ้าหลวง จ.เชียงราย	2.0	2.0	2.0	0.0	0.0	0.0
STN0610 บ้านหัวแม่คำ	ต.แม่สลองใน อ.แม่ฟ้าหลวง จ.เชียงราย	6.0	6.0	6.0	0.0	0.0	0.0
STN0611 บ้านร่องหัวฝาย	ต.ห้วยซ้อ อ.เชียงของ จ.เชียงราย	1.5	1.5	1.5	0.0	0.0	0.0
STN0615 บ้านนางแลใน (บ้านลิโซ)	ทต.นางแล อ.เมืองเชียงราย จ.เชียงราย	23.0	23.0	23.0	0.0	0.0	0.0
STN0621 บ้านพิทักษ์ไทย	ต.ตับเต่า อ.เทิง จ.เชียงราย	23.0	23.0	23.0	0.0	0.0	0.0
STN0624 บ้านโป่งไฮ	ต.แม่สลองใน อ.แม่ฟ้าหลวง จ.เชียงราย	8.5	8.5	8.5	0.0	0.0	0.0
STN0837 บ้านป่าบบ้านถ้ำ	ต.ป่าตึง อ.แม่จัน จ.เชียงราย	3.0	3.0	3.0	0.0	0.0	0.0



# ระบบติดตามสถานการณ์น้ำทางไกลอัตโนมัติ

ศูนย์ป้องกันวิกฤติน้ำ กรมทรัพยากรน้ำ กระทรวงทรัพยากรธรรมชาติและสิ่งแวดล้อม

180/3 ถนนพระรามที่ 6 ซอย 34 แขวงสามเสนใน เขตพญาไท กรุงเทพมหานคร 10400 โทรศัพท์ 0 2271 6000

<http://tele-kokkhong.dwr.go.th>



## รายงานสถานการณ์ลุ่มน้ำกกและโขงเหนือ วันที่ 19 พฤศจิกายน 2564

สถานีโทรมาตร	ที่ตั้ง	ปริมาณฝนตรวจวัดสะสม (มม.)			ปริมาณฝนคาดการณ์ล่วงหน้า (มม.)		
		ฝนเมื่อวาน	ฝน 2 วัน	ฝน 3 วัน	วันนี้	1 วัน	2 วัน
STN0860 บ้านทุ่งทราย	ต.เวียงอ. เชียงของจ. เชียงราย	0.5	0.5	0.5	0.0	0.0	0.0
STN0863 บ้านดอน	ต.ปอ อ.เวียงแก่นจ. เชียงราย	1.0	1.0	1.0	0.0	0.0	0.0
STN0865 บ้านพนาสวรรค์	ต.แม่ยาว อ.เมืองเชียงรายจ. เชียงราย	1.5	1.5	1.5	0.0	0.0	0.0
STN0866 บ้านดอนงาม	ต.โชคชัย อ.ดอยหลวงจ. เชียงราย	2.0	2.0	2.0	0.0	0.0	0.0
STN0867 บ้านห้วยต่า	ต.ป่าตึง อ.แม่จัน จ. เชียงราย	1.0	1.0	1.0	0.0	0.0	0.0
STN0869 บ้านขุนต้า	ต.ตับเต่า อ.เทิง จ. เชียงราย	5.0	5.0	5.0	0.0	0.0	0.0
STN0870 บ้านห้วยเอียน	ต.หลายางว อ.เวียงแก่น จ. เชียงราย	1.5	1.5	1.5	0.0	0.0	0.0
STN0873 บ้านลุง	ต.ศรีดอนชัย อ.เชียงของ จ. เชียงราย	3.5	3.5	3.5	0.0	0.0	0.0
STN0916 บ้านผาแล	ต.ปอ อ.เวียงแก่นจ. เชียงราย	2.5	2.5	2.5	0.0	0.0	0.0
STN1076 บ้านใหม่สุขสันต์	ต.แม่ลอย อ.เทิง จ. เชียงราย	0.5	0.5	0.5	0.0	0.0	0.0
STN1077 บ้านเนินสมบูรณ์	ต.ห้วยซ้อ อ.เชียงของ จ. เชียงราย	1.5	1.5	1.5	0.0	0.0	0.0
STN1096 บ้านทุ่ง	ต.บ้านแซว อ.เชียงแสน จ. เชียงราย	2.5	2.5	2.5	0.0	0.0	0.0
STN1132 บ้านมอหล่อ	ต.แม่สลองใน อ.แม่ฟ้าหลวง จ. เชียงราย	1.0	1.0	1.0	0.0	0.0	0.0
STN1139 บ้านห้วยข่อยหล่อ	ต.บ้านแซว อ.เชียงแสน จ. เชียงราย	1.0	1.0	1.0	0.0	0.0	0.0
STN1145 บ้านศรีบุญเรือง	ต.หนองป่าก่อ อ.ดอยหลวง จ. เชียงราย	2.0	2.0	2.0	0.0	0.0	0.0
STN1146 บ้านดอย	ต.โชคชัย อ.ดอยหลวง จ. เชียงราย	2.0	2.0	2.0	0.0	0.0	0.0
STN1147 บ้านม้งแก้วหลัง	ต.เทอดไทย อ.แม่ฟ้าหลวงจ. เชียงราย	4.5	4.5	4.5	0.0	0.0	0.0
STN1157 บ้านม่วงคำ	ต.นางแล อ.เมืองเชียงราย จ. เชียงราย	9.0	9.0	9.0	0.0	0.0	0.0
STN1346 บ้านสันหลวง	ต.แม่เปา อ.พญาเม็งราย จ. เชียงราย	2.5	2.5	2.5	0.0	0.0	0.0
STN1381 บ้านห้วยไคร้	ต.เวียง อ.เทิง จ. เชียงราย	3.5	3.5	3.5	0.0	0.0	0.0
STN1387 บ้านเจดีย์	ป่าตาล ขุนตาล จ. เชียงราย	1.0	1.0	1.0	0.0	0.0	0.0
STN1388 บ้านทุ่งโห่ง	ต.เวียง อ.เทิง จ. เชียงราย	2.0	2.0	2.0	0.0	0.0	0.0
STN1425 บ้านต้นปล้อง	ต.บุญเรือง อ.เชียงของจ. เชียงราย	2.0	2.0	2.0	0.0	0.0	0.0
STN1456 บ้านไคร้	ต.ตับเต่า อ.เทิงจ. เชียงราย	5.5	5.5	5.5	0.0	0.0	0.0
STN1458 บ้านหัวดง	ต.หางว อ.เทิงจ. เชียงราย	0.5	0.5	0.5	0.0	0.0	0.0



# ระบบติดตามสถานการณ์น้ำทางไกลอัตโนมัติ

ศูนย์ป้องกันวิกฤติน้ำ กรมทรัพยากรน้ำ กระทรวงทรัพยากรธรรมชาติและสิ่งแวดล้อม

180/3 ถนนพระรามที่ 6 ซอย 34 แขวงสามเสนใน เขตพญาไท กรุงเทพมหานคร 10400 โทรศัพท์ 0 2271 6000

<http://tele-kokkhong.dwr.go.th>



## รายงานสถานการณ์ลุ่มน้ำกกและโขงเหนือ วันที่ 19 พฤศจิกายน 2564

สถานีโทรมาตร	ที่ตั้ง	ปริมาณฝนตรวจวัดสะสม (มม.)			ปริมาณฝนคาดการณ์ล่วงหน้า (มม.)		
		ฝนเมื่อวาน	ฝน 2 วัน	ฝน 3 วัน	วันนี้	1 วัน	2 วัน
STN1460 บ้านผาลั้ง	ต.ห้วยชมภู อ.เมืองเชียงราย จ.เชียงราย	0.5	0.5	0.5	0.0	0.0	0.0
STN1462 บ้านแม่โงงเฝ้า	ต.วาวี อ.แม่สรวยจ.เชียงราย	0.5	0.5	0.5	0.0	0.0	0.0
STN1522 บ้านหนองบัวคำ	ต.เม็ງราย อ.พญาเม็ງราย จ.เชียงร่าย	2.0	2.0	2.0	0.0	0.0	0.0
STN0242 บ้านห้วยสำน	ต.ภูซาง อ.ภูซาง จ.พะเยา	0.5	0.5	0.5	0.0	0.0	0.0
STN0249 บ้านโป่งไฮ	ต.แม่สาว อ.แม่อาวย จ.เชียงใหม่	2.0	2.0	2.0	0.0	0.0	0.0
STN0586 บ้านแม่สุนน้อย	ต.แม่สุน อ.ฝาง จ.เชียงใหม่	0.5	0.5	0.5	0.0	0.0	0.0
STN1096 โป่งเย็น หมู่ 13	ต.สันทราย อ.พร้าวจ.เชียงใหม่	2.5	2.5	2.5	0.0	0.0	0.0
STN1171 บ้านร่มไทย	ต.ท่าตอน อ.แม่อาวยจ.เชียงใหม่	0.5	0.5	0.5	0.0	0.0	0.0

หมายเหตุ: สถานี early warning พบสถานีที่มีฝนตกจำนวน 69 สถานี



# ระบบติดตามสถานการณ์น้ำทางไกลอัตโนมัติ

ศูนย์ป้องกันวิกฤติน้ำ กรมทรัพยากรน้ำ กระทรวงทรัพยากรธรรมชาติและสิ่งแวดล้อม

180/3 ถนนพระรามที่ 6 ซอย 34 แขวงสามเสนใน เขตพญาไท กรุงเทพมหานคร 10400 โทรศัพท์ 0 2271 6000

<http://tele-kokkhong.dwr.go.th>



## รายงานสถานการณ์ลุ่มน้ำกกและโขงเหนือ วันที่ 19 พฤศจิกายน 2564

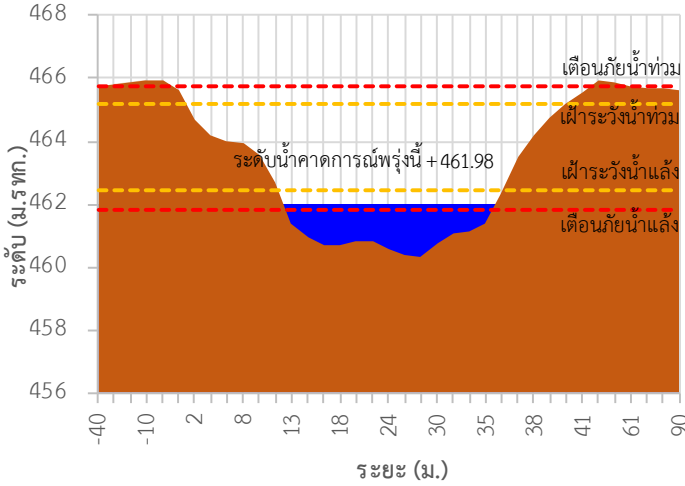
### 3) สรุประดับน้ำรายวัน

สรุปสถานการณ์น้ำในพื้นที่ลุ่มน้ำกกและโขงเหนือ จากข้อมูลตรวจวัดระดับน้ำของสถานีโทรมาตรโครงการพัฒนาระบบพยากรณ์และเตือนภัยทรัพยากรน้ำ กรมทรัพยากรน้ำ ณ เวลา 07:00 น. ของวันที่ 19 พฤศจิกายน 2564 และข้อมูลระดับน้ำคาดการณ์จากแบบจำลองคณิตศาสตร์ ดังแสดงในตารางนี้

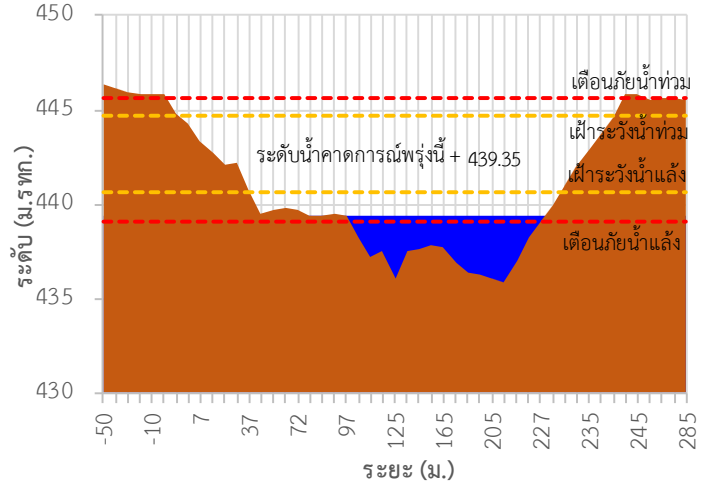
สถานีโทรมาตร	ที่ตั้ง	ระดับเตือนภัย (ม.รทก.)	ข้อมูลระดับน้ำตรวจวัด (ม.รทก.)		ระดับน้ำคาดการณ์ล่วงหน้า (ม.รทก.)			
			เมื่อวาน	วันนี้	1 วัน	2 วัน	3 วัน	แนวโน้ม
TC030227 สะพานบ้านสบมาว	ต.เวียง อ.ฝาง จ.เชียงใหม่	465.76	462.08	461.95	461.98	462.01	462.04	เพิ่มขึ้น ▲
TC030113 สะพานมิตรภาพแม่ปาง-ท่าตอน	ต.แม่ปาง อ.แม่สาย จ.เชียงใหม่	445.58	439.34	439.32	439.35	439.38	439.41	เพิ่มขึ้น ▲
TC030114 สะพานพ่อขุนเม็งรายมหาราช	ต.แม่ยาว อ.เมืองเชียงราย จ.เชียงราย	400.94	394.11	394.07	394.09	394.12	394.16	เพิ่มขึ้น ▲
TC030317 สะพานบ้านสันมะเค็ด	ต.เวียงกาหลง อ.เวียงป่าเป้า จ.เชียงราย	561.04	555.54	555.53	555.56	555.58	555.61	เพิ่มขึ้น ▲
TC030318 สะพานบ้านป่ารวก	ต.ธารทอง อ.พาน จ.เชียงราย	424.53	417.68	417.59	417.56	417.53	417.51	ลดลง ▼
TC030115 สะพานสบกก	ต.บ้านแซว อ.เชียงแสน จ.เชียงราย	365.03	359.59	359.55	359.51	359.48	359.44	ลดลง ▼
TC020512 สะพานพระธรรมมิกราช	ต.ห้วยลาน อ.ดอกคำใต้ จ.พะเยา	376.45	372.18	372.27	372.29	372.33	372.36	เพิ่มขึ้น ▲
TC020805 สะพานบ้านป่าข่า	ต.เม็งราย อ.พญาเม็งราย จ.เชียงราย	359.18	353.08	352.94	352.91	352.88	352.85	ลดลง ▼
TC020903 สะพานบ้านหล่ายงาว	ต.หล่ายงาว อ.เวียงแก่น จ.เชียงราย	361.50	358.53	358.52	358.55	358.58	358.61	เพิ่มขึ้น ▲
TC020309 สะพานบ้านแม่คำสบเป็น	ต.แม่คำ อ.แม่จัน จ.เชียงราย	402.95	396.91	396.91	396.94	396.97	397.01	เพิ่มขึ้น ▲

## รายงานสถานการณ์ลุ่มน้ำกกและโขงเหนือ วันที่ 19 พฤศจิกายน 2564

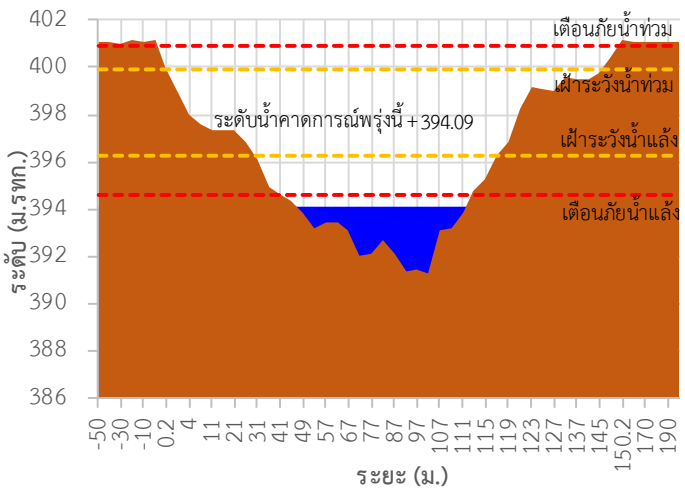
TC030227 สะพานบ้านสบมาว



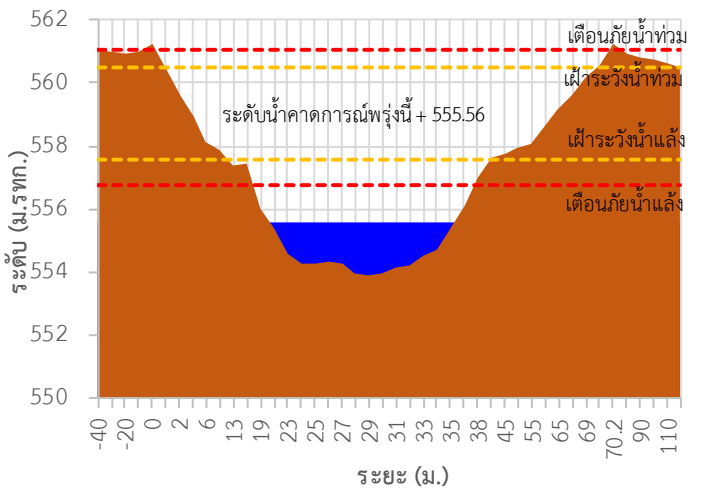
TC030113 สะพานมิตรภาพแม่น้ำวาง-ท่าดอน



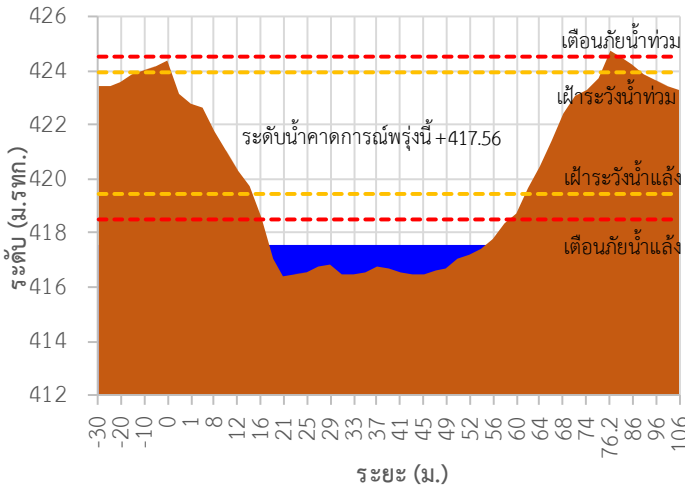
TC030114 สะพานพ่อบุญเมืองรายมหาราช



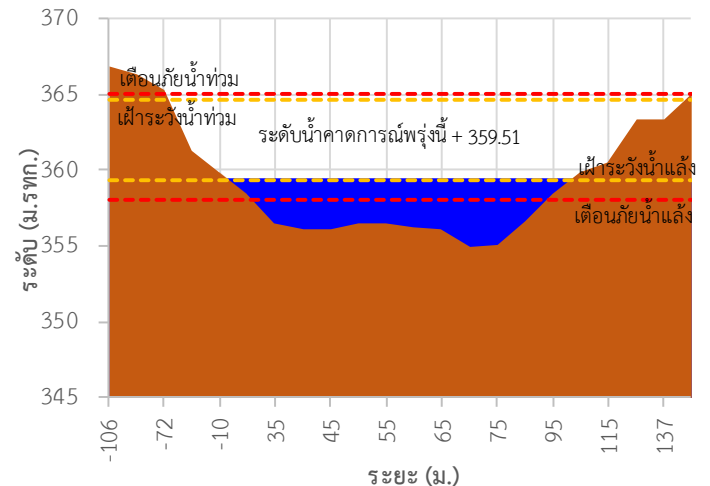
TC030317 สะพานบ้านสันมะเค็ด



TC030318 สะพานบ้านป่ารวก



TC030115 สะพานสบกก







# ระบบติดตามสถานการณ์น้ำทางไกลอัตโนมัติ

ศูนย์ป้องกันวิกฤติน้ำ กรมทรัพยากรน้ำ กระทรวงทรัพยากรธรรมชาติและสิ่งแวดล้อม

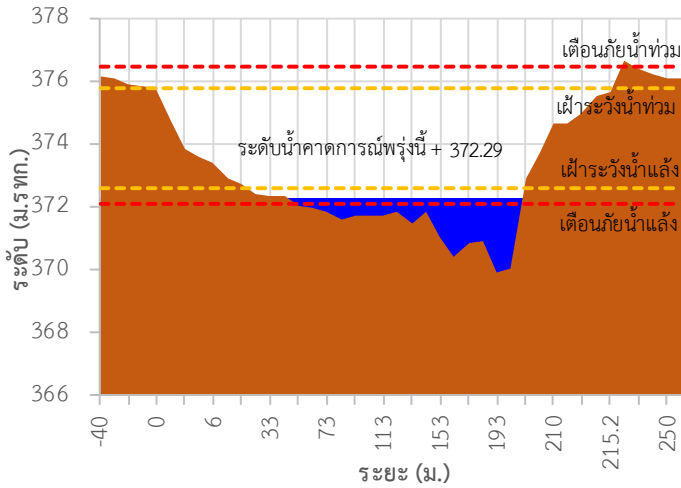
180/3 ถนนพระรามที่ 6 ซอย 34 แขวงสามเสนใน เขตพญาไท กรุงเทพมหานคร 10400 โทรศัพท์ 0 2271 6000

<http://tele-kokkhong.dwr.go.th>

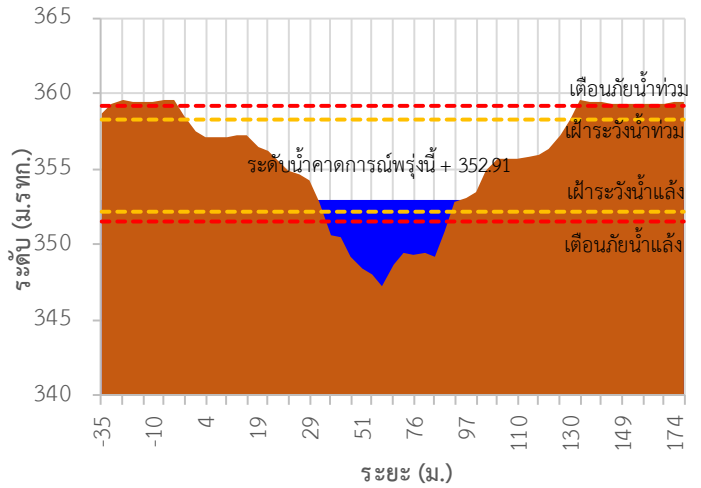


## รายงานสถานการณ์ลุ่มน้ำกกและโขงเหนือ วันที่ 19 พฤศจิกายน 2564

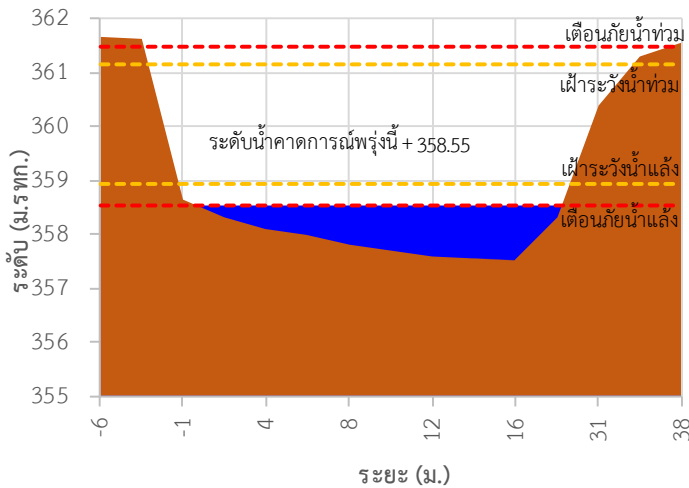
TC020512 สะพานพระธรรมมิกราช



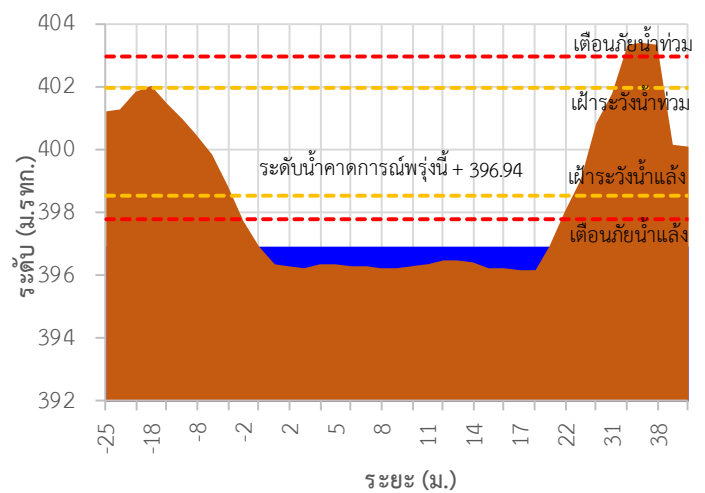
TC020805 สะพานบ้านป่าข่า



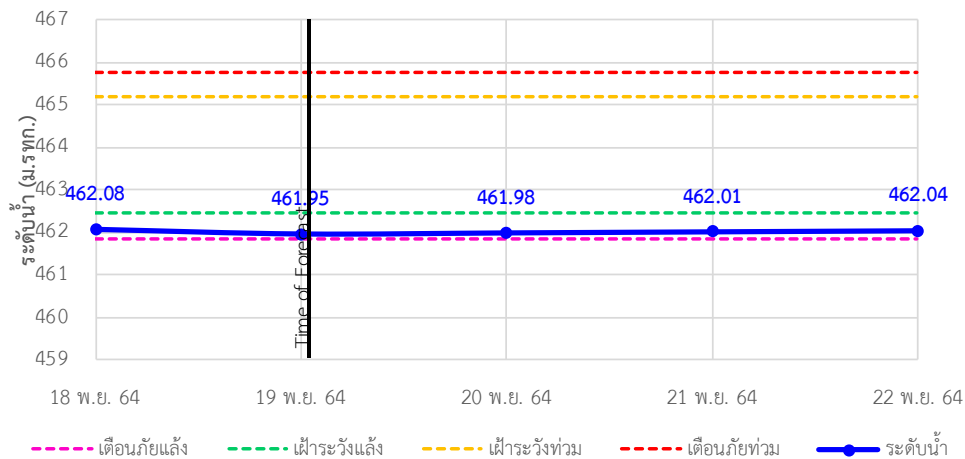
TC020903 สะพานบ้านหล้าขาง



TC020309 สะพานบ้านแม่คำสบเปิน



TC030227 สะพานบ้านสบมาว ต.เวียง อ.ฝาง จ.เชียงใหม่





# ระบบติดตามสถานการณ์น้ำทางไกลอัตโนมัติ

ศูนย์ป้องกันวิกฤติน้ำ กรมทรัพยากรน้ำ กระทรวงทรัพยากรธรรมชาติและสิ่งแวดล้อม

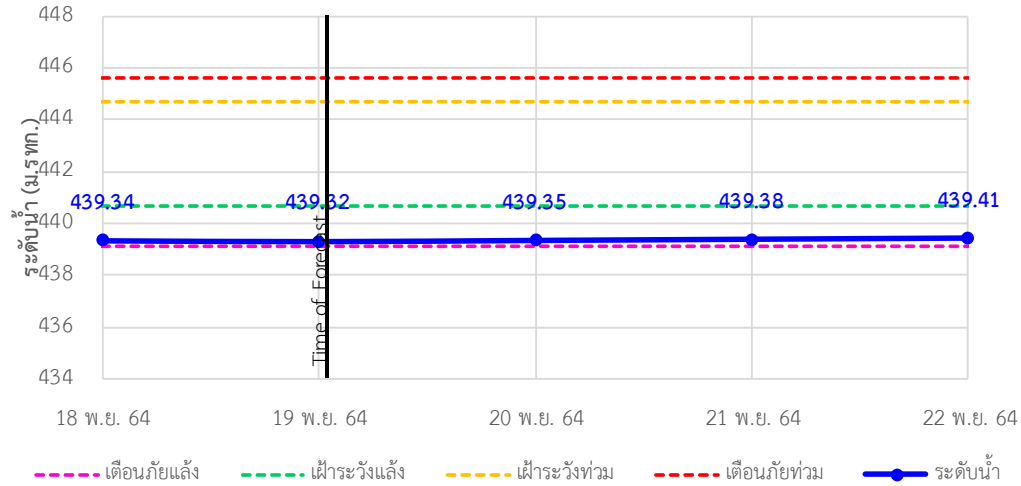
180/3 ถนนพระรามที่ 6 ซอย 34 แขวงสามเสนใน เขตพญาไท กรุงเทพมหานคร 10400 โทรศัพท์ 0 2271 6000

<http://tele-kokkhong.dwr.go.th>

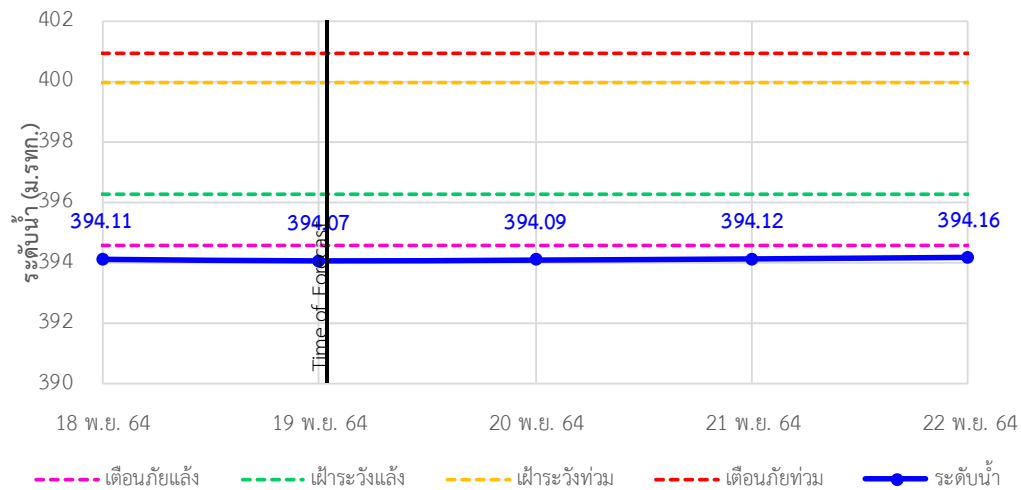


## รายงานสถานการณ์ลุ่มน้ำกกและโขงเหนือ วันที่ 19 พฤศจิกายน 2564

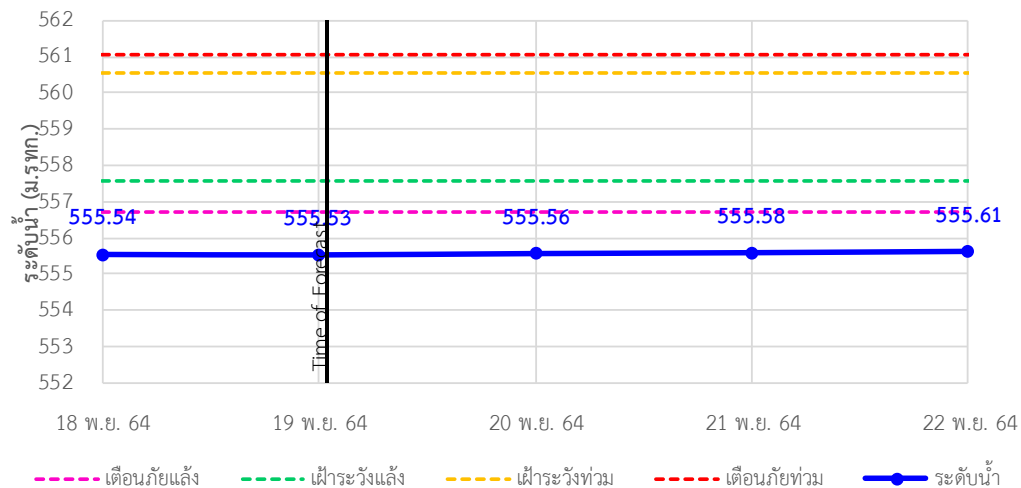
TC030113 สะพานมิตรภาพแม่น้ำวาง-ท่าตอน ต.แม่ปาง อ.แม่สาย จ.เชียงใหม่



TC030114 สะพานพ่อบุญเมืองรามหาราช ต.แม่ยาว อ.เมืองเชียงราย จ.เชียงราย



TC030317 สะพานบ้านสันมะเค็ด ต.เวียงกาหลง อ.เวียงป่าเป้า จ.เชียงราย





# ระบบติดตามสถานการณ์น้ำทางไกลอัตโนมัติ

ศูนย์ป้องกันวิกฤติน้ำ กรมทรัพยากรน้ำ กระทรวงทรัพยากรธรรมชาติและสิ่งแวดล้อม

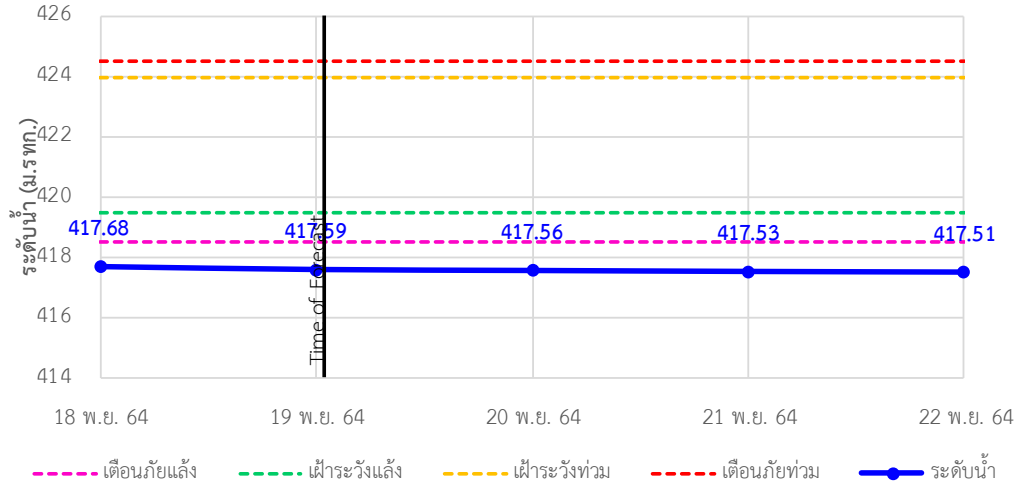
180/3 ถนนพระรามที่ 6 ซอย 34 แขวงสามเสนใน เขตพญาไท กรุงเทพมหานคร 10400 โทรศัพท์ 0 2271 6000

<http://tele-kokkhong.dwr.go.th>

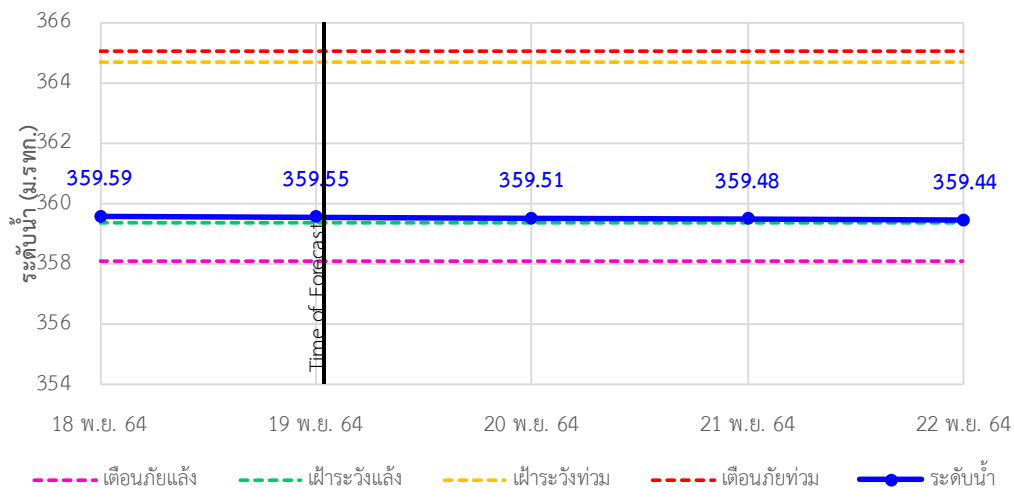


## รายงานสถานการณ์ลุ่มน้ำกกและโขงเหนือ วันที่ 19 พฤศจิกายน 2564

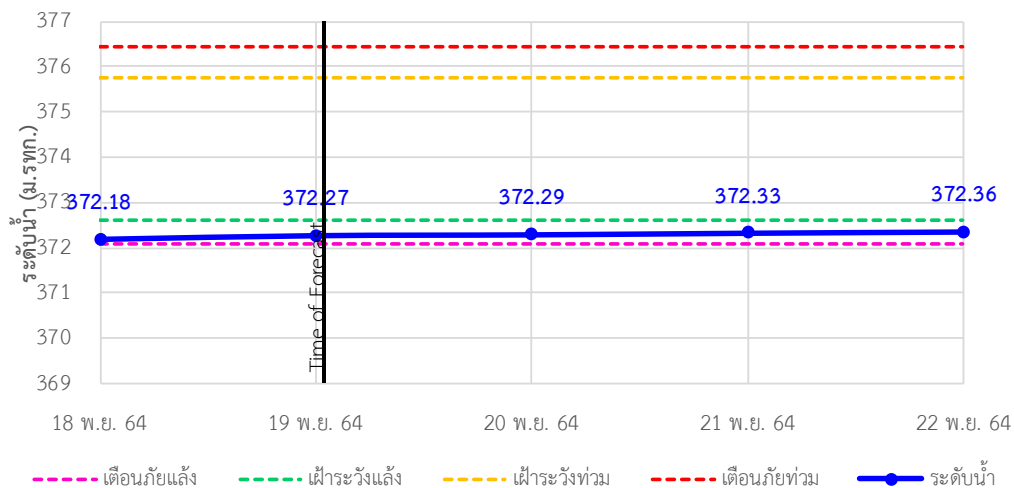
TC030318 สะพานบ้านป่ารวก ต.ธารทอง อ.พาน จ.เชียงราย



TC030115 สะพานสบกก ต.บ้านแซว อ.เชียงแสน จ.เชียงราย

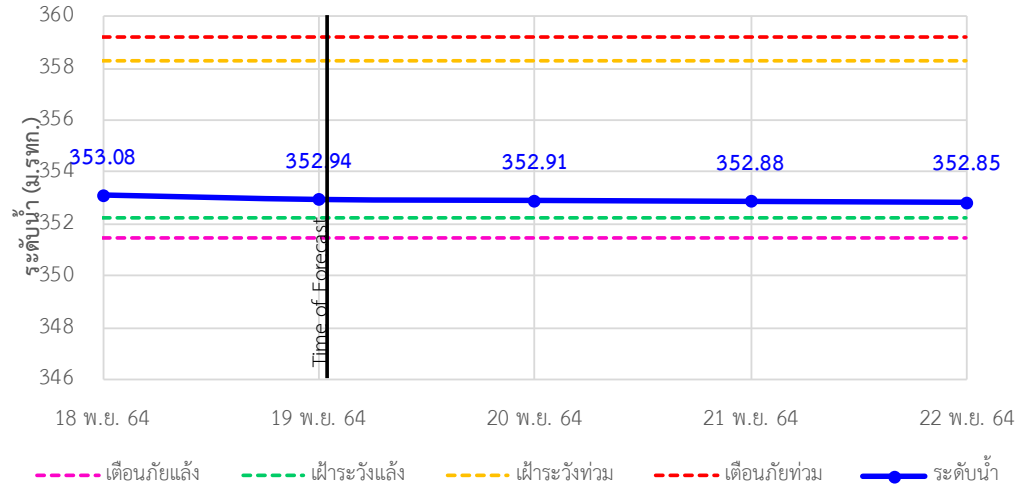


TC020512 สะพานพระธรรมมิกราช ต.ห้วยลาน อ.ดอกคำใต้ จ.พะเยา

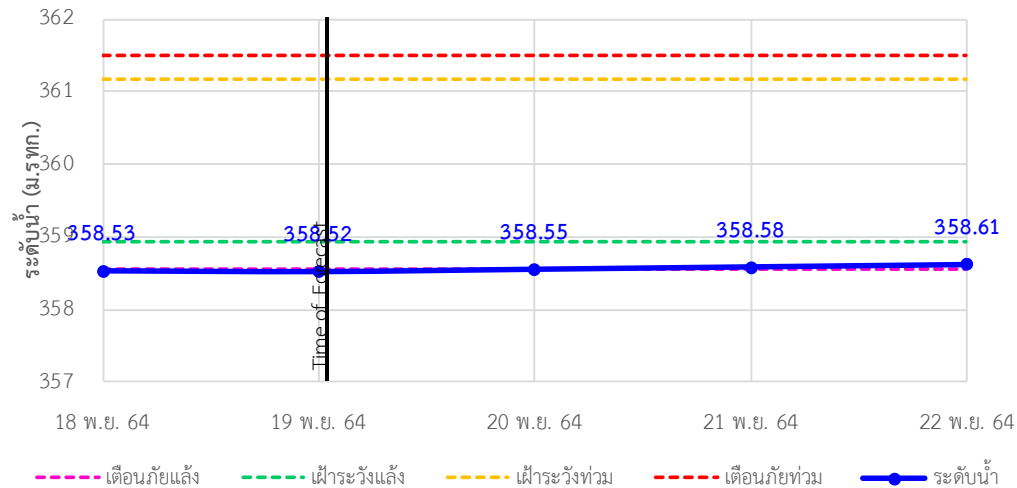


## รายงานสถานการณ์ลุ่มน้ำกกและโขงเหนือ วันที่ 19 พฤศจิกายน 2564

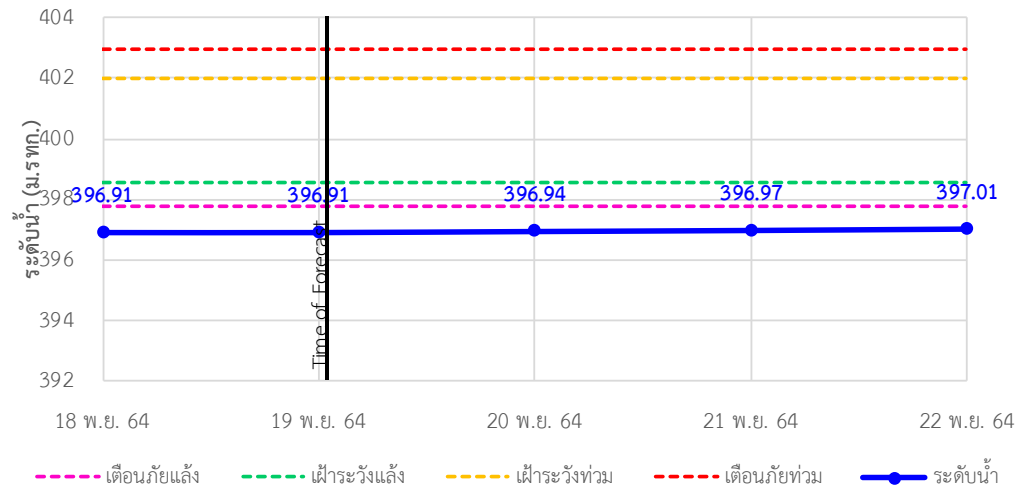
TC020805 สะพานบ้านป่าช้า ต.เม็ງราย อ.พญาเม็ງราย จ.เชียงราย



TC020903 สะพานบ้านหล่ายจาว ต.หล่ายจาว อ.เวียงแก่น จ.เชียงราย



TC020309 สะพานบ้านแม่คำสเปิน ต.แม่คำ อ.แม่จัน จ.เชียงราย





# ระบบติดตามสถานการณ์น้ำทางไกลอัตโนมัติ

ศูนย์ป้องกันวิกฤติน้ำ กรมทรัพยากรน้ำ กระทรวงทรัพยากรธรรมชาติและสิ่งแวดล้อม

180/3 ถนนพระรามที่ 6 ซอย 34 แขวงสามเสนใน เขตพญาไท กรุงเทพมหานคร 10400 โทรศัพท์ 0 2271 6000

<http://tele-kokkhong.dwr.go.th>



## รายงานสถานการณ์ลุ่มน้ำกกและโขงเหนือ วันที่ 19 พฤศจิกายน 2564

### 4)สรุปสถานการณ์น้ำ

สรุปสถานการณ์น้ำในพื้นที่ลุ่มน้ำกกและโขงเหนือพบว่าสถานีบ้านหล่ายง่าว,สถานีสะพานพ่อขุนเม็งรายมหาราช,สถานีสะพานบ้านสันมะเค็ด,สถานีสะพานบ้านป่ารวกและสถานีสะพานบ้านแม่คำสบเป็นมีภาวะเตือนภัยแล้งส่วนสถานีอื่นๆอยู่ในภาวะปกติ และระดับน้ำในลำน้ำส่วนใหญ่มีแนวโน้มเพิ่มขึ้น

## รายงานสถานการณ์ลุ่มน้ำกกและโขงเหนือ วันที่ 19 พฤศจิกายน 2564

