



รายงานสถานการณ์น้ำรายวัน

เสนอโดย

ศูนย์เมขลา

ศูนย์ป้องกันวิกฤติน้ำ

กรมทรัพยากรน้ำ

ประจำวันที่ ๒๓ พฤศจิกายน ๒๕๖๔

## สารบัญ

- ๑) สรุปสถานการณ์น้ำ
- ๒) รายงานสถานการณ์พื้นที่เสี่ยงอุทกภัยน้ำหลากในเขตพื้นที่ลาด  
เชิงเขา
- ๓) ปริมาณฝนสะสมปี พ.ศ. ๒๕๖๓ และ ๒๕๖๔ เทียบค่าเฉลี่ย ๓๐ ปี
- ๔) สถานการณ์น้ำในอ่างเก็บน้ำขนาดใหญ่ และขนาดกลาง
- ๕) รายงานแหล่งน้ำขนาดเล็ก
- ๖) รายงานสถานการณ์น้ำรายลุ่มน้ำ
- ๗) รายงานระดับน้ำจากกล้อง CCTV

# สรุปสถานการณ์น้ำ





# รายงานการเฝ้าระวังติดตามสถานการณ์น้ำ ๒๔ ชั่วโมง

ศูนย์ปฏิบัติการ กระทรวงทรัพยากรธรรมชาติและสิ่งแวดล้อม

โทรศัพท์ ๐ ๒๒๗๑ ๖๐๐๐ ต่อ ๖๔๔๕ โทรสาร ๐ ๒๒๙๘ ๖๖๒๙ <http://www.dwr.go.th>

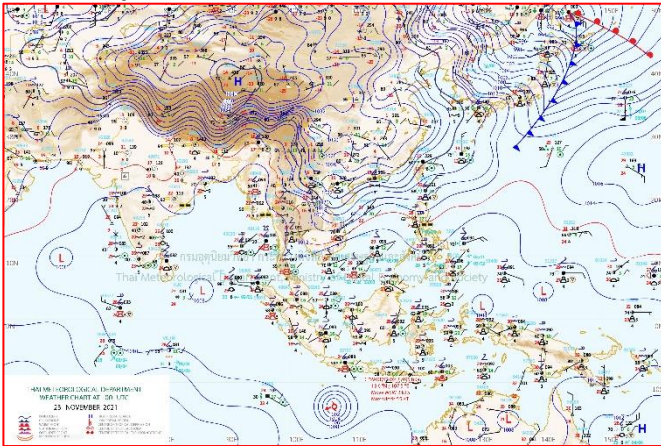
รายงานการเฝ้าระวังติดตามสถานการณ์น้ำประจำวันที่ ๒๓ พฤศจิกายน ๒๕๖๔

เรียนร.ทส. เลขานุการ ร.ทส. ที่ปรึกษา ร.ทส. ปกท.ทส. รอง ปกท.ทส. อท. ทบ. และหน่วยงานที่เกี่ยวข้อง


## ๑. สภาพอากาศ เวลา ๑๒.๐๐ น. (กรมอุตุนิยมวิทยา)

พยากรณ์อากาศ ๒๔ ชั่วโมงข้างหน้า บริเวณความกดอากาศสูงหรือมวลอากาศเย็นกำลังค่อนข้างแรงระลอกใหม่จากประเทศจีนได้แผ่ลงมาปกคลุมบริเวณภาคตะวันออกเฉียงเหนือของประเทศไทยและทะเลจีนใต้แล้ว ทำให้บริเวณดังกล่าวอุณหภูมิจะลดลงอีก ๒-๓ องศาเซลเซียส และมีอากาศเย็นกับมีลมแรง สำหรับภาคเหนือ ภาคกลาง และภาคตะวันออกเฉียงเหนือยังคงมีฝนตกชุกบางแห่ง โดยอุณหภูมิจะลดลง ๑-๒ องศาเซลเซียส

สำหรับมรสุมตะวันออกเฉียงเหนือที่พัดปกคลุมอ่าวไทยและภาคใต้เริ่มมีกำลังแรงขึ้น ทำให้ภาคใต้มีฝนเพิ่มขึ้นกับมีฝนตกหนักบางพื้นที่ ส่วนคลื่นลมบริเวณอ่าวไทยจะมีกำลังแรงขึ้น โดยอ่าวไทยมีคลื่นสูงประมาณ ๒ เมตร บริเวณที่มีฝนฟ้าคะนองคลื่นสูงมากกว่า ๒ เมตร ขอให้ชาวเรือเดินเรือด้วยความระมัดระวัง

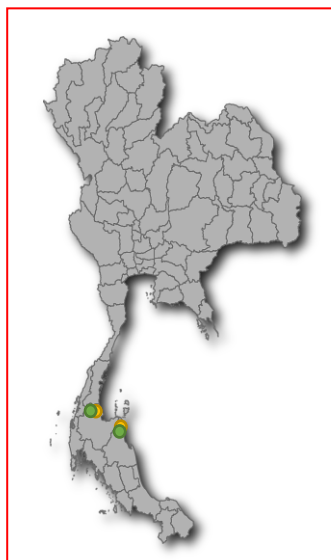


แผนที่อากาศ วันที่ ๒๓ พ.ย. ๒๕๖๔ เวลา ๐๗.๐๐ น



ภาพถ่ายดาวเทียม วันที่ ๒๓ พ.ย. ๒๕๖๔ เวลา ๑๒.๐๐ น.

## ๒. สถานการณ์เตือนภัย Early Warning ณ วันที่ ๒๓ พฤศจิกายน ๒๕๖๔ เวลา ๐๗.๐๐ น. (กรมทรัพยากรน้ำ)



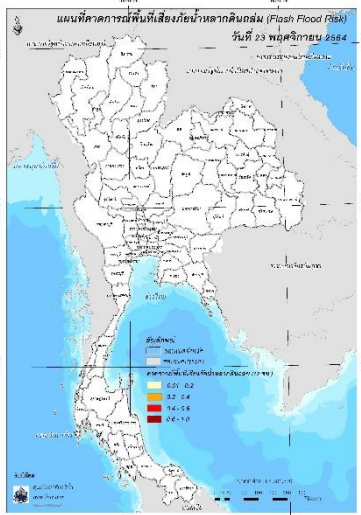
|                        |
|------------------------|
| เตือนภัยทั้งหมด        |
| 17 หมู่บ้าน            |
| เฝ้าระวัง 11 หมู่บ้าน  |
| เตรียมพร้อม 6 หมู่บ้าน |
| อพยพ - หมู่บ้าน        |

| สถานการณ์เตือนภัยรายจังหวัด |                  |               |
|-----------------------------|------------------|---------------|
| จังหวัด                     | ระดับการเตือนภัย | จำนวนหมู่บ้าน |
| นครศรีธรรมราช               | เฝ้าระวัง        | 4             |
|                             | เตรียมพร้อม      | 4             |
| สุราษฎร์ธานี                | เฝ้าระวัง        | 7             |
|                             | เตรียมพร้อม      | 2             |

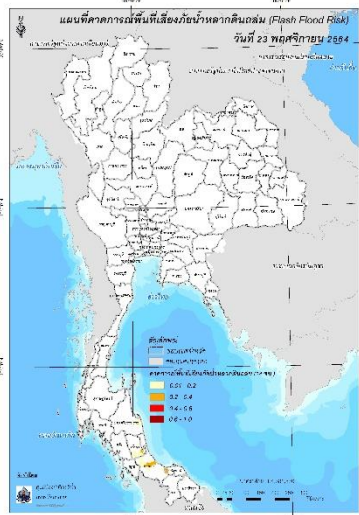
### ๓. การคาดการณ์พื้นที่เสี่ยงภัยน้ำหลากดินถล่ม ณ วันที่ ๒๒ พฤศจิกายน ๒๕๖๔ (กรมทรัพยากรน้ำ)

- การคาดการณ์พื้นที่เสี่ยงภัยน้ำหลากดินถล่มจากข้อมูล MRCFFGS วันที่ 22 พฤศจิกายน 2564 ในอีก 12 ชม. 24 ชม. และ 36 ชม. พบพื้นที่เสี่ยงบริเวณจังหวัดสงขลา (อ.เมือง จะนะ หาดใหญ่ นาทม่อม และคลองหอยโข่ง)

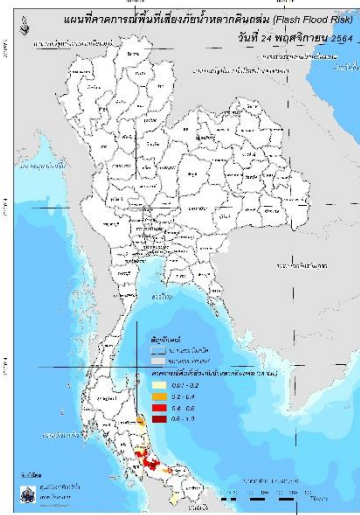
#### แผนที่แสดงการคาดการณ์พื้นที่เสี่ยงภัยน้ำหลากดินถล่ม วันที่ 22 พฤศจิกายน 2564



วันที่ 23 พ.ย. 2564 (03:00 น.)



วันที่ 23 พ.ย. 2564 (15:00 น.)



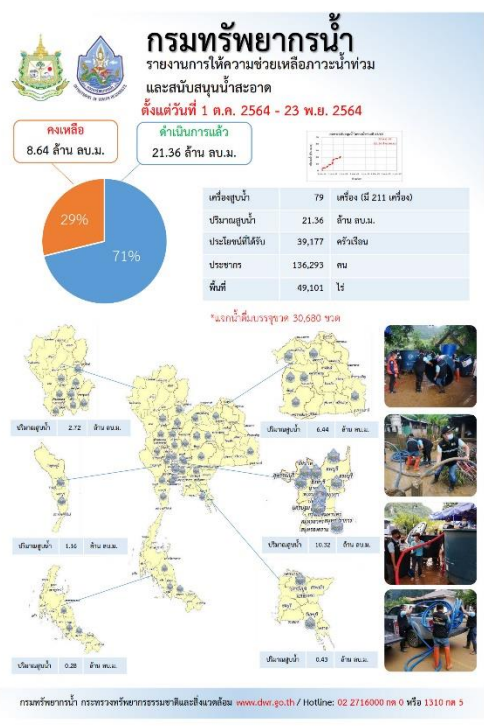
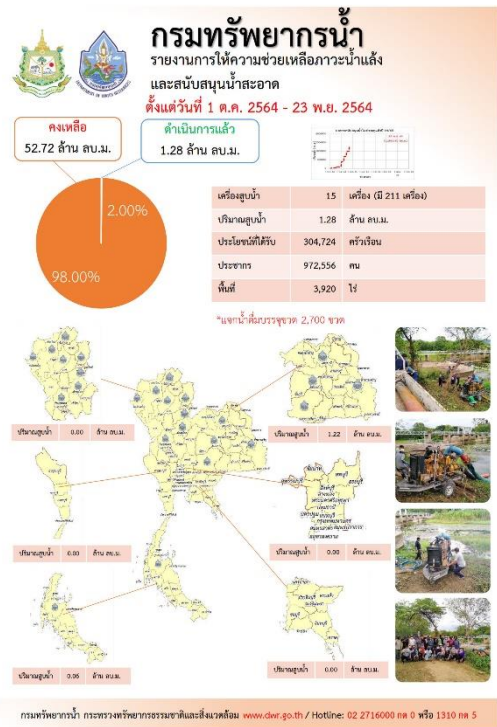
วันที่ 24 พ.ย. 2564 (03:00 น.)

### ๔. สถานการณ์ภาวะน้ำท่วม และสถานการณ์ฝนแล้ง/ฝนทิ้งช่วง ณ วันที่ ๒๓ พฤศจิกายน ๒๕๖๔ (ปก.)

สถานการณ์อุทกภัยที่เกิดขึ้นจากอิทธิพลของมรสุมตะวันออกเฉียงเหนือที่พัดปกคลุมอ่าวไทยและภาคใต้มีกำลังแรงขึ้น ตั้งแต่วันที่ ๑๐ - ๒๒ พ.ย. ๒๕๖๔ ทำให้บริเวณภาคใต้มีฝนตกหนักถึงหนักมากบางแห่งส่งผลให้เกิดน้ำท่วมฉับพลัน น้ำป่าไหลหลาก และน้ำล้นตลิ่ง ในพื้นที่ ๑๒ จ. (เพชรบุรี ประจวบคีรีขันธ์ ระนอง ชุมพร สุราษฎร์ธานี นครศรีธรรมราช สงขลา ตรัง ภูเก็ต พังงา สตูล กระบี่) ๕๖ อ. ๑๖๗ ต. ๖๘๒ ม. ประชาชนได้รับผลกระทบ ๑๓,๑๕๑ ครัวเรือน มีผู้เสียชีวิต ๕ ราย (จ.ชุมพร ๔ ราย ชาย ๓ ราย หญิง ๑ ราย จ.นครศรีธรรมราช ๑ ราย ด.ช. ๑ ราย) ปัจจุบันสถานการณ์คลี่คลายแล้วทุกจังหวัด

### ๕. การดำเนินการเตรียมความพร้อมช่วยเหลือพื้นที่ประสบภัยน้ำท่วมของหน่วยงานในกระทรวงทรัพยากรธรรมชาติและสิ่งแวดล้อม

ไม่มีความช่วยเหลือ



**ปีงบประมาณ 2565**  
**สรุปรายงาน**  
 ระหว่างวันที่ 16 พฤศจิกายน 2564 - 22 พฤศจิกายน 2564  
**น้ำสะอาด...ช่วย COVID-19**

\* ศูนย์พักพิง, ศูนย์ฉีดพ่น, โรงพยาบาลสนาม, โรงเรียนสอนพิเศษ, ศูนย์กักตัว, โรงเรียนกีฬา, วิทยาลัยอาชีวศึกษา

แจกจ่ายน้ำบริโภค ปัจจุบัน **412,180** ลิตร  
 (กำหนดค่าหน่วย ปี 2564 พ.ม. 1,111,286 ลิตร)

สะสม **527,512** ลิตร

**บรรจุขวด**  
 จำนวน 264,602 ขวด  
 รวม 254,067 ลิตร

**บรรจุแกลลอน**  
 จำนวน 48,242 แกลลอน  
 รวม 273,445 ลิตร

| ประเภท                | สถานที่จัดตั้ง     | รายละเอียดเพิ่มเติม   |
|-----------------------|--------------------|---|
| 1. วิทยาลัยอาชีวศึกษา | วิทยาลัยอาชีวศึกษา | 1-15 แห่ง 15,000 ลิตร/วัน (รวม 150,000 ลิตร/วัน) 10 แห่ง 10,000 ลิตร/วัน (รวม 100,000 ลิตร/วัน) |
| 2. โรงเรียน           | โรงเรียน           | 1-15 แห่ง 15,000 ลิตร/วัน (รวม 150,000 ลิตร/วัน) 10 แห่ง 10,000 ลิตร/วัน (รวม 100,000 ลิตร/วัน) |
| 3. โรงพยาบาล          | โรงพยาบาล          | 1-15 แห่ง 15,000 ลิตร/วัน (รวม 150,000 ลิตร/วัน) 10 แห่ง 10,000 ลิตร/วัน (รวม 100,000 ลิตร/วัน) |
| 4. ศูนย์กักตัว        | ศูนย์กักตัว        | 1-15 แห่ง 15,000 ลิตร/วัน (รวม 150,000 ลิตร/วัน) 10 แห่ง 10,000 ลิตร/วัน (รวม 100,000 ลิตร/วัน) |
| 5. โรงเรียนกีฬา       | โรงเรียนกีฬา       | 1-15 แห่ง 15,000 ลิตร/วัน (รวม 150,000 ลิตร/วัน) 10 แห่ง 10,000 ลิตร/วัน (รวม 100,000 ลิตร/วัน) |
| 6. วิทยาลัยอาชีวศึกษา | วิทยาลัยอาชีวศึกษา | 1-15 แห่ง 15,000 ลิตร/วัน (รวม 150,000 ลิตร/วัน) 10 แห่ง 10,000 ลิตร/วัน (รวม 100,000 ลิตร/วัน) |

จัดทำโดย ส่วนภูมิสารสนเทศ ศูนย์เทคโนโลยีสารสนเทศทรัพยากรน้ำภาค

**ทส. ช่วยเหลือภัยแล้งบ้านท่าเสี้ยว**

วันที่ 18 พฤศจิกายน 2564 นายวิเชียร ศิษฏารัตนา ผู้ว่าราชการจังหวัดนครราชสีมา นำคณะเจ้าหน้าที่สำนักงานทรัพยากรน้ำภาค 3 พร้อมด้วยเจ้าหน้าที่สำนักงานทรัพยากรน้ำภาค 3 และหน่วยงานที่เกี่ยวข้อง ได้ร่วมกันช่วยเหลือชาวบ้านท่าเสี้ยว ตำบลท่าเสี้ยว อำเภอเมืองนครราชสีมา จังหวัดนครราชสีมา โดยนำรถบรรทุกน้ำไปส่งน้ำให้ชาวบ้านท่าเสี้ยว จำนวน 115 ครัวเรือน 550 คน ชาวบ้านท่าเสี้ยว ขอขอบคุณและกระทรวงทรัพยากรธรรมชาติและสิ่งแวดล้อมที่ช่วยเหลือชาวบ้านท่าเสี้ยว

สำนักงานทรัพยากรน้ำภาค 3 โทร: 057-614-444 โทรสาร: 41000 โทรสาร: 290150 [www.dwr.go.th](http://www.dwr.go.th)

# สถานการณ์น้ำภาพรวมของประเทศ



23 พ.ย. 64 เวลา 07.00 น.

☎ 02 554 1800

www.onwr.go.th

พลเอก ประวิตร วงษ์สุวรรณ สั่งคน-ทำงานฯ ศูนย์บริหารจัดการน้ำส่วนหน้าในพื้นที่ภาคใต้ เตรียมแผนรับมือแก้ไขปัญหาน้ำท่วม

## สภาพอากาศ

- ภาคตะวันออกเฉียงเหนือตอนบน อุณหภูมิจะลดลง 2-3 องศาเซลเซียส อากาศเย็นถึงหนาวกับมีลมแรง ส่วนภาคใต้มีฝนเพิ่มขึ้นกับมีฝนตกหนักบางพื้นที่
- ปริมาณฝนตกใน 24 ชั่วโมงที่ผ่านมา มีฝนตกหนักถึงหนักมากบริเวณ จ.สงขลา (73 มม.) จ.นครศรีธรรมราช (73 มม.) และ จ.พังงา (65 มม.)



## แจ้งเตือน น้ำหลาก น้ำล้นตลิ่ง ดินถล่ม

- พื้นที่เสี่ยงน้ำหลาก ดินถล่ม ในช่วง 1 - 2 วันนี้ บริเวณ จ.สุราษฎร์ธานี และนครศรีธรรมราช
- เฝ้าระวังน้ำทะเลหนุนสูง ในช่วงระหว่างวันที่ 19-28 พ.ย.64 เป็นช่วงน้ำทะเลหนุนสูง และอาจส่งผลให้ระดับน้ำเอ่อท่วมบริเวณที่ลุ่มต่ำริมแม่น้ำเจ้าพระยาและแม่น้ำท่าจีน ขอให้หน่วยงานที่เกี่ยวข้องติดตามเฝ้าระวังสถานการณ์อย่างใกล้ชิด

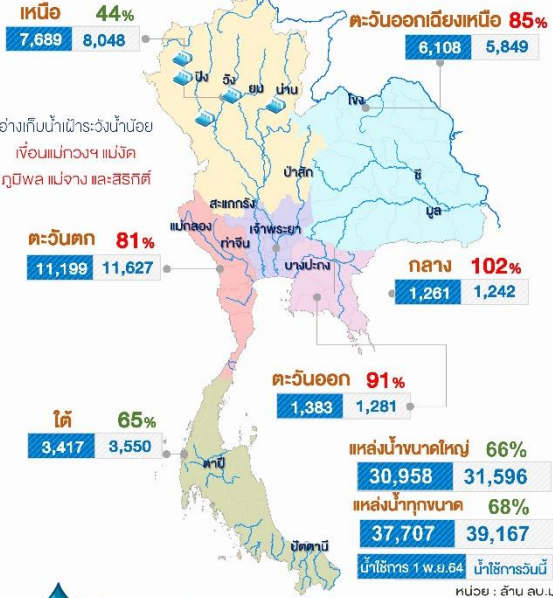
ที่มา: กรมทรัพยากรน้ำ กรมทรัพยากรธรณี และสถาบันสารสนเทศทรัพยากรน้ำ (องค์การมหาชน)

## แนวทางการบริหารจัดการน้ำ

พลเอก ประวิตร วงษ์สุวรรณ ผู้อำนวยการกองอำนวยการน้ำแห่งชาติ (กอนช.) ท่วงประชาชนที่ประสบอุทกภัยในพื้นที่ภาคใต้ สั่ง กอนช. ติดตามสถานการณ์น้ำท่วม พร้อมประชุมคณะทำงานฯ ศูนย์บริหารจัดการน้ำส่วนหน้าในพื้นที่ภาคใต้ เตรียมแผนรับมือแก้ไขปัญหาน้ำท่วมในพื้นที่อย่างมีประสิทธิภาพและทัน่วงที

เมื่อวานนี้ (22 พ.ย. 64) นายชยันต์ เมืองสง รองเลขาธิการ สทนช. ในฐานะเลขานุการ กอนช.ประธานการประชุมคณะทำงานด้านอำนวยการบริหารจัดการน้ำส่วนหน้าในพื้นที่เสี่ยงภาคใต้ ครั้งที่ 1/2564 ณ ศูนย์ ปก.เขต 11 จ.สุราษฎร์ธานี ร่วมกับ นายวิฑูรย์ จีนโต ผู้ว่าราชการ จ.สุราษฎร์ธานี โดยมีผู้แทนจากกรมอุตุนิยมวิทยา สสน. กรมชลประทาน กฟผ. กรมทรัพยากรน้ำ GISTDA กรมป้องกันและบรรเทาสาธารณภัย และกรมประชาสัมพันธ์ ร่วมประชุมพิจารณากรอบการดำเนินงานของศูนย์ฯ และวิเคราะห์ติดตามสถานการณ์น้ำและอุทกภัย ซึ่งคาดการณ์ในช่วงวันที่ 23 พ.ย. 64 เป็นต้นไป ลมมรสุมตะวันออกเฉียงเหนือที่พัดปกคลุมภาคใต้และอ่าวไทยมีกำลังแรงขึ้น พร้อมกับมีหย่อมความกดอากาศต่ำปกคลุมบริเวณภาคใต้ตอนล่าง ส่งผลให้ภาคใต้จะมีฝนเพิ่มขึ้น และมีฝนตกหนักถึงหนักมากในบางแห่ง และจะมีฝนตกหนักอีกครั้งในช่วงระหว่างวันที่ 28 พ.ย.-ต้นเดือน ธ.ค. 64 ซึ่งจะมีฝนตกหนักมากในพื้นที่ 3 จังหวัดชายแดนภาคใต้ คือ ยะลา ปัตตานี และนราธิวาส ซึ่งขณะนี้หน่วยงานที่เกี่ยวข้องได้มีการเร่งระบายน้ำท่วมขัง และเตรียมความพร้อม เพื่อรับมือสถานการณ์น้ำหลาก รวมทั้งให้ความช่วยเหลือและบรรเทาผลกระทบต่อประชาชน ผ่านการบูรณาการโดยศูนย์บริหารจัดการน้ำส่วนหน้า

## ปริมาณน้ำในแหล่งน้ำทั่วประเทศ



## คุณภาพน้ำ ณ จุดเฝ้าระวัง

| แม่น้ำ   | ค่าความเค็ม (g/L) | ค่าออกซิเจน (mg/L) | เทียบเกณฑ์มาตรฐาน |
|--|-------------------|--------------------|-------------------|
| เพื่อผลิตน้ำประปา (ความเค็ม เกณฑ์มาตรฐาน 0.5 g/L, เฝ้าระวัง 0.25 g/L) (ปริมาณออกซิเจนละลายน้ำ มาตรฐาน ไม่ต่ำกว่า 2 mg/L) |                   |                    |                   |
| เจ้าพระยา (สถานีสูบน้ำสำแล)  | 0.13              | 2.85               | ปกติ              |
| เพื่อการเกษตร (ความเค็ม เกณฑ์มาตรฐาน 2 g/L, เฝ้าระวัง 0.75 g/L) (ปริมาณออกซิเจนละลายน้ำ มาตรฐาน ไม่ต่ำกว่า 2 mg/L)       |                   |                    |                   |
| ท่าจีน   | 0.26              | 9.99               | ปกติ              |
| แม่กลอง  | 0.15              | 6.14               | ปกติ              |
| บางปะกง  | 0.07              | 7.64               | ปกติ              |

## มาตรการและการให้ความช่วยเหลือ

กองทัพไทย โดย ศูนย์บรรเทาสาธารณภัย กองพันทหารราบที่ 4 กรมทหารราบที่ 15 จัดกำลังพลจิตอาสาพระราชทาน ร่วมกับองค์การบริหารส่วนตำบลบางรัก และผู้นำชุมชน เข้าสำรวจความเสียหายและให้การช่วยเหลือประชาชนที่ได้รับผลกระทบจากสถานการณ์อุทกภัยน้ำท่วมในเบื้องต้น ณ บ้านนาแขก หมู่ 3 ต.หนองตรุด อ.เมือง จ.ตรัง

จัดทำโดย : กลุ่มอูคูและอุทกวิทยาประยุกต์ ศูนย์อำนวยการน้ำแห่งชาติ

ติดตามข่าวสาร

โทรสาร  
กองอำนวยการน้ำแห่งชาติ



โทรสาร  
สำนักงานทรัพยากรน้ำแห่งชาติ



สามารถติดตามสถานการณ์น้ำได้ที่  
<http://waterinfo.onwr.go.th>



นายมงคล หลีกเมือง  
ผู้อำนวยการศูนย์ป้องกันวิกฤติน้ำ  
(เลขานุการคณะกรรมการศูนย์อำนวยการ  
ติดตามแก้ไขภาวะน้ำแล้งน้ำท่วม)  
กรมทรัพยากรน้ำ

รายงานสถานการณ์พื้นที่  
เสี่ยงอุทกภัยน้ำหลากในเขต  
พื้นที่ลาดเชิงเขา



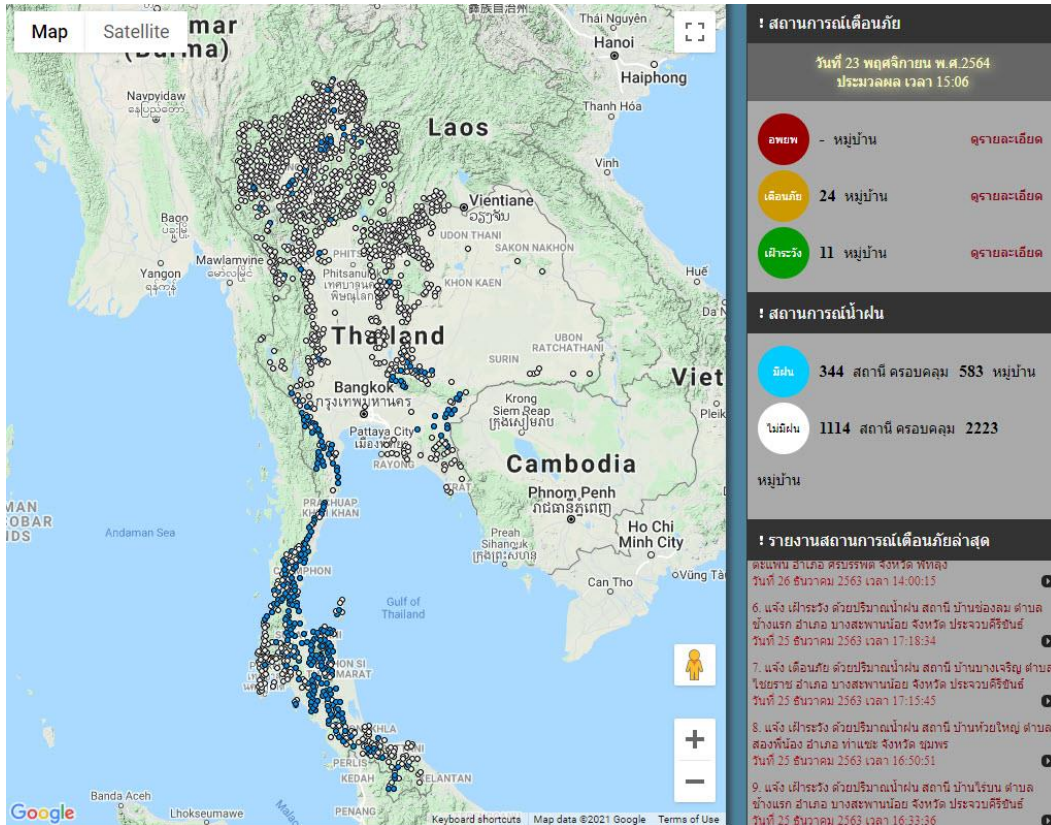


# รายงานสถานการณ์พื้นที่เสี่ยงอุทกภัยน้ำหลากในเขตพื้นที่ลาดเซิงเขา

วันที่ 23 พฤศจิกายน 2564 เวลา 15:00 น.

## 1) Early Warning System (23 พ.ย. 2564 เวลา 15.00 น)

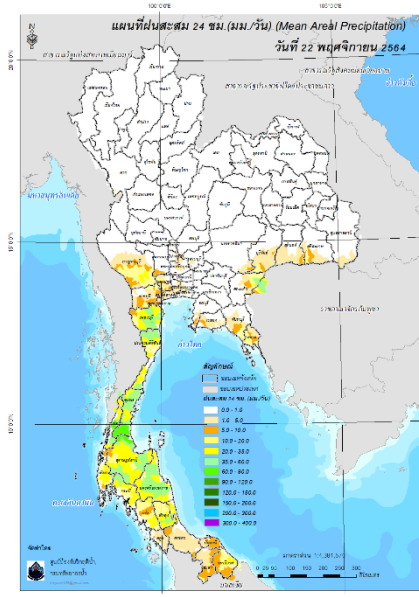
สถานี Early Warning System ที่มีฝนตกทั้งหมด 344 สถานี ครอบคลุม 583 หมู่บ้าน มีการแจ้งเตือน 24 หมู่บ้าน ฝ้าระวัง 11 หมู่บ้าน



ที่มา : สำนักวิจัย พัฒนาและอุทกวิทยา

## 2) ปริมาณฝน

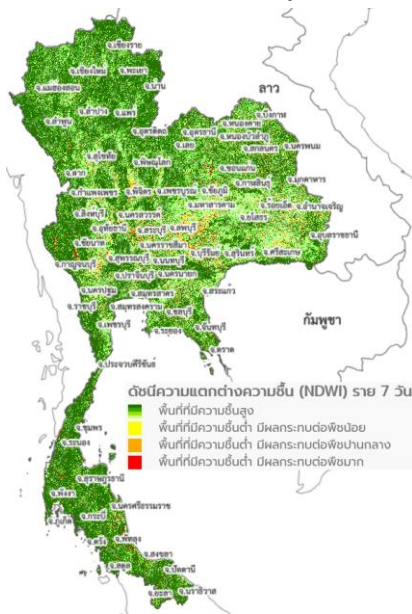
ผลการเปรียบเทียบปริมาณฝนสะสม 24 ชั่วโมง ของวันที่ 22 – 23 พฤศจิกายน (เวลา 15:00 น.) จากระบบของ Mekong River Commission Flash Flood Guidance System (MRCFFGS) แสดงให้เห็นว่ามีปริมาณฝนตกบริเวณภาคตะวันออกเฉียงเหนือบางส่วน ภาคกลางบางส่วน ภาคตะวันออก ภาคตะวันตก และภาคใต้ มีปริมาณฝนสะสมประมาณ 5 - 10 มม./วัน ส่วนบริเวณจังหวัดสระแก้ว ประจวบคีรีขันธ์ พังงา กระบี่ นครศรีธรรมราช พัทลุง และสงขลา มีปริมาณฝนสะสมประมาณ 35 - 60 มม./วัน และบริเวณจังหวัดเพชรบุรี ชุมพร ระนอง และสุราษฎร์ธานี มีปริมาณฝนสะสมประมาณ 60 - 90 มม./วัน



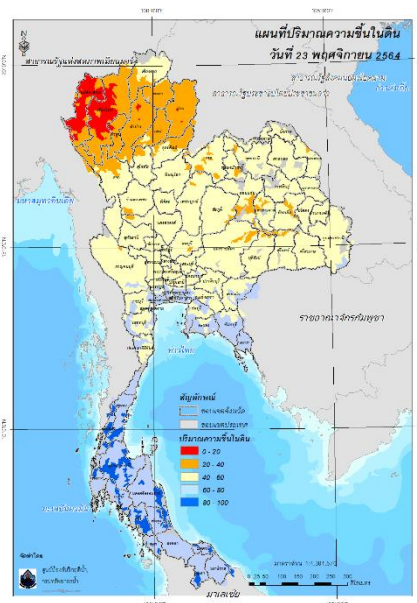
ปริมาณฝนสะสม 24 ชั่วโมง (MRCFFGS)

### 3) ปริมาณความชื้นในดิน

ปริมาณความชื้นในดินจากแผนที่ดาวเทียมของ Gistda (ดัชนีความแตกต่าง (NDWI) ราย 7 วัน) และค่าความชื้นในดินที่ได้จากระบบ MRCFFGS พบว่าบริเวณจังหวัดชุมพร ระนอง สุราษฎร์ธานี พังงา กระบี่ นครศรีธรรมราช ตรัง พัทลุง สตูล สงขลา ปัตตานี ยะลา และนราธิวาส มีค่าความชื้นอยู่ในเกณฑ์ประมาณร้อยละ 80 - 100 สภาวะดังกล่าวหมายถึงดินในพื้นที่บริเวณดังกล่าวยังสามารถรองรับปริมาณน้ำฝนได้อีกประมาณ 20% ก่อนที่จะเข้าสู่สภาพอิ่มตัว

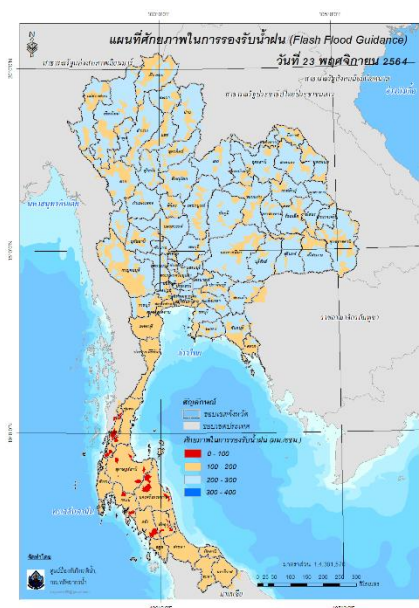


แผนที่ดาวเทียมของ Gistda  
(17 - 23 พ.ย. 64)



ปริมาณความชื้นในดิน (MRCFFGS)

#### 4) ศักยภาพในการรองรับน้ำฝน FFG (Flash Flood Guidance)



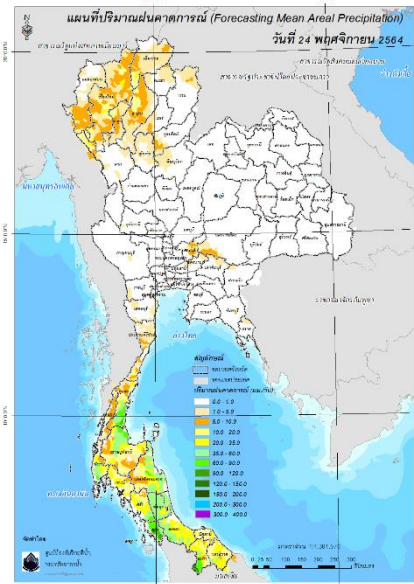
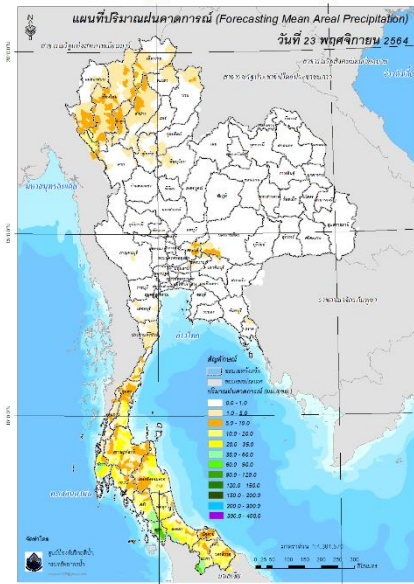
โดยศักยภาพในการรองรับน้ำฝนของพื้นที่จังหวัดชุมพร ระนอง สุราษฎร์ธานี กระบี่ นครศรีธรรมราช ตรัง พัทลุง สงขลา และนราธิวาส สามารถรองรับปริมาณฝนได้น้อยกว่า 100 มม./6ชม

FFG หมายถึง ค่าความสามารถในการรองรับปริมาณฝนของพื้นที่นั้นๆ ก่อนที่จะเกิดสภาวะน้ำล้นตลิ่งที่จุดออกของปลายพื้นที่ โดยค่า FFG 06-hr หมายถึง ปริมาณฝนที่จะส่งผลให้เกิดสภาวะน้ำล้นตลิ่งที่ปลายลุ่มน้ำในอีก 6 ชั่วโมงข้างหน้า (มม./6ชม.)

#### 5) ปริมาณฝนคาดการณ์ล่วงหน้า

ปริมาณฝนคาดการณ์ในวันที่ 23 พฤศจิกายน 2564 เวลา 21.00 น. บริเวณภาคเหนือบางส่วน และภาคใต้ จะมีปริมาณฝนสะสม 6 ชั่วโมงข้างหน้า 20 – 35 มม. ส่วนบริเวณจังหวัดพังงา นครศรีธรรมราช ตรัง พัทลุง และสงขลา จะมีปริมาณฝนสะสม 6 ชั่วโมงข้างหน้า 35 – 60 มม. และบริเวณจังหวัดสตูล และยะลา จะมีปริมาณฝนสะสม 6 ชั่วโมงข้างหน้า 90 – 120 มม.

ปริมาณฝนคาดการณ์ในวันที่ 24 พฤศจิกายน 2564 เวลา 15.00 น. บริเวณภาคใต้ มีปริมาณฝนสะสม 24 ชั่วโมงข้างหน้า 35 – 60 มม. ส่วนบริเวณจังหวัดสตูล จะมีปริมาณฝนสะสม 24 ชั่วโมงข้างหน้า 120 – 150 มม. และบริเวณจังหวัดยะลา จะมีปริมาณฝนสะสม 24 ชั่วโมงข้างหน้า 150 – 200 มม.

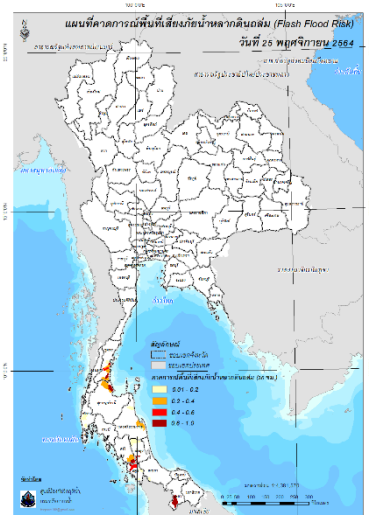
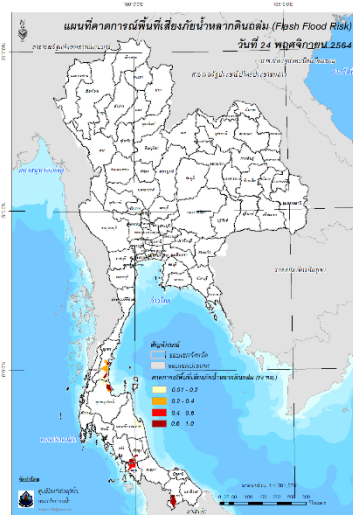
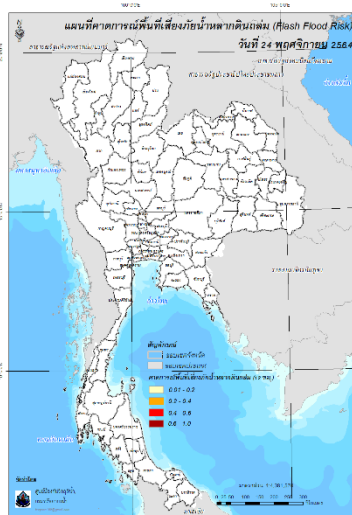


ปริมาณฝนคาดการณ์ในวันที่ 23 พฤศจิกายน 2564    ปริมาณฝนคาดการณ์ในวันที่ 24 พฤศจิกายน 2564

6) ความเสี่ยงจากน้ำท่วม

- การคาดการณ์พื้นที่เสี่ยงภัยน้ำหลากดินถล่มจากข้อมูล MRCFFGS วันที่ 23 พฤศจิกายน 2564 ในอีก 12 ชม. 24 ชม. และ 36 ชม. **พบพื้นที่เสี่ยงบริเวณจังหวัดชุมพร(อ.สวี หลังสวน ละแม)จ.สุราษฎร์ธานี (อ.ท่าชนะ ไชยา)จ.พัทลุง(อ.กงหรา ตะโหมด ป่าบอน)จ.ตรัง(อ.ปะเหลียน)จ.สตูล(อ.ทุ่งหว้า มะนัง ละงู)จ.ยะลา(อ.ธารโต เบตง)**

**แผนที่แสดงการคาดการณ์พื้นที่เสี่ยงภัยน้ำหลากดินถล่ม วันที่ 23 พฤศจิกายน 2564**



วันที่ 24 พ.ย. 2564 (03:00 น.)

วันที่ 24 พ.ย. 2564 (15:00 น.)

วันที่ 25 พ.ย. 2564 (03:00 น.)

คำแนะนำ: ข้อมูลดังกล่าวเป็นการคาดการณ์พื้นที่เสี่ยงภัยน้ำหลาก โดยอาศัยข้อมูลปริมาณฝนจากดาวเทียม ดังนั้นรายงานฉบับนี้ควรใช้งานควบคู่ไปกับการตรวจวัดปริมาณฝนจริงภาคสนาม และข้อมูลจากเรดาร์เพื่อประกอบการตัดสินใจ

ปริมาณฝนสะสมปี

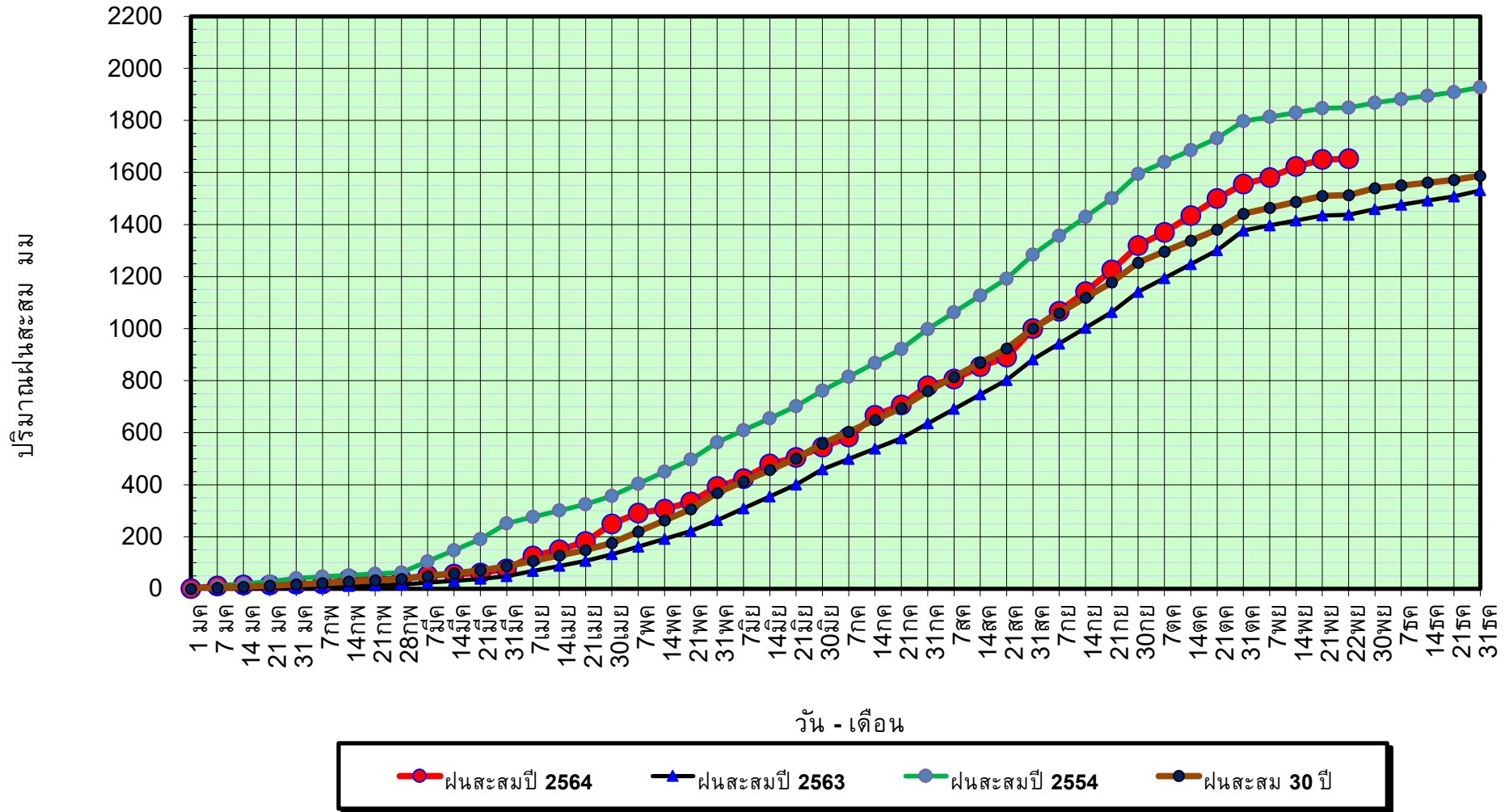
พ.ศ. ๒๕๖๓ และ ๒๕๖๔

เทียบค่าเฉลี่ย ๓๐ ปี



วันที่ 22 พฤศจิกายน 2564  
 ฝน30ปี = 1,513.16 มม. (สะสมทั้งปี = 1,587.50 มม.)  
 ปี63 = 1,437.66 มม. (สะสมทั้งปี = 1,530.99 มม.)  
 ปี64 = 1,653.42 มม.  
 เปรียบเทียบกับ ปี 63 มีค่ามากกว่า 215.77 มม.  
 เปรียบเทียบกับฝนเฉลี่ย 30 ปี มีค่ามากกว่า 140.26 มม.

ปริมาณฝนสะสมปี **2554-2563-2564** เทียบกับค่าเฉลี่ย **30 ปี**



ข้อมูลจากกรมอุตุนิยมวิทยาจำนวน 128  
 สถานีข้อมูลปริมาณฝนสะสมถึง วันที่  
 22 พฤศจิกายน 2564



ศูนย์เมขลา



ศูนย์ป้องกันวิกฤตน้ำ กรมทรัพยากรน้ำ

วันที่ 22 พฤศจิกายน 2564

ฝน30ปี = 1,513.16 มม. (สะสมทั้งปี = 1,587.50 มม.)

ปี63 = 1,437.66 มม. (สะสมทั้งปี = 1,530.99 มม.)

ปี64 = 1,653.42 มม.

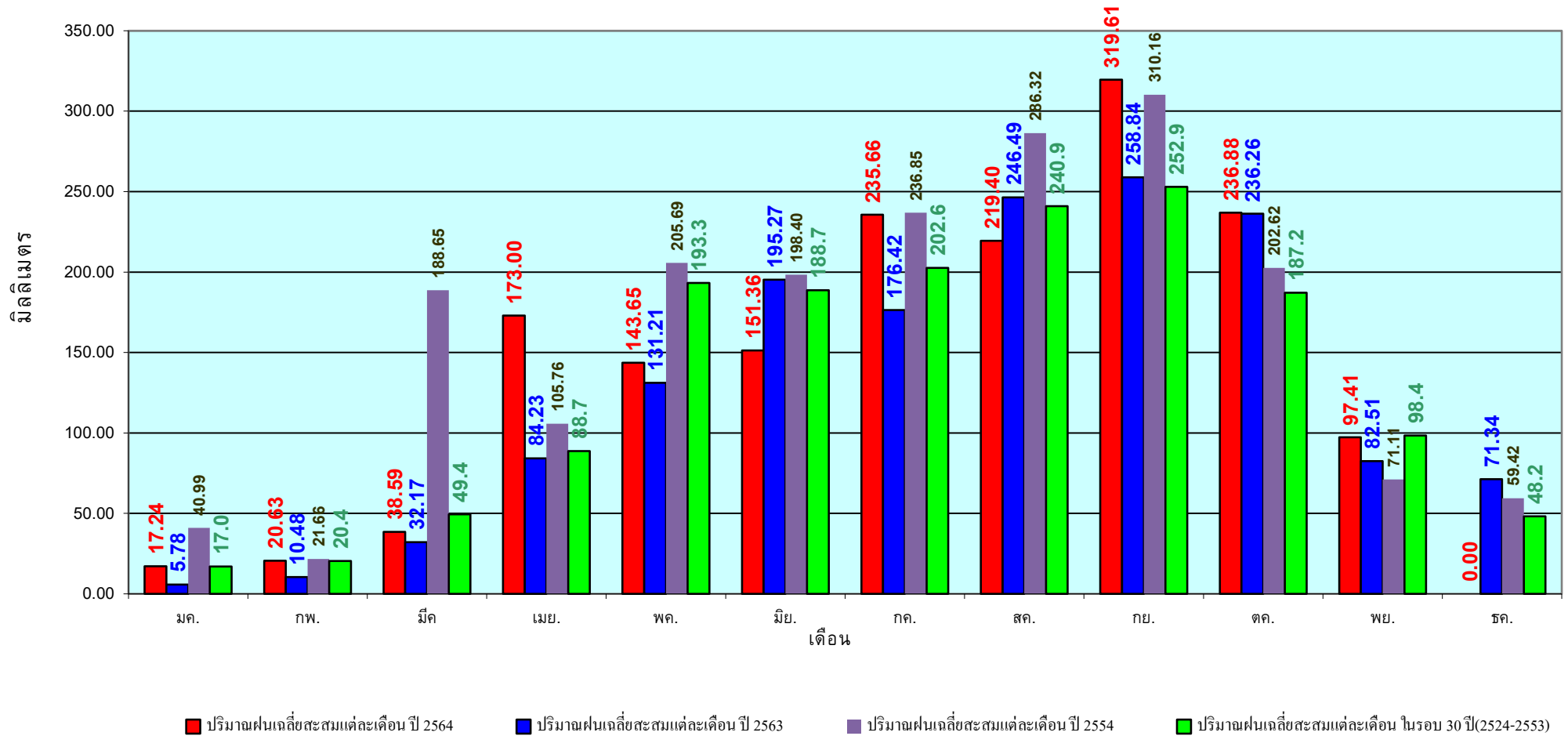
เปรียบเทียบกับ ปี 63

มีค่ามากกว่า 215.77 มม.

เปรียบเทียบกับฝนเฉลี่ย 30 ปี

มีค่ามากกว่า 140.26 มม.

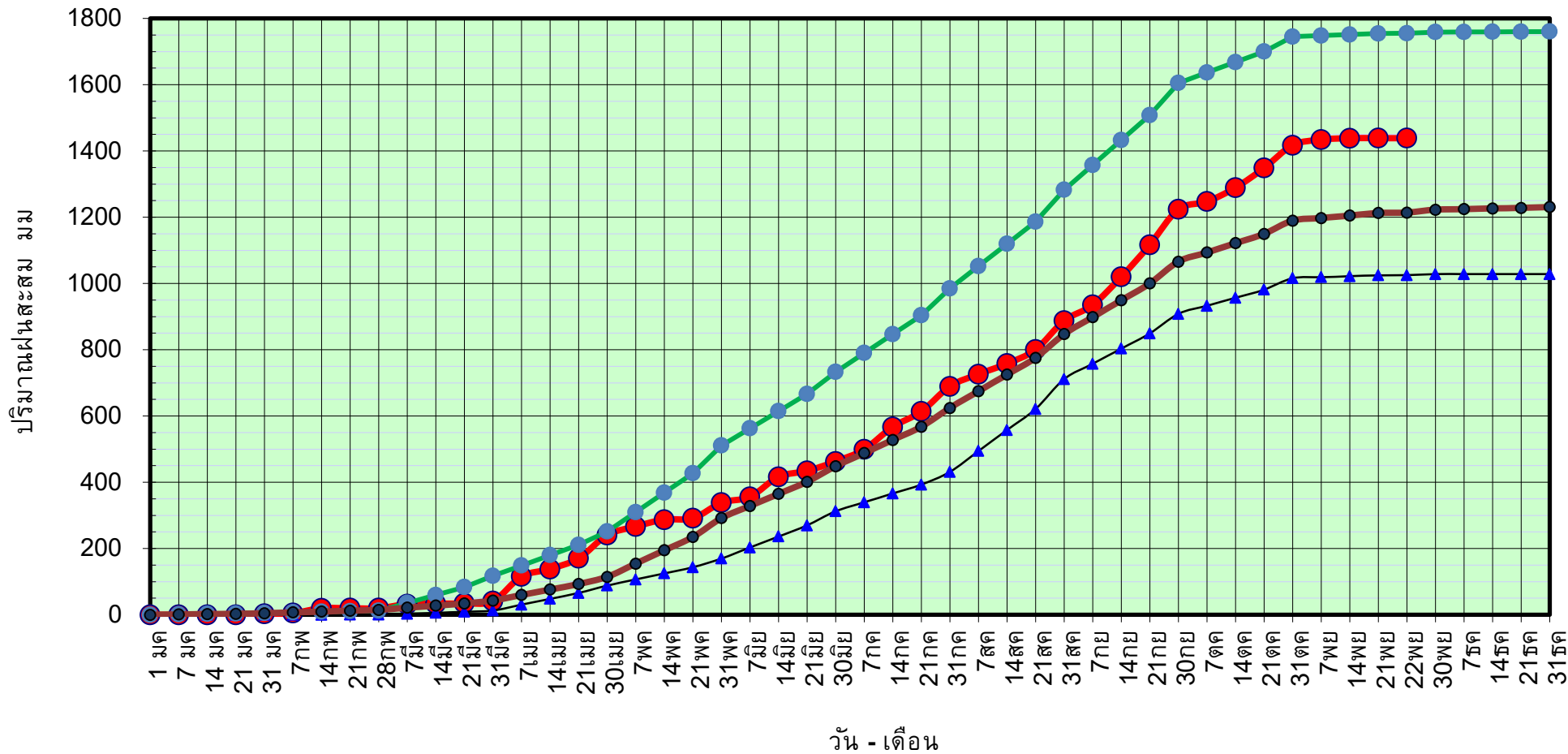
## ปริมาณฝนเฉลี่ยรายเดือนของประเทศ



ข้อมูลจากกรมอุตุนิยมวิทยาจำนวน 128  
 สถานีข้อมูลปริมาณฝนสะสมถึง วันที่  
 22 พฤศจิกายน 2564

วันที่ 22 พฤศจิกายน 2564  
 ฝน30ปี = 1,213.93 มม. (สะสมทั้งปี = 1,230.90 มม.)  
 ปี63 = 1,025.09 มม. (สะสมทั้งปี = 1,028.34 มม.)  
 ปี64 = 1,438.74 มม.  
 เปรียบเทียบกับ ปี 63 มีค่ามากกว่า 413.66 มม.  
 เปรียบเทียบกับฝนเฉลี่ย 30 ปี มีค่ามากกว่า 224.82 มม.

## ปริมาณฝนสะสมภาคเหนือ



ข้อมูลจากกรมอุตุนิยมวิทยาจำนวน 33  
 สถานีข้อมูลปริมาณฝนสะสมถึง วันที่  
 22 พฤศจิกายน 2564



วันที่ 22 พฤศจิกายน 2564

ฝน30ปี = 1,213.93 มม. (สะสมทั้งปี = 1,230.90 มม.)

ปี63 = 1,025.09 มม. (สะสมทั้งปี = 1,028.34 มม.)

ปี64 = 1,438.74 มม.

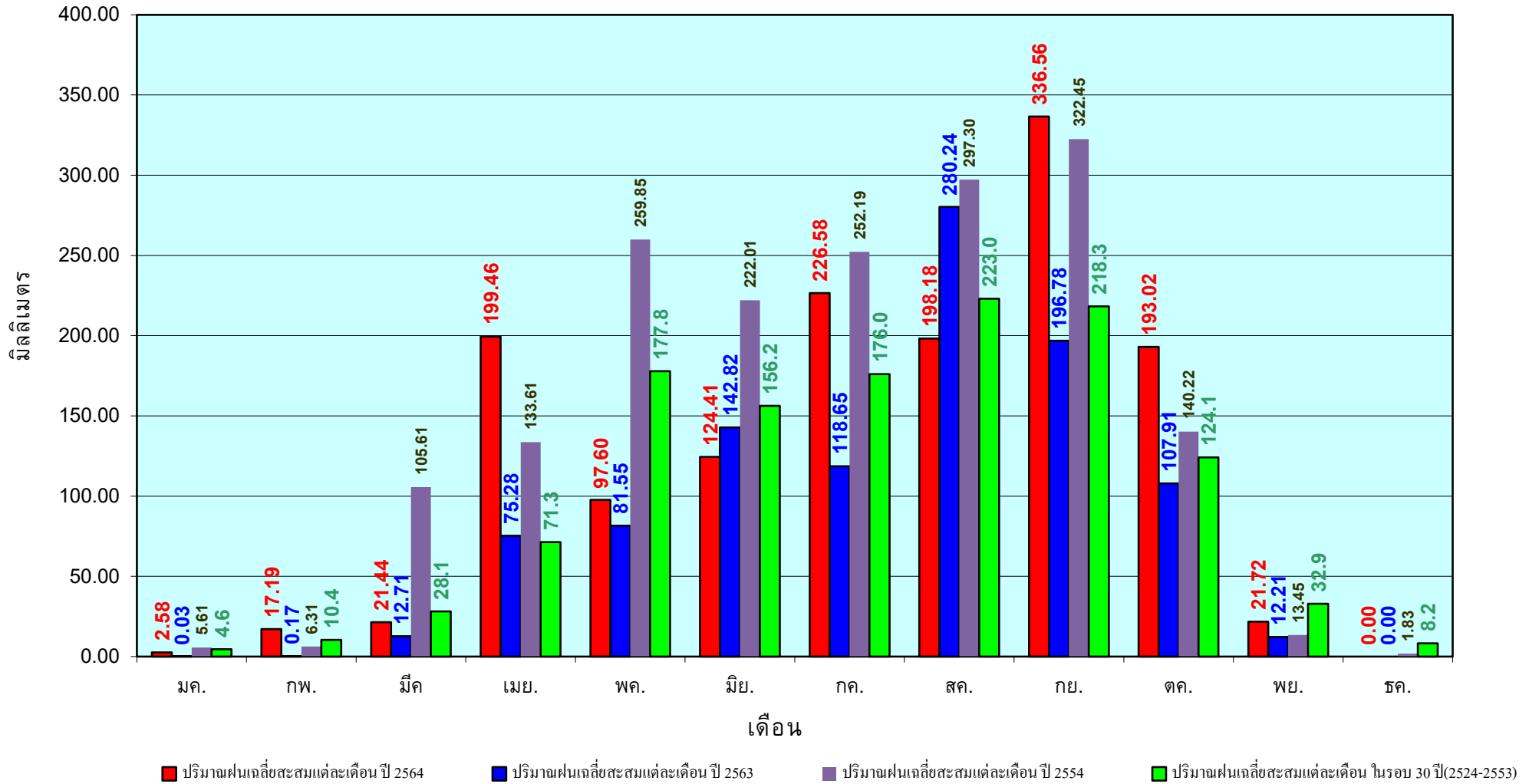
เปรียบเทียบกับ ปี 63

มีค่ามากกว่า 413.66 มม.

เปรียบเทียบกับฝนเฉลี่ย 30 ปี

มีค่ามากกว่า 224.82 มม.

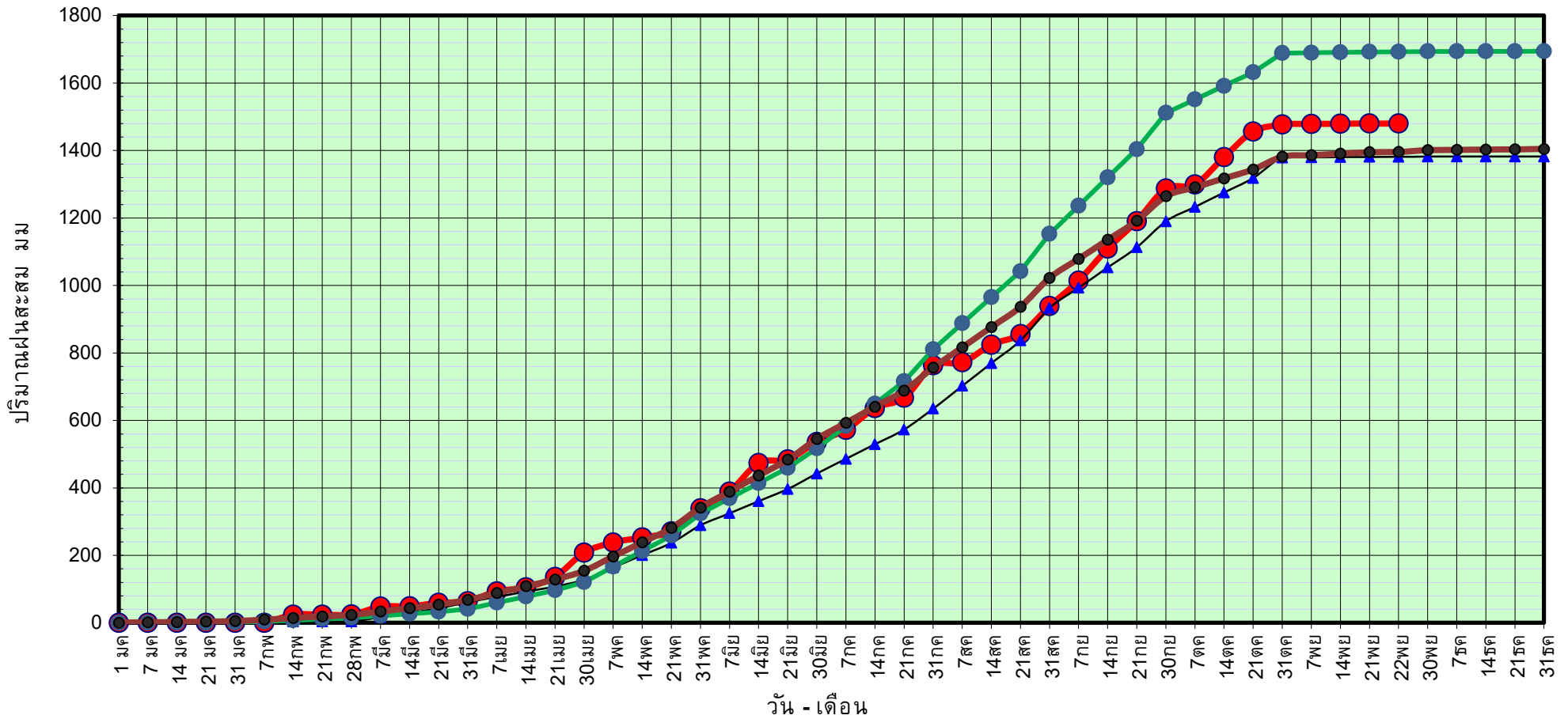
# ปริมาณฝนเฉลี่ยสะสมรายเดือน ภาคเหนือ



ข้อมูลจากกรมอุตุนิยมวิทยาจำนวน33  
สถานีข้อมูลปริมาณฝนสะสมถึง วันที่  
22 พฤศจิกายน 2564

วันที่ 22 พฤศจิกายน 2564  
 ฝน30ปี = 1,395.80 มม. (สะสมทั้งปี = 1,404.50 มม.)  
 ปี63 = 1,381.04 มม. (สะสมทั้งปี = 1,381.81 มม.)  
 ปี64 = 1,479.95 มม.  
 เปรียบเทียบกับ ปี 63 มีค่ามากกว่า 98.91 มม.  
 เปรียบเทียบกับฝนเฉลี่ย 30 ปี มีค่ามากกว่า 84.15 มม.

## ปริมาณฝนสะสมภาคตะวันออกเฉียงเหนือ



● ฝนสะสมปี 2564   
 ▲ ฝนสะสมปี 2563   
 ● ฝนสะสมปี 2554   
 ● ฝนสะสม 30 ปี

ข้อมูลจากกรมอุตุนิยมวิทยาจำนวน 31  
 สถานีข้อมูลปริมาณฝนสะสมถึง วันที่  
 22 พฤศจิกายน 2564



ศูนย์เมขลา



ศูนย์ป้องกันวิกฤติน้ำ กรมทรัพยากรน้ำ

วันที่ 22 พฤศจิกายน 2564

ฝน30ปี = 1,395.80 มม. (สะสมทั้งปี = 1,404.50 มม.)

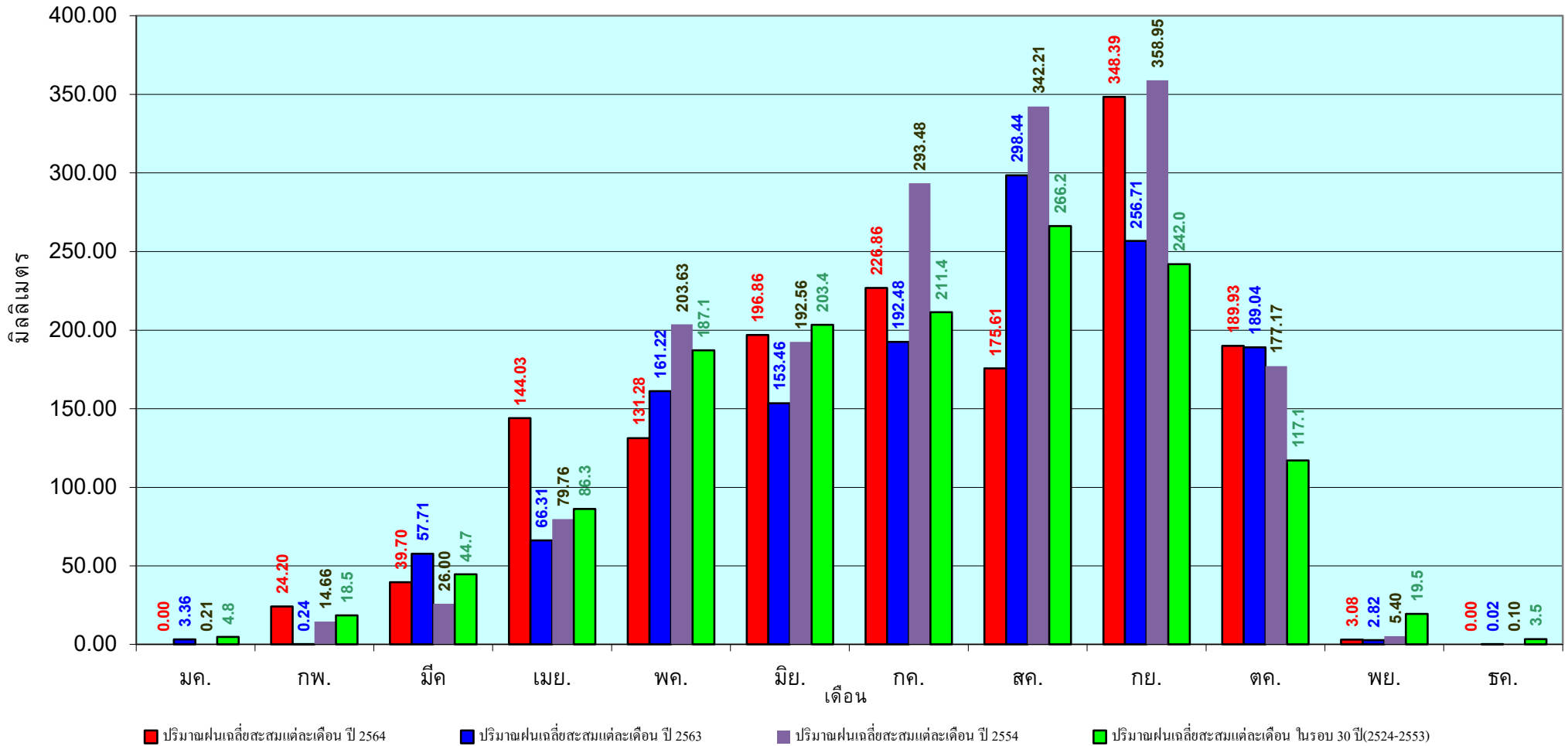
ปี63 = 1,381.04 มม. (สะสมทั้งปี = 1,381.81 มม.)

ปี64 = 1,479.95 มม.

เปรียบเทียบกับ ปี 63 มีค่ามากกว่า 98.91 มม.

เปรียบเทียบกับฝนเฉลี่ย 30 ปี มีค่ามากกว่า 84.15 มม.

## ปริมาณฝนเฉลี่ยสะสมรายเดือน ภาคตะวันออกเฉียงเหนือ



ข้อมูลจากกรมอุตุนิยมวิทยาจำนวน 31  
สถานีข้อมูลปริมาณฝนสะสมถึง วันที่  
22 พฤศจิกายน 2564

วันที่ 22 พฤศจิกายน 2564

ฝน30ปี = 1,260.11 มม. (สะสมทั้งปี = 1,275.20 มม.)

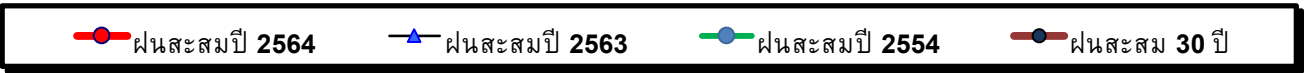
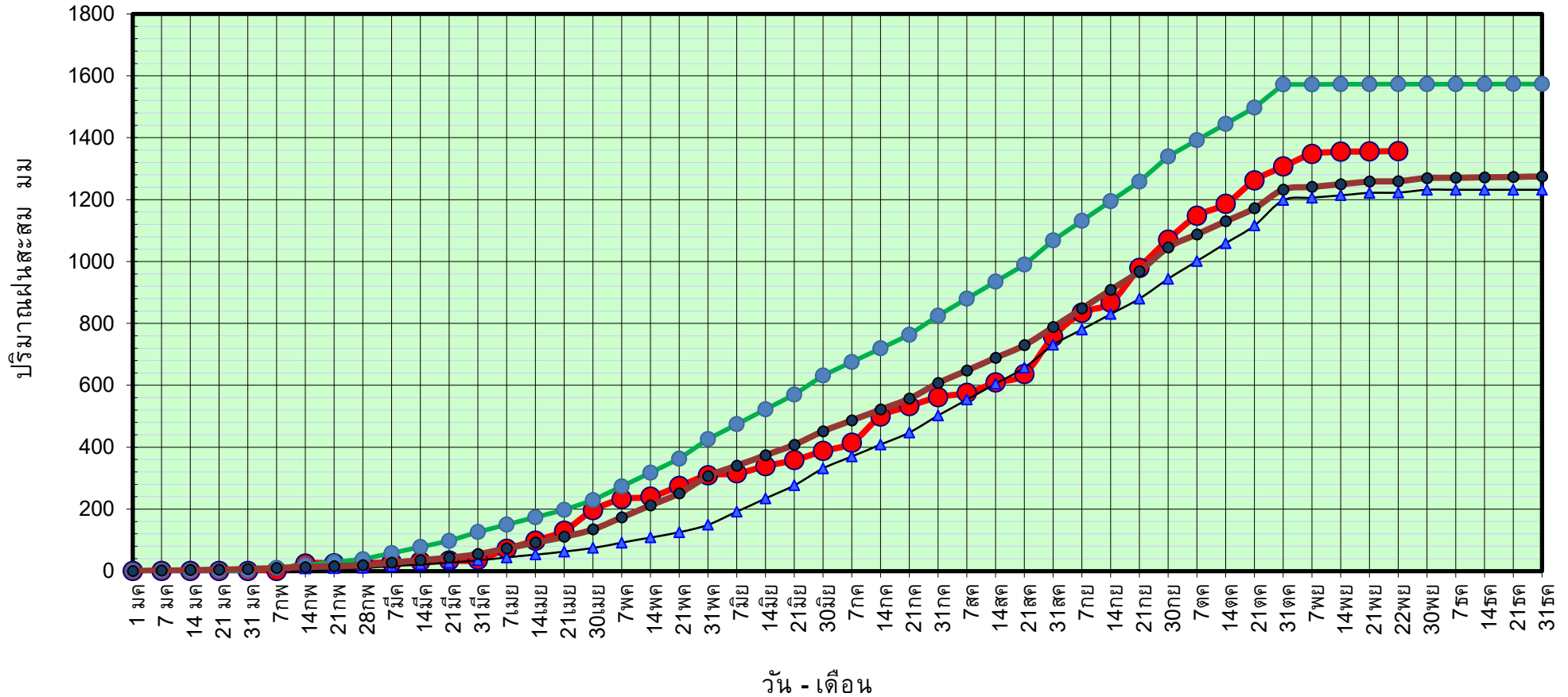
ปี63 = 1,223.11 มม. (สะสมทั้งปี = 1,232.06 มม.)

ปี64 = 1,357.04 มม.

เปรียบเทียบกับ ปี 63 มีค่ามากกว่า 133.94 มม.

เปรียบเทียบกับฝนเฉลี่ย 30 ปี มีค่ามากกว่า 96.94 มม.

## ปริมาณฝนสะสมภาคกลาง



ข้อมูลจากกรมอุตุนิยมวิทยาจำนวน 14  
สถานีข้อมูลปริมาณฝนสะสมถึง วันที่  
22 พฤศจิกายน 2564



ศูนย์เมขลา



ศูนย์ป้องกันวิกฤติน้ำ กรมทรัพยากรน้ำ

วันที่ 22 พฤศจิกายน 2564

ฝน30ปี = 1,260.11 มม. (สะสมทั้งปี = 1,275.20 มม.)

ปี63 = 1,223.11 มม. (สะสมทั้งปี = 1,232.06 มม.)

ปี64 = 1,357.04 มม.

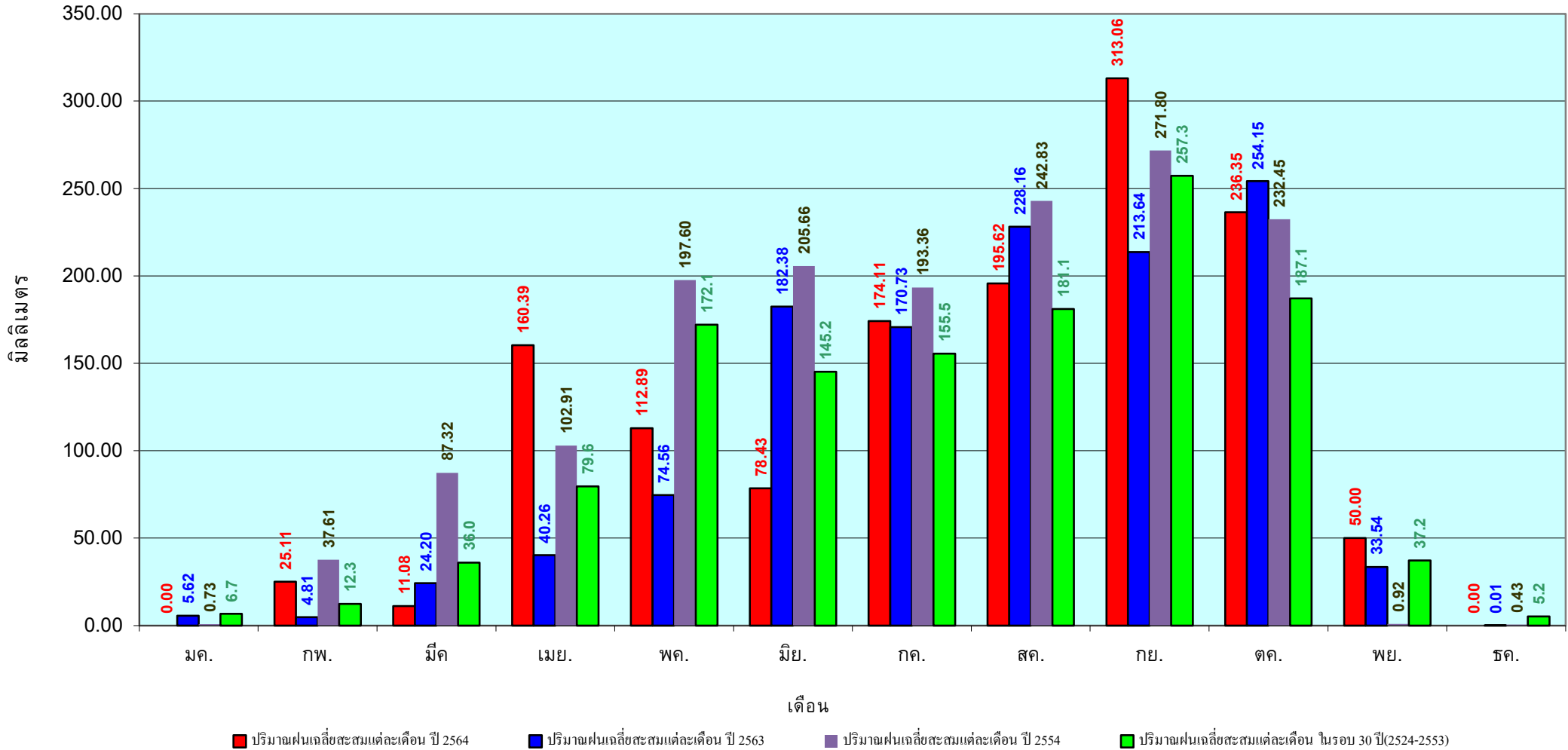
เปรียบเทียบกับ ปี 63

มีค่ามากกว่า 133.94 มม.

เปรียบเทียบกับฝนเฉลี่ย 30 ปี

มีค่ามากกว่า 96.94 มม.

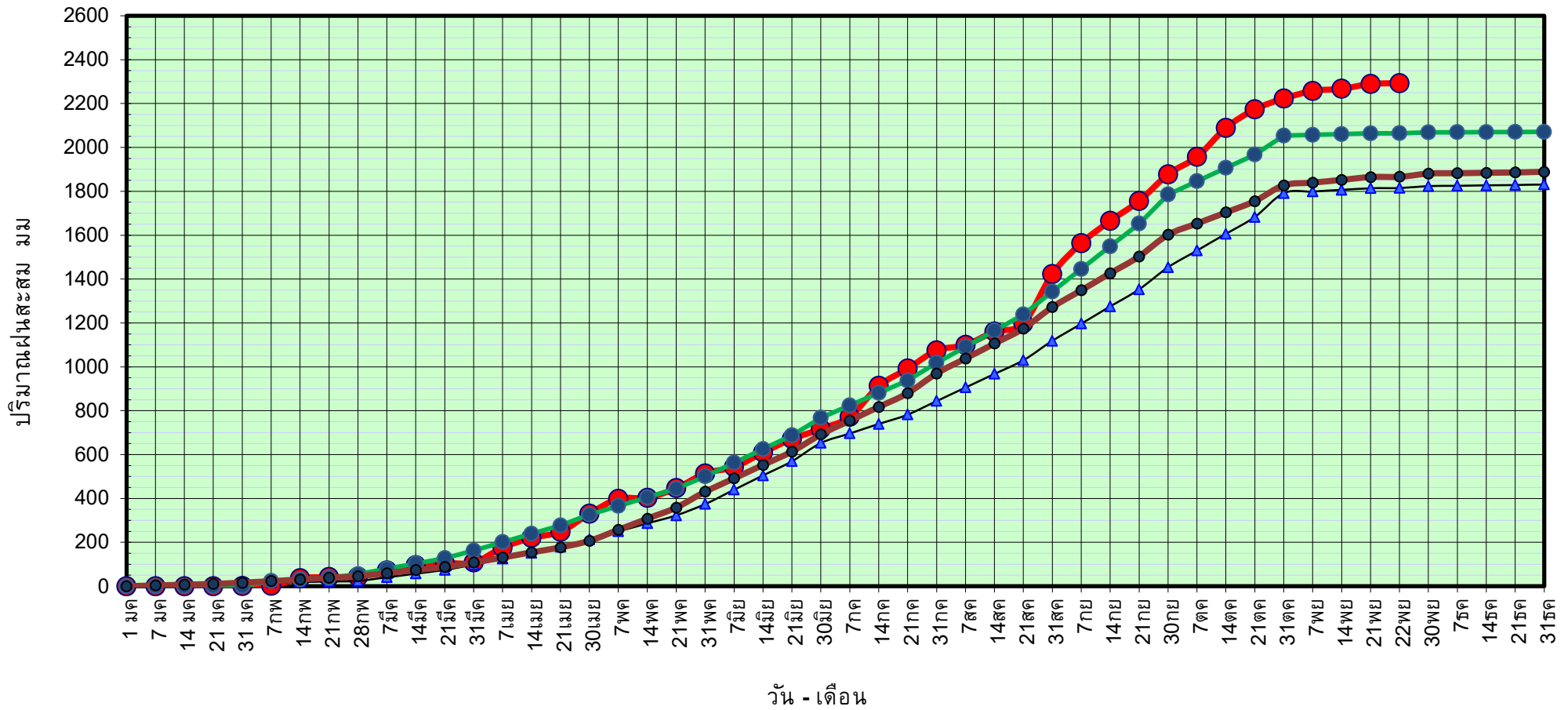
## ปริมาณฝนเฉลี่ยสะสมรายเดือน ภาคกลาง



ข้อมูลจากกรมอุตุนิยมวิทยาจำนวน 14  
 สถานีข้อมูลปริมาณฝนสะสมถึง วันที่  
 22 พฤศจิกายน 2564

วันที่ 22 พฤศจิกายน 2564  
 ฝน30ปี = 1,866.49 มม. (สะสมทั้งปี = 1,888.80 มม.)  
 ปี63 = 1,815.28 มม. (สะสมทั้งปี = 1,831.26 มม.)  
 ปี64 = 2,292.84 มม.  
 เปรียบเทียบกับ ปี 63 มีค่ามากกว่า 477.56 มม.  
 เปรียบเทียบกับฝนเฉลี่ย 30 ปี มีค่ามากกว่า 426.36 มม.

## ปริมาณฝนสะสมภาคตะวันออกเฉียงเหนือ



● ฝนสะสมปี 2564    
 ▲ ฝนสะสมปี 2563    
 ● ฝนสะสมปี 2554    
 ● ฝนสะสม 30 ปี

ข้อมูลจากกรมอุตุนิยมวิทยาจำนวน 16 สถานีข้อมูลปริมาณฝนสะสมถึง วันที่ 22 พฤศจิกายน 2564

วันที่ 22 พฤศจิกายน 2564

ฝน30ปี = 1,866.49 มม. (สะสมทั้งปี = 1,888.80 มม.)

ปี63 = 1,815.28 มม. (สะสมทั้งปี = 1,831.26 มม.)

ปี64 = 2,292.84 มม.

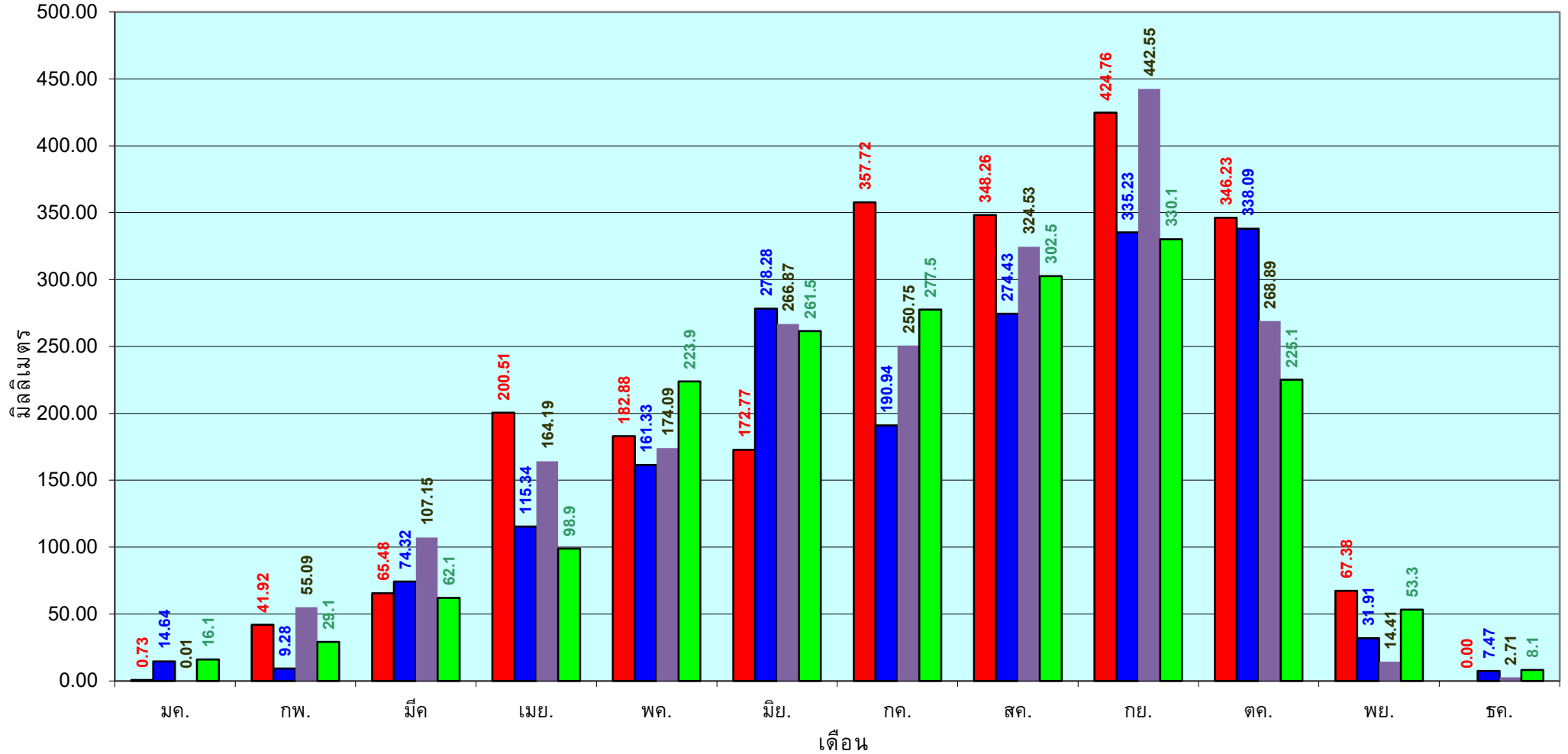
เปรียบเทียบกับ ปี 63

มีค่ามากกว่า 477.56 มม.

เปรียบเทียบกับฝนเฉลี่ย 30 ปี

มีค่ามากกว่า 426.36 มม.

# ปริมาณฝนเฉลี่ยสะสมรายเดือน ภาคตะวันออก



■ ปริมาณฝนเฉลี่ยสะสมแต่ละเดือน ปี 2564

■ ปริมาณฝนเฉลี่ยสะสมแต่ละเดือน ปี 2563

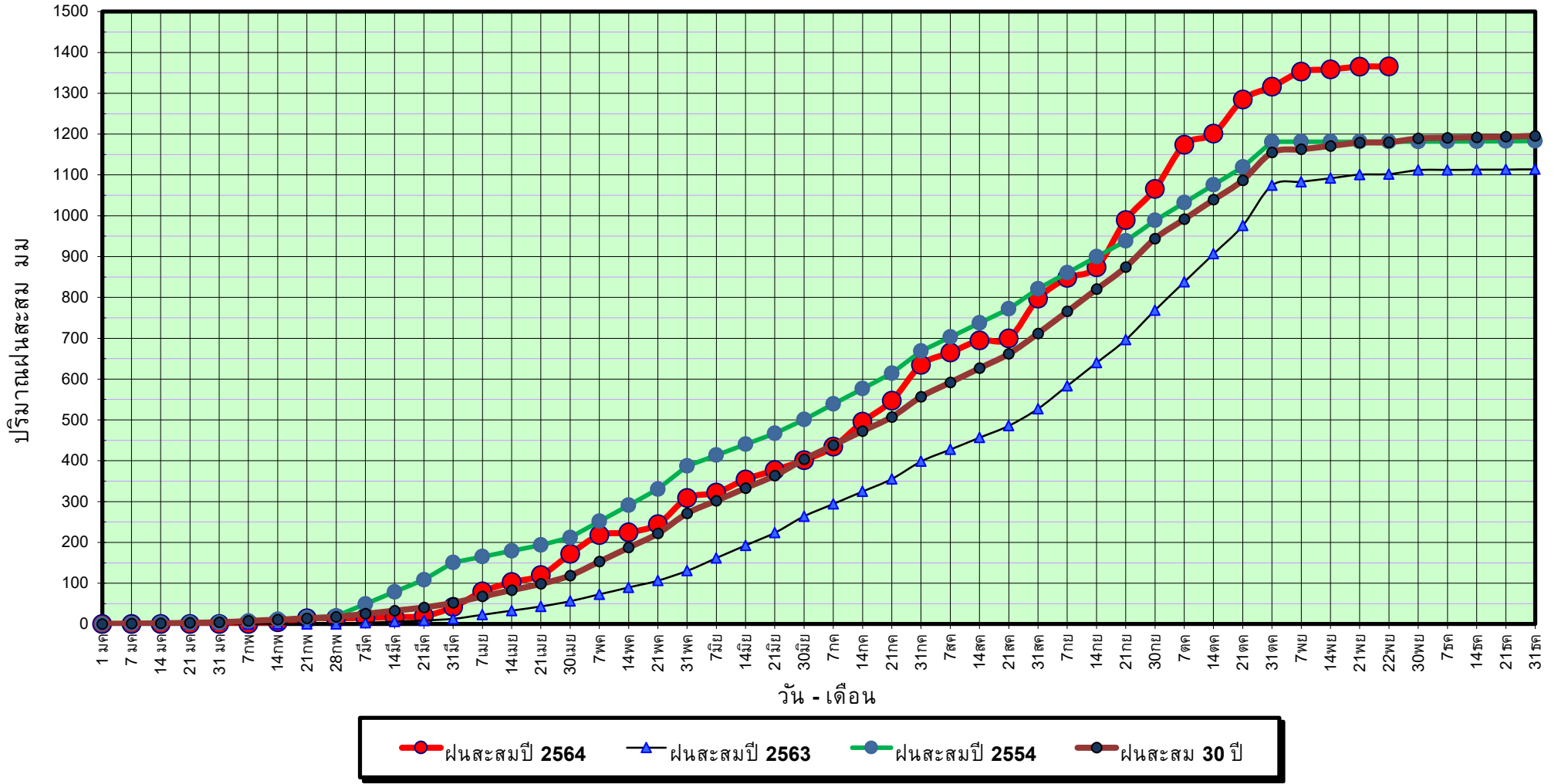
■ ปริมาณฝนเฉลี่ยสะสมแต่ละเดือน ปี 2554

■ ปริมาณฝนเฉลี่ยสะสมแต่ละเดือน ในรอบ 30 ปี(2524-2553)

ข้อมูลจากกรมอุตุนิยมวิทยาจำนวน 16  
สถานีข้อมูลปริมาณฝนสะสมถึง วันที่  
22 พฤศจิกายน 2564

วันที่ 22 พฤศจิกายน 2564  
 ฝน30ปี = 1,180.02 มม. (สะสมทั้งปี = 1,195.72 มม.)  
 ปี63 = 1,101.82 มม. (สะสมทั้งปี = 1,113.80 มม.)  
 ปี64 = 1,365.32 มม.  
 เปรียบเทียบกับ ปี 63 มีค่ามากกว่า 263.50 มม.  
 เปรียบเทียบกับฝนเฉลี่ย 30 ปี มีค่ามากกว่า 185.30 มม.

## ปริมาณฝนสะสมภาคตะวันตก



ข้อมูลจากกรมอุตุนิยมวิทยาจำนวน 5  
 สถานีข้อมูลปริมาณฝนสะสมถึง วันที่  
 22 พฤศจิกายน 2564



วันที่ 22 พฤศจิกายน 2564

ฝน30ปี = 1,180.02 มม. (สะสมทั้งปี = 1,195.72 มม.)

ปี63 = 1,101.82 มม. (สะสมทั้งปี = 1,113.80 มม.)

ปี64 = 1,365.32 มม.

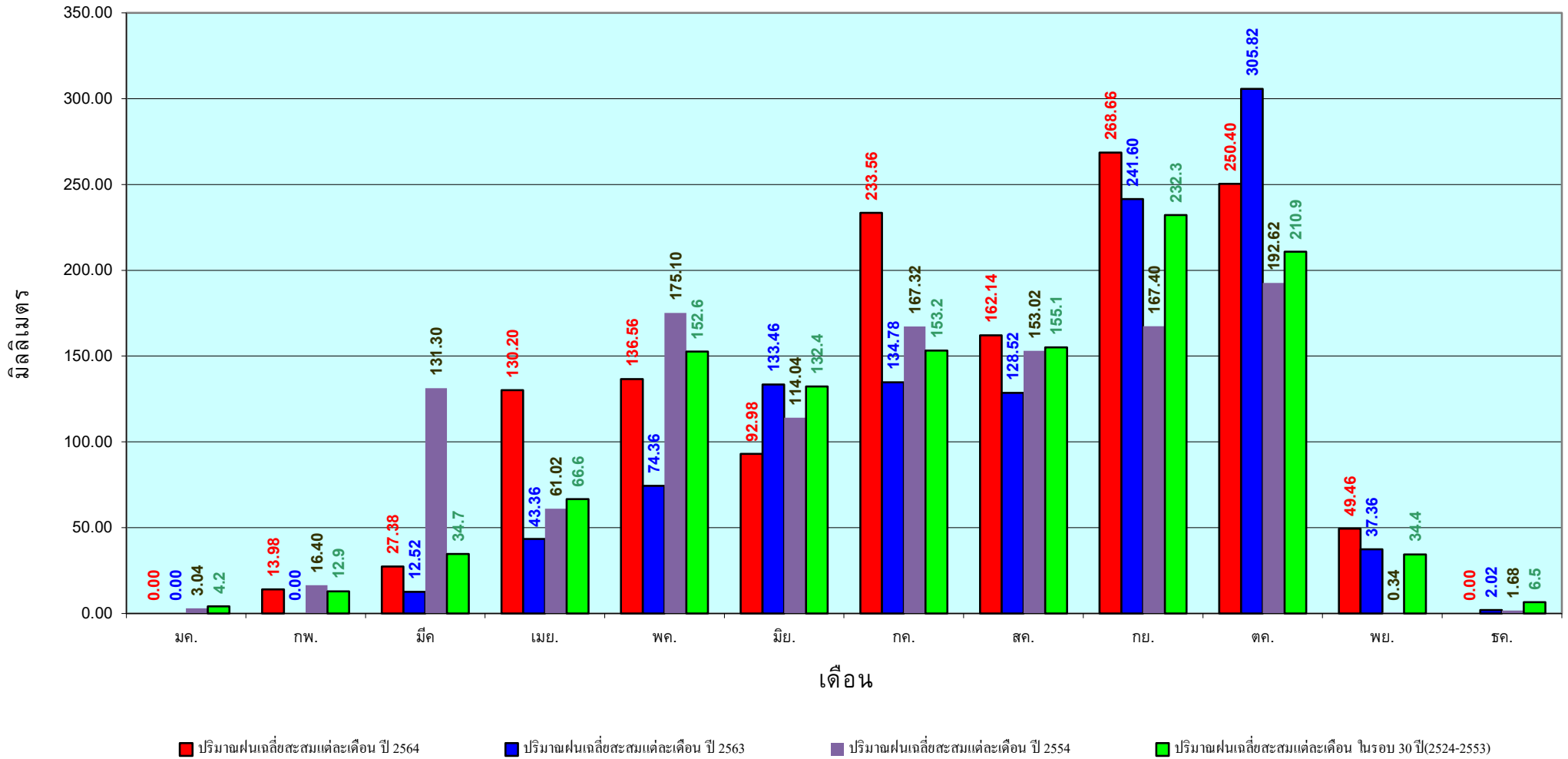
เปรียบเทียบกับ ปี 63

มีค่ามากกว่า 263.50 มม.

เปรียบเทียบกับฝนเฉลี่ย 30 ปี

มีค่ามากกว่า 185.30 มม.

## ปริมาณฝนเฉลี่ยสะสมรายเดือน ภาคตะวันตก



ข้อมูลจากกรมอุตุนิยมวิทยาจำนวน 5  
สถานีข้อมูลปริมาณฝนสะสมถึง วันที่  
22 พฤศจิกายน 2564

วันที่ 22 พฤศจิกายน 2564

ฝน30ปี = 2,036.89 มม. (สะสมทั้งปี = 2,271.55 มม.)

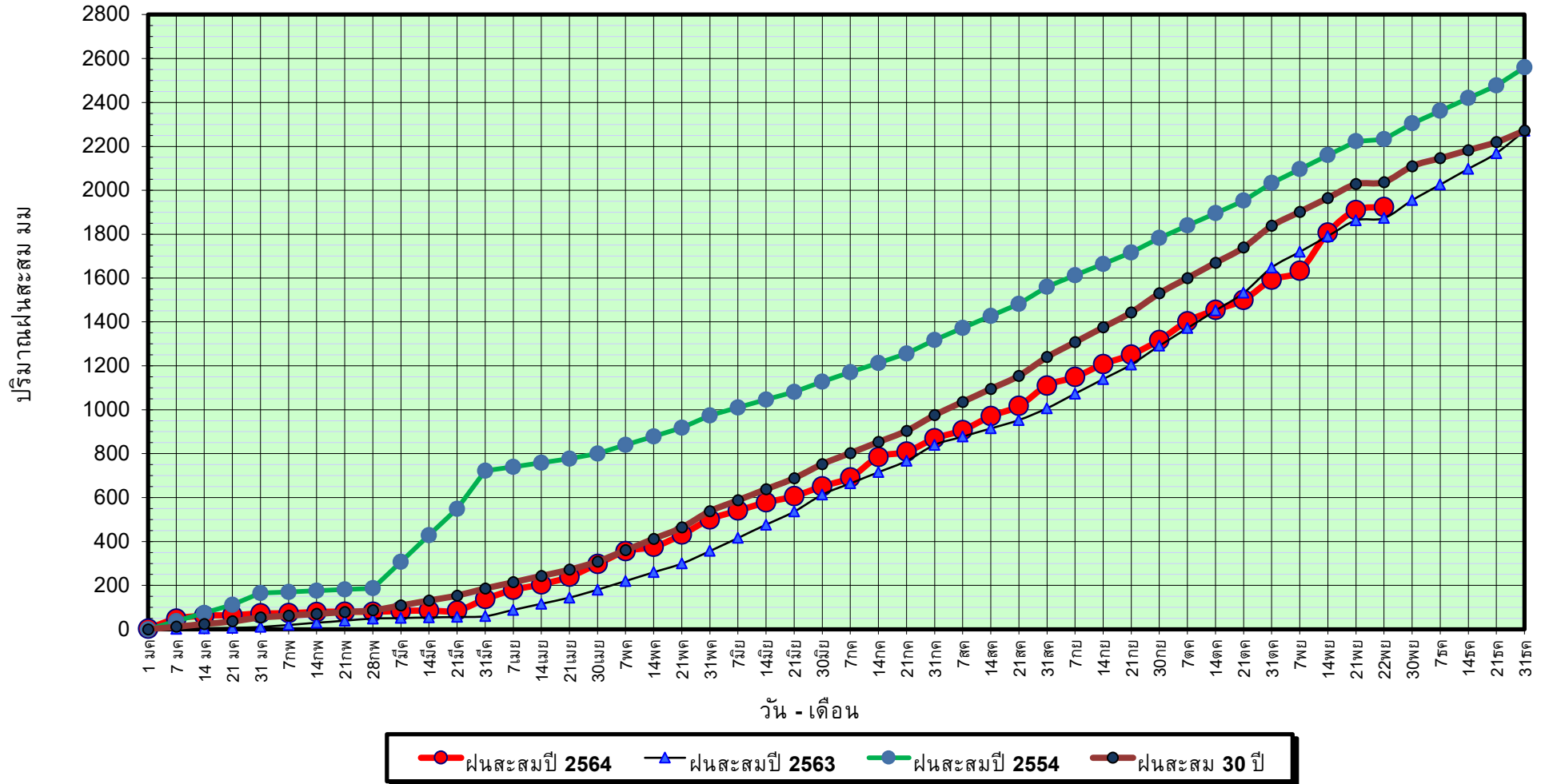
ปี63 = 1,872.82 มม. (สะสมทั้งปี = 2,267.57 มม.)

ปี64 = 1,923.13 มม.

เปรียบเทียบกับ ปี 63 มีค่ามากกว่า 50.31 มม.

เปรียบเทียบกับฝนเฉลี่ย 30 ปี มีค่าน้อยกว่า -113.76 มม.

## ปริมาณฝนสะสมภาคใต้



ข้อมูลจากกรมอุตุนิยมวิทยาจำนวน 29  
สถานีข้อมูลปริมาณฝนสะสมถึง วันที่  
22 พฤศจิกายน 2564

วันที่ 22 พฤศจิกายน 2564

ฝน30ปี = 2,036.89 มม. (สะสมทั้งปี = 2,271.55 มม.)

ปี63 = 1,872.82 มม. (สะสมทั้งปี = 2,267.57 มม.)

ปี64 = 1,923.13 มม.

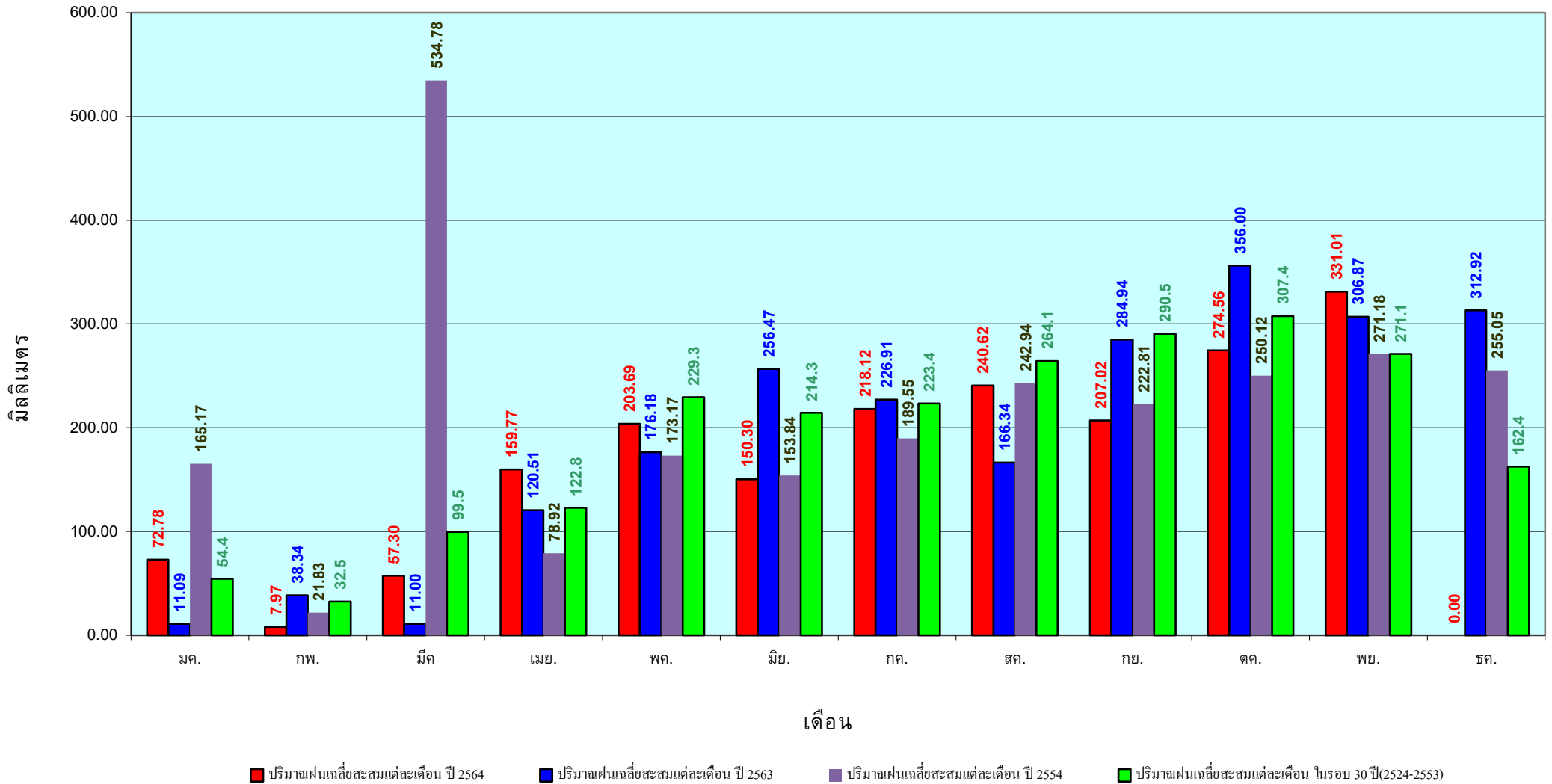
เปรียบเทียบกับ ปี 63

มีค่ามากกว่า 50.31 มม.

เปรียบเทียบกับฝนเฉลี่ย 30 ปี

มีค่าน้อยกว่า -113.76 มม.

# ปริมาณฝนเฉลี่ยสะสมรายเดือน ภาคใต้



ข้อมูลจากกรมอุตุนิยมวิทยาจำนวน 29  
สถานีข้อมูลปริมาณฝนสะสมถึง วันที่  
22 พฤศจิกายน 2564

สถานการณ์น้ำในอ่างเก็บน้ำ  
ขนาดใหญ่ และขนาดกลาง



**รายงานสรุปสภาพน้ำในอ่างเก็บน้ำขนาดใหญ่และขนาดกลาง**

**รายงานสถานการณ์ ณ วันที่ 23 พฤศจิกายน 2564**

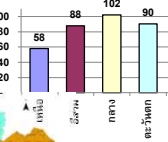
ปริมาณน้ำรวมทั่วประเทศ 70,921 ล้าน ลบ.ม. (100%)



ปริมาณน้ำในอ่างที่ใช้การได้ในสัดส่วนที่ + มากกว่า / - น้อยกว่า สปีดท์ก่อน 131.19 ล้าน ลบ.ม.

สรุปสถานการณ์ปริมาณน้ำในอ่างเก็บน้ำที่ใช้ในทุกกิจกรรมทั่วประเทศ มากกว่า ปริมาณน้ำที่ในเขื่อนอ่าง ซึ่งเทียบกับสปีดท์ที่ผ่านมา ครบใช้ไม่มีการประัง

% ปริมาณน้ำรวมต่อภาคกิจวัณ



**สรุปสถานการณ์ปริมาณน้ำในอ่างน้ำ**

|           |    |      |
|-----------|----|------|
| คงที่     | 7  | อ่าง |
| ลดลง      | 19 | อ่าง |
| เพิ่มขึ้น | 13 | อ่าง |

| ภาค                   | สถานการณ์ปริมาณน้ำในอ่าง |              |                  |            | ปริมาณน้ำเปลี่ยนแปลง (ล้าน ม.³) | สถานะ                                  |
|-----------------------|--------------------------|--------------|------------------|------------|---------------------------------|--|
|                       | ลดลง (แห่ง)              | คงที่ (แห่ง) | เพิ่มขึ้น (แห่ง) | รวม (แห่ง) |                                 |  |
| ภาคเหนือ              | 1                        | 2            | 5                | 8          | 134.00                          | ปริมาณน้ำในอ่างเก็บน้ำเพิ่มขึ้น        |
| ภาคตะวันออกเฉียงเหนือ | 7                        | 3            | 2                | 12         | -110.00                         | ปริมาณน้ำในอ่างเก็บน้ำลดลง             |
| ภาคกลาง               | 2                        | -            | 1                | 3          | -1.00                           | ปริมาณน้ำในอ่างเก็บน้ำลดลง             |
| ภาคตะวันออก           | 1                        | -            | 1                | 2          | 42.00                           | ปริมาณน้ำในอ่างเก็บน้ำเพิ่มขึ้น        |
| ภาคตะวันออก           | 6                        | 2            | 2                | 10         | -9.81                           | ปริมาณน้ำในอ่างเก็บน้ำลดลง             |
| ภาคใต้                | 2                        | -            | 2                | 4          | 76.00                           | ปริมาณน้ำในอ่างเก็บน้ำเพิ่มขึ้น        |
| <b>รวมทั้งประเทศ</b>  | <b>19</b>                | <b>7</b>     | <b>13</b>        | <b>39</b>  | <b>131.19</b>                   | <b>ปริมาณน้ำในอ่างเก็บน้ำเพิ่มขึ้น</b> |

| ภาค                               | อ่างเก็บน้ำ เชื่อน              | ความจุที่ (ล้าน ม.³) | ปริมาณน้ำที่ใช้งานได้จริง (ล้าน ม.³) | ใช้การได้จริง (ล้าน ม.³) | ปริมาณน้ำรวม ##### (ล้าน ม.³) | %             | ปัจจุบัน วันที่ 23 พฤศจิกายน 2564 |               |                        |               | สปีดท์ก่อน วันที่ 17 พฤศจิกายน 2564 |               |                        |               | ปริมาณน้ำ + เพิ่มขึ้น - ลดลง (ล้าน ม.³) | สถานการณ์ ปริมาณน้ำ ในอ่าง |                  |
|-----------------------------------|---------------------------------|----------------------|--------------------------------------|--------------------------|-------------------------------|---------------|-----------------------------------|---------------|------------------------|---------------|-------------------------------------|---------------|------------------------|---------------|---|----------------------------|------------------|
|                                   |                                 |                      |                                      |                          |                               |               | ปริมาณน้ำรวม                      |               | ปริมาณน้ำใช้การได้จริง |               | ปริมาณน้ำรวม                        |               | ปริมาณน้ำใช้การได้จริง |               |   |                            |                  |
|                                   |                                 |                      |                                      |                          |                               |               | ปริมาณน้ำ (ล้าน ม.³)              | %             | ปริมาณน้ำ (ล้าน ม.³)   | %             | ปริมาณน้ำ (ล้าน ม.³)                | %             | ปริมาณน้ำ (ล้าน ม.³)   | %             |   |                            |                  |
| <b>ภาคเหนือ (7)</b>               |                                 |                      |                                      |                          |                               |               |                                   |               |                        |               |                                     |               |                        |               |   |                            |                  |
| 1                                 | ภูผาลอง (2)                     | ดง                   | 13,462                               | 3,800                    | 9,662                         | 5,693         | 42%                               | 8,389         | 62%                    | 4,589         | 47%                                 | 8,350         | 62%                    | 4,550         | 47%                                     | 39.00                      | เพิ่มขึ้น        |
| 2                                 | สิริกิติ์ (2)                   | ลุดรศิลป์            | 9,510                                | 2,850                    | 6,660                         | 5,737         | 60%                               | 4,523         | 48%                    | 1,673         | 25%                                 | 4,522         | 48%                    | 1,672         | 25%                                     | 1.00                       | เพิ่มขึ้น        |
| 3                                 | แม่จัน                          | เชียงใหม่            | 265                                  | 12                       | 253                           | 144           | 54%                               | 116           | 44%                    | 104           | 41%                                 | 116           | 44%                    | 104           | 41%                                     | -                          | คงที่            |
| 4                                 | แม่กวัง                         | เชียงใหม่            | 263                                  | 14                       | 249                           | 112           | 43%                               | 80            | 30%                    | 66            | 27%                                 | 78            | 30%                    | 64            | 26%                                     | 2.00                       | เพิ่มขึ้น        |
| 5                                 | กิ่วลม                          | ลำปาง                | 106                                  | 3                        | 103                           | 57            | 54%                               | 101           | 95%                    | 98            | 95%                                 | 100           | 94%                    | 97            | 94%                                     | 1.00                       | เพิ่มขึ้น        |
| 6                                 | กิ่วตอง                         | ลำปาง                | 170                                  | 6                        | 164                           | 97            | 57%                               | 142           | 84%                    | 136           | 83%                                 | 141           | 83%                    | 135           | 82%                                     | 1.00                       | เพิ่มขึ้น        |
| 7                                 | แควน้อย                         | พิษณุโลก             | 939                                  | 43                       | 896                           | 456           | 49%                               | 951           | 101%                   | 908           | 101%                                | 955           | 102%                   | 912           | 102%                                    | -4.00                      | ลดลง             |
|                                   | แม่มอ                           |                      | 110                                  | 16                       | 94                            | 44            | 40%                               | 111           | 101%                   | 95            | 101%                                | 111           | 101%                   | 95            | 101%                                    | -                          | คงที่            |
|                                   | <b>รวมภาคเหนือ</b>              | <b>34.85%</b>        | <b>24,825</b>                        | <b>6,744</b>             | <b>18,081</b>                 | <b>12,341</b> | <b>50%</b>                        | <b>14,412</b> | <b>58%</b>             | <b>7,668</b>  | <b>42%</b>                          | <b>14,372</b> | <b>58%</b>             | <b>7,534</b>  | <b>42%</b>                              | <b>134.00</b>              | <b>เพิ่มขึ้น</b> |
| <b>ภาคตะวันออกเฉียงเหนือ (12)</b> |                                 |                      |                                      |                          |                               |               |                                   |               |                        |               |                                     |               |                        |               |   |                            |                  |
| 8                                 | ห้วยหลวง                        | อุดรธานี             | 136                                  | 7                        | 129                           | 66            | 49%                               | 82            | 60%                    | 75            | 58%                                 | 84            | 62%                    | 77            | 60%                                     | -2.00                      | ลดลง             |
| 9                                 | น้ำจืด                          | สกลนคร               | 520                                  | 45                       | 475                           | 248           | 48%                               | 341           | 66%                    | 296           | 62%                                 | 342           | 66%                    | 297           | 63%                                     | -1.00                      | ลดลง             |
| 10                                | น้ำพอง (2)                      | สกลนคร               | 165                                  | 8                        | 157                           | 89            | 54%                               | 97            | 59%                    | 89            | 57%                                 | 97            | 59%                    | 89            | 57%                                     | -                          | คงที่            |
| 11                                | จุฬารัตน์ (2)                   | ชัยภูมิ              | 164                                  | 37                       | 127                           | 155           | 95%                               | 158           | 96%                    | 121           | 95%                                 | 160           | 97%                    | 123           | 97%                                     | -2.00                      | ลดลง             |
| 12                                | บุษราคัม (2)                    | ขอนแก่น              | 2,431                                | 581                      | 1,850                         | 1,607         | 66%                               | 2,552         | 105%                   | 1,971         | 107%                                | 2,650         | 109%                   | 2,069         | 112%                                    | -98.00                     | ลดลง             |
| 13                                | ลำปาว                           | กาฬสินธุ์            | 1,980                                | 100                      | 1,880                         | 994           | 50%                               | 1,269         | 64%                    | 1,169         | 62%                                 | 1,274         | 64%                    | 1,174         | 62%                                     | -5.00                      | ลดลง             |
| 14                                | ลำตะคอง                         | นครราชสีมา           | 314                                  | 22                       | 292                           | 360           | 115%                              | 343           | 109%                   | 321           | 110%                                | 346           | 110%                   | 324           | 111%                                    | -3.00                      | ลดลง             |
| 15                                | ลำพระเพลิง                      | นครราชสีมา           | 155                                  | 1                        | 154                           | 155           | 100%                              | 152           | 98%                    | 151           | 98%                                 | 151           | 97%                    | 150           | 97%                                     | 1.00                       | เพิ่มขึ้น        |
| 16                                | มูลชน                           | นครราชสีมา           | 141                                  | 7                        | 134                           | 149           | 106%                              | 142           | 101%                   | 135           | 101%                                | 143           | 101%                   | 136           | 101%                                    | -1.00                      | ลดลง             |
| 17                                | ลำพระ                           | นครราชสีมา           | 275                                  | 7                        | 268                           | 241           | 88%                               | 281           | 102%                   | 274           | 102%                                | 281           | 102%                   | 274           | 102%                                    | -                          | คงที่            |
| 18                                | ลำางรอง                         | บุรีรัมย์            | 121                                  | 3                        | 118                           | 101           | 83%                               | 119           | 98%                    | 116           | 98%                                 | 118           | 98%                    | 115           | 97%                                     | 1.00                       | เพิ่มขึ้น        |
| 19                                | สิรินธร (2)                     | อุบลราชธานี          | 1,966                                | 831                      | 1,135                         | 1,771         | 90%                               | 1,798         | 91%                    | 967           | 85%                                 | 1,798         | 91%                    | 967           | 85%                                     | -                          | คงที่            |
|                                   | <b>รวมภาคตะวันออกเฉียงเหนือ</b> | <b>11.80%</b>        | <b>8,369</b>                         | <b>1,649</b>             | <b>6,720</b>                  | <b>5,936</b>  | <b>71%</b>                        | <b>7,335</b>  | <b>88%</b>             | <b>5,685</b>  | <b>85%</b>                          | <b>7,444</b>  | <b>89%</b>             | <b>5,795</b>  | <b>86%</b>                              | <b>-110.00</b>             | <b>ลดลง</b>      |
| <b>ภาคกลาง (3)</b>                |                                 |                      |                                      |                          |                               |               |                                   |               |                        |               |                                     |               |                        |               |   |                            |                  |
| 20                                | ป่าสักสิทธิ์                    | ลพบุรี               | 960                                  | 3                        | 957                           | 762           | 79%                               | 985           | 103%                   | 982           | 103%                                | 986           | 103%                   | 983           | 103%                                    | -1.00                      | ลดลง             |
| 21                                | ห้วยเสลา                        | อุทัยธานี            | 160                                  | 17                       | 143                           | 144           | 90%                               | 162           | 101%                   | 145           | 101%                                | 160           | 100%                   | 143           | 100%                                    | 2.00                       | เพิ่มขึ้น        |
| 22                                | กระเสียว                        | สุพรรณบุรี           | 299                                  | 99                       | 200                           | 203           | 68%                               | 300           | 100%                   | 201           | 101%                                | 302           | 101%                   | 203           | 102%                                    | -2.00                      | ลดลง             |
|                                   | <b>รวมภาคกลาง</b>               | <b>1.92%</b>         | <b>1,419</b>                         | <b>119</b>               | <b>1,300</b>                  | <b>1,108</b>  | <b>78%</b>                        | <b>1,447</b>  | <b>102%</b>            | <b>1,328</b>  | <b>94%</b>                          | <b>1,448</b>  | <b>103%</b>            | <b>1,329</b>  | <b>102%</b>                             | <b>-1.00</b>               | <b>ลดลง</b>      |
| <b>ภาคตะวันออก (2)</b>            |                                 |                      |                                      |                          |                               |               |                                   |               |                        |               |                                     |               |                        |               |   |                            |                  |
| 23                                | ศรีนครินทร์ (2)                 | กาญจนบุรี            | 17,745                               | 10,265                   | 7,480                         | 13,352        | 75%                               | 16,267        | 92%                    | 6,002         | 80%                                 | 16,215        | 91%                    | 5,950         | 80%                                     | 52.00                      | เพิ่มขึ้น        |
|                                   | วชิราลงกรณ์ (2)                 | กาญจนบุรี            | 8,860                                | 3,012                    | 5,848                         | 4,887         | 55%                               | 7,734         | 87%                    | 4,722         | 81%                                 | 7,744         | 87%                    | 4,732         | 81%                                     | -10.00                     | ลดลง             |
|                                   | <b>รวมภาคตะวันออก</b>           | <b>37.51%</b>        | <b>26,605</b>                        | <b>13,277</b>            | <b>13,328</b>                 | <b>18,239</b> | <b>69%</b>                        | <b>24,000</b> | <b>90%</b>             | <b>10,724</b> | <b>80%</b>                          | <b>23,959</b> | <b>90%</b>             | <b>10,682</b> | <b>80%</b>                              | <b>42.00</b>               | <b>เพิ่มขึ้น</b> |
| <b>ภาคตะวันออก (6+4)</b>          |                                 |                      |                                      |                          |                               |               |                                   |               |                        |               |                                     |               |                        |               |   |                            |                  |
| 25                                | ขุนด่าน                         | นครนายก              | 224                                  | 5.00                     | 219                           | 223           | 100%                              | 220           | 98%                    | 215           | 98%                                 | 222           | 99%                    | 217           | 99%                                     | -2.00                      | ลดลง             |
| 26                                | คลองลี้                         | ฉะเชิงเทรา           | 420                                  | 30.00                    | 390                           | 207           | 49%                               | 255           | 61%                    | 225           | 58%                                 | 256           | 61%                    | 226           | 58%                                     | -1.00                      | ลดลง             |
| 27                                | บางพระ (3)                      | ชลบุรี               | 117                                  | 12.00                    | 105                           | 79            | 68%                               | 117           | 100%                   | 105           | 100%                                | 117           | 100%                   | 105           | 100%                                    | -                          | คงที่            |
| 28                                | หนองปลาไหล (3)                  | ระยอง                | 164                                  | 13.75                    | 150                           | 176           | 107%                              | 185           | 113%                   | 171           | 114%                                | 187           | 114%                   | 173           | 116%                                    | -2.00                      | ลดลง             |
| 29                                | ประแสร์ (3)                     | ระยอง                | 295                                  | 20.00                    | 275                           | 234           | 79%                               | 291           | 99%                    | 271           | 99%                                 | 291           | 99%                    | 271           | 99%                                     | -                          | คงที่            |
| 30                                | แม่ประชัน (3)                   | ระยอง                | 17                                   | 0.72                     | 16                            | 6             | 36%                               | 17            | 101%                   | 16            | 101%                                | 17            | 100%                   | 15.81         | 100%                                    | 0.21                       | เพิ่มขึ้น        |
| 31                                | หนองฉาง (3)                     | ระยอง                | 21                                   | 1.00                     | 20                            | 19            | 87%                               | 23            | 109%                   | 22            | 109%                                | 23            | 108%                   | 22.20         | 109%                                    | 0.10                       | เพิ่มขึ้น        |
| 32                                | คลองกรวย (3)                    | ระยอง                | 79                                   | 3.00                     | 76                            | 75            | 94%                               | 73            | 92%                    | 70            | 92%                                 | 75            | 95%                    | 72.33         | 95%                                     | -2.15                      | ลดลง             |
| 33                                | คลองใหญ่ (3)                    | ระยอง                | 45                                   | 3.00                     | 42                            | 49            | 109%                              | 50            | 110%                   | 47            | 111%                                | 51            | 112%                   | 48.10         | 113%                                    | -0.97                      | ลดลง             |
| 34                                | นฤมิตร (3)                      | ปราจีนบุรี           | 295                                  | 19.00                    | 276                           | 1,162         | 394%                              | 311           | 105%                   | 292           | 106%                                | 313           | 106%                   | 294.00        | 107%                                    | -2.00                      | ลดลง             |
|                                   | <b>รวมภาคตะวันออก</b>           | <b>2.37%</b>         | <b>1,678</b>                         | <b>107</b>               | <b>1,570</b>                  | <b>2,230</b>  | <b>133%</b>                       | <b>1,542</b>  | <b>92%</b>             | <b>1,435</b>  | <b>91%</b>                          | <b>1,552</b>  | <b>93%</b>             | <b>1,445</b>  | <b>92%</b>                              | <b>-9.81</b>               | <b>ลดลง</b>      |
| <b>ภาคใต้ (4)</b>                 |                                 |                      |                                      |                          |                               |               |                                   |               |                        |               |                                     |               |                        |               |   |                            |                  |
| 35                                | แก่งกระจาน                      | เพชรบุรี             | 710                                  | 65                       | 645                           | 552           | 78%                               | 661           | 93%                    | 596           | 92%                                 | 664           | 94%                    | 599           | 93%                                     | -3.00                      | ลดลง             |
| 36                                | ปราจีนบุรี                      | ประจวบคีรีขันธ์      | 391                                  | 18                       | 373                           | 365           | 93%                               | 330           | 84%                    | 312           | 84%                                 | 333           | 85%                    | 315           | 84%                                     | -3.00                      | ลดลง             |
| 37                                | รัชชประภา (2)                   | สุราษฎร์ธานี         | 5,639                                | 1,352                    | 4,287                         | 3,673         | 65%                               | 4,411         | 78%                    | 3,059         | 71%                                 | 4,377         | 78%                    | 3,025         | 71%                                     | 34.00                      | เพิ่มขึ้น        |
| 38                                | บางลา (2)                       | ยะลา                 | 1,454                                | 276                      | 1,178                         | 985           | 68%                               | 773           | 53%                    | 497           | 42%                                 | 725           | 50%                    | 449           | 38%                                     | 48.00                      | เพิ่มขึ้น        |
|                                   | <b>รวมภาคใต้</b>                | <b>11.55%</b>        | <b>8,194</b>                         | <b>1,711</b>             | <b>6,483</b>                  | <b>5,575</b>  | <b>68%</b>                        | <b>6,175</b>  | <b>75%</b>             | <b>4,464</b>  | <b>69%</b>                          | <b>6,099</b>  | <b>74%</b>             | <b>4,388</b>  | <b>68%</b>                              | <b>76.00</b>               | <b>เพิ่มขึ้น</b> |
|                                   | <b>รวมทั้งประเทศ</b>            | <b>100%(38)</b>      | <b>71,090</b>                        | <b>23,607</b>            | <b>47,482</b>                 | <b>45,429</b> | <b>64%</b>                        | <b>54,912</b> | <b>77%</b>             | <b>31,304</b> | <b>66%</b>                          | <b>54,912</b> | <b>77%</b>             | <b>31,304</b> | <b>66%</b>                              | <b>131.19</b>              | <b>เพิ่มขึ้น</b> |

ที่มาข้อมูล : ตารางสรุปสภาพน้ำในอ่างเก็บน้ำขนาดใหญ่ทั่วประเทศ และตารางสรุปสภาพน้ำในอ่างเก็บน้ำภาคตะวันออกเฉียงเหนือ กรมชลประทาน

หมายเหตุ :

- อ่างเก็บน้ำขนาดใหญ่ หมายถึง อ่างเก็บน้ำที่มีความจุตั้งแต่ 100 ล้าน ลบ.ม. ขึ้นไป
- เป็นอ่างเก็บน้ำอยู่ในความรับผิดชอบของการไฟฟ้าฝ่ายผลิตแห่งประเทศไทย (10) นอกนั้นอยู่ในความรับผิดชอบของกรมชลประทาน(28)
- เป็นอ่างเก็บน้ำขนาดกลางที่มีความสำคัญต่อการอุตสาหกรรมและการประมง ของลุ่มน้ำชายฝั่งทะเลตะวันออก
- ที่มา : กรมชลประทาน และการไฟฟ้าฝ่ายผลิตแห่งประเทศไทย
- จังหวัดที่มีอ่างเก็บน้ำขนาดใหญ่มีจำนวน 26 จังหวัด ไม่มี 50 จังหวัด

รทท. นายชัย วัฒนศิริกุล กักน้ำชลประทาน



**ลำดับของเขื่อนตามความจุ**

- ศรีนครินทร์
- ภูผาลอง
- สิริกิติ์
- วชิราลงกรณ์
- รัชชประภา
- บุษราคัม
- สิรินธร
- บางลา
- ลำปาว
- ป่าสัก

**ลำดับของเขื่อนตามปริมาณน้ำใช้การได้**

- ภูผาลอง
- ศรีนครินทร์
- สิริกิติ์
- วชิราลงกรณ์
- รัชชประภา
- ลำปาว
- บุษราคัม
- บางลา
- สิรินธร
- ป่าสัก

# แหล่งน้ำขนาดเล็ก





# รายงานสถานการณ์ปริมาณน้ำแหล่งน้ำขนาดเล็ก ประจำวันที่ 23 พ.ย. 2564



## ศูนย์ป้องกันวิกฤติน้ำ กรมทรัพยากรน้ำ

อ่างเก็บน้ำห้วยน้ำแวน

|        |      |   |
|--------|------|---|
| 418.32 | 1.77 | ↑ |
|--------|------|---|

อ่างเก็บน้ำแม่อาจบัว

|        |      |   |
|--------|------|---|
| 604.92 | 4.85 | ↑ |
|--------|------|---|

อ่างเก็บน้ำแม่แสด

|        |      |   |
|--------|------|---|
| 424.13 | 1.72 | ↑ |
|--------|------|---|

อ่างเก็บน้ำป่าซางอ่อน

|        |      |   |
|--------|------|---|
| 418.45 | 2.69 | ↑ |
|--------|------|---|

อ่างเก็บน้ำสองแควเหนือ

|        |      |   |
|--------|------|---|
| 185.11 | 3.77 | ↑ |
|--------|------|---|

หนองคลองแม่

|        |      |   |
|--------|------|---|
| 136.00 | 1.91 | ↑ |
|--------|------|---|

หนองข่า

|        |      |   |
|--------|------|---|
| 134.10 | 8.91 | ↑ |
|--------|------|---|

หนองหลวง

|        |      |   |
|--------|------|---|
| 109.54 | 1.71 | ↑ |
|--------|------|---|

อ่างเก็บน้ำคลองห้วยทราย

|        |      |   |
|--------|------|---|
| 146.68 | 1.65 | ↑ |
|--------|------|---|

อ่างเก็บน้ำหนองกอง

|        |      |   |
|--------|------|---|
| 127.71 | 1.58 | ↑ |
|--------|------|---|

หนองปลา

|       |      |   |
|-------|------|---|
| 32.74 | 0.26 | ↑ |
|-------|------|---|

อ่างเก็บน้ำห้วยแม่ต๋า

|        |      |   |
|--------|------|---|
| 450.02 | 3.29 | ↑ |
|--------|------|---|

อ่างเก็บน้ำห้วยสิงห์

|        |      |   |
|--------|------|---|
| 321.71 | 5.45 | ↑ |
|--------|------|---|

หนองกระทุ่ม

|        |      |   |
|--------|------|---|
| 145.32 | 1.47 | ↑ |
|--------|------|---|

บึงสะกิด

|       |      |   |
|-------|------|---|
| 60.19 | 0.75 | ↑ |
|-------|------|---|

อ่างเก็บน้ำห้วยคลองเหมือง

|       |      |   |
|-------|------|---|
| 90.86 | 2.66 | ↑ |
|-------|------|---|

บึงเบิก

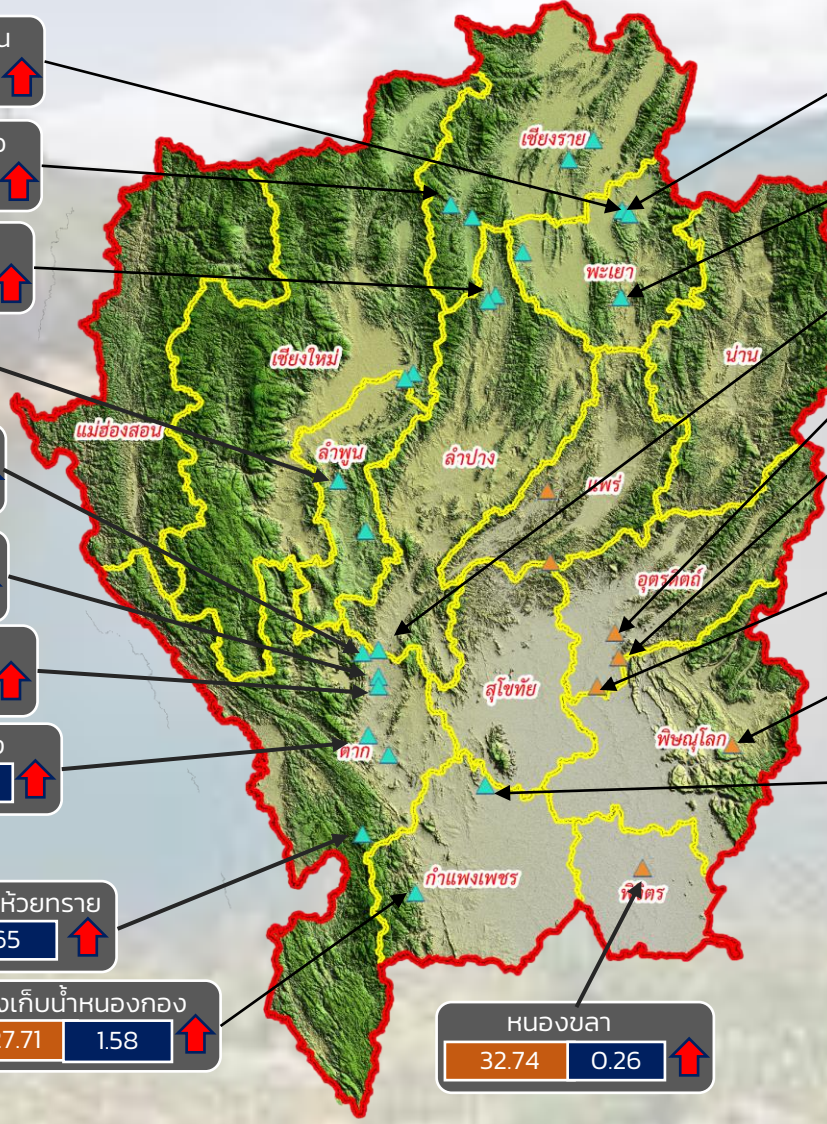
|       |      |   |
|-------|------|---|
| 48.20 | 1.14 | ↑ |
|-------|------|---|

อ่างเก็บน้ำห้วยชำรู่

|        |      |   |
|--------|------|---|
| 311.42 | 4.69 | ↑ |
|--------|------|---|

อ่างเก็บน้ำคลองวังน้ำแดง

|        |      |   |
|--------|------|---|
| 125.82 | 4.08 | ↑ |
|--------|------|---|



- วิกฤติน้ำมาก 19 แหล่งน้ำ
- เฝ้าระวังน้ำมาก 5 แหล่งน้ำ
- เกณฑ์ปกติ 6 แหล่งน้ำ
- เฝ้าระวังน้ำน้อย 0 แหล่งน้ำ
- วิกฤติน้ำน้อย 0 แหล่งน้ำ

ปริมาณน้ำปัจจุบัน 83.87 ล้าน ลบ.ม.  
คิดเป็นร้อยละ 93.58 ของความจุเก็บกัก  
แนวโน้ม คงที่

|               |                      |
|---------------|----------------------|
| ระดับ (ม.รทก) | ปริมาตร (ล้าน ลบ.ม.) |
|---------------|----------------------|



แนวโน้ม ในช่วงเฝ้าระวัง  
แนวโน้ม ในช่วงวิกฤติ



ภาคเหนือ



# รายงาน สถานการณ์ปริมาณน้ำแหล่งน้ำขนาดเล็ก

ภาคตะวันออกเฉียงเหนือ ประจำวันที่ 23 พฤศจิกายน 2564

## สทก.4 (29 แหล่งน้ำ)



|                       |        |                  |
|-----------------------|--------|------------------|
| วิกฤติน้ำมาก          | 12     | แหล่งน้ำ         |
| เฝ้าระวังวิกฤติน้ำมาก | 4      | แหล่งน้ำ         |
| ปกติ                  | 13     | แหล่งน้ำ         |
| ปริมาณน้ำปัจจุบัน     | 44.06  | ล้าน ลบ.ม.       |
| คิดเป็นร้อยละ         | 110.04 | ของความจุเก็บกัก |

## สทก.5 (13 แหล่งน้ำ)



|                       |        |                  |
|-----------------------|--------|------------------|
| วิกฤติน้ำมาก          | 11     | แหล่งน้ำ         |
| เฝ้าระวังวิกฤติน้ำมาก | 2      | แหล่งน้ำ         |
| ปกติ                  | 0      | แหล่งน้ำ         |
| ปริมาณน้ำปัจจุบัน     | 29.63  | ล้าน ลบ.ม.       |
| คิดเป็นร้อยละ         | 103.37 | ของความจุเก็บกัก |

## สทก.3 (32 แหล่งน้ำ)



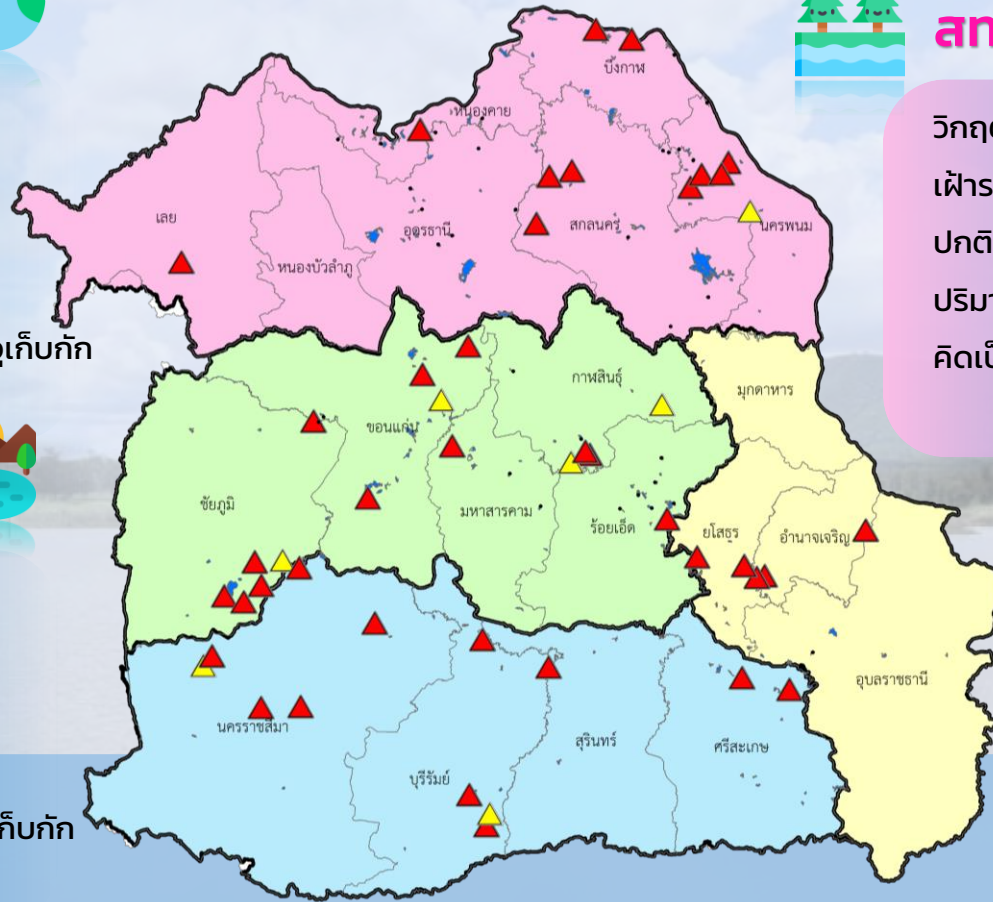
|                       |       |                  |
|-----------------------|-------|------------------|
| วิกฤติน้ำมาก          | 11    | แหล่งน้ำ         |
| เฝ้าระวังวิกฤติน้ำมาก | 1     | แหล่งน้ำ         |
| ปกติ                  | 20    | แหล่งน้ำ         |
| ปริมาณน้ำปัจจุบัน     | 31.10 | ล้าน ลบ.ม.       |
| คิดเป็นร้อยละ         | 82.26 | ของความจุเก็บกัก |



## สทก.11 (6 แหล่งน้ำ)



|                       |        |                  |
|-----------------------|--------|------------------|
| วิกฤติน้ำมาก          | 5      | แหล่งน้ำ         |
| เฝ้าระวังวิกฤติน้ำมาก | 0      | แหล่งน้ำ         |
| ปกติ                  | 1      | แหล่งน้ำ         |
| ปริมาณน้ำปัจจุบัน     | 17.70  | ล้าน ลบ.ม.       |
| คิดเป็นร้อยละ         | 113.82 | ของความจุเก็บกัก |



- ▲ วิกฤติน้ำมาก
- วิกฤติน้ำน้อย
- ▲ เฝ้าระวังวิกฤติน้ำมาก
- เฝ้าระวังวิกฤติน้ำน้อย

ความจุอ่างรวม 122.06 ล้าน ลบ.ม.  
 ปริมาณน้ำปัจจุบัน 122.49 ล้าน ลบ.ม.

คิดเป็นร้อยละ 100.35 ของความจุเก็บกัก  
 แนวโน้ม **ลดลง** ↓

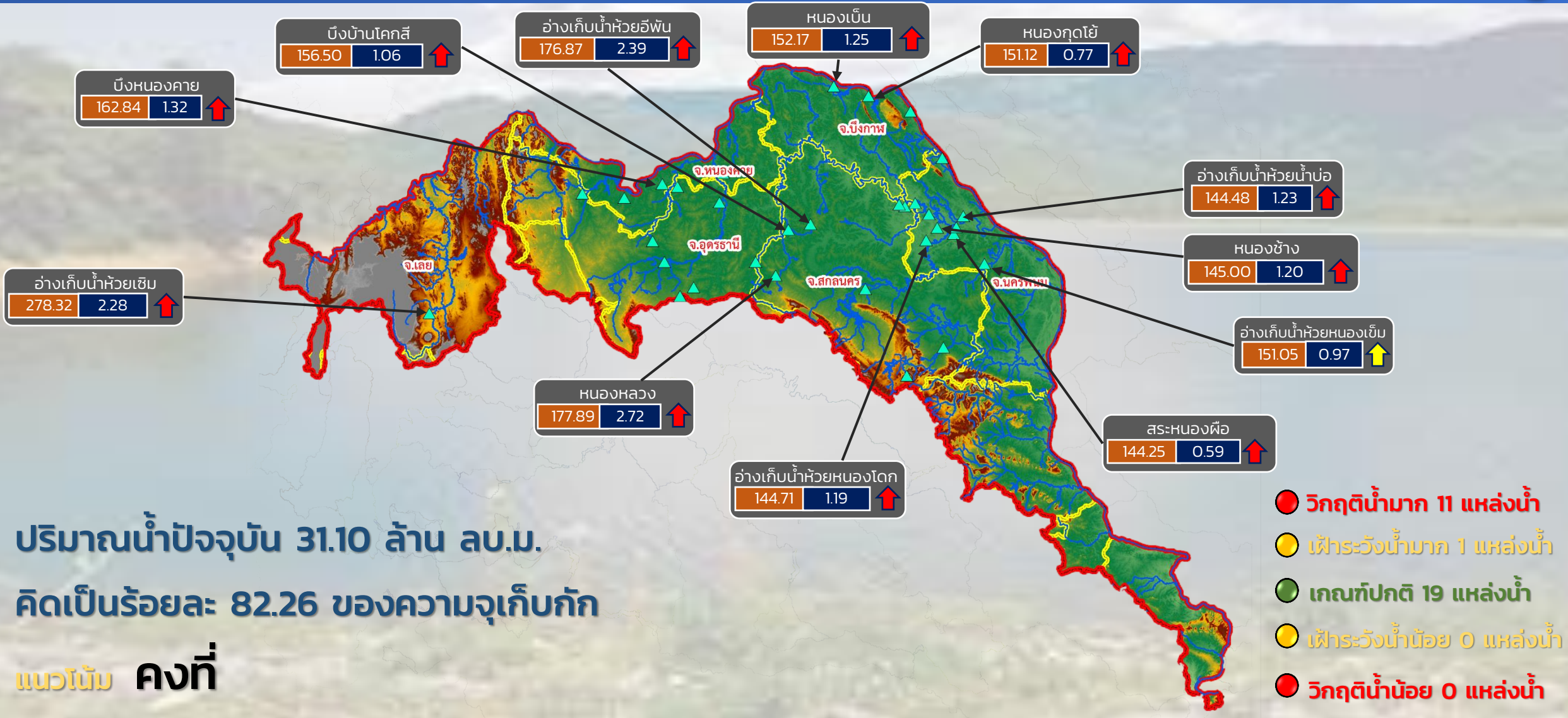




# รายงานสถานการณ์ปริมาณน้ำแหล่งน้ำขนาดเล็ก ประจำวันที่ 23 พ.ย. 2564



## ศูนย์ป้องกันวิกฤติน้ำ กรมทรัพยากรน้ำ



ปริมาณน้ำปัจจุบัน 31.10 ล้าน ลบ.ม.

คิดเป็นร้อยละ 82.26 ของความจุเก็บกัก

แนวโน้ม คงที่

- วิกฤติน้ำมาก 11 แหล่งน้ำ
- เฝ้าระวังน้ำมาก 1 แหล่งน้ำ
- เกณฑ์ปกติ 19 แหล่งน้ำ
- เฝ้าระวังน้ำน้อย 0 แหล่งน้ำ
- วิกฤติน้ำน้อย 0 แหล่งน้ำ

แนวโน้ม ในช่วงเฝ้าระวัง  
 แนวโน้ม ในช่วงวิกฤติ

▲ สกท. 3

### ลุ่มน้ำโขง (ตะวันออกเฉียงเหนือ)

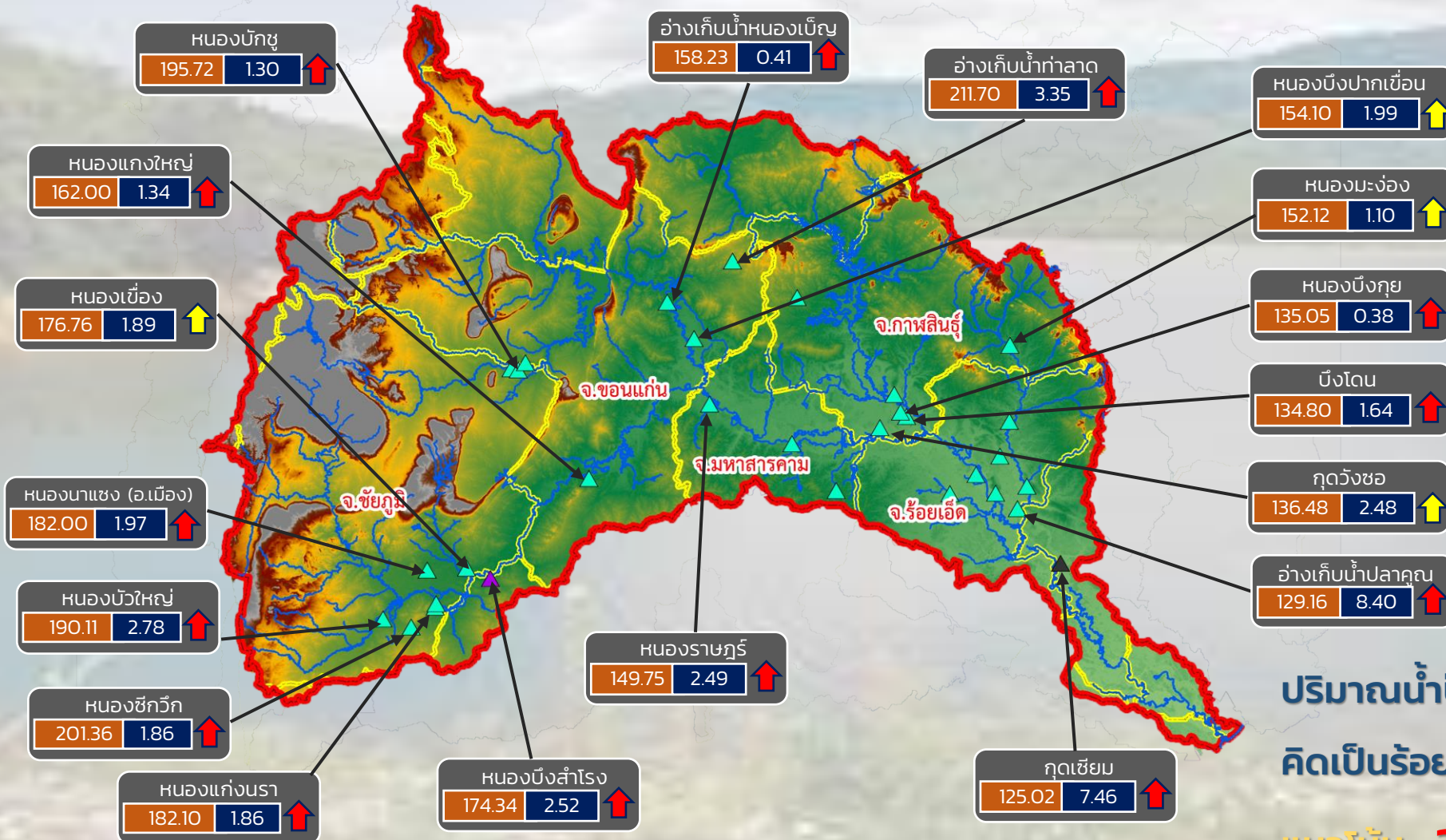
ระดับ (ม.รทก.)    ปริมาตร (ล้าน ลบ.ม.)



# รายงานสถานการณ์ปริมาณน้ำแหล่งน้ำขนาดเล็ก ประจำวันที่ 23 พ.ย. 2564



## ศูนย์ป้องกันวิกฤติน้ำ กรมทรัพยากรน้ำ



- วิกฤติน้ำมาก 14 แหล่งน้ำ
- เฝ้าระวังน้ำมาก 4 แหล่งน้ำ
- เกณฑ์ปกติ 14 แหล่งน้ำ
- เฝ้าระวังน้ำน้อย 0 แหล่งน้ำ
- วิกฤติน้ำน้อย 0 แหล่งน้ำ

ปริมาณน้ำปัจจุบัน 54.04 ล้าน ลบ.ม.  
คิดเป็นร้อยละ 109.94 ของความจุเก็บกัก

แนวโน้ม **ลดลง**

|               |                      |
|---------------|----------------------|
| ระดับ (ม.รทก) | ปริมาตร (ล้าน ลบ.ม.) |
|---------------|----------------------|

↑ ↓ แนวโน้ม ในช่วงเฝ้าระวัง      ▲ สกท. 4      ▲ สกท. 11  
 ↑ ↓ แนวโน้ม ในช่วงวิกฤติ      ▲ สกท. 5

ลุ่มน้ำชี



# รายงานสถานการณ์ปริมาณน้ำแหล่งน้ำขนาดเล็ก ประจำวันที่ 23 พ.ย. 2564



## ศูนย์ป้องกันวิกฤติน้ำ กรมทรัพยากรน้ำ



- วิกฤติน้ำมาก 14 แหล่งน้ำ
- เฝ้าระวังน้ำมาก 2 แหล่งน้ำ
- เกณฑ์ปกติ 1 แหล่งน้ำ
- เฝ้าระวังน้ำน้อย 0 แหล่งน้ำ
- วิกฤติน้ำน้อย 0 แหล่งน้ำ

ระดับ (ม.รทก.)    ปริมาตร (ล้าน ลบ.ม.)

↑ ↓ แนวโน้ม ในช่วงเฝ้าระวัง  
 ↑ ↓ แนวโน้ม ในช่วงวิกฤติ  
 ▲ สทก. 5  
 ▲ สทก. 11

**ลุ่มน้ำมูล**

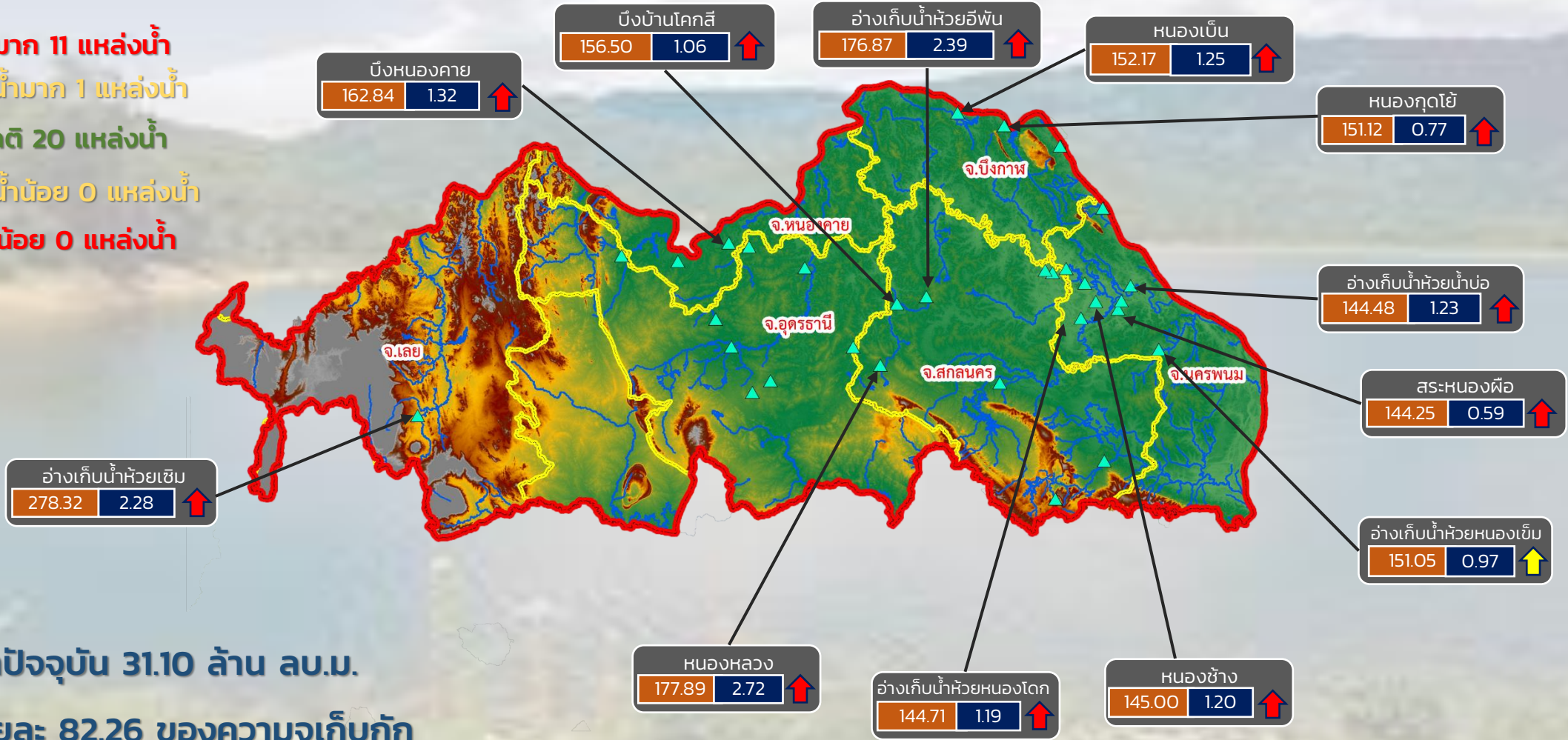


# รายงานสถานการณ์ปริมาณน้ำแหล่งน้ำขนาดเล็ก ประจำวันที่ 23 พ.ย. 2564



## ศูนย์ป้องกันวิกฤติน้ำ กรมทรัพยากรน้ำ

- วิกฤติน้ำมาก 11 แหล่งน้ำ
- เฝ้าระวังน้ำมาก 1 แหล่งน้ำ
- เกณฑ์ปกติ 20 แหล่งน้ำ
- เฝ้าระวังน้ำน้อย 0 แหล่งน้ำ
- วิกฤติน้ำน้อย 0 แหล่งน้ำ



ปริมาณน้ำปัจจุบัน 31.10 ล้าน ลบ.ม.  
คิดเป็นร้อยละ 82.26 ของความจุเก็บกัก

แนวโน้ม คงที่

|                |                      |
|----------------|----------------------|
| ระดับ (ม.รทก.) | ปริมาตร (ล้าน ลบ.ม.) |
|----------------|----------------------|

↑↓ แนวโน้ม ในช่วงเฝ้าระวัง  
↑↓ แนวโน้ม ในช่วงวิกฤติ

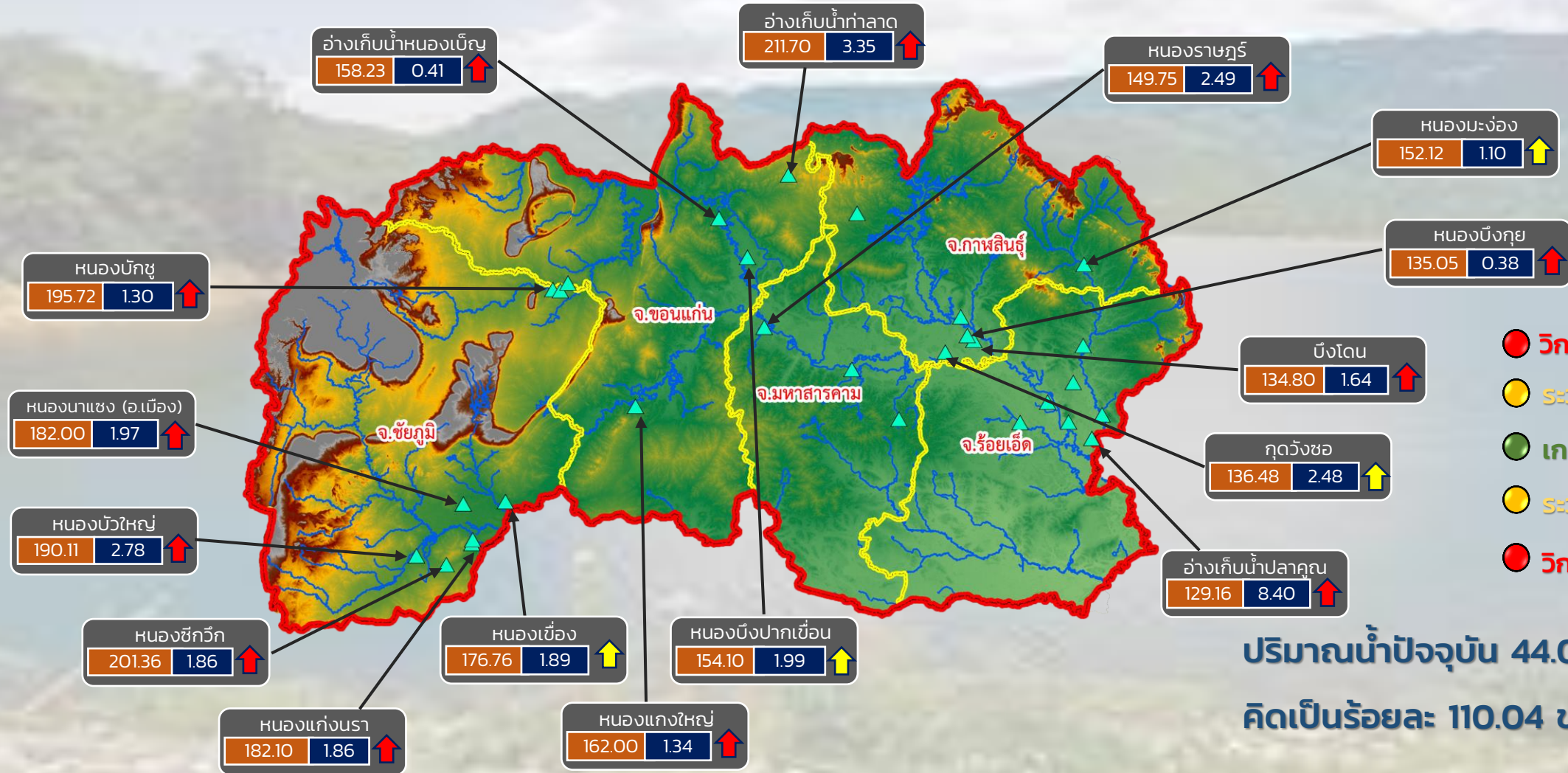
สำนักงานทรัพยากรน้ำภาค 3



# รายงานสถานการณ์ปริมาณน้ำแหล่งน้ำขนาดเล็ก ประจำวันที่ 23 พ.ย. 2564



## ศูนย์ป้องกันวิกฤติน้ำ กรมทรัพยากรน้ำ



- วิกฤติน้ำมาก 12 แหล่งน้ำ
- ระดับน้ำมาก 4 แหล่งน้ำ
- เกณฑ์ปกติ 13 แหล่งน้ำ
- ระดับน้ำน้อย 0 แหล่งน้ำ
- วิกฤติน้ำน้อย 0 แหล่งน้ำ

ปริมาณน้ำปัจจุบัน 44.06 ล้าน ลบ.ม.  
คิดเป็นร้อยละ 110.04 ของความจุเก็บกัก

แนวโน้ม **ลดลง**

|                |                      |
|----------------|----------------------|
| ระดับ (ม.รทก.) | ปริมาตร (ล้าน ลบ.ม.) |
|----------------|----------------------|

↑ ↓ แนวโน้ม ในช่วงเฝ้าระวัง  
↑ ↓ แนวโน้ม ในช่วงวิกฤติ

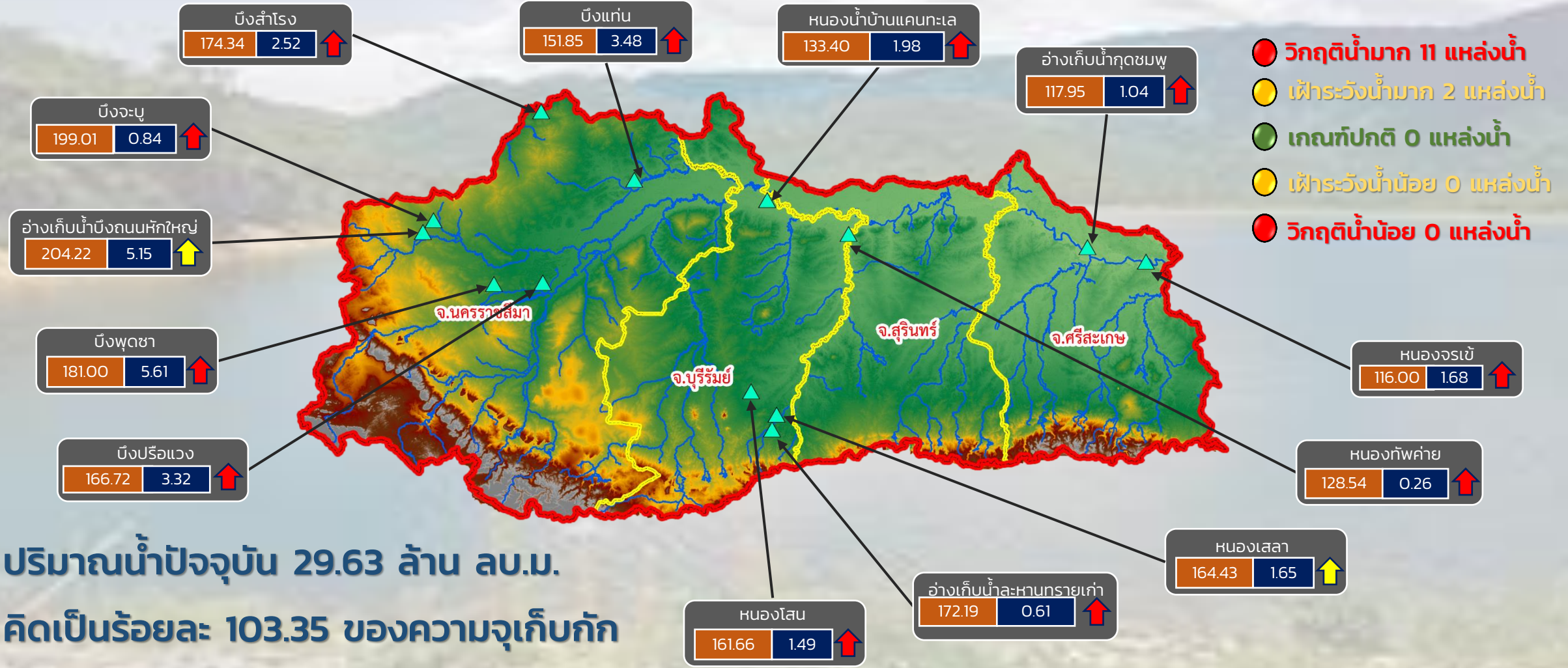
สำนักงานทรัพยากรน้ำภาค 4



# รายงานสถานการณ์ปริมาณน้ำแหล่งน้ำขนาดเล็ก ประจำวันที่ 23 พ.ย. 2564



## ศูนย์ป้องกันวิกฤติน้ำ กรมทรัพยากรน้ำ



- วิกฤติน้ำมาก 11 แหล่งน้ำ
- เฝ้าระวังน้ำมาก 2 แหล่งน้ำ
- เกณฑ์ปกติ 0 แหล่งน้ำ
- เฝ้าระวังน้ำน้อย 0 แหล่งน้ำ
- วิกฤติน้ำน้อย 0 แหล่งน้ำ

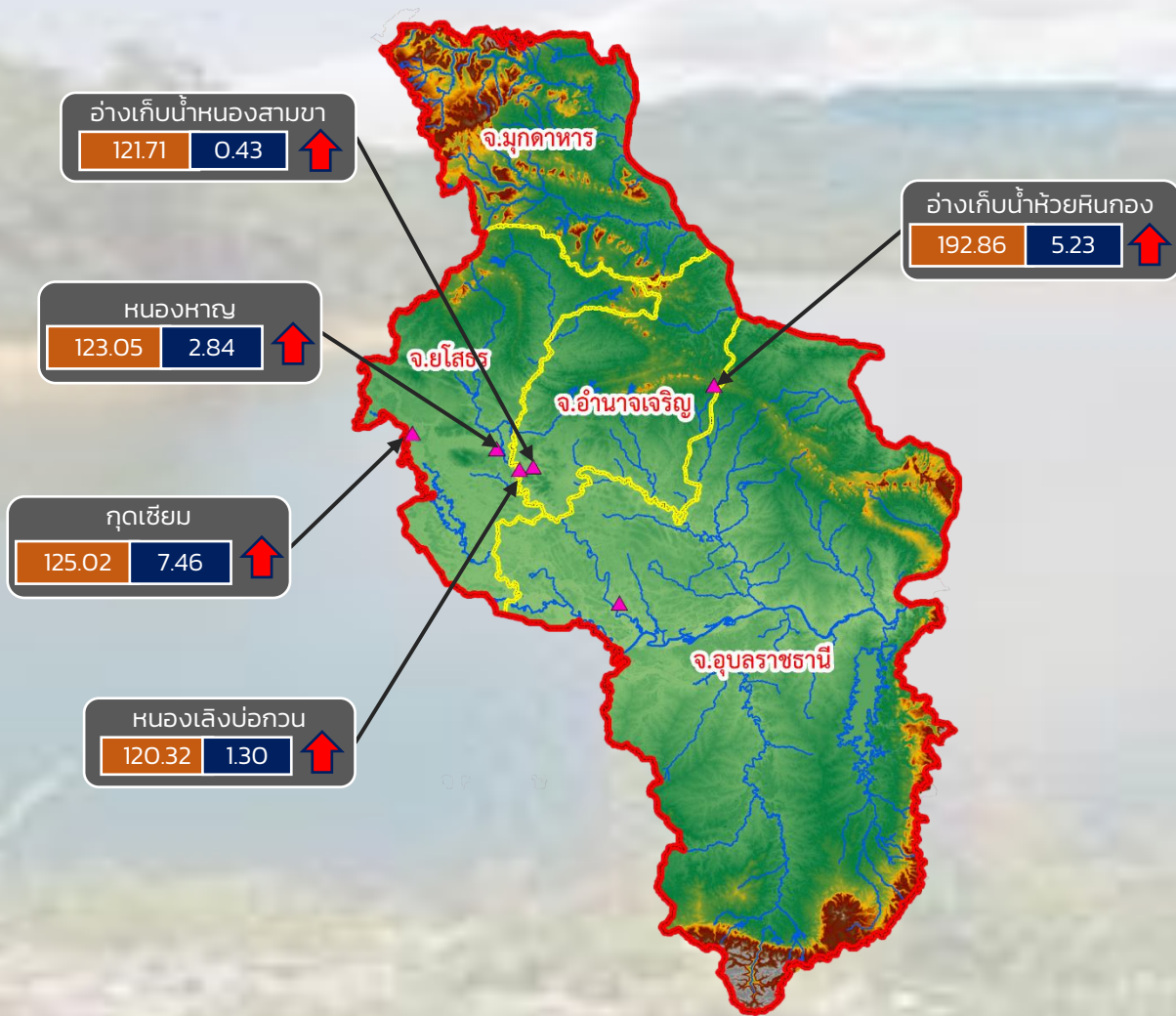
ปริมาณน้ำปัจจุบัน 29.63 ล้าน ลบ.ม.  
คิดเป็นร้อยละ 103.35 ของความจุเก็บกัก

แนวโน้ม คงที่

ระดับ (ม.รทก.)    ปริมาตร (ล้าน ลบ.ม.)

↑ ↓ แนวโน้ม ในช่วงเฝ้าระวัง  
↑ ↓ แนวโน้ม ในช่วงวิกฤติ

สำนักงานทรัพยากรน้ำภาค 5



- วิกฤติน้ำมาก 5 แหล่งน้ำ
- เฝ้าระวังน้ำมาก 0 แหล่งน้ำ
- เกณฑ์ปกติ 1 แหล่งน้ำ
- เฝ้าระวังน้ำน้อย 0 แหล่งน้ำ
- วิกฤติน้ำน้อย 0 แหล่งน้ำ

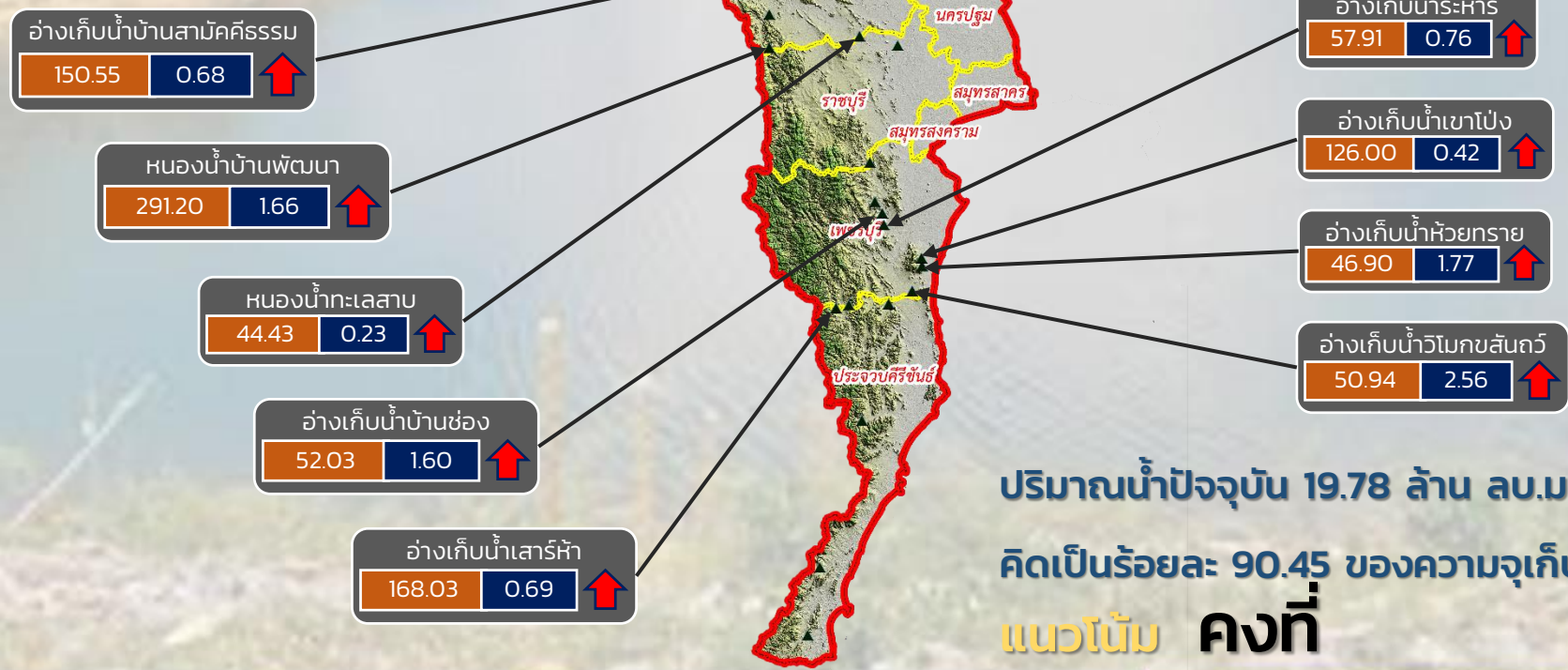
ปริมาณน้ำปัจจุบัน 17.70 ล้าน ลบ.ม.  
คิดเป็นร้อยละ 113.82 ของความจุเก็บกัก

แนวโน้ม **ลดลง**



## ศูนย์ป้องกันวิกฤติน้ำ กรมทรัพยากรน้ำ

- วิกฤติน้ำมาก 12 แหล่งน้ำ
- ฝักระวังน้ำมาก 5 แหล่งน้ำ
- เกณฑ์ปกติ 9 แหล่งน้ำ
- ฝักระวังน้ำน้อย 2 แหล่งน้ำ
- วิกฤติน้ำน้อย 0 แหล่งน้ำ



ปริมาณน้ำปัจจุบัน 19.78 ล้าน ลบ.ม.  
คิดเป็นร้อยละ 90.45 ของความจุเก็บกัก  
แนวโน้ม คงที่

ระดับ (ม.รทก.)    ปริมาณ (ล้าน ลบ.ม.)

↑ ↓ แนวโน้ม ในช่วงฝักระวัง  
↑ ↓ แนวโน้ม ในช่วงวิกฤติ    ▲ สกท. 7

ภาคตะวันตก



รายงานสถานการณ์น้ำ  
รายลุ่มน้ำ





# ระบบติดตามสถานการณ์น้ำทางไกลอัตโนมัติ

ศูนย์ป้องกันวิกฤติน้ำ กรมทรัพยากรน้ำ กระทรวงทรัพยากรธรรมชาติและสิ่งแวดล้อม

180/3 ถนนพระรามที่ 6 ซอย 34 แขวงสามเสนใน เขตพญาไท กรุงเทพมหานคร 10400 โทรศัพท์ 0 2271 6000

<http://tele-kokkhong.dwr.go.th>



## รายงานสถานการณ์ลุ่มน้ำกกและโขงเหนือ วันที่ 23 พฤศจิกายน 2564

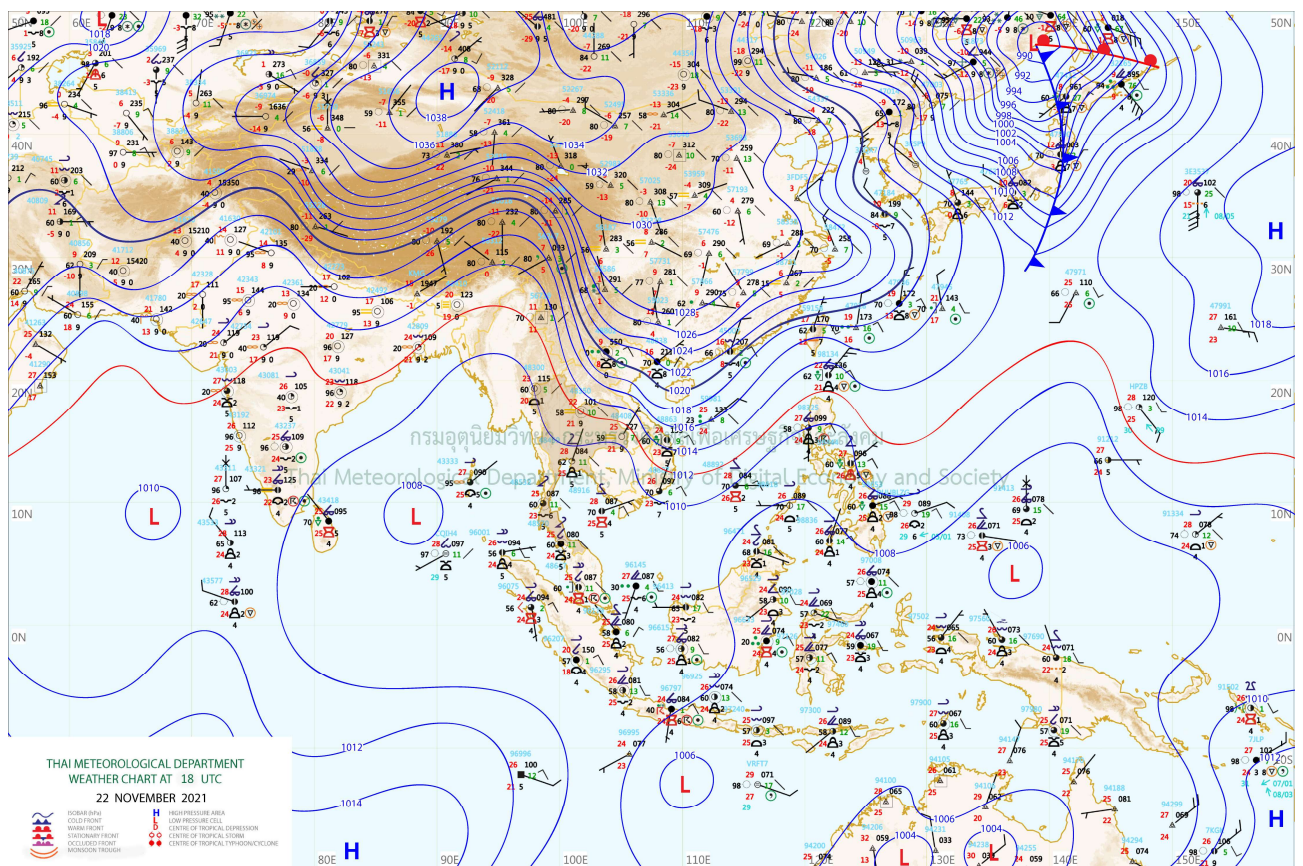
### 1) สภาพภูมิอากาศ (ที่มา : กรมอุตุนิยมวิทยา)

#### สภาพอากาศวันนี้

พยากรณ์อากาศ 24 ชั่วโมงข้างหน้า บริเวณความกดอากาศสูงกำลังค่อนข้างแรงระลอกใหม่ประเทศจีนได้แผ่ลงมาปกคลุมถึงปกคลุมภาคตะวันออกเฉียงเหนือตอนบนของประเทศไทยและทะเลจีนใต้ ทำให้บริเวณดังกล่าวอุณหภูมิจะลดลงอีก 2-3 องศาเซลเซียส และมีอากาศเย็นถึงหนาวกับมีลมแรง โดยมีฝนฟ้าคะนองบางแห่งทางตอนล่างของภาค สำหรับภาคเหนือ ภาคกลาง และภาคตะวันออก ยังคงมีฝนฟ้าคะนองบางแห่ง และอุณหภูมิจะลดลง 1-3 องศาเซลเซียส ขอให้ประชาชนบริเวณประเทศไทยตอนบนดูแลสุขภาพเนื่องจากสภาพอากาศที่เปลี่ยนแปลงไว้ด้วย สำหรับมรสุมตะวันออกเฉียงเหนือที่พัดปกคลุมอ่าวไทยและภาคใต้เริ่มมีกำลังแรงขึ้น ทำให้ภาคใต้มีฝนเพิ่มขึ้นกับมีฝนตกหนักบางพื้นที่ ส่วนคลื่นลมบริเวณอ่าวไทยจะมีกำลังแรงขึ้นในวันที่ 23 พ.ย. 64 โดยอ่าวไทยมีคลื่นสูงประมาณ 2 เมตร บริเวณที่มีฝนฟ้าคะนองคลื่นสูงมากกว่า 2 เมตร ขอให้ชาวเรือเดินเรือด้วยความระมัดระวัง

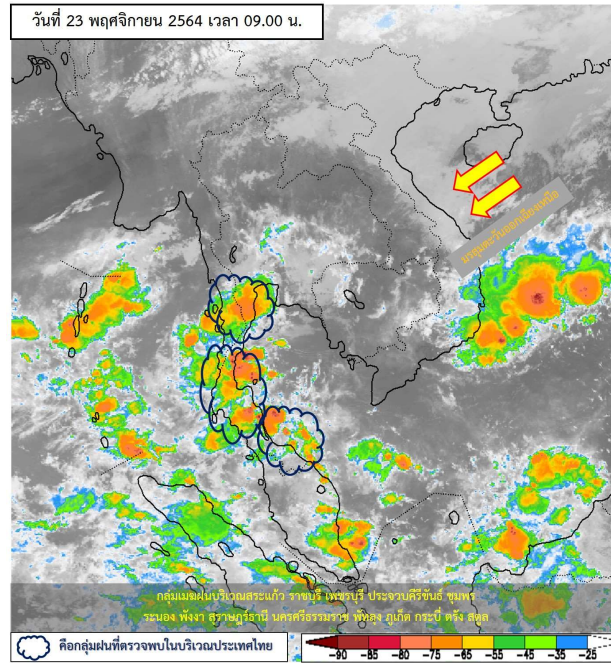
#### สภาพอากาศภาคเหนือ (เวลา 6:00 น.วันนี้ - 6:00 น.วันพรุ่งนี้)

อากาศเย็นกับมีหมอกในตอนเช้า โดยมีฝนเล็กน้อยบางแห่ง อุณหภูมิต่ำสุด 18-23 องศาเซลเซียส อุณหภูมิสูงสุด 30-35 องศาเซลเซียส ยอดดอยอากาศเย็นถึงหนาว อุณหภูมิต่ำสุด 7-16 องศาเซลเซียส ลมตะวันออกเฉียงเหนือ ความเร็ว 10-20 กม./ชม.

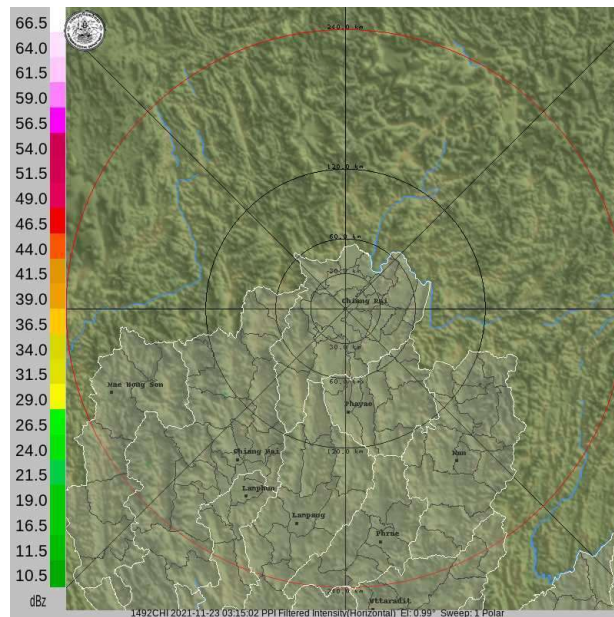


แผนที่อากาศ

## รายงานสถานการณ์ลุ่มน้ำกกและโขงเหนือ วันที่ 23 พฤศจิกายน 2564



ภาพถ่ายดาวเทียม



เรดาร์ตรวจอากาศ

ภาพดาวเทียม: พบกลุ่มเมฆฝนปกคลุมบริเวณสระแก้ว ราชบุรี เพชรบุรี ประจวบคีรีขันธ์ ชุมพร ระนอง พังงา สุราษฎร์ธานี นครศรีธรรมราช พัทลุง ภูเก็ต กระบี่ ตรัง สตูล

ภาพเรดาร์: เวลา 7.00 น. ไม่พบกลุ่มฝน



# ระบบติดตามสถานการณ์น้ำทางไกลอัตโนมัติ

ศูนย์ป้องกันวิกฤติน้ำ กรมทรัพยากรน้ำ กระทรวงทรัพยากรธรรมชาติและสิ่งแวดล้อม

180/3 ถนนพระรามที่ 6 ซอย 34 แขวงสามเสนใน เขตพญาไท กรุงเทพมหานคร 10400 โทรศัพท์ 0 2271 6000

<http://tele-kokkhong.dwr.go.th>



## รายงานสถานการณ์ลุ่มน้ำกกและโขงเหนือ วันที่ 23 พฤศจิกายน 2564

### 2) สรุปสถานการณ์ฝน

สรุปสถานการณ์ฝนในพื้นที่ลุ่มน้ำกกและโขงเหนือ จากข้อมูลตรวจวัดปริมาณน้ำฝนของสถานีโทรมาตรของระบบติดตามสถานการณ์น้ำทางไกลอัตโนมัติ กรมทรัพยากรน้ำ สะสม 24 ชั่วโมง ระหว่างวันที่ 22 พฤศจิกายน 2564 เวลา 07:00 น. ถึงวันที่ 23 พฤศจิกายน 2564 เวลา 07:00 น. และข้อมูลคาดการณ์ปริมาณน้ำฝนสะสม ดังแสดงในตารางนี้

| สถานีโทรมาตร                                      | ที่ตั้ง                                | ปริมาณฝนตรวจวัดสะสม (มม.) |          |          | ปริมาณฝนคาดการณ์ล่วงหน้า (มม.) |       |       |
|---|--|---------------------------|----------|----------|--------------------------------|-------|-------|
|   |  | ฝนเมื่อวาน                | ฝน 2 วัน | ฝน 3 วัน | วันนี้                         | 1 วัน | 2 วัน |
| TC030226 โรงเรียนไชยปราการ                        | ต.หนองบัว อ.ไชยปราการ จ.เชียงใหม่      | 0.0                       | 0.0      | 0.0      | 0.5                            | 0.0   | 0.0   |
| TC030114 สะพานพ้อขุนเม็งรายมหาราช                 | ต.แม่ยาว อ.เมืองเชียงราย จ.เชียงราย    | 0.0                       | 0.0      | 0.0      | 0.0                            | 0.0   | 0.0   |
| TC030317 สะพานบ้านสันมะเค็ด                       | ต.เวียงกาหลง อ.เวียงป่าเป้า จ.เชียงราย | 0.0                       | 0.0      | 0.0      | 0.0                            | 0.0   | 0.0   |
| TC020510 โรงเรียนอนุบาลดอกคำใต้ (ชุมชนสันข้างหิน) | ต.บุญเกิด อ.ดอกคำใต้ จ.พะเยา           | 0.0                       | 0.0      | 0.0      | 0.0                            | 0.0   | 0.0   |
| TC020511 โรงเรียนบ้านร่องปอ                       | ต.ตงเจน อ.ภูพานยาว จ.พะเยา             | 0.0                       | 0.0      | 0.0      | 0.0                            | 0.0   | 0.0   |
| TC020603 โรงเรียนบ้านหนองบัว                      | ต.เมืองพาน อ.พาน จ.เชียงราย            | 0.0                       | 0.0      | 0.0      | 0.0                            | 0.0   | 0.0   |
| TC020512 สะพานพระธรรมมิกราช                       | ต.ห้วยลาน อ.ดอกคำใต้ จ.พะเยา           | 0.0                       | 0.0      | 0.0      | 2.0                            | 0.0   | 0.0   |
| TC020705 โรงเรียนบ้านห้วยวน (เขียงคำนาครโรวาท)    | ต.ห้วยวน อ.เขียงคำ จ.พะเยา             | 0.0                       | 0.0      | 0.0      | 9.0                            | 0.0   | 0.0   |
| TC020805 สะพานบ้านป่าข่า                          | ต.เม็งราย อ.พญาเม็งราย จ.เชียงราย      | 0.0                       | 0.0      | 4.0      | 0.0                            | 0.0   | 0.0   |
| TC020309 สะพานบ้านแม่คำสบเป็น                     | ต.แม่คำ อ.แม่จัน จ.เชียงราย            | 0.0                       | 0.0      | 0.5      | 0.0                            | 0.0   | 0.0   |
| STN0398 บ้านห้วยสำน                               | ต.แม่สลองใน อ.แม่ฟ้าหลวง จ.เชียงราย    | 2.0                       | 2.0      | 2.0      | 0.0                            | 0.0   | 0.0   |
| STN0836 บ้านสามัคคีใหม่                           | ต.แม่ฟ้าหลวง อ.แม่ฟ้าหลวง จ.เชียงราย   | 3.0                       | 3.0      | 6.0      | 0.0                            | 0.0   | 0.0   |
| STN1353 บ้านหัวดอย                                | ต.ท่าสาย อ.เมืองเชียงราย จ.เชียงราย    | 17.0                      | 64.5     | 78.5     | 0.0                            | 0.0   | 0.0   |
| STN0242 บ้านฮวก                                   | ต.ภูซาง อ.ภูซาง จ.พะเยา                | 2.0                       | 2.0      | 2.0      | 0.0                            | 0.0   | 0.0   |
| STN0243 บ้านต้นผึ้ง                               | ต.ร่มเย็น อ.เขียงคำ จ.พะเยา            | 0.5                       | 0.5      | 0.5      | 0.0                            | 0.0   | 0.0   |
| STN0244 บ้านน้ำลาว                                | ต.แม่ลาว อ.เขียงคำ จ.พะเยา             | 0.5                       | 0.5      | 0.5      | 0.0                            | 0.0   | 0.0   |
| STN0625 บ้านใหม่เจริญไพร                          | ต.ฝายกวาง อ.เขียงคำ จ.พะเยา            | 9.0                       | 9.0      | 9.0      | 0.0                            | 0.0   | 0.0   |
| STN0626 บ้านสบสา                                  | ต.ร่มเย็น อ.เขียงคำ จ.พะเยา            | 2.0                       | 2.0      | 2.0      | 0.0                            | 0.0   | 0.0   |
| STN0627 บ้านสา                                    | ต.ทุ่งกล้วย อ.ภูซาง จ.พะเยา            | 2.5                       | 2.5      | 2.5      | 0.0                            | 0.0   | 0.0   |



# ระบบติดตามสถานการณ์น้ำทางไกลอัตโนมัติ

ศูนย์ป้องกันวิกฤติน้ำ กรมทรัพยากรน้ำ กระทรวงทรัพยากรธรรมชาติและสิ่งแวดล้อม

180/3 ถนนพระรามที่ 6 ซอย 34 แขวงสามเสนใน เขตพญาไท กรุงเทพมหานคร 10400 โทรศัพท์ 0 2271 6000

<http://tele-kokkhong.dwr.go.th>



## รายงานสถานการณ์ลุ่มน้ำกกและโขงเหนือ วันที่ 23 พฤศจิกายน 2564

| สถานีโทรมาตร                 | ที่ตั้ง                           | ปริมาณฝนตรวจวัดสะสม (มม.) |          |          | ปริมาณฝนคาดการณ์ล่วงหน้า (มม.) |       |       |
|------------------------------|-----------------------------------|---------------------------|----------|----------|--------------------------------|-------|-------|
|                              |                                   | ฝนเมื่อวาน                | ฝน 2 วัน | ฝน 3 วัน | วันนี้                         | 1 วัน | 2 วัน |
| STN0854 บ้านน้ำตัม           | ต.ผาช้างน้อย อ.ปง จ.พะเยา         | 1.5                       | 1.5      | 1.5      | 0.0                            | 0.0   | 0.0   |
| STN0856 บ้านหนองเลา          | ต.ภูซาง อ.ภูซาง จ.พะเยา           | 3.5                       | 3.5      | 3.5      | 0.0                            | 0.0   | 0.0   |
| STN0857 บ้านแม่ต๋อมใน        | ต.สันป่าม่วง อ.เมืองพะเยา จ.พะเยา | 0.5                       | 0.5      | 0.5      | 0.0                            | 0.0   | 0.0   |
| STN0858 บ้านห้วยข้าวก่าเหนือ | ต.ห้วยข้าวก่า อ.จุน จ.พะเยา       | 2.5                       | 2.5      | 2.5      | 0.0                            | 0.0   | 0.0   |
| STN1305 บ้านแม่ทนาย          | ต.ออย อ.ปง จ.พะเยา                | 13.0                      | 13.0     | 13.0     | 0.0                            | 0.0   | 0.0   |
| STN1316 บ้านแม่วังช้าง       | ต.พระธาตุซิงแกง อ.จุน จ.พะเยา     | 12.0                      | 12.0     | 12.0     | 0.0                            | 0.0   | 0.0   |
| STN1328 บ้านสันทราย          | ต.หงส์หิน อ.จุน จ.พะเยา           | 0.5                       | 0.5      | 0.5      | 0.0                            | 0.0   | 0.0   |
| STN1339 บ้านสันป่าสัก        | ต.แม่ณาเรือ อ.เมืองพะเยา จ.พะเยา  | 1.0                       | 1.0      | 1.0      | 0.0                            | 0.0   | 0.0   |
| STN1350 บ้านห้วยหม้อ         | ต.บ้านต๋อน อ.เมืองพะเยา จ.พะเยา   | 3.5                       | 3.5      | 3.5      | 0.0                            | 0.0   | 0.0   |
| STN1361 บ้านดง               | ต.ดงสุวรรณ อ.ดอกคำใต้ จ.พะเยา     | 6.0                       | 6.0      | 6.0      | 0.0                            | 0.0   | 0.0   |
| STN1377 บ้านต้าโน            | ต.บ้านต้า อ.เมืองพะเยา จ.พะเยา    | 1.5                       | 1.5      | 1.5      | 0.0                            | 0.0   | 0.0   |
| STN1383 บ้านตุ๋มเหนือ        | ต.ท่าจำปี อ.เมืองพะเยา จ.พะเยา    | 5.0                       | 5.0      | 5.0      | 0.0                            | 0.0   | 0.0   |
| STN1408 บ้านห้วยทรายคำ       | ต.บ้านต๋อม อ.เมืองพะเยา จ.พะเยา   | 4.0                       | 4.0      | 4.0      | 0.0                            | 0.0   | 0.0   |
| STN1453 บ้านคะแนง            | ต.แม่ลาว อ.เชียงคำ จ.พะเยา        | 1.0                       | 1.0      | 1.0      | 0.0                            | 0.0   | 0.0   |
| STN1455 บ้านห้วยคอกหมู       | ต.นาปรัง อ.ปง จ.พะเยา             | 6.5                       | 6.5      | 6.5      | 0.0                            | 0.0   | 0.0   |

หมายเหตุ : สถานี Early Waning พบสถานีที่มีฝนตก จำนวน 24 สถานี



# ระบบติดตามสถานการณ์น้ำทางไกลอัตโนมัติ

ศูนย์ป้องกันวิกฤติน้ำ กรมทรัพยากรน้ำ กระทรวงทรัพยากรธรรมชาติและสิ่งแวดล้อม

180/3 ถนนพระรามที่ 6 ซอย 34 แขวงสามเสนใน เขตพญาไท กรุงเทพมหานคร 10400 โทรศัพท์ 0 2271 6000

<http://tele-kokkhong.dwr.go.th>



## รายงานสถานการณ์ลุ่มน้ำกกและโขงเหนือ วันที่ 23 พฤศจิกายน 2564

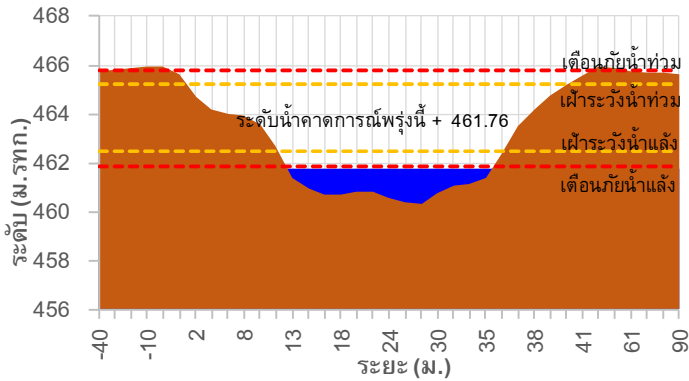
### 3) สรุประดับน้ำรายวัน

สรุปสถานการณ์น้ำในพื้นที่ลุ่มน้ำกกและโขงเหนือ จากข้อมูลตรวจวัดระดับน้ำของสถานีโทรมาตรโครงการพัฒนาระบบพยากรณ์และเตือนภัยทรัพยากรน้ำ กรมทรัพยากรน้ำ ณ เวลา 07:00 น. ของวันที่ 23 พฤศจิกายน 2564 และข้อมูลระดับน้ำคาดการณ์จากแบบจำลองคณิตศาสตร์ ดังแสดงในตารางนี้

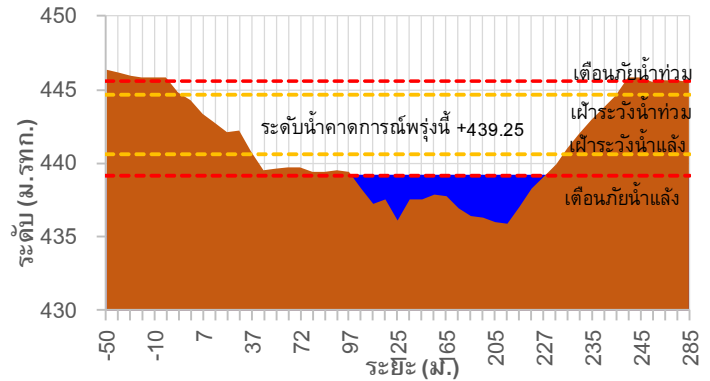
| สถานีโทรมาตร                          | ที่ตั้ง                                | ระดับเตือนภัย (ม.รทก.) | ข้อมูลระดับน้ำตรวจวัด (ม.รทก.) |        | ระดับน้ำคาดการณ์ล่วงหน้า (ม.รทก.) |        |        |             | แนวโน้ม |
|---------------------------------------|--|------------------------|--------------------------------|--------|-----------------------------------|--------|--------|-------------|---------|
|                                       |  |                        | เมื่อวาน                       | วันนี้ | 1 วัน                             | 2 วัน  | 3 วัน  |             |         |
| TC030227 สะพานบ้านสบมาว               | ต.เวียง อ.ฝาง จ.เชียงใหม่              | 465.76                 | 461.88                         | 461.73 | 461.76                            | 461.80 | 461.84 | เพิ่มขึ้น ▲ |         |
| TC030113 สะพานมิตรภาพแม่น้ำวาง-ท่าตอน | ต.แม่ปาง อ.แม่สาย จ.เชียงใหม่          | 445.58                 | 439.24                         | 439.21 | 439.25                            | 439.28 | 439.33 | เพิ่มขึ้น ▲ |         |
| TC030114 สะพานพ่อขุนเม็งรายมหาราช     | ต.แม่ยาว อ.เมืองเชียงราย จ.เชียงราย    | 400.94                 | 393.98                         | 393.94 | 393.97                            | 394.01 | 394.04 | เพิ่มขึ้น ▲ |         |
| TC030317 สะพานบ้านสันมะเค็ด           | ต.เวียงกาหลง อ.เวียงป่าเป้า จ.เชียงราย | 561.04                 | 555.37                         | 555.37 | 555.40                            | 555.43 | 555.47 | เพิ่มขึ้น ▲ |         |
| TC030318 สะพานบ้านป่ารวก              | ต.ธารทอง อ.พาน จ.เชียงราย              | 424.53                 | 417.49                         | 417.48 | 417.45                            | 417.41 | 417.39 | ลดลง ▼      |         |
| TC030115 สะพานสบกก                    | ต.บ้านแซว อ.เชียงแสน จ.เชียงราย        | 365.03                 | 359.35                         | 359.18 | 359.15                            | 359.11 | 359.08 | ลดลง ▼      |         |
| TC020512 สะพานพระธรรมมิกราช           | ต.ห้วยลาน อ.ดอกคำใต้ จ.พะเยา           | 376.45                 | 372.80                         | 372.76 | 372.80                            | 372.83 | 372.87 | เพิ่มขึ้น ▲ |         |
| TC020805 สะพานบ้านป่าช้า              | ต.เม็งราย อ.พญาเม็งราย จ.เชียงราย      | 359.18                 | 352.20                         | 352.21 | 352.18                            | 352.15 | 352.11 | ลดลง ▼      |         |
| TC020903 สะพานบ้านห้วยยาว             | ต.ห้วยยาว อ.เวียงแก่น จ.เชียงราย       | 361.50                 | 358.51                         | 358.50 | 358.53                            | 358.55 | 358.58 | เพิ่มขึ้น ▲ |         |
| TC020309 สะพานบ้านแม่คำสบเป็น         | ต.แม่คำ อ.แม่จัน จ.เชียงราย            | 402.95                 | 396.84                         | 396.83 | 396.87                            | 396.90 | 396.92 | เพิ่มขึ้น ▲ |         |

## รายงานสถานการณ์ลุ่มน้ำกกและโขงเหนือ วันที่ 23 พฤศจิกายน 2564

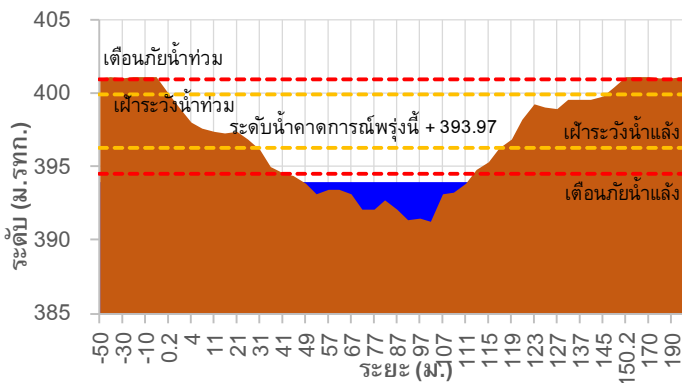
TC030227 สะพานบ้านสบมาว



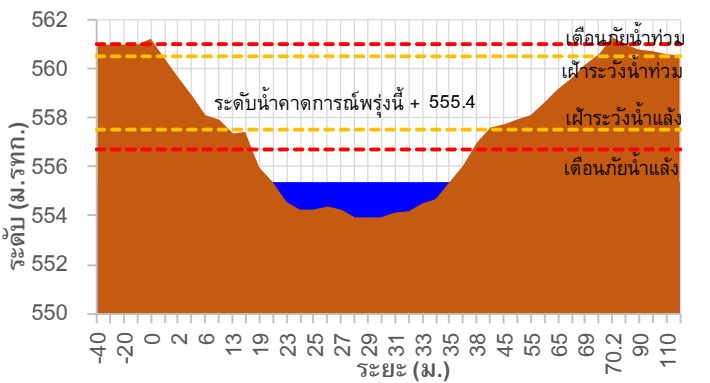
TC030113 สะพานมิตรภาพแม่น้ำวาง-ท่าดอน



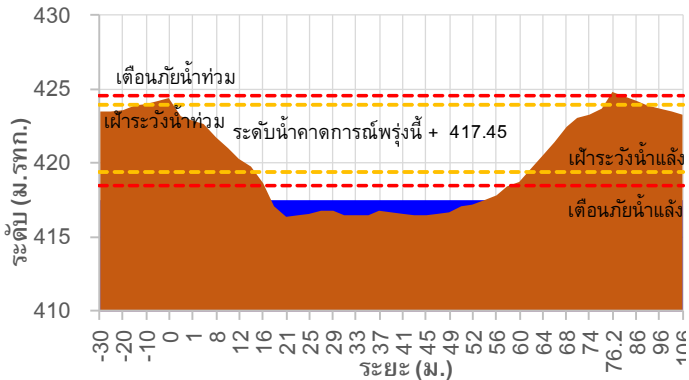
TC030114 สะพานพ่อขุนเม็งรายมหาราช



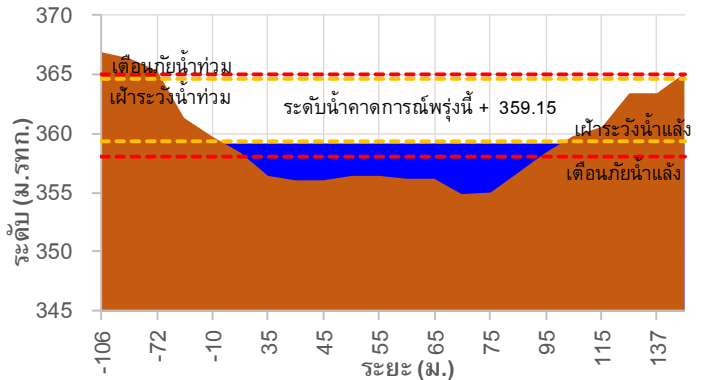
TC030317 สะพานบ้านสันมะเค็ด



TC030318 สะพานบ้านป่ารวก

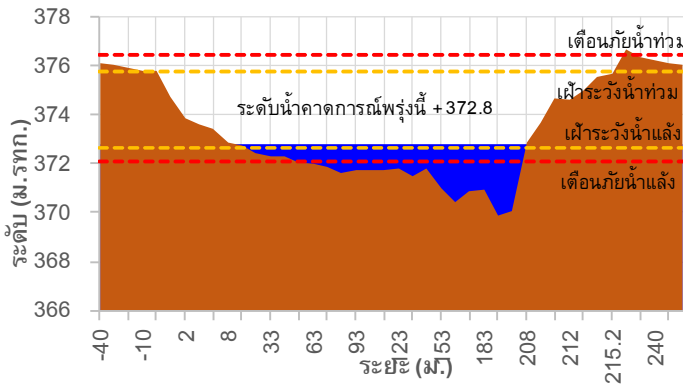


TC030115 สะพานสบกก

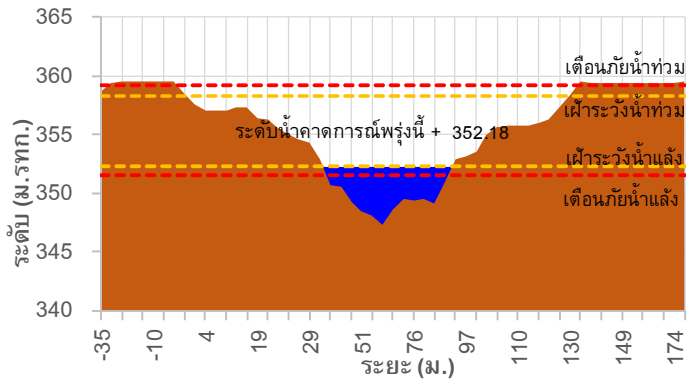


## รายงานสถานการณ์ลุ่มน้ำกกและโขงเหนือ วันที่ 23 พฤศจิกายน 2564

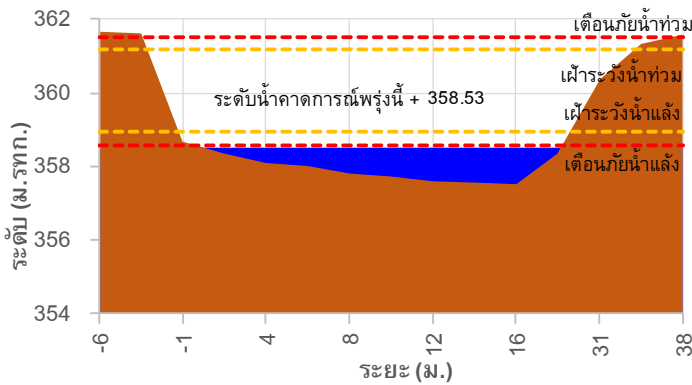
TC020512 สะพานพระธรรมมิกราช



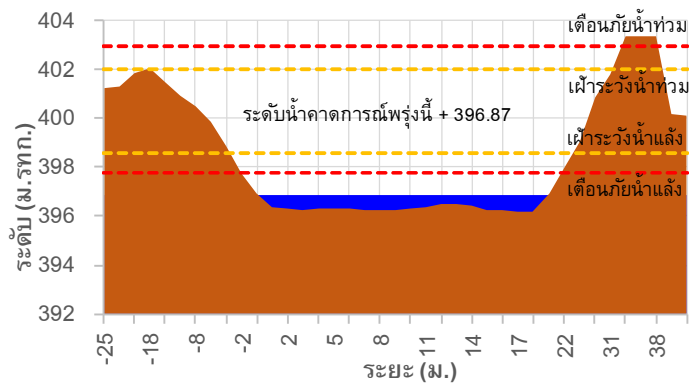
TC020805 สะพานบ้านป่าข่า



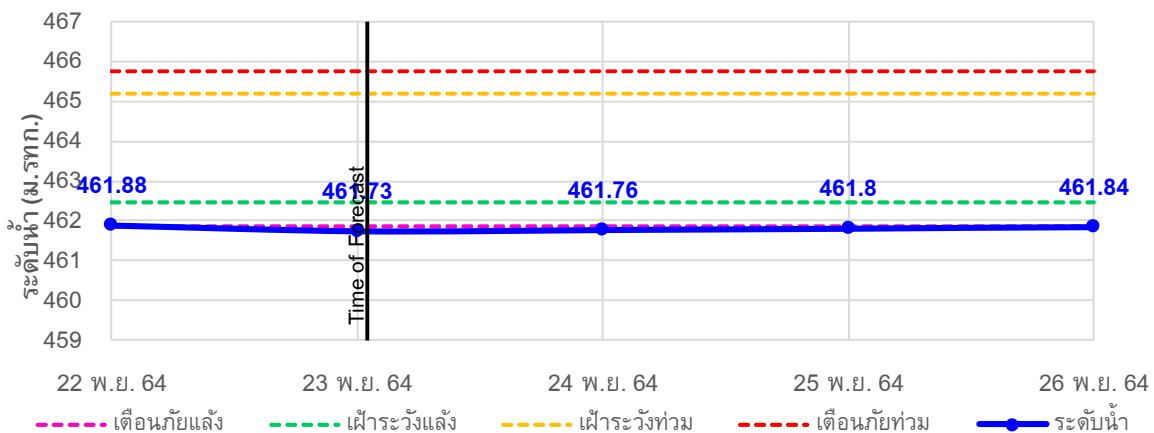
TC020903 สะพานบ้านหลายาง



TC020309 สะพานบ้านแม่คำสบเป็น



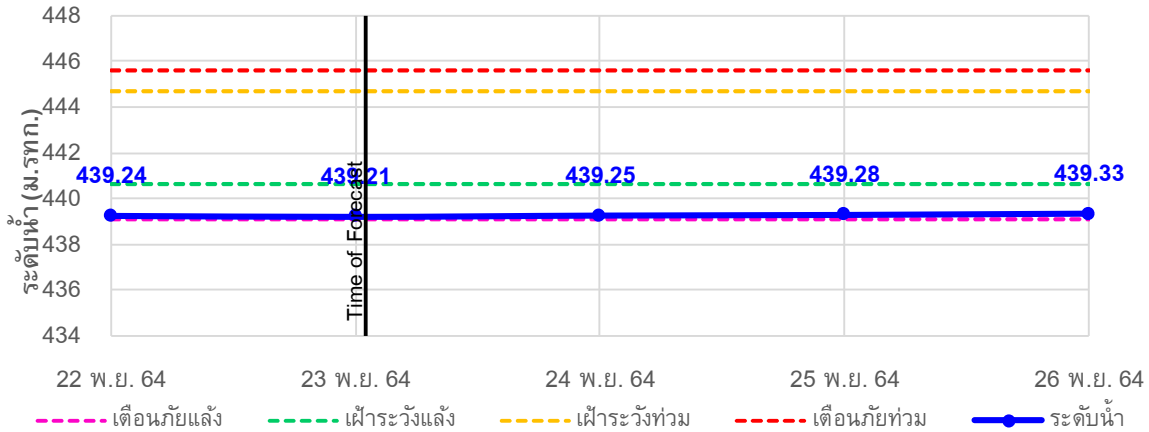
TC030227 สะพานบ้านสบมาว ต.เวียง อ.ฝาง จ.เชียงใหม่



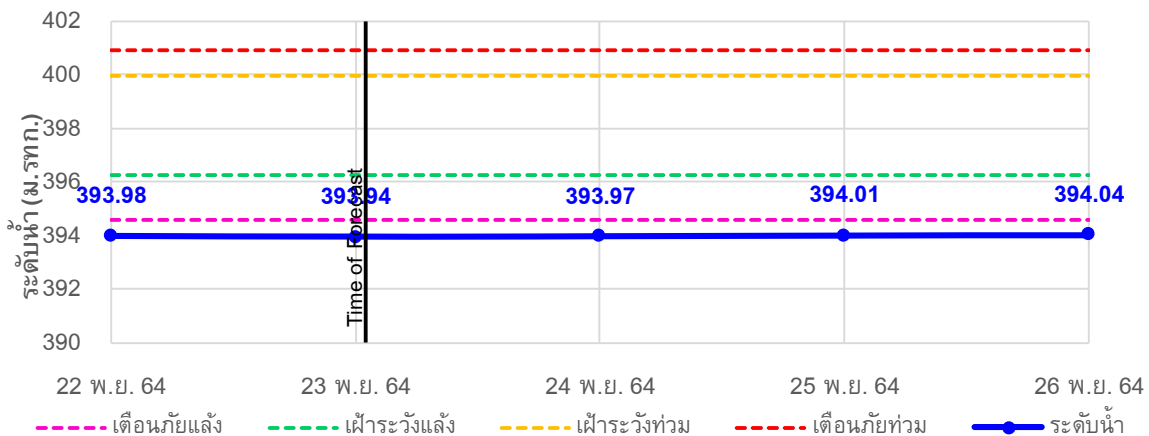


## รายงานสถานการณ์ลุ่มน้ำกกและโขงเหนือ วันที่ 23 พฤศจิกายน 2564


TC030113 สะพานมิตรภาพแม่नावาง-ท่าดอน ด.แม่नावาง อ.แม่เมาะ จ.เชียงใหม่



TC030114 สะพานพอขุนเม็งรายมหาราช ด.แม่ยาว อ.เมืองเชียงราย จ.เชียงราย



TC030317 สะพานบ้านสันมะเค็ด ด.เวียงกาหลง อ.เวียงป่าเป้า จ.เชียงราย





# ระบบติดตามสถานการณ์น้ำทางไกลอัตโนมัติ

ศูนย์ป้องกันวิกฤติน้ำ กรมทรัพยากรน้ำ กระทรวงทรัพยากรธรรมชาติและสิ่งแวดล้อม

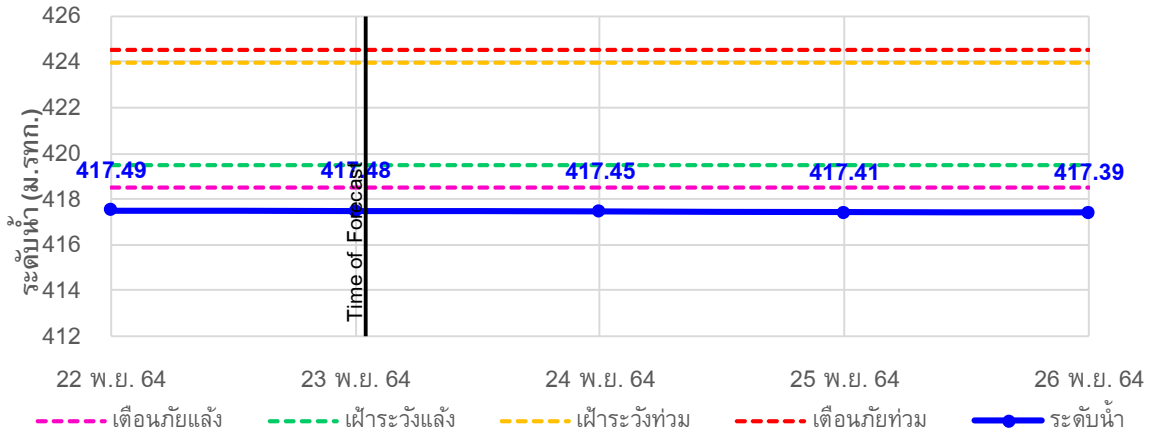
180/3 ถนนพระรามที่ 6 ซอย 34 แขวงสามเสนใน เขตพญาไท กรุงเทพมหานคร 10400 โทรศัพท์ 0 2271 6000

<http://tele-kokkhong.dwr.go.th>

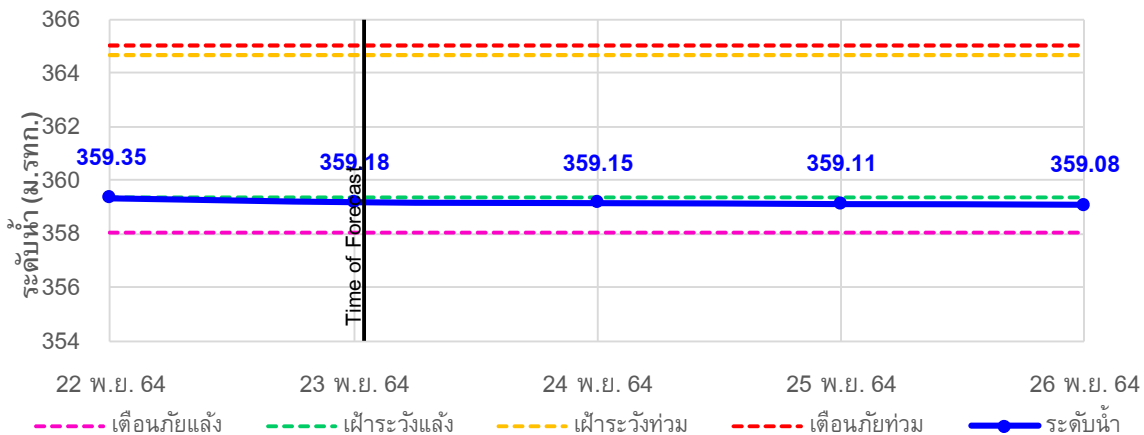


## รายงานสถานการณ์ลุ่มน้ำกกและโขงเหนือ วันที่ 23 พฤศจิกายน 2564

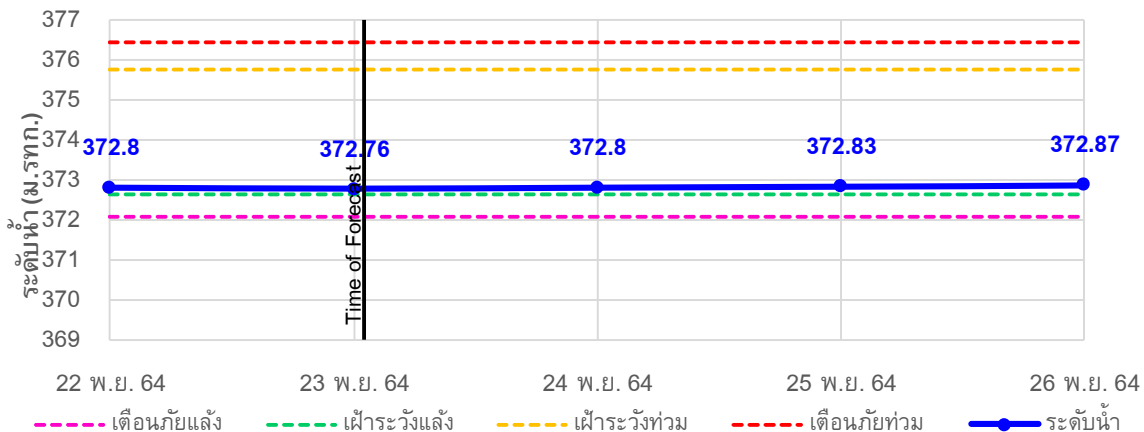
### TC030318 สะพานบ้านป่ารวก ต.ธารทอง อ.พาน จ.เชียงราย



### TC030115 สะพานสบกก ต.บ้านแซว อ.เชียงแสน จ.เชียงราย

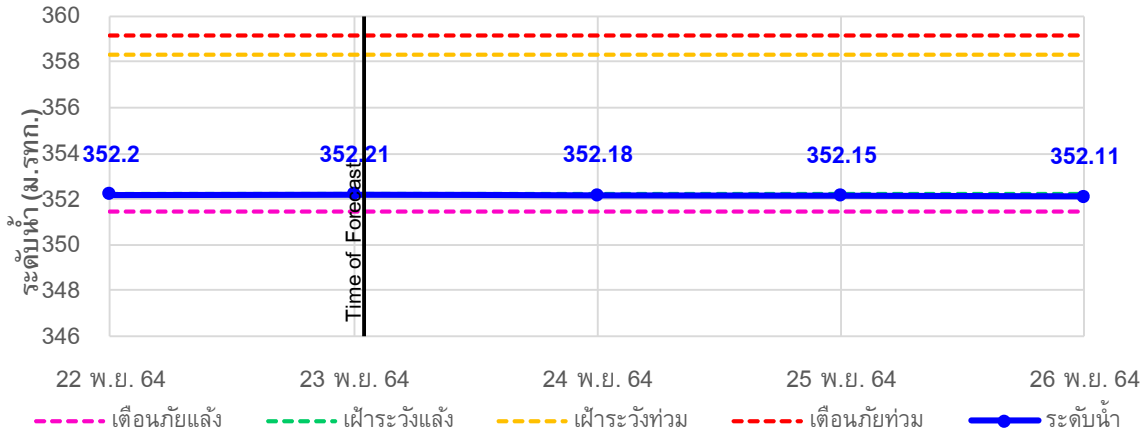


### TC020512 สะพานพระธรรมมิกราช ต.ห้วยลาน อ.ดอกคำใต้ จ.พะเยา

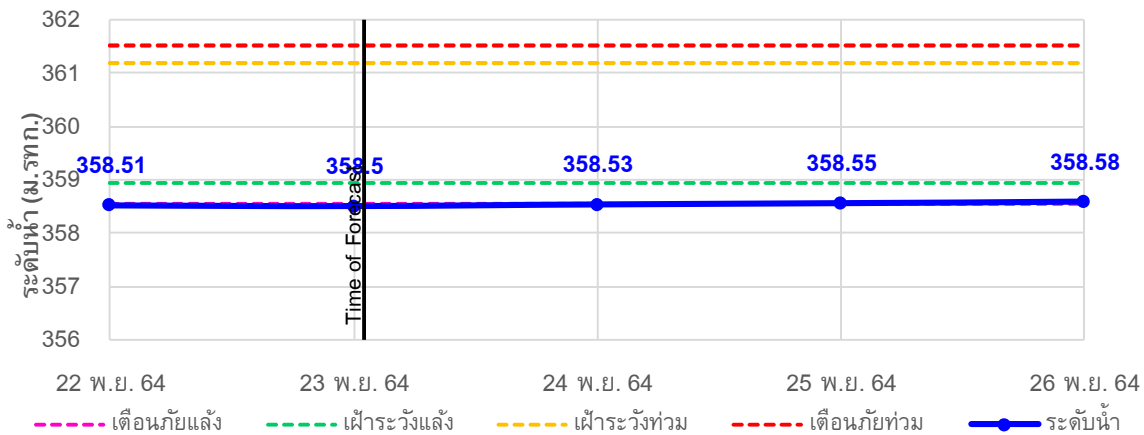


## รายงานสถานการณ์ลุ่มน้ำกกและโขงเหนือ วันที่ 23 พฤศจิกายน 2564

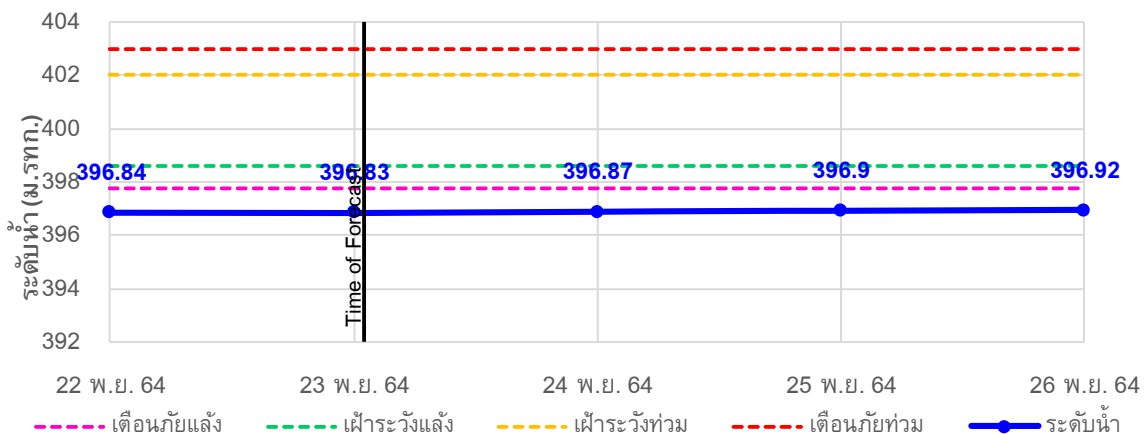
TC020805 สะพานบ้านป่าช้า ต.เม็งราย อ.พญาเม็งราย จ.เชียงราย



TC020903 สะพานบ้านหลายางว ต.หลายางว อ.เวียงแก่น จ.เชียงราย



TC020309 สะพานบ้านแม่คำสบเป็น ต.แม่คำ อ.แม่จัน จ.เชียงราย





# ระบบติดตามสถานการณ์น้ำทางไกลอัตโนมัติ

ศูนย์ป้องกันวิกฤติน้ำ กรมทรัพยากรน้ำ กระทรวงทรัพยากรธรรมชาติและสิ่งแวดล้อม

180/3 ถนนพระรามที่ 6 ซอย 34 แขวงสามเสนใน เขตพญาไท กรุงเทพมหานคร 10400 โทรศัพท์ 0 2271 6000

<http://tele-kokkhong.dwr.go.th>

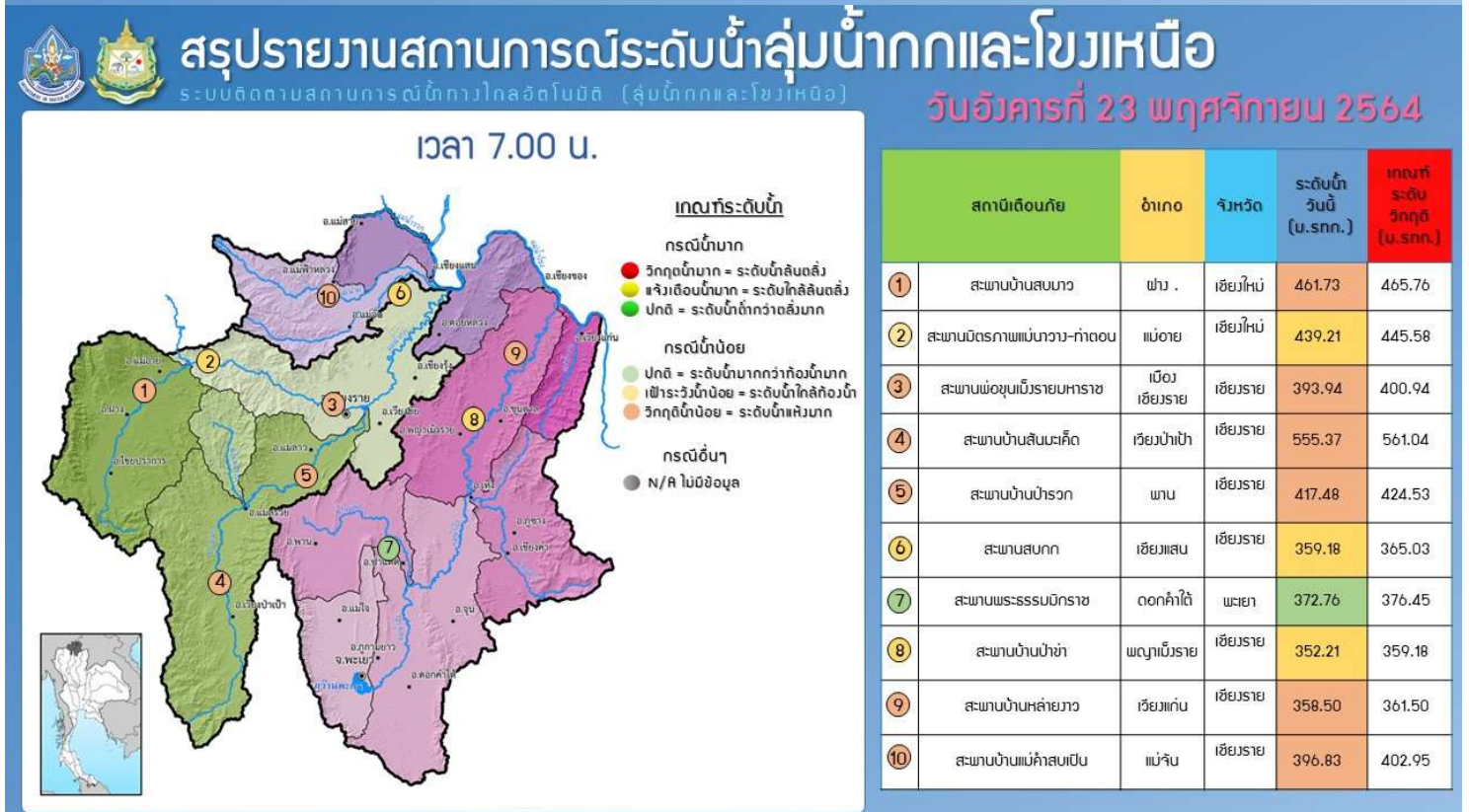
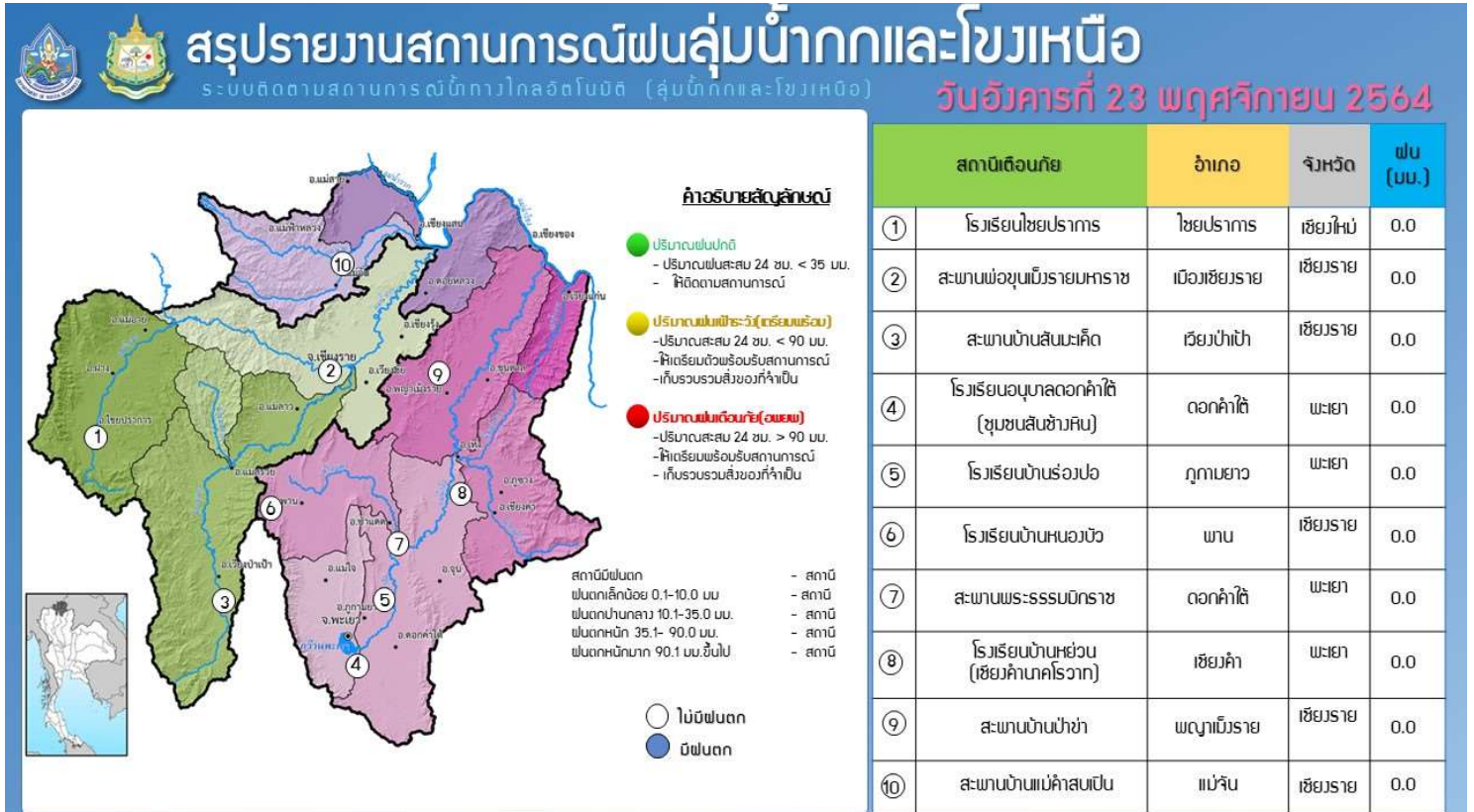


## รายงานสถานการณ์ลุ่มน้ำกกและโขงเหนือ วันที่ 23 พฤศจิกายน 2564

### 4)สรุปสถานการณ์น้ำ

สรุปสถานการณ์น้ำในพื้นที่ลุ่มน้ำกกและโขงเหนือพบว่าสถานีสะพานบ้านสบมาว, สถานีสะพานพ่อขุนเม็งรายมหาราช, สถานีสะพานบ้านสันมะเค็ด, สถานีสะพานบ้านป่ารวก, สถานีสะพานบ้านหล่ายงาวและสถานีสะพานบ้านแม่คำสบเป็นมีภาวะเตือนภัยแล้งส่วนสถานีอื่นๆอยู่ในภาวะปกติ และระดับน้ำในลำน้ำส่วนใหญ่มีแนวโน้มเพิ่มขึ้น

## รายงานสถานการณ์ลุ่มน้ำกกและโขงเหนือ วันที่ 23 พฤศจิกายน 2564



# รายงานสถานการณ์น้ำลุ่มน้ำยมและน่าน

## วันที่ 23 พฤศจิกายน 2564

### 1) สภาพภูมิอากาศ

#### ลักษณะอากาศทั่วไป (ที่มา: กรมอุตุนิยมวิทยา)

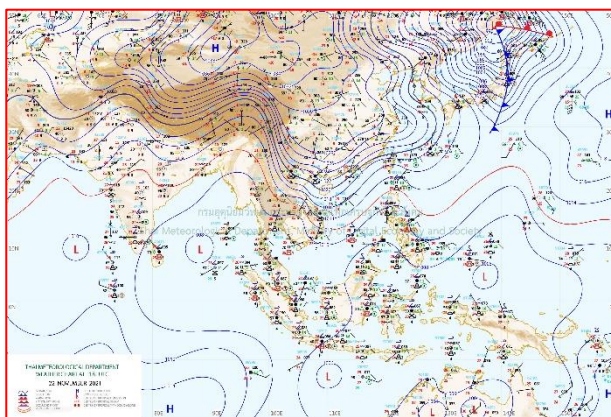
พยากรณ์อากาศ 24 ชั่วโมงข้างหน้า บริเวณความกดอากาศสูงกำลังค่อนข้างแรงระลอกใหม่ประเทศจีนได้แผ่ลงมาปกคลุมถึงปกคลุมภาคตะวันออกเฉียงเหนือตอนบนของประเทศไทยและทะเลจีนใต้ ทำให้บริเวณดังกล่าวอุณหภูมิจะลดลงอีก 2-3 องศาเซลเซียส และมีอากาศเย็นถึงหนาวกับมีลมแรง โดยมีฝนฟ้าคะนองบางแห่งทางตอนล่างของภาค สำหรับภาคเหนือ ภาคกลาง และภาคตะวันออกเฉียงเหนือ ยังคงมีฝนฟ้าคะนองบางแห่ง และอุณหภูมิจะลดลง 1-3 องศาเซลเซียส ขอให้ประชาชนบริเวณประเทศไทยตอนบนดูแลสุขภาพเนื่องจากสภาพอากาศที่เปลี่ยนแปลงไว้ด้วย

สำหรับมรสุมตะวันออกเฉียงเหนือที่พัดปกคลุมอ่าวไทยและภาคใต้เริ่มมีกำลังแรงขึ้น ทำให้ภาคใต้มีฝนเพิ่มขึ้นกับมีฝนตกหนักบางพื้นที่ ส่วนคลื่นลมบริเวณอ่าวไทยจะมีกำลังแรงขึ้นในวันที่ 23 พ.ย. 64 โดยอ่าวไทยมีคลื่นสูงประมาณ 2 เมตร บริเวณที่มีฝนฟ้าคะนองคลื่นสูงมากกว่า 2 เมตร ขอให้ชาวเรือเดินเรือด้วยความระมัดระวัง


**สภาพอากาศภาคเหนือ** อากาศเย็นกับมีหมอกในตอนเช้า โดยมีฝนเล็กน้อยบางแห่ง อุณหภูมิต่ำสุด 18-23 องศาเซลเซียส อุณหภูมิสูงสุด 30-35 องศาเซลเซียส ยอดดอยอากาศเย็นถึงหนาว อุณหภูมิต่ำสุด 7-16 องศาเซลเซียส ลมตะวันออกเฉียงเหนือ ความเร็ว 10-20 กม./ชม.

#### ผลคาดการณ์ปริมาณน้ำฝนล่วงหน้า 1-7 วัน ภาคเหนือ

ในวันที่ 23 พ.ย. 64 อากาศเย็นกับมีหมอกในตอนเช้า อุณหภูมิต่ำสุด 18-23 องศาเซลเซียส อุณหภูมิสูงสุด 30-36 องศาเซลเซียส บริเวณยอดดอยอากาศหนาวถึงหนาวจัด อุณหภูมิต่ำสุด 7-16 องศาเซลเซียส ส่วนในช่วงวันที่ 24 – 28 พ.ย. 64 อากาศเย็นในตอนเช้า โดยอุณหภูมิจะลดลง 2-4 องศาเซลเซียส อุณหภูมิต่ำสุด 16-21 องศาเซลเซียส อุณหภูมิสูงสุด 28-34 องศาเซลเซียส บริเวณยอดดอยอากาศหนาวถึงหนาวจัด กับมีน้ำค้างแข็งบางพื้นที่ อุณหภูมิต่ำสุด 4-10 องศาเซลเซียส ลมตะวันออกเฉียงเหนือ ความเร็ว 10-20 กม./ชม.



แผนที่อากาศ วันที่ 23 พ.ย. 2564 เวลา 01.00 น.



ภาพถ่ายจากดาวเทียม วันที่ 23 พ.ย. 2564

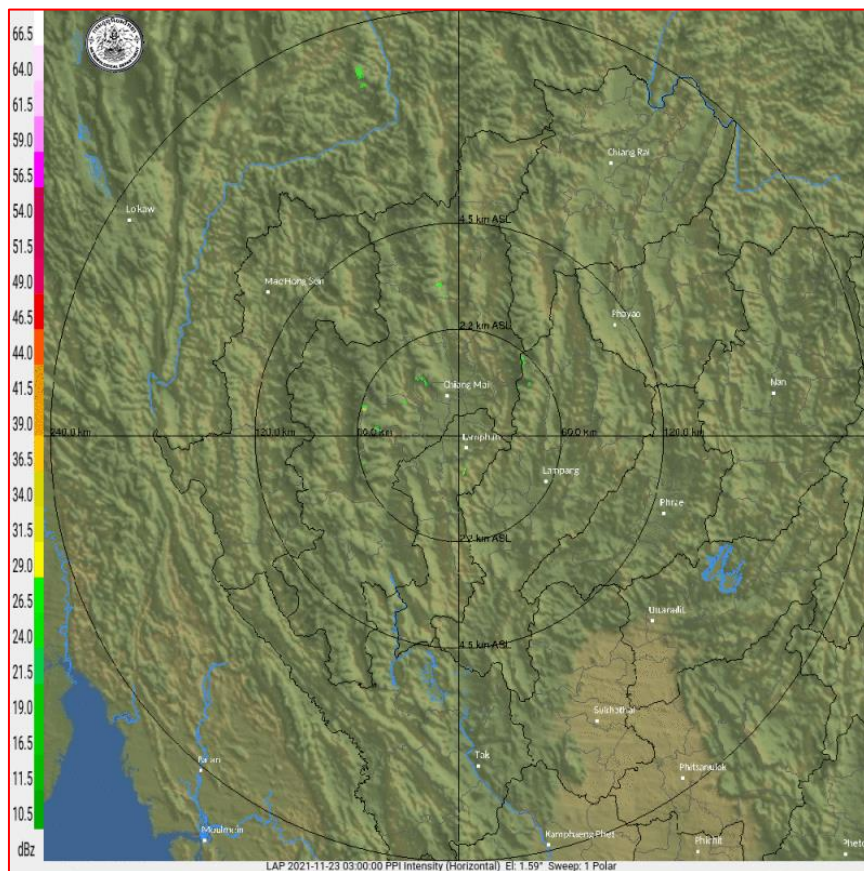
2) สถานการณ์ฝน

จากข้อมูลสถานการณ์ฝนในพื้นที่ลุ่มน้ำยมและน่านของวันที่ 22 พฤศจิกายน 2564 จากกรมทรัพยากรน้ำ กรมอุตุนิยมวิทยา กรมชลประทาน และสถาบันสารสนเทศทรัพยากรน้ำ (องค์การมหาชน) พบว่ามีปริมาณฝนตกในพื้นที่ลุ่มน้ำยม

ข้อมูลสถานการณ์ฝนในพื้นที่ลุ่มน้ำยมและน่าน ณ วันที่ 22 พฤศจิกายน 2564 เวลา 07.00 น.

| ลุ่มน้ำ | จังหวัด*      | ปริมาณฝน<br>24 ชม.(มม.) |
|---------|---------------|-------------------------|
| ยม      | สุโขทัย       | 0.4                     |
|         | แพร่          | ไม่มีฝน                 |
| น่าน    | น่าน          | ไม่มีฝน                 |
|         | อุตรดิตถ์     | ไม่มีฝน                 |
|         | พิษณุโลก      | ไม่มีฝน                 |
|         | พิจิตร (สภช.) | ไม่มีฝน                 |

หมายเหตุ “ - ” คือ ยังไม่ได้รับรายงาน, \*จังหวัดมีพื้นที่ลุ่มน้ำมากกว่าร้อยละ 50 ขึ้นไป

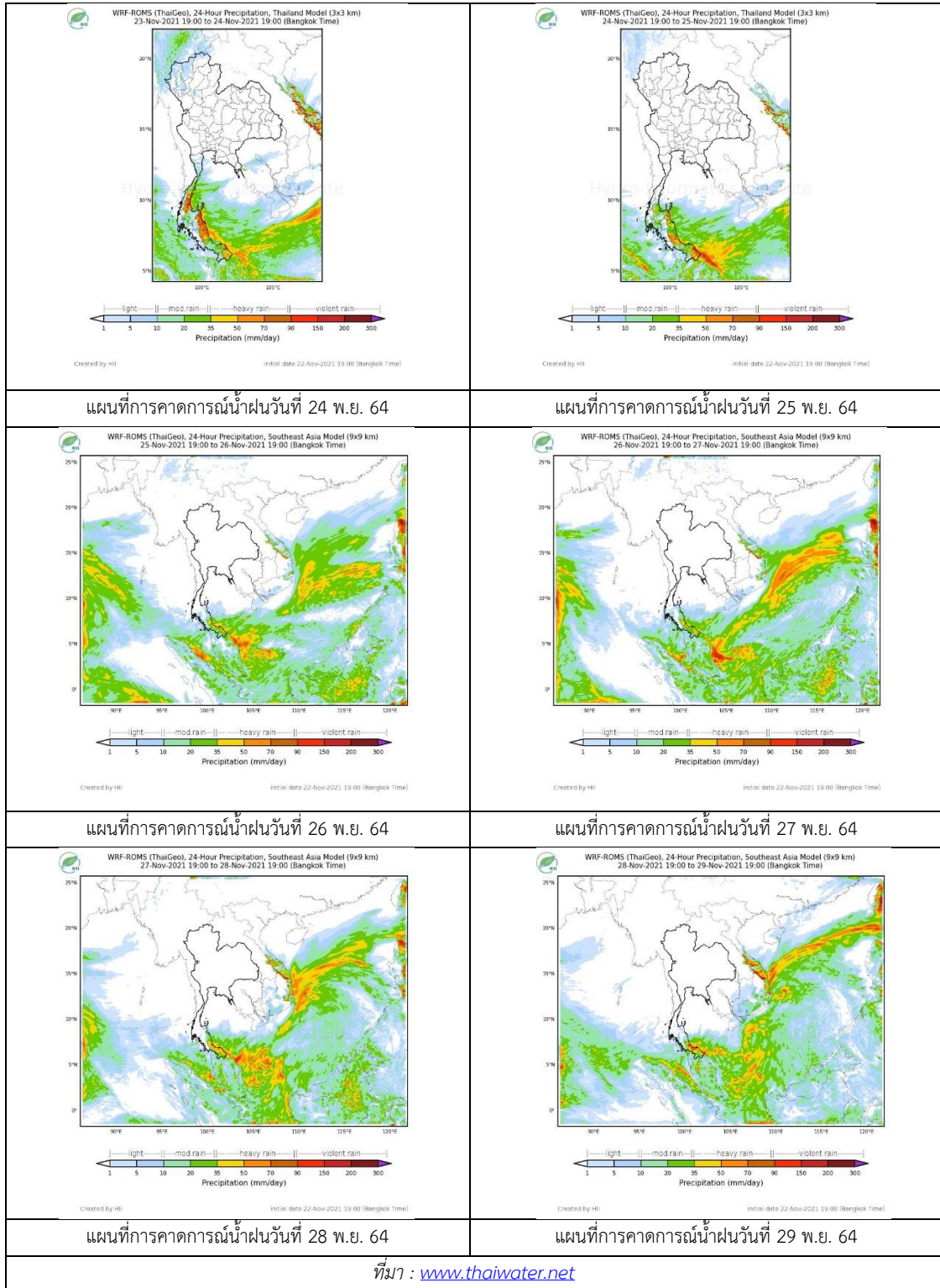


ภาพเรดาร์ตรวจอากาศ “ลำพูน”

ณ วันที่ 23 พฤศจิกายน 2564 เวลา 10.00 น.

(ที่มา : กรมอุตุนิยมวิทยา <https://weather.tmd.go.th/phs.php>)

สถานการณ์น้ำฝน (แผนภาพคาดการณ์ฝนล่วงหน้าความละเอียดสูง WRF-ROMS Model)





### 3) ข้อมูลปริมาณน้ำในลำน้ำ

สถานการณ์น้ำท่า ( 19 – 23 พ.ย. 2564 ที่มา: กรมชลประทาน)

| สถานี | แม่น้ำ | อำเภอ           | จังหวัด   | ระดับตลิ่ง               | ศูกร์      | เสาร์      | อาทิตย์    | จันทร์     | อังคาร     | แนวโน้ม<br>(เพิ่ม/<br>ลด) |
|-------|--------|-----------------|-----------|--------------------------|------------|------------|------------|------------|------------|---------------------------|
|       |        |                 |           | ปริมาณน้ำ<br>(ลบ.ม./วิ.) | 19<br>พ.ย. | 20<br>พ.ย. | 21<br>พ.ย. | 22<br>พ.ย. | 23<br>พ.ย. |                           |
| Y.14A | ยม     | ศรีสัชชา<br>ลัย | สุโขทัย   | 11.30                    | 1.94       | 1.92       | 1.90       | 1.88       | 1.85       | ลดลง                      |
|       |        |                 |           |                          | 14.98      | 14.10      | 13.27      | 12.49      | 11.40      |                           |
| Y.16  | ยม     | บางระกำ         | พิษณุโลก  | 7.30                     | 7.23       | 7.03       | 6.80       | 6.69       | 6.57       | ลดลง                      |
|       |        |                 |           | 207.00                   | ***        | ***        | ***        | ***        | ***        |                           |
| Y.5   | ยม     | โพทะเล          | พิจิตร    | 8.10                     | 6.90       | 6.79       | 6.67       | 6.57       | 6.48       | ลดลง                      |
|       |        |                 |           | 464.00                   | ***        | ***        | ***        | ***        | ***        |                           |
| N.60  | น่าน   | ตรอน            | อุตรดิตถ์ | 8.00                     | 0.25       | 0.25       | 0.28       | 0.29       | 0.39       | เพิ่มขึ้น                 |
|       |        |                 |           | 1990.00                  | 48.01      | 48.01      | 50.30      | 51.09      | 59.67      |                           |
| N.27A | น่าน   | พรหม<br>พิราม   | พิษณุโลก  | 8.64                     | 0.14       | 0.32       | -0.04      | 0.53       | 0.47       | ลดลง                      |
|       |        |                 |           | 1056.00                  | ***        | 50.10      | ***        | 59.26      | 56.49      |                           |
| N.7A  | น่าน   | บางมูล<br>นาก   | พิจิตร    | 10.37                    | 3.51       | 3.38       | 3.05       | 2.74       | 2.61       | ลดลง                      |
|       |        |                 |           | 1365.00                  | 271.00     | 261.20     | 236.40     | 203.20     | 190.60     |                           |

\*\*\* ยังไม่ได้รับรายงาน



สะพานพระแม่ย่า ต.ธานี อ.เมือง

จ.สุโขทัย (ลุ่มน้ำยม)

ปริมาณน้ำในลำน้ำในพื้นที่ลุ่มน้ำยม

(หมายเหตุ ที่มา : <http://mekhala.dwr.go.th/cctv/> )

### 4) สรุป

รายงานสถานการณ์น้ำลุ่มน้ำยมและน่านวันที่ 23 พฤศจิกายน 2564

- สถานการณ์น้ำในลุ่มน้ำยมอยู่ในภาวะปกติ ระดับน้ำในลำน้ำส่วนใหญ่มีแนวโน้มลดลง
- สถานการณ์น้ำในลุ่มน้ำน่านอยู่ในภาวะปกติ ระดับน้ำในลำน้ำส่วนใหญ่มีแนวโน้มลดลง

# รายงานสถานการณ์น้ำลุ่มน้ำเจ้าพระยา

## วันที่ 23 พฤศจิกายน 2564

### 1. สภาพภูมิอากาศ

ลักษณะอากาศทั่วไป (ที่มา: กรมอุตุนิยมวิทยา)

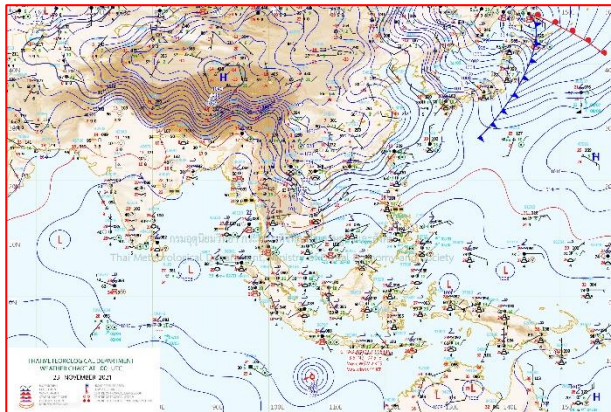
พยากรณ์อากาศ 24 ชั่วโมงข้างหน้า บริเวณความกดอากาศสูงหรือมวลอากาศเย็นกำลังค่อนข้างแรงระลอกใหม่จากประเทศจีนได้แผ่ลงมาปกคลุมบริเวณภาคตะวันออกเฉียงเหนือของประเทศไทยและทะเลจีนใต้แล้ว ทำให้บริเวณดังกล่าว อุณหภูมิลดลงอีก 2-3 องศาเซลเซียส และมีอากาศเย็นกับมีลมแรง สำหรับภาคเหนือ ภาคกลาง และภาคตะวันออกเฉียงเหนือยังคงมีฝนฟ้าคะนองบางแห่ง โดยอุณหภูมิลดลง 1-2 องศาเซลเซียส ขอให้ประชาชนบริเวณประเทศไทยตอนบนดูแลรักษาสุขภาพเนื่องจากสภาพอากาศที่เปลี่ยนแปลงไว้ด้วย

สำหรับมรสุมตะวันออกเฉียงเหนือที่พัดปกคลุมอ่าวไทยและภาคใต้เริ่มมีกำลังแรงขึ้น ทำให้ภาคใต้มีฝนเพิ่มขึ้นกับมีฝนตกหนักบางพื้นที่ ส่วนคลื่นลมบริเวณอ่าวไทยจะมีกำลังแรงขึ้น โดยอ่าวไทยมีคลื่นสูงประมาณ 2 เมตร บริเวณที่มีฝนฟ้าคะนองคลื่นสูงมากกว่า 2 เมตร ขอให้ชาวเรือเดินเรือด้วยความระมัดระวัง


สภาพอากาศภาคกลาง มีอากาศเย็นในตอนเช้ากับมีลมแรง โดยมีฝนฟ้าคะนองร้อยละ 10 ของพื้นที่ บริเวณจังหวัดกาญจนบุรี ราชบุรี สมุทรสาคร และสมุทรสงคราม และอุณหภูมิลดลง 1-2 องศาเซลเซียส อุณหภูมิต่ำสุด 21-23 องศาเซลเซียส อุณหภูมิสูงสุด 31-32 องศาเซลเซียส ลมตะวันออกเฉียงเหนือ ความเร็ว 10-20 กม./ชม.

ผลคาดการณ์ปริมาณน้ำฝนล่วงหน้า 1-7 วัน ภาคกลาง

ในช่วงวันที่ 23 - 29 พ.ย. 64 อากาศเย็นในตอนเช้า กับมีลมแรง โดยอุณหภูมิลดลง 2-4 องศาเซลเซียส อุณหภูมิต่ำสุด 19-23 องศาเซลเซียส อุณหภูมิสูงสุด 31-34 องศาเซลเซียส ลมตะวันออกเฉียงเหนือ ความเร็ว 10-25 กม./ชม.



แผนที่อากาศ วันที่ 23 พ.ย. 2564 เวลา 07.00 น.



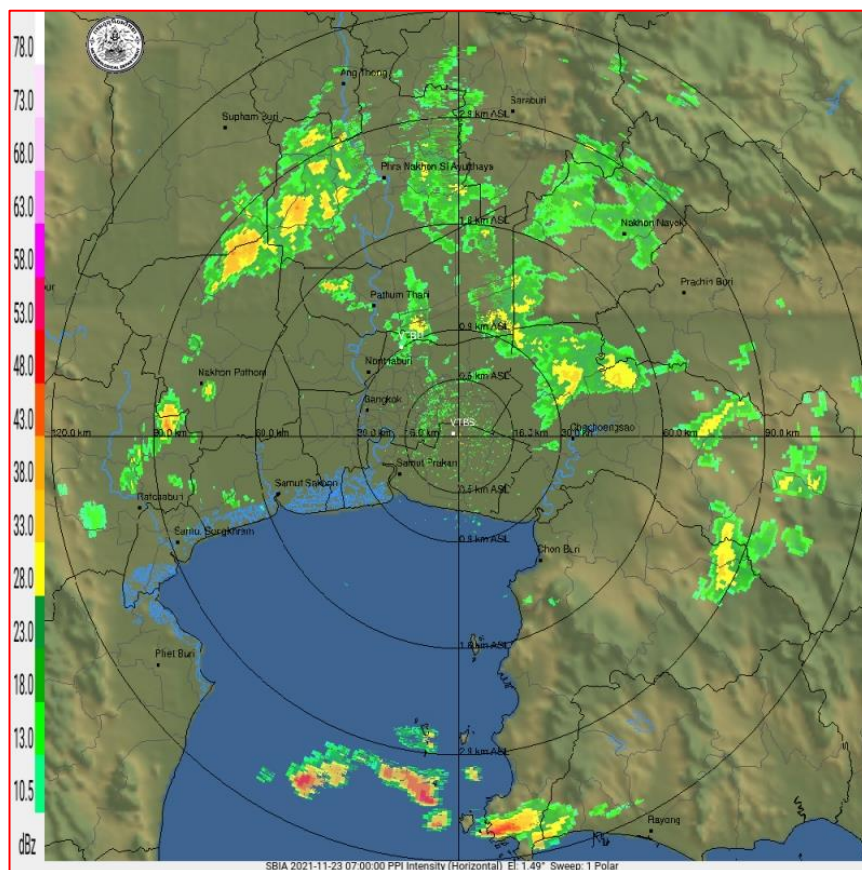
ภาพถ่ายจากดาวเทียม วันที่ 23 พ.ย. 2564

## 2. สถานการณ์ฝน

จากข้อมูลสถานการณ์ฝนในพื้นที่ลุ่มน้ำเจ้าพระยาของวันที่ 22 พฤศจิกายน 2564 จากกรมทรัพยากรน้ำ กรมอุตุนิยมวิทยา กรมชลประทาน และสถาบันสารสนเทศทรัพยากรน้ำ (องค์การมหาชน) พบว่ามีปริมาณฝนตกในพื้นที่ลุ่มน้ำเจ้าพระยา

ข้อมูลสถานการณ์ฝนในพื้นที่ลุ่มน้ำเจ้าพระยา ณ วันที่ 22 พฤศจิกายน 2564 เวลา 07.00 น.

| ลุ่มน้ำ  | จังหวัด*              | ปริมาณฝน<br>24 ชม.(มม.) |
|--|-----------------------|-------------------------|
| เจ้าพระยา  | นครสวรรค์             | ไม่มีฝน                 |
|  | พระนครศรีอยุธยา       | 6.1                     |
|  | ปทุมธานี (สกษ.)       | ไม่มีฝน                 |
|  | ลพบุรี                | ไม่มีฝน                 |
|  | กรุงเทพฯ (บางนา สกษ.) | ไม่มีฝน                 |
| หมายเหตุ “ - ” คือ ยังไม่ได้รับรายงาน, *จังหวัดมีพื้นที่ลุ่มน้ำมากกว่าร้อยละ 50 ขึ้นไป |                       |                         |

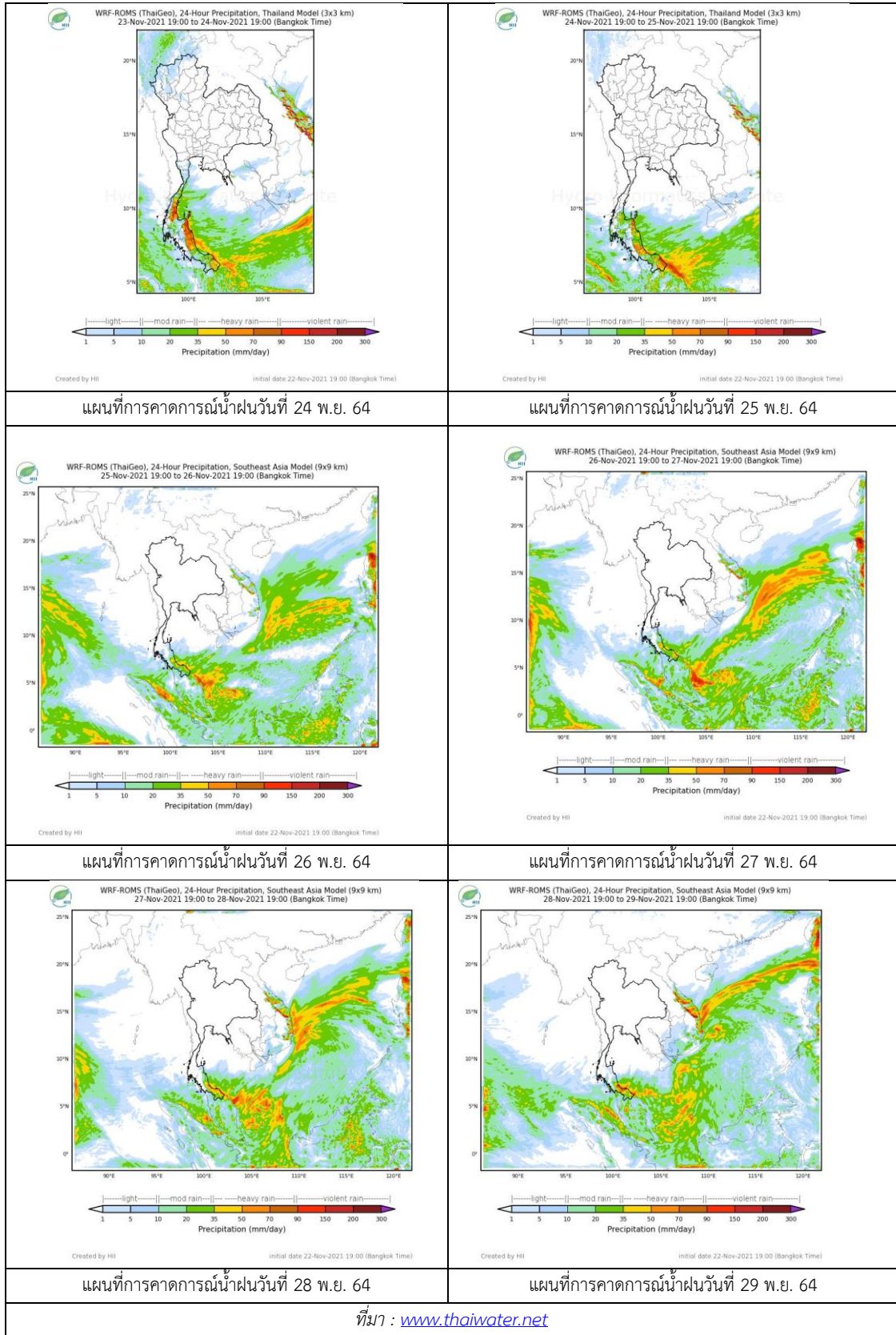


ภาพเรดาร์ตรวจอากาศ “สถานีสุวรรณภูมิ”

ณ วันที่ 23 พฤศจิกายน 2564 เวลา 14.00 น.

(ที่มา : กรมอุตุนิยมวิทยา <https://weather.tmd.go.th/phs.php>)

สถานการณ์น้ำฝน (แผนภาพคาดการณ์ฝนล่วงหน้าความละเอียดสูง WRF-ROMS Model)



### 3. ข้อมูลปริมาณน้ำในลำน้ำ

สถานการณ์น้ำท่า 19 – 23 พ.ย. 2564 (ที่มา: กรมชลประทาน)

| สถานี | แม่น้ำ    | อำเภอ               | จังหวัด             | ระดับตลิ่ง               | ศุกร์      | เสาร์      | อาทิตย์    | จันทร์     | อังคาร     | แนวโน้ม<br>(เพิ่ม/ลด) |
|-------|-----------|---------------------|---------------------|--------------------------|------------|------------|------------|------------|------------|-----------------------|
|       |           |                     |                     | ปริมาณน้ำ<br>(ลบ.ม./วิ.) | 19<br>พ.ย. | 20<br>พ.ย. | 21<br>พ.ย. | 22<br>พ.ย. | 23<br>พ.ย. |                       |
| C.2   | เจ้าพระยา | เมือง               | นครสวรรค์           | 26.20                    | 20.61      | 20.39      | 20.21      | 20.04      | 19.85      | ลดลง                  |
|       |           |                     |                     | 3590.00                  | 1107.00    | 1042.00    | 992.00     | 946.00     | 897.00     |                       |
| C.13  | เจ้าพระยา | สรรพยา              | ชัยนาท              | 16.34                    | 16.92      | 16.82      | 16.84      | 16.82      | 16.77      | ลดลง                  |
|       |           |                     |                     | 2840.00                  | 930.00     | 857.00     | 734.00     | 674.00     | 625.00     |                       |
| C.3   | เจ้าพระยา | เมือง<br>สิงห์บุรี  | สิงห์บุรี           | 13.40                    | 7.46       | 7.13       | 6.71       | 6.41       | 6.12       | ลดลง                  |
|       |           |                     |                     | 2900.00                  | 1023.00    | 946.00     | 852.00     | 787.00     | 727.00     |                       |
| C.35  | เจ้าพระยา | พระนคร<br>ศรีอยุธยา | พระนคร<br>ศรีอยุธยา | 4.58                     | 3.02       | 2.86       | 2.71       | 2.52       | 2.41       | ลดลง                  |
|       |           |                     |                     | 1179.00                  | 777.00     | 735.00     | 697.00     | 648.00     | 619.00     |                       |
| C.36  | เจ้าพระยา | บางบาล              | พระนคร<br>ศรีอยุธยา | 4.00                     | 3.67       | 3.48       | 3.27       | 3.03       | 2.82       | ลดลง                  |
|       |           |                     |                     | 420.00                   | 377.00     | 353.00     | 327.00     | 297.00     | 272.00     |                       |
| C.37  | เจ้าพระยา | บางบาล              | พระนคร<br>ศรีอยุธยา | 1.65                     | 3.20       | 3.05       | 2.87       | 2.67       | 2.50       | ลดลง                  |
|       |           |                     |                     | 44.00                    | 113.00     | 105.00     | 95.00      | 85.00      | 77.00      |                       |

\*\*\* ยังไม่ได้รับรายงาน



Muang, Samutprakarn 884 kbit/s 2021-11-23 14:51:56

ศาลากลางสมุทรปราการ

ต.ปากน้ำ จ.สมุทรปราการ (ลุ่มน้ำเจ้าพระยา)



Bantaydong, Samchok, Patunthani 6240 bit/s 2021-11-23 14:17:22

บ้านท้ายดง ต.บางกระป๋อง อ.สามโคก

จ.ปทุมธานี (ลุ่มน้ำเจ้าพระยา)

ปริมาณน้ำในลำน้ำในพื้นที่ลุ่มน้ำเจ้าพระยา

(หมายเหตุ ที่มา : <http://mekhala.dwr.go.th/cctv/> )

### 4. สรุป

รายงานสถานการณ์น้ำลุ่มน้ำเจ้าพระยาวันที่ 23 พฤศจิกายน 2564

- สถานการณ์น้ำในลุ่มน้ำเจ้าพระยาอยู่ในภาวะปกติ ระดับน้ำในลำน้ำส่วนใหญ่มีแนวโน้มลดลง

# รายงานสถานการณ์น้ำลุ่มน้ำบางปะกง-ปราจีนบุรี

## วันที่ 23 พฤศจิกายน 2564

### 1) สภาพภูมิอากาศ (ที่มา : กรมอุตุนิยมวิทยา)

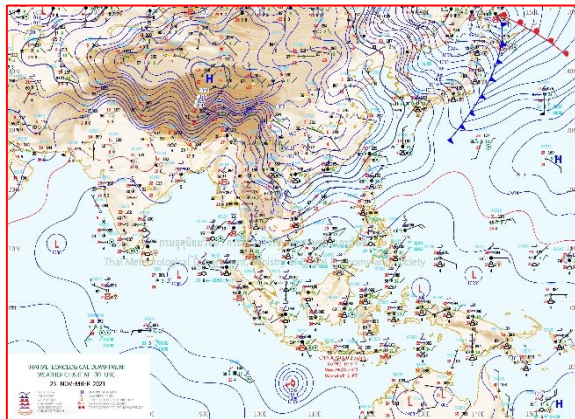
#### ลักษณะอากาศทั่วไป

พยากรณ์อากาศ 24 ชั่วโมงข้างหน้า บริเวณความกดอากาศสูงกำลังค่อนข้างแรงระลอกใหม่ประเทศจีนได้แผ่ลงมาปกคลุมถึงปกคลุมภาคตะวันออกเฉียงเหนือตอนบนของประเทศไทยและทะเลจีนใต้ ทำให้บริเวณดังกล่าวอุณหภูมิจะลดลงอีก 2-3 องศาเซลเซียส และมีอากาศเย็นถึงหนาวกับมีลมแรง โดยมีฝนฟ้าคะนองบางแห่งทางตอนล่างของภาค สำหรับภาคเหนือ ภาคกลาง และภาคตะวันออกเฉียงเหนือ ยังคงมีฝนฟ้าคะนองบางแห่ง และอุณหภูมิลดลง 1-3 องศาเซลเซียส


สำหรับมรสุมตะวันออกเฉียงเหนือที่พัดปกคลุมอ่าวไทยและภาคใต้เริ่มมีกำลังแรงขึ้น ทำให้ภาคใต้มีฝนเพิ่มขึ้นกับมีฝนตกหนักบางพื้นที่ ส่วนคลื่นลมบริเวณอ่าวไทยจะมีกำลังแรงขึ้นในวันที่ 23 พ.ย. 64 โดยอ่าวไทยมีคลื่นสูงประมาณ 2 เมตร

#### สภาพอากาศภาคตะวันออกเฉียงเหนือ

เมฆเป็นส่วนมาก กับมีฝนฟ้าคะนองร้อยละ 20 ของพื้นที่ บริเวณจังหวัดนครนายก ปราจีนบุรี สระแก้ว ชลบุรี ระยอง จันทบุรี และตราด และอุณหภูมิลดลง 1-2 องศาเซลเซียส อุณหภูมิต่ำสุด 23-25 องศาเซลเซียส อุณหภูมิสูงสุด 32-34 องศาเซลเซียส ลมตะวันออกเฉียงเหนือ ความเร็ว 15-35 กม./ชม. ทะเลมีคลื่นสูงประมาณ 1 เมตร ห่างฝั่งคลื่นสูง 1-2 เมตร



แผนที่อากาศวันที่ 23 พ.ย. 2564 เวลา 07.00 น.



ภาพถ่ายจากดาวเทียมวันที่ 23 พ.ย. 2564 เวลา 09.00 น.

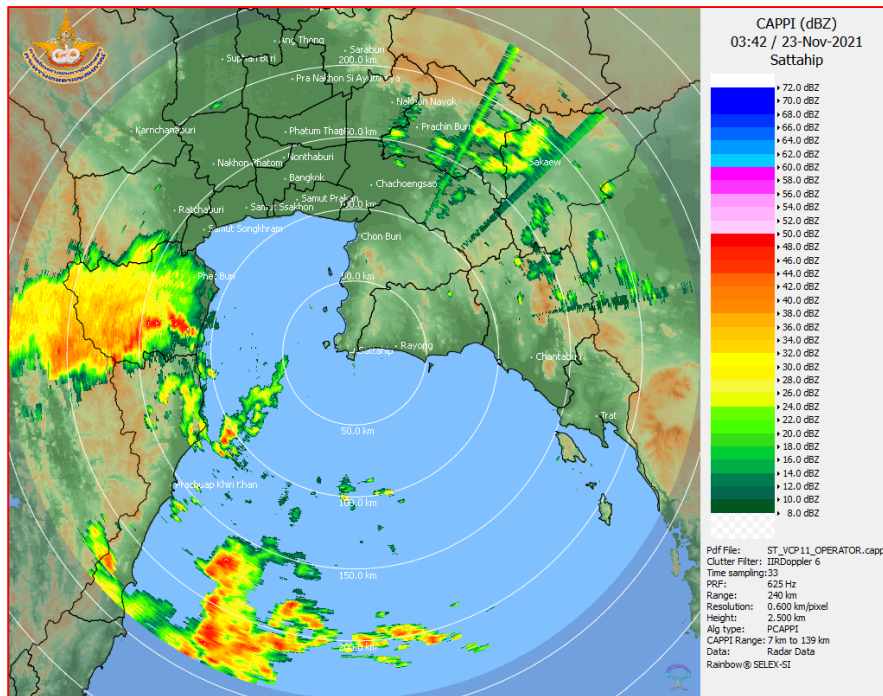
### 2) สถานการณ์ฝน

จากข้อมูลสถานการณ์ฝนในพื้นที่ลุ่มน้ำบางปะกง-ปราจีนบุรี ของวันที่ 23 พฤศจิกายน 2564 จากกรมอุตุนิยมวิทยา สถาบันสารสนเทศทรัพยากรน้ำ (องค์การมหาชน) กรมชลประทาน และกรมทรัพยากรน้ำพบว่า มีฝนตกเล็กน้อย บริเวณอำเภอสนมชัยเขต จังหวัดฉะเชิงเทรา โดยมีปริมาณฝน 0.3 มม.

ข้อมูลสถานการณ์ฝนในพื้นที่ลุ่มน้ำบางปะกง-ปราจีนบุรี ณ วันที่ 23 พฤศจิกายน 2564  
(ข้อมูลจากกรมอุตุนิยมวิทยา เวลา 07.00 น.)

| ลำดับ | พื้นที่                    | ปริมาณฝน (มม.) |
|-------|----------------------------|----------------|
| 1     | อ.สนามชัยเขต จ.ฉะเชิงเทรา  | 0.3            |
| 2     | อ.กบินทร์บุรี จ.ปราจีนบุรี | “ฝ”            |

หมายเหตุ “ฝ” คือ ฝนวัดปริมาณไม่ได้ (ต่ำกว่า 0.1 มิลลิเมตร), “\*” คือ ไม่ได้รับข้อมูล



ภาพเรดาร์ตรวจอากาศ “สถานีสัตหีบ”  
ณ วันที่ 23 พฤศจิกายน 2564 เวลา 10.42 น.  
(ที่มา : กรมอุตุนิยมวิทยา)

สถานการณ์น้ำฝน

|  |  |
|--|--|
| <p>WRF-ROMS (ThaiGeo), 24-Hour Precipitation, Thailand Model (3x3 km)<br/>22-Nov-2021 19:00 to 23-Nov-2021 19:00 (Bangkok Time)</p> <p>Created by HII      initial date 22-Nov-2021 19:00 (Bangkok Time)</p>       | <p>WRF-ROMS (ThaiGeo), 24-Hour Precipitation, Thailand Model (3x3 km)<br/>23-Nov-2021 19:00 to 24-Nov-2021 19:00 (Bangkok Time)</p> <p>Created by HII      initial date 23-Nov-2021 19:00 (Bangkok Time)</p>       |
| <p>แผนที่การคาดการณ์น้ำฝนวันที่ 23 พ.ย. 64</p>   | <p>แผนที่การคาดการณ์น้ำฝนวันที่ 24 พ.ย. 64</p>   |
| <p>WRF-ROMS (ThaiGeo), 24-Hour Precipitation, Thailand Model (3x3 km)<br/>24-Nov-2021 19:00 to 25-Nov-2021 19:00 (Bangkok Time)</p> <p>Created by HII      initial date 24-Nov-2021 19:00 (Bangkok Time)</p>       | <p>WRF-ROMS (ThaiGeo), 24-Hour Precipitation, Southeast Asia Model (9x9 km)<br/>25-Nov-2021 19:00 to 26-Nov-2021 19:00 (Bangkok Time)</p> <p>Created by HII      initial date 25-Nov-2021 19:00 (Bangkok Time)</p> |
| <p>แผนที่การคาดการณ์น้ำฝนวันที่ 25 พ.ย. 64</p>   | <p>แผนที่การคาดการณ์น้ำฝนวันที่ 26 พ.ย. 64</p>   |
| <p>WRF-ROMS (ThaiGeo), 24-Hour Precipitation, Southeast Asia Model (9x9 km)<br/>26-Nov-2021 19:00 to 27-Nov-2021 19:00 (Bangkok Time)</p> <p>Created by HII      initial date 26-Nov-2021 19:00 (Bangkok Time)</p> | <p>WRF-ROMS (ThaiGeo), 24-Hour Precipitation, Southeast Asia Model (9x9 km)<br/>27-Nov-2021 19:00 to 28-Nov-2021 19:00 (Bangkok Time)</p> <p>Created by HII      initial date 27-Nov-2021 19:00 (Bangkok Time)</p> |
| <p>แผนที่การคาดการณ์น้ำฝนวันที่ 27 พ.ย. 64</p>   | <p>แผนที่การคาดการณ์น้ำฝนวันที่ 28 พ.ย. 64</p>   |
| <p>ที่มา : <a href="http://www.thaiwater.net">www.thaiwater.net</a></p>  |  |
| <p>ผลการคาดการณ์ปริมาณฝนล่วงหน้า</p>   |  |



3) ข้อมูลปริมาณน้ำในลำน้ำ

สถานการณ์น้ำท่า (19 – 23 พ.ย. 64 ที่มา : กรมชลประทาน เวลา 06.00 น.)

| สถานี   | อำเภอ           | จังหวัด    | ลุ่มน้ำ    | ระดับ                              | ศุกร์ | เสาร์ | อาทิตย์ | จันทร์ | อังคาร | แนวโน้ม<br>(เพิ่ม/<br>ลด) |
|---------|-----------------|------------|------------|------------------------------------|-------|-------|---------|--------|--------|---------------------------|
|         |                 |            |            | ตลิ่ง(ม.)                          | 19    | 20    | 21      | 22     | 23     |                           |
|         |                 |            |            | ความจุ<br>ลำน้ำ<br>(ลบ.ม./<br>วิ.) | พ.ย.  | พ.ย.  | พ.ย.    | พ.ย.   | พ.ย.   |                           |
| Kgt.19A | เกาะ<br>จันทร์  | ชลบุรี     | บางปะกง    | 4.8                                | 1.57  | 1.68  | 1.58    | 1.58   | 1.57   | ลดลง                      |
|         |                 |            |            | 83.95                              | 1.05  | 2.00  | 1.13    | 1.13   | 1.05   |                           |
| Kgt.30  | เทศบาล<br>เมือง | ฉะเชิงเทรา | บางปะกง    | 1.70                               | 0.97  | 0.88  | 0.71    | 0.22   | -0.04  | ลดลง                      |
|         |                 |            |            | น้ำหนุน                            | *     | *     | *       | *      | *      |                           |
| Ny.1B   | เมือง           | นครนายก    | บางปะกง    | 8.81                               | 4.50  | 4.47  | 4.38    | 4.38   | 4.35   | ลดลง                      |
|         |                 |            |            | 246.90                             | 13.00 | 12.40 | 10.60   | 10.60  | 10.00  |                           |
| Ny.3    | บ้านนา          | นครนายก    | บางปะกง    | 6.26                               | 4.04  | 4.03  | 4.03    | 4.03   | 4.03   | ทรงตัว                    |
|         |                 |            |            | 80.10                              | 6.80  | 6.60  | 6.60    | 6.60   | 6.60   |                           |
| Ny.4    | เมือง           | ปราจีนบุรี | บางปะกง    | 3.34                               | 0.45  | 0.55  | 0.55    | 0.54   | 0.50   | ลดลง                      |
|         |                 |            |            | 185.00                             | 1.50  | 3.00  | 3.00    | 2.80   | 2.00   |                           |
| Ny.7    | เมือง           | นครนายก    | บางปะกง    | 6.56                               | 4.54  | 4.49  | 4.37    | 4.42   | 4.38   | ลดลง                      |
|         |                 |            |            | *                                  | *     | *     | *       | *      | *      |                           |
| Kgt.1   | เมือง           | ปราจีนบุรี | ปราจีนบุรี | 4.13                               | 0.63  | 0.63  | 0.69    | 0.67   | 0.73   | เพิ่มขึ้น                 |
|         |                 |            |            | 774.00                             | *     | *     | *       | *      | *      |                           |
| Kgt.3   | กบินทร์<br>บุรี | ปราจีนบุรี | ปราจีนบุรี | 8.79                               | 2.24  | 2.15  | 2.09    | 2.09   | 2.06   | ลดลง                      |
|         |                 |            |            | 519.00                             | 70.60 | 67.00 | 64.60   | 64.60  | 63.40  |                           |
| Kgt.6   | ศรีมหา<br>โพธิ์ | ปราจีนบุรี | ปราจีนบุรี | 7.10                               | 1.46  | 1.42  | 1.45    | 1.43   | 1.44   | เพิ่มขึ้น                 |
|         |                 |            |            | -                                  | *     | *     | *       | *      | *      |                           |
| Kgt.9   | เขา<br>ฉกรรจ์   | สระแก้ว    | ปราจีนบุรี | 10.00                              | 3.88  | 3.95  | 3.92    | 3.89   | 3.87   | ลดลง                      |
|         |                 |            |            | 483.30                             | 12.00 | 15.20 | 13.60   | 12.40  | 11.60  |                           |
| Kgt.10  | เมือง           | สระแก้ว    | ปราจีนบุรี | 11.00                              | 5.74  | 5.75  | 5.77    | 5.74   | 5.73   | ลดลง                      |
|         |                 |            |            | 300.00                             | 12.60 | 13.00 | 13.80   | 12.60  | 12.20  |                           |
| Kgt.13A | กบินทร์<br>บุรี | ปราจีนบุรี | ปราจีนบุรี | 16.17                              | 7.78  | 7.72  | 7.76    | 7.74   | 7.66   | ลดลง                      |
|         |                 |            |            | 448.90                             | 24.40 | 22.60 | 23.80   | 23.20  | 21.20  |                           |
| Kgt.14  | นาดี            | ปราจีนบุรี | ปราจีนบุรี | 7.06                               | 1.45  | 1.45  | 1.41    | 1.41   | 1.40   | ลดลง                      |
|         |                 |            |            | 370.50                             | 1.50  | 1.50  | 1.10    | 1.10   | 1.00   |                           |

หมายเหตุ\* ไม่ได้รับข้อมูล

ปริมาณน้ำในลำน้ำในพื้นที่ลุ่มน้ำบางปะกง-ปราจีนบุรี วันที่ 23 พฤศจิกายน 2564



สถานีเซิงสะพานฉะเชิงเทรา ต.หน้าเมือง อ.เมือง จ.ฉะเชิงเทรา  
(ลุ่มน้ำบางปะกง – แม่น้ำบางปะกง)

4) สรุป

- สถานการณ์น้ำในลุ่มน้ำบางปะกง อยู่ในภาวะปกติ และระดับน้ำในลำน้ำส่วนใหญ่มีแนวโน้มลดลง
- สถานการณ์น้ำในลุ่มน้ำปราจีนบุรี อยู่ในภาวะปกติ และระดับน้ำในลำน้ำส่วนใหญ่มีแนวโน้มลดลง

# รายงานสถานการณ์น้ำลุ่มน้ำทะเลสาบสงขลา

## วันที่ 23 พฤศจิกายน 2564

### 1. สภาพภูมิอากาศ

#### ลักษณะอากาศทั่วไป (ที่มา: กรมอุตุนิยมวิทยา)

พยากรณ์อากาศ 24 ชั่วโมงข้างหน้า บริเวณความกดอากาศสูงกำลังค่อนข้างแรงระลอกใหม่ประเทศจีนได้แผ่ลงมาปกคลุมถึงปกคลุมภาคตะวันออกเฉียงเหนือตอนบนของประเทศไทยและทะเลจีนใต้ ทำให้บริเวณดังกล่าวอุณหภูมิจะลดลงอีก 2-3 องศาเซลเซียส และมีอากาศเย็นถึงหนาวกับมีลมแรง โดยมีฝนฟ้าคะนอง

บางแห่งทางตอนล่างของภาค สำหรับภาคเหนือ ภาคกลาง และภาคตะวันออกเฉียงเหนือ ยังคงมีฝนฟ้าคะนองบางแห่ง และอุณหภูมิจะลดลง 1-3 องศาเซลเซียส ขอให้ประชาชนบริเวณประเทศไทยตอนบนดูแลสุขภาพเนื่องจากสภาพอากาศที่เปลี่ยนแปลงไว้ด้วย

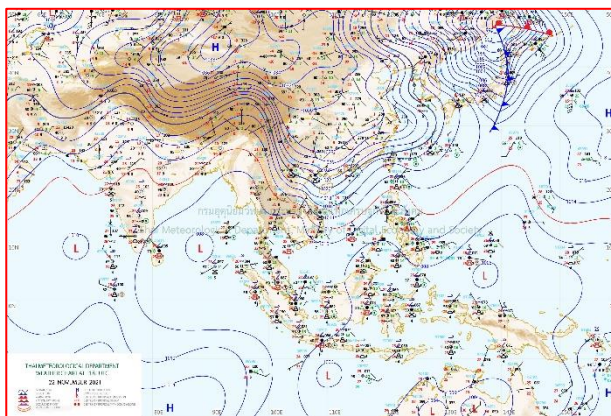
สำหรับมรสุมตะวันออกเฉียงเหนือที่พัดปกคลุมอ่าวไทยและภาคใต้เริ่มมีกำลังแรงขึ้น ทำให้ภาคใต้มีฝนเพิ่มขึ้นกับมีฝนตกหนักบางพื้นที่ ส่วนคลื่นลมบริเวณอ่าวไทยจะมีกำลังแรงขึ้นในวันที่ 23 พ.ย. 64 โดย

อ่าวไทยมีคลื่นสูงประมาณ 2 เมตร บริเวณที่มีฝนฟ้าคะนองคลื่นสูงมากกว่า 2 เมตร ขอให้ชาวเรือเดินเรือด้วยความระมัดระวัง


**สภาพอากาศภาคใต้ (ฝั่งตะวันออก)** มีฝนฟ้าคะนองร้อยละ 60 ของพื้นที่ กับมีฝนตกหนักบางแห่ง บริเวณจังหวัดสุราษฎร์ธานี นครศรีธรรมราช พัทลุง และสงขลา อุณหภูมิต่ำสุด 24-25 องศาเซลเซียส อุณหภูมิสูงสุด 29-33 องศาเซลเซียส ลมตะวันออกเฉียงเหนือ ความเร็ว 15-35 กม./ชม. ทะเลมีคลื่นสูง 1-2 เมตร บริเวณที่มีฝนฟ้าคะนองคลื่นสูงมากกว่า 2 เมตร

#### ผลคาดการณ์ปริมาณน้ำฝนล่วงหน้า 1-7 วัน ภาคใต้ (ฝั่งตะวันออก)

ส่วนในช่วงวันที่ 23 - 28 พ.ย. 64 มีฝนฟ้าคะนอง ร้อยละ 60-70 ของพื้นที่ กับมีฝนตกหนักบางแห่ง อุณหภูมิต่ำสุด 21-25 องศาเซลเซียส อุณหภูมิสูงสุด 30-34 องศาเซลเซียส ลมตะวันออกเฉียงเหนือ ความเร็ว 20-40 กม./ชม. ทะเลมีคลื่นสูง 2-3 เมตร บริเวณที่มีฝนฟ้าคะนองคลื่นสูงมากกว่า 3 เมตร



แผนที่อากาศ วันที่ 23 พ.ย. 2564 เวลา 01.00 น.



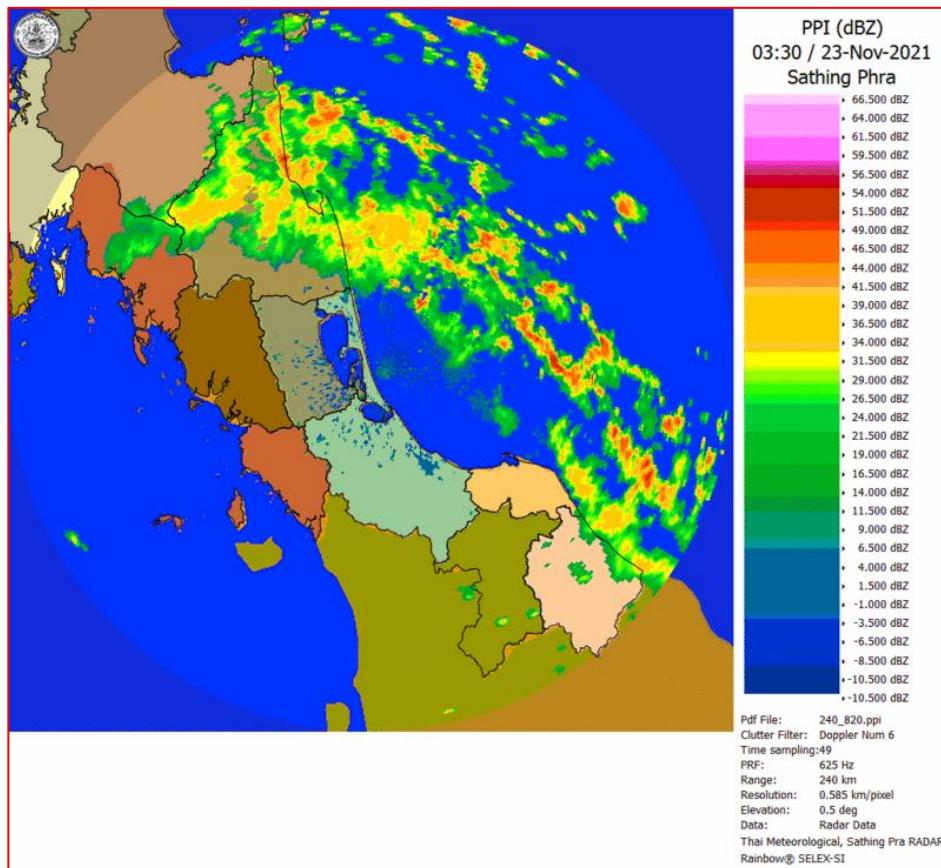
ภาพถ่ายจากดาวเทียม วันที่ 23 พ.ย. 2564

### สถานการณ์ฝน

จากข้อมูลสถานการณ์ฝนในพื้นที่ลุ่มน้ำทะเลสาบสงขลา ภาคใต้ (ฝั่งตะวันออก) ของวันที่ 22 พฤศจิกายน 2564 จากกรมทรัพยากรน้ำ กรมอุตุนิยมวิทยา กรมชลประทาน และสถาบันสารสนเทศทรัพยากรน้ำ (องค์การมหาชน) พบว่า มีฝนตกในพื้นที่ลุ่มน้ำทะเลสาบสงขลา

ข้อมูลสถานการณ์ฝนในพื้นที่ลุ่มน้ำทะเลสาบสงขลา ณ วันที่ 22 พฤศจิกายน 2564 เวลา 07.00 น.

| ลุ่มน้ำ  | จังหวัด*             | ปริมาณฝน<br>24 ชม.(มม.) |
|--|----------------------|-------------------------|
| ทะเลสาบ  | นครศรีธรรมราช        | 17.9                    |
| สงขลา  | พัทลุง สกษ.<br>สงขลา | 24.4<br>-               |
| หมายเหตุ “ - ” คือ ยังไม่ได้รับรายงาน, *จังหวัดมีพื้นที่ลุ่มน้ำมากกว่าร้อยละ 50 ขึ้นไป |                      |                         |

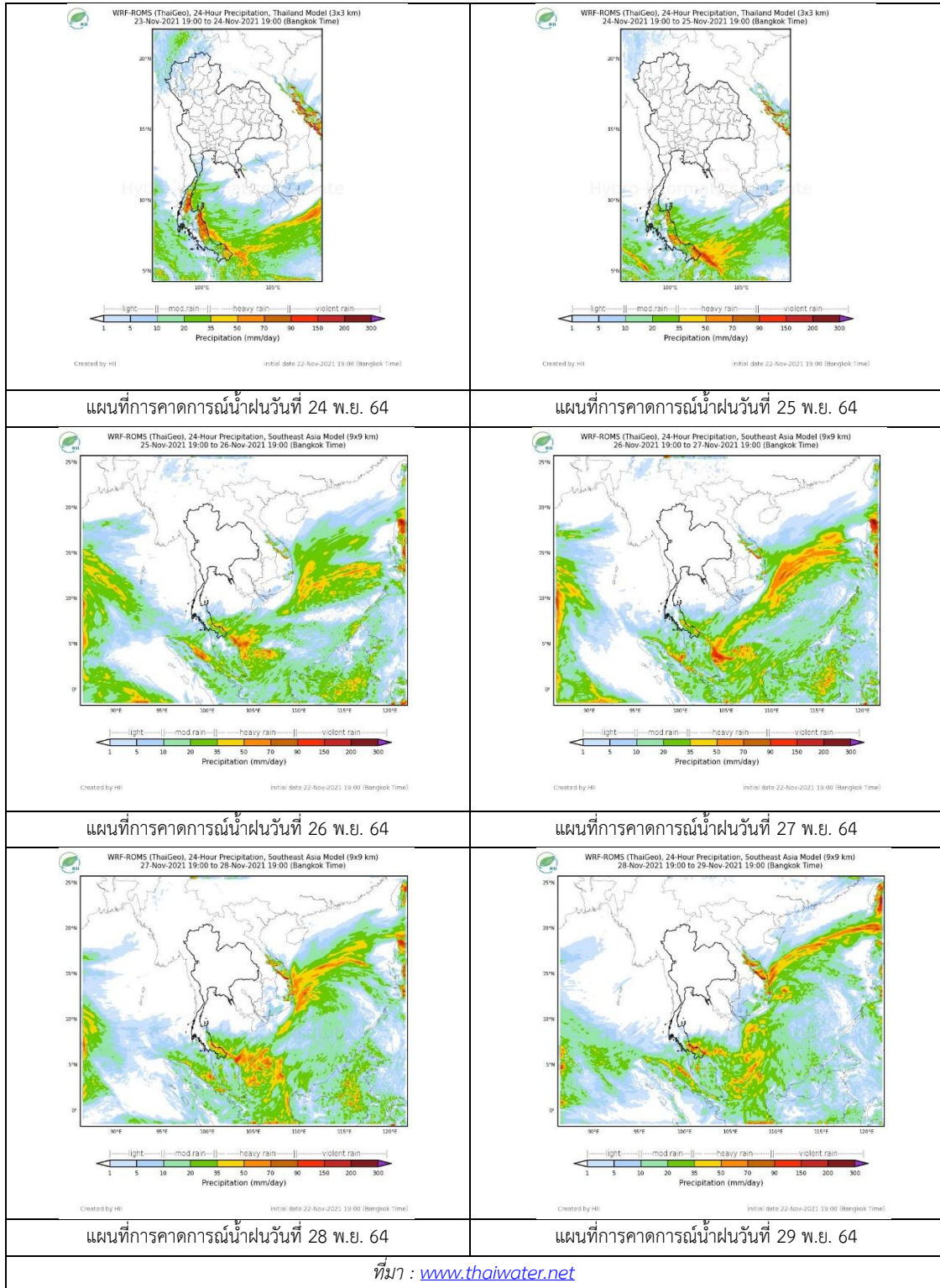


ภาพเรดาร์ตรวจอากาศ “สathingพระ”

ณ วันที่ 23 พฤศจิกายน 2564 เวลา 10.30 น.

(ที่มา : กรมอุตุนิยมวิทยา <https://weather.tmd.go.th/phs.php>)

### สถานการณ์น้ำฝน (แผนภาพคาดการณ์ฝนล่วงหน้าความละเอียดสูง WRF-ROMS Model)



## 2. ข้อมูลปริมาณน้ำในลำน้ำ

สถานการณ์น้ำท่า ( 19 – 23 พ.ย. 2564 ที่มา: กรมชลประทาน)

| สถานี  | ลุ่มน้ำ      | อำเภอ           | จังหวัด | ระดับน้ำ-ม.                                | ศุกร์      | เสาร์      | อาทิตย์    | จันทร์     | อังคาร     | แนวโน้ม<br>(เพิ่ม/ลด) |
|--------|--------------|-----------------|---------|--|------------|------------|------------|------------|------------|-----------------------|
|        |              |                 |         | ปริมาณน้ำ-ลบ.<br>ม./วิ.<br>(ระดับเตือนภัย) | 19<br>พ.ย. | 20<br>พ.ย. | 21<br>พ.ย. | 22<br>พ.ย. | 23<br>พ.ย. |                       |
| X.170  | ทะเลสาบสงขลา | ศรีนครินทร์     | พัทลุง  | 25.20                                      | 21.13      | 21.09      | 21.07      | 21.06      | 21.08      | เพิ่มขึ้น             |
|        |              |                 |         | 290.00                                     | 19.20      | 17.60      | 16.80      | 16.40      | 17.20      |                       |
| X.265  | ทะเลสาบสงขลา | เมือง           | พัทลุง  | 8.00                                       | 6.62       | 6.88       | 6.86       | 6.87       | 6.70       | ลดลง                  |
|        |              |                 |         | -  | -          | -          | -          | -          | -          |                       |
| X.44   | ทะเลสาบสงขลา | หาดใหญ่         | สงขลา   | 7.40                                       | 2.37       | 2.380      | 2.50       | 2.06       | 1.77       | ลดลง                  |
|        |              |                 |         | 534.00                                     | 96.50      | 97.00      | 103.00     | 82.40      | 70.80      |                       |
| X.90   | ทะเลสาบสงขลา | คลองหอย<br>โข่ง | สงขลา   | 9.53                                       | 5.22       | 5.57       | 5.63       | 4.68       | 3.95       | ลดลง                  |
|        |              |                 |         | 908.00                                     | 169.60     | 199.30     | 205.00     | 131.60     | 87.00      |                       |
| X.173A | ทะเลสาบสงขลา | สะเดา           | สงขลา   | 16.13                                      | 14.65      | 14.96      | 14.89      | 14.36      | 14.04      | ลดลง                  |
|        |              |                 |         | 259.00                                     | 113.00     | 136.30     | 130.70     | 96.70      | 83.10      |                       |
| X.174  | ทะเลสาบสงขลา | หาดใหญ่         | สงขลา   | 8.88                                       | 5.23       | 4.96       | 4.86       | 4.75       | 5.03       | เพิ่มขึ้น             |
|        |              |                 |         | 210.60                                     | 17.25      | 10.70      | 8.70       | 6.50       | 12.25      |                       |

## 3. สรุป

สถานการณ์น้ำในลุ่มน้ำทะเลสาบสงขลาประจำวันที่ 23 พฤศจิกายน 2564

สถานการณ์น้ำในลำน้ำโดยทั่วไปอยู่ในภาวะปกติ ระดับน้ำในลำน้ำส่วนใหญ่มีแนวโน้มลดลงและเพิ่มขึ้น

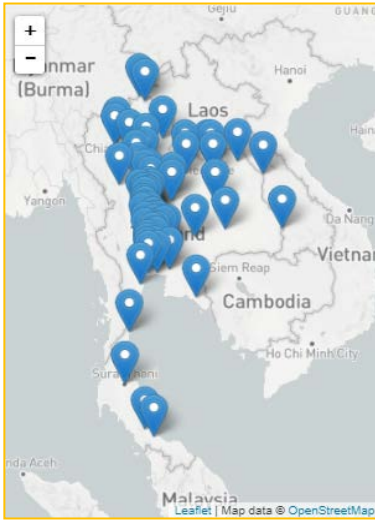
รายงานระดับน้ำจากกล้อง  
CCTV





## รายงานระดับน้ำจากกล้อง CCTV

ณ. วันที่ 23 พฤศจิกายน พ.ศ. 2564



### สรุปสถานการณ์น้ำในลำน้ำสายหลัก

สะพานพระแม่ย่า - อ.เมือง จ.สุโขทัย (ลุ่มน้ำยม) สถานการณ์น้ำปกติ

แม่ น้ำเลย อ.เมือง จ.เลย (ลุ่มน้ำโขง) สถานการณ์น้ำปกติ

บ้านท้ายดง อ.สามโคก จ.ปทุมธานี (ลุ่มน้ำเจ้าพระยา) สถานการณ์น้ำปกติ

สะพานบุญรัตน์ประชาชนอุทัย อ.สามพราน จ.นครปฐม (ลุ่มน้ำท่าจีน) สถานการณ์น้ำปกติ

สถานีอุตะภาคตอนล่าง - อ.หาดใหญ่ จ.สงขลา (ลุ่มน้ำทะเลสาบสงขลา) สถานการณ์น้ำปกติ

สถานีบ้านบางแก้ว - อ.บรรพตพิสัย จ.นครสวรรค์ (ลุ่มน้ำปิง-วัง-สะแกกรัง-ป่าสัก) สถานการณ์น้ำปกติ

สะพานบ้านปางหมู อ.เมือง จ.แม่ฮ่องสอน (ลุ่มน้ำสาละวิน) สถานการณ์น้ำปกติ

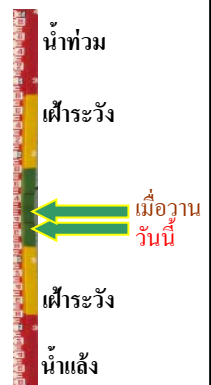
สะพานแควใหญ่ อ.เมือง จ.กาญจนบุรี (ลุ่มน้ำแม่กลอง) สถานการณ์น้ำปกติ

### สะพานพระแม่ย่า - อ.เมือง จ.สุโขทัย (ลุ่มน้ำยม)



|                  |       |        |
|------------------|-------|--------|
| ระดับน้ำปัจจุบัน | 48.46 | ม.รทก. |
| ระดับตลิ่งต่ำสุด | 48.59 | ม.รทก. |
| ระดับท้องน้ำ     | -     | ม.รทก. |

### สะพานบางระกำ - อ.บางระกำ จ.พิษณุโลก (ลุ่มน้ำยม)



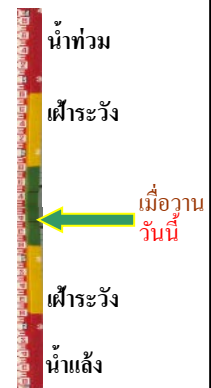
|                             |       |        |
|-----------------------------|-------|--------|
| ระดับน้ำปัจจุบันต่ำกว่าสถาพ |       |        |
| ระดับตลิ่งต่ำสุด            | 31.73 | ม.รทก. |
| ระดับท้องน้ำ                | -     | ม.รทก. |

### บ้านทับกฤช - อ.ชุมแสง จ.นครสวรรค์ (ทับกฤชใต้) (ลุ่มน้ำน่าน)



|                             |       |        |
|-----------------------------|-------|--------|
| ระดับน้ำปัจจุบันต่ำกว่าสถาพ |       |        |
| ระดับตลิ่งต่ำสุด            | 22.28 | ม.รทก. |
| ระดับท้องน้ำ                | 13.28 | ม.รทก. |

### สถานีแม่ น้ำเลย - อ.เมือง จ.เลย (ลุ่มน้ำโขง)



|                             |   |        |
|-----------------------------|---|--------|
| ระดับน้ำปัจจุบันต่ำกว่าสถาพ |   |        |
| ระดับตลิ่งต่ำสุด            | - | ม.รทก. |
| ระดับท้องน้ำ                | - | ม.รทก. |



วัดศรีชมพูนงค์ค้อ - อ.ท่าบ่อ จ.หนองคาย  
(ห้วยโสมง/โขงอีสาน)



|                  |        |        |
|------------------|--------|--------|
| ระดับน้ำปัจจุบัน | 166.00 | ม.รทก. |
| ระดับตลิ่งต่ำสุด | 167.09 | ม.รทก. |
| ระดับท่อน้ำ      | 156.60 | ม.รทก. |

บ้านเหล่านกขุม - อ.เมือง จ.ขอนแก่น  
(ลุ่มน้ำชี)



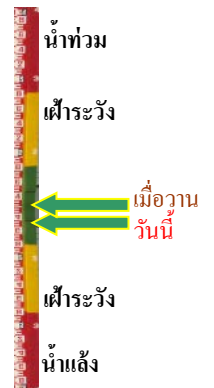

|                  |                   |        |
|------------------|-------------------|--------|
| ระดับน้ำปัจจุบัน | สภาพอ่านค่าไม่ได้ |        |
| ระดับตลิ่งต่ำสุด | 149.71            | ม.รทก. |
| ระดับท่อน้ำ      | 141.00            | ม.รทก. |

สะพานเดชาติวงศ์ - อ.เมือง จ.นครสวรรค์  
(ลุ่มน้ำเจ้าพระยา)



|                  |       |        |
|------------------|-------|--------|
| ระดับน้ำปัจจุบัน | 15.75 | ม.รทก. |
| ระดับตลิ่งต่ำสุด | 23.22 | ม.รทก. |
| ระดับท่อน้ำ      | 11.15 | ม.รทก. |

วัดโคกจันทร์ - อ.สรรพยา จ.ชัยนาท  
(ลุ่มน้ำเจ้าพระยา)



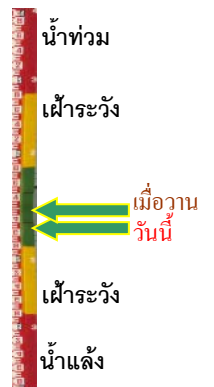
|                  |             |        |
|------------------|-------------|--------|
| ระดับน้ำปัจจุบัน | ต่ำกว่าสภาพ |        |
| ระดับตลิ่งต่ำสุด | -           | ม.รทก. |
| ระดับท่อน้ำ      | -           | ม.รทก. |

บ้านท้ายดง - อ.สามโคก จ.ปทุมธานี  
(ลุ่มน้ำเจ้าพระยา)



|                  |             |        |
|------------------|-------------|--------|
| ระดับน้ำปัจจุบัน | ต่ำกว่าสภาพ |        |
| ระดับตลิ่งต่ำสุด | -           | ม.รทก. |
| ระดับท่อน้ำ      | -           | ม.รทก. |

สะพานปรีดี - อ.เมือง จ.พระนครศรีอยุธยา  
(ลุ่มน้ำเจ้าพระยา)



|                  |      |        |
|------------------|------|--------|
| ระดับน้ำปัจจุบัน | 0.55 | ม.รทก. |
| ระดับตลิ่งต่ำสุด | -    | ม.รทก. |
| ระดับท่อน้ำ      | -    | ม.รทก. |

อุทัยใหม่ - อ.เมือง จ.อุทัยธานี  
(ลุ่มน้ำสะแกกรัง)



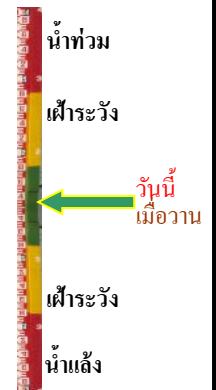
ระดับน้ำปัจจุบัน 16.90 ม.รทก.  
ระดับตลิ่งต่ำสุด - ม.รทก.  
ระดับท้องน้ำ - ม.รทก.



ศาลากลางสมุทรปราการ อ.เมือง  
จ.สมุทรปราการ (ลุ่มน้ำเจ้าพระยา)



ระดับน้ำปัจจุบันต่ำกว่าสถาฟ  
ระดับตลิ่งต่ำสุด - ม.รทก.  
ระดับท้องน้ำ - ม.รทก.



สะพานบุญรัตนประชาวุฒินันท์ - อ.สามพราน  
จ.นครปฐม (ลุ่มน้ำท่าจีน)



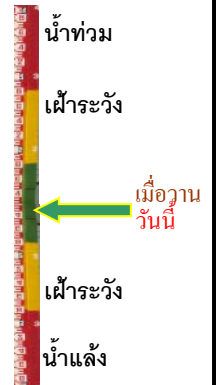
ระดับน้ำปัจจุบัน 1.68 ม.รทก.  
ระดับตลิ่งต่ำสุด 1.46 ม.รทก.  
ระดับท้องน้ำ -7.22 ม.รทก.



สะพานข้ามแม่น้ำท่าจีน ทางหลวง3365  
อ.สามชุก จ.สุพรรณบุรี (ลุ่มน้ำท่าจีน)



ระดับน้ำปัจจุบันต้นไม้บังสถาฟ  
ระดับตลิ่งต่ำสุด 5.70 ม.รทก.  
ระดับท้องน้ำ 0.46 ม.รทก.



สะพานสามง่าม-ท่าโบสถ์  
อ.หันคา จ.ชัยนาท (ลุ่มน้ำท่าจีน)



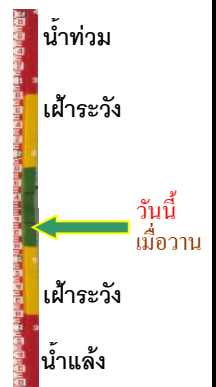
ระดับน้ำปัจจุบัน 12.02 ม.รทก.  
ระดับตลิ่งต่ำสุด 5.70 ม.รทก.  
ระดับท้องน้ำ 0.46 ม.รทก.



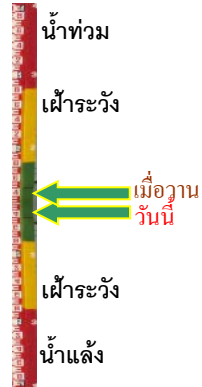
เชิงสะพานฉะเชิงเทรา - อ.เมือง จ.ฉะเชิงเทรา  
(ลุ่มน้ำบางปะกง)



ระดับน้ำปัจจุบันระดับน้ำต่ำกว่าสถาฟ  
ระดับตลิ่งต่ำสุด 1.90 ม.รทก.  
ระดับท้องน้ำ - ม.รทก.

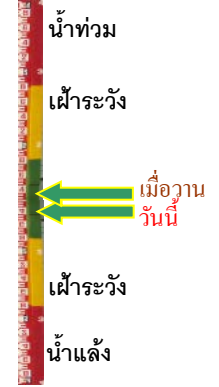


เทศบาลเมืองเพชรบุรี - อ.เมือง จ.เพชรบุรี  
(ลุ่มน้ำเพชรบุรี)



|                  |      |        |
|------------------|------|--------|
| ระดับน้ำปัจจุบัน | 1.55 | ม.รทก. |
| ระดับตลิ่งต่ำสุด | 4.33 | ม.รทก. |
| ระดับท้องน้ำ     | 0.01 | ม.รทก. |

สถานีอุต๊ะภาคกลาง - อ.หาดใหญ่ จ.สงขลา  
(ลุ่มน้ำทะเลสาบสงขลา)



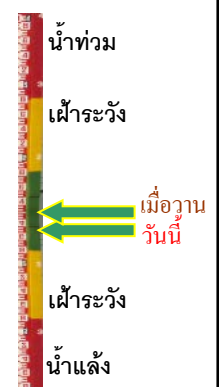
|                  |       |        |
|------------------|-------|--------|
| ระดับน้ำปัจจุบัน | 1.37  | ม.รทก. |
| ระดับตลิ่งต่ำสุด | 8.93  | ม.รทก. |
| ระดับท้องน้ำ     | -1.93 | ม.รทก. |

สถานีวัดแม่น้ำโขง (MRC) - อ.เชียงคาน จ.เลย  
(ลุ่มน้ำโขง)



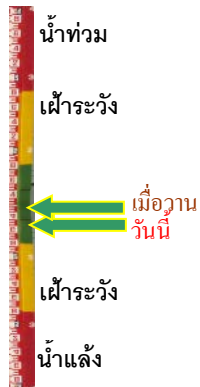
|                  |      |        |
|------------------|------|--------|
| ระดับน้ำปัจจุบัน | 5.50 | ม.รทก. |
| ระดับตลิ่งต่ำสุด | -    | ม.รทก. |
| ระดับท้องน้ำ     | -    | ม.รทก. |

สถานีบ้านบางแก้ว - อ.บรรพตพิสัย จ.นครสวรรค์  
(ลุ่มน้ำปิง-วัง-สะแกกรัง-ป่าสัก)



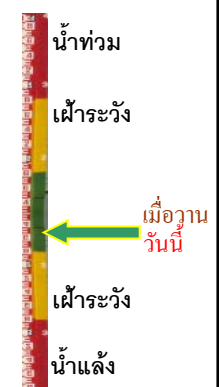
|                  |       |        |
|------------------|-------|--------|
| ระดับน้ำปัจจุบัน | 36.87 | ม.รทก. |
| ระดับตลิ่งต่ำสุด | 44.95 | ม.รทก. |
| ระดับท้องน้ำ     | 35.06 | ม.รทก. |

สถานีบ้านปากร้องห้วยจี่ - อ.บ้านตาก จ.ตาก  
(ลุ่มน้ำปิง-วัง-สะแกกรัง-ป่าสัก)



|                  |        |        |
|------------------|--------|--------|
| ระดับน้ำปัจจุบัน | 117.47 | ม.รทก. |
| ระดับตลิ่งต่ำสุด | 120.45 | ม.รทก. |
| ระดับท้องน้ำ     | 114.47 | ม.รทก. |

สถานีบ้านจางวาง - อ.หล่มสัก จ.เพชรบูรณ์  
(ลุ่มน้ำปิง-วัง-สะแกกรัง-ป่าสัก)



|                  |        |        |
|------------------|--------|--------|
| ระดับน้ำปัจจุบัน | 130.70 | ม.รทก. |
| ระดับตลิ่งต่ำสุด | 135.46 | ม.รทก. |
| ระดับท้องน้ำ     | 127.24 | ม.รทก. |

สถานีแม่น้ำป่าสัก - อ.เมือง จ.เพชรบูรณ์  
(ลุ่มน้ำปิง-วัง-สะแกกรัง-ป่าสัก)



ระดับน้ำปัจจุบัน 111.40 ม.รทก.  
ระดับตลิ่งต่ำสุด 114.98 ม.รทก.  
ระดับท้องน้ำ 104.53 ม.รทก.



สะพานประวัติศาสตร์ฯ - อ.ปาย จ.แม่ฮ่องสอน  
(ลุ่มน้ำสาละวิน)



ระดับน้ำปัจจุบันต่ำกว่าสถาฟ  
ระดับตลิ่งต่ำสุด 483.06 ม.รทก.  
ระดับท้องน้ำ 475.77 ม.รทก.



สะพานบ้านหนองปรือ - อ.หนองปรือ จ.กาญจนบุรี  
(ลุ่มน้ำแม่กลอง)



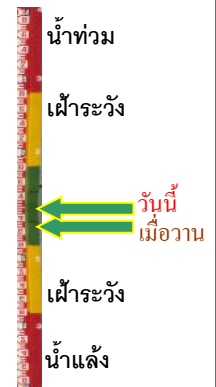
ระดับน้ำปัจจุบันต่ำกว่าสถาฟ  
ระดับตลิ่งต่ำสุด 147.06 ม.รทก.  
ระดับท้องน้ำ 140.73 ม.รทก.



สะพานแควใหญ่ - อ.เมือง จ.กาญจนบุรี  
(ลุ่มน้ำแม่กลอง)



ระดับน้ำปัจจุบัน 24.42 ม.รทก.  
ระดับตลิ่งต่ำสุด 28.28 ม.รทก.  
ระดับท้องน้ำ 20.86 ม.รทก.



สะพานบ้านท่าเรือ - อ.ท่ามะกา จ.กาญจนบุรี  
(ลุ่มน้ำแม่กลอง)



ระดับน้ำปัจจุบันต้นไม้บังสถาฟ  
ระดับตลิ่งต่ำสุด 14.82 ม.รทก.  
ระดับท้องน้ำ 2.90 ม.รทก.



สะพานเฉลิมพระเกียรติ 60 พรรษา  
อ.บ้านโป่ง จ.ราชบุรี (ลุ่มน้ำแม่กลอง)



ระดับน้ำปัจจุบัน 7.68 ม.รทก.  
ระดับตลิ่งต่ำสุด 17.63 ม.รทก.  
ระดับท้องน้ำ 5.68 ม.รทก.

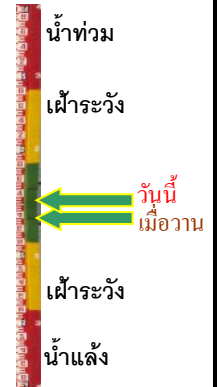


สะพานธนະรัชต์ - อ.เมือง จ.ราชบุรี  
(ลุ่มน้ำแม่กลอง)



|                  |       |        |
|------------------|-------|--------|
| ระดับน้ำปัจจุบัน | 1.30  | ม.รทก. |
| ระดับตลิ่งต่ำสุด | 5.10  | ม.รทก. |
| ระดับท้องน้ำ     | -7.75 | ม.รทก. |

สะพานสมเด็จพระศรีสุริเยนทร์  
อ.อัมพวา จ.สมุทรสงคราม (ลุ่มน้ำแม่กลอง)



|                  |        |        |
|------------------|--------|--------|
| ระดับน้ำปัจจุบัน | 1.60   | ม.รทก. |
| ระดับตลิ่งต่ำสุด | 2.52   | ม.รทก. |
| ระดับท้องน้ำ     | -14.58 | ม.รทก. |