ระบบติดตามสถานการณ์น้ำทางไกลอัตโนมัติ

ศูนย์ป้องกันวิกฤติน้ำ กรมทรัพยากรน้ำ กระทรวงทรัพยากรธรรมชาติและสิ่งแวดล้อม

180/3 ถนนพระรามที่ 6 ซอย 34 แขวงสามเสนใน เขตพญาไท กรุงเทพมหานคร 10400 โทรศัพท์ 0 2271 6000

http://tele-maeklong.dwr.go.th

รายงานสถานการณ์ลุ่มน้ำแม่กลองวันที่ 2 มีนาคม 2565

1) สภาพภูมิอากาศ (ที่มา : กรมอุตุนิยมวิทยา)

สภาพอากาศวันนี้

พยากรณ์อากาศ 24 ชั่วโมงข้างหน้า หย่อมความกดอากาศต่ำเนื่องจากความร้อนปกคลุมประเทศไทยตอนบน ประกอบกับมีลมตะวันออกเฉียงใต้พัดนำความชื้นเข้ามาปกคลุมประเทศไทยตอนบน ทำให้บริเวณดังกล่าวมีอุณหภูมิสูงขึ้นกับมีหมอกในตอนเช้า และมีอากาศร้อนในตอนกลางวัน โดยมีฝนฟ้าคะนองบางแห่งบริเวณกรุงเทพมหานครและปริมณฑล รวมทั้งภาคตะวันออก ขอให้ประชาชนบริเวณประเทศไทยตอนบนระวังอันตรายจากการสัญจรผ่านบริเวณที่มีหมอกไว้ด้วย สำหรับลมตะวันออกที่พัดปกคลุมอ่าวไทยและภาคใต้มีกำลังอ่อนลง ทำให้ภาคใต้มีฝนฟ้าคะนองบางพื้นที่ ส่วนคลื่นลมบริเวณอ่าวไทยมีกำลังอ่อนลง โดยอ่าวไทยตอนล่างมีคลื่นสูง 1-2 เมตร บริเวณที่มีฝนฟ้าคะนองคลื่นสูงประมาณ 2 เมตร ขอให้ชาวเรือในบริเวณดังกล่าวระมัดระวังในการเดินเรือและหลีกเลี่ยงการเดินเรือบริเวณที่มีฝนฟ้าคะนองไว้ด้วย

สภาพอากาศภาคกลาง (เวลา 6:00 น.วันนี้ - 6:00 น.วันพรุ่งนี้)

เมฆบางส่วน กับมีหมอกในตอนเช้า และมีอากาศร้อนในตอนกลางวัน อุณหภูมิต่ำสุด 23-25 องศาเซลเซียส อุณหภูมิสูงสุด 35-37 องศาเซลเซียส ลมตะวันออกเฉียงใต้ ความเร็ว 10-15 กม./ชม.

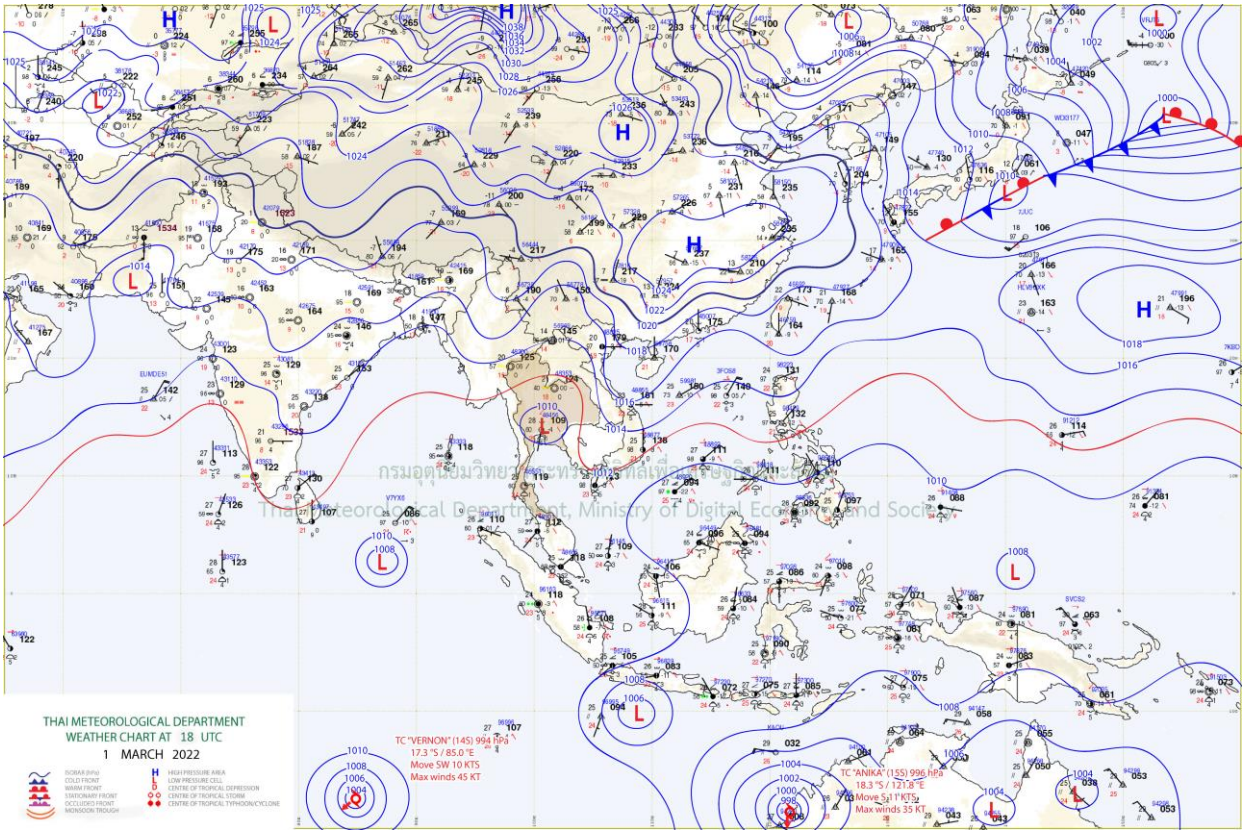

แผนที่อากาศ

ระบบติดตามสถานการณ์น้ำทางไกลอัตโนมัติ

ศูนย์ป้องกันวิกฤติน้ำ กรมทรัพยากรน้ำ กระทรวงทรัพยากรธรรมชาติและสิ่งแวดล้อม

180/3 ถนนพระรามที่ 6 ซอย 34 แขวงสามเสนใน เขตพญาไท กรุงเทพมหานคร 10400 โทรศัพท์ 0 2271 6000

http://tele-maeklong.dwr.go.th

รายงานสถานการณ์ลุ่มน้ำแม่กลองวันที่ 2 มีนาคม 2565

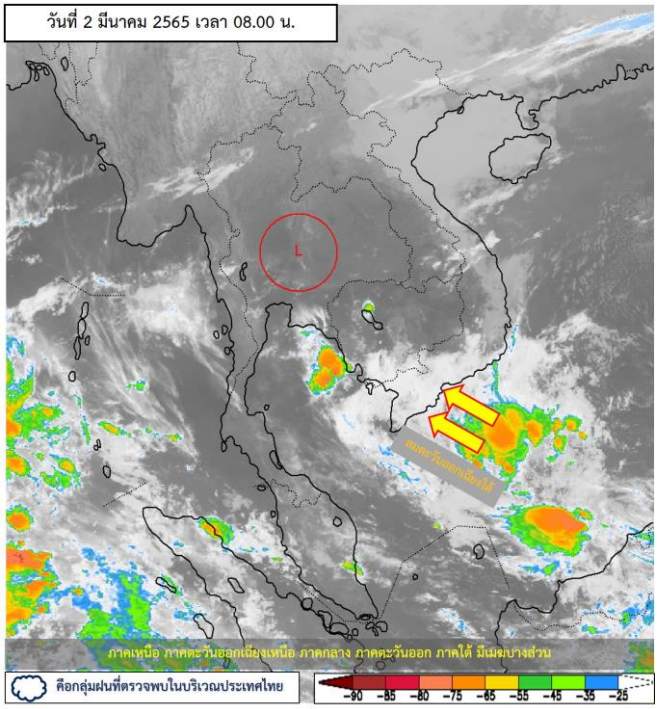

ภาพถ่ายดาวเทียม

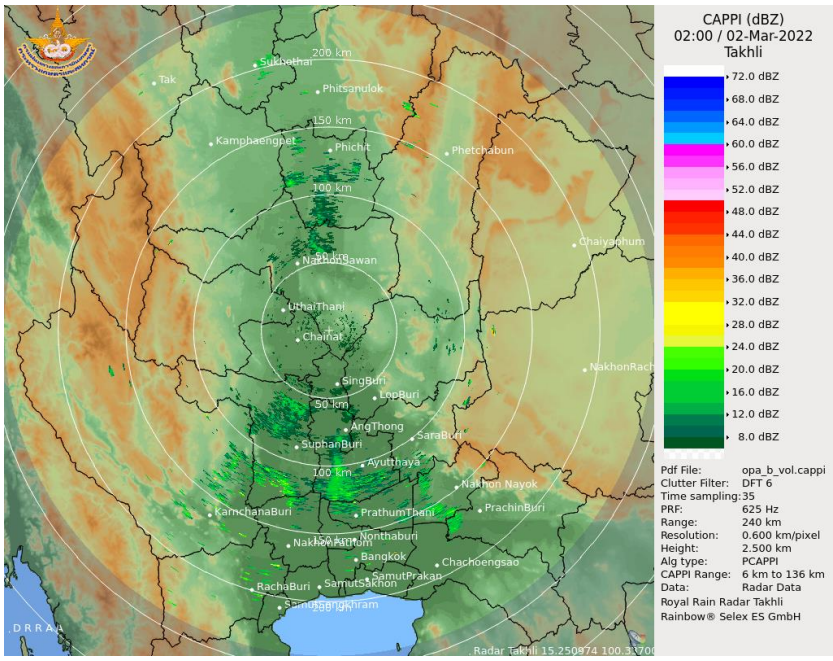

เรดาร์ตรวจอากาศ

ภาพดาวเทียม : ภาคเหนือ ภาคตะวันออกเฉียงเหนือ ภาคกลาง ภาคตะวันนออก ภาคใต้ มีเมฆบางส่วน

ภาพเรดาร์ : เวลา 7.00 น. พบกลุ่มฝนในบริเวณจังหวัดตาก ชัยภูมิ นครราชสีมา กาญจนบุรี

รายงานสถานการณ์ลุ่มน้ำแม่กลองวันที่ 2 มีนาคม 2565

2) สรุปสถานการณ์ฝน

สรุปสถานการณ์ฝนในพื้นที่ลุ่มน้ำแม่กลอง จากข้อมูลตรวจวัดปริมาณน้ำฝนของสถานีโทรมาตรของระบบติดตามสถานการณ์น้ำทางไกลอัตโนมัติ กรมทรัพยากรน้ำ สะสม 24 ชั่วโมง ระหว่างวันที่ วันที่ 1 มีนาคม 2565 เวลา 07:00 น. ถึง วันที่ 2 มีนาคม 2565 เวลา 07:00 น. และข้อมูลคาดการณ์ปริมาณน้ำฝนสะสม ดังแสดงในตารางนี้

สถานีโทรมาตร	ที่ตั้ง	ปริมาณฝนตรวจวัดสะสม (มม.)			ปริมาณฝนคาดการณ์ล่วงหน้า (มม.)		
		ฝนเมื่อวาน	ฝน 2 วัน	ฝน 3 วัน	วันนี้	1 วัน	2 วัน
TC140805 สนามกีฬาเทศบาลตำบลวังกะ	ต.หนองลู อ.สังขละบุรี จ.กาญจนบุรี	0.00	0.00	0.00	0.00	0.00	0.00
TC140806 สะพานดาวดึงส์	ต.ไทรโยค อ.ไทรโยค จ.กาญจนบุรี	0.00	0.00	0.00	0.00	0.00	0.00
TC141001 สะพานบ้านเก่า	ต.บ้านเก่า อ.เมือง จ.กาญจนบุรี	0.00	0.00	0.00	0.00	0.00	0.00
TC140502 โรงเรียนบ้านใหม่คลองอังวะ	ต.แก่นมะกรูด อ.บ้านไร่ จ.อุทัยธานี	0.00	0.00	0.00	0.00	0.00	0.00
TC140605 สะพาน กฟผ.อุทิศ	ต.ช่องสะเดา อ.เมือง จ.กาญจนบุรี	0.00	0.00	0.00	0.00	0.00	0.00
TC140701 โรงเรียนบ้านหนองผักแว่น	ต.สมเด็จเจริญ อ.หนองปรือ จ.กาญจนบุรี	0.00	0.00	0.00	0.00	0.00	0.00
TC140703 สะพานบ้านบึงหัวแหวน	ต.บ่อพลอย อ.บ่อพลอย จ.กาญจนบุรี	0.00	0.00	0.00	0.00	0.00	0.00
TC140606 สะพานแควใหญ่	ต.ท่ามะขาม อ.เมือง จ.กาญจนบุรี	0.00	0.00	0.00	0.00	0.00	0.00
TC140102 สะพานเฉลิมพระเกียรติ 60 พรรษามหาราชินี	ต.บ้านโป่ง อ.บ้านโป่ง จ.ราชบุรี	0.00	0.00	0.00	0.00	0.00	0.00
TC140103 สะพานธนะรัชต์	ต.หน้าเมือง อ.เมือง จ.ราชบุรี	0.00	0.00	0.00	0.00	0.00	0.00
TC140104 สะพานสมเด็จพระศรีสุริเยนทร์	ต.อัมพวา อ.อัมพวา จ.สมุทรสงคราม	0.00	0.00	0.00	0.00	0.00	0.00

หมายเหตุ : ไม่พบสถานี Early Waning ที่มีฝนตก

รายงานสถานการณ์ลุ่มน้ำแม่กลองวันที่ 2 มีนาคม 2565

3) สรุประดับน้ำรายวัน

สรุปสถานการณ์น้ำในพื้นที่ลุ่มน้ำแม่กลอง จากข้อมูลตรวจวัดระดับน้ำของสถานีโทรมาตรโครงการพัฒนาระบบพยากรณ์และเตือนภัยทรัพยากรน้ำ กรมทรัพยากรน้ำ ณ เวลา 07:00 น. ของวันที่ 2 มีนาคม 2565 และข้อมูลระดับน้ำคาดการณ์จากแบบจำลองคณิตศาสตร์ ดังแสดงในตารางนี้

สถานีโทรมาตร	ที่ตั้ง	ระดับเตือนภัย (ม.รทก.)	ข้อมูลระดับน้ำตรวจวัด (ม.รทก.)		ระดับน้ำคาดการณ์ล่วงหน้า (ม.รทก.)			
			เมื่อวาน	วันนี้	1 วัน	2 วัน	3 วัน	แนวโน้ม
TC140806 สะพานดาวดึงส์	ต.ไทรโยค อ.ไทรโยค จ.กาญจนบุรี	75.00	57.42	57.77	57.78	57.79	57.81	เพิ่มขึ้น ▲
TC141001 สะพานบ้านเก่า	ต.บ้านเก่า อ.เมือง จ.กาญจนบุรี	34.13	26.97	26.95	26.94	26.91	26.90	ลดลง ▼
TC140605 สะพาน กฟผ.อุทิศ	ต.ช่องสะเดา อ.เมือง จ.กาญจนบุรี	52.26	40.20	40.05	40.04	40.01	40.00	ลดลง ▼
TC140702 สะพานบ้านหนองปรือ	ต.หนองปรือ อ.หนองปรือ จ.กาญจนบุรี	146.87	141.56	141.56	141.56	141.56	141.56	คงที่ ▶
TC140703 สะพานบ้านบึงหัวแหวน	ต.บ่อพลอย อ.บ่อพลอย จ.กาญจนบุรี	78.10	71.42	71.42	71.42	71.42	71.42	คงที่ ▶
TC141101 สะพานตะนาวศรี	ต.ตะนาวศรี อ.สวนผึ้ง จ.ราชบุรี	115.92	104.42	104.42	104.42	104.42	104.42	คงที่ ▶
TC141002 สะพานวังปลาหมู	ต.หนองหญ้า อ.เมือง จ.กาญจนบุรี	32.46	23.04	23.07	23.08	23.11	23.12	เพิ่มขึ้น ▲
TC140606 สะพานแควใหญ่	ต.ท่ามะขาม อ.เมือง จ.กาญจนบุรี	29.07	24.48	24.49	24.51	24.51	24.54	เพิ่มขึ้น ▲
TC140101 สะพานบ้านท่าเรือ	ต.ท่าเรือ อ.ท่ามะกา จ.กาญจนบุรี	15.79	5.06	4.99	4.97	4.96	4.95	ลดลง ▼
TC140102 สะพานเฉลิมพระเกียรติ 60 พรรษามหาราชินี	ต.บ้านโป่ง อ.บ้านโป่ง จ.ราชบุรี	11.35	7.56	7.26	7.25	7.22	7.21	ลดลง ▼
TC140103 สะพานธนะรัชต์	ต.หน้าเมือง อ.เมือง จ.ราชบุรี	5.56	1.10	0.80	0.80	0.79	0.77	ลดลง ▼
TC140104 สะพานสมเด็จพระศรีสุริเยนทร์	ต.อัมพวา อ.อัมพวา จ.สมุทรสงคราม	2.84	1.70	1.55	1.54	1.51	1.50	ลดลง ▼

รายงานสถานการณ์ลุ่มน้ำแม่กลองวันที่ 2 มีนาคม 2565

TC140806 สะพานดาวดึงส์

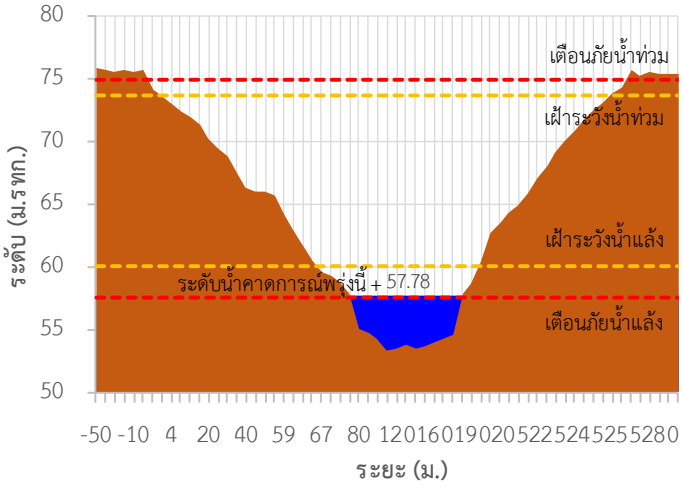

TC141001 สะพานบ้านเก่า

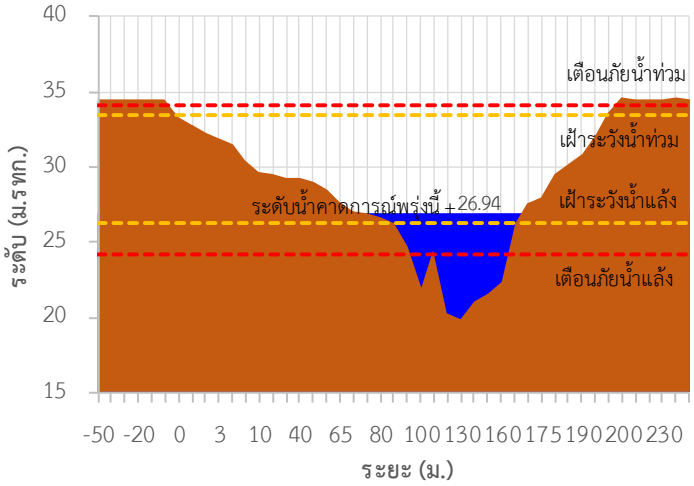

TC140605 สะพาน กฟผ.อุทิศ

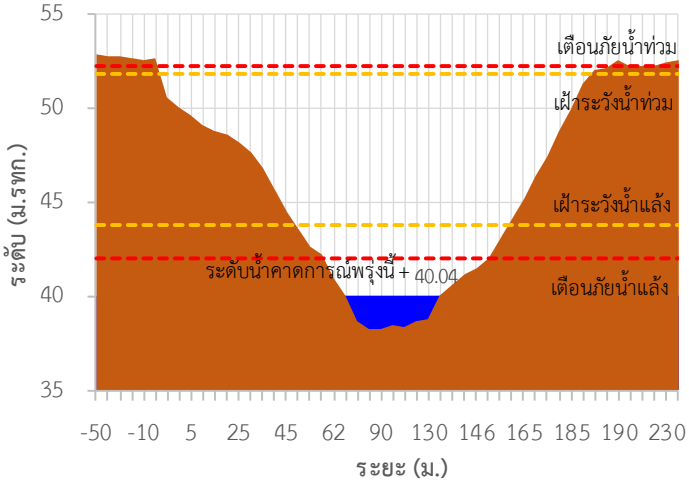

TC140702 สะพานบ้านหนองปรือ

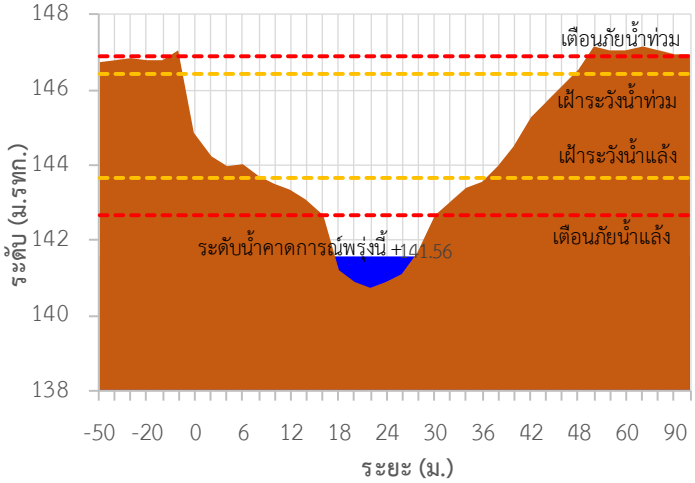

TC140703 สะพานบ้านบึงหัวแหวน

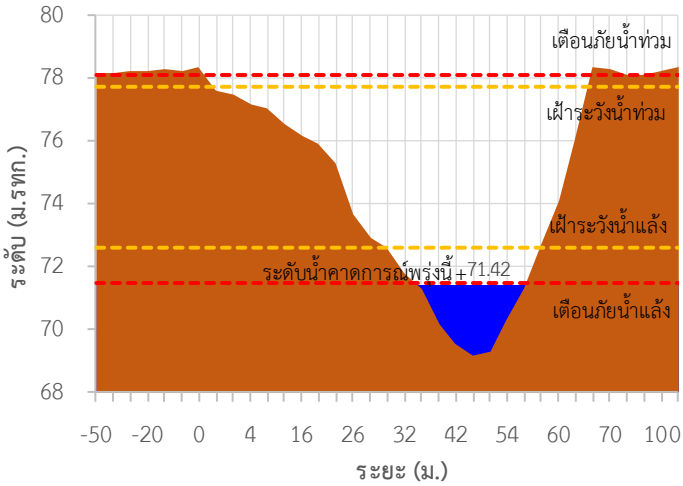

TC141101 สะพานตะนาวศรี

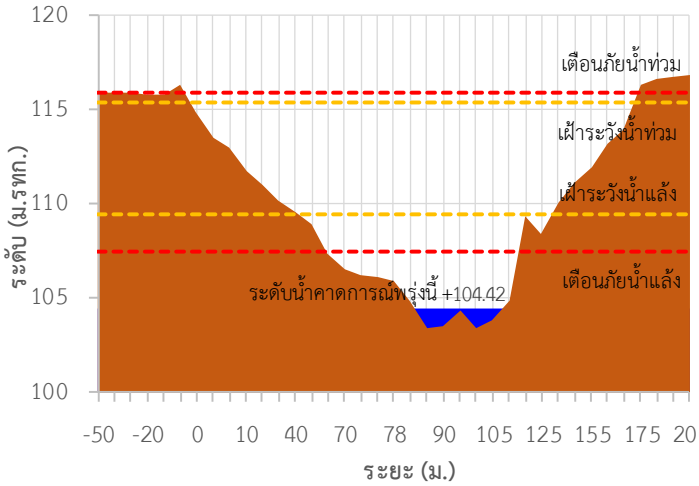

ระบบติดตามสถานการณ์น้ำทางไกลอัตโนมัติ

ศูนย์ป้องกันวิกฤติน้ำ กรมทรัพยากรน้ำ กระทรวงทรัพยากรธรรมชาติและสิ่งแวดล้อม

180/3 ถนนพระรามที่ 6 ซอย 34 แขวงสามเสนใน เขตพญาไท กรุงเทพมหานคร 10400 โทรศัพท์ 0 2271 6000

http://tele-maeklong.dwr.go.th

รายงานสถานการณ์ลุ่มน้ำแม่กลองวันที่ 2 มีนาคม 2565

TC141002 สะพานวังปลาหมู

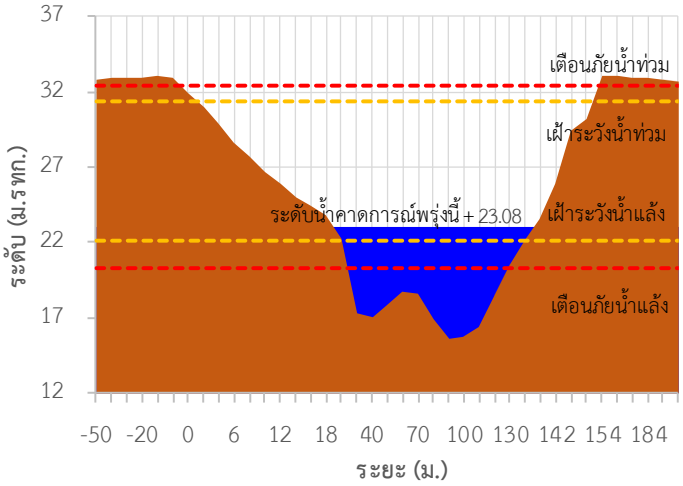

TC140606 สะพานแควใหญ่

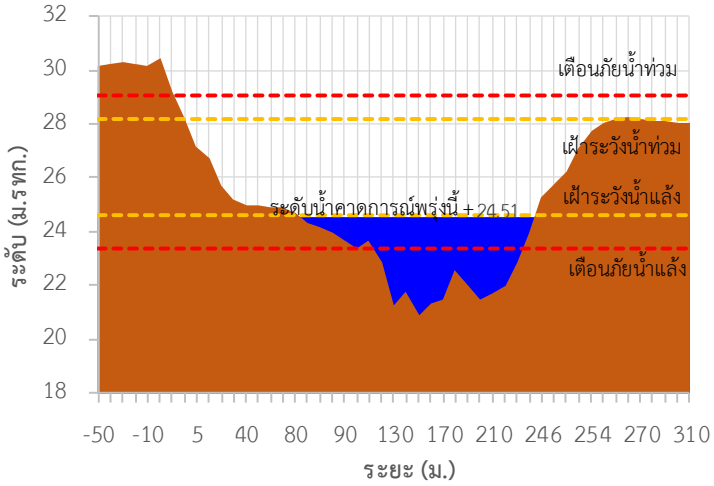

TC140101 สะพานบ้านท่าเรือ

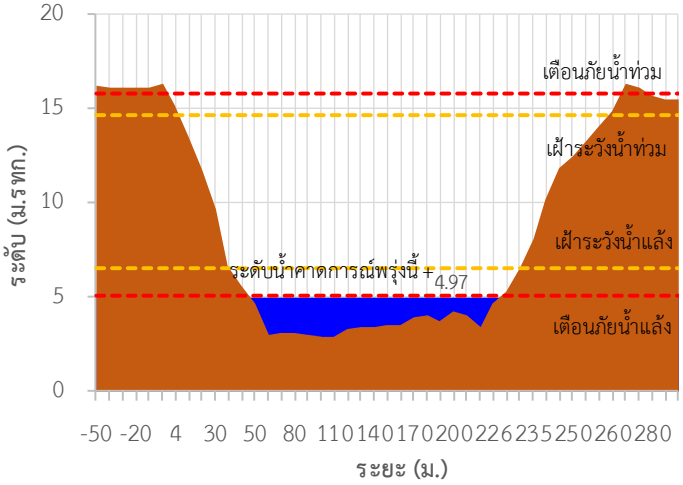

TC140102 สะพานเฉลิมพระเกียรติ 60 พรรษามหาราชินี

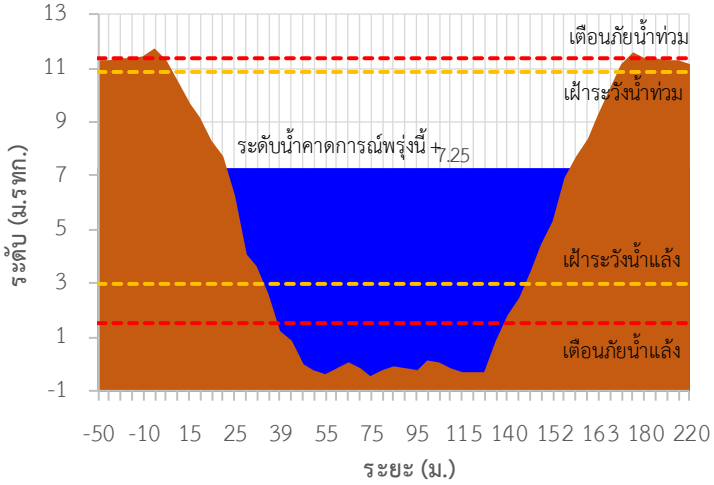

TC140103 สะพานธนะรัชต์

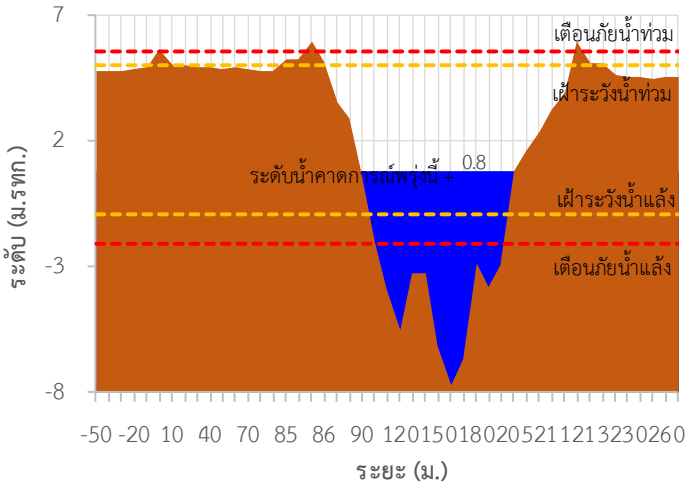

TC140104 สะพานสมเด็จพระศรีสุริเยนทร์

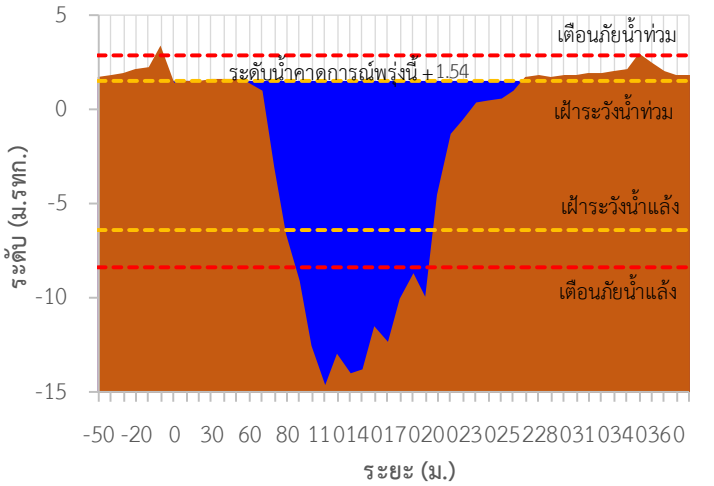

รายงานสถานการณ์ลุ่มน้ำแม่กลองวันที่ 2 มีนาคม 2565

TC140806 สะพานดาวดึงส์ ต.ไทรโยค อ.ไทรโยค จ.กาญจนบุรี

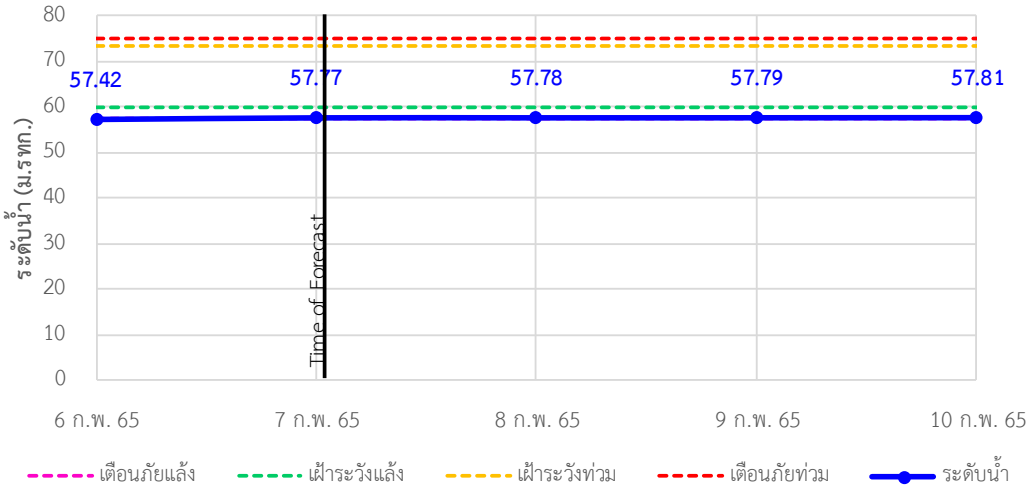

TC141001 สะพานบ้านเก่า ต.บ้านเก่า อ.เมือง จ.กาญจนบุรี

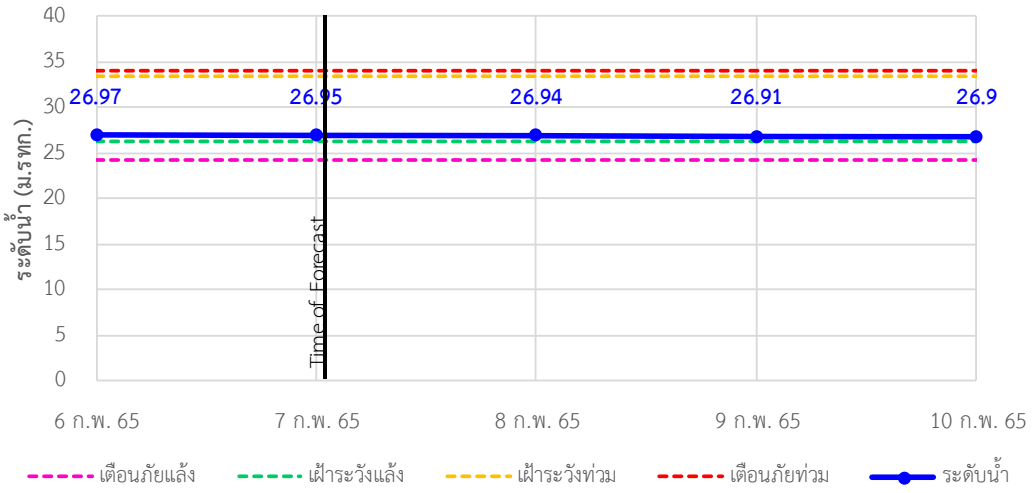

TC140605 สะพาน กฟผ.อุทิศ ต.ช่องสะเดา อ.เมือง จ.กาญจนบุรี

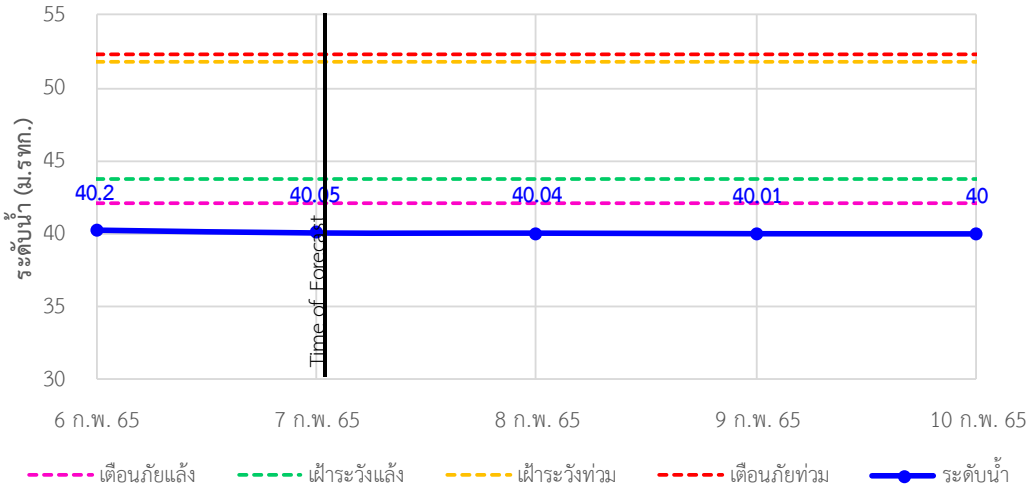

รายงานสถานการณ์ลุ่มน้ำแม่กลองวันที่ 2 มีนาคม 2565

TC140702 สะพานบ้านหนองปรือ ต.หนองปรือ อ.หนองปรือ จ.กาญจนบุรี

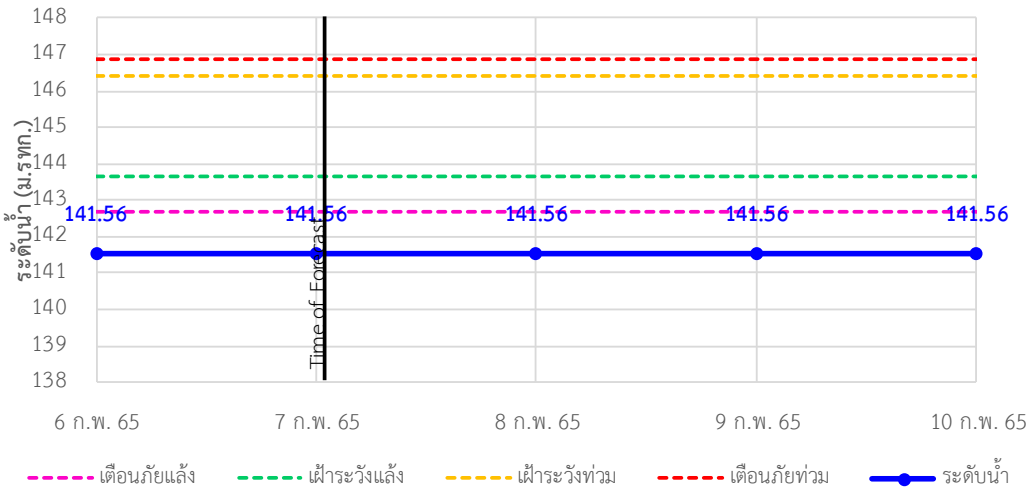

TC140703 สะพานบ้านบึงหัวแหวน ต.บ่อพลอย อ.บ่อพลอย จ.กาญจนบุรี

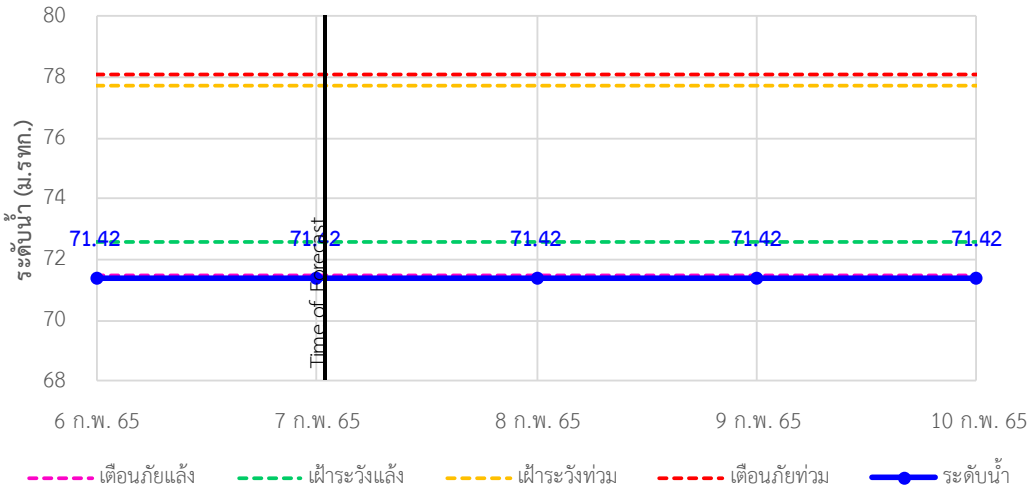

TC141101 สะพานตะนาวศรี ต.ตะนาวศรี อ.สวนผึ้ง จ.ราชบุรี

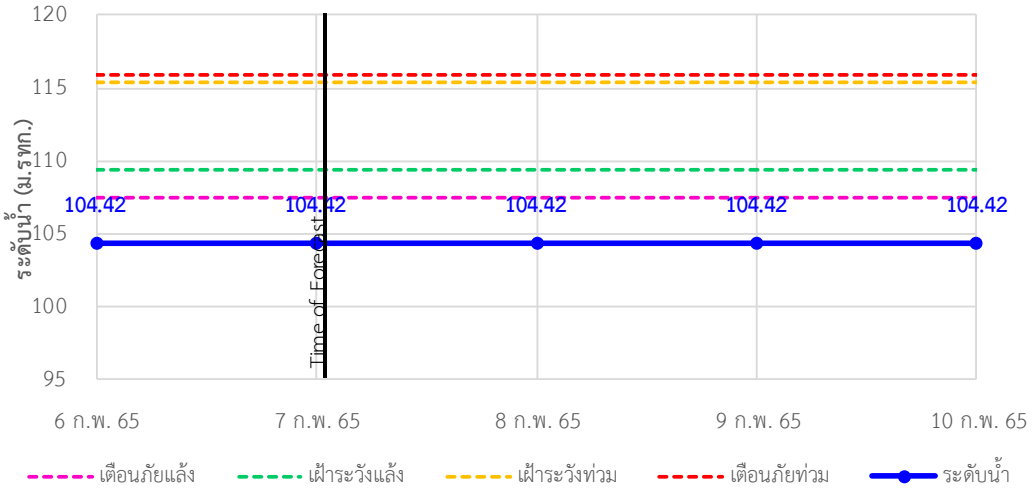

รายงานสถานการณ์ลุ่มน้ำแม่กลองวันที่ 2 มีนาคม 2565

TC141002 สะพานวังปลาหมู ต.หนองหญ้า อ.เมือง จ.กาญจนบุรี

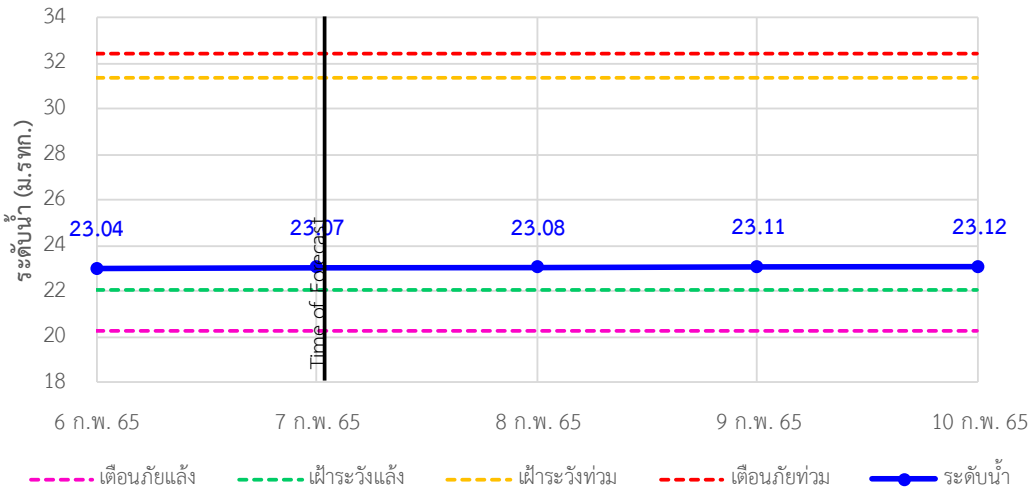

TC140606 สะพานแควใหญ่ ต.ท่ามะขาม อ.เมือง จ.กาญจนบุรี

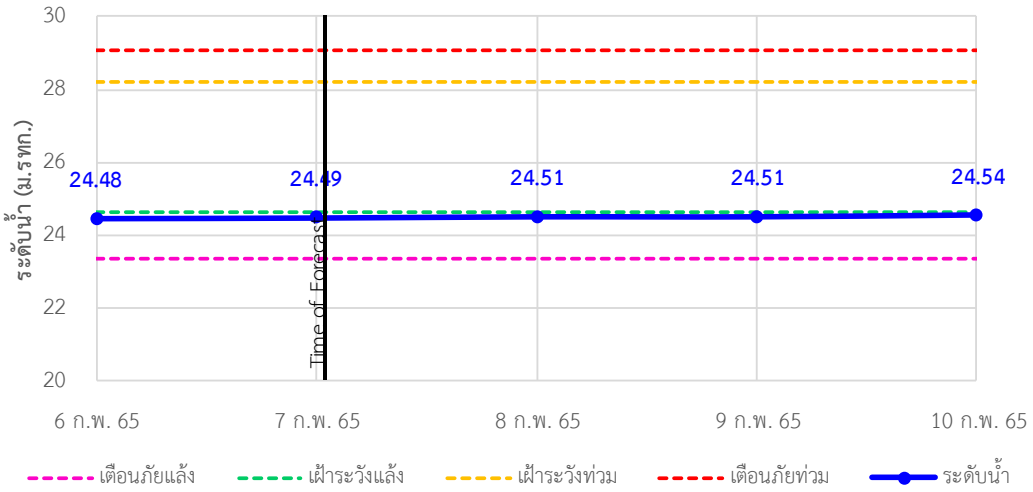

TC140101 สะพานบ้านท่าเรือ ต.ท่าเรือ อ.ท่ามะกา จ.กาญจนบุรี

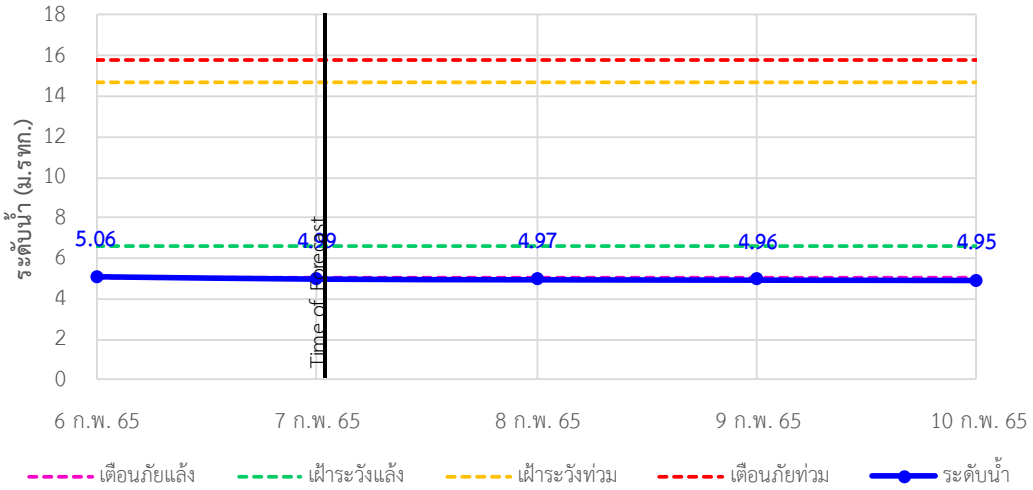

รายงานสถานการณ์ลุ่มน้ำแม่กลองวันที่ 2 มีนาคม 2565

TC140102 สะพานเฉลิมพระเกียรติ 60 พรรษามหาราชินี ต.บ้านโป่ง อ.บ้านโป่ง จ.ราชบุรี

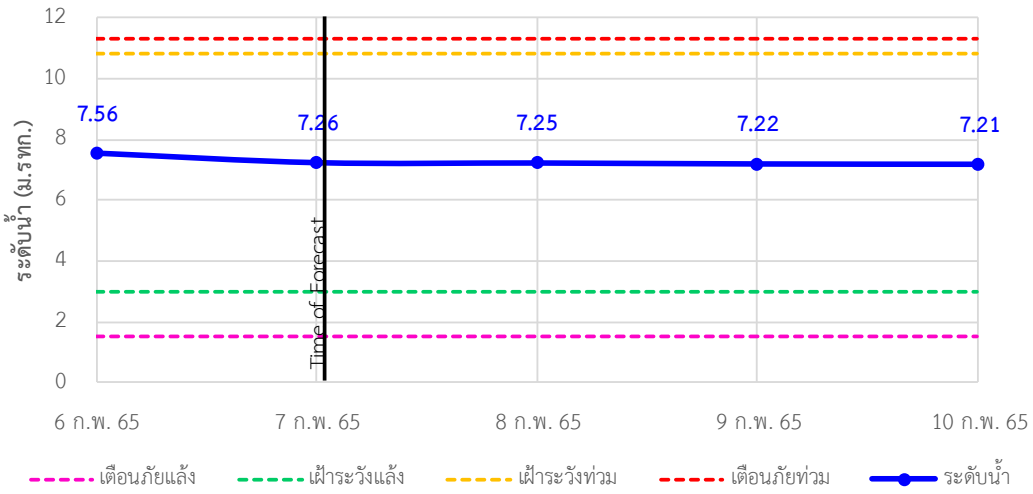

TC140103 สะพานธนะรัชต์ ต.หน้าเมือง อ.เมือง จ.ราชบุรี

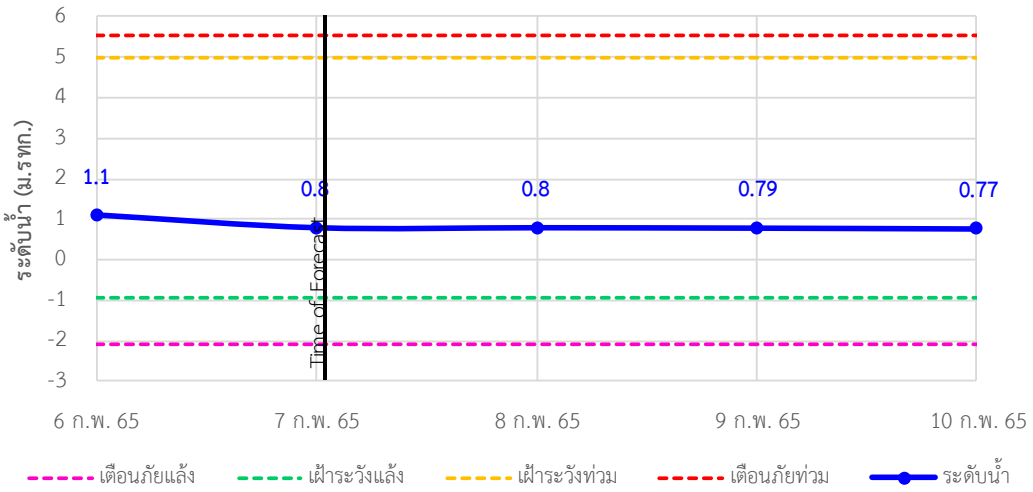

TC140104 สะพานสมเด็จพระศรีสุริเยนทร์ ต.อัมพวา อ.อัมพวา จ.สมุทรสงคราม

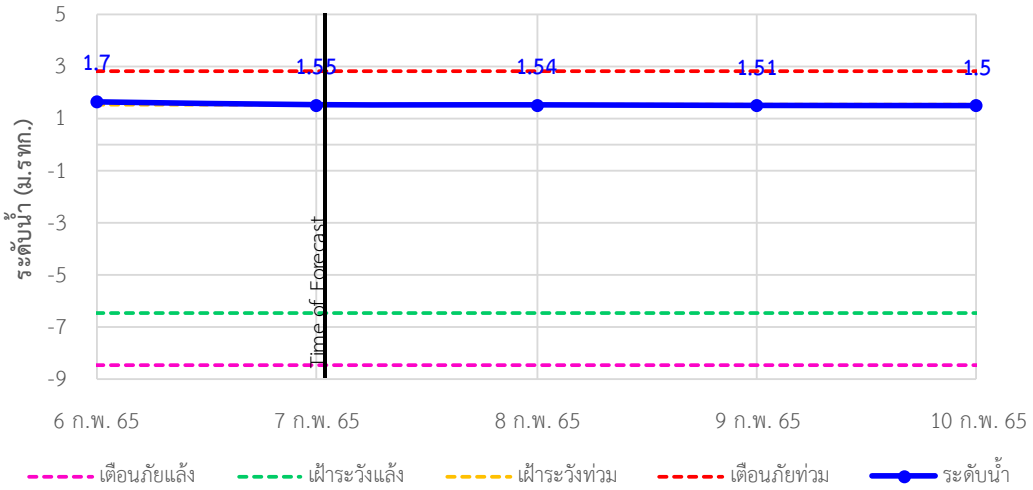

รายงานสถานการณ์ลุ่มน้ำแม่กลองวันที่ 2 มีนาคม 2565

4) สรุปสถานการณ์น้ำ

สรุปสถานการณ์น้ำในพื้นที่ลุ่มน้ำแม่กลอง อยู่ในภาวะปกติ ระดับน้ำในลำน้ำส่วนใหญ่มีแนวโน้มเพิ่มขึ้น

รายงานสถานการณ์ลุ่มน้ำแม่กลองวันที่ 2 มีนาคม 2565

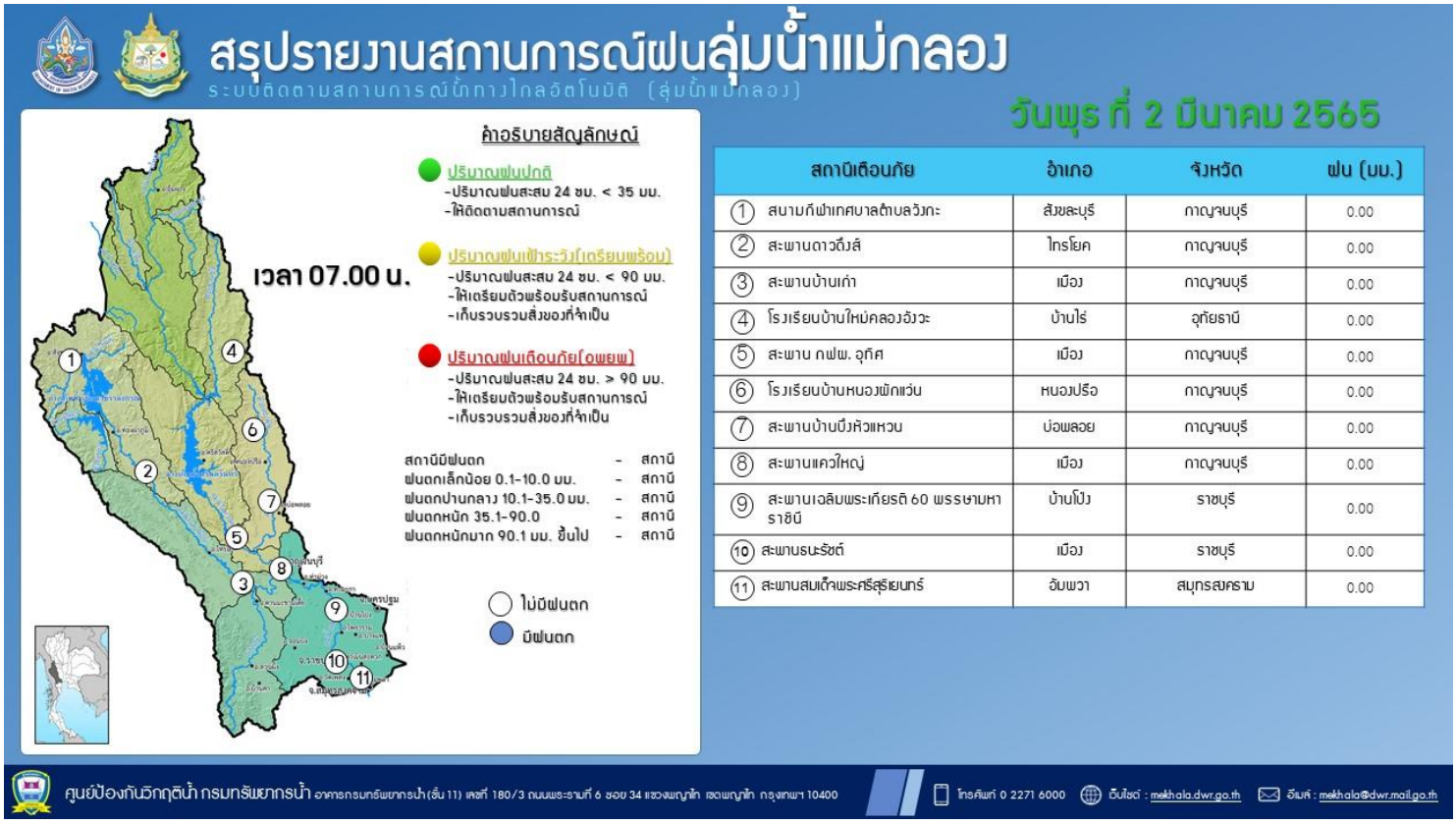

สถานีเตือนภัย	อำเภอ	จังหวัด	ฝน (มม.)
1 สนามกีฬาเทศบาลตำบลวังกะ	สังขละบุรี	กาญจนบุรี	0.00
2 สะพานดาวดึงส์	ไทรโยค	กาญจนบุรี	0.00
3 สะพานบ้านเก่า	เมือง	กาญจนบุรี	0.00
4 โรงเรียนบ้านใหม่คลองอังวะ	บ้านไร่	อุทัยธานี	0.00
5 สะพาน กฟผ. อุทิศ	เมือง	กาญจนบุรี	0.00
6 โรงเรียนบ้านหนองพักแว่น	หนองปรือ	กาญจนบุรี	0.00
7 สะพานบ้านบึงหัวแหวน	บ่อพลอย	กาญจนบุรี	0.00
8 สะพานแควใหญ่	เมือง	กาญจนบุรี	0.00
9 สะพานเฉลิมพระเกียรติ 60 พรรษามหาราชินี	บ้านโป่ง	ราชบุรี	0.00
10 สะพานธนะรัชต์	เมือง	ราชบุรี	0.00
11 สะพานสมเด็จพระศรีสุริยนทร์	อัมพวา	สมุทรสงคราม	0.00

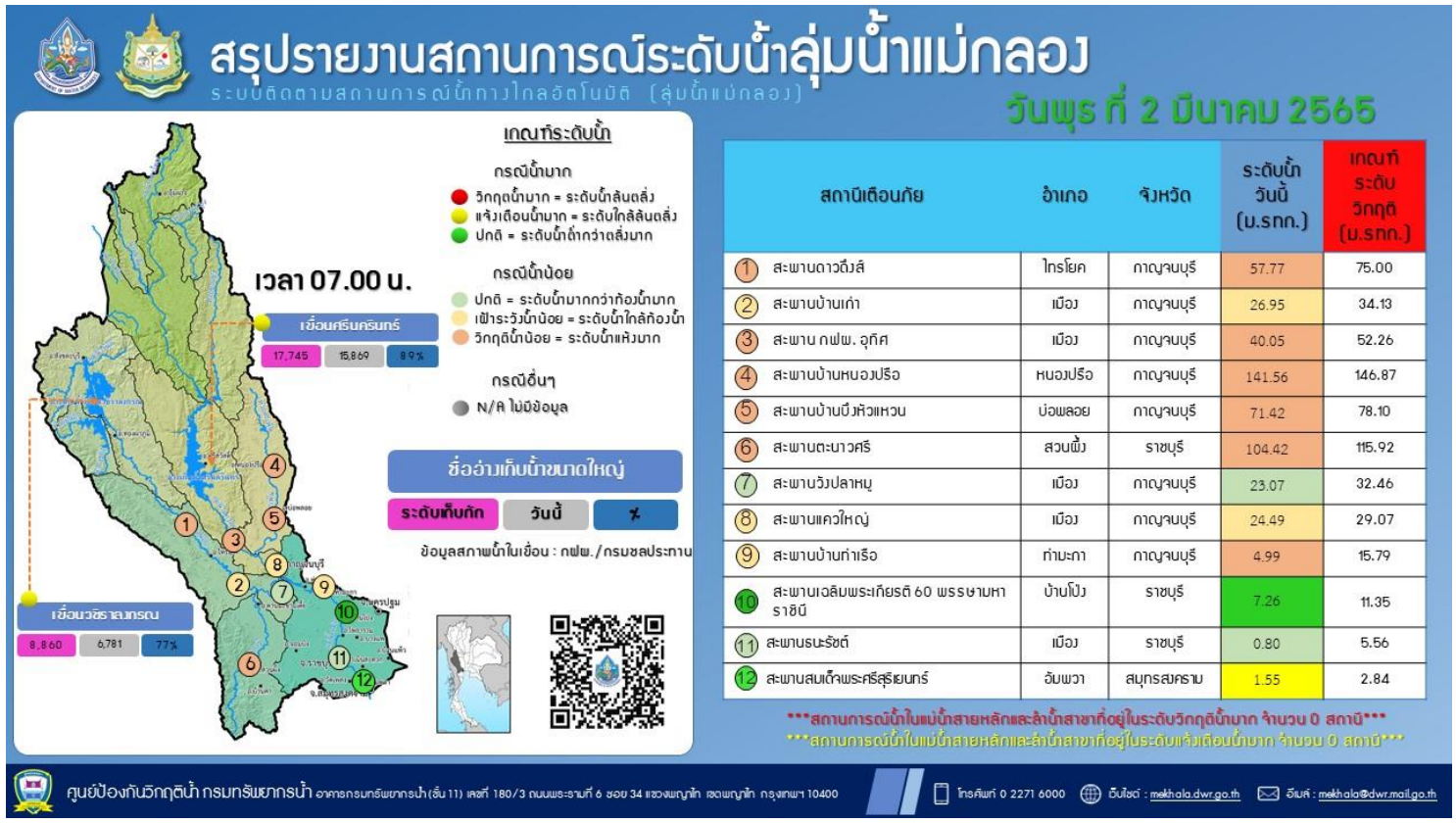

สถานีเตือนภัย	อำเภอ	จังหวัด	ระดับน้ำวันนี้ (ม.รทก.)	เกณฑ์ระดับวิกฤติ (ม.รทก.)
1 สะพานดาวดึงส์	ไทรโยค	กาญจนบุรี	57.77	75.00
2 สะพานบ้านเก่า	เมือง	กาญจนบุรี	26.95	34.13
3 สะพาน กฟผ. อุทิศ	เมือง	กาญจนบุรี	40.05	52.26
4 สะพานบ้านหนองปรือ	หนองปรือ	กาญจนบุรี	141.56	146.87
5 สะพานบ้านบึงหัวแหวน	บ่อพลอย	กาญจนบุรี	71.42	78.10
6 สะพานตะนาวศรี	สวนผึ้ง	ราชบุรี	104.42	115.92
7 สะพานวังปลาหมู	เมือง	กาญจนบุรี	23.07	32.46
8 สะพานแควใหญ่	เมือง	กาญจนบุรี	24.49	29.07
9 สะพานบ้านท่าเรือ	ท่ามะกา	กาญจนบุรี	4.99	15.79
10 สะพานเฉลิมพระเกียรติ 60 พรรษามหาราชินี	บ้านโป่ง	ราชบุรี	7.26	11.35
11 สะพานธนะรัชต์	เมือง	ราชบุรี	0.80	5.56
12 สะพานสมเด็จพระศรีสุริยนทร์	อัมพวา	สมุทรสงคราม	1.55	2.84

สถานการณ์น้ำในแม่น้ำสายหลักและลำน้ำสาขาที่อยู่ในระดับวิกฤติน้ำมาก จำนวน 0 สถานี

สถานการณ์น้ำในแม่น้ำสายหลักและลำน้ำสาขาที่อยู่ในระดับแจ้งเตือนน้ำมาก จำนวน 0 สถานี