



รายงานสถานการณ์น้ำรายวัน

เสนอโดย

ศูนย์เมขลา

ศูนย์ป้องกันวิกฤติน้ำ

กรมทรัพยากรน้ำ

ประจำวันที่ ๒๐ เมษายน ๒๕๖๕

สารบัญ

- ๑) รายงานสถานการณ์พื้นที่เสี่ยงอุทกภัยน้ำหลากในเขตพื้นที่ลาด
เชิงเขา
- ๒) ปริมาณฝนสะสมปี พ.ศ. ๒๕๖๔ และ ๒๕๖๕ เทียบค่าเฉลี่ย ๓๐ ปี
- ๓) รายงานแหล่งน้ำขนาดเล็ก
- ๔) รายงานสถานการณ์น้ำรายลุ่มน้ำ



รายงานสถานการณ์พื้นที่
เสี่ยงอุทกภัยน้ำหลากในเขต
พื้นที่ลาดเชิงเขา

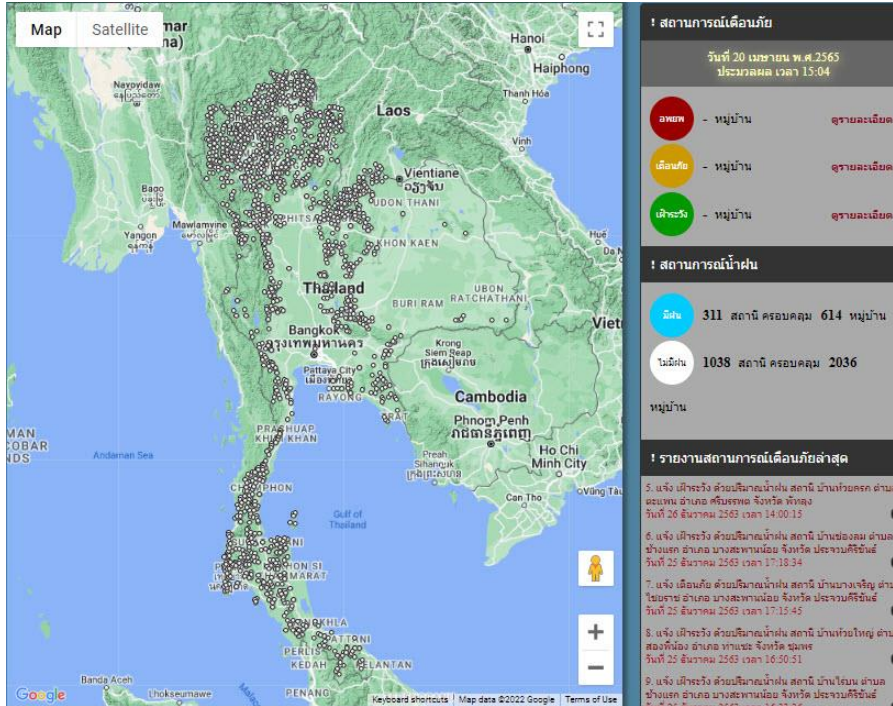


รายงานสถานการณ์พื้นที่เสี่ยงอุทกภัยน้ำหลากในเขตพื้นที่ลัดเชิงเขา

วันที่ 20 เมษายน 2565 เวลา 15:00 น.

1) Early Warning System (20 เม.ย. 2565 เวลา 15.00 น)

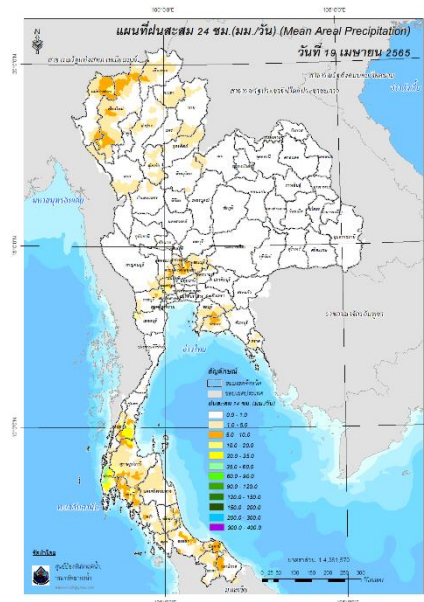
สถานี Early Warning System ที่มีฝนตกทั้งหมด 311 สถานี ครอบคลุม 614 หมู่บ้าน ไม่มีการแจ้งเตือนภัย



ที่มา : สำนักวิจัย พัฒนาและอุทกวิทยา

2) ปริมาณฝน

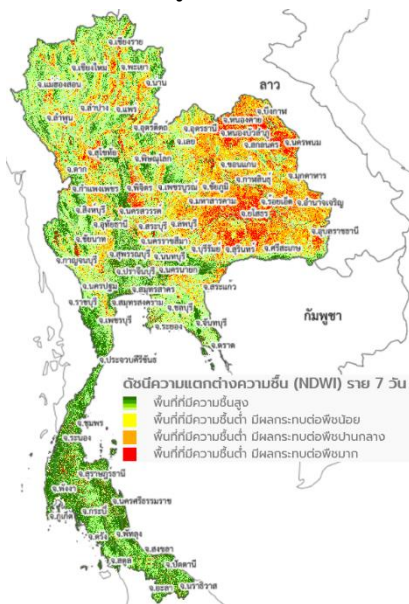
ผลการเปรียบเทียบปริมาณฝนสะสม 24 ชั่วโมง ของวันที่ 19 – 20 เมษายน 2565 (เวลา 15:00 น.) จากระบบของ Mekong River Commission Flash Flood Guidance System (MRCFFGS) แสดงให้เห็นว่ามีปริมาณฝนตกบริเวณภาคเหนือบางส่วน ภาคกลางบางส่วน ภาคตะวันตกบางส่วน และภาคใต้บางส่วน มีปริมาณฝนสะสมประมาณ 10 - 20 มม./วัน ส่วนบริเวณจังหวัดชุมพร และสุราษฎร์ธานี มีปริมาณฝนสะสมประมาณ 20 - 35 มม./วัน และบริเวณจังหวัดพังงา มีปริมาณฝนสะสมประมาณ 35 - 60 มม./วัน



ปริมาณฝนสะสม 24 ชั่วโมง (MRCFFGS)

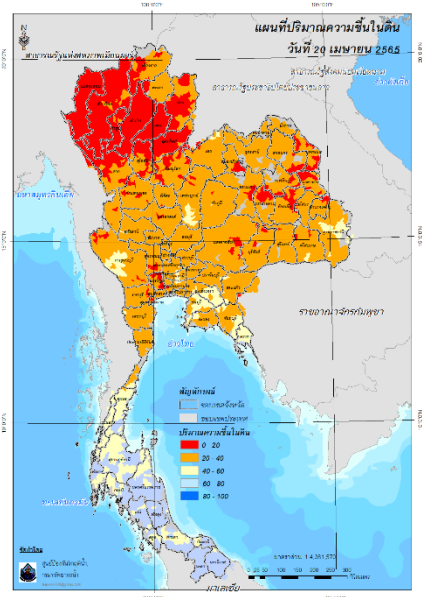
3) ปริมาณความชื้นในดิน

ปริมาณความชื้นในดินจากแผนที่ดาวเทียมของ Gistda (ดัชนีความแตกต่าง (NDWI) ราย 7 วัน) และค่าความชื้นในดินที่ได้จากระบบ MRCFFGS พบว่าบริเวณภาคใต้ มีค่าความชื้นอยู่ในเกณฑ์ประมาณ ร้อยละ 60 - 80 สภาวะดังกล่าวหมายถึงดินในพื้นที่บริเวณดังกล่าวยังสามารถรองรับปริมาณน้ำฝนได้อีกประมาณ 40% ก่อนที่จะเข้าสู่สภาพอิ่มตัว



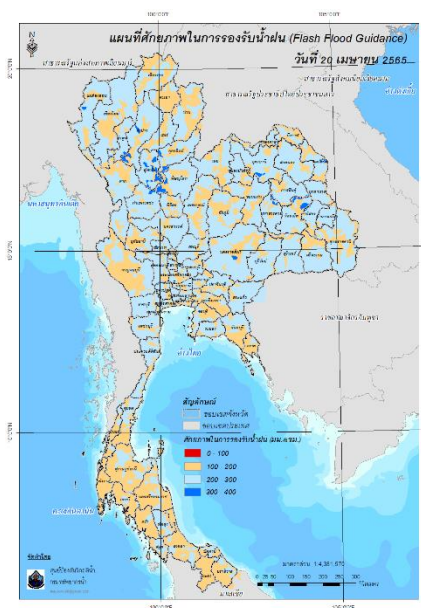
แผนที่ดาวเทียมของ Gistda

(14 – 20 เม.ย. 65)



ปริมาณความชื้นในดิน (MRCFFG)

4) ศักยภาพในการรองรับน้ำฝน FFG (Flash Flood Guidance)

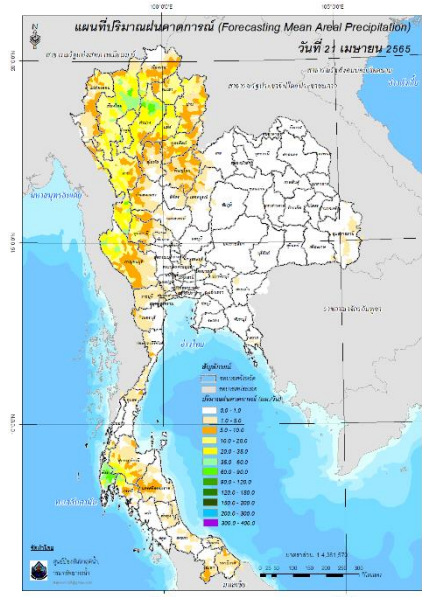
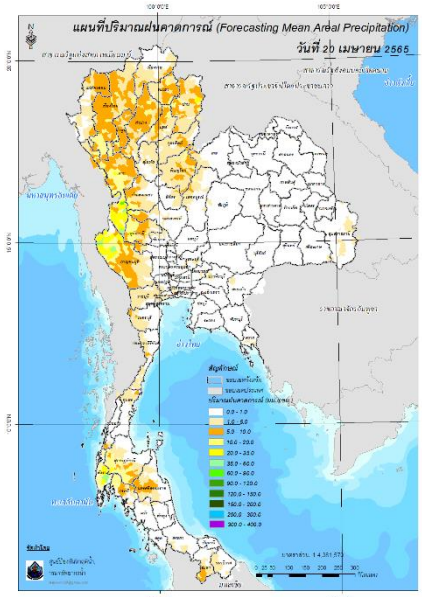


FFG หมายถึง ค่าความสามารถในการรองรับปริมาณฝนของพื้นที่นั้นๆ ก่อนที่จะเกิดสภาวะน้ำล้นตลิ่งที่จุดออกของปลายพื้นที่ โดยค่า FFG 06-hr หมายถึง ปริมาณฝนที่จะส่งผลให้เกิดสภาวะน้ำล้นตลิ่งที่ปลายลุ่มน้ำในอีก 6 ชั่วโมงข้างหน้า (มม./6ชม.)

5) ปริมาณฝนคาดการณ์ล่วงหน้า

ปริมาณฝนคาดการณ์ในวันที่ 20 เมษายน 2565 เวลา 21.00 น. บริเวณภาคเหนือบางส่วน ภาคตะวันตก และภาคใต้บางส่วน จะมีปริมาณฝนสะสม 6 ชั่วโมงข้างหน้า 20 - 35 มม. ส่วนบริเวณจังหวัดกาญจนบุรี และพังงา จะมีปริมาณฝนสะสม 6 ชั่วโมงข้างหน้า 35 - 60 มม. และบริเวณจังหวัดตาก จะมีปริมาณฝนสะสม 6 ชั่วโมงข้างหน้า 60 - 90 มม.

ปริมาณฝนคาดการณ์ในวันที่ 21 เมษายน 2565 เวลา 15.00 น. บริเวณภาคเหนือบางส่วน ภาคตะวันตกบางส่วน และภาคใต้บางส่วน จะมีปริมาณฝนสะสม 24 ชั่วโมงข้างหน้า 35 - 60 มม. ส่วนบริเวณจังหวัดเชียงใหม่ ตาก และพังงา จะมีปริมาณฝนสะสม 24 ชั่วโมงข้างหน้า 60 - 90 มม. และบริเวณจังหวัดลำปาง จะมีปริมาณฝนสะสม 24 ชั่วโมงข้างหน้า 90 - 120 มม.



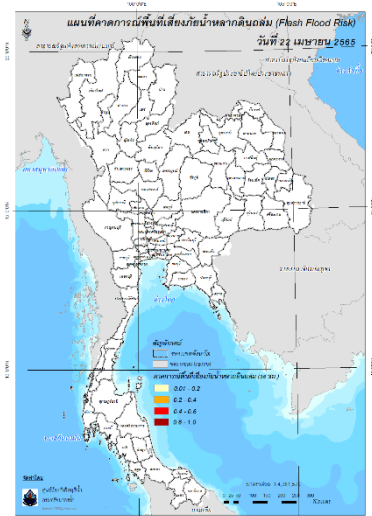
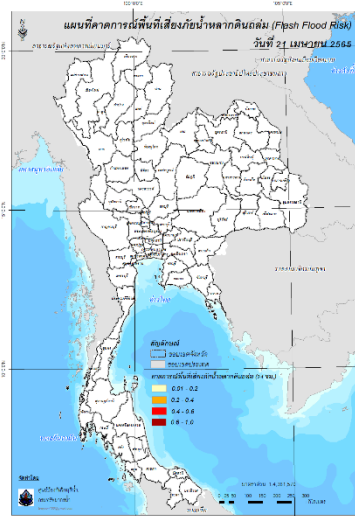
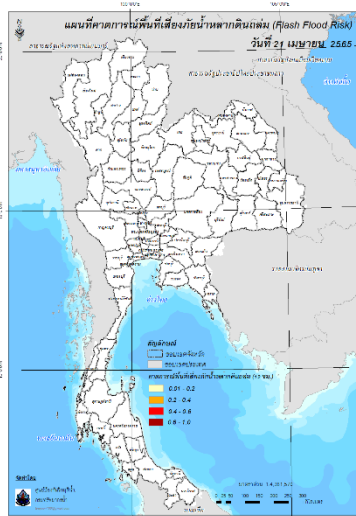
ปริมาณฝนคาดการณ์ในวันที่ 20 เมษายน 2565

ปริมาณฝนคาดการณ์ในวันที่ 21 เมษายน 2565

6) ความเสี่ยงจากน้ำท่วม

- การคาดการณ์พื้นที่เสี่ยงภัยน้ำหลากดินถล่มจากข้อมูล MRCFFGS วันที่ 20 เมษายน 2565 ในอีก 12 ชม. 24 ชม. และ 36 ชม. **ไม่พบพื้นที่เสี่ยง**

แผนที่แสดงการคาดการณ์พื้นที่เสี่ยงภัยน้ำหลากดินถล่ม วันที่ 20 เมษายน 2565



วันที่ 21 เม.ย. 2565 (03:00 น.)

วันที่ 21 เม.ย. 2565 (15:00 น.)

วันที่ 22 เม.ย. 2565 (03:00 น.)

คำแนะนำ: ข้อมูลดังกล่าวเป็นการคาดการณ์พื้นที่เสี่ยงภัยน้ำหลาก โดยอาศัยข้อมูลปริมาณฝนจากดาวเทียม ดังนั้นรายงานฉบับนี้ควรใช้งานควบคู่ไปกับการตรวจวัดปริมาณฝนจริงภาคสนาม และข้อมูลจากเรดาร์เพื่อประกอบการตัดสินใจ

ปริมาณฝนสะสมปี

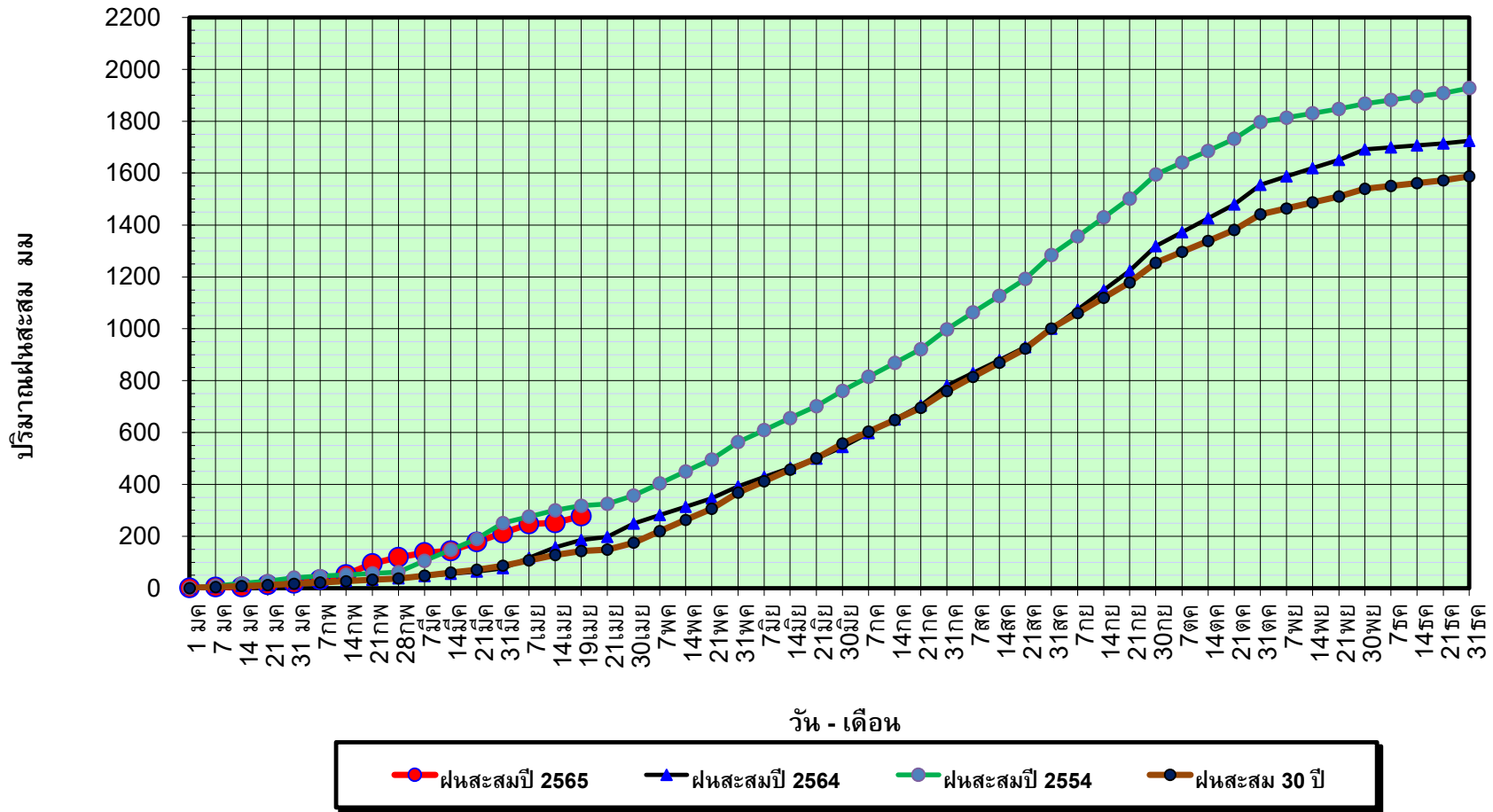
พ.ศ. ๒๕๖๔ และ ๒๕๖๕

เทียบค่าเฉลี่ย ๓๐ ปี



วันที่ 19 เมษายน 2565
 ฝน30ปี = 143.08 มม. (สะสมทั้งปี = 1,587.50 มม.)
 ปี64 = 186.03 มม. (สะสมทั้งปี = 1,530.99 มม.)
 ปี65 = 277.28 มม.
 เปรียบเทียบกับ ปี 64 มีค่ามากกว่า 91.26 มม.
 เปรียบเทียบกับฝนเฉลี่ย 30 ปี มีค่ามากกว่า 134.21 มม.

ปริมาณฝนสะสมปี 2554-2564-2565 เทียบกับค่าเฉลี่ย 30 ปี



ข้อมูลจากกรมอุตุนิยมวิทยาจำนวน 128
 สถานีข้อมูลปริมาณฝนสะสมถึง วันที่
 19 เมษายน 2565



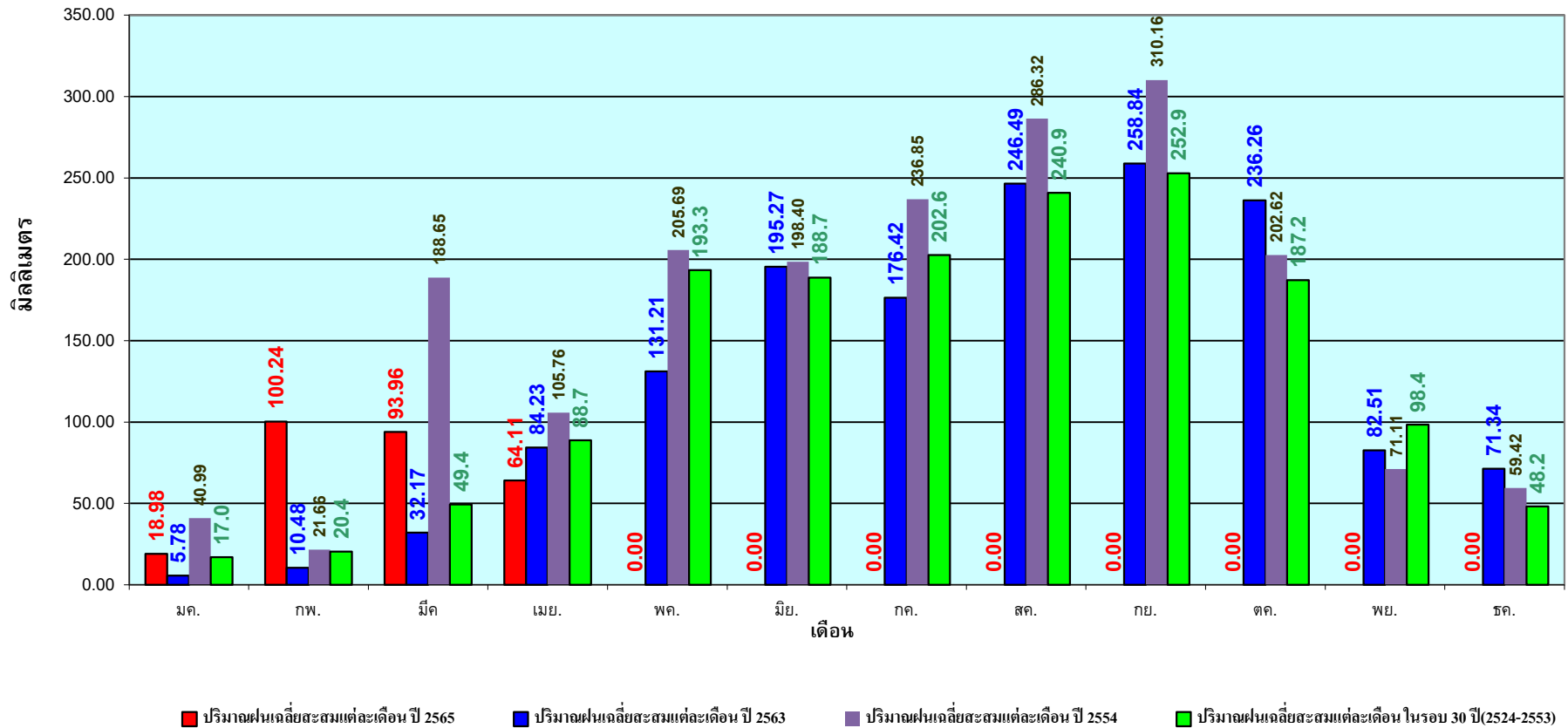
ศูนย์เมขลา



ศูนย์ป้องกันวิกฤติน้ำ กรมทรัพยากรน้ำ

วันที่ 19 เมษายน 2565
 ฝน30ปี = 143.08 มม. (สะสมทั้งปี = 1,587.50 มม.)
 ปี64 = 186.03 มม. (สะสมทั้งปี = 1,530.99 มม.)
 ปี65 = 277.28 มม.
 เปรียบเทียบกับ ปี 64 มีค่ามากกว่า 91.26 มม.
 เปรียบเทียบกับฝนเฉลี่ย 30 ปี มีค่ามากกว่า 134.21 มม.

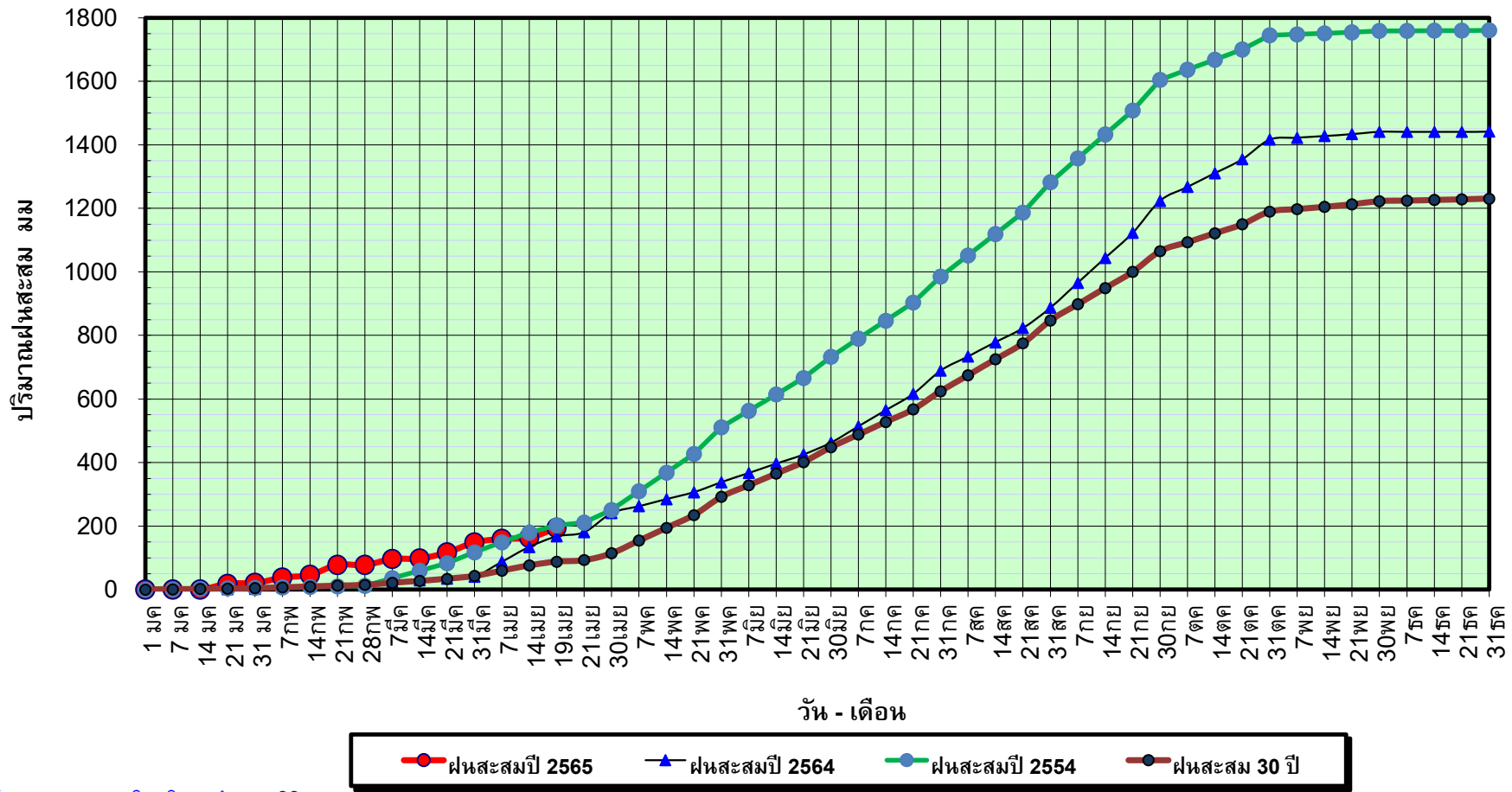
ปริมาณฝนเฉลี่ยรายเดือนของประเทศ



ข้อมูลจากกรมอุตุนิยมวิทยาจำนวน 128
 สถานีข้อมูลปริมาณฝนสะสมถึง วันที่
 19 เมษายน 2565

วันที่ 19 เมษายน 2565
 ฝน30ปี = 88.26 มม. (สะสมทั้งปี = 1,230.90 มม.)
 ปี64 = 167.53 มม. (สะสมทั้งปี = 1,028.34 มม.)
 ปี65 = 194.35 มม.
 เปรียบเทียบกับ ปี 64 มีค่ามากกว่า 26.82 มม.
 เปรียบเทียบกับฝนเฉลี่ย 30 ปี มีค่ามากกว่า 106.10 มม.

ปริมาณฝนสะสมภาคเหนือ



ข้อมูลจากกรมอุตุนิยมวิทยาจำนวน 33
 สถานีข้อมูลปริมาณฝนสะสมถึง วันที่
 19 เมษายน 2565



ศูนย์เมฆเวลา



ศูนย์ป้องกันวิกฤตน้ำ กรมทรัพยากรน้ำ

วันที่ 19 เมษายน 2565

ฝน30ปี = 88.26 มม. (สะสมทั้งปี = 1,230.90 มม.)

ปี64 = 167.53 มม. (สะสมทั้งปี = 1,028.34 มม.)

ปี65 = 194.35 มม.

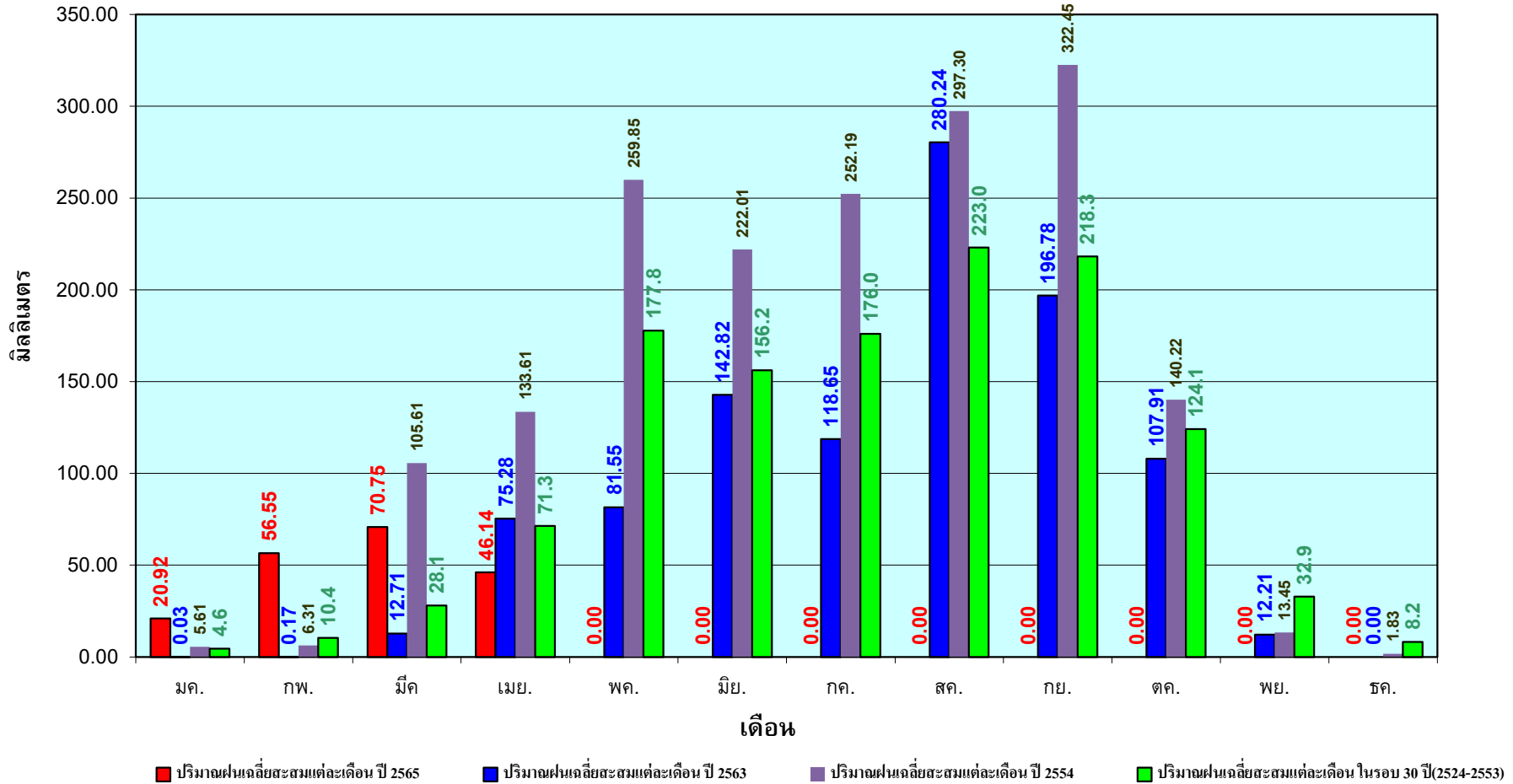
เปรียบเทียบกับ ปี 64

มีค่ามากกว่า 26.82 มม.

เปรียบเทียบกับฝนเฉลี่ย 30 ปี

มีค่ามากกว่า 106.10 มม.

ปริมาณฝนเฉลี่ยสะสมรายเดือน ภาคเหนือ



ข้อมูลจากกรมอุตุนิยมวิทยาจำนวน33
สถานีข้อมูลปริมาณฝนสะสมถึง วันที่
19 เมษายน 2565



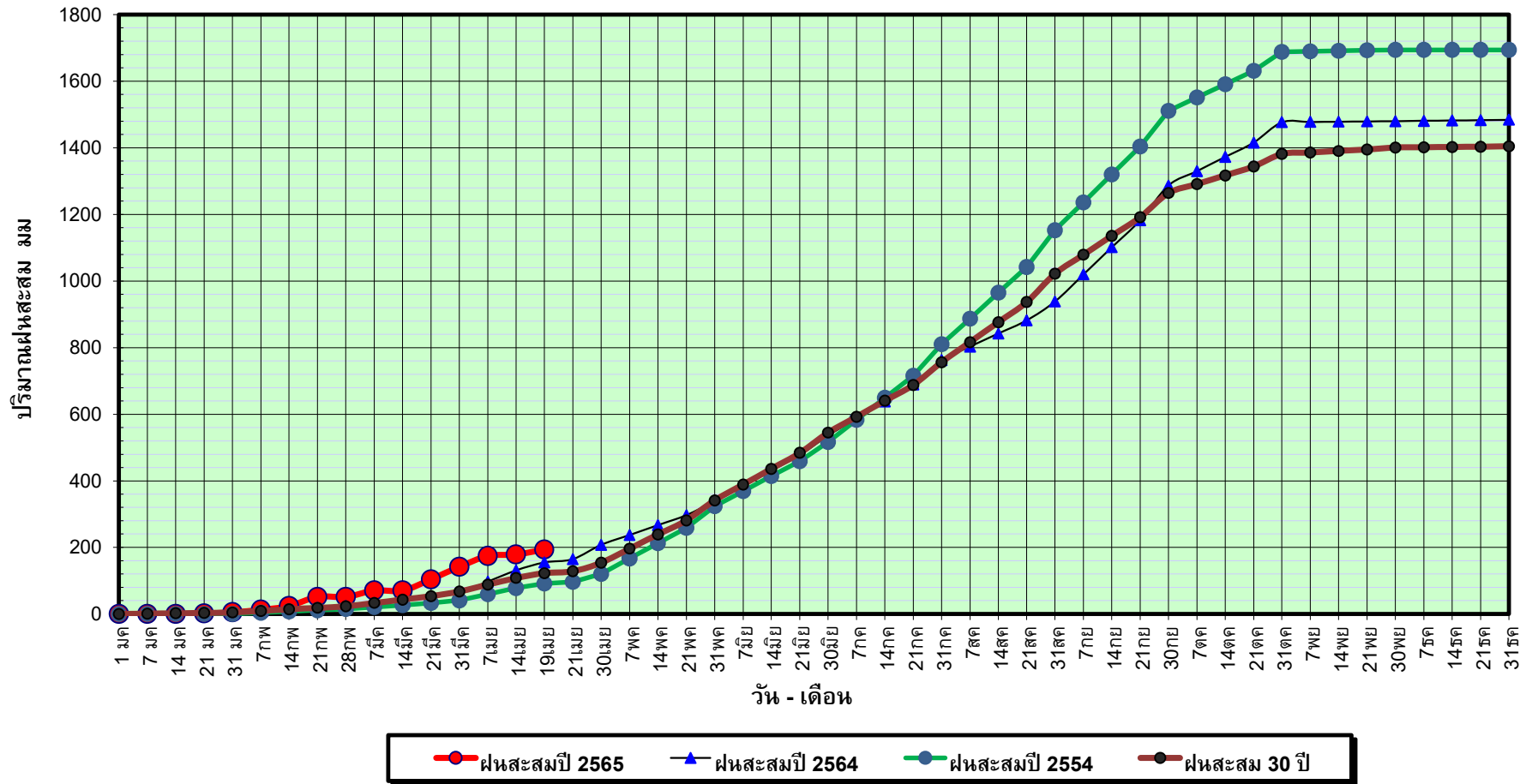
ศูนย์เมขลา



ศูนย์ป้องกันวิกฤติน้ำ กรมทรัพยากรน้ำ

วันที่ 19 เมษายน 2565
 ฝน30ปี = 122.66 มม. (สะสมทั้งปี = 1,404.50 มม.)
 ปี64 = 155.13 มม. (สะสมทั้งปี = 1,381.81 มม.)
 ปี65 = 193.96 มม.
 เปรียบเทียบกับ ปี 64 มีค่ามากกว่า 38.83 มม.
 เปรียบเทียบกับฝนเฉลี่ย 30 ปี มีค่ามากกว่า 71.30 มม.

ปริมาณฝนสะสมภาคตะวันออกเฉียงเหนือ



ข้อมูลจากกรมอุตุนิยมวิทยาจำนวน 31
 สถานีข้อมูลปริมาณฝนสะสมถึง วันที่
 19 เมษายน 2565



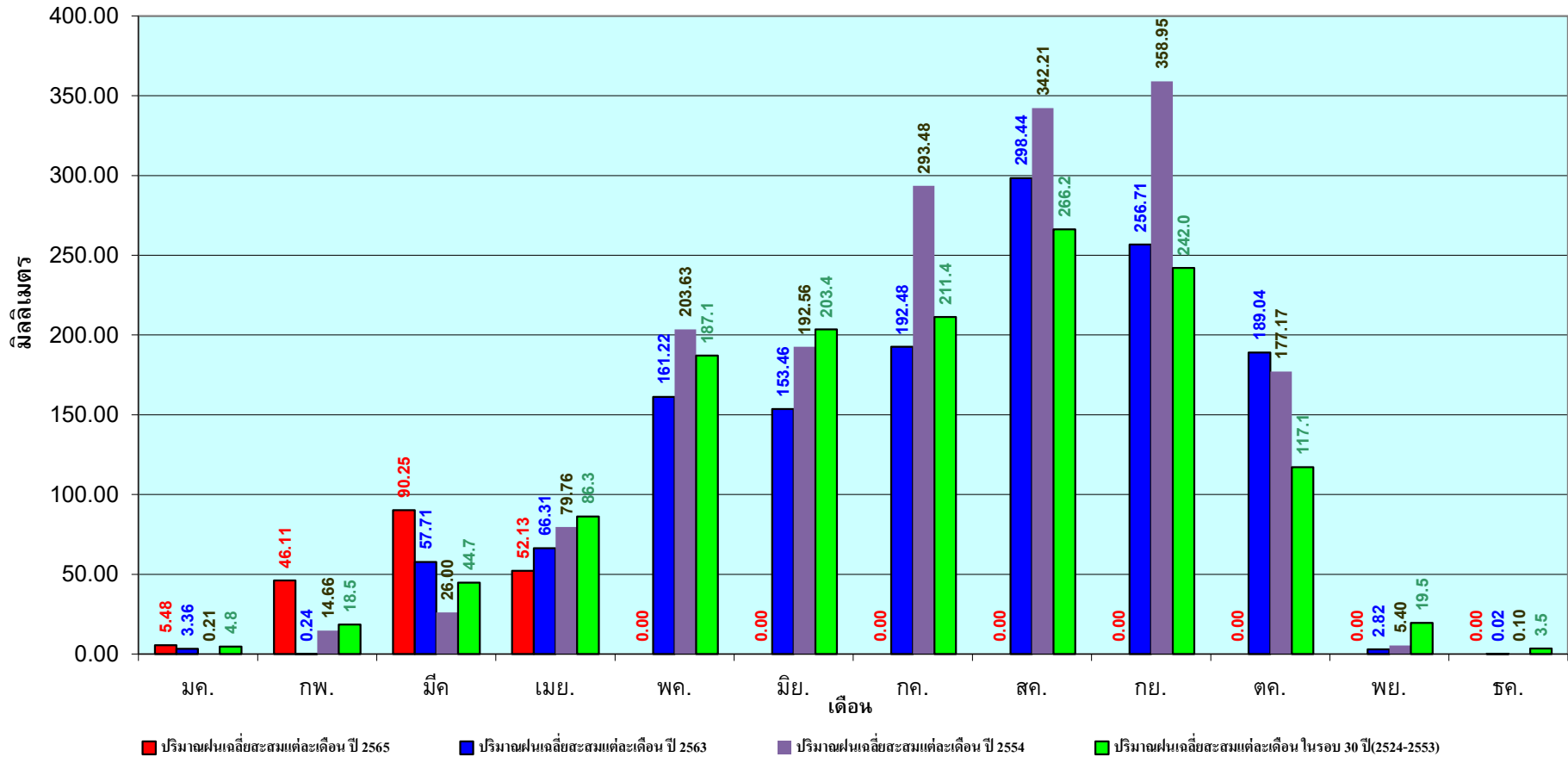
ศูนย์เมขลา



ศูนย์ป้องกันวิกฤติน้ำ กรมทรัพยากรน้ำ

วันที่ 19 เมษายน 2565
 ฝน30ปี = 122.66 มม. (สะสมทั้งปี = 1,404.50 มม.)
 ปี64 = 155.13 มม. (สะสมทั้งปี = 1,381.81 มม.)
 ปี65 = 193.96 มม.
 เปรียบเทียบกับ ปี 64 มีค่ามากกว่า 38.83 มม.
 เปรียบเทียบกับฝนเฉลี่ย 30 ปี มีค่ามากกว่า 71.30 มม.

ปริมาณฝนเฉลี่ยสะสมรายเดือน ภาคตะวันออกเฉียงเหนือ



ข้อมูลจากกรมอุตุนิยมวิทยาจำนวน 31
 สถานีข้อมูลปริมาณฝนสะสมถึง วันที่
 19 เมษายน 2565



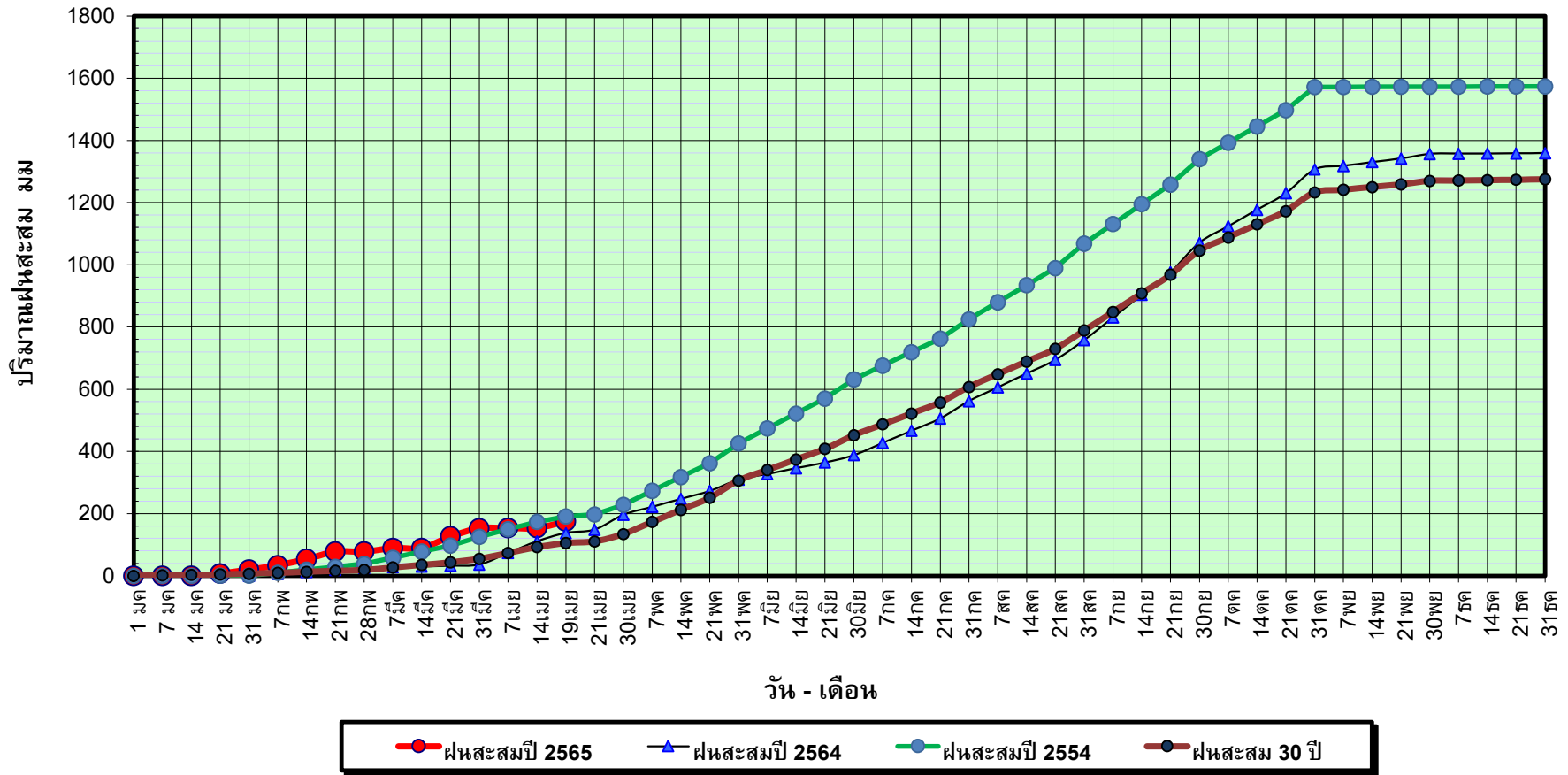
ศูนย์เมขลา



ศูนย์ป้องกันวิกฤติน้ำ กรมทรัพยากรน้ำ

วันที่ 19 เมษายน 2565
 ฝน30ปี = 105.41 มม. (สะสมทั้งปี = 1,275.20 มม.)
 ปี64 = 137.77 มม. (สะสมทั้งปี = 1,232.06 มม.)
 ปี65 = 175.64 มม.
 เปรียบเทียบกับ ปี 64 มีค่ามากกว่า 37.87 มม.
 เปรียบเทียบกับฝนเฉลี่ย 30 ปี มีค่ามากกว่า 70.23 มม.

ปริมาณฝนสะสมภาคกลาง



ข้อมูลจากกรมอุตุนิยมวิทยาจำนวน 14
 สถานีข้อมูลปริมาณฝนสะสมถึง วันที่
 19 เมษายน 2565



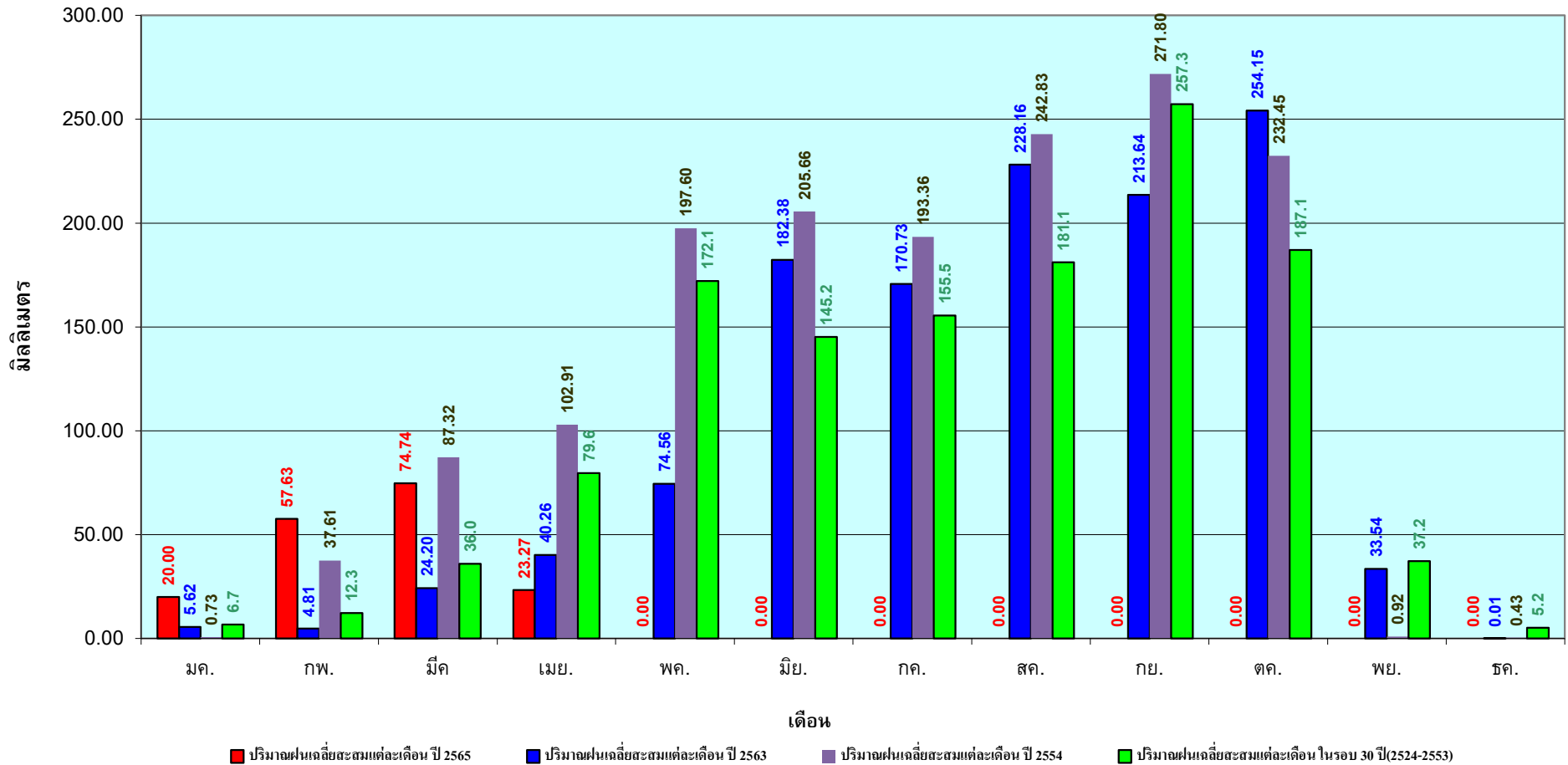
ศูนย์เมขลา



ศูนย์ป้องกันวิกฤติน้ำ กรมทรัพยากรน้ำ

วันที่ 19 เมษายน 2565
 ฝน30ปี = 105.41 มม. (สะสมทั้งปี = 1,275.20 มม.)
 ปี64 = 137.77 มม. (สะสมทั้งปี = 1,232.06 มม.)
 ปี65 = 175.64 มม.
 เปรียบเทียบกับ ปี 64 มีค่ามากกว่า 37.87 มม.
 เปรียบเทียบกับฝนเฉลี่ย 30 ปี มีค่ามากกว่า 70.23 มม.

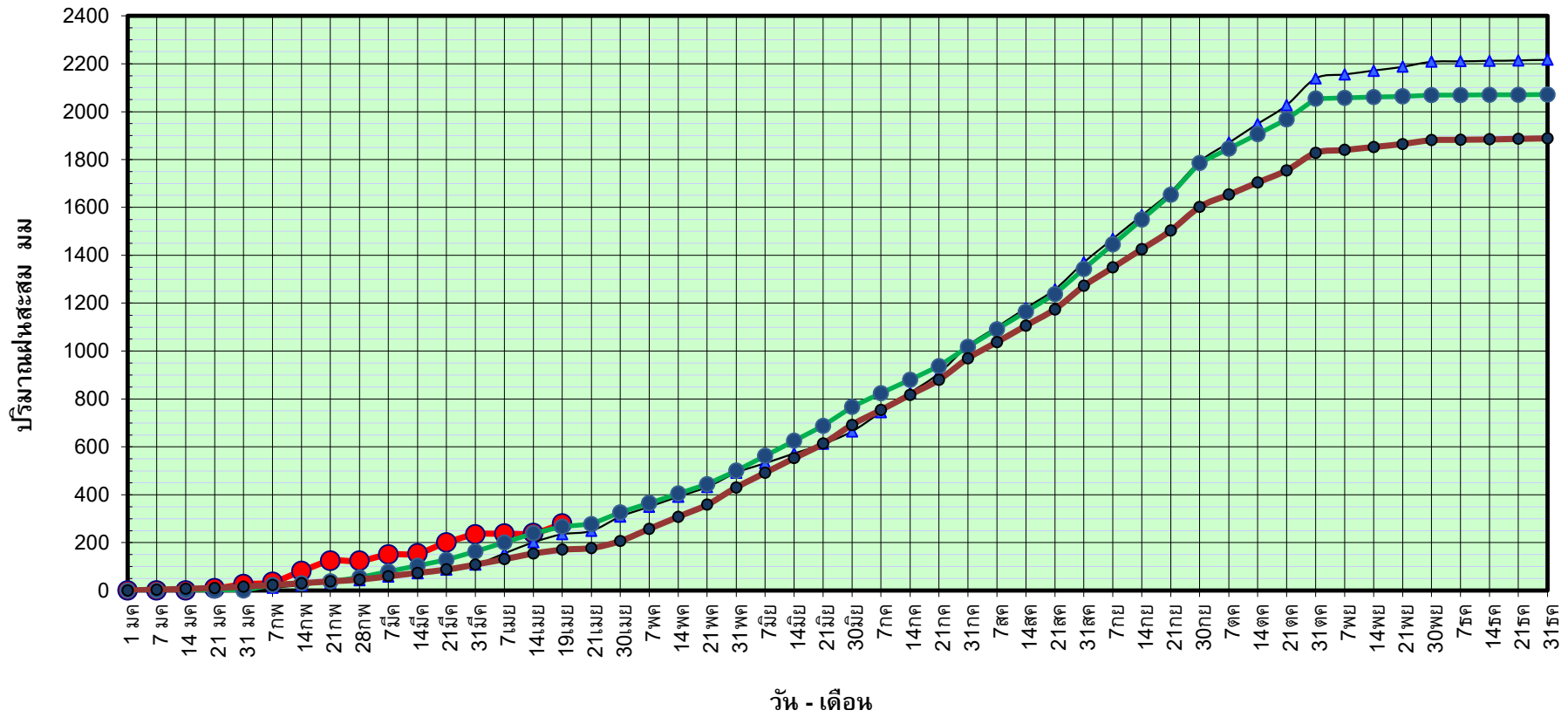
ปริมาณฝนเฉลี่ยสะสมรายเดือน ภาคกลาง



ข้อมูลจากกรมอุตุนิยมวิทยาจำนวน 14
 สถานีข้อมูลปริมาณฝนสะสมถึง วันที่
 19 เมษายน 2565

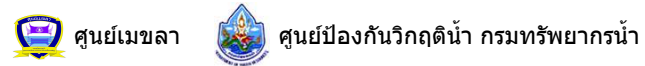
วันที่ 19 เมษายน 2565
 ฝน30ปี = 170.64 มม. (สะสมทั้งปี = 1,888.80 มม.)
 ปี64 = 235.11 มม. (สะสมทั้งปี = 1,831.26 มม.)
 ปี65 = 279.01 มม.
 เปรียบเทียบกับ ปี 64 มีค่ามากกว่า 43.90 มม.
 เปรียบเทียบกับฝนเฉลี่ย 30 ปี มีค่ามากกว่า 108.38 มม.

ปริมาณฝนสะสมภาคตะวันออก



● ฝนสะสมปี 2565
 ▲ ฝนสะสมปี 2564
 ● ฝนสะสมปี 2554
 ● ฝนสะสม 30 ปี

ข้อมูลจากกรมอุตุนิยมวิทยาจำนวน 16
 สถานีข้อมูลปริมาณฝนสะสมถึง วันที่
 19 เมษายน 2565



วันที่ 19 เมษายน 2565

ฝน30ปี = 170.64 มม. (สะสมทั้งปี = 1,888.80 มม.)

ปี64 = 235.11 มม. (สะสมทั้งปี = 1,831.26 มม.)

ปี65 = 279.01 มม.

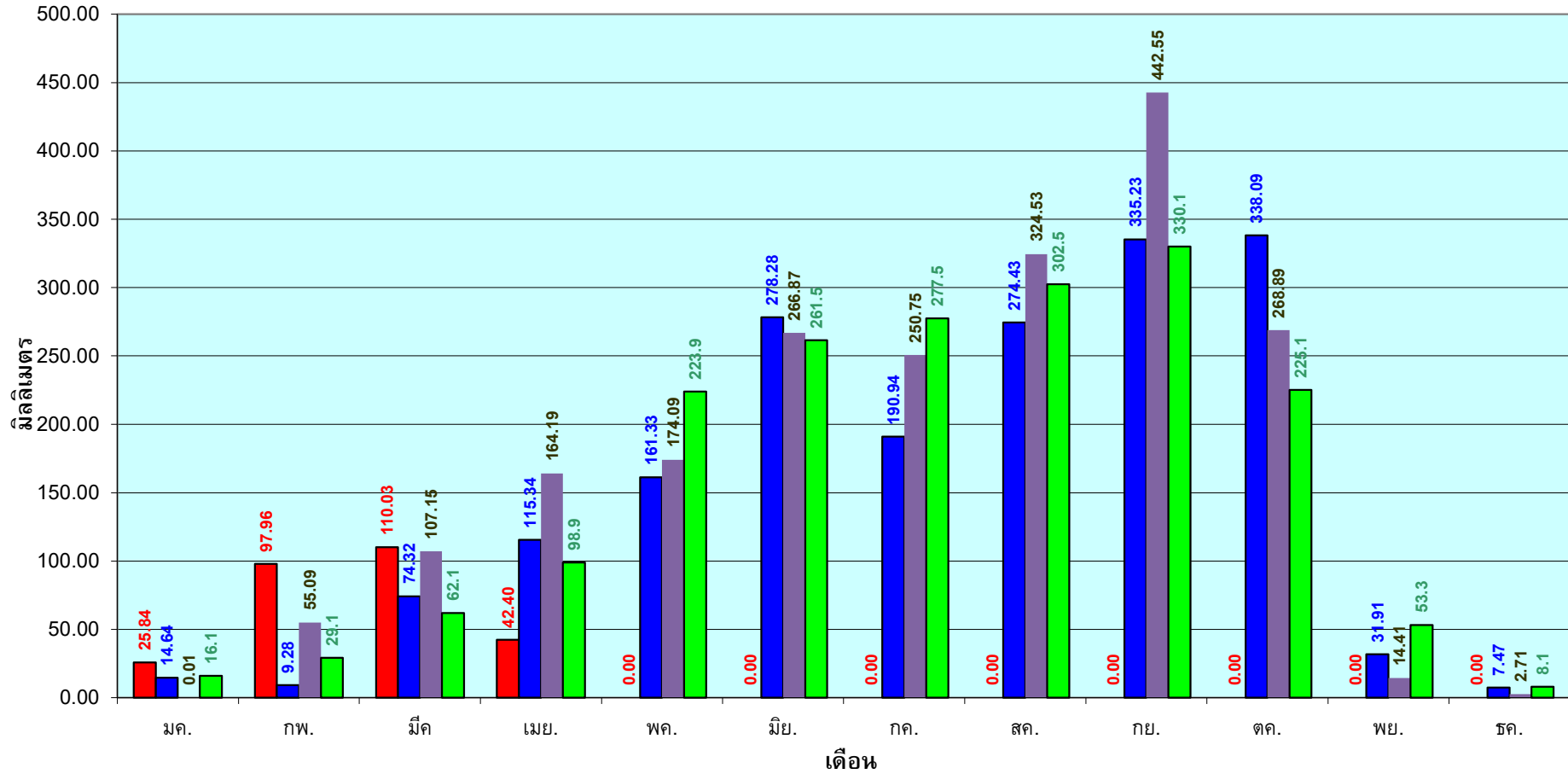
เปรียบเทียบกับ ปี 64

มีค่ามากกว่า 43.90 มม.

เปรียบเทียบกับฝนเฉลี่ย 30 ปี

มีค่ามากกว่า 108.38 มม.

ปริมาณฝนเฉลี่ยสะสมรายเดือน ภาคตะวันออก



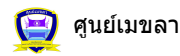
■ ปริมาณฝนเฉลี่ยสะสมแต่ละเดือน ปี 2565

■ ปริมาณฝนเฉลี่ยสะสมแต่ละเดือน ปี 2563

■ ปริมาณฝนเฉลี่ยสะสมแต่ละเดือน ปี 2554

■ ปริมาณฝนเฉลี่ยสะสมแต่ละเดือน ในรอบ 30 ปี(2524-2553)

ข้อมูลจากกรมอุตุนิยมวิทยาจำนวน 16
สถานีข้อมูลปริมาณฝนสะสมถึง วันที่
19 เมษายน 2565



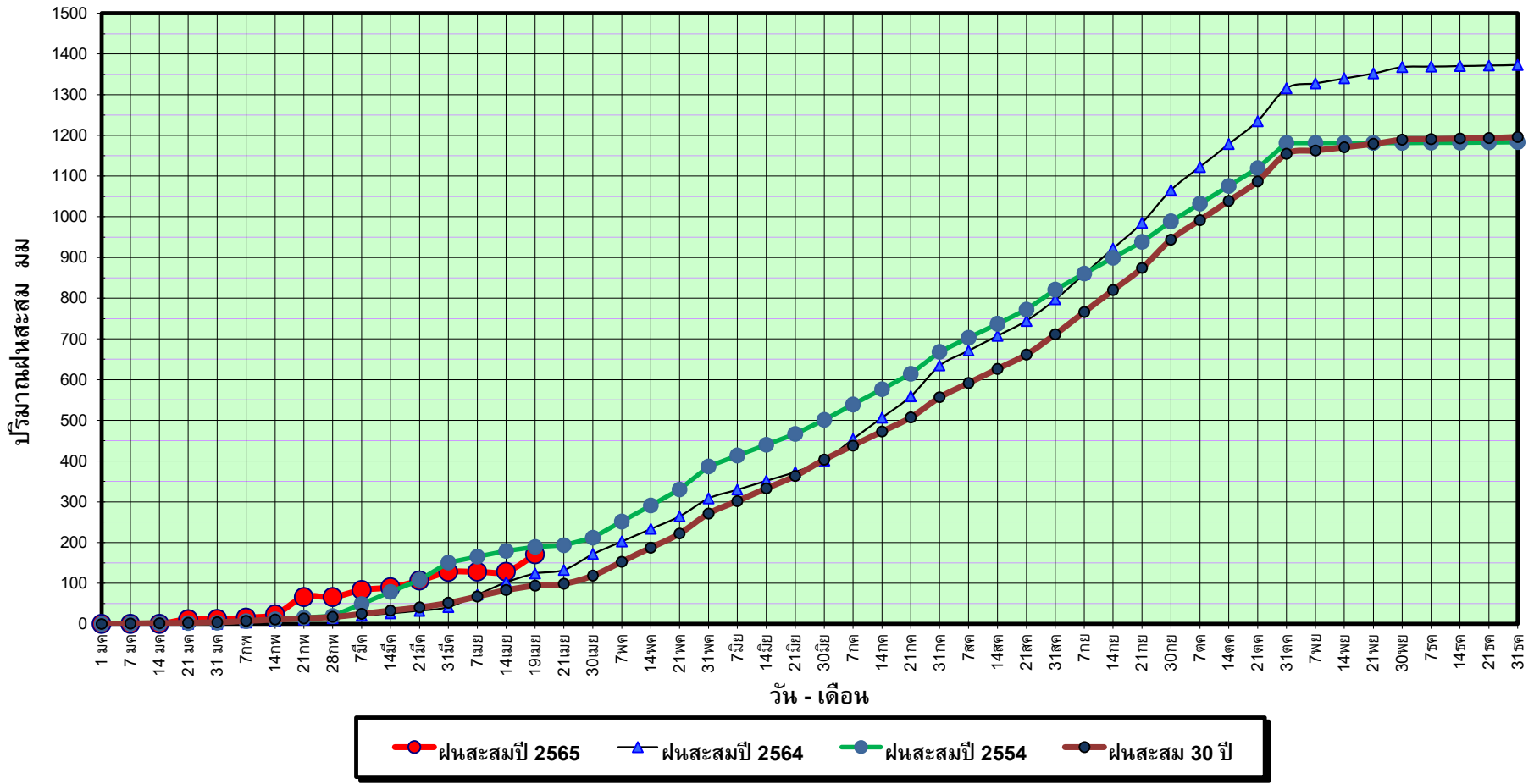
ศูนย์เมขลา



ศูนย์ป้องกันวิกฤติน้ำ กรมทรัพยากรน้ำ

วันที่ 19 เมษายน 2565
 ฝน30ปี = 93.99 มม. (สะสมทั้งปี = 1,195.72 มม.)
 ปี64 = 123.82 มม. (สะสมทั้งปี = 1,113.80 มม.)
 ปี65 = 170.30 มม.
 เปรียบเทียบกับ ปี 64 มีค่ามากกว่า 46.48 มม.
 เปรียบเทียบกับฝนเฉลี่ย 30 ปี มีค่ามากกว่า 76.31 มม.

ปริมาณฝนสะสมภาคตะวันตก



ข้อมูลจากกรมอุตุนิยมวิทยาจำนวน 5
 สถานีข้อมูลปริมาณฝนสะสมถึง วันที่
 19 เมษายน 2565



ศูนย์เมขลา



ศูนย์ป้องกันวิกฤติน้ำ กรมทรัพยากรน้ำ

วันที่ 19 เมษายน 2565

ฝน30ปี = 93.99 มม. (สะสมทั้งปี = 1,195.72 มม.)

ปี64 = 123.82 มม. (สะสมทั้งปี =1,113.80 มม.)

ปี65 = 170.30 มม.

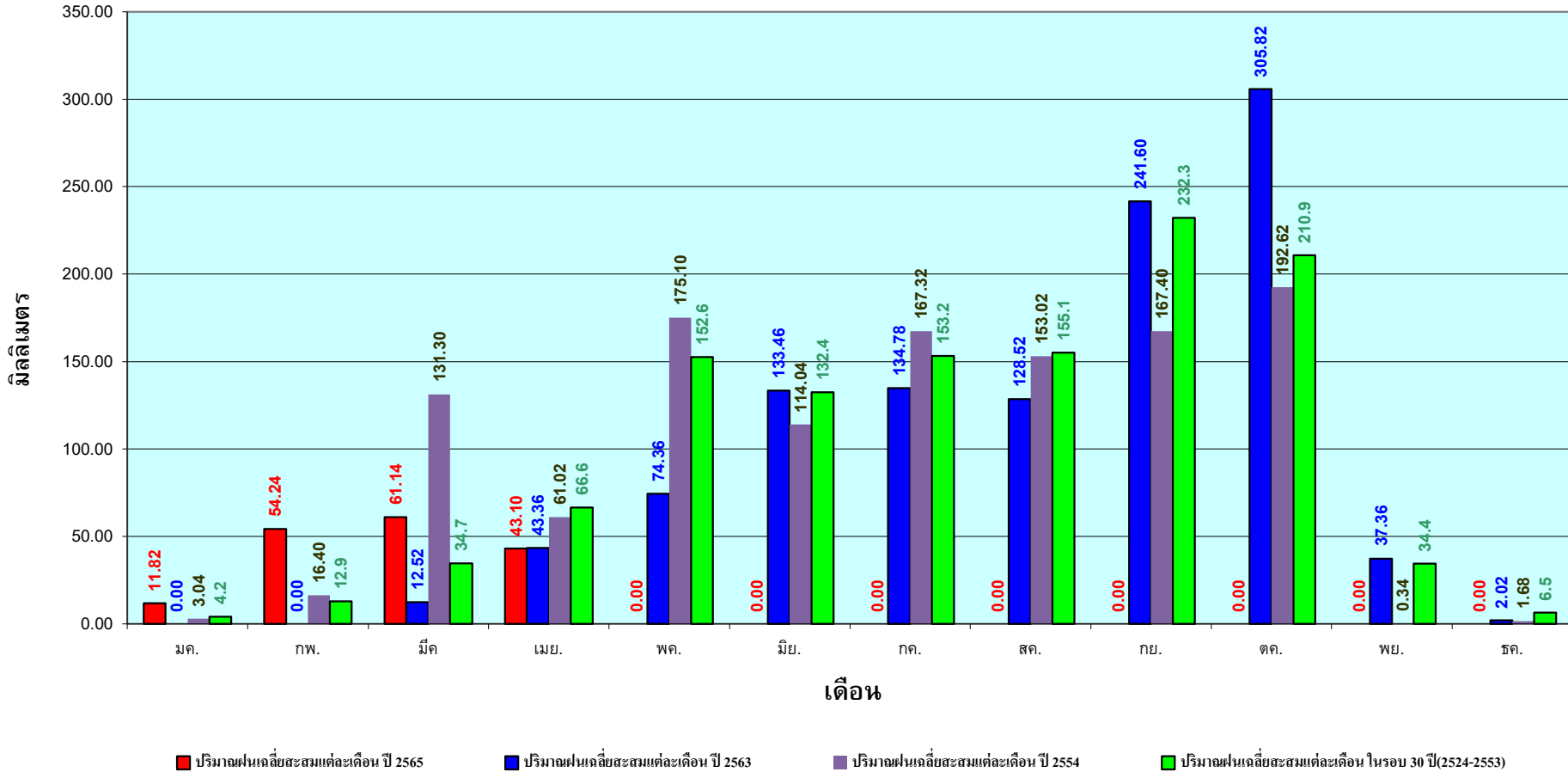
เปรียบเทียบกับ ปี 64

มีค่ามากกว่า 46.48 มม.

เปรียบเทียบกับฝนเฉลี่ย 30 ปี

มีค่ามากกว่า 76.31 มม.

ปริมาณฝนเฉลี่ยสะสมรายเดือน ภาคตะวันตก



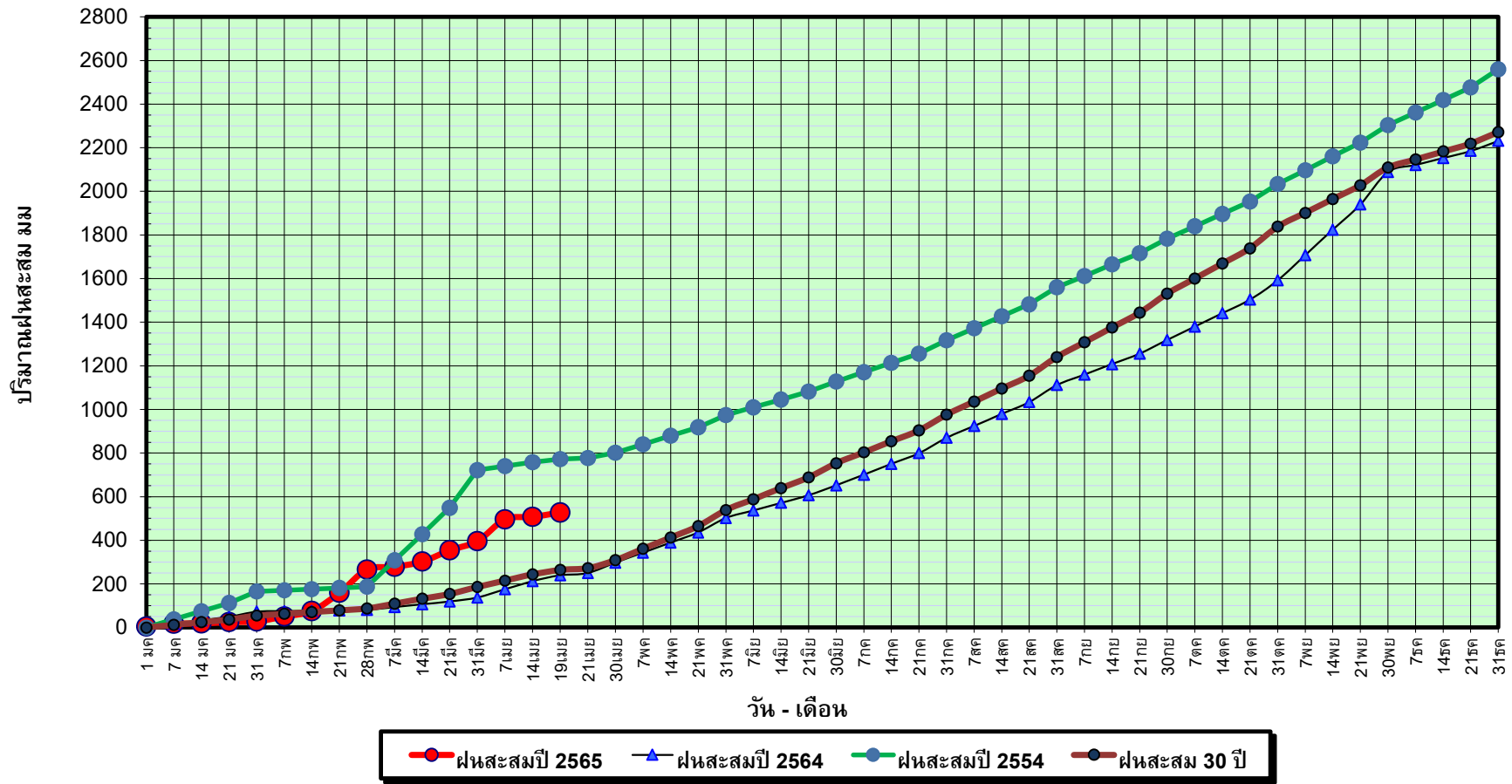
ข้อมูลจากกรมอุตุนิยมวิทยาจำนวน 5
สถานีข้อมูลปริมาณฝนสะสมถึง วันที่
19 เมษายน 2565



ศูนย์ป้องกันวิกฤติน้ำ กรมทรัพยากรน้ำ

วันที่ 19 เมษายน 2565
 ฝน30ปี = 264.14 มม. (สะสมทั้งปี = 2,271.55 มม.)
 ปี64 = 239.23 มม. (สะสมทั้งปี = 2,267.57 มม.)
 ปี65 = 527.28 มม.
 เปรียบเทียบกับ ปี 64 มีค่ามากกว่า 288.06 มม.
 เปรียบเทียบกับฝนเฉลี่ย 30 ปี มีค่ามากกว่า 263.14 มม.

ปริมาณฝนสะสมภาคใต้



ข้อมูลจากกรมอุตุนิยมวิทยาจำนวน 29
 สถานีข้อมูลปริมาณฝนสะสมถึง วันที่
 19 เมษายน 2565

วันที่ 19 เมษายน 2565

ฝน30ปี = 264.14 มม. (สะสมทั้งปี = 2,271.55 มม.)

ปี64 = 239.23 มม. (สะสมทั้งปี = 2,267.57 มม.)

ปี65 = 527.28 มม.

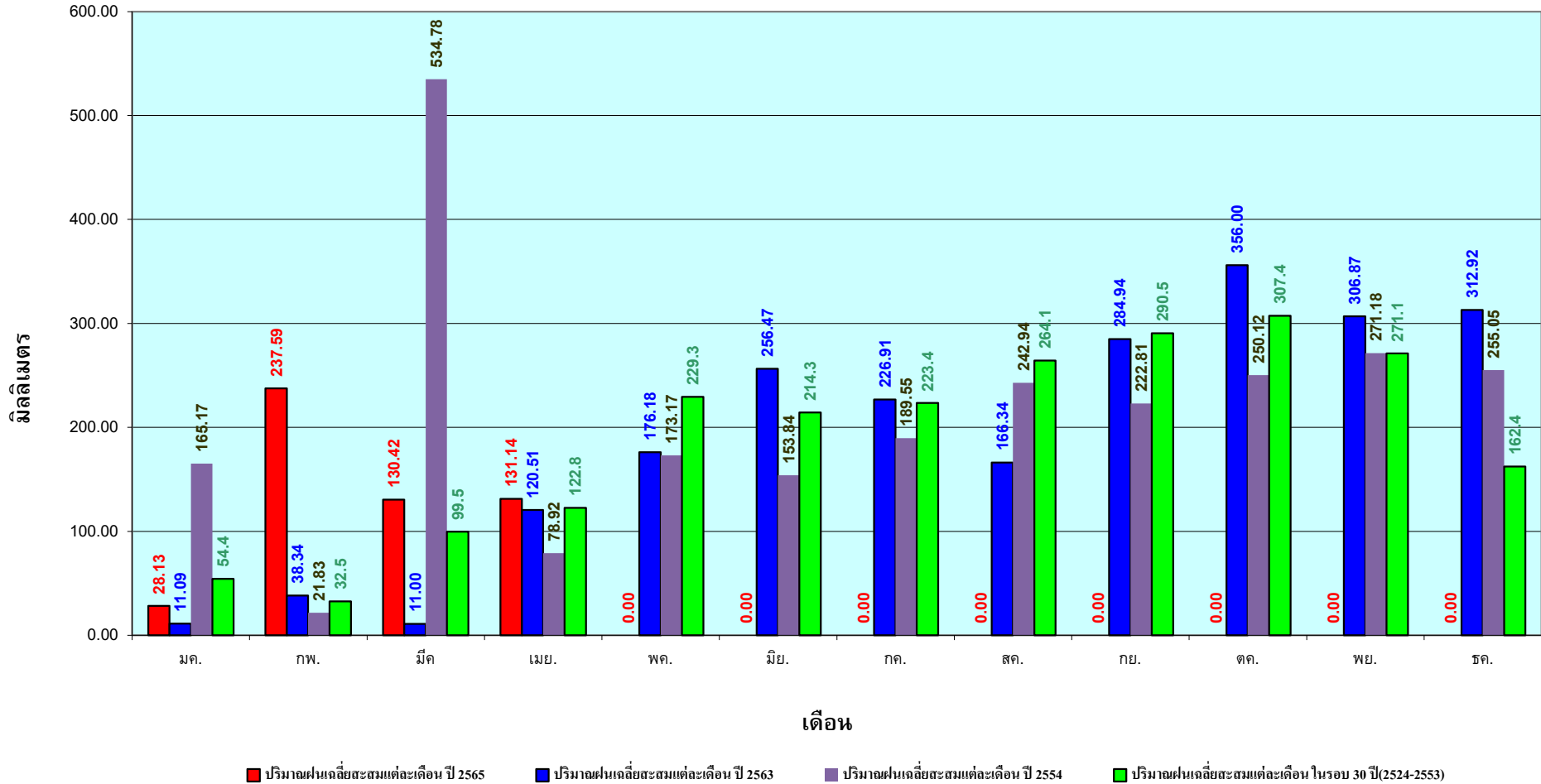
เปรียบเทียบกับ ปี 64

มีค่ามากกว่า 288.06 มม.

เปรียบเทียบกับฝนเฉลี่ย 30 ปี


มีค่ามากกว่า 263.14 มม.

ปริมาณฝนเฉลี่ยสะสมรายเดือน ภาคใต้



ข้อมูลจากกรมอุตุนิยมวิทยาจำนวน 29
สถานีข้อมูลปริมาณฝนสะสมถึง วันที่
19 เมษายน 2565

แหล่งน้ำขนาดเล็ก





รายงาน สถานการณ์ปริมาณน้ำแหล่งน้ำขนาดเล็ก ภาคตะวันออกเฉียงเหนือ ประจำวันที่ 20 เม.ย. 2565

สทก.4 (29 แหล่งน้ำ)

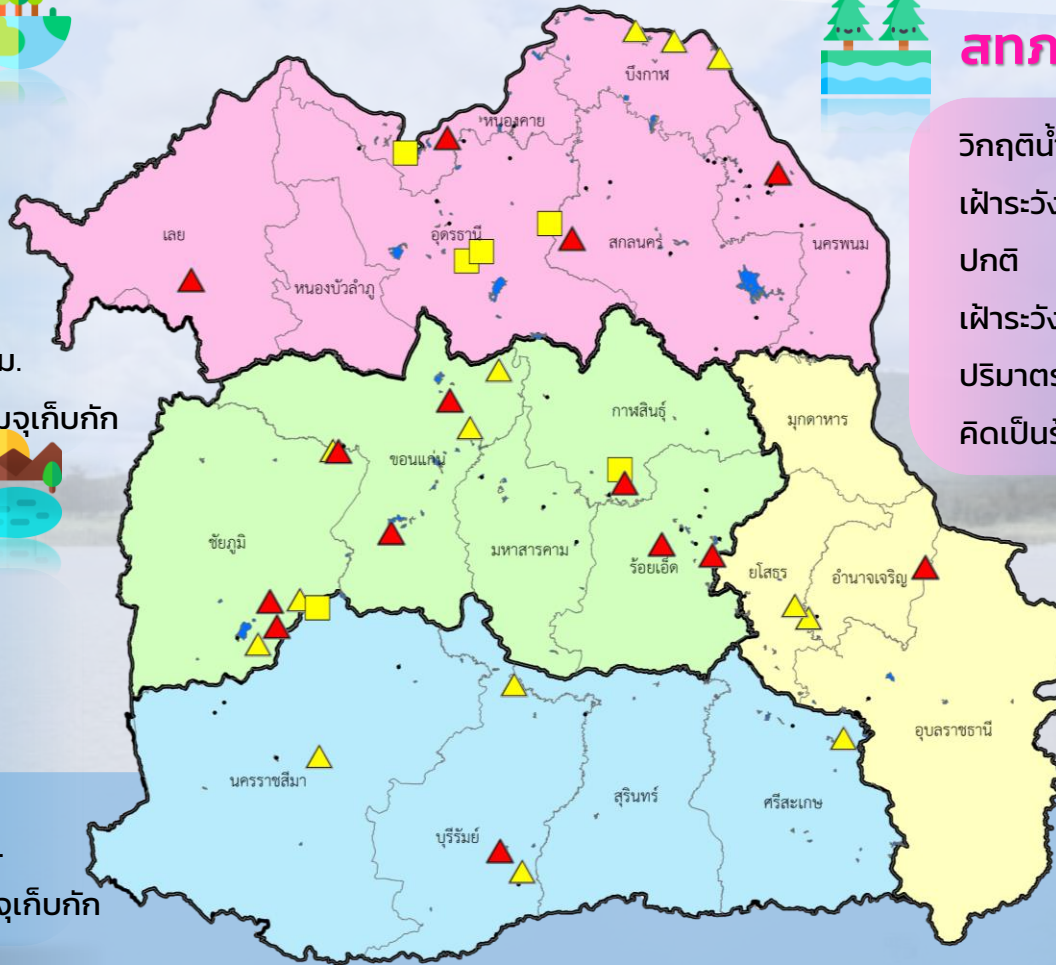


| | | |
|------------------------|-------|------------------|
| วิกฤติน้ำมาก | 8 | แหล่งน้ำ |
| เฝ้าระวังวิกฤติน้ำมาก | 5 | แหล่งน้ำ |
| ปกติ | 15 | แหล่งน้ำ |
| เฝ้าระวังวิกฤติน้ำน้อย | 1 | แหล่งน้ำ |
| ปริมาณน้ำปัจจุบัน | 38.95 | ล้าน ลบ.ม. |
| คิดเป็นร้อยละ | 93.52 | ของความจุเก็บกัก |

สทก.5 (13 แหล่งน้ำ)



| | | |
|------------------------|-------|------------------|
| วิกฤติน้ำมาก | 1 | แหล่งน้ำ |
| เฝ้าระวังวิกฤติน้ำมาก | 4 | แหล่งน้ำ |
| ปกติ | 7 | แหล่งน้ำ |
| เฝ้าระวังวิกฤติน้ำน้อย | 1 | แหล่งน้ำ |
| ปริมาณน้ำปัจจุบัน | 19.08 | ล้าน ลบ.ม. |
| คิดเป็นร้อยละ | 66.56 | ของความจุเก็บกัก |



สทก.3 (32 แหล่งน้ำ)



| | | |
|------------------------|-------|------------------|
| วิกฤติน้ำมาก | 4 | แหล่งน้ำ |
| เฝ้าระวังวิกฤติน้ำมาก | 3 | แหล่งน้ำ |
| ปกติ | 21 | แหล่งน้ำ |
| เฝ้าระวังวิกฤติน้ำน้อย | 4 | แหล่งน้ำ |
| ปริมาณน้ำปัจจุบัน | 28.20 | ล้าน ลบ.ม. |
| คิดเป็นร้อยละ | 58.24 | ของความจุเก็บกัก |



สทก.11 (6 แหล่งน้ำ)



| | | |
|------------------------|-------|------------------|
| วิกฤติน้ำมาก | 1 | แหล่งน้ำ |
| เฝ้าระวังวิกฤติน้ำมาก | 2 | แหล่งน้ำ |
| ปกติ | 3 | แหล่งน้ำ |
| เฝ้าระวังวิกฤติน้ำน้อย | 0 | แหล่งน้ำ |
| ปริมาณน้ำปัจจุบัน | 14.14 | ล้าน ลบ.ม. |
| คิดเป็นร้อยละ | 90.93 | ของความจุเก็บกัก |

- ▲ วิกฤติน้ำมาก
- วิกฤติน้ำน้อย
- ▲ เฝ้าระวังวิกฤติน้ำมาก
- เฝ้าระวังวิกฤติน้ำน้อย

ความจุอ่างรวม 134.29 ล้าน ลบ.ม.
 ปริมาณน้ำปัจจุบัน 100.37 ล้าน ลบ.ม.

คิดเป็นร้อยละ 74.74 ของความจุเก็บกัก
 แนวโน้ม **ลดลง** ↓



รายงานสถานการณ์ปริมาณน้ำแหล่งน้ำขนาดเล็ก ประจำวันที่ 20 เม.ย. 2565



ศูนย์ป้องกันวิกฤติน้ำ กรมทรัพยากรน้ำ



ปริมาณน้ำปัจจุบัน 28.20 ล้าน ลบ.ม.
คิดเป็นร้อยละ 58.24 ของความจุเก็บกัก

แนวโน้ม คงที่

- วิกฤติน้ำมาก 4 แหล่งน้ำ
- เฝ้าระวังน้ำมาก 3 แหล่งน้ำ
- เกณฑ์ปกติ 20 แหล่งน้ำ
- เฝ้าระวังน้ำน้อย 4 แหล่งน้ำ
- วิกฤติน้ำน้อย 0 แหล่งน้ำ

ระดับ (ม.รทก) ปริมาตร (ล้าน ลบ.ม.)

↑↓ แนวโน้ม ในช่วงเฝ้าระวัง
↑↓ แนวโน้ม ในช่วงวิกฤติ

▲ สกท. 3

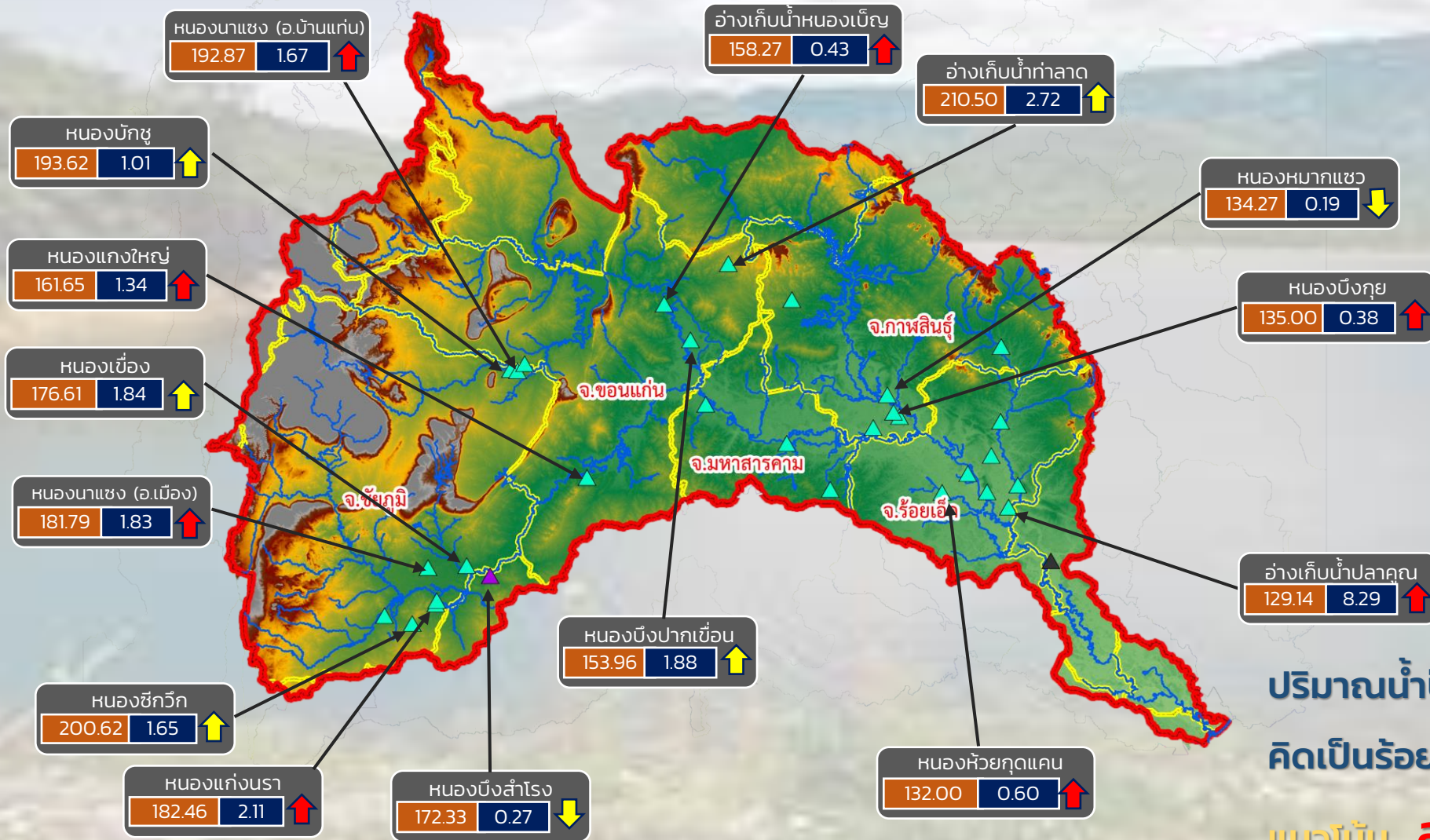
ลุ่มน้ำโขง (ตะวันออกเฉียงเหนือ)



รายงานสถานการณ์ปริมาณน้ำแหล่งน้ำขนาดเล็ก ประจำวันที่ 20 เม.ย. 2565



ศูนย์ป้องกันวิกฤติน้ำ กรมทรัพยากรน้ำ



- วิกฤติน้ำมาก 8 แหล่งน้ำ
- เฝ้าระวังน้ำมาก 5 แหล่งน้ำ
- เกณฑ์ปกติ 17 แหล่งน้ำ
- เฝ้าระวังน้ำน้อย 2 แหล่งน้ำ
- วิกฤติน้ำน้อย 0 แหล่งน้ำ

ปริมาณน้ำปัจจุบัน 44.45 ล้าน ลบ.ม.
คิดเป็นร้อยละ 87.56 ของความจุเก็บกัก
แนวโน้ม **ลดลง**

| | |
|---------------|----------------------|
| ระดับ (ม.รทก) | ปริมาตร (ล้าน ลบ.ม.) |
|---------------|----------------------|

↑ ↓ แนวโน้ม ในช่วงเฝ้าระวัง ▲ สกท. 4 ▲ สกท. 11
 ↑ ↓ แนวโน้ม ในช่วงวิกฤติ ▲ สกท. 5

ลุ่มน้ำชี

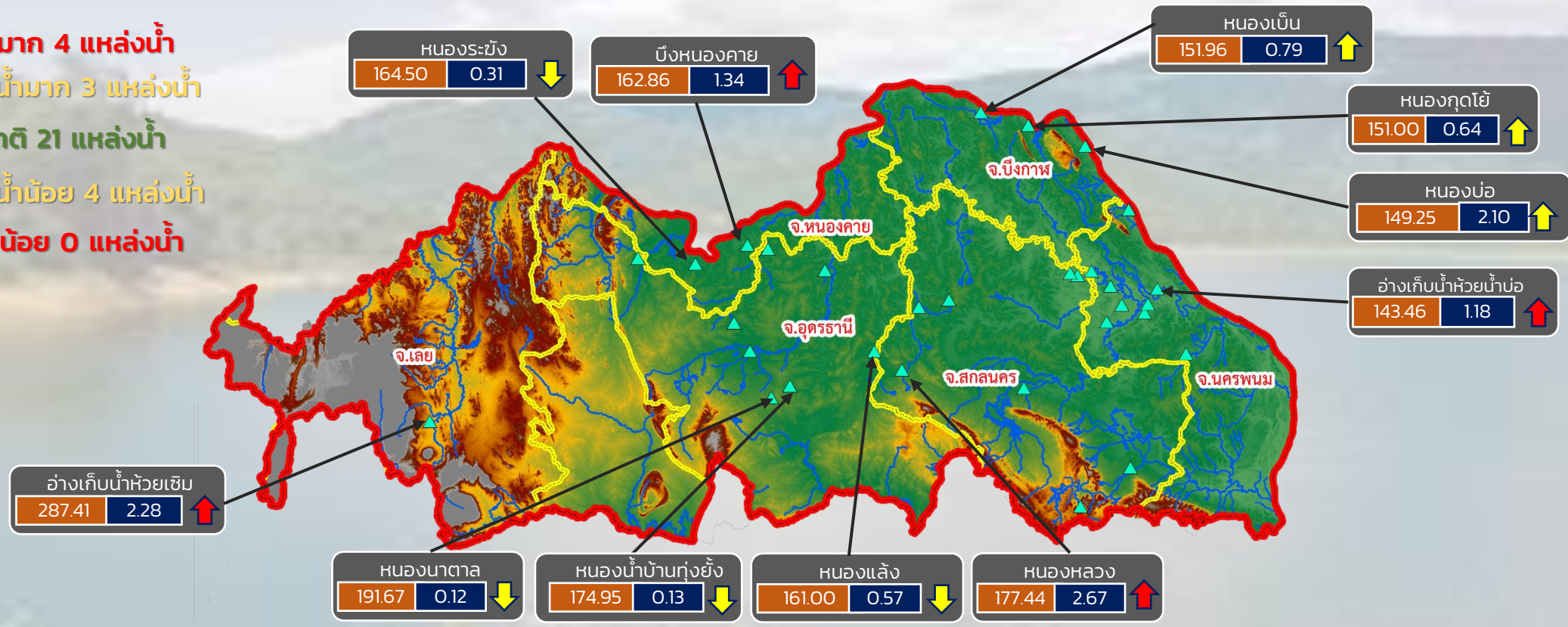


รายงานสถานการณ์ปริมาณน้ำแหล่งน้ำขนาดเล็ก ประจำวันที่ 20 เม.ย. 2565



ศูนย์ป้องกันวิกฤติน้ำ กรมทรัพยากรน้ำ

- วิกฤติน้ำมาก 4 แหล่งน้ำ
- ฝักระวังน้ำมาก 3 แหล่งน้ำ
- เกณฑ์ปกติ 21 แหล่งน้ำ
- ฝักระวังน้ำน้อย 4 แหล่งน้ำ
- วิกฤติน้ำน้อย 0 แหล่งน้ำ



ปริมาณน้ำปัจจุบัน 28.20 ล้าน ลบ.ม.

คิดเป็นร้อยละ 58.24 ของความจุเก็บกัก

แนวโน้ม คงที่

| | |
|----------------|----------------------|
| ระดับ (ม.รทก.) | ปริมาตร (ล้าน ลบ.ม.) |
|----------------|----------------------|

↑↓ แนวโน้ม ในช่วงฝักระวัง
↑↓ แนวโน้ม ในช่วงวิกฤติ

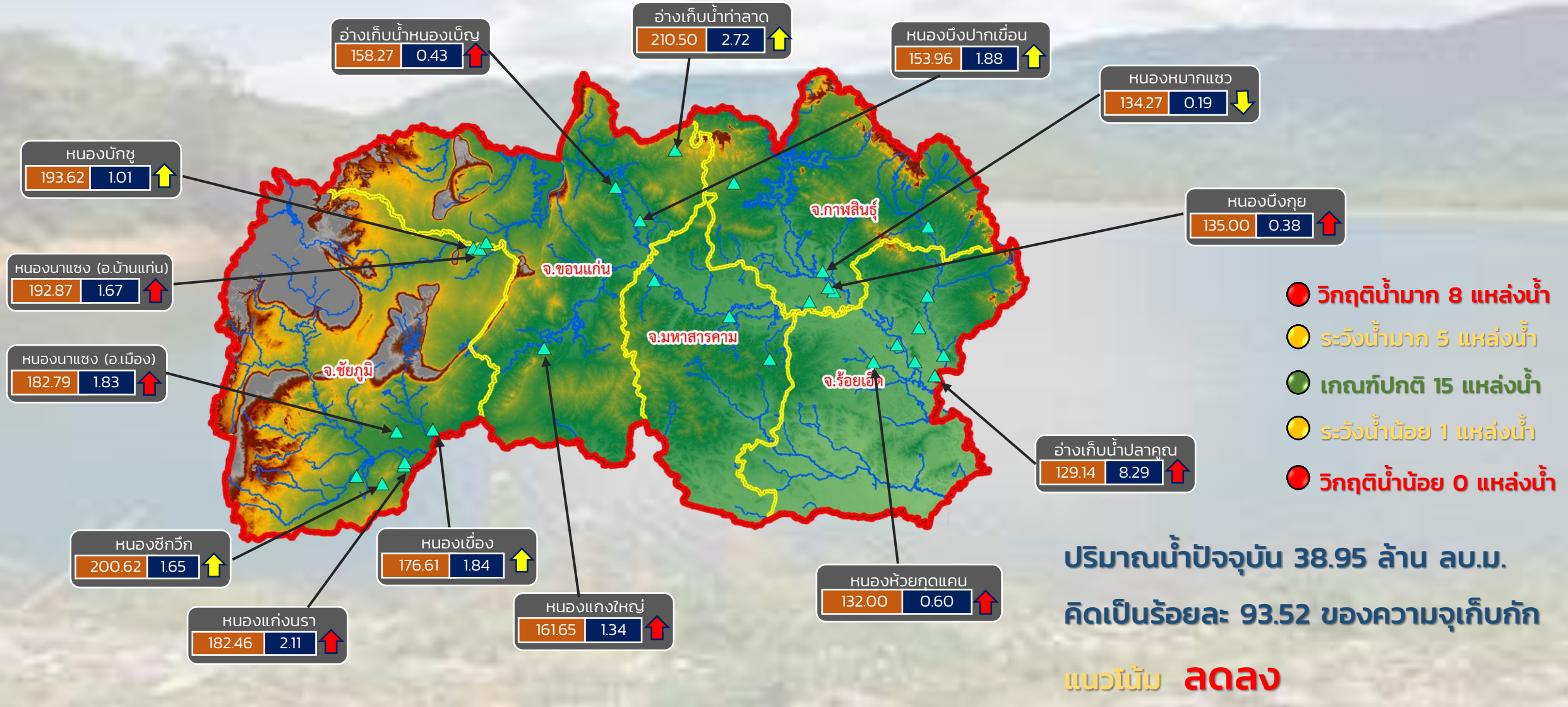
สำนักงานทรัพยากรน้ำภาค 3



รายงานสถานการณ์ปริมาณน้ำแหล่งน้ำขนาดเล็ก ประจำวันที่ 20 เม.ย. 2565



ศูนย์ป้องกันวิกฤติน้ำ กรมทรัพยากรน้ำ



- วิกฤติน้ำมาก 8 แหล่งน้ำ
- ระดับน้ำมาก 5 แหล่งน้ำ
- เกณฑ์ปกติ 15 แหล่งน้ำ
- ระดับน้ำน้อย 1 แหล่งน้ำ
- วิกฤติน้ำน้อย 0 แหล่งน้ำ

ปริมาณน้ำปัจจุบัน 38.95 ล้าน ลบ.ม.
คิดเป็นร้อยละ 93.52 ของความจุเก็บกัก
แนวโน้ม **ลดลง**

ระดับ (ม.รทก.) ปริมาตร (ล้าน ลบ.ม.)

↑ ↓ แนวโน้ม ในช่วงเฝ้าระวัง
↑ ↓ แนวโน้ม ในช่วงวิกฤติ

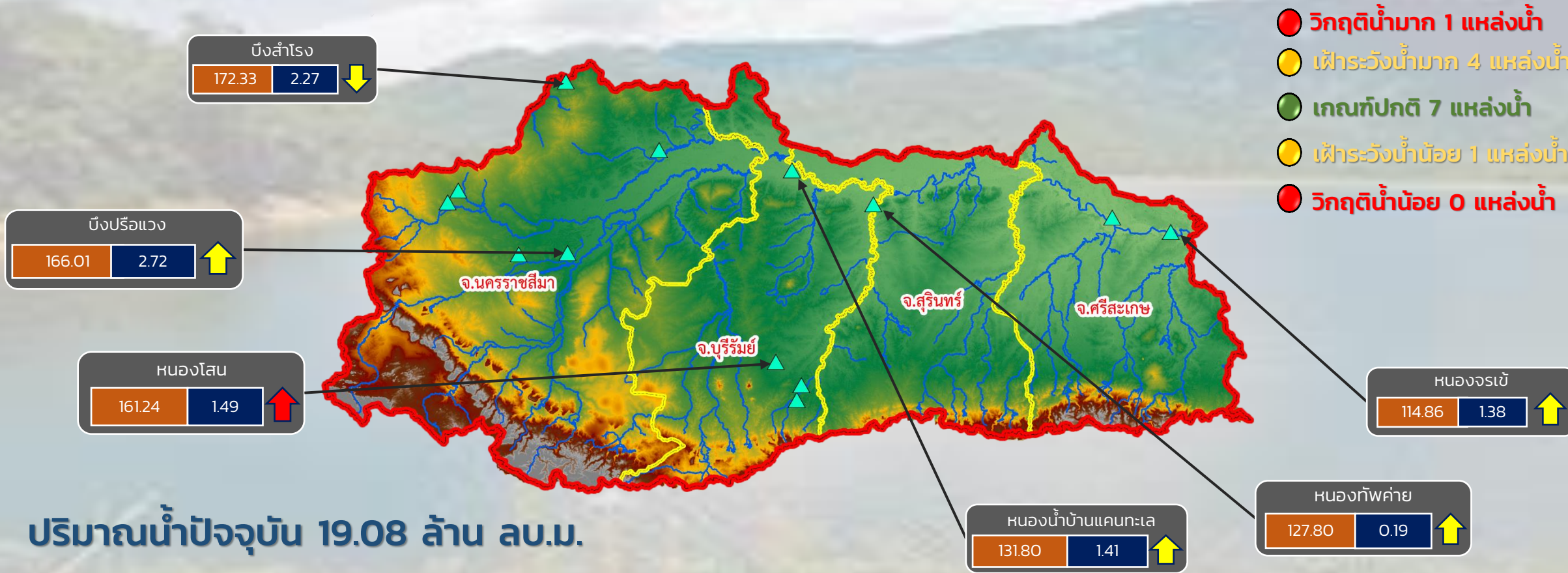
สำนักงานทรัพยากรน้ำภาค 4



รายงานสถานการณ์ปริมาณน้ำแหล่งน้ำขนาดเล็ก ประจำวันที่ 20 เม.ย. 2565



ศูนย์ป้องกันวิกฤติน้ำ กรมทรัพยากรน้ำ



- วิกฤติน้ำมาก 1 แหล่งน้ำ
- เฝ้าระวังน้ำมาก 4 แหล่งน้ำ
- เกณฑ์ปกติ 7 แหล่งน้ำ
- เฝ้าระวังน้ำน้อย 1 แหล่งน้ำ
- วิกฤติน้ำน้อย 0 แหล่งน้ำ

ปริมาณน้ำปัจจุบัน 19.08 ล้าน ลบ.ม.
คิดเป็นร้อยละ 66.56 ของความจุเก็บกัก

แนวโน้ม **ลดลง**

| | |
|----------------|----------------------|
| ระดับ (ม.รทก.) | ปริมาตร (ล้าน ลบ.ม.) |
|----------------|----------------------|

↑ ↓ แนวโน้ม ในช่วงเฝ้าระวัง
↑ ↓ แนวโน้ม ในช่วงวิกฤติ

สำนักงานทรัพยากรน้ำภาค 5



- วิกฤติน้ำมาก 1 แหล่งน้ำ
- เฝ้าระวังน้ำมาก 2 แหล่งน้ำ
- เกณฑ์ปกติ 3 แหล่งน้ำ
- เฝ้าระวังน้ำน้อย 0 แหล่งน้ำ
- วิกฤติน้ำน้อย 0 แหล่งน้ำ

ปริมาณน้ำปัจจุบัน 14.14 ล้าน ลบ.ม.
คิดเป็นร้อยละ 90.93 ของความจุเก็บกัก

แนวโน้ม **ลดลง**



รายงานสถานการณ์ปริมาณน้ำแหล่งน้ำขนาดเล็ก ประจำวันที่ 20 เม.ย. 2565



ศูนย์ป้องกันวิกฤติน้ำ กรมทรัพยากรน้ำ

- วิกฤติน้ำมาก 8 แหล่งน้ำ
- ฝายระวังน้ำมาก 7 แหล่งน้ำ
- เกณฑ์ปกติ 9 แหล่งน้ำ
- ฝายระวังน้ำน้อย 4 แหล่งน้ำ
- วิกฤติน้ำน้อย 0 แหล่งน้ำ



อ่างเก็บน้ำหนองกร่าง
141.36 0.37 ↑

อ่างเก็บน้ำระหาร
57.52 0.75 ↑

อ่างเก็บน้ำเขาโป่ง
126.00 0.42 ↑

อ่างเก็บน้ำห้วยทราย
46.68 1.76 ↑

หนองน้ำบ้านพัฒนา
291.20 1.66 ↑

หนองน้ำทะเลสาบ
45.04 0.24 ↑

อ่างเก็บน้ำบ้านช่อง
52.04 1.60 ↑

อ่างเก็บน้ำเสร์ห้ำ
167.00 0.57 ↑

ปริมาณน้ำปัจจุบัน 19.23 ล้าน ลบ.ม.
คิดเป็นร้อยละ 84.09 ของความจุเก็บกัก
แนวโน้ม คงที่

| ระดับ (ม.รทก) | ปริมาณ (ล้าน ลบ.ม.) |
|---------------|---------------------|
| | |


↑ ↓ แนวโน้ม ในช่วงฝายระวัง
↑ ↓ แนวโน้ม ในช่วงวิกฤติ ▲ สกท. 7

ภาคตะวันตก

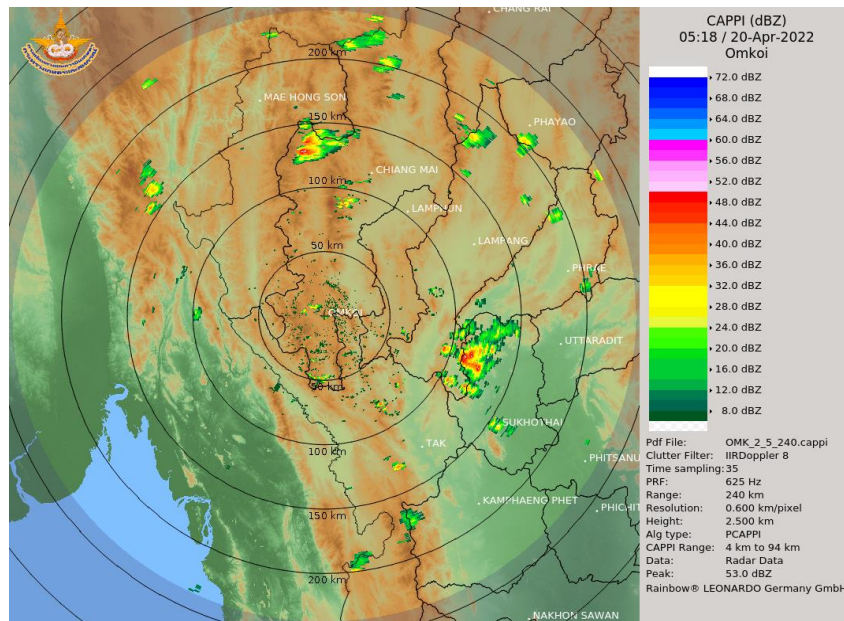
รายงานสถานการณ์น้ำ
รายลุ่มน้ำ



รายงานสถานการณ์ลุ่มน้ำสาละวิน วันที่ 20 เมษายน 2565



ภาพถ่ายดาวเทียม



เรดาร์ตรวจอากาศ

ภาพดาวเทียม : พบลูกเมฆฝนบริเวณจังหวัดพิษณุโลก พัทลุง สงขลา

ภาพเรดาร์ : เวลา 7.00 น. พบลูกเมฆฝนในบริเวณจังหวัดเชียงใหม่ ตาก แม่ฮ่องสอน พะเยา ลำปาง แพร่ ลำพูน สุโขทัย



ระบบติดตามสถานการณ์น้ำทางไกลอัตโนมัติ

ศูนย์ป้องกันวิกฤติน้ำ กรมทรัพยากรน้ำ กระทรวงทรัพยากรธรรมชาติและสิ่งแวดล้อม

180/3 ถนนพระรามที่ 6 ซอย 34 แขวงสามเสนใน เขตพญาไท กรุงเทพมหานคร 10400 โทรศัพท์ 0 2271 6000

<http://tele-salawin.dwr.go.th>



รายงานสถานการณ์ลุ่มน้ำสาละวิน วันที่ 20 เมษายน 2565

2) สรุปสถานการณ์ฝน

สรุปสถานการณ์ฝนในพื้นที่ลุ่มน้ำสาละวิน จากข้อมูลตรวจวัดปริมาณน้ำฝนของสถานีโทรมาตรของระบบติดตามสถานการณ์น้ำทางไกลอัตโนมัติ กรมทรัพยากรน้ำ สุ่ม 24 ชั่วโมง ระหว่างวันที่ 19 เมษายน 2565 เวลา 07:00 น. ถึง วันที่ 20 เมษายน 2565 เวลา 07:00 น. และข้อมูลคาดการณ์ปริมาณน้ำฝนสะสม ดังแสดงในตารางนี้

| สถานีโทรมาตร | ที่ตั้ง | ปริมาณฝนตรวจวัดสะสม (มม.) | | | ปริมาณฝนคาดการณ์ล่วงหน้า (มม.) | | |
|--|------------------------------------|---------------------------|----------|----------|--------------------------------|-------|-------|
| | | ฝนเมื่อวาน | ฝน 2 วัน | ฝน 3 วัน | วันนี้ | 1 วัน | 2 วัน |
| TC011603 สะพานข้ามห้วยแม่สอด | ต.แม่สอด อ.แม่สอด จ.ตาก | 0.00 | 0.00 | 0.00 | 0.00 | 0.00 | 0.00 |
| TC011604 โรงเรียนอนุบาลเทศบาลตำบลพบพระ | ต.พบพระ อ.พบพระ จ.ตาก | 0.00 | 0.00 | 0.00 | 0.50 | 0.00 | 0.00 |
| TC010402 โรงเรียนบ้านนาปู่ป้อม | ต.ปางมะผ้า อ.ปางมะผ้า จ.แม่ฮ่องสอน | 0.00 | 0.00 | 0.00 | 14.00 | 0.00 | 0.00 |
| TC010508 สะพานบ้านผาสำราญ | ต.เมืองแปง อ.ปาย จ.แม่ฮ่องสอน | 0.00 | 0.00 | 0.00 | 8.00 | 0.00 | 0.00 |
| TC010509 สะพานข้ามคลองแม่กลาง | ต.ปางมะผ้า อ.ปางมะผ้า จ.แม่ฮ่องสอน | 0.00 | 0.00 | 0.00 | 12.50 | 0.00 | 0.00 |
| TC010510 สะพานบ้านปางหมู | ต.ปางหมู อ.เมือง จ.แม่ฮ่องสอน | 0.00 | 0.00 | 0.00 | 1.00 | 0.00 | 0.00 |
| TC010606 โรงเรียนบ้านป่าลาน | ต.ห้วยโป่ง อ.เมือง จ.แม่ฮ่องสอน | 0.00 | 0.00 | 0.00 | 0.00 | 0.00 | 0.00 |
| TC010807 สะพานข้ามน้ำยวม | ต.แม่กิ๊ อ.ขุนยวม จ.แม่ฮ่องสอน | 0.00 | 0.00 | 0.00 | 11.50 | 0.00 | 0.00 |
| TC011202 สะพานบ้านกองก่อย | ต.กองก่อย อ.สบเมย จ.แม่ฮ่องสอน | 0.00 | 0.00 | 0.00 | 38.00 | 0.00 | 0.00 |
| TC011401 โรงเรียนบ้านแม่สามแลบ | ต.แม่สามแลบ อ.สบเมย จ.แม่ฮ่องสอน | 0.00 | 0.00 | 0.00 | 0.00 | 0.00 | 0.00 |
| TC011808 โรงเรียนชุมชนบ้านท่าสองยาง | ต.ท่าสองยาง อ.ท่าสองยาง จ.ตาก | 0.00 | 0.00 | 0.00 | 0.00 | 0.00 | 0.00 |
| TC011809 โรงเรียนท่าสองยางวิทยาคม | ต.แม่ต๋าน อ.ท่าสองยาง จ.ตาก | 0.00 | 0.00 | 0.00 | 0.00 | 0.00 | 0.00 |
| TC011810 โรงเรียนบ้านขุนห้วยนกแล | ต.พระธาตุ อ.แม่ระมาด จ.ตาก | 0.00 | 0.00 | 0.00 | 0.00 | 0.00 | 0.00 |
| TC011703 สะพานข้ามน้ำแม่ละเมา | ต.พะวอ อ.แม่สอด จ.ตาก | 0.00 | 0.00 | 0.00 | 0.00 | 0.00 | 0.00 |

หมายเหตุ : สถานี Early Waning พบสถานีที่มีฝนตก 0 สถานี



ระบบติดตามสถานการณ์น้ำทางไกลอัตโนมัติ

ศูนย์ป้องกันวิกฤติน้ำ กรมทรัพยากรน้ำ กระทรวงทรัพยากรธรรมชาติและสิ่งแวดล้อม

180/3 ถนนพระรามที่ 6 ซอย 34 แขวงสามเสนใน เขตพญาไท กรุงเทพมหานคร 10400 โทรศัพท์ 0 2271 6000

<http://tele-salawin.dwr.go.th>



รายงานสถานการณ์ลุ่มน้ำสาละวิน วันที่ 20 เมษายน 2565

3) สรุประดับน้ำรายวัน

สรุปสถานการณ์น้ำในพื้นที่ลุ่มน้ำสาละวิน จากข้อมูลตรวจวัดระดับน้ำของสถานีโทรมาตรโครงการพัฒนาระบบพยากรณ์และเตือนภัยทรัพยากรน้ำ กรมทรัพยากรน้ำ ณ เวลา 07:00 น. ของวันที่ 20 เมษายน 2565 และข้อมูลระดับน้ำคาดการณ์จากแบบจำลองคณิตศาสตร์ ดังแสดงในตารางนี้

| สถานีโทรมาตร | ที่ตั้ง | ระดับเตือนภัย (ม.รทก.) | ข้อมูลระดับน้ำตรวจวัด (ม.รทก.) | | ระดับน้ำคาดการณ์ล่วงหน้า (ม.รทก.) | | | | |
|---|--------------------------------------|------------------------|--------------------------------|--------|-----------------------------------|--------|--------|-------------|--|
| | | | เมื่อวาน | วันนี้ | 1 วัน | 2 วัน | 3 วัน | แนวโน้ม | |
| TC011603 สะพานข้ามห้วยแม่สอด | ต.แม่สอด อ.แม่สอด จ.ตาก | 207.69 | 205.39 | 205.39 | 205.39 | 205.39 | 205.39 | คงที่ ▶ | |
| TC010211 สะพานประวัติศาสตร์ | ต.ทุ่งยาว อ.ปาย จ.แม่ฮ่องสอน | 483.43 | 475.79 | 475.87 | 475.93 | 475.99 | 476.02 | เพิ่มขึ้น ▲ | |
| TC010508 สะพานบ้านผาสำราญ | ต.เมืองแปง อ.ปาย จ.แม่ฮ่องสอน | 425.89 | 421.14 | 420.44 | 419.94 | 419.40 | 419.17 | ลดลง ▼ | |
| TC010509 สะพานข้ามคลองแม่กลาง | ต.ปางมะผ้า อ.ปางมะผ้า จ.แม่ฮ่องสอน | 592.88 | 581.02 | 581.07 | 581.11 | 581.14 | 581.16 | เพิ่มขึ้น ▲ | |
| TC010510 สะพานบ้านปางหมู | ต.ปางหมู อ.เมือง จ.แม่ฮ่องสอน | 203.77 | 199.71 | 200.07 | 200.33 | 200.42 | 200.48 | เพิ่มขึ้น ▲ | |
| TC010703 สะพานบ้านแม่สุริน | ต.ขุนยวม อ.ขุนยวม จ.แม่ฮ่องสอน | 409.22 | 404.37 | 404.37 | 404.37 | 404.37 | 404.37 | คงที่ ▶ | |
| TC010806 สะพานบ้านขุนยวม | ต.ขุนยวม อ.ขุนยวม จ.แม่ฮ่องสอน | 530.30 | 523.52 | 523.58 | 523.62 | 523.67 | 523.69 | เพิ่มขึ้น ▲ | |
| TC010807 สะพานข้ามน้ำยวม | ต.แม่กิ๊ อ.ขุนยวม จ.แม่ฮ่องสอน | 389.98 | 379.91 | 379.95 | 379.98 | 380.01 | 380.02 | เพิ่มขึ้น ▲ | |
| TC011008 สะพานบ้านคอนฝิ่ง - บ้านห้วยสิงห์ | ต.แม่คะตวน อ.สบเมย จ.แม่ฮ่องสอน | 187.76 | 179.76 | 179.76 | 179.76 | 179.76 | 179.76 | คงที่ ▶ | |
| TC011009 สะพานร่วมใจบ้านท่าผาป้อม | ต.ท่าผาป้อม อ.แม่ลาน้อย จ.แม่ฮ่องสอน | 248.94 | 240.97 | 240.99 | 241.00 | 241.02 | 241.03 | เพิ่มขึ้น ▲ | |
| TC011202 สะพานบ้านกองก้อย | ต.กองก้อย อ.สบเมย จ.แม่ฮ่องสอน | 677.31 | 674.18 | 674.27 | 674.33 | 674.40 | 674.43 | เพิ่มขึ้น ▲ | |
| TC010605 สะพานบ้านป่าปู้ | ต.ผาป่อง อ.เมือง จ.แม่ฮ่องสอน | 196.05 | 189.42 | 189.44 | 189.45 | 189.47 | 189.48 | เพิ่มขึ้น ▲ | |
| TC011703 สะพานข้ามน้ำแม่ละเมา | ต.พะวอ อ.แม่สอด จ.ตาก | 287.85 | 275.96 | 275.74 | 275.58 | 275.41 | 275.34 | ลดลง ▼ | |



ระบบติดตามสถานการณ์น้ำทางไกลอัตโนมัติ

ศูนย์ป้องกันวิกฤติน้ำ กรมทรัพยากรน้ำ กระทรวงทรัพยากรธรรมชาติและสิ่งแวดล้อม

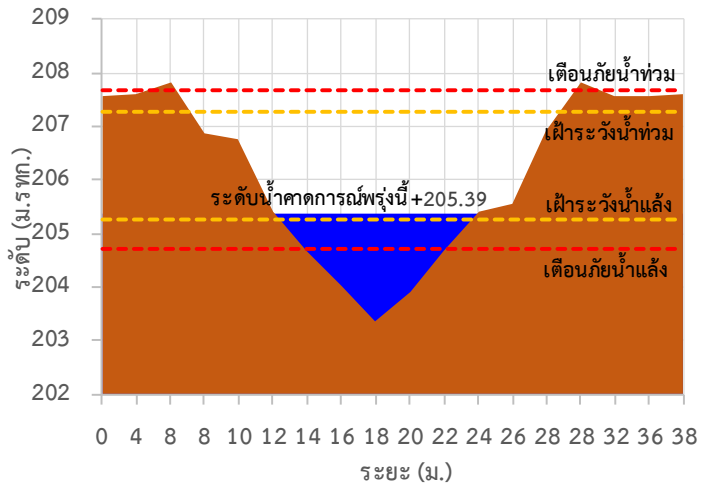
180/3 ถนนพระรามที่ 6 ซอย 34 แขวงสามเสนใน เขตพญาไท กรุงเทพมหานคร 10400 โทรศัพท์ 0 2271 6000

<http://tele-salawin.dwr.go.th>

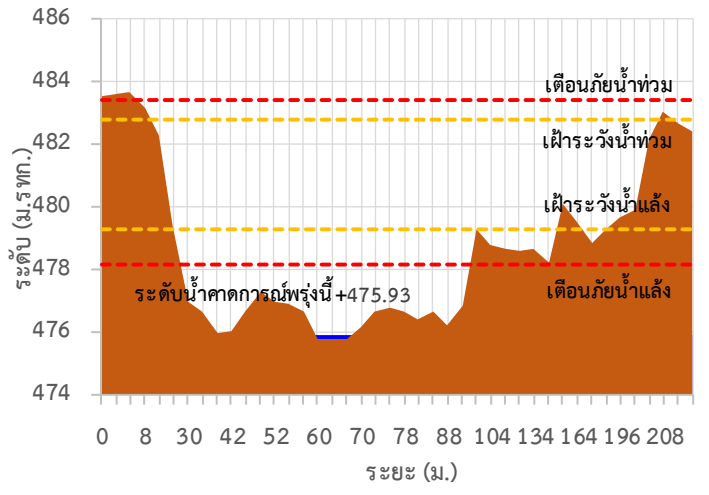


รายงานสถานการณ์ลุ่มน้ำสาละวิน วันที่ 20 เมษายน 2565

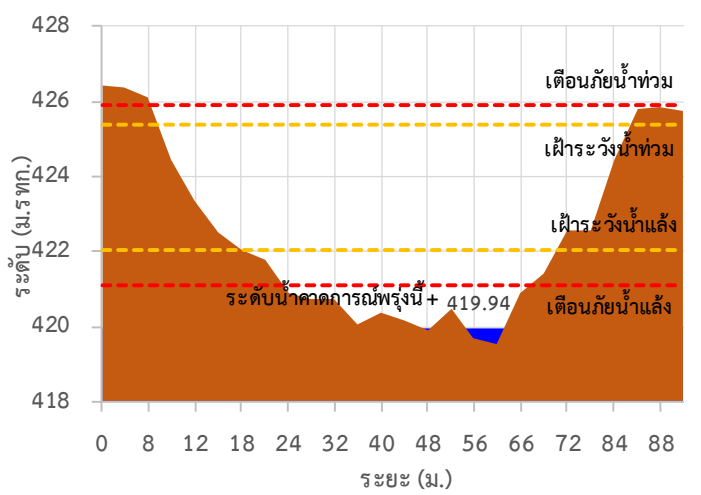
TC011603 สะพานข้ามห้วยแม่สอด



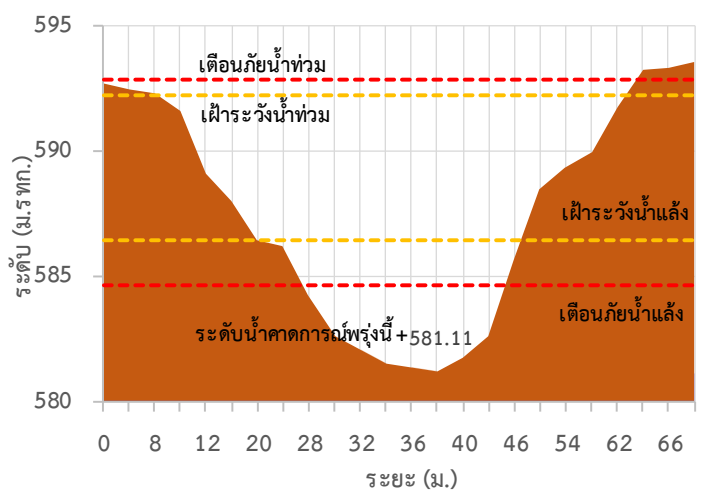
TC010211 สะพานประวัติ ศาสตร์



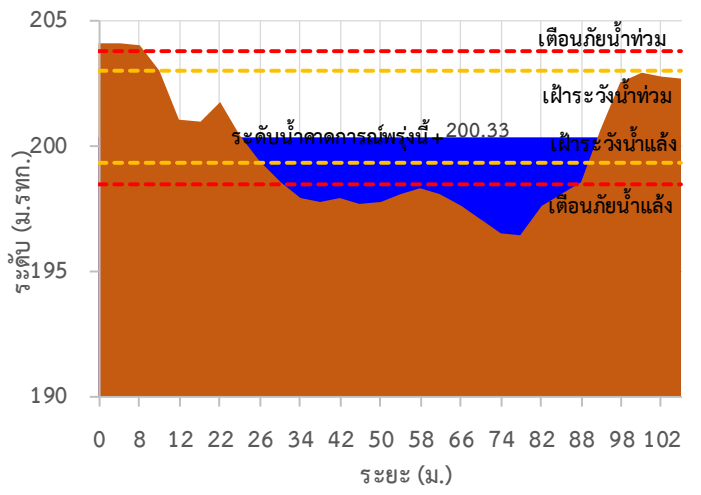
TC010508 สะพานบ้านผาสำราญ



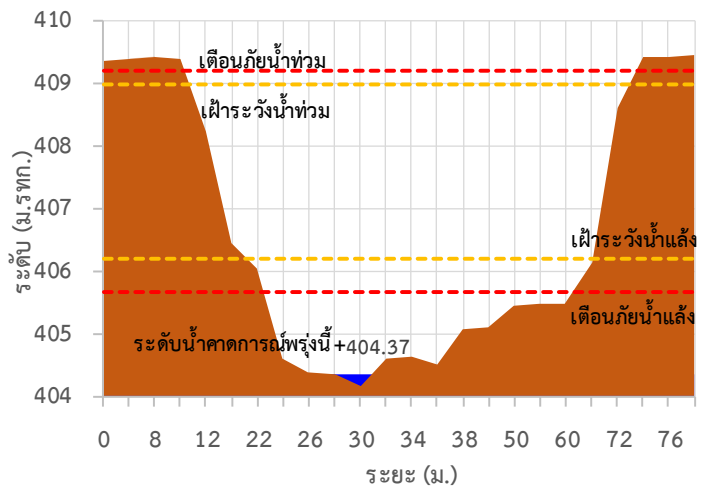
TC010509 สะพานข้ามคลองแม่กลาง



TC010510 สะพานบ้านปางหมู



TC010703 สะพานบ้านแม่สุริน





ระบบติดตามสถานการณ์น้ำทางไกลอัตโนมัติ

ศูนย์ป้องกันวิกฤติน้ำ กรมทรัพยากรน้ำ กระทรวงทรัพยากรธรรมชาติและสิ่งแวดล้อม

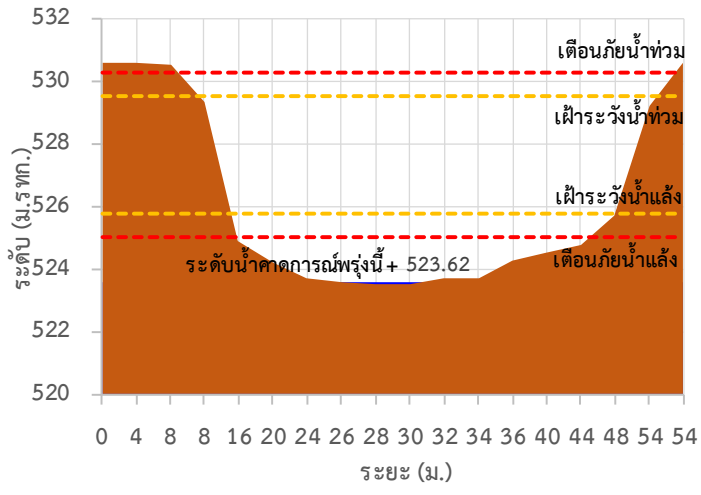
180/3 ถนนพระรามที่ 6 ซอย 34 แขวงสามเสนใน เขตพญาไท กรุงเทพมหานคร 10400 โทรศัพท์ 0 2271 6000

<http://tele-salawin.dwr.go.th>

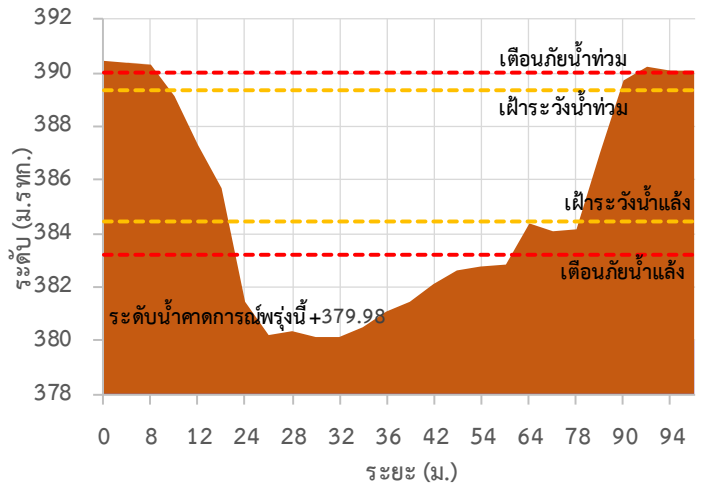


รายงานสถานการณ์ลุ่มน้ำสาละวิน วันที่ 20 เมษายน 2565

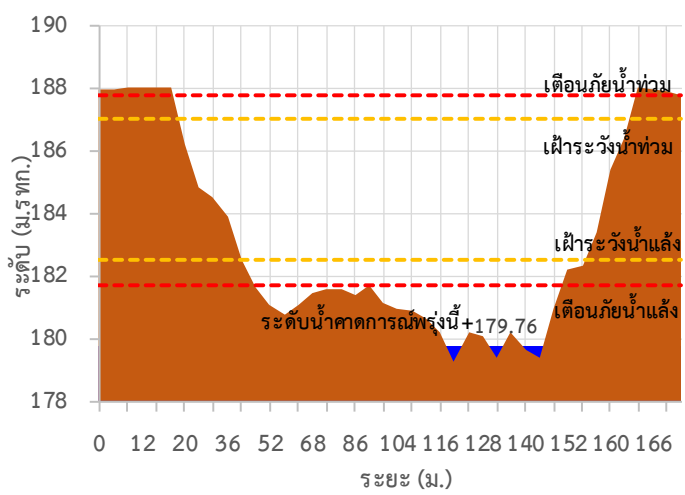
TC010806 สะพานบ้านขุนยวม



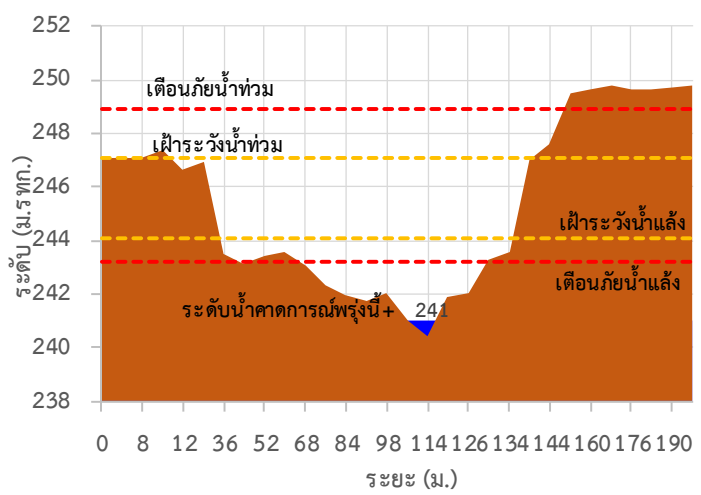
TC010807 สะพานข้ามน้ำยวม



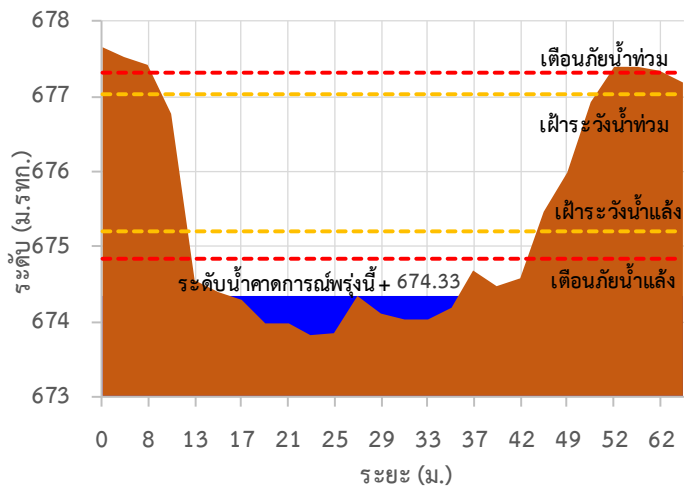
TC011008 สะพานบ้านคอนฝิ่ง - บ้านห้วยสิงห์



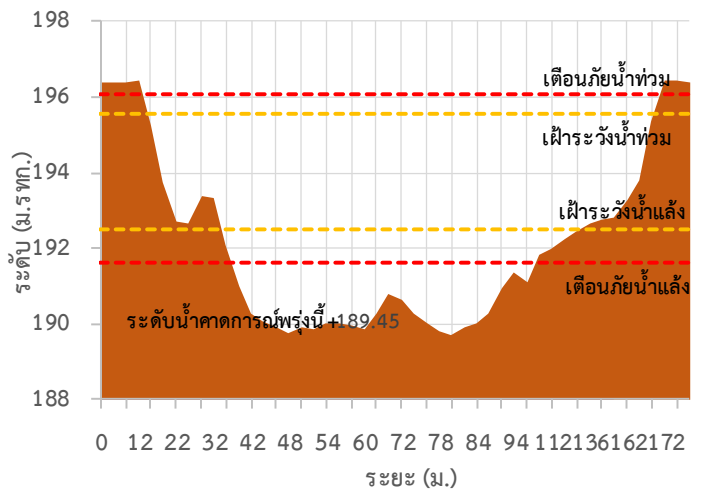
TC011009 สะพานร่วมใจบ้านท่าผาป้อม



TC011202 สะพานบ้านกองก่อย



TC010605 สะพานบ้านป่าปี่





ระบบติดตามสถานการณ์น้ำทางไกลอัตโนมัติ

ศูนย์ป้องกันวิกฤติน้ำ กรมทรัพยากรน้ำ กระทรวงทรัพยากรธรรมชาติและสิ่งแวดล้อม

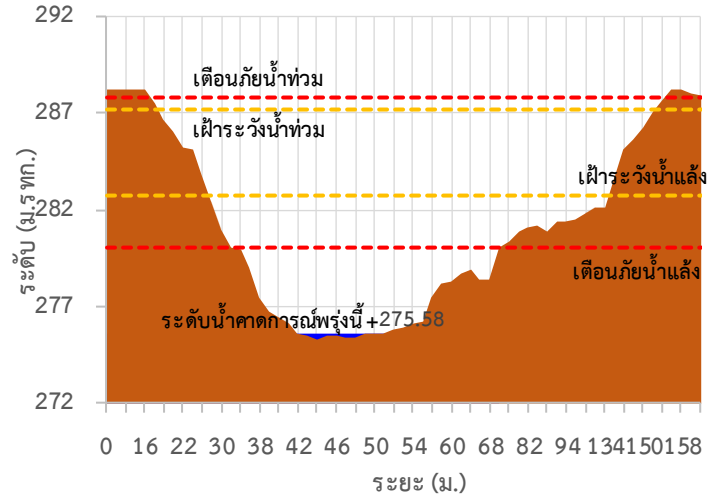
180/3 ถนนพระรามที่ 6 ซอย 34 แขวงสามเสนใน เขตพญาไท กรุงเทพมหานคร 10400 โทรศัพท์ 0 2271 6000

<http://tele-salawin.dwr.go.th>

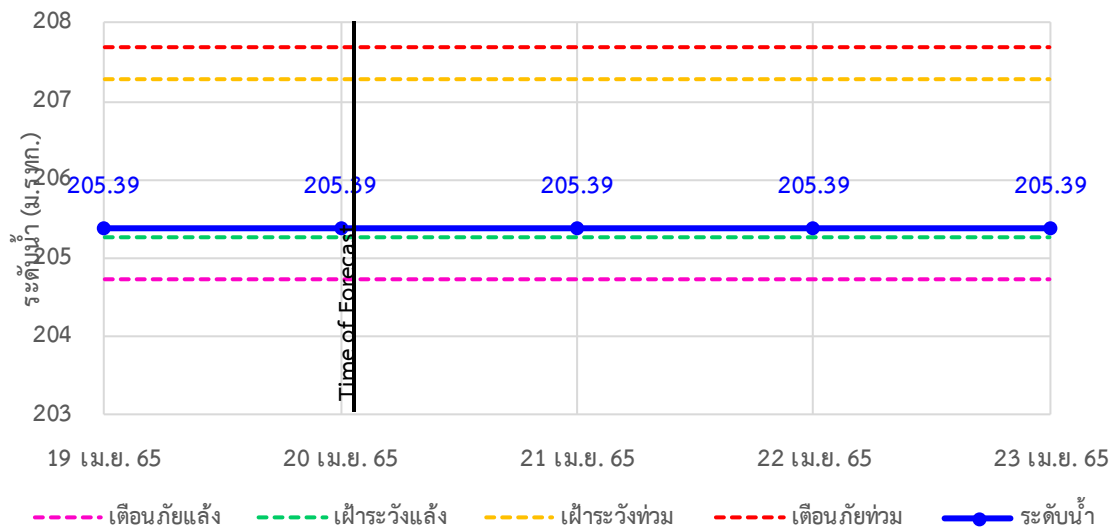


รายงานสถานการณ์ลุ่มน้ำสาละวิน วันที่ 20 เมษายน 2565

TC011703 สะพานข้ามน้ำแม่ละเมา



TC011603 สะพานข้ามห้วยแม่สอด ต.แม่สอด อ.แม่สอด จ.ตาก





ระบบติดตามสถานการณ์น้ำทางไกลอัตโนมัติ

ศูนย์ป้องกันวิกฤติน้ำ กรมทรัพยากรน้ำ กระทรวงทรัพยากรธรรมชาติและสิ่งแวดล้อม

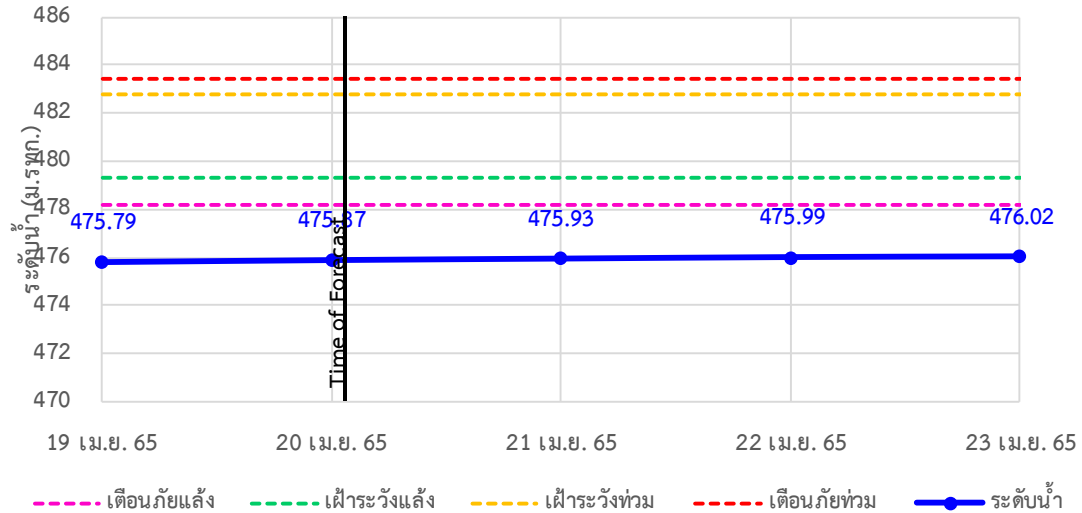
180/3 ถนนพระรามที่ 6 ซอย 34 แขวงสามเสนใน เขตพญาไท กรุงเทพมหานคร 10400 โทรศัพท์ 0 2271 6000

<http://tele-salawin.dwr.go.th>

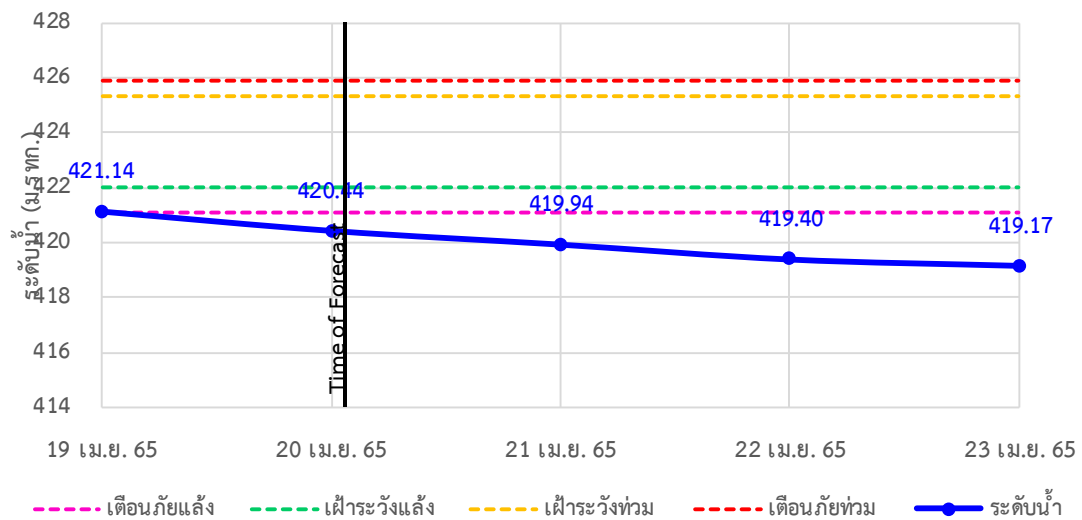


รายงานสถานการณ์ลุ่มน้ำสาละวิน วันที่ 20 เมษายน 2565

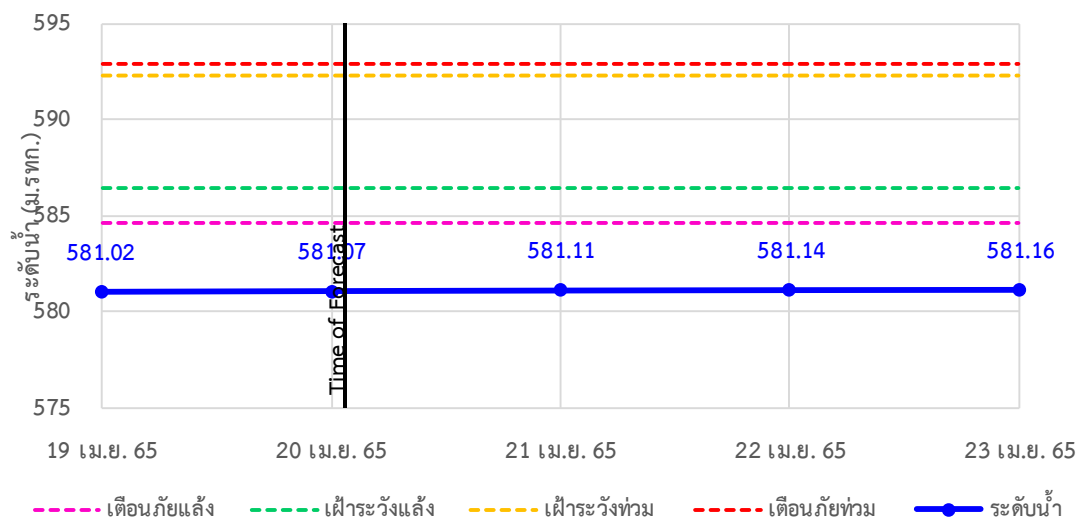
TC010211 สะพานประวัติศาสตร์ ต.ทุ่งยาว อ.ปาย จ.แม่ฮ่องสอน



TC010508 สะพานบ้านผาสำราญ ต.เมืองแปง อ.ปาย จ.แม่ฮ่องสอน



TC010509 สะพานข้ามคลองแม่กลาง ต.ปางมะผ้า อ.ปางมะผ้า จ.แม่ฮ่องสอน





ระบบติดตามสถานการณ์น้ำทางไกลอัตโนมัติ

ศูนย์ป้องกันวิกฤติน้ำ กรมทรัพยากรน้ำ กระทรวงทรัพยากรธรรมชาติและสิ่งแวดล้อม

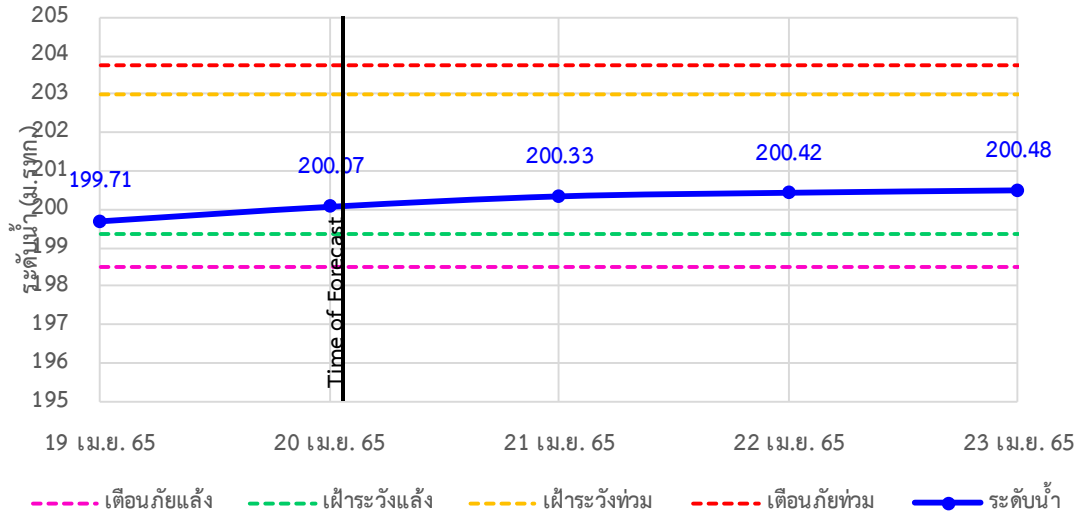
180/3 ถนนพระรามที่ 6 ซอย 34 แขวงสามเสนใน เขตพญาไท กรุงเทพมหานคร 10400 โทรศัพท์ 0 2271 6000

<http://tele-salawin.dwr.go.th>

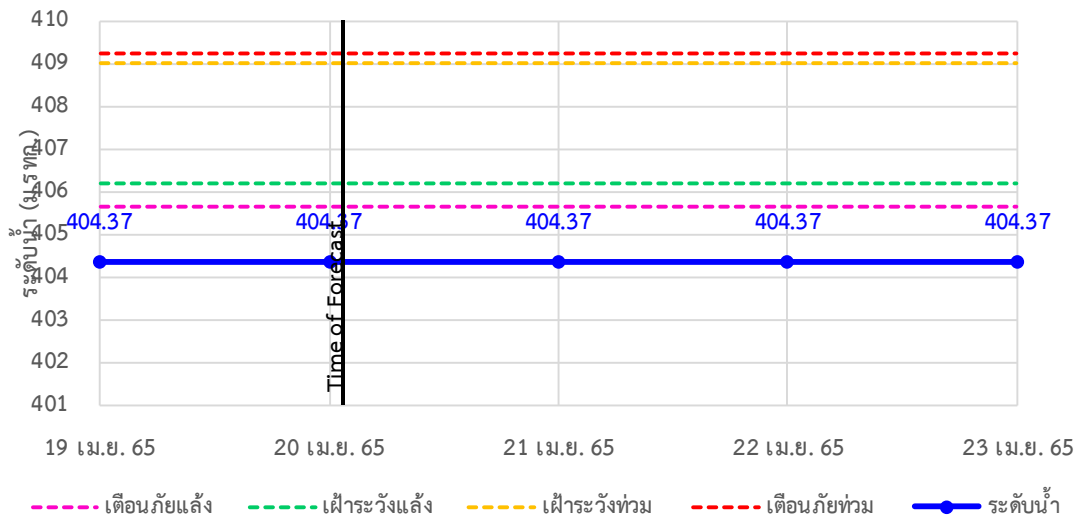


รายงานสถานการณ์ลุ่มน้ำสาละวิน วันที่ 20 เมษายน 2565

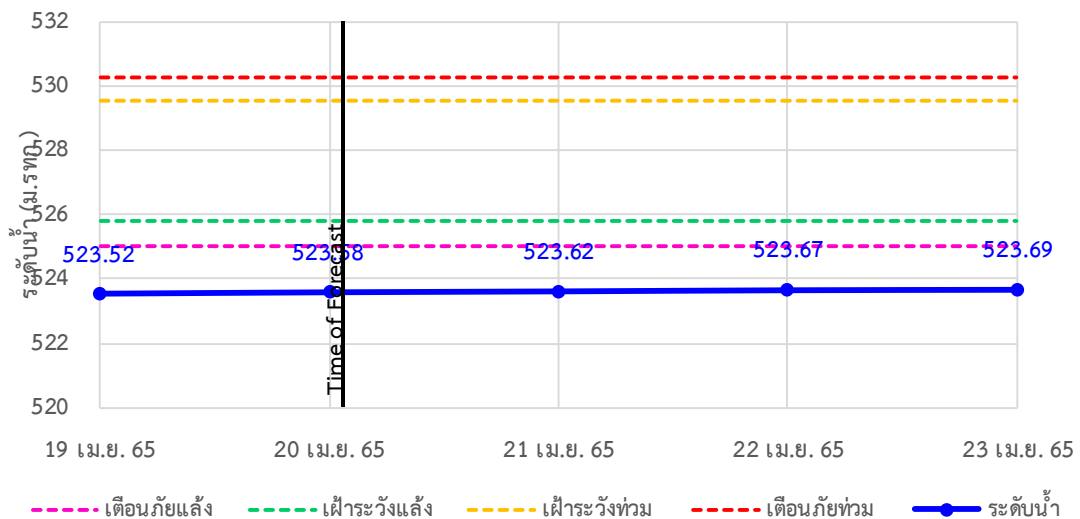
TC010510 สะพานบ้านปางหมู ต.ปางหมู อ.เมือง จ.แม่ฮ่องสอน



TC010703 สะพานบ้านแม่สุริน ต.ขุนยวม อ.ขุนยวม จ.แม่ฮ่องสอน



TC010806 สะพานบ้านขุนยวม ต.ขุนยวม อ.ขุนยวม จ.แม่ฮ่องสอน





ระบบติดตามสถานการณ์น้ำทางไกลอัตโนมัติ

ศูนย์ป้องกันวิกฤติน้ำ กรมทรัพยากรน้ำ กระทรวงทรัพยากรธรรมชาติและสิ่งแวดล้อม

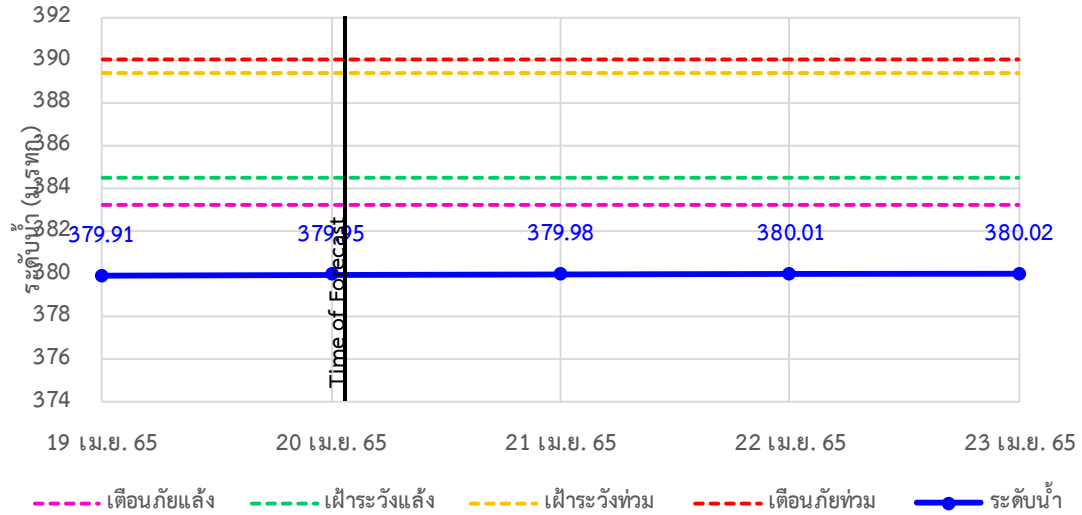
180/3 ถนนพระรามที่ 6 ซอย 34 แขวงสามเสนใน เขตพญาไท กรุงเทพมหานคร 10400 โทรศัพท์ 0 2271 6000

<http://tele-salawin.dwr.go.th>

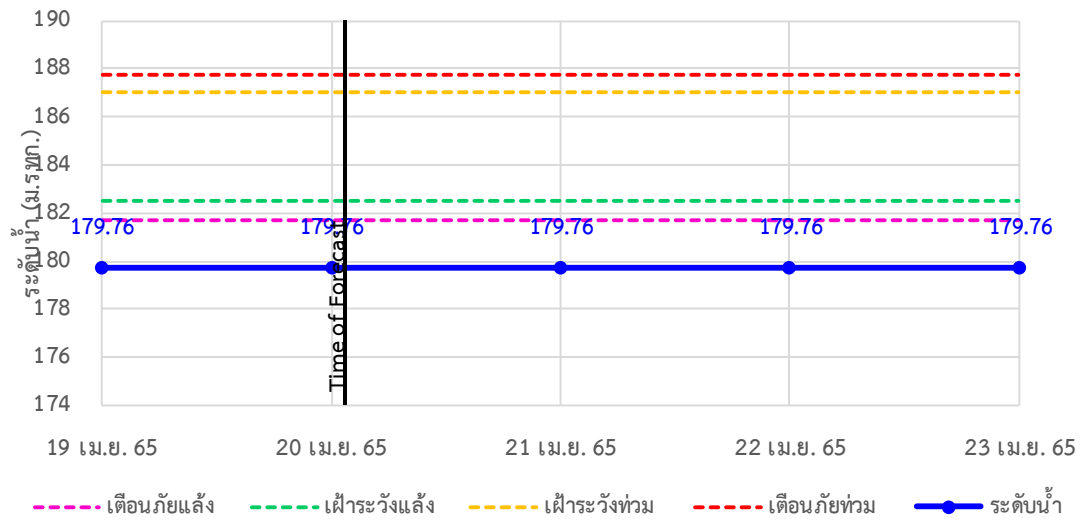


รายงานสถานการณ์ลุ่มน้ำสาละวิน วันที่ 20 เมษายน 2565

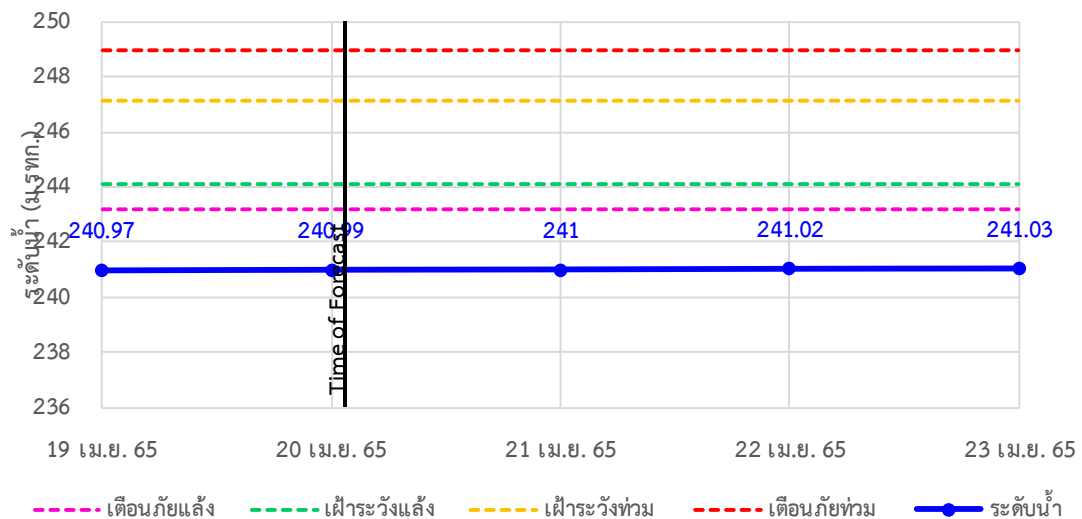
TC010807 สะพานข้ามน้ำยวม ต.แม่กิ๋ อ.ขุนยวม จ.แม่ฮ่องสอน



TC011008 สะพานบ้านคองฝั้ง - บ้านห้วยสิงห์ ต.แม่คะตวน อ.สบเมย จ.แม่ฮ่องสอน



TC011009 สะพานร่วมใจบ้านท่าผานุ่ม ต.ท่าผานุ่ม อ.แม่ลาน้อย จ.แม่ฮ่องสอน





ระบบติดตามสถานการณ์น้ำทางไกลอัตโนมัติ

ศูนย์ป้องกันวิกฤติน้ำ กรมทรัพยากรน้ำ กระทรวงทรัพยากรธรรมชาติและสิ่งแวดล้อม

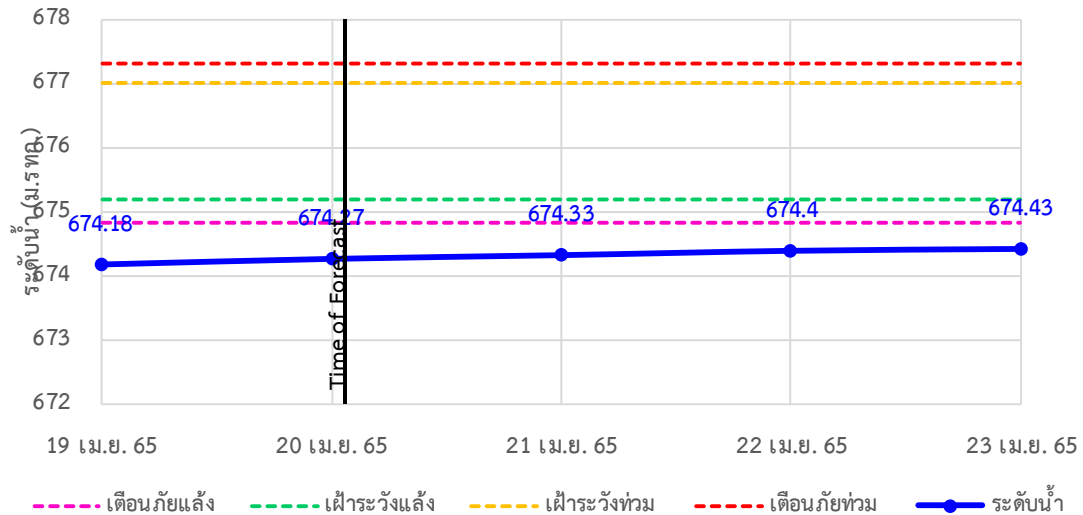
180/3 ถนนพระรามที่ 6 ซอย 34 แขวงสามเสนใน เขตพญาไท กรุงเทพมหานคร 10400 โทรศัพท์ 0 2271 6000

<http://tele-salawin.dwr.go.th>

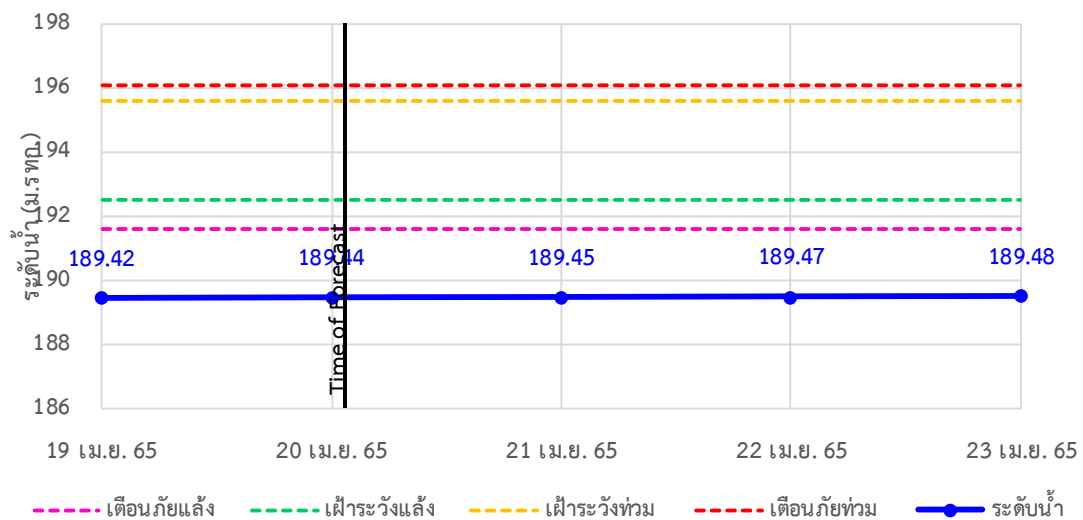


รายงานสถานการณ์ลุ่มน้ำสาละวิน วันที่ 20 เมษายน 2565

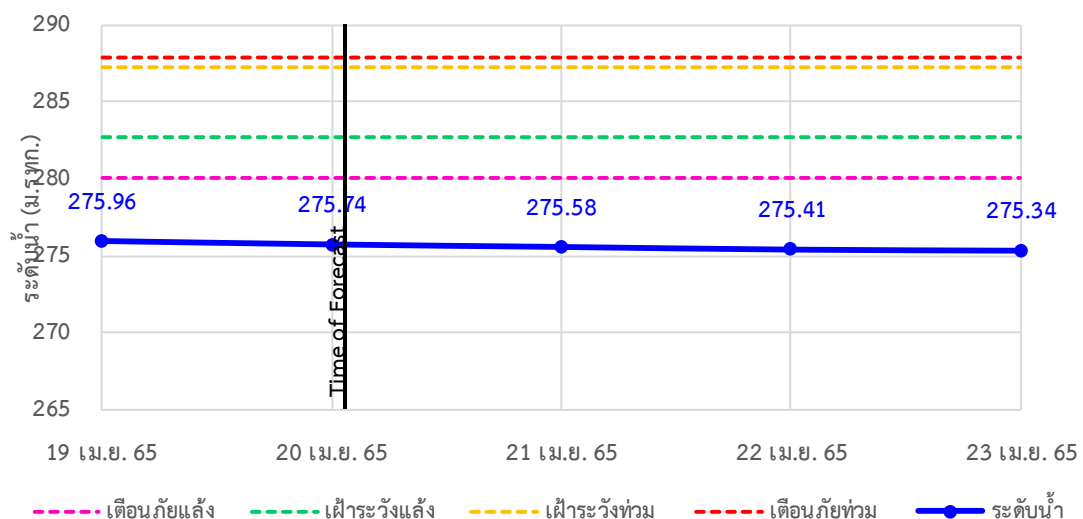
TC011202 สะพานบ้านกอกก้อย ต.กอกก้อย อ.สบเมย จ.แม่ฮ่องสอน



TC010605 สะพานบ้านป่าปู้ ต.ผาปอง อ.เมือง จ.แม่ฮ่องสอน



TC011703 สะพานข้ามน้ำแม่ละเมา ต.พะวอ อ.แม่สอด จ.ตาก





ระบบติดตามสถานการณ์น้ำทางไกลอัตโนมัติ

ศูนย์ป้องกันวิกฤติน้ำ กรมทรัพยากรน้ำ กระทรวงทรัพยากรธรรมชาติและสิ่งแวดล้อม

180/3 ถนนพระรามที่ 6 ซอย 34 แขวงสามเสนใน เขตพญาไท กรุงเทพมหานคร 10400 โทรศัพท์ 0 2271 6000

<http://tele-salawin.dwr.go.th>



รายงานสถานการณ์ลุ่มน้ำสาละวิน วันที่ 20 เมษายน 2565

4) สรุปสถานการณ์น้ำ

สรุปสถานการณ์น้ำในพื้นที่ลุ่มน้ำสาละวิน อยู่ในภาวะปกติ ระดับน้ำในลำน้ำส่วนใหญ่มีแนวโน้มเพิ่มขึ้น



ระบบติดตามสถานการณ์น้ำทางไกลอัตโนมัติ

ศูนย์ป้องกันวิกฤติน้ำ กรมทรัพยากรน้ำ กระทรวงทรัพยากรธรรมชาติและสิ่งแวดล้อม

180/3 ถนนพระรามที่ 6 ซอย 34 แขวงสามเสนใน เขตพญาไท กรุงเทพมหานคร 10400 โทรศัพท์ 0 2271 6000

<http://tele-salawin.dwr.go.th>



รายงานสถานการณ์ลุ่มน้ำสาละวิน วันที่ 20 เมษายน 2565

สรุปรายงานสถานการณ์ลุ่มน้ำสาละวิน

ระบบติดตามสถานการณ์น้ำทางไกลอัตโนมัติ (ลุ่มน้ำสาละวิน) **วันพุธที่ 20 เมษายน 2565**

เวลา 07.00 น.

คำอธิบายสัญลักษณ์

- ปริมาณฝนปกติ**
 - ปริมาณฝนสะสม 24 ชม. < 35 มม.
 - ใกล้เคียงสถานการณ์
- ปริมาณฝนฟ้าคะนอง(เตรียมพร้อม)**
 - ปริมาณฝนสะสม 24 ชม. < 90 มม.
 - ใกล้เคียงตัวพร้อมรับสถานการณ์
 - เก็บรวบรวมสิ่งของที่จำเป็น
- ปริมาณฝนเดือนกึ่ง(อพยพ)**
 - ปริมาณฝนสะสม 24 ชม. > 90 มม.
 - ใกล้เคียงตัวพร้อมรับสถานการณ์
 - เก็บรวบรวมสิ่งของที่จำเป็น

สถานีฝนตก 6 สถานี
ฝนตกเล็กน้อย 0.1-10.0 มม. 3 สถานี
ฝนตกปานกลาง 10.1-35.0 มม. 2 สถานี
ฝนตกหนัก 35.1-90.0 มม. 1 สถานี
ฝนตกหนักมาก 90.1 มม. ขึ้นไป - สถานี

○ ไม่มีฝนตก
● มีฝนตก

| สถานีเตือนภัย | อำเภอ | จังหวัด | ฝน (มม.) | |
|---------------|-------------------------------|-----------|------------|-------|
| 1 | สะพานข้ามห้วยแม่สอด | แม่สอด | ตาก | 0.00 |
| 2 | โรงเรียนอนุบาลเทศบาลตำบลพบพระ | พบพระ | ตาก | 0.50 |
| 3 | โรงเรียนบ้านนาปู่ป้อม | บ้านระพำ | แม่ฮ่องสอน | 14.00 |
| 4 | สะพานบ้านพาสีราญ | ป่าาย | แม่ฮ่องสอน | 8.00 |
| 5 | สะพานข้ามคลองแม่ลาว | บ้านระพำ | แม่ฮ่องสอน | 12.50 |
| 6 | สะพานบ้านปางหมู | เมือว | แม่ฮ่องสอน | 1.00 |
| 7 | โรงเรียนบ้านป่าลาน | เมือว | แม่ฮ่องสอน | 0.00 |
| 8 | สะพานข้ามน้ำยวม | ซุนยวม | แม่ฮ่องสอน | 11.50 |
| 9 | สะพานบ้านกวางก่อย | สบเมย | แม่ฮ่องสอน | 38.00 |
| 10 | โรงเรียนบ้านแม่สาบแลบ | สบเมย | แม่ฮ่องสอน | 0.00 |
| 11 | โรงเรียนชุมชนบ้านท่าสองยาง | ท่าสองยาง | ตาก | 0.00 |
| 12 | โรงเรียนท่าสองยางวิทยาคม | ท่าสองยาง | ตาก | 0.00 |
| 13 | โรงเรียนบ้านขุนห้วยมงคล | แม่ระมาด | ตาก | 0.00 |
| 14 | สะพานข้ามน้ำแม่สะเม | แม่สอด | ตาก | 0.00 |

ศูนย์ป้องกันวิกฤติน้ำ กรมทรัพยากรน้ำ อาคารกรมทรัพยากรน้ำ (ชั้น 11) เลขที่ 180/3 ถนนพระรามที่ 6 ซอย 34 แขวงพญาไท เขตพญาไท กรุงเทพฯ 10400
โทรศัพท์ 0 2271 6000 เว็บไซต์ : mekhala.dwr.go.th อีเมล : mekhala@dwr.mail.go.th

สรุปรายงานสถานการณ์ระดับน้ำลุ่มน้ำสาละวิน

ระบบติดตามสถานการณ์น้ำทางไกลอัตโนมัติ (ลุ่มน้ำสาละวิน) **วันพุธที่ 20 เมษายน 2565**

เวลา 07.00 น.

เกณฑ์ระดับน้ำ

- กรณีน้ำมาก**
 - วิกฤตน้ำมาก = ระดับน้ำล้นตลิ่ง
 - แจ้งเตือนน้ำมาก = ระดับน้ำใกล้ล้นตลิ่ง
 - ปกติ = ระดับน้ำต่ำกว่าล้นตลิ่ง
- กรณีน้ำน้อย**
 - ปกติ = ระดับน้ำมากกว่าล้นตลิ่ง
 - ฟ้าระวังน้ำน้อย = ระดับน้ำใกล้ล้นตลิ่ง
 - วิกฤตน้ำน้อย = ระดับน้ำแห้งมาก
- กรณีอื่นๆ**
 - N/A ไม่มีข้อมูล

| สถานีเตือนภัย | อำเภอ | จังหวัด | ระดับน้ำ วินาที (ม.รทก.) | เกณฑ์ ระดับ วิกฤต (ม.รทก.) | |
|---------------|---------------------------------|-----------|--------------------------------|-------------------------------------|--------|
| 1 | สะพานข้ามห้วยแม่สอด | แม่สอด | ตาก | 205.39 | 207.69 |
| 2 | สะพานประวัติศาสตร์ | ป่าาย | แม่ฮ่องสอน | 475.87 | 483.43 |
| 3 | สะพานบ้านพาสีราญ | ป่าาย | แม่ฮ่องสอน | 420.44 | 425.89 |
| 4 | สะพานข้ามคลองแม่ลาว | บ้านระพำ | แม่ฮ่องสอน | 581.07 | 592.88 |
| 5 | สะพานบ้านปางหมู | เมือว | แม่ฮ่องสอน | 200.07 | 203.77 |
| 6 | สะพานบ้านแม่สุริน | ซุนยวม | แม่ฮ่องสอน | 404.37 | 409.22 |
| 7 | สะพานข้ามน้ำยวม | ซุนยวม | แม่ฮ่องสอน | 523.58 | 530.30 |
| 8 | สะพานข้ามน้ำยวม | ซุนยวม | แม่ฮ่องสอน | 379.95 | 389.98 |
| 9 | สะพานบ้านคองซึ้ง - บ้านห้วยลิ้ม | สบเมย | แม่ฮ่องสอน | 179.76 | 187.76 |
| 10 | สะพานร่วมใจบ้านท่าพานู | แม่ลาน้อย | แม่ฮ่องสอน | 240.99 | 248.94 |
| 11 | สะพานบ้านกวางก่อย | สบเมย | แม่ฮ่องสอน | 674.27 | 677.31 |
| 12 | สะพานบ้านป่าดู่ | เมือว | แม่ฮ่องสอน | 189.44 | 196.05 |
| 13 | สะพานข้ามน้ำแม่สะเม | แม่สอด | ตาก | 275.74 | 287.85 |

สถานการณ์น้ำในแม่น้ำสายหลักและลำน้ำสาขาที่อยู่ในระดับวิกฤตน้ำมาก จำนวน 0 สถานี
สถานการณ์น้ำในแม่น้ำสายหลักและลำน้ำสาขาที่อยู่ในระดับแจ้งเตือนน้ำมาก จำนวน 0 สถานี

ศูนย์ป้องกันวิกฤติน้ำ กรมทรัพยากรน้ำ อาคารกรมทรัพยากรน้ำ (ชั้น 11) เลขที่ 180/3 ถนนพระรามที่ 6 ซอย 34 แขวงพญาไท เขตพญาไท กรุงเทพฯ 10400
โทรศัพท์ 0 2271 6000 เว็บไซต์ : mekhala.dwr.go.th อีเมล : mekhala@dwr.mail.go.th

รายงานสถานการณ์ลุ่มน้ำกและโขงเหนือ วันที่ 20 เมษายน 2565

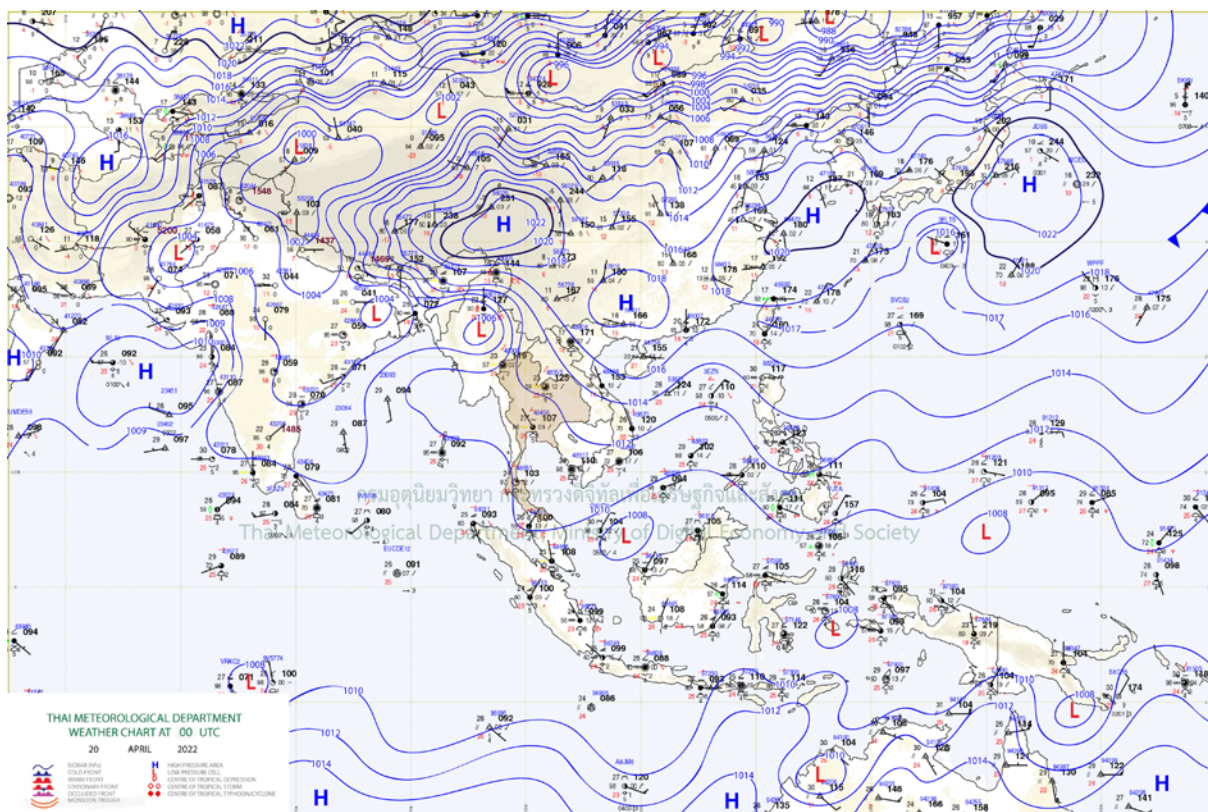
1) สภาพภูมิอากาศ (ที่มา : กรมอุตุนิยมวิทยา)

สภาพอากาศวันนี้

พยากรณ์อากาศ 24 ชั่วโมงข้างหน้า บริเวณความกดอากาศสูงหรือมวลอากาศเย็นกำลังปานกลางที่ปกคลุมประเทศไทยตอนบน เริ่มมีกำลังอ่อนลง ในขณะที่ลมใต้และลมตะวันออกเฉียงใต้ยังคงพัดปกคลุมบริเวณดังกล่าว ทำให้บริเวณประเทศไทยตอนบนมีอากาศร้อนในตอนกลางวัน กับมีฝนฟ้าคะนองและลมกระโชกแรงบางพื้นที่ โดยเฉพาะภาคเหนือ และภาคกลางด้านตะวันตก จึงขอให้ประชาชนระวังอันตรายจากฝนฟ้าคะนอง ลมกระโชกแรง โดยหลีกเลี่ยงการอยู่ในที่โล่งแจ้ง ใต้ต้นไม้ใหญ่ ใกล้สิ่งปลูกสร้างและป้ายโฆษณาที่ไม่แข็งแรง และเพิ่มความระมัดระวังในการสัญจรผ่านบริเวณที่มีฝนฟ้าคะนองซึ่งอาจเกิดอันตรายจากลมกระโชกแรงได้ เกษตรกรควรเตรียมการป้องกันและระวังความเสียหายที่จะเกิดต่อผลผลิตทางการเกษตรไว้ด้วย สำหรับลมตะวันออกเฉียงใต้พัดปกคลุมภาคใต้มีกำลังปานกลาง ทำให้ภาคใต้มีฝนตกหนักบางแห่ง

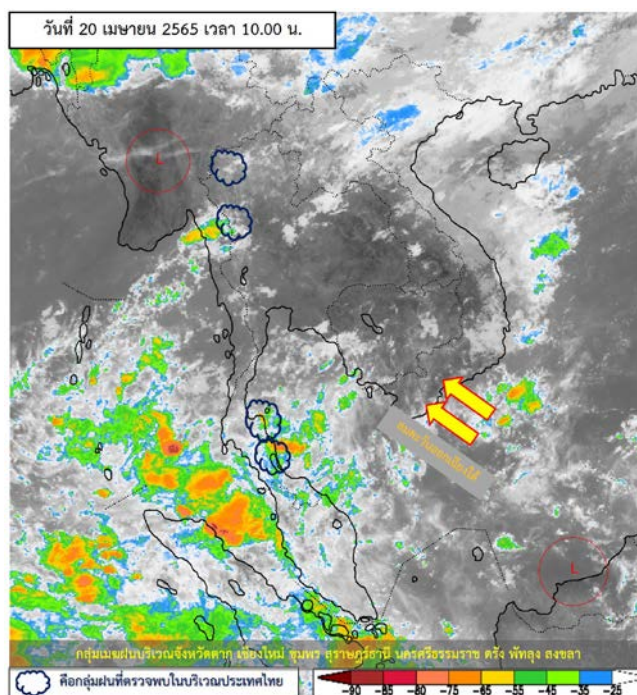
สภาพอากาศภาคเหนือ (เวลา 6:00 น.วันนี้ - 6:00 น.วันพรุ่งนี้)

มีฝนฟ้าคะนองร้อยละ 40 ของพื้นที่ กับมีลมกระโชกแรงบางแห่ง ส่วนมากบริเวณจังหวัดแม่ฮ่องสอน เชียงใหม่ เชียงราย ลำพูน ลำปาง พะเยา แพร่ น่าน อุตรดิตถ์ และตาก อุณหภูมิต่ำสุด 21-24 องศาเซลเซียส อุณหภูมิสูงสุด 32-36 องศาเซลเซียส ลมตะวันออกเฉียงใต้ ความเร็ว 10-20 กม./ชม.

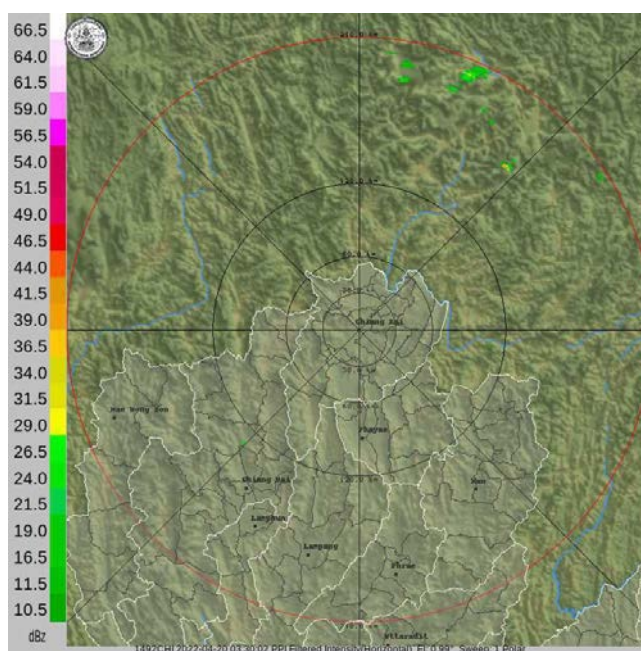


แผนที่อากาศ

รายงานสถานการณ์ลุ่มน้ำกกและโขงเหนือ วันที่ 20 เมษายน 2565



ภาพถ่ายดาวเทียม



เรดาร์ตรวจอากาศ

ภาพดาวเทียม : กลุ่มเมฆฝนบริเวณจังหวัดตาก เชียงใหม่ ชุมพร สุราษฎร์ธานี นครศรีธรรมราช ตรัง พัทลุง สงขลา

ภาพเรดาร์ : เวลา 7.00 น. ไม่พบกลุ่มเมฆฝน



ระบบติดตามสถานการณ์น้ำทางไกลอัตโนมัติ

ศูนย์ป้องกันวิกฤติน้ำ กรมทรัพยากรน้ำ กระทรวงทรัพยากรธรรมชาติและสิ่งแวดล้อม

180/3 ถนนพระรามที่ 6 ซอย 34 แขวงสามเสนใน เขตพญาไท กรุงเทพมหานคร 10400 โทรศัพท์ 0 2271 6000

<http://tele-kokkhong.dwr.go.th>



รายงานสถานการณ์ลุ่มน้ำกกและโขงเหนือ วันที่ 20 เมษายน 2565

2) สรุปสถานการณ์ฝน

สรุปสถานการณ์ฝนในพื้นที่ลุ่มน้ำกกและโขงเหนือ จากข้อมูลตรวจวัดปริมาณน้ำฝนของสถานีโทรมาตรของระบบติดตามสถานการณ์น้ำทางไกลอัตโนมัติ กรมทรัพยากรน้ำ สละสม 24 ชั่วโมง ระหว่างวันที่ 19 เมษายน 2565 เวลา 07:00 น. ถึงวันที่ 20 เมษายน 2565 เวลา 07:00 น. และข้อมูลคาดการณ์ปริมาณน้ำฝนสละสม ดังแสดงในตารางนี้

| สถานีโทรมาตร | ที่ตั้ง | ปริมาณฝนตรวจวัดสะสม (มม.) | | | ปริมาณฝนคาดการณ์ ล่วงหน้า (มม.) | | |
|--|--|------------------------------|----------|----------|------------------------------------|-------|-------|
| | | ฝนเมื่อวาน | ฝน 2 วัน | ฝน 3 วัน | วันนี้ | 1 วัน | 2 วัน |
| TC030226 โรงเรียนไชยปรการ | ต.หนองบัว อ.ไชยปรการ จ.เชียงใหม่ | 13.50 | 0.00 | 0.00 | 13.50 | 0.00 | 0.00 |
| TC030114 สะพานพ่อขุนเม็งรายมหาราช | ต.แม่ยาว อ.เมืองเชียงราย จ.เชียงราย | 18.50 | 0.00 | 0.00 | 18.50 | 0.00 | 0.00 |
| TC030317 สะพานบ้านสันมะเค็ด | ต.เวียงกาหลง อ.เวียงป่าเป้า จ.เชียงราย | 4.50 | 0.00 | 0.00 | 4.50 | 0.00 | 0.00 |
| TC020510 โรงเรียนอนุบาลดอกคำใต้ (ชุมชนสันช้างหิน) | ต.บุญเกิด อ.ดอกคำใต้ จ.พะเยา | 3.50 | 0.00 | 0.00 | 3.50 | 0.00 | 0.00 |
| TC020511 โรงเรียนบ้านร่องปอ | ต.ดงเจน อ.ภูพาน จ.พะเยา | 0.00 | 0.00 | 0.00 | 0.00 | 0.00 | 0.00 |
| TC020603 โรงเรียนบ้านหนองบัว | ต.เมืองพาน อ.พาน จ.เชียงราย | 0.00 | 0.00 | 0.00 | 0.00 | 0.00 | 0.00 |
| TC020512 สะพานพระธรรมมิกราช | ต.ห้วยลาน อ.ดอกคำใต้ จ.พะเยา | 0.00 | 0.00 | 0.00 | 0.00 | 0.00 | 0.00 |
| TC020705 โรงเรียนบ้านห้วยวน (เขียงค่านาคโรวาท) | ต.ห้วยวน อ.เชียงคำ จ.พะเยา | 0.00 | 0.00 | 0.00 | 0.00 | 0.00 | 0.00 |
| TC020805 สะพานบ้านป่าช้า | ต.เม็งราย อ.พญาเม็งราย จ.เชียงราย | 0.00 | 0.00 | 0.00 | 0.00 | 0.00 | 0.00 |
| TC020309 สะพานบ้านแม่คำสบเป็น | ต.แม่คำ อ.แม่จัน จ.เชียงราย | 3.50 | 0.00 | 0.00 | 3.50 | 0.00 | 0.00 |
| STN0008 บ้านรวมมิตร | ต.แม่ยาว อ.เมืองเชียงราย จ.เชียงราย | 15.00 | 16.00 | 22.00 | 14.50 | 0.00 | 0.00 |
| STN0012 บ้านดอยช้าง | ต.วาวี อ.แม่สรวย จ.เชียงราย | 18.50 | 20.00 | 23.50 | 1.00 | 0.00 | 0.00 |
| STN0013 บ้านห้วยสลัก | ต.ป่าแดด อ.แม่สรวย จ.เชียงราย | 14.50 | 18.00 | 21.50 | 2.50 | 0.00 | 0.00 |
| STN0019 บ้านป่าดิงงาม | ต.ปิงโค้ง อ.เชียงดาว จ.เชียงใหม่ | 3.50 | 4.50 | 4.50 | 2.00 | 0.00 | 0.00 |
| STN0026 บ้านสบวาก | ต.แม่่นาจร อ.แม่แจ่ม จ.เชียงใหม่ | 69.50 | 69.50 | 70.50 | 10.50 | 0.00 | 0.00 |
| STN0027 บ้านห้วยป่าซาง | ต.กี้ดช้าง อ.แม่แตง จ.เชียงใหม่ | 12.50 | 12.50 | 12.50 | 1.00 | 0.00 | 0.00 |
| STN0028 บ้านปางหก | ต.อินทขิล อ.แม่แตง จ.เชียงใหม่ | 49.00 | 49.00 | 49.00 | 1.50 | 0.00 | 0.00 |
| STN0029 บ้านแม่สาย (บ้านถ้ำผาจม) | ต.เวียงพางคำ อ.แม่สาย จ.เชียงราย | 6.50 | 11.50 | 20.00 | 4.00 | 0.00 | 0.00 |



ระบบติดตามสถานการณ์น้ำทางไกลอัตโนมัติ

ศูนย์ป้องกันวิกฤติน้ำ กรมทรัพยากรน้ำ กระทรวงทรัพยากรธรรมชาติและสิ่งแวดล้อม

180/3 ถนนพระรามที่ 6 ซอย 34 แขวงสามเสนใน เขตพญาไท กรุงเทพมหานคร 10400 โทรศัพท์ 0 2271 6000

<http://tele-kokkhong.dwr.go.th>



รายงานสถานการณ์ลุ่มน้ำกกและโขงเหนือ วันที่ 20 เมษายน 2565

| สถานีโทรมาตร | ที่ตั้ง | ปริมาณฝนตรวจวัดสะสม (มม.) | | | ปริมาณฝนคาดการณ์ล่วงหน้า (มม.) | | |
|---------------------------|--------------------------------------|---------------------------|----------|----------|--------------------------------|-------|-------|
| | | ฝนเมื่อวาน | ฝน 2 วัน | ฝน 3 วัน | วันนี้ | 1 วัน | 2 วัน |
| STN0036 บ้านปางต้นซ้อง | ต.มะลิกา อ.แม่สาย จ.เชียงราย | 1.00 | 4.00 | 6.50 | 0.50 | 0.00 | 0.00 |
| STN0043 บ้านแม่แว่น | ต.บ่อสลี อ.ฮอด จ.เชียงใหม่ | 20.00 | 20.00 | 20.00 | 20.00 | 0.00 | 0.00 |
| STN0046 บ้านห้วยห่าน | ต.ปอ อ.เวียงแก่น จ.เชียงราย | 15.00 | 56.50 | 56.50 | 14.00 | 0.00 | 0.00 |
| STN0047 บ้านแม่แอบ | ต.บ้านแซว อ.เชียงแสน จ.เชียงราย | 1.50 | 18.50 | 51.00 | 1.00 | 0.00 | 0.00 |
| STN0051 บ้านยาง | ต.แม่ฮอน อ.ฝาง จ.เชียงใหม่ | 42.00 | 45.50 | 56.00 | 7.50 | 0.00 | 0.00 |
| STN0077 บ้านผาปูนดง | ต.อมก๋อย อ.อมก๋อย จ.เชียงใหม่ | 8.50 | 8.50 | 8.50 | 8.50 | 0.00 | 0.00 |
| STN0084 บ้านหลวงเมืองคอง | ต.เมืองคอง อ.เชียงดาว จ.เชียงใหม่ | 9.00 | 9.00 | 11.50 | 1.50 | 0.00 | 0.00 |
| STN0141 บ้านแม่ฮ่าง | ต.แม่สาว อ.แม่สาย จ.เชียงราย | 18.50 | 23.50 | 31.50 | 1.00 | 0.00 | 0.00 |
| STN0180 บ้านลาน | ต.ม่อนปิ่น อ.ฝาง จ.เชียงใหม่ | 6.00 | 6.50 | 6.50 | 5.00 | 0.00 | 0.00 |
| STN0183 บ้านแม่สลป | ต.แม่สลองใน อ.แม่ฟ้าหลวง จ.เชียงราย | 45.50 | 45.50 | 45.50 | 44.50 | 0.00 | 0.00 |
| STN0191 บ้านผาเรือ | ต.ท่าข้าวเปลือก อ.แม่จัน จ.เชียงราย | 2.50 | 10.50 | 27.00 | 1.00 | 0.00 | 0.00 |
| STN0192 บ้านปายางอาซ่า | ต.แม่ฟ้าหลวง อ.แม่ฟ้าหลวง จ.เชียงราย | 20.00 | 23.00 | 46.00 | 1.00 | 0.00 | 0.00 |
| STN0193 บ้านพญาไพรเล่ามา | ต.เทอดไทย อ.แม่ฟ้าหลวง จ.เชียงราย | 15.50 | 18.00 | 18.50 | 12.50 | 0.00 | 0.00 |
| STN0194 บ้านอาโก้ | ต.เทอดไทย อ.แม่ฟ้าหลวง จ.เชียงราย | 36.00 | 40.50 | 42.00 | 34.00 | 0.00 | 0.00 |
| STN0199 บ้านดอยงาม | ต.ท่าก้อ อ.แม่สรวย จ.เชียงราย | 4.50 | 16.00 | 16.00 | 3.50 | 0.00 | 0.00 |
| STN0205 บ้านแม่มีงค์ | ต.ช่างเคิ่ง อ.แม่แจ่ม จ.เชียงใหม่ | 110.50 | 110.50 | 114.00 | 74.50 | 0.00 | 0.00 |
| STN0231 บ้านผาฮี้ (อาซ่า) | ต.โป่งงาม อ.แม่สาย จ.เชียงราย | 27.50 | 30.00 | 32.50 | 15.50 | 0.00 | 0.00 |
| STN0235 บ้านกัวกาญจน์ | ต.ริมโขง อ.เชียงของ จ.เชียงราย | 1.50 | 69.00 | 75.00 | 0.50 | 0.00 | 0.00 |
| STN0238 บ้านผาตั้ง | ต.ปอ อ.เวียงแก่น จ.เชียงราย | 22.50 | 87.00 | 87.00 | 21.50 | 0.00 | 0.00 |
| STN0248 บ้านป่าแป๋ | ต.ป่าแป๋ อ.แม่แตง จ.เชียงใหม่ | 24.50 | 24.50 | 25.50 | 8.00 | 0.00 | 0.00 |
| STN0250 บ้านเด่นฮ่อม | ต.บ่อแก้ว อ.สะเมิง จ.เชียงใหม่ | 3.50 | 3.50 | 12.00 | 0.50 | 0.00 | 0.00 |
| STN0253 บ้านขุนแปะ | ต.บ้านแปะ อ.จอมทอง จ.เชียงใหม่ | 6.00 | 6.00 | 14.00 | 4.00 | 0.00 | 0.00 |
| STN0255 บ้านหลวง | ต.แม่ฮอน อ.ฝาง จ.เชียงใหม่ | 4.00 | 10.00 | 11.50 | 1.00 | 0.00 | 0.00 |
| STN0308 บ้านยางครก | ต.ยางเปียง อ.อมก๋อย จ.เชียงใหม่ | 0.50 | 0.50 | 5.00 | 0.50 | 0.00 | 0.00 |



ระบบติดตามสถานการณ์น้ำทางไกลอัตโนมัติ

ศูนย์ป้องกันวิกฤติน้ำ กรมทรัพยากรน้ำ กระทรวงทรัพยากรธรรมชาติและสิ่งแวดล้อม

180/3 ถนนพระรามที่ 6 ซอย 34 แขวงสามเสนใน เขตพญาไท กรุงเทพมหานคร 10400 โทรศัพท์ 0 2271 6000

<http://tele-kokkhong.dwr.go.th>



รายงานสถานการณ์ลุ่มน้ำกกและโขงเหนือ วันที่ 20 เมษายน 2565

| สถานีโทรมาตร | ที่ตั้ง | ปริมาณฝนตรวจวัดสะสม (มม.) | | | ปริมาณฝนคาดการณ์ล่วงหน้า (มม.) | | |
|--------------------------|---|---------------------------|----------|----------|--------------------------------|-------|-------|
| | | ฝนเมื่อวาน | ฝน 2 วัน | ฝน 3 วัน | วันนี้ | 1 วัน | 2 วัน |
| STN0309 บ้านนาไคร้ | ต.ยางเปียง อ.อมก๋อย จ.เชียงใหม่ | 10.50 | 30.00 | 30.00 | 9.50 | 0.00 | 0.00 |
| STN0310 บ้านมูเซอ | ต.ม่อนจอง อ.อมก๋อย จ.เชียงใหม่ | 31.50 | 35.50 | 35.50 | 5.00 | 0.00 | 0.00 |
| STN0313 บ้านหัวฝาย | ต.บ้านดู่ อ.เมืองเชียงราย จ.เชียงราย | 19.50 | 58.00 | 62.50 | 14.50 | 0.00 | 0.00 |
| STN0315 บ้านดอยล้าน | ต.วาวี อ.แม่สรวย จ.เชียงราย | 33.00 | 33.50 | 35.00 | 2.00 | 0.00 | 0.00 |
| STN0362 บ้านบาหรา | ต.ท่าก้อ อ.แม่สรวย จ.เชียงราย | 10.00 | 20.00 | 20.00 | 2.50 | 0.00 | 0.00 |
| STN0363 บ้านห้วยส้าน | ต.แม่สรวย อ.แม่สรวย จ.เชียงราย | 23.50 | 26.50 | 37.00 | 2.50 | 0.00 | 0.00 |
| STN0380 บ้านโป่งน้ำร้อน | ต.แม่เจดีย์ใหม่ อ.เวียงป่าเป้า จ.เชียงราย | 11.50 | 37.00 | 37.50 | 5.50 | 0.00 | 0.00 |
| STN0381 บ้านป่าซางพัฒนา | ต.แม่เจดีย์ อ.เวียงป่าเป้า จ.เชียงราย | 22.50 | 26.00 | 26.00 | 5.50 | 0.00 | 0.00 |
| STN0382 บ้านแม่ฉางข้าว | ต.ป่าจี่ อ.เวียงป่าเป้า จ.เชียงราย | 13.00 | 37.00 | 37.00 | 2.00 | 0.00 | 0.00 |
| STN0383 บ้านแผ่นดินทอง | ต.ตับเต่า อ.เทิง จ.เชียงราย | 5.50 | 17.50 | 17.50 | 2.50 | 0.00 | 0.00 |
| STN0389 บ้านสันตันเปา | ต.แม่เงิน อ.เชียงแสน จ.เชียงราย | 2.50 | 37.00 | 47.00 | 2.00 | 0.00 | 0.00 |
| STN0390 บ้านวังลาว | ต.เวียง อ.เชียงแสน จ.เชียงราย | 3.00 | 67.00 | 100.00 | 2.00 | 0.00 | 0.00 |
| STN0391 บ้านจอมกิตติ | ต.เวียง อ.เชียงแสน จ.เชียงราย | 3.00 | 30.00 | 43.00 | 1.50 | 0.00 | 0.00 |
| STN0392 บ้านพญาทองดี | ต.ศรีถ้อย อ.แม่สรวย จ.เชียงราย | 9.00 | 9.00 | 13.00 | 6.00 | 0.00 | 0.00 |
| STN0394 บ้านห้วยน้ำอุ่น | ต.วาวี อ.แม่สรวย จ.เชียงราย | 30.50 | 32.50 | 35.00 | 0.50 | 0.00 | 0.00 |
| STN0395 บ้านห้วยมะแกง | ต.ป่าแดด อ.แม่สรวย จ.เชียงราย | 7.00 | 16.00 | 22.00 | 3.50 | 0.00 | 0.00 |
| STN0396 บ้านแม่ลาก | ต.ท่าข้าวเปลือก อ.แม่จัน จ.เชียงราย | 2.00 | 17.50 | 45.50 | 0.50 | 0.00 | 0.00 |
| STN0397 บ้านบ่อทอง | ต.ท่าสุด อ.เมืองเชียงราย จ.เชียงราย | 5.00 | 28.00 | 31.50 | 4.50 | 0.00 | 0.00 |
| STN0399 บ้านร่มโพธิ์เงิน | ต.ปอ อ.เวียงแก่น จ.เชียงราย | 8.50 | 62.50 | 62.50 | 8.00 | 0.00 | 0.00 |
| STN0400 บ้านป่าสักงาม | ต.ดงมหาวัน อ.กิงเวียงเชียงราย จ.เชียงราย | 1.50 | 26.00 | 29.00 | 0.50 | 0.00 | 0.00 |
| STN0401 บ้านผาเตือ | ต.แม่สลองใน อ.แม่ฟ้าหลวง จ.เชียงราย | 36.50 | 40.00 | 40.50 | 35.00 | 0.00 | 0.00 |
| STN0402 บ้านก้อดยาว | ต.แม่ข้าวต้ม อ.เมืองเชียงราย จ.เชียงราย | 1.00 | 19.00 | 24.00 | 0.50 | 0.00 | 0.00 |
| STN0403 บ้านดอนแก้ว | ต.ท่าก้อ อ.แม่สรวย จ.เชียงราย | 10.50 | 24.50 | 25.50 | 2.00 | 0.00 | 0.00 |
| STN0408 บ้านห้วยฮ่อม | ต.บ้านจันทร์ อ.แม่แจ่ม จ.เชียงใหม่ | 24.00 | 24.00 | 24.00 | 20.00 | 0.00 | 0.00 |



ระบบติดตามสถานการณ์น้ำทางไกลอัตโนมัติ

ศูนย์ป้องกันวิกฤติน้ำ กรมทรัพยากรน้ำ กระทรวงทรัพยากรธรรมชาติและสิ่งแวดล้อม

180/3 ถนนพระรามที่ 6 ซอย 34 แขวงสามเสนใน เขตพญาไท กรุงเทพมหานคร 10400 โทรศัพท์ 0 2271 6000

<http://tele-kokkhong.dwr.go.th>



รายงานสถานการณ์ลุ่มน้ำกกและโขงเหนือ วันที่ 20 เมษายน 2565

| สถานีโทรมาตร | ที่ตั้ง | ปริมาณฝนตรวจวัดสะสม (มม.) | | | ปริมาณฝนคาดการณ์ล่วงหน้า (มม.) | | |
|----------------------------|---------------------------------------|---------------------------|----------|----------|--------------------------------|-------|-------|
| | | ฝนเมื่อวาน | ฝน 2 วัน | ฝน 3 วัน | วันนี้ | 1 วัน | 2 วัน |
| STN0410 บ้านแจ่มน้อย | ต.บ้านจันทร์ อ.แม่แจ่ม จ.เชียงใหม่ | 31.50 | 35.50 | 37.50 | 4.50 | 0.00 | 0.00 |
| STN0416 บ้านแม่ทานหลวง | ต.ปางหินฝน อ.แม่แจ่ม จ.เชียงใหม่ | 64.50 | 64.50 | 64.50 | 11.50 | 0.00 | 0.00 |
| STN0417 บ้านสามสบ | ต.ท่าผา อ.แม่แจ่ม จ.เชียงใหม่ | 70.50 | 70.50 | 70.50 | 63.50 | 0.00 | 0.00 |
| STN0420 บ้านห้วยเต่า | ต.บ่อแก้ว อ.สะเมิง จ.เชียงใหม่ | 30.00 | 30.00 | 30.00 | 14.00 | 0.00 | 0.00 |
| STN0423 บ้านถ้ำจอบ | ต.หนองบัว อ.ไชยปราการ จ.เชียงใหม่ | 9.00 | 9.00 | 10.50 | 6.50 | 0.00 | 0.00 |
| STN0425 บ้านเปียงกอก | ต.โป่งน้ำร้อน อ.ฝาง จ.เชียงใหม่ | 67.00 | 85.00 | 94.00 | 2.00 | 0.00 | 0.00 |
| STN0516 บ้านดอยชมพู | ต.โป่งแพร่ อ.แม่ลาว จ.เชียงราย | 7.50 | 9.50 | 15.50 | 1.00 | 0.00 | 0.00 |
| STN0517 บ้านห้วยหมากเหี้ยก | ต.ป่าซาง อ.เวียงเชียงรุ้ง จ.เชียงราย | 2.00 | 42.00 | 44.50 | 0.50 | 0.00 | 0.00 |
| STN0525 บ้านปางขุม | ต.ยังเมิน อ.สะเมิง จ.เชียงใหม่ | 58.50 | 58.50 | 63.00 | 1.00 | 0.00 | 0.00 |
| STN0583 บ้านนาฟอน | ต.บ่อหลวง อ.ฮอด จ.เชียงใหม่ | 9.00 | 9.00 | 11.00 | 4.50 | 0.00 | 0.00 |
| STN0584 บ้านกองลอย | ต.บ่อสถี อ.ฮอด จ.เชียงใหม่ | 35.50 | 35.50 | 36.00 | 35.50 | 0.00 | 0.00 |
| STN0585 บ้านยางแก้ว | ต.อมก๋อย อ.อมก๋อย จ.เชียงใหม่ | 2.00 | 3.50 | 55.50 | 1.00 | 0.00 | 0.00 |
| STN0586 บ้านแม่สุ่นน้อย | ต.แม่สุ่น อ.ฝาง จ.เชียงใหม่ | 16.50 | 20.50 | 33.00 | 1.50 | 0.00 | 0.00 |
| STN0587 บ้านนามน | ต.เมืองแหง อ.เวียงแหง จ.เชียงใหม่ | 6.50 | 6.50 | 6.50 | 3.00 | 0.00 | 0.00 |
| STN0588 บ้านแม่สะ | ต.ป่าแป๋ อ.แม่แตง จ.เชียงใหม่ | 46.50 | 46.50 | 46.50 | 17.00 | 0.00 | 0.00 |
| STN0592 บ้านขุนวาง | ต.แม่วีน อ.แม่วาง จ.เชียงใหม่ | 13.50 | 15.50 | 17.00 | 6.50 | 0.00 | 0.00 |
| STN0593 บ้านแม่สะปोक | ต.แม่วีน อ.แม่วาง จ.เชียงใหม่ | 38.50 | 38.50 | 38.50 | 1.00 | 0.00 | 0.00 |
| STN0595 บ้านหาดส้มป่อย | ต.แม่สาบ อ.สะเมิง จ.เชียงใหม่ | 29.50 | 34.50 | 40.50 | 18.50 | 0.00 | 0.00 |
| STN0600 บ้านแม่ต๋อบ | ต.โป่งทุ่ง อ.ดอยเต่า จ.เชียงใหม่ | 1.50 | 26.50 | 28.00 | 0.50 | 0.00 | 0.00 |
| STN0601 บ้านเมืองนะ | ทต.เมืองนะ อ.เชียงดาว จ.เชียงใหม่ | 4.50 | 4.50 | 8.50 | 1.00 | 0.00 | 0.00 |
| STN0602 บ้านนาหวาย | ทต.เมืองนะ อ.เชียงดาว จ.เชียงใหม่ | 7.00 | 7.00 | 7.00 | 1.50 | 0.00 | 0.00 |
| STN0603 บ้านแม่กอน | ทต.ทุ่งข้าวพวง อ.เชียงดาว จ.เชียงใหม่ | 29.00 | 29.00 | 30.00 | 13.50 | 0.00 | 0.00 |
| STN0605 บ้านปางมะกง | ทต.ปิงโค้ง อ.เชียงดาว จ.เชียงใหม่ | 29.00 | 29.00 | 29.00 | 1.50 | 0.00 | 0.00 |
| STN0607 บ้านตีนธาตุ | ต.ป่าใหม่ อ.พร้าว จ.เชียงใหม่ | 33.00 | 33.00 | 33.00 | 1.50 | 0.00 | 0.00 |



ระบบติดตามสถานการณ์น้ำทางไกลอัตโนมัติ

ศูนย์ป้องกันวิกฤติน้ำ กรมทรัพยากรน้ำ กระทรวงทรัพยากรธรรมชาติและสิ่งแวดล้อม

180/3 ถนนพระรามที่ 6 ซอย 34 แขวงสามเสนใน เขตพญาไท กรุงเทพมหานคร 10400 โทรศัพท์ 0 2271 6000

<http://tele-kokkhong.dwr.go.th>



รายงานสถานการณ์ลุ่มน้ำกกและโขงเหนือ วันที่ 20 เมษายน 2565

| สถานีโทรมาตร | ที่ตั้ง | ปริมาณฝนตรวจวัดสะสม (มม.) | | | ปริมาณฝนคาดการณ์ล่วงหน้า (มม.) | | |
|------------------------------------|--------------------------------------|---------------------------|----------|----------|--------------------------------|-------|-------|
| | | ฝนเมื่อวาน | ฝน 2 วัน | ฝน 3 วัน | วันนี้ | 1 วัน | 2 วัน |
| STN0609 บ้านโป่งทุ่ง | ต.โป่งทุ่ง อ.ดอยเต่า จ.เชียงใหม่ | 10.50 | 12.00 | 24.00 | 0.50 | 0.00 | 0.00 |
| STN0612 บ้านหนองเขียว | ต.แม่กรณ์ อ.เมืองเชียงราย จ.เชียงราย | 1.00 | 7.50 | 13.00 | 0.50 | 0.00 | 0.00 |
| STN0615 บ้านนางแลใน (บ้านลิโป้) | ทต.นางแล อ.เมืองเชียงราย จ.เชียงราย | 25.50 | 78.00 | 89.00 | 24.50 | 0.00 | 0.00 |
| STN0616 บ้านสันติสุข (บ้านกัวสะไต) | ต.ป่าตึง อ.แม่จัน จ.เชียงราย | 12.00 | 20.50 | 31.00 | 10.00 | 0.00 | 0.00 |
| STN0617 บ้านห้วยน้ำมา | ทต.เวียงสรวย อ.แม่สรวย จ.เชียงราย | 12.50 | 13.00 | 17.00 | 2.00 | 0.00 | 0.00 |
| STN0619 บ้านขุนเมืองงาม | ทต.ป่าจั่ว อ.เวียงป่าเป้า จ.เชียงราย | 18.00 | 19.00 | 19.00 | 2.50 | 0.00 | 0.00 |
| STN0622 บ้านปางกล้วยค้าว | ต.ป่าหุง อ.พาน จ.เชียงราย | 2.00 | 20.00 | 21.00 | 0.50 | 0.00 | 0.00 |
| STN0788 บ้านสองธาร | ต.บ้านทับ อ.แม่แจ่ม จ.เชียงใหม่ | 15.00 | 15.00 | 15.00 | 2.00 | 0.00 | 0.00 |
| STN0836 บ้านสามัคคีใหม่ | ต.แม่ฟ้าหลวง อ.แม่ฟ้าหลวง จ.เชียงราย | 13.00 | 22.00 | 22.00 | 11.50 | 0.00 | 0.00 |
| STN0860 บ้านทุ่งทราย | ต.เวียง อ.เชียงของ จ.เชียงราย | 3.50 | 17.50 | 25.50 | 2.50 | 0.00 | 0.00 |
| STN0866 บ้านดอนงาม | ต.โชคชัย อ.ดอยหลวง จ.เชียงราย | 8.50 | 10.00 | 11.00 | 3.00 | 0.00 | 0.00 |
| STN0889 บ้านสบงาย | ต.เมืองงาย อ.เชียงดาว จ.เชียงใหม่ | 25.00 | 25.50 | 25.50 | 6.00 | 0.00 | 0.00 |
| STN0890 บ้านตันลาน | ต.สบเปิง อ.แม่แตง จ.เชียงใหม่ | 24.00 | 24.00 | 24.50 | 0.50 | 0.00 | 0.00 |
| STN0891 บ้านปางเปา | ต.ข้าเหล็ก อ.แม่แตง จ.เชียงใหม่ | 13.50 | 13.50 | 13.50 | 1.00 | 0.00 | 0.00 |
| STN0893 บ้านเปียงหลวง | ต.เปียงหลวง อ.เวียงแหง จ.เชียงใหม่ | 2.00 | 2.00 | 2.00 | 1.50 | 0.00 | 0.00 |
| STN0917 บ้านแม่สรวย | ต.แม่สรวย อ.แม่สรวย จ.เชียงราย | 4.00 | 5.50 | 5.50 | 1.00 | 0.00 | 0.00 |
| STN0918 บ้านกองลม | ต.เมืองแหง อ.เวียงแหง จ.เชียงใหม่ | 13.00 | 13.00 | 13.00 | 3.00 | 0.00 | 0.00 |
| STN0919 บ้านแม่ก๊ะ | ต.เชียงดาว อ.เชียงดาว จ.เชียงใหม่ | 7.50 | 7.50 | 7.50 | 1.50 | 0.00 | 0.00 |
| STN1066 บ้านห้วยชมพู | ต.แม่แตง อ.แม่แตง จ.เชียงใหม่ | 20.00 | 20.00 | 20.00 | 0.50 | 0.00 | 0.00 |
| STN1084 บ้านไตรสรวาคม | ต.ปิงโค้ง อ.เชียงดาว จ.เชียงใหม่ | 13.00 | 13.50 | 13.50 | 3.50 | 0.00 | 0.00 |
| STN1096 บ้านทุ่ง | ต.บ้านแซว อ.เชียงแสน จ.เชียงราย | 2.50 | 9.00 | 23.00 | 1.00 | 0.00 | 0.00 |
| STN1096 บ้านทุ่ง | ต.บ้านแซว อ.เชียงแสน จ.เชียงราย | 2.50 | 9.00 | 23.00 | 1.00 | 0.00 | 0.00 |
| STN1103 บ้านถ้ำ | ต.เชียงดาว อ.เชียงดาว จ.เชียงใหม่ | 20.00 | 26.50 | 26.50 | 1.50 | 0.00 | 0.00 |
| STN1113 บ้านป่าอ้อ | ต.บ้านโป่ง อ.พร้าว จ.เชียงใหม่ | 35.50 | 35.50 | 35.50 | 2.50 | 0.00 | 0.00 |



ระบบติดตามสถานการณ์น้ำทางไกลอัตโนมัติ

ศูนย์ป้องกันวิกฤติน้ำ กรมทรัพยากรน้ำ กระทรวงทรัพยากรธรรมชาติและสิ่งแวดล้อม

180/3 ถนนพระรามที่ 6 ซอย 34 แขวงสามเสนใน เขตพญาไท กรุงเทพมหานคร 10400 โทรศัพท์ 0 2271 6000

<http://tele-kokkhong.dwr.go.th>



รายงานสถานการณ์ลุ่มน้ำกกและโขงเหนือ วันที่ 20 เมษายน 2565

| สถานีโทรมาตร | ที่ตั้ง | ปริมาณฝนตรวจวัดสะสม (มม.) | | | ปริมาณฝนคาดการณ์ล่วงหน้า (มม.) | | |
|-------------------------|--|---------------------------|----------|----------|--------------------------------|-------|-------|
| | | ฝนเมื่อวาน | ฝน 2 วัน | ฝน 3 วัน | วันนี้ | 1 วัน | 2 วัน |
| STN1115 บ้านอังคาย | ต.ยังเมิน อ.สะเมิง จ.เชียงใหม่ | 41.50 | 41.50 | 41.50 | 8.00 | 0.00 | 0.00 |
| STN1118 บ้านห้วยหก | ต.เมืองแหง อ.เวียงแหง จ.เชียงใหม่ | 17.00 | 17.00 | 17.00 | 3.50 | 0.00 | 0.00 |
| STN1120 บ้านห้วยเป้า | ต.ทุ่งข้าวพวง อ.เชียงดาว จ.เชียงใหม่ | 16.50 | 16.50 | 16.50 | 7.00 | 0.00 | 0.00 |
| STN1132 บ้านมอล่อง | ต.แม่สลองโน อ.แม่ฟ้าหลวง จ.เชียงราย | 44.00 | 63.00 | 75.50 | 42.50 | 0.00 | 0.00 |
| STN1142 บ้านแม่ป่ามนอก | ต.ปิงโค้ง อ.เชียงดาว จ.เชียงใหม่ | 7.50 | 7.50 | 7.50 | 3.50 | 0.00 | 0.00 |
| STN1148 บ้านป่าอ้อย | ต.จอมหมอกแก้ว อ.แม่ลาว จ.เชียงราย | 29.50 | 32.50 | 35.00 | 1.50 | 0.00 | 0.00 |
| STN1150 บ้านดงเจริญ | ต.ป่าอ้อดอนชัย อ.เมืองเชียงราย จ.เชียงราย | 14.00 | 15.50 | 15.50 | 2.00 | 0.00 | 0.00 |
| STN1157 บ้านม่วงคำ | ต.นางแล อ.เมืองเชียงราย จ.เชียงราย | 30.50 | 80.50 | 81.00 | 8.00 | 0.00 | 0.00 |
| STN1158 บ้านดงขนุน | ต.ธารทอง อ.พาน จ.เชียงราย | 82.00 | 82.00 | 95.00 | 2.00 | 0.00 | 0.00 |
| STN1171 บ้านร่มไทย | ต.ท่าตอน อ.แม่สาย จ.เชียงใหม่ | 4.50 | 12.00 | 42.50 | 2.00 | 0.00 | 0.00 |
| STN1180 บ้านกิวลม | ต.บ่อหลวง อ.ฮอด จ.เชียงใหม่ | 21.00 | 21.00 | 23.00 | 3.50 | 0.00 | 0.00 |
| STN1190 บ้านช่างเคิ่ง | ต.บ้านตาล อ.ฮอด จ.เชียงใหม่ | 26.00 | 26.00 | 26.00 | 0.50 | 0.00 | 0.00 |
| STN1224 บ้านแม่บัวนไต้ | ต.โป่งทุ่ง อ.ดอยเต่า จ.เชียงใหม่ | 3.00 | 5.00 | 5.00 | 2.50 | 0.00 | 0.00 |
| STN1304 บ้านปากว้าว | ต.ป่าแดด อ.แม่สรวย จ.เชียงราย | 3.00 | 5.00 | 5.00 | 1.00 | 0.00 | 0.00 |
| STN1306 บ้านสะละ | ต.ควง อ.ปง จ.พะเยา | 56.00 | 64.50 | 64.50 | 35.00 | 0.00 | 0.00 |
| STN1309 บ้านร้อง | ต.แม่เจดีย์ใหม่ อ.เวียงป่าเป้า จ.เชียงราย | 5.50 | 26.00 | 38.50 | 0.50 | 0.00 | 0.00 |
| STN1315 บ้านแม่ทะลาย | ต.พระธาตุช้างแกง อ.จุน จ.พะเยา | 2.50 | 2.50 | 2.50 | 2.50 | 0.00 | 0.00 |
| STN1353 บ้านหัวดอย | ต.ท่าสาย อ.เมืองเชียงราย จ.เชียงราย | 16.50 | 20.00 | 20.00 | 4.00 | 0.00 | 0.00 |
| STN1436 บ้านปางอู่ | ต.แม่ศึก อ.แม่แจ่ม จ.เชียงใหม่ | 4.00 | 4.00 | 4.00 | 4.00 | 0.00 | 0.00 |
| STN1438 บ้านแม่มู | ต.แม่นาจร อ.แม่แจ่ม จ.เชียงใหม่ | 14.50 | 14.50 | 33.00 | 14.50 | 0.00 | 0.00 |
| STN1446 บ้านสบแม่สะต๊อบ | ต.แม่ศึก อ.แม่แจ่ม จ.เชียงใหม่ | 36.00 | 36.00 | 36.00 | 30.00 | 0.00 | 0.00 |
| STN1447 บ้านกองช้าง | ต.ยางเปียง อ.อมก๋อย จ.เชียงใหม่ | 4.00 | 4.00 | 4.00 | 4.00 | 0.00 | 0.00 |
| STN1448 บ้านตีนตก | ต.นาคอเรือ อ.ฮอด จ.เชียงใหม่ | 0.50 | 8.00 | 22.00 | 0.50 | 0.00 | 0.00 |
| STN1449 บ้านแม่ทั้ง | ต.หางดง อ.ฮอด จ.เชียงใหม่ | 6.50 | 6.50 | 6.50 | 0.50 | 0.00 | 0.00 |



ระบบติดตามสถานการณ์น้ำทางไกลอัตโนมัติ

ศูนย์ป้องกันวิกฤติน้ำ กรมทรัพยากรน้ำ กระทรวงทรัพยากรธรรมชาติและสิ่งแวดล้อม

180/3 ถนนพระรามที่ 6 ซอย 34 แขวงสามเสนใน เขตพญาไท กรุงเทพมหานคร 10400 โทรศัพท์ 0 2271 6000

<http://tele-kokkhong.dwr.go.th>



รายงานสถานการณ์ลุ่มน้ำกกและโขงเหนือ วันที่ 20 เมษายน 2565

| สถานีโทรมาตร | ที่ตั้ง | ปริมาณฝนตรวจวัดสะสม (มม.) | | | ปริมาณฝนคาดการณ์ ล่วงหน้า (มม.) | | |
|-------------------------|---------------------------------------|------------------------------|----------|----------|------------------------------------|-------|-------|
| | | ฝนเมื่อวาน | ฝน 2 วัน | ฝน 3 วัน | วันนี้ | 1 วัน | 2 วัน |
| STN1459 บ้านดอยฮางใน | ต.ดอยฮาง อ.เมืองเชียงราย จ.เชียงราย | 4.00 | 4.00 | 4.00 | 1.00 | 0.00 | 0.00 |
| STN1460 บ้านผาลั้ง | ต.ห้วยชมพู อ.เมืองเชียงราย จ.เชียงราย | 42.50 | 51.00 | 53.00 | 8.50 | 0.00 | 0.00 |
| STN1511 บ้านทุ่งจ้อ | ต.ป่าแป๋ อ.แม่แตง จ.เชียงใหม่ | 25.00 | 25.50 | 29.50 | 2.50 | 0.00 | 0.00 |
| STN1522 บ้านหนองบัวคำ | ต.เม็งราย อ.พญาเม็งราย จ.เชียงราย | 4.50 | 41.50 | 41.50 | 0.50 | 0.00 | 0.00 |
| STN1530 บ้านน้ำแคะ | ต.ดงพญา อ.บ่อเกลือ จ.น่าน | 1.00 | 31.00 | 32.00 | 1.00 | 0.00 | 0.00 |
| STN1533 บ้านห้วยเอียด | ต.ไผ่โทน อ.ร่องขาว จ.แพร่ | 8.50 | 8.50 | 10.50 | 8.50 | 0.00 | 0.00 |
| STN1540 บ้านดอยเต่าใต้ | ต.ดอยเต่า อ.ดอยเต่า จ.เชียงใหม่ | 22.50 | 27.00 | 30.50 | 1.50 | 0.00 | 0.00 |
| STN1540 บ้านดอยเต่าใต้ | ต.ดอยเต่า อ.ดอยเต่า จ.เชียงใหม่ | 22.50 | 27.00 | 30.50 | 1.50 | 0.00 | 0.00 |
| STN1544 บ้านนาฮ่อง | ต.แม่ศึก อ.แม่แจ่ม จ.เชียงใหม่ | 35.50 | 35.50 | 35.50 | 21.50 | 0.00 | 0.00 |
| STN1547 บ้านขุนแม่รวม | ต.แจ่มหลวง อ.กัลยาณิวัฒนา จ.เชียงใหม่ | 37.50 | 37.50 | 37.50 | 1.50 | 0.00 | 0.00 |
| STN1556 บ้านศรีวังมูล* | ต.บัวสลี อ.แม่ลาว จ.เชียงราย | 34.50 | 41.00 | 44.00 | 1.50 | 0.00 | 0.00 |
| STN1669 บ้านทุ่งหลุก | ต.เชียงดาว อ.เชียงดาว จ.เชียงใหม่ | 35.50 | 35.50 | 35.50 | 3.00 | 0.00 | 0.00 |
| STN1671 บ้านแม่หลองหลวง | ต.สบโขง อ.อมก๋อย จ.เชียงใหม่ | 10.50 | 10.50 | 10.50 | 10.50 | 0.00 | 0.00 |

หมายเหตุ : สถานี Early Warning พบสถานีที่มีฝนตก 141 สถานี



ระบบติดตามสถานการณ์น้ำทางไกลอัตโนมัติ

ศูนย์ป้องกันวิกฤติน้ำ กรมทรัพยากรน้ำ กระทรวงทรัพยากรธรรมชาติและสิ่งแวดล้อม

180/3 ถนนพระรามที่ 6 ซอย 34 แขวงสามเสนใน เขตพญาไท กรุงเทพมหานคร 10400 โทรศัพท์ 0 2271 6000

<http://tele-kokkhong.dwr.go.th>



รายงานสถานการณ์ลุ่มน้ำกกและโขงเหนือ วันที่ 20 เมษายน 2565

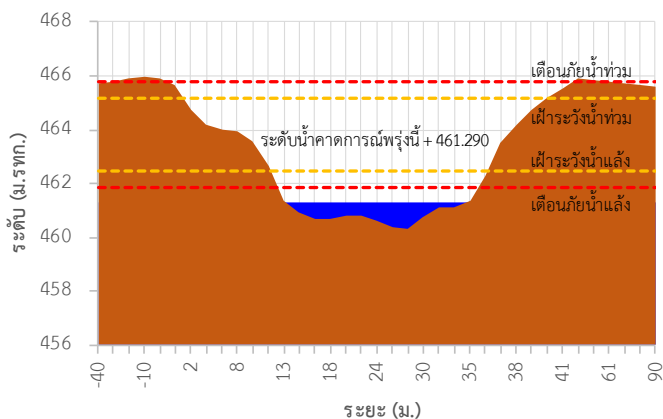
3) สรุประดับน้ำรายวัน

สรุปสถานการณ์น้ำในพื้นที่ลุ่มน้ำกกและโขงเหนือ จากข้อมูลตรวจวัดระดับน้ำของสถานีโทรมาตรโครงการพัฒนาระบบพยากรณ์และเตือนภัยทรัพยากรน้ำ กรมทรัพยากรน้ำ ณ เวลา 07:00 น. ของวันที่ 20 เมษายน 2565 และข้อมูลระดับน้ำคาดการณ์จากแบบจำลองคณิตศาสตร์ ดังแสดงในตารางนี้

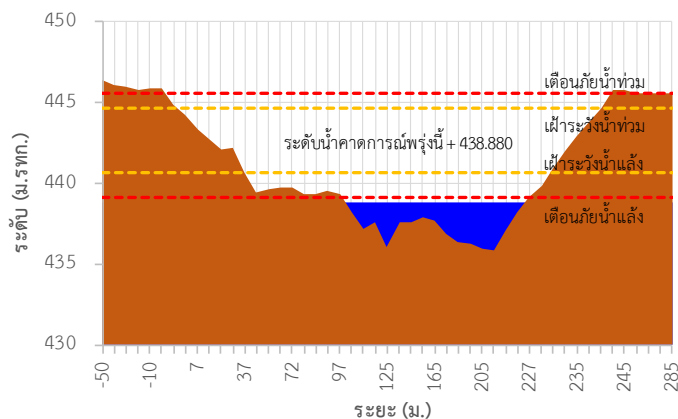
| สถานีโทรมาตร | ที่ตั้ง | ระดับเตือนภัย (ม.รทก.) | ข้อมูลระดับน้ำตรวจวัด | | ระดับน้ำคาดการณ์ล่วงหน้า (ม.รทก.) | | | | แนวโน้ม |
|------------------------------------|--|------------------------|-----------------------|--------|-----------------------------------|--------|--------|-------------|---------|
| | | | เมื่อวาน | วันนี้ | 1 วัน | 2 วัน | 3 วัน | | |
| TC030227 สะพานบ้านสบมาว | ต.เวียง อ.ฝาง จ.เชียงใหม่ | 465.76 | 461.08 | 461.23 | 461.29 | 461.31 | 461.32 | เพิ่มขึ้น ▲ | |
| TC030113 สะพานมิตรภาพแม่ยาว-ท่าตอน | ต.แม่ยาว อ.แม่ยาว จ.เชียงใหม่ | 445.58 | 438.65 | 438.82 | 438.88 | 438.90 | 438.91 | เพิ่มขึ้น ▲ | |
| TC030114 สะพานพ่อขุนเม็งรายมหาราช | ต.แม่ยาว อ.เมืองเชียงราย จ.เชียงราย | 400.94 | 393.28 | 393.59 | 393.70 | 393.74 | 393.76 | เพิ่มขึ้น ▲ | |
| TC030317 สะพานบ้านสันมะเค็ด | ต.เวียงกาหลง อ.เวียงป่าเป้า จ.เชียงราย | 561.04 | 554.90 | 555.43 | 555.61 | 555.67 | 555.69 | เพิ่มขึ้น ▲ | |
| TC030318 สะพานบ้านป่ารวก | ต.ธารทอง อ.พาน จ.เชียงราย | 424.53 | 416.55 | 416.53 | 416.52 | 416.51 | 416.50 | คงที่ ► | |
| TC030115 สะพานสบกก | ต.บ้านแซว อ.เชียงแสน จ.เชียงราย | 365.03 | 358.86 | 358.57 | 358.47 | 358.43 | 358.41 | ลดลง ▼ | |
| TC020512 สะพานพระธรรมมิกราช | ต.ห้วยลาน อ.ดอกคำใต้ จ.พะเยา | 376.45 | 372.70 | 372.69 | 372.68 | 372.67 | 372.66 | คงที่ ► | |
| TC020805 สะพานบ้านป่าข่า | ต.เม็งราย อ.พญาเม็งราย จ.เชียงราย | 359.18 | 350.86 | 351.39 | 351.57 | 351.63 | 351.65 | เพิ่มขึ้น ▲ | |
| TC020903 สะพานบ้านหล้ายาว | ต.หล้ายาว อ.เวียงแก่น จ.เชียงราย | 361.50 | 357.55 | 357.55 | 357.55 | 357.55 | 357.55 | คงที่ ► | |
| TC020309 สะพานบ้านแม่คำสบบเป็น | ต.แม่คำ อ.แม่จัน จ.เชียงราย | 402.95 | 396.37 | 396.47 | 396.51 | 396.53 | 396.54 | เพิ่มขึ้น ▲ | |

รายงานสถานการณ์ลุ่มน้ำกกและโขงเหนือ วันที่ 20 เมษายน 2565

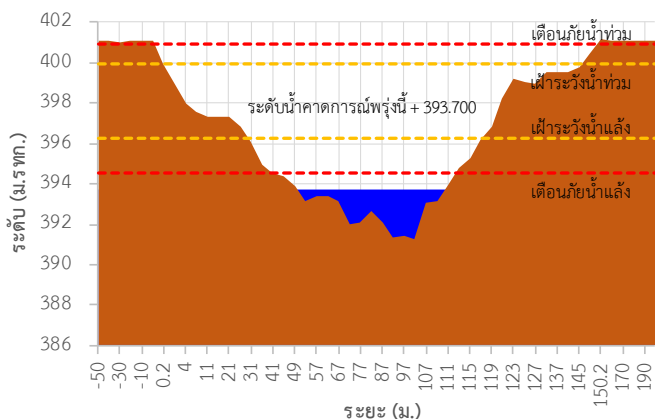
TC030227 สะพานบ้านสบมาว



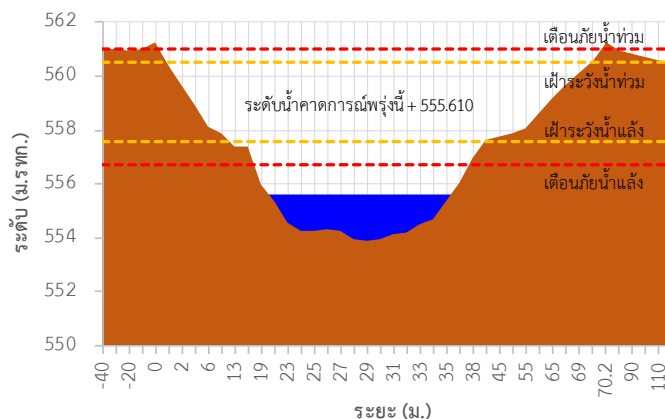
TC030113 สะพานมิตรภาพแม่น้ำวาง-ท่าตอน



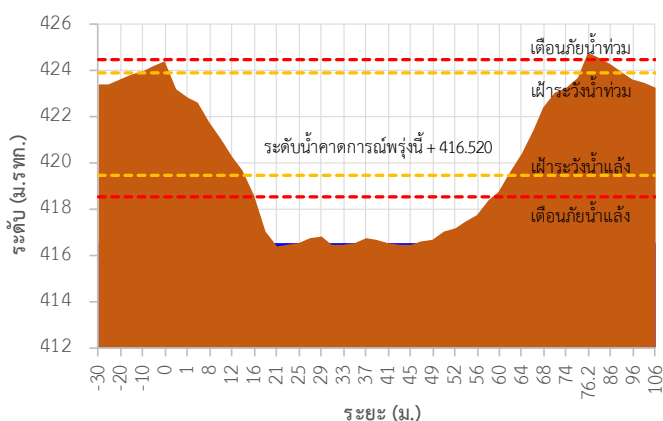
TC030114 สะพานพูนเมืองรามหาราช



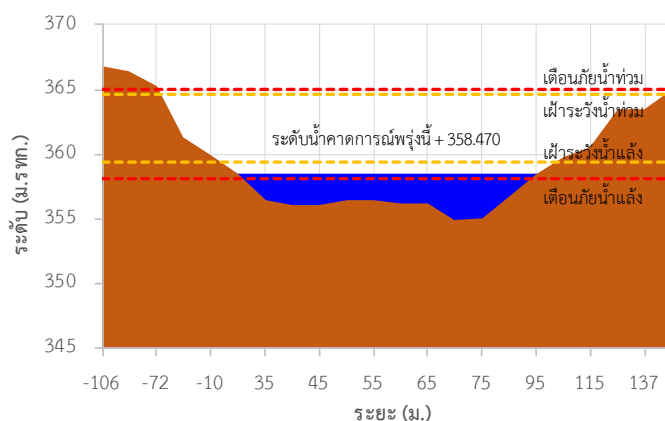
TC030317 สะพานบ้านสันมะเค็ด



TC030318 สะพานบ้านป่ารวก



TC030115 สะพานสบกก





ระบบติดตามสถานการณ์น้ำทางไกลอัตโนมัติ

ศูนย์ป้องกันวิกฤติน้ำ กรมทรัพยากรน้ำ กระทรวงทรัพยากรธรรมชาติและสิ่งแวดล้อม

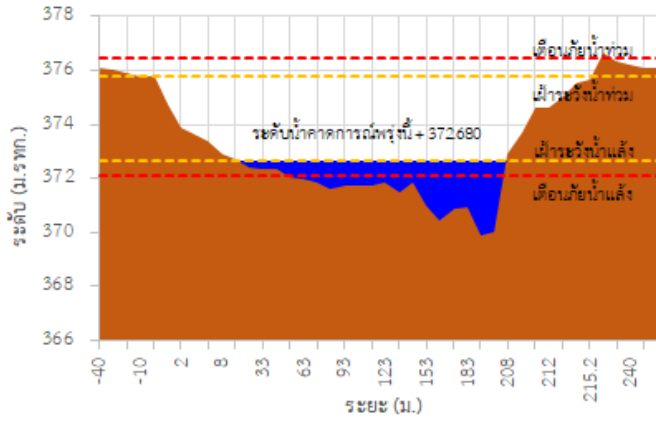
180/3 ถนนพระรามที่ 6 ซอย 34 แขวงสามเสนใน เขตพญาไท กรุงเทพมหานคร 10400 โทรศัพท์ 0 2271 6000

<http://tele-kokkhong.dwr.go.th>

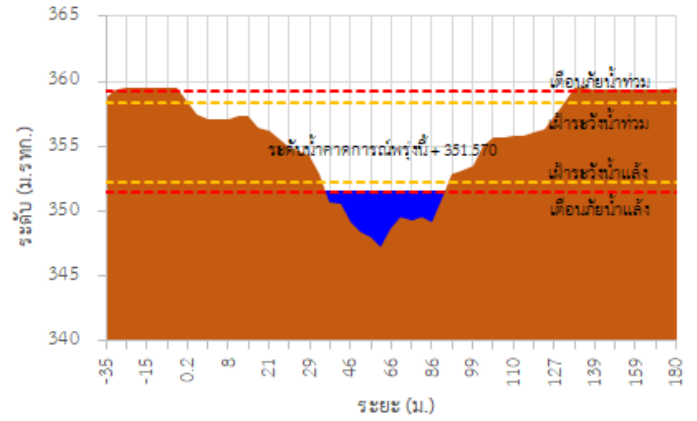


รายงานสถานการณ์ลุ่มน้ำกและโขงเหนือ วันที่ 20 เมษายน 2565

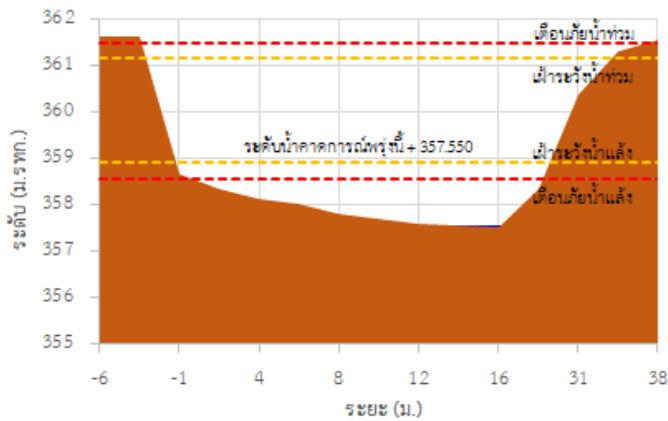
TC020512 สะพานพระธรรมมิกราช



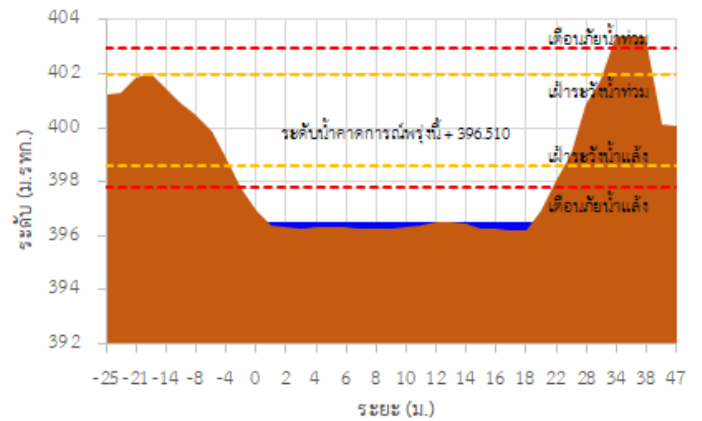
TC020805 สะพานบ้านป่าง่า



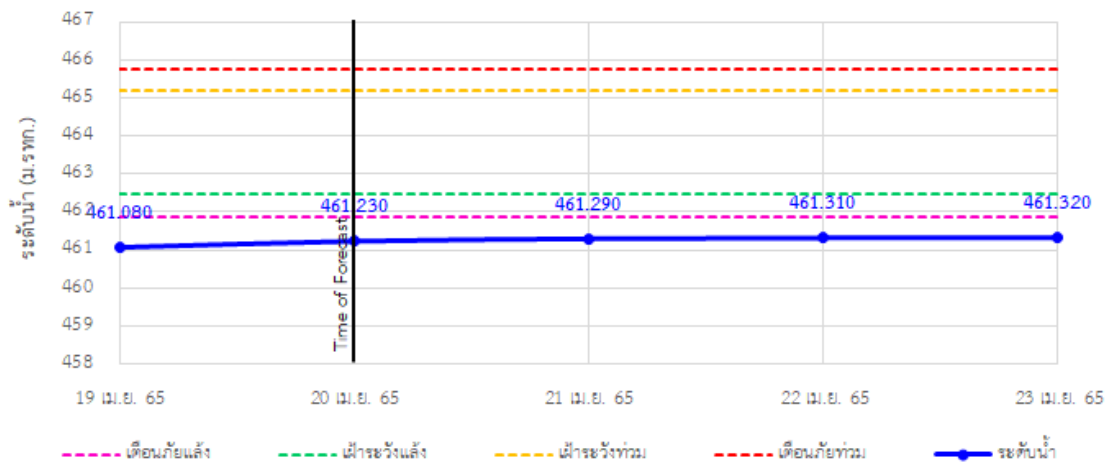
TC020903 สะพานบ้านหล่ายงาว



TC020309 สะพานบ้านแม่คำสเปน

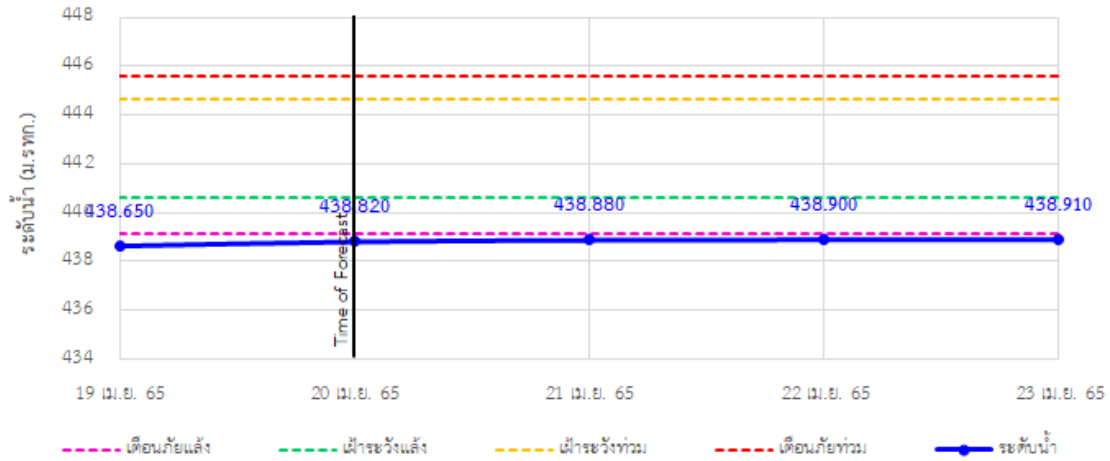


TC030227 สะพานบ้านสมมาว ต.เวียง อ.ฝาง จ.เชียงใหม่

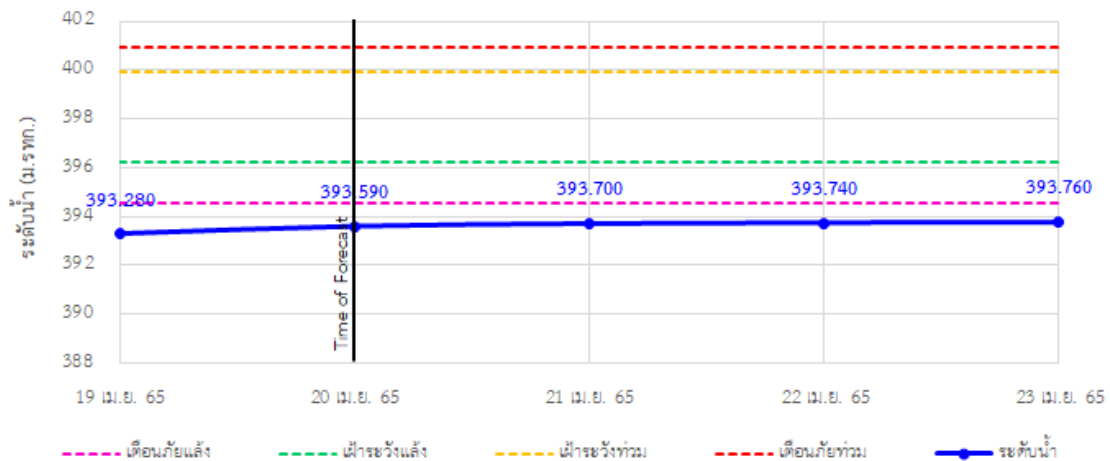


รายงานสถานการณ์ลุ่มน้ำกและโขงเหนือ วันที่ 20 เมษายน 2565

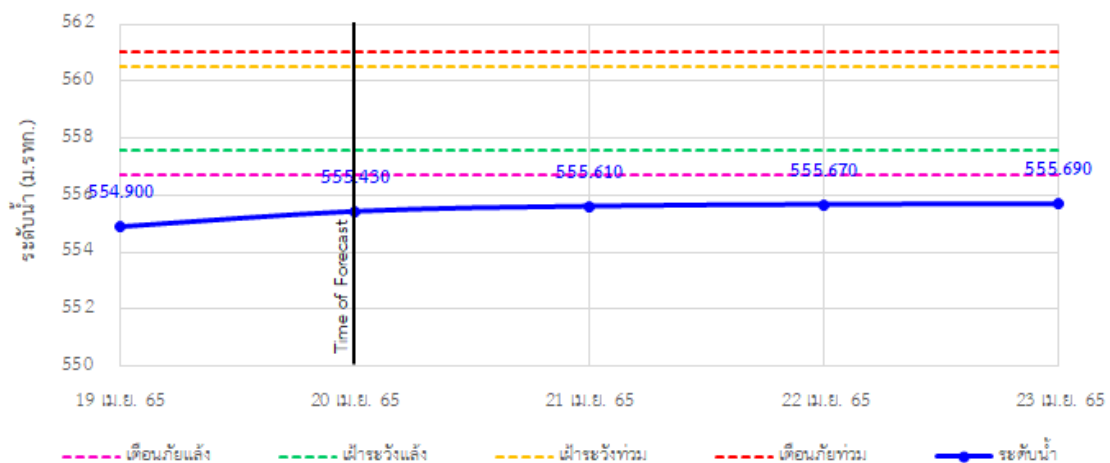
TC030113 สะพานมิตรภาพแม่น้ำวาง-ท่าตอน ต.แม่ปาง อ.แม่เมาะ จ.เชียงใหม่



TC030114 สะพานพ่อยูนเมืองรามหาราช ต.แม่ยาว อ.เมืองเชียงราย จ.เชียงราย

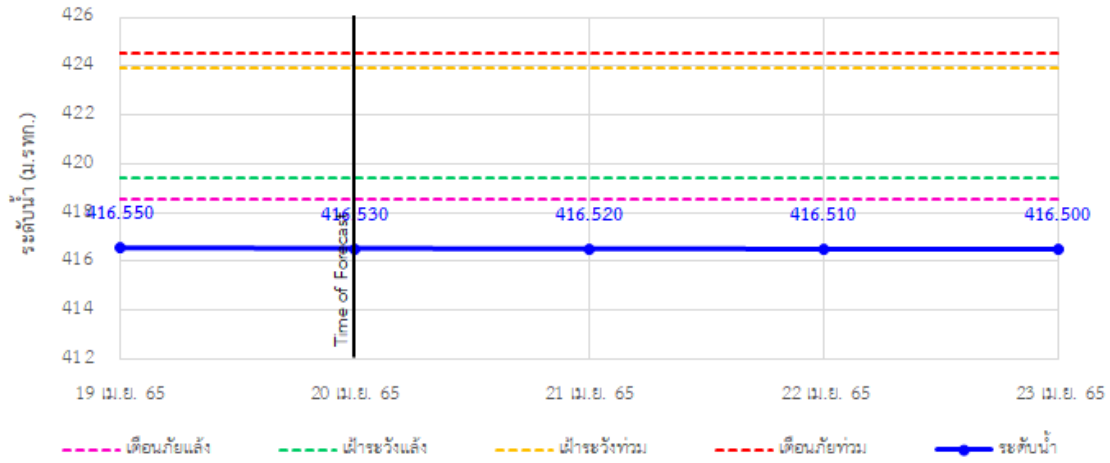


TC030317 สะพานบ้านสันมะเค็ด ต.เวียงกาหลง อ.เวียงป่าเป้า จ.เชียงราย

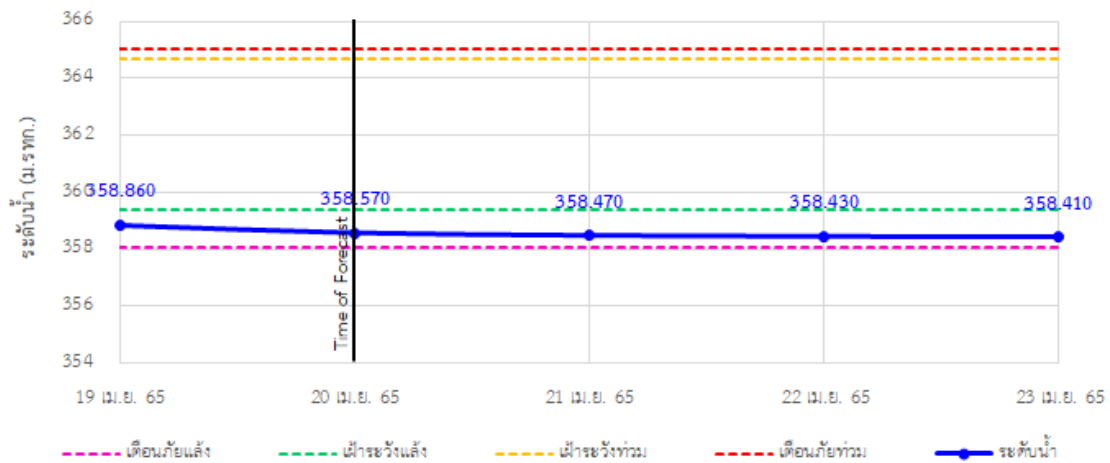


รายงานสถานการณ์ลุ่มน้ำกและโขงเหนือ วันที่ 20 เมษายน 2565

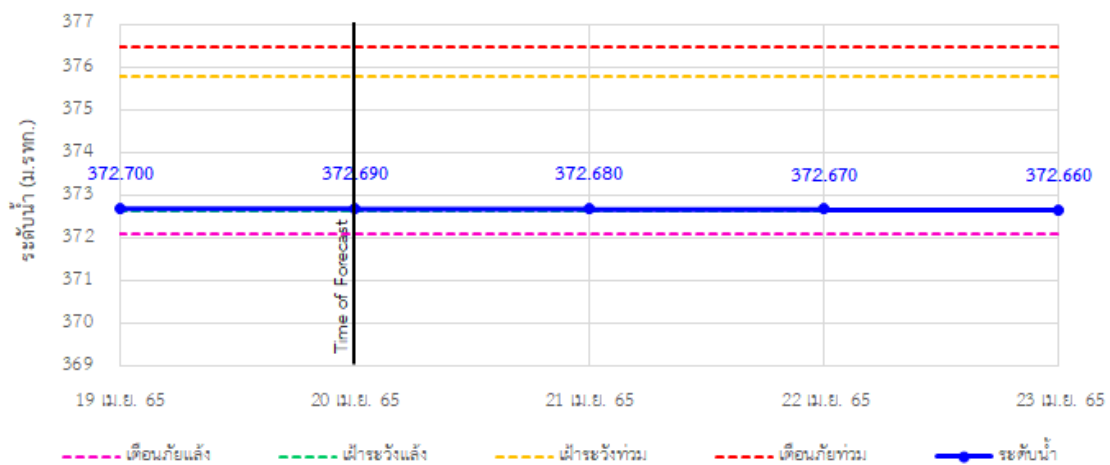
TC030318 สะพานบ้านป่ารก ต.ธารทอง อ.พาน จ.เชียงราย



TC030115 สะพานสบกก ต.บ้านแซว อ.เชียงแสน จ.เชียงราย

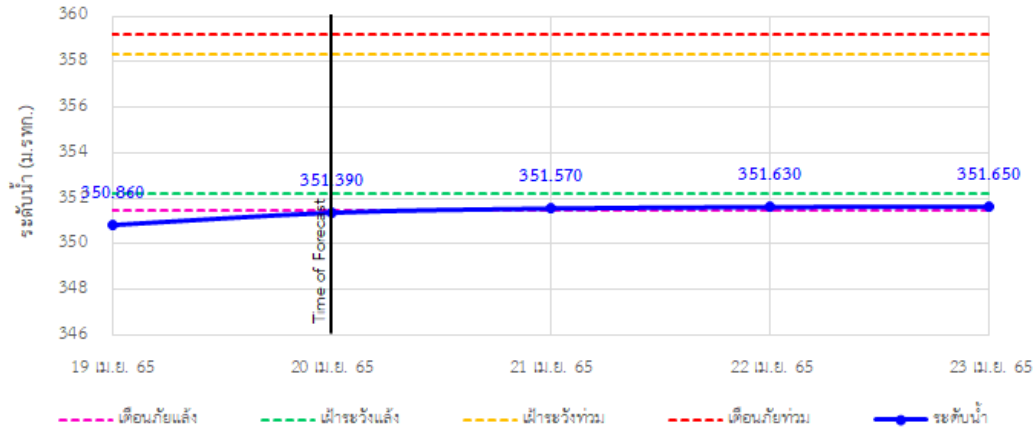


TC020512 สะพานพระธรรมมิกราช ต.ห้วยลาน อ.ดอกคำใต้ จ.พะเยา

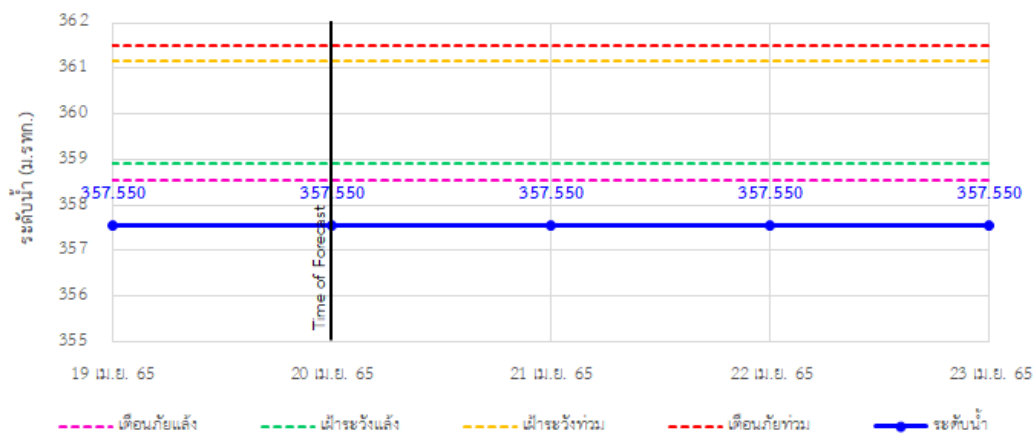


รายงานสถานการณ์ลุ่มน้ำกกและโขงเหนือ วันที่ 20 เมษายน 2565

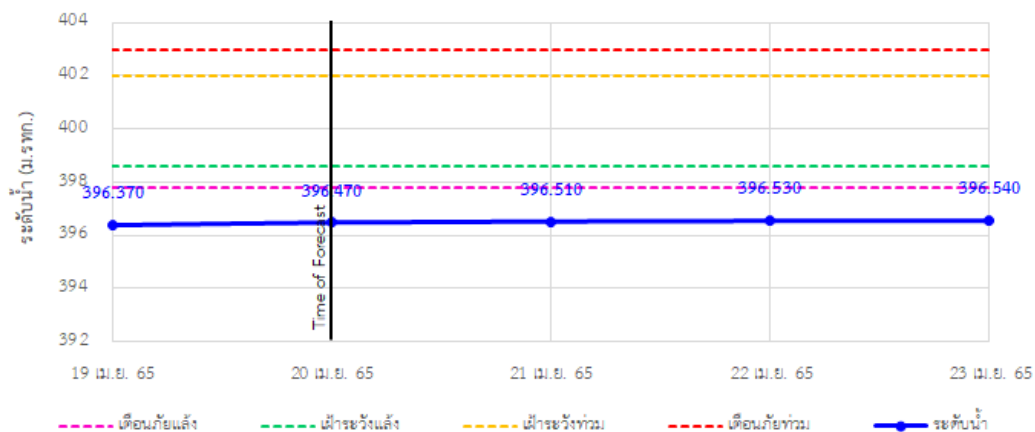
TC020805 สะพานบ้านป่าช้า ต.เมืองราย อ.พญาเมืองราย จ.เชียงราย



TC020903 สะพานบ้านหล่ายงาว ต.หล่ายงาว อ.เวียงแก่น จ.เชียงราย



TC020309 สะพานบ้านแม่คำสบบเป็น ต.แม่คำ อ.แม่จัน จ.เชียงราย





ระบบติดตามสถานการณ์น้ำทางไกลอัตโนมัติ

ศูนย์ป้องกันวิกฤติน้ำ กรมทรัพยากรน้ำ กระทรวงทรัพยากรธรรมชาติและสิ่งแวดล้อม

180/3 ถนนพระรามที่ 6 ซอย 34 แขวงสามเสนใน เขตพญาไท กรุงเทพมหานคร 10400 โทรศัพท์ 0 2271 6000

<http://tele-kokkhong.dwr.go.th>

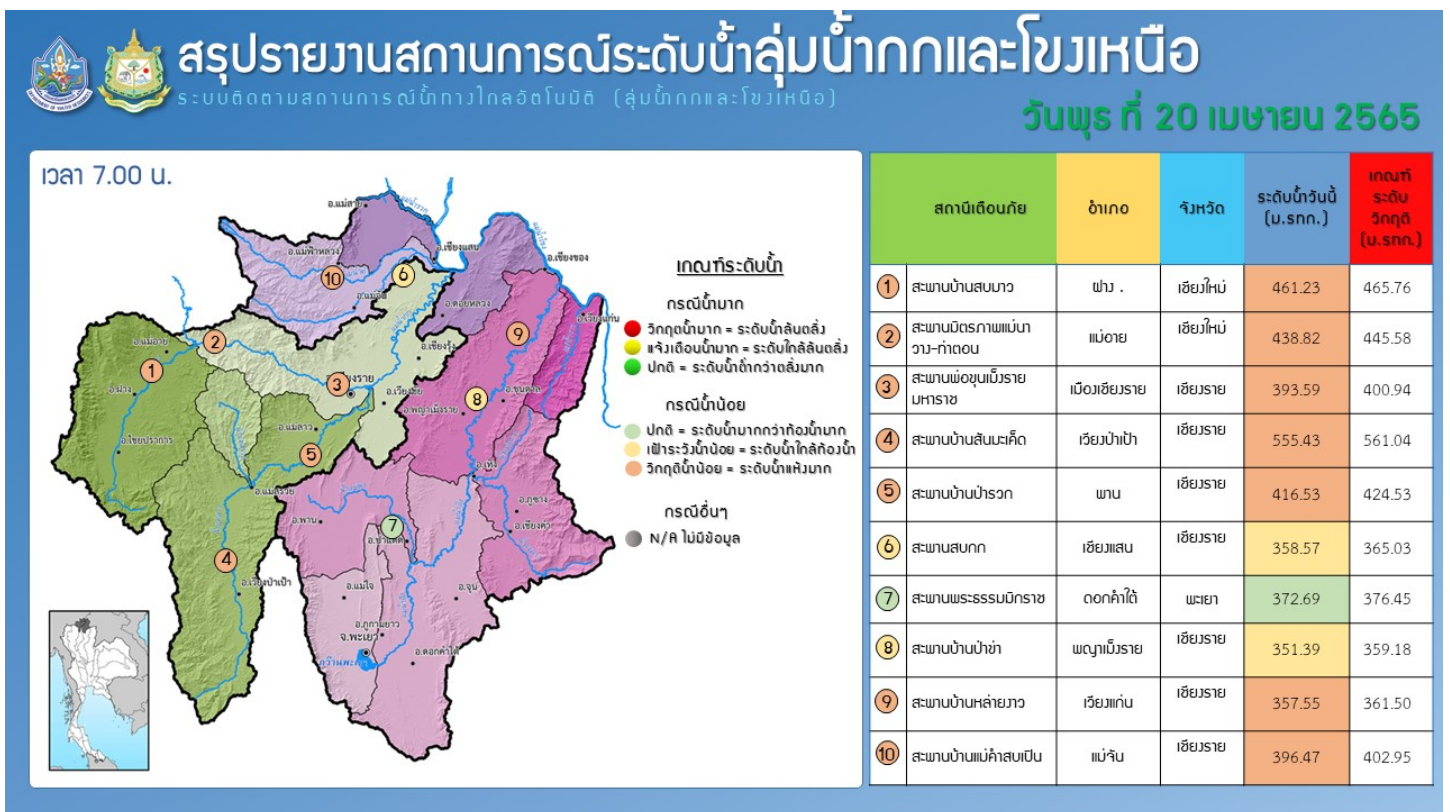
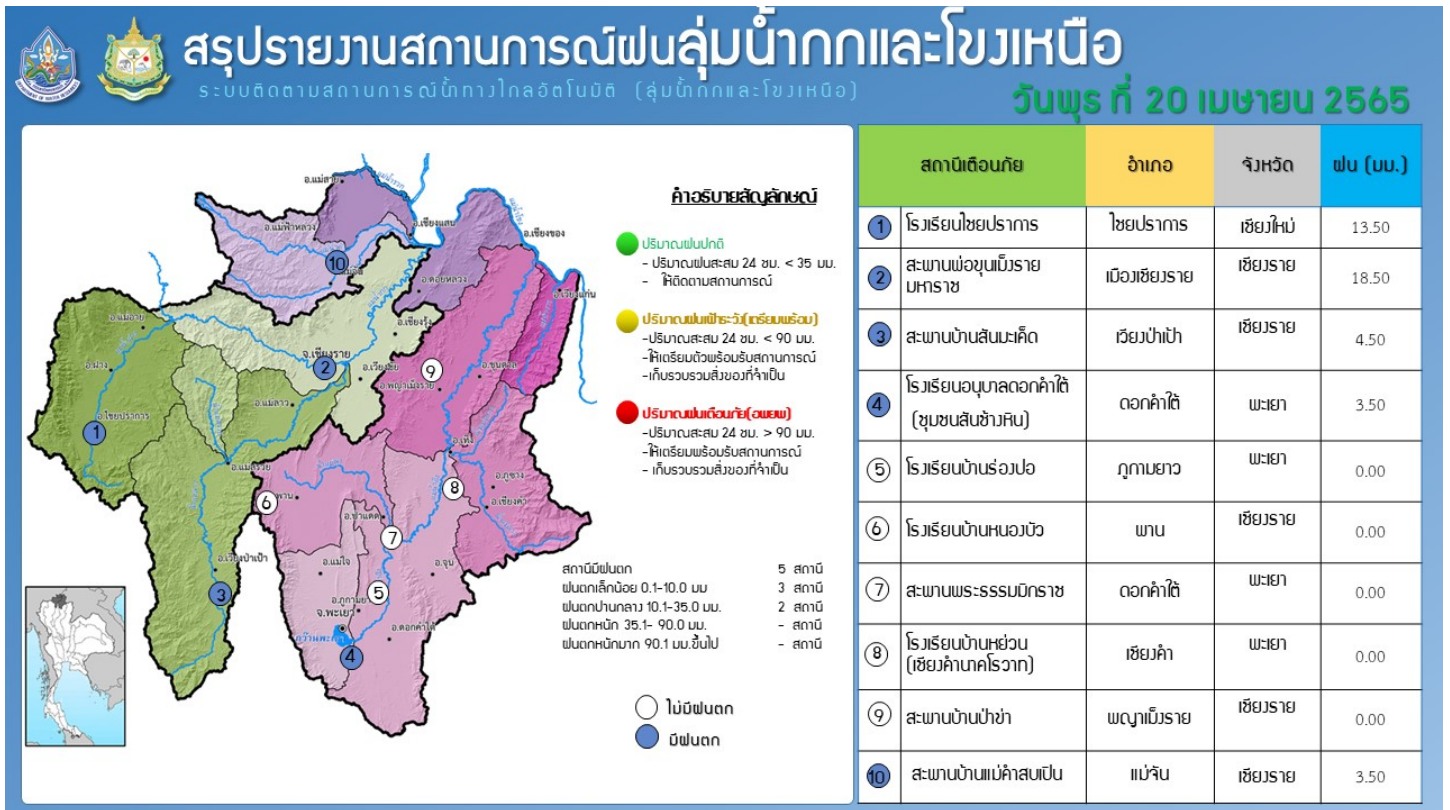


รายงานสถานการณ์ลุ่มน้ำกกและโขงเหนือ วันที่ 20 เมษายน 2565

4) สรุปสถานการณ์น้ำ

สรุปสถานการณ์น้ำในพื้นที่ลุ่มน้ำกกและโขงเหนือ พบว่า สถานีสะพานบ้านสบมาว, สถานีสะพานมิตรภาพแม่น้ำโขง-ท่าดอน, สถานีสะพานพ่อขุนเม็งรายมหาราช, สถานีสะพานบ้านสันมะเค็ด, สถานีสะพานบ้านป่ารวก, สถานีสะพานบ้านหล้ายงาว และสถานีสะพานบ้านแม่คำสบเป็น (7 สถานี) อยู่ในสภาวะเตือนภัยน้ำแล้ง สถานีสะพานสบกก, สถานีสะพานบ้านป่าซ่า (2 สถานี) อยู่ในสภาวะฝ้าระวังน้ำแล้ง และสถานีสะพานพระธรรมมิกราช (1 สถานี) อยู่ในสภาวะปกติ โดยระดับน้ำในลำน้ำส่วนใหญ่มีแนวโน้มเพิ่มขึ้น

รายงานสถานการณ์ลุ่มน้ำกกและโขงเหนือ วันที่ 20 เมษายน 2565



รายงานสถานการณ์น้ำลุ่มน้ำยมและน่าน

วันที่ 20 เมษายน 2565

1) สภาพภูมิอากาศ

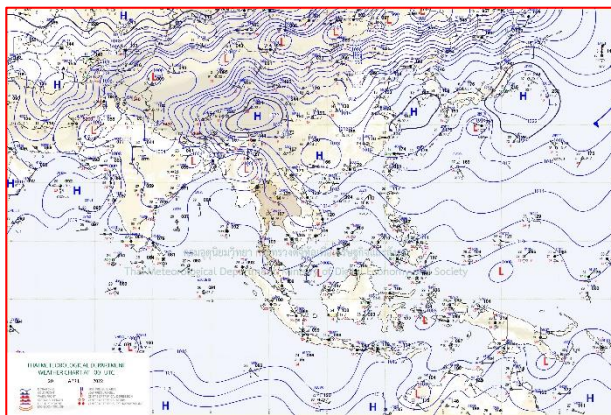
ลักษณะอากาศทั่วไป (ที่มา: กรมอุตุนิยมวิทยา)

พยากรณ์อากาศ 24 ชั่วโมงข้างหน้า บริเวณความกดอากาศสูงหรือมวลอากาศเย็นกำลังปานกลางที่ปกคลุมประเทศไทยตอนบนเริ่มมีกำลังอ่อนลง ในขณะที่ลมใต้และลมตะวันออกเฉียงใต้ยังคงพัดปกคลุมบริเวณดังกล่าว ทำให้บริเวณประเทศไทยตอนบนมีอากาศร้อนในตอนกลางวัน กับมีฝนฟ้าคะนองและลมกระโชกแรงบางพื้นที่ โดยเฉพาะภาคเหนือ และภาคกลางด้านตะวันตก จึงขอให้ประชาชนระวังอันตรายจากฝนฟ้าคะนอง ลมกระโชกแรง โดยหลีกเลี่ยงการอยู่ในที่โล่งแจ้ง ใต้ต้นไม้ใหญ่ ใกล้สิ่งปลูกสร้างและป้ายโฆษณาที่ไม่แข็งแรง และเพิ่มความระมัดระวังในการสัญจรผ่านบริเวณที่มีฝนฟ้าคะนองซึ่งอาจเกิดอันตรายจากลมกระโชกแรงได้ เกษตรกรควรเตรียมการป้องกันและระวังความเสียหายที่จะเกิดต่อผลผลิตทางการเกษตรไว้ด้วย สำหรับลมตะวันออกเฉียงใต้ที่พัดปกคลุมภาคใต้มีกำลังปานกลาง ทำให้ภาคใต้มีฝนตกหนักบางแห่ง


สภาพอากาศภาคเหนือ มีฝนฟ้าคะนองร้อยละ 40 ของพื้นที่ กับมีลมกระโชกแรงบางแห่ง ส่วนมากบริเวณจังหวัดแม่ฮ่องสอน เชียงใหม่ เชียงราย ลำพูน ลำปาง พะเยา แพร่ น่าน อุตรดิตถ์ และตาก อุณหภูมิต่ำสุด 21-24 องศาเซลเซียส อุณหภูมิสูงสุด 32-36 องศาเซลเซียส ลมตะวันออกเฉียงใต้ ความเร็ว 10-20 กม./ชม.

ผลคาดการณ์ปริมาณน้ำฝนล่วงหน้า 1-7 วัน ภาคเหนือ

ในช่วงวันที่ 19 - 20 เม.ย. 65 มีฝนฟ้าคะนองร้อยละ 40-60 ของพื้นที่ กับมีลมกระโชกแรง และมีลูกเห็บตกบางแห่ง โดยมีฝนตกหนักบางพื้นที่ อุณหภูมิต่ำสุด 20-28 องศาเซลเซียส อุณหภูมิสูงสุด 27-38 องศาเซลเซียส ลมตะวันออกเฉียงใต้ ความเร็ว 10-20 กม./ชม. ส่วนในช่วงวันที่ 21 - 25 เม.ย. 65 อากาศร้อน กับมีฟ้าหลัวในตอนกลางวัน โดยมีฝนฟ้าคะนองร้อยละ 10-30 ของพื้นที่ อุณหภูมิต่ำสุด 21-28 องศาเซลเซียส อุณหภูมิสูงสุด 35-40 องศาเซลเซียส ลมใต้ ความเร็ว 5-15 กม./ชม.



แผนที่อากาศ วันที่ 20 เม.ย. 2565 เวลา 07.00 น.



ภาพถ่ายจากดาวเทียม วันที่ 20 เม.ย. 2565

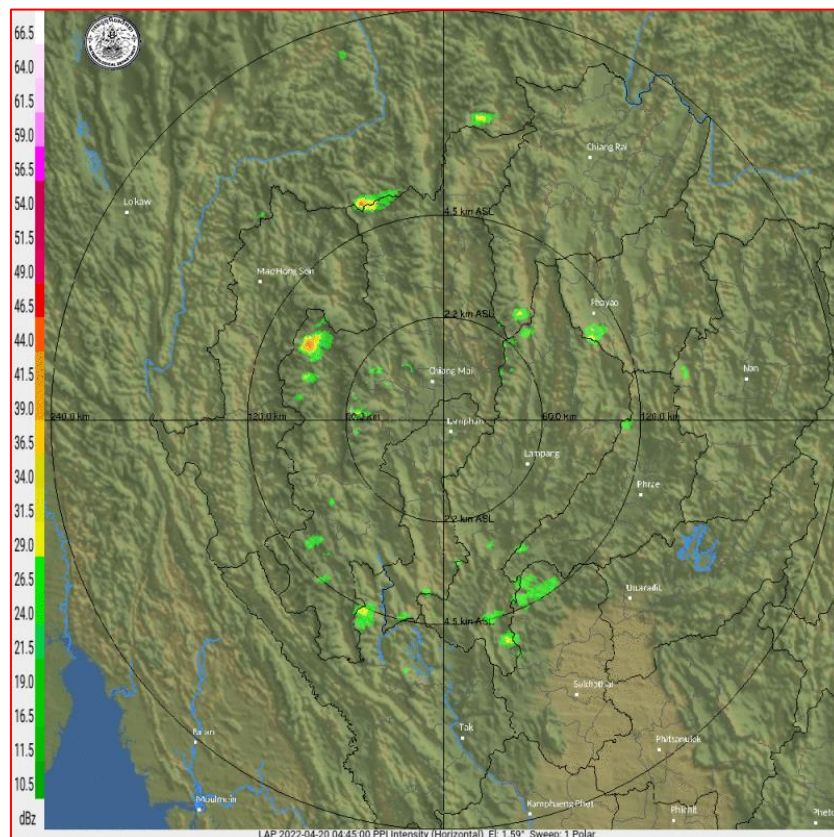
2) สถานการณ์ฝน

จากข้อมูลสถานการณ์ฝนในพื้นที่ลุ่มน้ำยมและน่านของวันที่ 19 เมษายน 2565 จากกรมทรัพยากรน้ำ กรมอุตุนิยมวิทยา กรมชลประทาน และสถาบันสารสนเทศทรัพยากรน้ำ (องค์การมหาชน) พบว่าไม่มีปริมาณฝนตกในพื้นที่ลุ่มน้ำยมและน่าน

ข้อมูลสถานการณ์ฝนในพื้นที่ลุ่มน้ำยมและน่าน ณ วันที่ 19 เมษายน 2565 เวลา 07.00 น.

| ลุ่มน้ำ | จังหวัด* | ปริมาณฝน 24 ชม.(มม.) |
|---------|---------------|-------------------------|
| ยม | แพร่ | - |
| | สุโขทัย | ไม่มีฝน |
| น่าน | น่าน | 1.2 |
| | อุตรดิตถ์ | 11.3 |
| | พิษณุโลก | ไม่มีฝน |
| | พิจิตร (สภช.) | ไม่มีฝน |

หมายเหตุ “ - ” คือ ยังไม่ได้รับรายงาน, *จังหวัดที่มีพื้นที่ลุ่มน้ำมากกว่าร้อยละ 50 ขึ้นไป

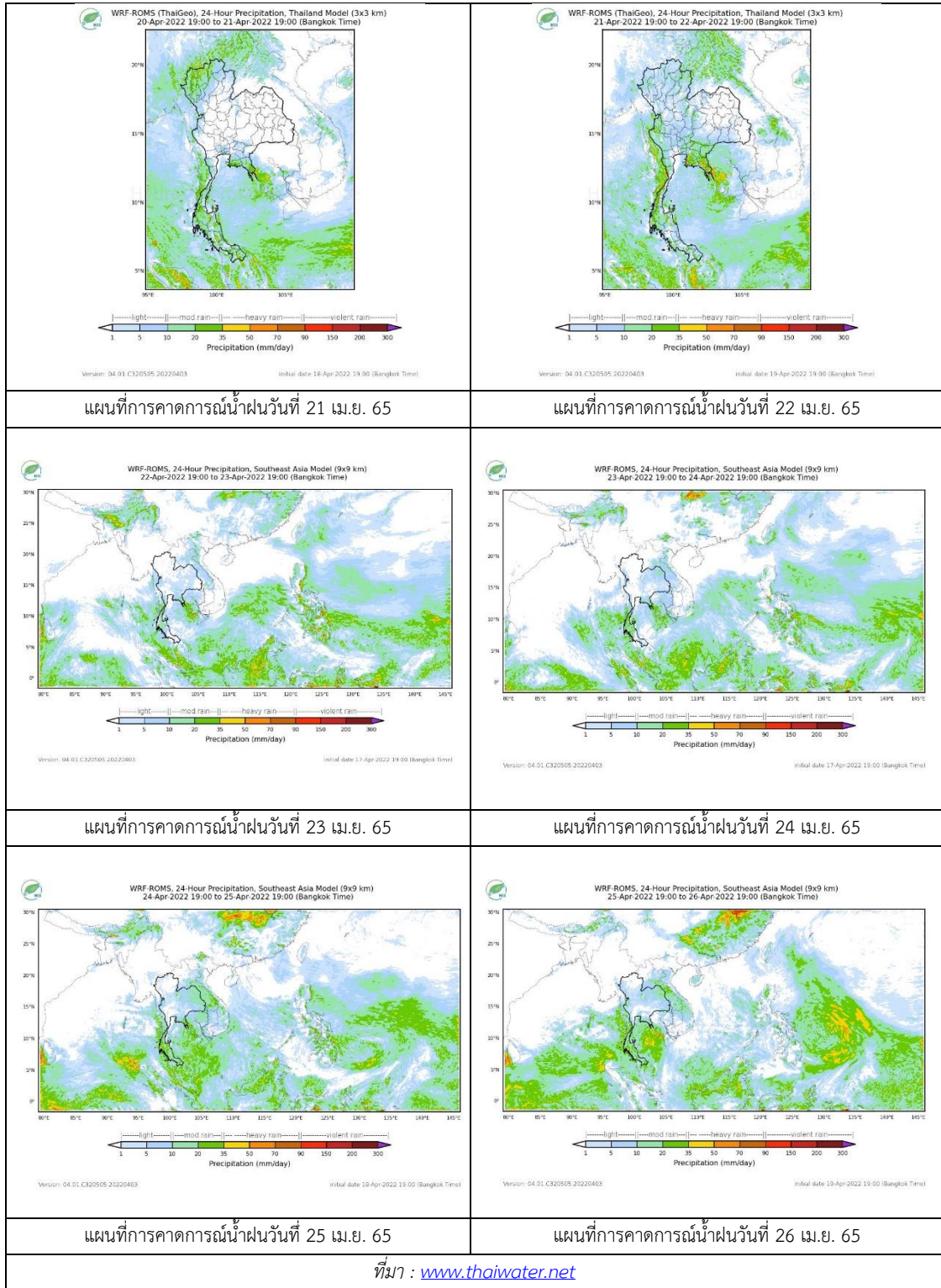


ภาพเรดาร์ตรวจอากาศ “ลำพูน”

ณ วันที่ 20 เมษายน 2565 เวลา 11.45 น.

(ที่มา : กรมอุตุนิยมวิทยา <https://weather.tmd.go.th/phs.php>)

สถานการณ์น้ำฝน (แผนภาพคาดการณ์ฝนล่วงหน้าความละเอียดสูง WRF-ROMS Model)



3) ข้อมูลปริมาณน้ำในลำน้ำ

สถานการณ์น้ำท่า (16 – 20 เม.ย. 2565 ที่มา : กรมชลประทาน)

| สถานี | แม่น้ำ | อำเภอ | จังหวัด | ระดับตลิ่ง | เสาร์ | อาทิตย์ | จันทร์ | อังคาร | พุธ | แนวโน้ม (เพิ่ม/ ลด) |
|-------|--------|------------------|-----------|--------------------------|-------------|-------------|-------------|-------------|-------------|---------------------------|
| | | | | ปริมาณน้ำ (ลบ.ม./วิ.) | 16 เม.ย. | 17 เม.ย. | 18 เม.ย. | 19 เม.ย. | 20 เม.ย. | |
| Y.14A | ยม | ศรีสัชชา ลัย์ | สุโขทัย | 11.30 | 1.47 | 1.45 | 1.42 | 1.40 | 1.41 | เพิ่มขึ้น |
| | | | | | 2.99 | 2.72 | 2.36 | 2.15 | 2.25 | |
| Y.16 | ยม | บางระกำ | พิษณุโลก | 7.30 | 0.05 | 0.06 | 0.06 | 0.06 | 0.06 | ทรงตัว |
| | | | | 207.00 | *** | *** | *** | *** | *** | |
| Y.5 | ยม | โพทะเล | พิจิตร | 8.10 | -0.55 | -0.50 | -0.46 | -0.71 | -1.00 | ลดลง |
| | | | | 464.00 | *** | *** | *** | *** | *** | |
| N.60 | น่าน | ตรอน | อุตรดิตถ์ | 8.00 | 0.65 | 0.71 | 0.70 | 0.72 | 0.72 | ทรงตัว |
| | | | | 1990.00 | 89.21 | 97.86 | 96.36 | 99.38 | 99.38 | |
| N.27A | น่าน | พรหม พิราม | พิษณุโลก | 8.64 | 0.53 | 0.49 | 0.46 | 0.52 | 0.57 | เพิ่มขึ้น |
| | | | | 1056.00 | 59.26 | 57.40 | 56.04 | 58.79 | 61.18 | |
| N.7A | น่าน | บางมูล นาก | พิจิตร | 10.37 | 1.61 | 1.43 | 1.43 | 1.41 | 1.43 | เพิ่มขึ้น |
| | | | | 1365.00 | 115.30 | 105.20 | 105.20 | 104.10 | 105.20 | |

*** ยังไม่ได้รับรายงาน



สะพานศรีสัชชาลัย์

ต.หาดเสี้ยว อ.ศรีสัชชาลัย์ จ.สุโขทัย (ลุ่มน้ำยม)

สะพานเฉลิมพระเกียรติ 48 พรรษา

ต.ไผ่ขวาง อ.เมือง จ.พิจิตร (ลุ่มน่าน)

ปริมาณน้ำในลำน้ำในพื้นที่ลุ่มน้ำยมและน่าน

(หมายเหตุ ที่มา : <http://mekhala.dwr.go.th/cctv/>)

4) สรุป

รายงานสถานการณ์น้ำลุ่มน้ำยมและน่านวันที่ 20 เมษายน 2565

- สถานการณ์น้ำในลุ่มน้ำยมอยู่ในภาวะเฝ้าระวังน้ำน้อย ระดับน้ำในลำน้ำส่วนใหญ่มีแนวโน้มทรงตัว
- สถานการณ์น้ำในลุ่มน่านอยู่ในภาวะเฝ้าระวังน้ำน้อย ระดับน้ำในลำน้ำส่วนใหญ่มีแนวโน้มเพิ่มขึ้น

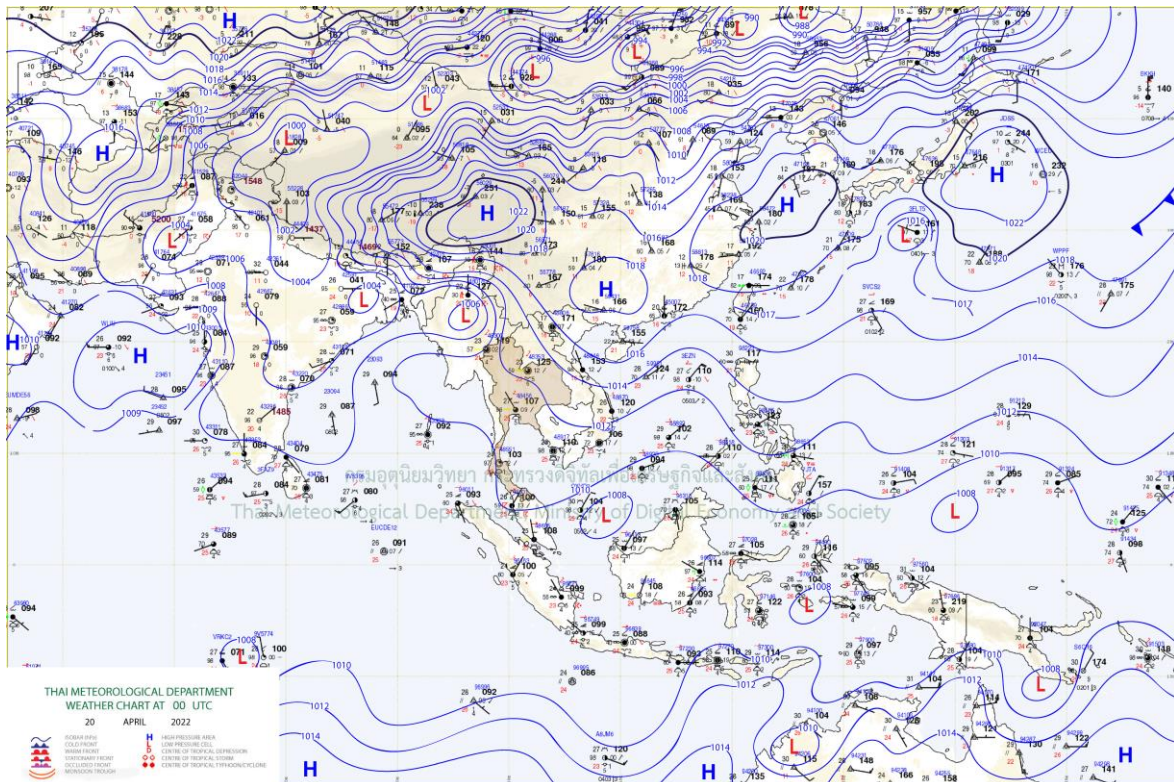
รายงานสถานการณ์ลุ่มน้ำแม่กลองวันที่ 20 เมษายน 2565

1) สภาพภูมิอากาศ (ที่มา : กรมอุตุนิยมวิทยา)

สภาพอากาศวันนี้


พยากรณ์อากาศ 24 ชั่วโมงข้างหน้า คลื่นกระแสลมฝ่ายตะวันตกเคลื่อนเข้าปกคลุมภาคเหนือตอนบน ประกอบกับมีลมใต้และลมตะวันออกเฉียงใต้พัดปกคลุมภาคเหนือตอนล่าง ภาคกลาง และภาคตะวันออก ทำให้บริเวณดังกล่าวยังคงมีฝนฟ้าคะนองและลมกระโชกแรงบางพื้นที่ ขอให้ประชาชนบริเวณภาคเหนือตอนล่าง ภาคกลาง และภาคตะวันออก ระวังอันตรายจากฝนฟ้าคะนอง และลมกระโชกแรงไว้ด้วย สำหรับลมตะวันออกเฉียงใต้ที่พัดปกคลุมภาคใต้มีกำลังปานกลาง ทำให้ภาคใต้ยังคงมีฝนตกหนักบางแห่ง สำหรับบริเวณความกดอากาศสูงหรือมวลอากาศเย็นที่ปกคลุมประเทศไทยตอนบน และทะเลจีนใต้มีกำลังอ่อนลง ทำให้บริเวณประเทศไทยตอนบนมีอากาศร้อนในตอนกลางวัน สภาพอากาศภาคกลาง (เวลา 6:00 น.วันนี้ - 6:00 น.วันพรุ่งนี้)

อากาศร้อน โดยมีฝนฟ้าคะนองร้อยละ 30 ของพื้นที่ ส่วนมากบริเวณจังหวัดอุทัยธานี ชัยนาท กาญจนบุรี สุพรรณบุรี ราชบุรี นครปฐม สมุทรสงคราม และสมุทรสาคร อุณหภูมิต่ำสุด 24-25 องศาเซลเซียส อุณหภูมิสูงสุด 34-35 องศาเซลเซียส ลมตะวันออกเฉียงใต้ ความเร็ว 10-20 กม./ชม.

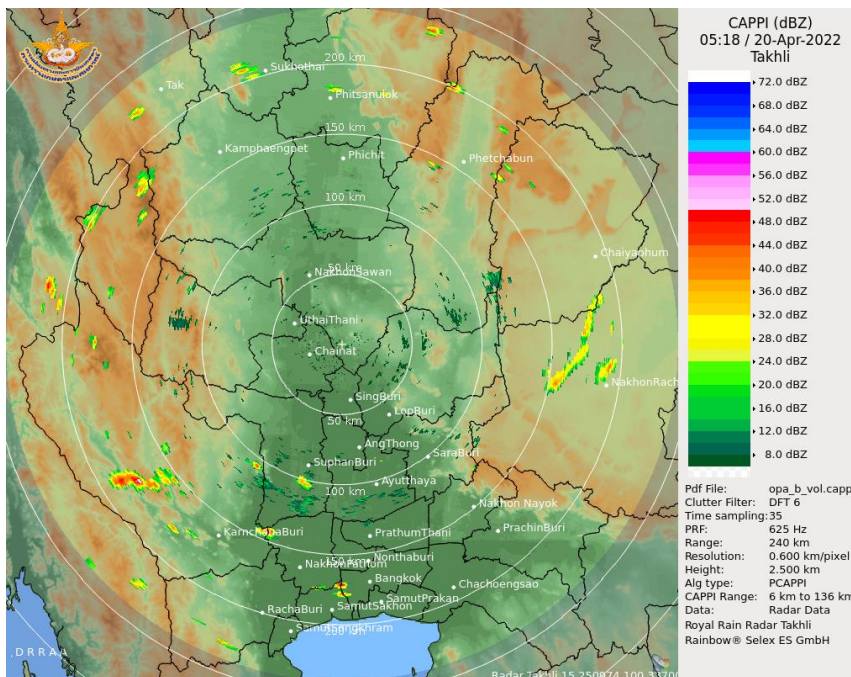


แผนที่อากาศ

รายงานสถานการณ์ลุ่มน้ำแม่กลองวันที่ 20 เมษายน 2565



ภาพถ่ายดาวเทียม



เรดาร์ตรวจอากาศ

ภาพดาวเทียม : พบกุ่มเมฆฝนบริเวณจังหวัดพิษณุโลก พัทลุง สงขลา

ภาพเรดาร์ : เวลา 7.00 น. พบกุ่มฝนในบริเวณจังหวัดสุพรรณบุรี กาญจนบุรี ตาก พิษณุโลก เพชรบูรณ์ นครราชสีมา สมุทรสาคร กรุงเทพฯ



ระบบติดตามสถานการณ์น้ำทางไกลอัตโนมัติ

ศูนย์ป้องกันวิกฤติน้ำ กรมทรัพยากรน้ำ กระทรวงทรัพยากรธรรมชาติและสิ่งแวดล้อม

180/3 ถนนพระรามที่ 6 ซอย 34 แขวงสามเสนใน เขตพญาไท กรุงเทพมหานคร 10400 โทรศัพท์ 0 2271 6000

<http://tele-maeklong.dwr.go.th>



รายงานสถานการณ์ลุ่มน้ำแม่กลองวันที่ 20 เมษายน 2565

2) สรุปสถานการณ์ฝน

สรุปสถานการณ์ฝนในพื้นที่ลุ่มน้ำแม่กลอง จากข้อมูลตรวจวัดปริมาณน้ำฝนของสถานีโทรมาตรของระบบติดตามสถานการณ์น้ำทางไกลอัตโนมัติ กรมทรัพยากรน้ำ สัสม 24 ชั่วโมง ระหว่างวันที่ วันที่ 19 เมษายน 2565 เวลา 07:00 น. ถึง วันที่ 20 เมษายน 2565 เวลา 07:00 น. และข้อมูลคาดการณ์ปริมาณน้ำฝนสัสม ดังแสดงในตารางนี้

| สถานีโทรมาตร | ที่ตั้ง | ปริมาณฝนตรวจวัดสัสม (มม.) | | | ปริมาณฝนคาดการณ์ล่วงหน้า (มม.) | | |
|--|---|---------------------------|----------|----------|--------------------------------|-------|-------|
| | | ฝนเมื่อวาน | ฝน 2 วัน | ฝน 3 วัน | วันนี้ | 1 วัน | 2 วัน |
| TC140805 สนามกีฬาเทศบาลตำบลวังกะ | ต.หนองลู อ.สังขละบุรี จ.กาญจนบุรี | 0.00 | 0.00 | 0.00 | 0.00 | 0.00 | 0.00 |
| TC140806 สะพานดาวดิงส์ | ต.ไทรโยค อ.ไทรโยค จ.กาญจนบุรี | 0.00 | 0.00 | 0.00 | 0.00 | 0.00 | 0.00 |
| TC141001 สะพานบ้านเก่า | ต.บ้านเก่า อ.เมือง จ.กาญจนบุรี | 0.00 | 0.00 | 0.00 | 0.00 | 0.00 | 0.00 |
| TC140502 โรงเรียนบ้านใหม่คลองอ้งวะ | ต.แก่นมะกรูด อ.บ้านไร่ จ.อุทัยธานี | 0.00 | 0.00 | 0.00 | 0.00 | 0.00 | 0.00 |
| TC140605 สะพาน กฟผ.อุทิส | ต.ช่องสะเดา อ.เมือง จ.กาญจนบุรี | 0.00 | 0.00 | 0.00 | 26.00 | 0.00 | 0.00 |
| TC140701 โรงเรียนบ้านหนองผักแว่น | ต.สมเด็จพระเจริญ อ.หนองปรือ จ.กาญจนบุรี | 0.00 | 0.00 | 0.00 | 0.00 | 0.00 | 0.00 |
| TC140703 สะพานบ้านบึงหัวแหวน | ต.บ่อพลอย อ.บ่อพลอย จ.กาญจนบุรี | 0.00 | 0.00 | 0.00 | 0.00 | 0.00 | 0.00 |
| TC140606 สะพานแควใหญ่ | ต.ท่ามะขาม อ.เมือง จ.กาญจนบุรี | 0.00 | 0.00 | 0.00 | 0.00 | 0.00 | 0.00 |
| TC140102 สะพานเฉลิมพระเกียรติ 60 พรรษามหาราชาินี | ต.บ้านโป่ง อ.บ้านโป่ง จ.ราชบุรี | 0.00 | 0.00 | 0.00 | 3.00 | 0.00 | 0.00 |
| TC140103 สะพานธนระริชต์ | ต.หน้าเมือง อ.เมือง จ.ราชบุรี | 0.00 | 0.00 | 0.00 | 0.00 | 0.00 | 0.00 |
| TC140104 สะพานสมเด็จพระศรีสุริเยนทร์ | ต.อัมพวา อ.อัมพวา จ.สมุทรสงคราม | 0.00 | 0.00 | 0.00 | 0.00 | 0.00 | 0.00 |

หมายเหตุ : พบสถานี Early Waning ที่มีฝนตก 0 สถานี



ระบบติดตามสถานการณ์น้ำทางไกลอัตโนมัติ

ศูนย์ป้องกันวิกฤติน้ำ กรมทรัพยากรน้ำ กระทรวงทรัพยากรธรรมชาติและสิ่งแวดล้อม

180/3 ถนนพระรามที่ 6 ซอย 34 แขวงสามเสนใน เขตพญาไท กรุงเทพมหานคร 10400 โทรศัพท์ 0 2271 6000

<http://tele-maeklong.dwr.go.th>



รายงานสถานการณ์ลุ่มน้ำแม่กลองวันที่ 20 เมษายน 2565

3) สรุประดับน้ำรายวัน

สรุปสถานการณ์น้ำในพื้นที่ลุ่มน้ำแม่กลอง จากข้อมูลตรวจวัดระดับน้ำของสถานีโทรมาตรโครงการพัฒนาระบบพยากรณ์และเตือนภัยทรัพยากรน้ำ กรมทรัพยากรน้ำ ณ เวลา 07:00 น. ของวันที่ 20 เมษายน 2565 และข้อมูลระดับน้ำคาดการณ์จากแบบจำลองคณิตศาสตร์ ดังแสดงในตารางนี้

| สถานีโทรมาตร | ที่ตั้ง | ระดับเตือนภัย (ม.รทก.) | ข้อมูลระดับน้ำตรวจวัด (ม.รทก.) | | ระดับน้ำคาดการณ์ล่วงหน้า (ม.รทก.) | | | | |
|--|-----------------------------------|------------------------|--------------------------------|--------|-----------------------------------|--------|--------|-------------|--|
| | | | เมื่อวาน | วันนี้ | 1 วัน | 2 วัน | 3 วัน | แนวโน้ม | |
| TC140806 สะพานดาวดึงส์ | ต.ไทรโยค อ.ไทรโยค จ.กาญจนบุรี | 75.00 | 57.70 | 57.66 | 57.63 | 57.60 | 57.59 | ลดลง ▼ | |
| TC141001 สะพานบ้านเก่า | ต.บ้านเก่า อ.เมือง จ.กาญจนบุรี | 34.13 | 27.71 | 27.79 | 27.85 | 27.91 | 27.94 | เพิ่มขึ้น ▲ | |
| TC140605 สะพาน กฟผ.อุทิต | ต.ช่องสะเดา อ.เมือง จ.กาญจนบุรี | 52.26 | 40.79 | 41.24 | 41.44 | 41.55 | 41.62 | เพิ่มขึ้น ▲ | |
| TC140702 สะพานบ้านหนองปรือ | ต.หนองปรือ อ.หนองปรือ จ.กาญจนบุรี | 146.87 | 141.85 | 141.82 | 141.80 | 141.78 | 141.77 | ลดลง ▼ | |
| TC140703 สะพานบ้านบึงหัวแหวน | ต.บ่อพลอย อ.บ่อพลอย จ.กาญจนบุรี | 78.10 | 71.74 | 72.31 | 72.56 | 72.70 | 72.80 | เพิ่มขึ้น ▲ | |
| TC141101 สะพานตะนาวศรี | ต.ตะนาวศรี อ.สวนผึ้ง จ.ราชบุรี | 115.92 | 104.42 | 104.45 | 104.47 | 104.49 | 104.50 | เพิ่มขึ้น ▲ | |
| TC141002 สะพานวังปลาหมู | ต.หนองหญ้า อ.เมือง จ.กาญจนบุรี | 32.46 | 23.42 | 23.53 | 23.61 | 23.64 | 23.67 | เพิ่มขึ้น ▲ | |
| TC140606 สะพานแควใหญ่ | ต.ท่ามะขาม อ.เมือง จ.กาญจนบุรี | 29.07 | 24.59 | 24.59 | 24.59 | 24.59 | 24.59 | คงที่ ► | |
| TC140101 สะพานบ้านท่าเรือ | ต.ท่าเรือ อ.ท่ามะกา จ.กาญจนบุรี | 15.79 | 5.36 | 6.04 | 6.34 | 6.51 | 6.62 | เพิ่มขึ้น ▲ | |
| TC140102 สะพานเฉลิมพระเกียรติ 60 พรรษามหาราชนี | ต.บ้านโป่ง อ.บ้านโป่ง จ.ราชบุรี | 11.35 | 8.62 | 8.37 | 8.19 | 8.00 | 7.92 | ลดลง ▼ | |
| TC140103 สะพานธนระริชต์ | ต.หน้าเมือง อ.เมือง จ.ราชบุรี | 5.56 | 0.93 | 0.89 | 0.86 | 0.83 | 0.82 | ลดลง ▼ | |
| TC140104 สะพานสมเด็จพระศรีสุริเยนทร์ | ต.อัมพวา อ.อัมพวา จ.สมุทรสงคราม | 2.84 | 1.34 | 1.33 | 1.32 | 1.32 | 1.31 | ลดลง ▼ | |



ระบบติดตามสถานการณ์น้ำทางไกลอัตโนมัติ

ศูนย์ป้องกันวิกฤติน้ำ กรมทรัพยากรน้ำ กระทรวงทรัพยากรธรรมชาติและสิ่งแวดล้อม

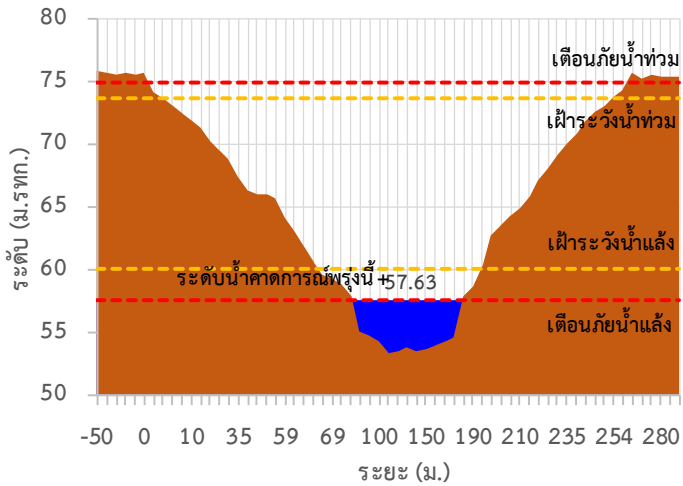
180/3 ถนนพระรามที่ 6 ซอย 34 แขวงสามเสนใน เขตพญาไท กรุงเทพมหานคร 10400 โทรศัพท์ 0 2271 6000

<http://tele-maeklong.dwr.go.th>

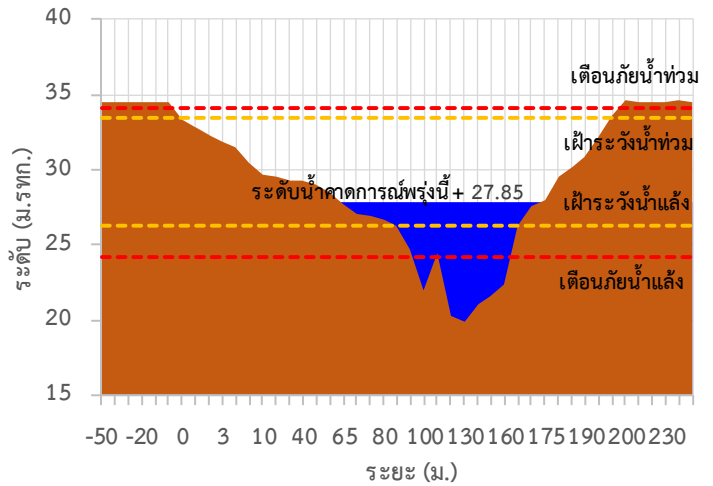


รายงานสถานการณ์ลุ่มน้ำแม่กลองวันที่ 20 เมษายน 2565

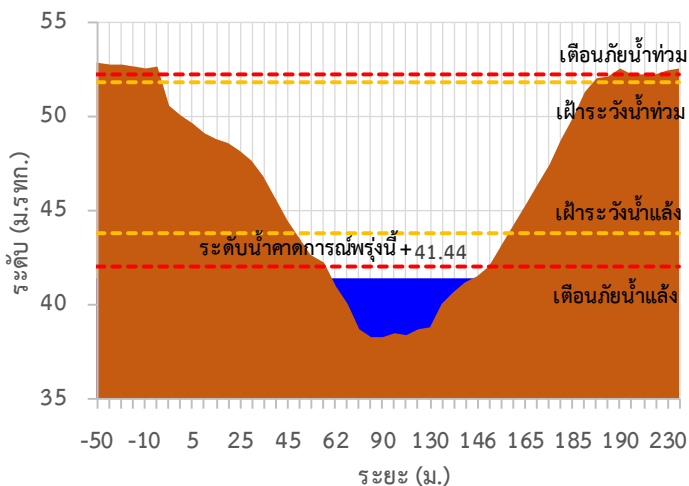
TC140806 สะพานดาวดิ่งส์



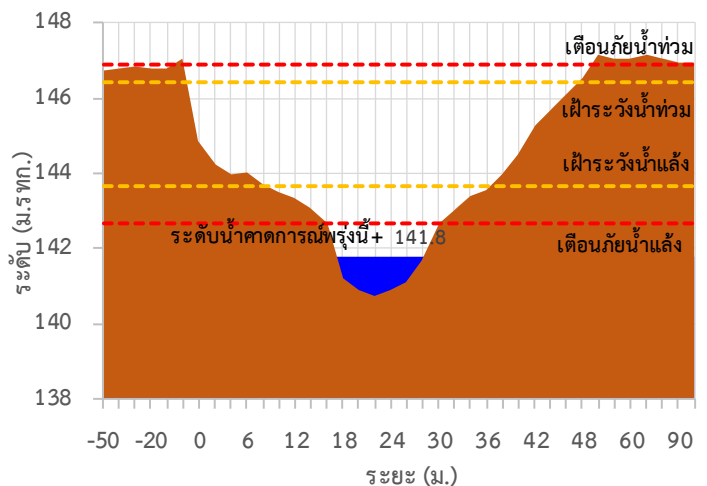
TC141001 สะพานบ้านเก่า



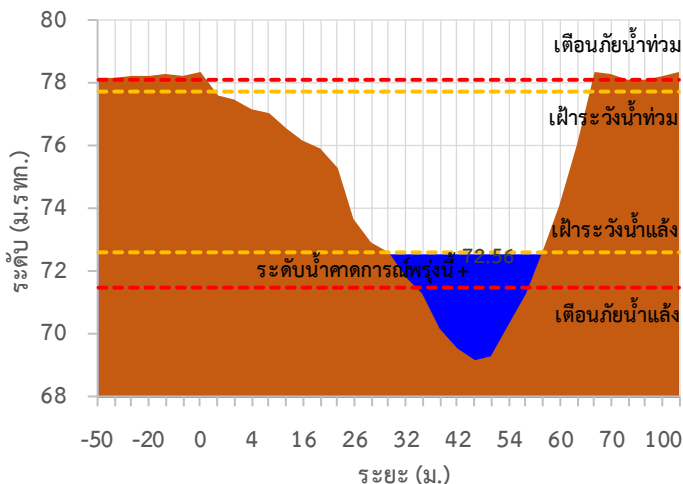
TC140605 สะพาน กฟผ.อุทิส



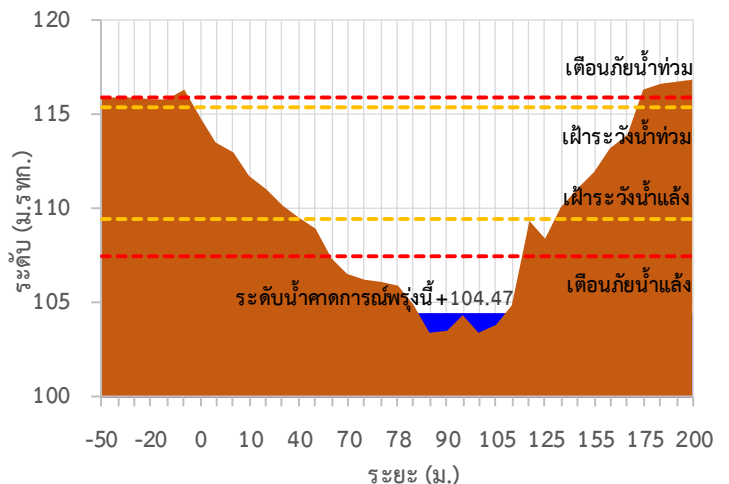
TC140702 สะพานบ้านหนองปรือ



TC140703 สะพานบ้านบึงหัวแหวน



TC141101 สะพานตะนาวศรี





ระบบติดตามสถานการณ์น้ำทางไกลอัตโนมัติ

ศูนย์ป้องกันวิกฤติน้ำ กรมทรัพยากรน้ำ กระทรวงทรัพยากรธรรมชาติและสิ่งแวดล้อม

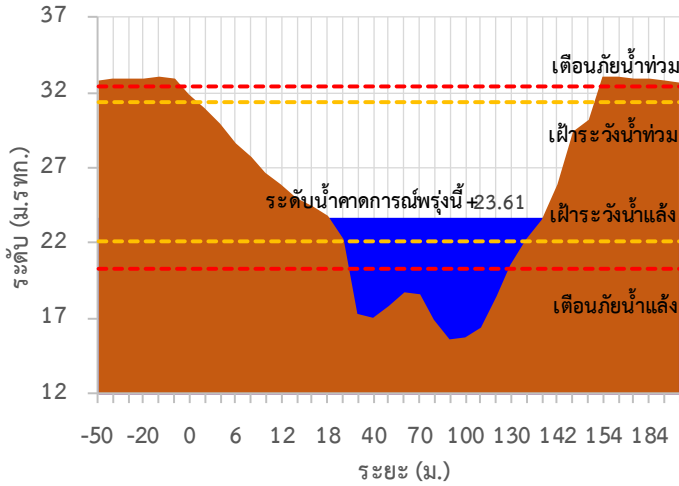
180/3 ถนนพระรามที่ 6 ซอย 34 แขวงสามเสนใน เขตพญาไท กรุงเทพมหานคร 10400 โทรศัพท์ 0 2271 6000

<http://tele-maeklong.dwr.go.th>

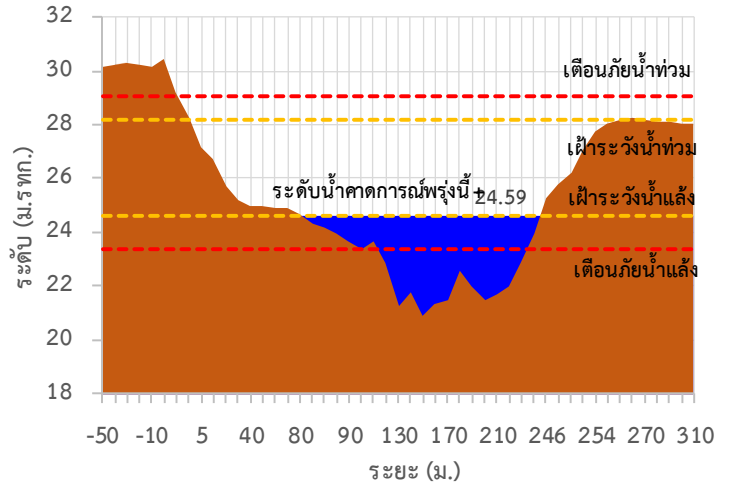


รายงานสถานการณ์ลุ่มน้ำแม่กลองวันที่ 20 เมษายน 2565

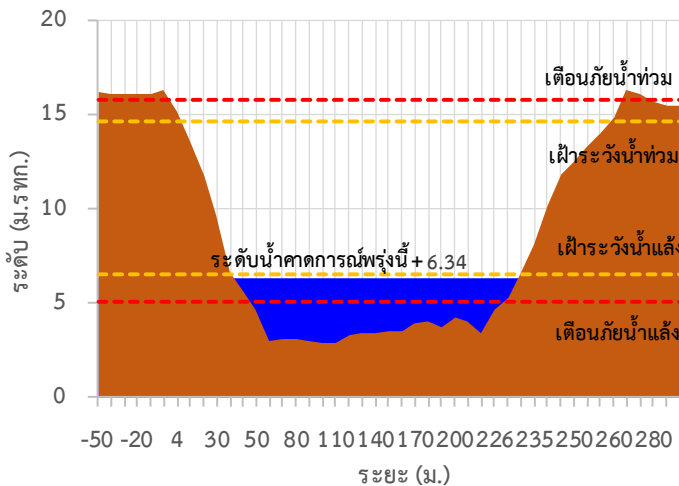
TC141002 สะพานวังปลาหมู



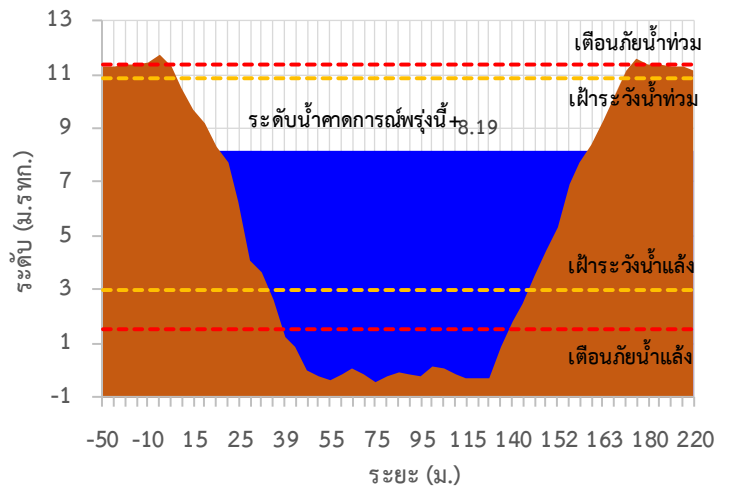
TC140606 สะพานแควใหญ่



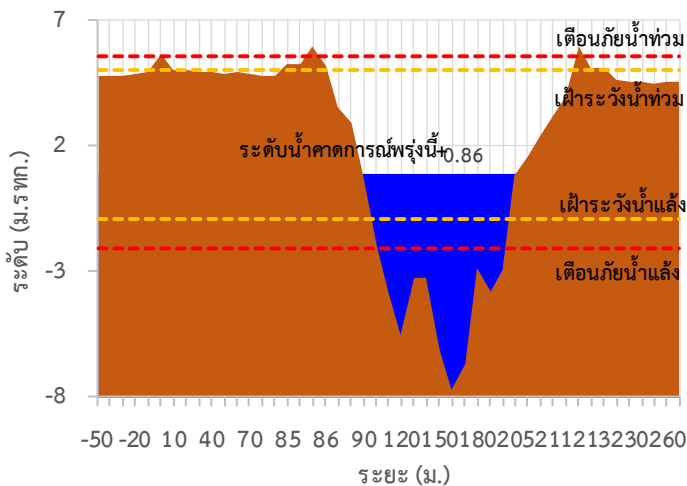
TC140101 สะพานบ้านท่าเรือ



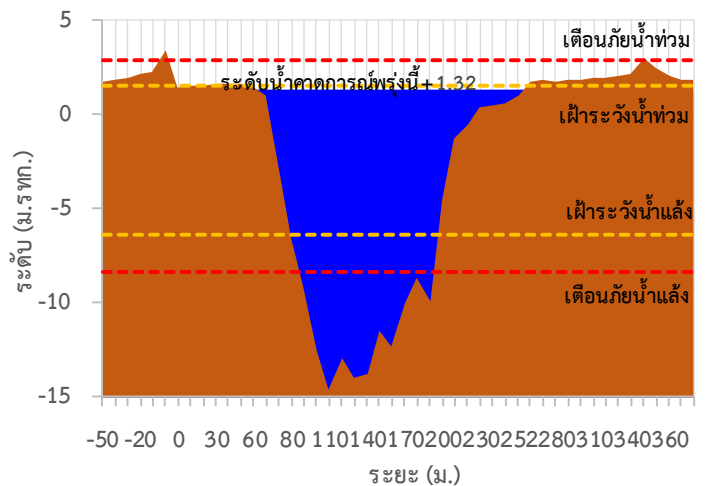
TC140102 สะพานเฉลิมพระเกียรติ 60 พรรษา มหาราชินี



TC140103 สะพานธนรัชต์



TC140104 สะพานสมเด็จพระศรีสุริเยนทร์





ระบบติดตามสถานการณ์น้ำทางไกลอัตโนมัติ

ศูนย์ป้องกันวิกฤติน้ำ กรมทรัพยากรน้ำ กระทรวงทรัพยากรธรรมชาติและสิ่งแวดล้อม

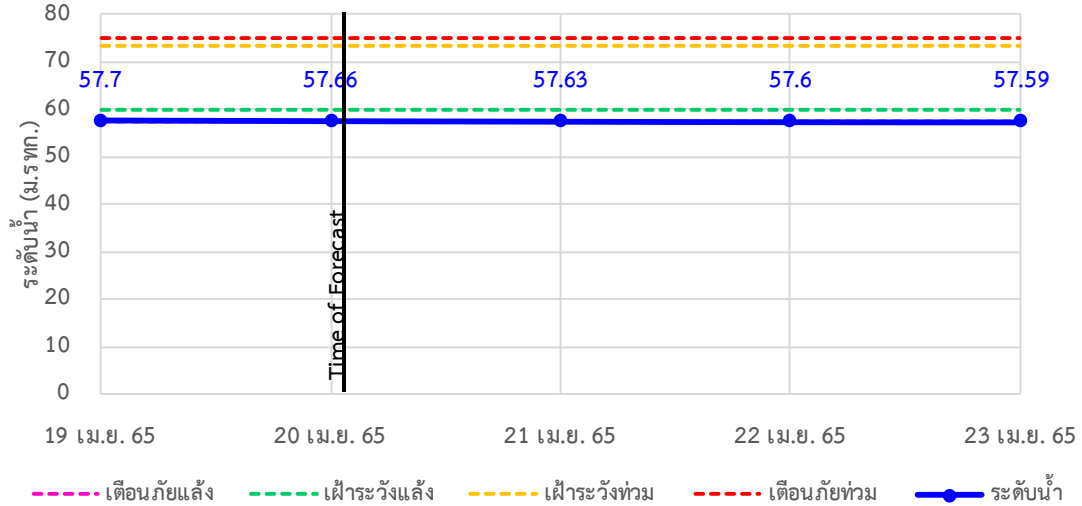
180/3 ถนนพระรามที่ 6 ซอย 34 แขวงสามเสนใน เขตพญาไท กรุงเทพมหานคร 10400 โทรศัพท์ 0 2271 6000

<http://tele-maeklong.dwr.go.th>

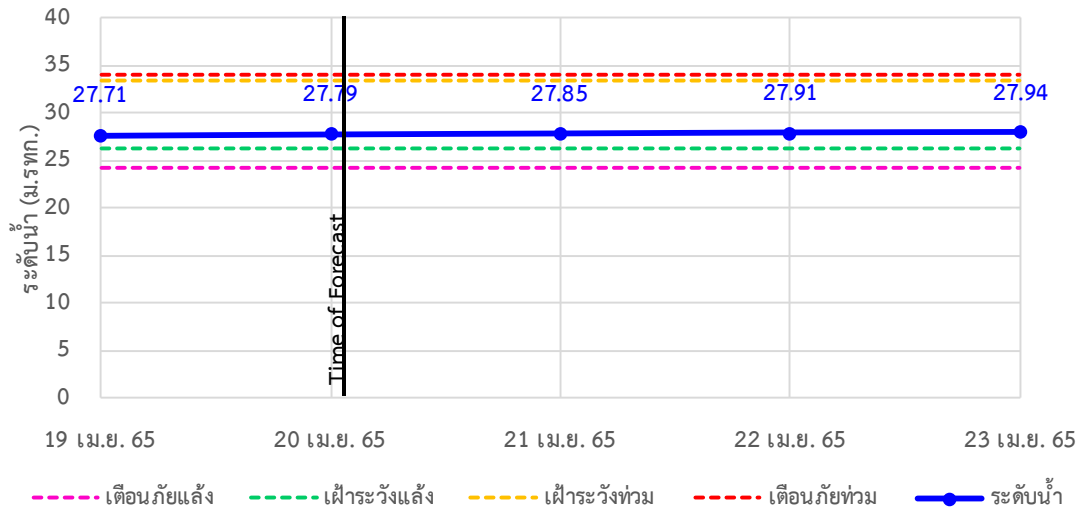


รายงานสถานการณ์ลุ่มน้ำแม่กลองวันที่ 20 เมษายน 2565

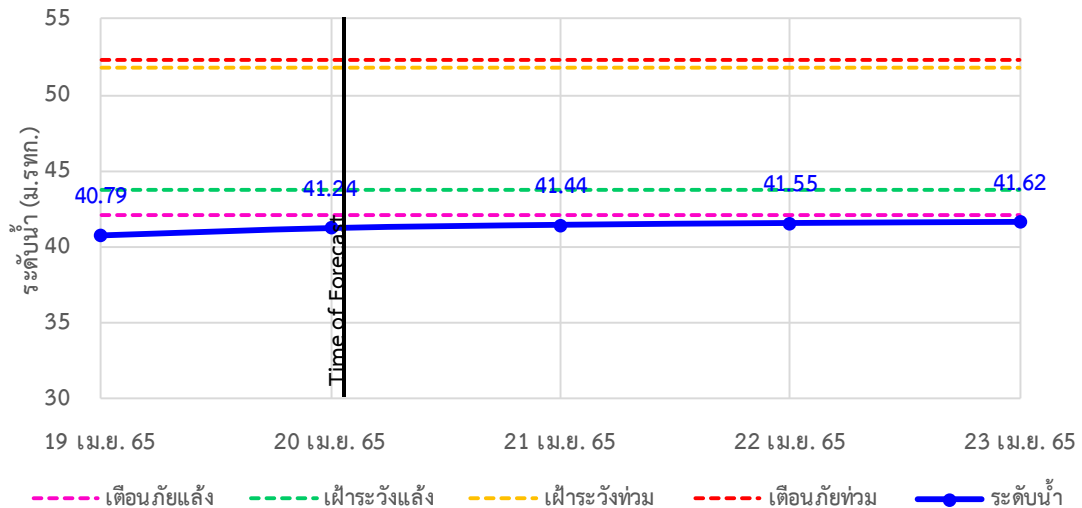
TC140806 สะพานดาวดิงส์ ต.ไทรโยค อ.ไทรโยค จ.กาญจนบุรี



TC141001 สะพานบ้านเก่า ต.บ้านเก่า อ.เมือง จ.กาญจนบุรี



TC140605 สะพาน กฟผ.อุทิส ต.ช่องสะเดา อ.เมือง จ.กาญจนบุรี





ระบบติดตามสถานการณ์น้ำทางไกลอัตโนมัติ

ศูนย์ป้องกันวิกฤติน้ำ กรมทรัพยากรน้ำ กระทรวงทรัพยากรธรรมชาติและสิ่งแวดล้อม

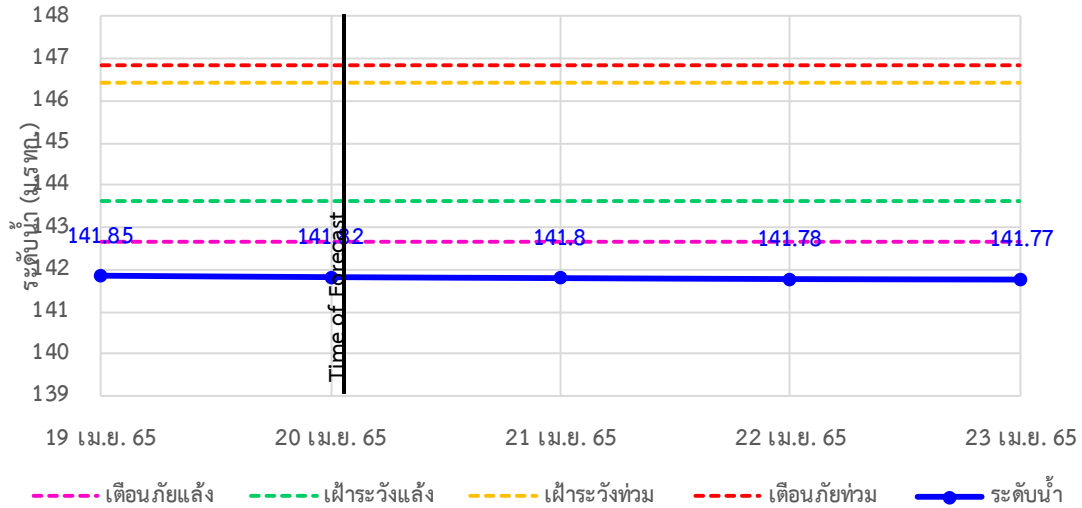
180/3 ถนนพระรามที่ 6 ซอย 34 แขวงสามเสนใน เขตพญาไท กรุงเทพมหานคร 10400 โทรศัพท์ 0 2271 6000

<http://tele-maeklong.dwr.go.th>

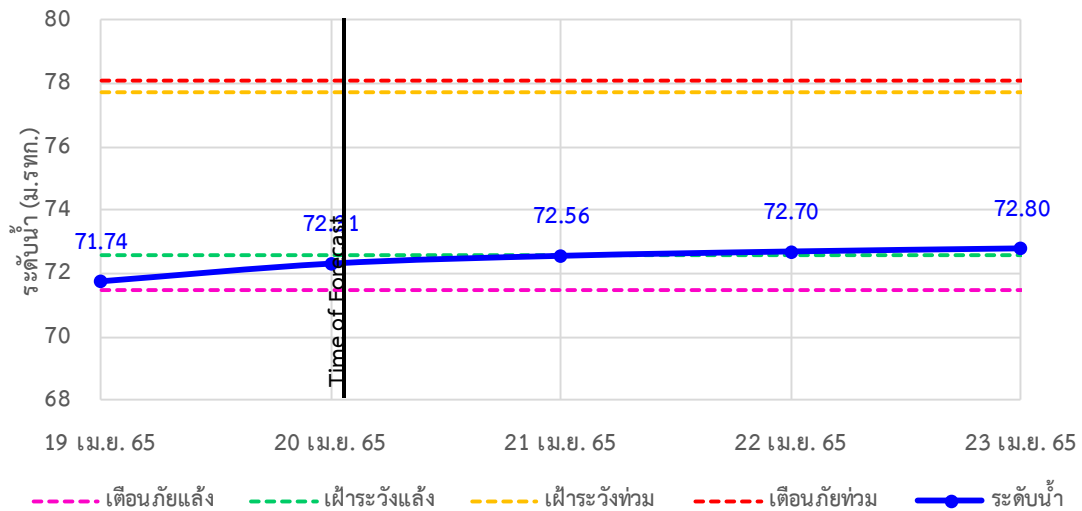


รายงานสถานการณ์ลุ่มน้ำแม่กลองวันที่ 20 เมษายน 2565

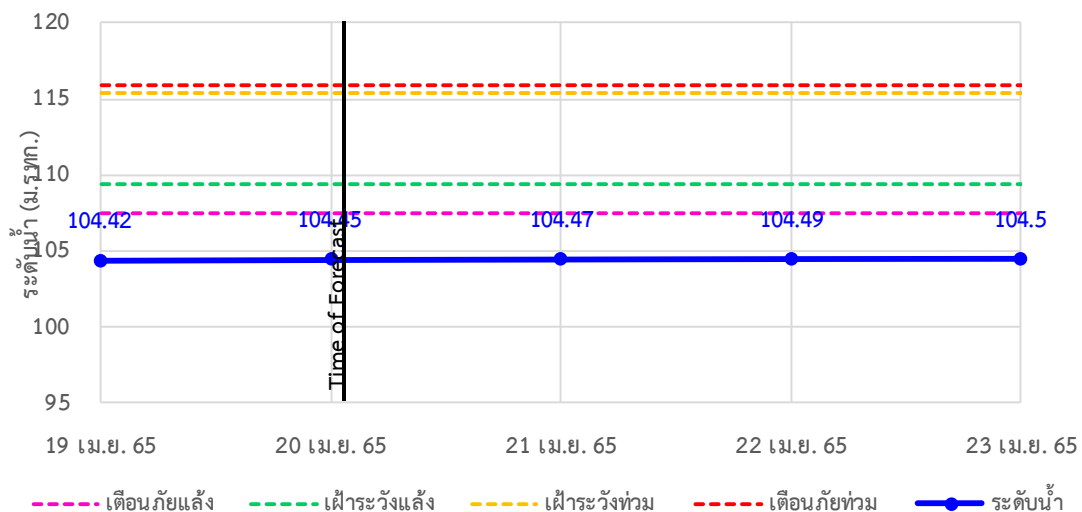
TC140702 สะพานบ้านหนองปรือ ต.หนองปรือ อ.หนองปรือ จ.กาญจนบุรี



TC140703 สะพานบ้านบึงหัวแหวน ต.บ่อพลอย อ.บ่อพลอย จ.กาญจนบุรี



TC141101 สะพานตะนาวศรี ต.ตะนาวศรี อ.สวนผึ้ง จ.ราชบุรี





ระบบติดตามสถานการณ์น้ำทางไกลอัตโนมัติ

ศูนย์ป้องกันวิกฤติน้ำ กรมทรัพยากรน้ำ กระทรวงทรัพยากรธรรมชาติและสิ่งแวดล้อม

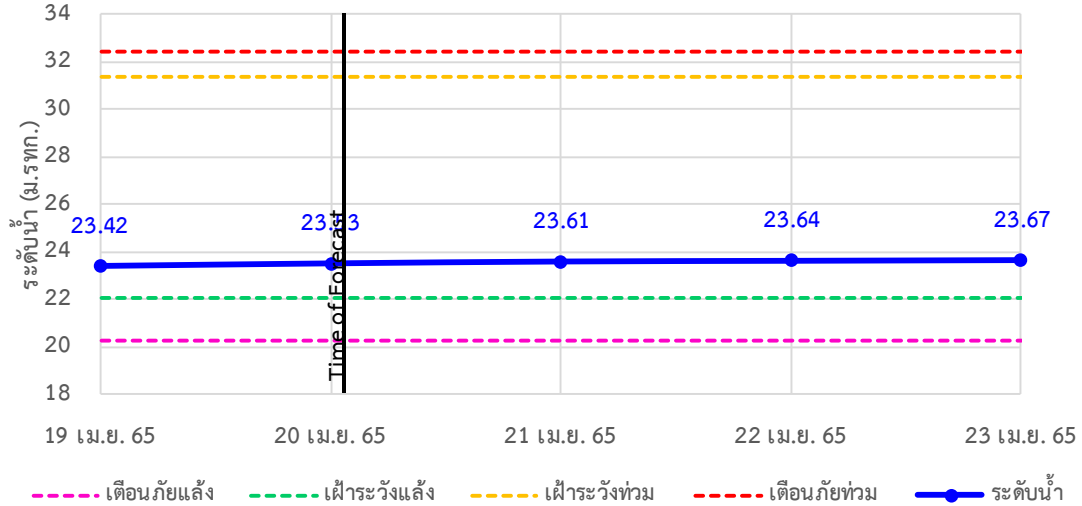
180/3 ถนนพระรามที่ 6 ซอย 34 แขวงสามเสนใน เขตพญาไท กรุงเทพมหานคร 10400 โทรศัพท์ 0 2271 6000

<http://tele-maeklong.dwr.go.th>

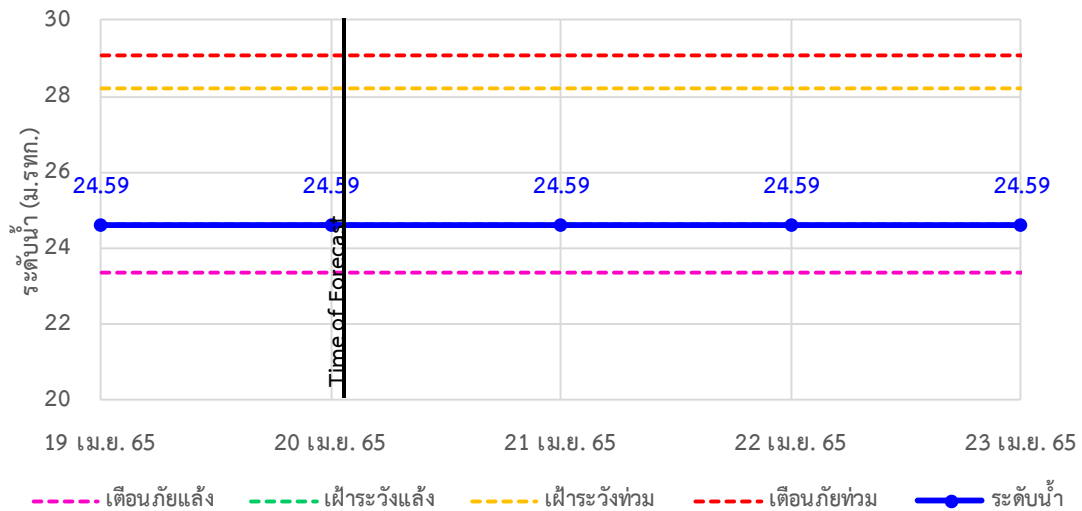


รายงานสถานการณ์ลุ่มน้ำแม่กลองวันที่ 20 เมษายน 2565

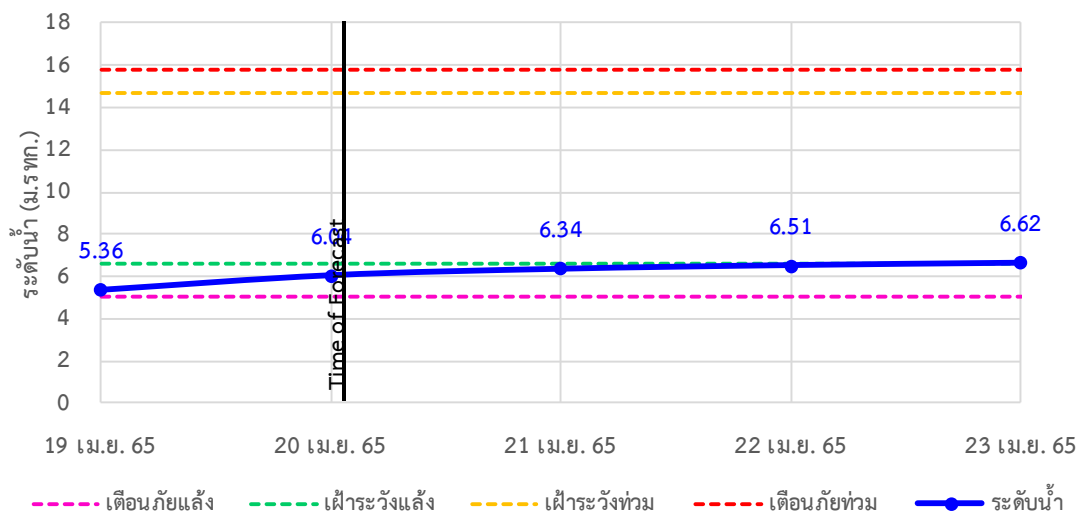
TC141002 สะพานวังปลาหมู ต.หนองหญ้า อ.เมือง จ.กาญจนบุรี



TC140606 สะพานแควใหญ่ ต.ท่ามะขาม อ.เมือง จ.กาญจนบุรี



TC140101 สะพานบ้านท่าเรือ ต.ท่าเรือ อ.ท่ามะกา จ.กาญจนบุรี





ระบบติดตามสถานการณ์น้ำทางไกลอัตโนมัติ

ศูนย์ป้องกันวิกฤติน้ำ กรมทรัพยากรน้ำ กระทรวงทรัพยากรธรรมชาติและสิ่งแวดล้อม

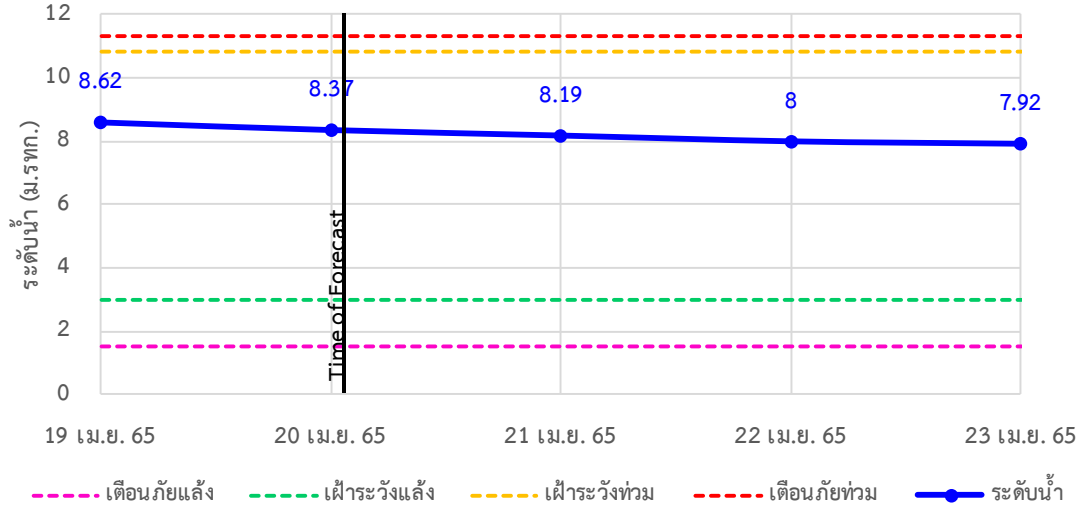
180/3 ถนนพระรามที่ 6 ซอย 34 แขวงสามเสนใน เขตพญาไท กรุงเทพมหานคร 10400 โทรศัพท์ 0 2271 6000

<http://tele-maeklong.dwr.go.th>

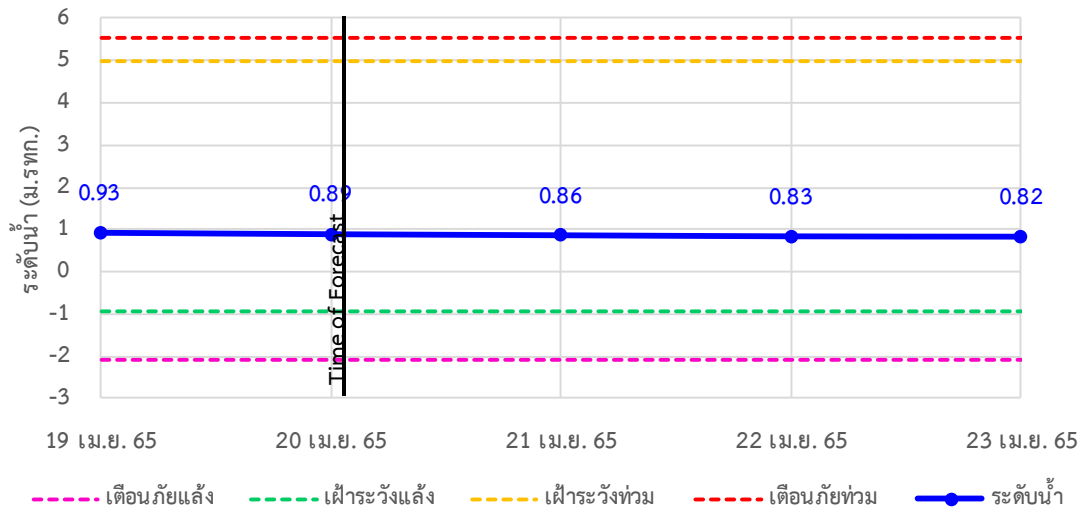


รายงานสถานการณ์ลุ่มน้ำแม่กลองวันที่ 20 เมษายน 2565

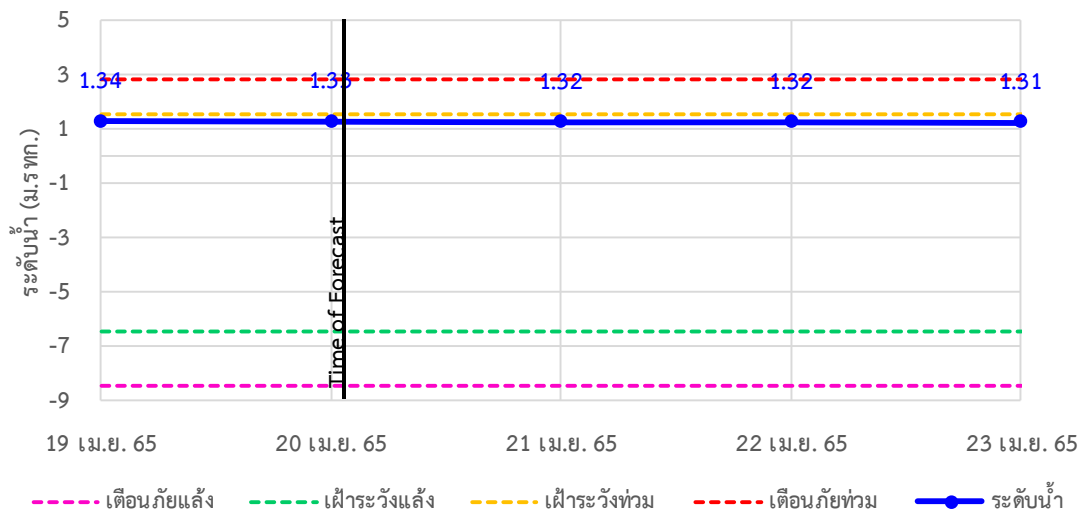
TC140102 สะพานเฉลิมพระเกียรติ 60 พรรษามหาราชนี ต.บ้านโป่ง อ.บ้านโป่ง จ.ราชบุรี



TC140103 สะพานธนระริชต์ ต.หน้าเมือง อ.เมือง จ.ราชบุรี



TC140104 สะพานสมเด็จพระศรีสุริเยนทร์ ต.อัมพวา อ.อัมพวา จ.สมุทรสงคราม





ระบบติดตามสถานการณ์น้ำทางไกลอัตโนมัติ

ศูนย์ป้องกันวิกฤติน้ำ กรมทรัพยากรน้ำ กระทรวงทรัพยากรธรรมชาติและสิ่งแวดล้อม

180/3 ถนนพระรามที่ 6 ซอย 34 แขวงสามเสนใน เขตพญาไท กรุงเทพมหานคร 10400 โทรศัพท์ 0 2271 6000

<http://tele-maeklong.dwr.go.th>



รายงานสถานการณ์ลุ่มน้ำแม่กลองวันที่ 20 เมษายน 2565

4) สรุปสถานการณ์น้ำ

สรุปสถานการณ์น้ำในพื้นที่ลุ่มน้ำแม่กลอง อยู่ในภาวะปกติ ระดับน้ำในลำน้ำส่วนใหญ่มีแนวโน้มเพิ่มขึ้น



ระบบติดตามสถานการณ์น้ำทางไกลอัตโนมัติ

ศูนย์ป้องกันวิกฤติน้ำ กรมทรัพยากรน้ำ กระทรวงทรัพยากรธรรมชาติและสิ่งแวดล้อม

180/3 ถนนพระรามที่ 6 ซอย 34 แขวงสามเสนใน เขตพญาไท กรุงเทพมหานคร 10400 โทรศัพท์ 0 2271 6000

<http://tele-maeklong.dwr.go.th>



รายงานสถานการณ์ลุ่มน้ำแม่กลองวันที่ 20 เมษายน 2565

สรุปรายงานสถานการณ์ฝนมลุ่มน้ำแม่กลอง

ระบบติดตามสถานการณ์น้ำทางไกลอัตโนมัติ (ลุ่มน้ำแม่กลอง) วันพุธ ที่ 20 เมษายน 2565

คำอธิบายสัญลักษณ์

- ปริมาณฝนปกติ**
 - ปริมาณฝนสะสม 24 ชม. < 35 มม.
 - ให้อัตนตามสถานการณ์
- ปริมาณฝนพิหาระวัง(เตรียมพร้อม)**
 - ปริมาณฝนสะสม 24 ชม. < 90 มม.
 - ให้เตรียมตัวพร้อมรับสถานการณ์
 - เก็บรวบรวมสิ่งของที่จำเป็น
- ปริมาณฝนเตือนภัย(อพยพ)**
 - ปริมาณฝนสะสม 24 ชม. > 90 มม.
 - ให้เตรียมตัวพร้อมรับสถานการณ์
 - เก็บรวบรวมสิ่งของที่จำเป็น

สถานีฝนตก
 ฝนตกเล็กน้อย 0.1-10.0 มม. 2 สถานี
 ฝนตกปานกลาง 10.1-35.0 มม. 1 สถานี
 ฝนตกหนัก 35.1-90.0 มม. - สถานี
 ฝนตกหนักมาก 90.1 มม. ขึ้นไป - สถานี

○ ไม่มีฝนตก
 ● มีฝนตก

| สถานีเตือนภัย | อำเภอ | จังหวัด | ฝน (มม.) | |
|---------------|--|----------|-------------|-------|
| ① | สนามกีฬาเทศบาลตำบลวังคะ | ชัยบุรี | กาญจนบุรี | 0.00 |
| ② | สะพานดาววังสี | ไทรโยค | กาญจนบุรี | 0.00 |
| ③ | สะพานบ้านเก่า | เมือง | กาญจนบุรี | 0.00 |
| ④ | โรงเรียบบ้านใหม่คลองวังระ | บ้านไร่ | สุพรรณบุรี | 0.00 |
| ⑤ | สะพาน กฟผ. อุทิศ | เมือง | กาญจนบุรี | 26.00 |
| ⑥ | โรงเรียบบ้านหนองผักแว่น | หนองปรือ | กาญจนบุรี | 0.00 |
| ⑦ | สะพานบ้านบึงหว้าแหวน | บ่อพลอย | กาญจนบุรี | 0.00 |
| ⑧ | สะพานแควใหญ่ | เมือง | กาญจนบุรี | 0.00 |
| ⑨ | สะพานเฉลิมพระเกียรติ 60 พรรษา หาราชินี | บ้านโป่ง | ราชบุรี | 3.00 |
| ⑩ | สะพานประสิทธิ์ | เมือง | ราชบุรี | 0.00 |
| ⑪ | สะพานสมเด็จพระศรีสุริเยนทร์ | อัมพวา | สมุทรสงคราม | 0.00 |

ศูนย์ป้องกันวิกฤติน้ำ กรมทรัพยากรน้ำ อาคารกรมทรัพยากรน้ำ (ชั้น 11) เลขที่ 180/3 ถนนพระรามที่ 6 ซอย 34 แขวงพญาไท เขตพญาไท กรุงเทพฯ 10400
 โทรศัพท์ 0 2271 6000 เว็บไซต์ : mekhala.dwr.go.th อีเมล : mekhala@dwr.mail.go.th

สรุปรายงานสถานการณ์ระดับน้ำลุ่มน้ำแม่กลอง

ระบบติดตามสถานการณ์น้ำทางไกลอัตโนมัติ (ลุ่มน้ำแม่กลอง) วันพุธ ที่ 20 เมษายน 2565

เกณฑ์ระดับน้ำ

- วิกฤตน้ำมาก**
 - วิกฤตน้ำมาก = ระดับน้ำล้นตลิ่ง
 - ฝ้าเตือนน้ำมาก = ระดับใกล้ล้นตลิ่ง
 - ปกติ = ระดับน้ำต่ำกว่าตลิ่งมาก
- กรณีน้ำน้อย**
 - ปกติ = ระดับน้ำมากกว่าตลิ่งน้ำมาก
 - ฝ้าระวังน้ำน้อย = ระดับน้ำใกล้ตลิ่ง
 - วิกฤตน้ำน้อย = ระดับน้ำแห้งมาก
- กรณีอื่นๆ**
 - N/A ไม่มีข้อมูล

ชื่ออ่าวเก็บน้ำขนาดใหญ่

ระดับเก็บกัก วันที่ %

ข้อมูลสภาพน้ำในชื่อ : กฟผ./กรมชลประทาน

ชื่ออ่าวเขื่อนกรมชล
 8,860 5,560 63%

ชื่ออ่าวศรีนครินทร์
 17,745 14,981 84%

| สถานีเตือนภัย | อำเภอ | จังหวัด | ระดับน้ำวันนี้ (ม.รทก.) | เกณฑ์ระดับวิกฤต (ม.รทก.) | |
|---------------|--|----------|-------------------------|--------------------------|--------|
| ① | สะพานดาววังสี | ไทรโยค | กาญจนบุรี | 57.66 | 58.08 |
| ② | สะพานบ้านเก่า | เมือง | กาญจนบุรี | 27.79 | 27.19 |
| ③ | สะพาน กฟผ. อุทิศ | เมือง | กาญจนบุรี | 41.24 | 40.25 |
| ④ | สะพานบ้านหนองปรือ | หนองปรือ | กาญจนบุรี | 141.82 | 141.90 |
| ⑤ | สะพานบ้านบึงหว้าแหวน | บ่อพลอย | กาญจนบุรี | 72.31 | 71.73 |
| ⑥ | สะพานตชนาทศรี | สวนผึ้ง | ราชบุรี | 104.45 | 104.51 |
| ⑦ | สะพานวังปลาหมู | เมือง | กาญจนบุรี | 23.53 | 23.29 |
| ⑧ | สะพานแควใหญ่ | เมือง | กาญจนบุรี | 24.59 | 24.66 |
| ⑨ | สะพานบ้านท่าเรือ | ท่ามะกา | กาญจนบุรี | 6.04 | 5.70 |
| ⑩ | สะพานเฉลิมพระเกียรติ 60 พรรษา หาราชินี | บ้านโป่ง | ราชบุรี | 8.37 | 8.62 |
| ⑪ | สะพานประสิทธิ์ | เมือง | ราชบุรี | 0.89 | 1.03 |
| ⑫ | สะพานสมเด็จพระศรีสุริเยนทร์ | อัมพวา | สมุทรสงคราม | 1.33 | 1.30 |

สถานการณ์น้ำในแม่น้ำสายหลักและลำน้ำสาขาที่อยู่ในระดับวิกฤตน้ำมาก จำนวน 0 สถานี
 สถานการณ์น้ำในแม่น้ำสายหลักและลำน้ำสาขาที่อยู่ในระดับฝ้าเตือนน้ำมาก จำนวน 0 สถานี

ศูนย์ป้องกันวิกฤติน้ำ กรมทรัพยากรน้ำ อาคารกรมทรัพยากรน้ำ (ชั้น 11) เลขที่ 180/3 ถนนพระรามที่ 6 ซอย 34 แขวงพญาไท เขตพญาไท กรุงเทพฯ 10400
 โทรศัพท์ 0 2271 6000 เว็บไซต์ : mekhala.dwr.go.th อีเมล : mekhala@dwr.mail.go.th

รายงานสถานการณ์น้ำลุ่มน้ำบางปะกง-ปราจีนบุรี

วันที่ 20 เมษายน 2565

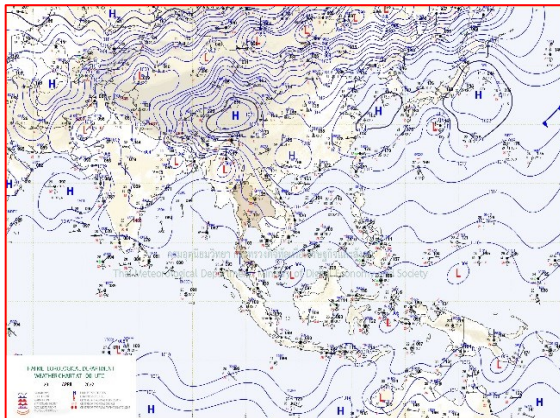
1) สภาพภูมิอากาศ (ที่มา : กรมอุตุนิยมวิทยา)

ลักษณะอากาศทั่วไป


พยากรณ์อากาศ 24 ชั่วโมงข้างหน้า บริเวณความกดอากาศสูงหรือมวลอากาศเย็นกำลังปานกลางที่ปกคลุมประเทศไทยตอนบนเริ่มมีกำลังอ่อนลง ในขณะที่ลมใต้และลมตะวันออกเฉียงใต้ยังคงพัดปกคลุมบริเวณดังกล่าว ทำให้บริเวณประเทศไทยตอนบนมีอากาศร้อนในตอนกลางวัน กับมีฝนฟ้าคะนองและลมกระโชกแรงบางพื้นที่ โดยเฉพาะภาคเหนือ และภาคกลางด้านตะวันตก สำหรับลมตะวันออกเฉียงใต้ที่พัดปกคลุมภาคใต้มีกำลังปานกลาง ทำให้ภาคใต้มีฝนตกหนักบางแห่ง

สภาพอากาศภาคตะวันออกเฉียงเหนือ

มีฝนฟ้าคะนองร้อยละ 30 ของพื้นที่ ส่วนมากบริเวณจังหวัดฉะเชิงเทรา ชลบุรี ระยอง จันทบุรี และตราด อุณหภูมิต่ำสุด 23-25 องศาเซลเซียส อุณหภูมิสูงสุด 32-35 องศาเซลเซียส ลมตะวันออกเฉียงใต้ ความเร็ว 15-30 กม./ชม. ทะเลมีคลื่นสูงประมาณ 1 เมตร ห่างฝั่งคลื่นสูงมากกว่า 1 เมตร



แผนที่อากาศวันที่ 20 เม.ย. 65 เวลา 07.00 น.



ภาพถ่ายจากดาวเทียมวันที่ 20 เม.ย. เวลา 07.00 น.

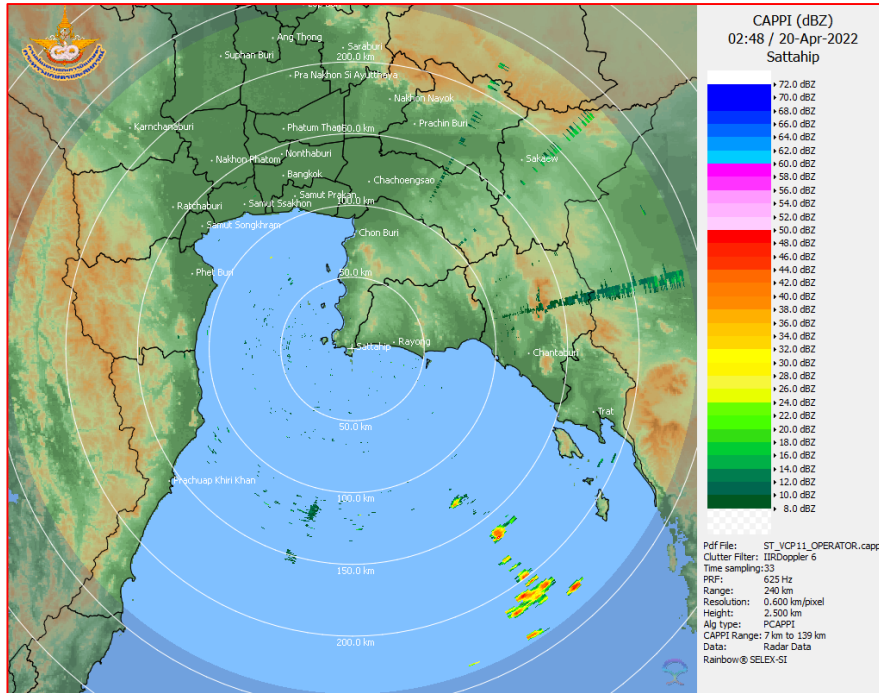
2) สถานการณ์ฝน

จากข้อมูลสถานการณ์ฝนในพื้นที่ลุ่มน้ำบางปะกง-ปราจีนบุรี ของวันที่ 20 เมษายน 2565 จากกรมอุตุนิยมวิทยา สถาบันสารสนเทศทรัพยากรน้ำ (องค์การมหาชน) กรมชลประทาน และกรมทรัพยากรน้ำพบว่า มีฝนตกเล็กน้อยถึงปานกลาง บริเวณจังหวัดนครนายก โดยมีปริมาณฝน 5.4 – 12.4 มม.

ข้อมูลสถานการณ์ฝนในพื้นที่ลุ่มน้ำบางปะกง-ปราจีนบุรี ณ วันที่ 20 เมษายน 2565
(ข้อมูลจากกรมอุตุนิยมวิทยา เวลา 07.00 น.)

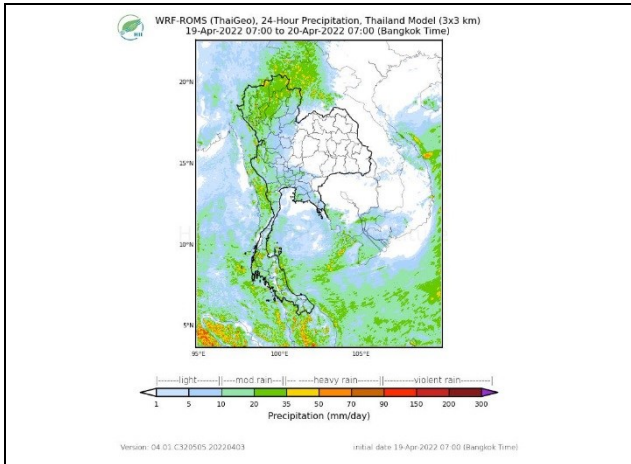
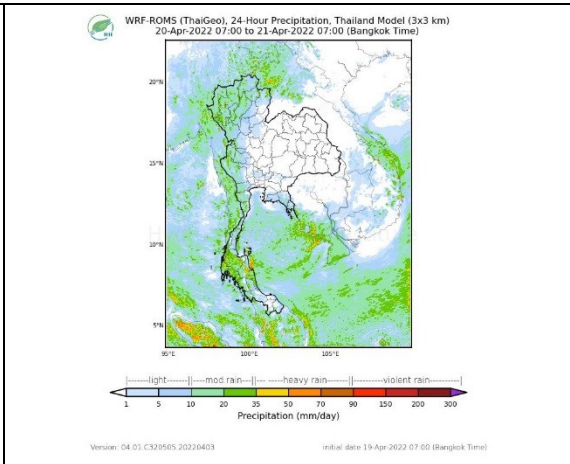
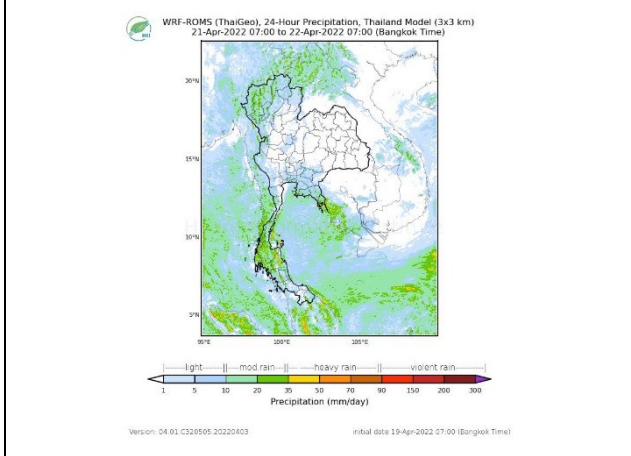
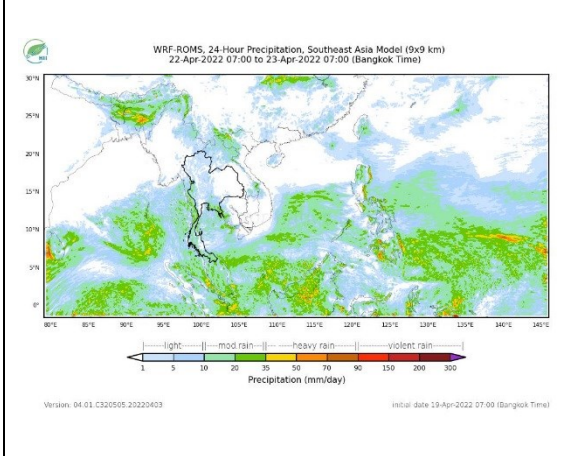
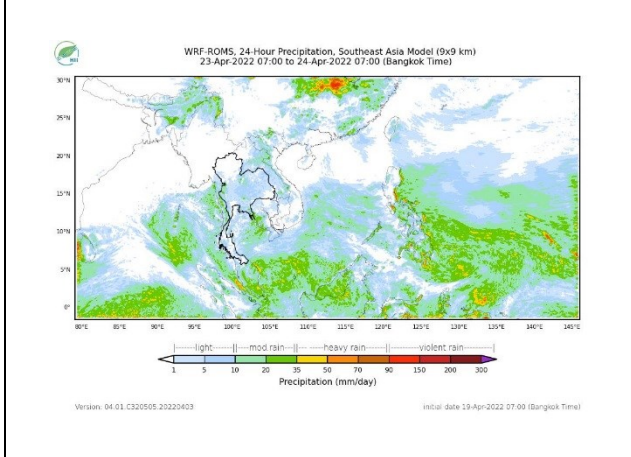
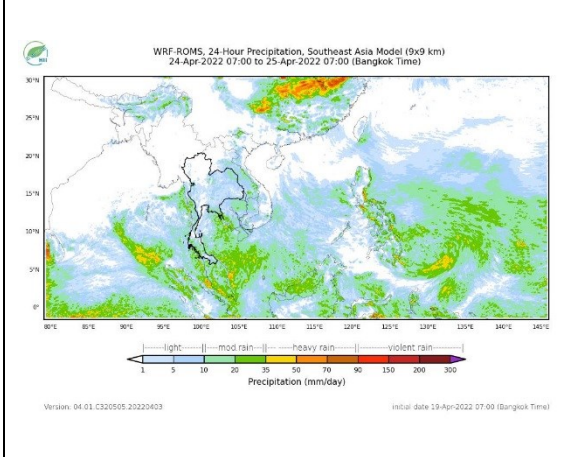
| ลำดับ | พื้นที่ | ปริมาณฝน (มม.) |
|-------|--------------------|----------------|
| 1 | อ.บ้านนา จ.นครนายก | 12.4 |
| 2 | อ.ปากพลี จ.นครนายก | 5.4 |

หมายเหตุ “ฟ” คือ ฝนวัดปริมาณไม่ได้ (ต่ำกว่า 0.1 มิลลิเมตร), “*” คือ ไม่ได้รับข้อมูล



ภาพเรดาร์ตรวจอากาศ “สถานีสีตหีบ”
ณ วันที่ 20 เมษายน 2565 เวลา 09.48 น.
(ที่มา : กรมอุตุนิยมวิทยา)

สถานการณ์น้ำฝน

| | |
|--|--|
|  |  |
| <p>แผนที่การคาดการณ์น้ำฝนวันที่ 20 เม.ย. 65</p> | <p>แผนที่การคาดการณ์น้ำฝนวันที่ 21 เม.ย. 65</p> |
|  |  |
| <p>แผนที่การคาดการณ์น้ำฝนวันที่ 22 เม.ย. 65</p> | <p>แผนที่การคาดการณ์น้ำฝนวันที่ 23 เม.ย. 65</p> |
|  |  |
| <p>แผนที่การคาดการณ์น้ำฝนวันที่ 24 เม.ย. 65</p> | <p>แผนที่การคาดการณ์น้ำฝนวันที่ 25 เม.ย. 65</p> |
| <p>ที่มา : www.thaiwater.net</p> <p>ผลการคาดการณ์ปริมาณฝนล่วงหน้า</p> | |

3) ข้อมูลปริมาณน้ำในลำน้ำ

สถานการณ์น้ำท่า (16 – 20 เม.ย. 65 ที่มา : กรมชลประทาน เวลา 06.00 น.)

| สถานี | อำเภอ | จังหวัด | ลุ่มน้ำ | ระดับ | เสาร์ | อาทิตย์ | จันทร์ | อังคาร | พุธ | แนว โน้ม (เพิ่ม/ ลด) |
|---------|-----------------|------------|------------|------------------------------------|-------|---------|--------|--------|-------|-------------------------------|
| | | | | ตลิ่ง(ม.) | 16 | 17 | 18 | 19 | 20 | |
| | | | | ความจุ ลำน้ำ (ลบ.ม./ วิ.) | เม.ย. | เม.ย. | เม.ย. | เม.ย. | เม.ย. | |
| Kgt.19A | เกาะ จันทร์ | ชลบุรี | บางปะกง | 4.8 | 2.10 | 1.88 | 1.99 | 2.32 | 2.27 | ลดลง |
| | | | | 83.95 | 8.05 | 4.75 | 6.40 | 11.35 | 10.60 | |
| Kgt.30 | เทศบาล เมือง | ฉะเชิงเทรา | บางปะกง | 1.70 | 0.90 | 0.88 | 0.78 | 0.77 | 0.69 | ลดลง |
| | | | | น้ำหนุน | * | * | * | * | * | |
| Ny.1B | เมือง | นครนายก | บางปะกง | 8.81 | 4.76 | 4.61 | 4.68 | 4.67 | 4.26 | ลดลง |
| | | | | 246.90 | 20.80 | 16.30 | 18.40 | 18.10 | 8.20 | |
| Ny.3 | บ้านนา | นครนายก | บางปะกง | 6.26 | 3.68 | 3.67 | 3.65 | 3.64 | 3.67 | เพิ่มขึ้น |
| | | | | 80.10 | * | * | * | * | * | |
| Ny.4 | เมือง | ปราจีนบุรี | บางปะกง | 3.34 | 0.38 | 0.37 | 0.37 | 0.39 | 0.38 | ลดลง |
| | | | | 185.00 | * | * | * | * | * | |
| Ny.7 | เมือง | นครนายก | บางปะกง | 6.56 | 4.64 | 4.39 | 4.52 | 4.40 | 4.37 | ลดลง |
| | | | | * | * | * | * | * | * | |
| Kgt.1 | เมือง | ปราจีนบุรี | ปราจีนบุรี | 4.13 | -0.23 | -0.05 | 0.20 | 0.26 | 0.34 | เพิ่มขึ้น |
| | | | | 774.00 | * | * | * | * | * | |
| Kgt.3 | กบินทร์ บุรี | ปราจีนบุรี | ปราจีนบุรี | 8.79 | 0.93 | 0.92 | 0.92 | 0.98 | 0.98 | ทรงตัว |
| | | | | 519.00 | 24.90 | 24.60 | 24.60 | 26.40 | 26.40 | |
| Kgt.6 | ศรีมหา โพธิ์ | ปราจีนบุรี | ปราจีนบุรี | 7.10 | 0.41 | 0.56 | 0.68 | 0.82 | 0.89 | เพิ่มขึ้น |
| | | | | - | * | * | * | * | * | |
| Kgt.9 | เขา ฉกรรจ์ | สระแก้ว | ปราจีนบุรี | 10.00 | 3.77 | 3.77 | 3.77 | 3.76 | 3.77 | เพิ่มขึ้น |
| | | | | 483.30 | 7.60 | 7.60 | 7.60 | 7.20 | 7.60 | |
| Kgt.10 | เมือง | สระแก้ว | ปราจีนบุรี | 11.00 | 5.66 | 5.66 | 5.66 | 5.66 | 5.66 | ทรงตัว |
| | | | | 300.00 | 9.80 | 9.80 | 9.80 | 9.80 | 9.80 | |
| Kgt.13A | กบินทร์ บุรี | ปราจีนบุรี | ปราจีนบุรี | 16.17 | 7.24 | 7.24 | 7.26 | 7.26 | 7.25 | ลดลง |
| | | | | 448.90 | 12.80 | 12.80 | 13.20 | 13.20 | 13.00 | |
| Kgt.14 | นาดี | ปราจีนบุรี | ปราจีนบุรี | 7.06 | 0.87 | 0.86 | 0.88 | 0.90 | 0.89 | ลดลง |
| | | | | 370.50 | * | * | * | * | * | |

หมายเหตุ* ไม่ได้รับข้อมูล

4) สรุป

- สถานการณ์น้ำในลุ่มน้ำบางปะกง อยู่ในภาวะปกติ และระดับน้ำในลำน้ำส่วนใหญ่มีแนวโน้มลดลง
- สถานการณ์น้ำในลุ่มน้ำปราจีนบุรี อยู่ในภาวะปกติ และระดับน้ำในลำน้ำส่วนใหญ่มีแนวโน้มเพิ่มขึ้น

รายงานสถานการณ์น้ำลุ่มน้ำทะเลสาบสงขลา

วันที่ 20 เมษายน 2565

1. สภาพภูมิอากาศ

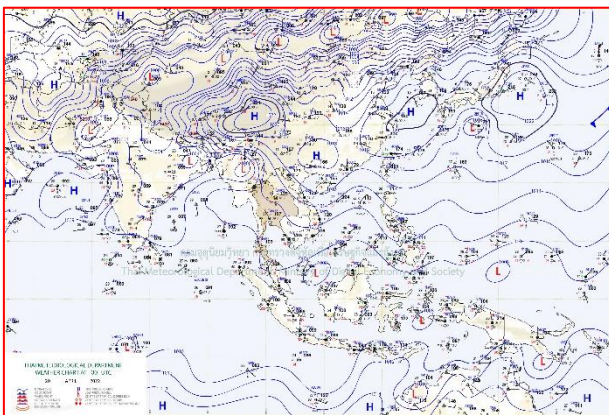
ลักษณะอากาศทั่วไป (ที่มา: กรมอุตุนิยมวิทยา)

พยากรณ์อากาศ 24 ชั่วโมงข้างหน้า บริเวณความกดอากาศสูงหรือมวลอากาศเย็นกำลังปานกลางที่ปกคลุมประเทศไทยตอนบนเริ่มมีกำลังอ่อนลง ในขณะที่ลมใต้และลมตะวันออกเฉียงใต้ยังคงพัดปกคลุมบริเวณดังกล่าว ทำให้บริเวณประเทศไทยตอนบนมีอากาศร้อนในตอนกลางวัน กับมีฝนฟ้าคะนองและลมกระโชกแรงบางพื้นที่ โดยเฉพาะภาคเหนือ และภาคกลางด้านตะวันตก จึงขอให้ประชาชนระวังอันตรายจากฝนฟ้าคะนอง ลมกระโชกแรง โดยหลีกเลี่ยงการอยู่ในที่โล่งแจ้ง ใต้ต้นไม้ใหญ่ ใกล้สิ่งปลูกสร้างและป้ายโฆษณาที่ไม่แข็งแรง และเพิ่มความระมัดระวังในการสัญจรผ่านบริเวณที่มีฝนฟ้าคะนองซึ่งอาจเกิดอันตรายจากลมกระโชกแรงได้ เกษตรกรควรเตรียมการป้องกันและระวังความเสียหายที่จะเกิดต่อผลผลิตทางการเกษตรไว้ด้วย สำหรับลมตะวันออกเฉียงใต้ที่พัดปกคลุมภาคใต้มีกำลังปานกลาง ทำให้ภาคใต้มีฝนตกหนักบางแห่ง


สภาพอากาศภาคใต้ (ฝั่งตะวันออก) มีฝนฟ้าคะนองร้อยละ 60 ของพื้นที่ และมีฝนตกหนักบางแห่ง บริเวณจังหวัดสุราษฎร์ธานี นครศรีธรรมราช พัทลุง และสงขลา อุณหภูมิต่ำสุด 24-26 องศาเซลเซียส อุณหภูมิสูงสุด 32-35 องศาเซลเซียส ลมตะวันออกเฉียงใต้ ความเร็ว 15-30 กม./ชม. ทะเลมีคลื่นสูงประมาณ 1 เมตร บริเวณที่มีฝนฟ้าคะนองคลื่นสูงมากกว่า 1 เมตร

ผลคาดการณ์ปริมาณน้ำฝนล่วงหน้า 1-7 วัน ภาคใต้ (ฝั่งตะวันออก)

ในช่วงวันที่ 19 - 21 เม.ย. 65 ฝนฟ้าคะนองร้อยละ 40-60 ของพื้นที่ และมีฝนตกหนักบางแห่ง ลมตะวันออกเฉียงใต้ ความเร็ว 15-30 กม./ชม. ทะเลมีคลื่นสูงประมาณ 1 เมตร บริเวณที่มีฝนฟ้าคะนองคลื่นสูงมากกว่า 1 เมตร ส่วนในช่วงวันที่ 22 - 25 เม.ย. 65 ฝนฟ้าคะนองร้อยละ 20-30 ของพื้นที่ ลมตะวันออกเฉียงใต้ ความเร็ว 15-30 กม./ชม. ทะเลมีคลื่นสูงประมาณ 1 เมตร บริเวณที่มีฝนฟ้าคะนองคลื่นสูงมากกว่า 1 เมตร อุณหภูมิต่ำสุด 22-27 องศาเซลเซียส อุณหภูมิสูงสุด 27-36 องศาเซลเซียส



แผนที่อากาศ วันที่ 20 เม.ย. 2565 เวลา 07.00 น.

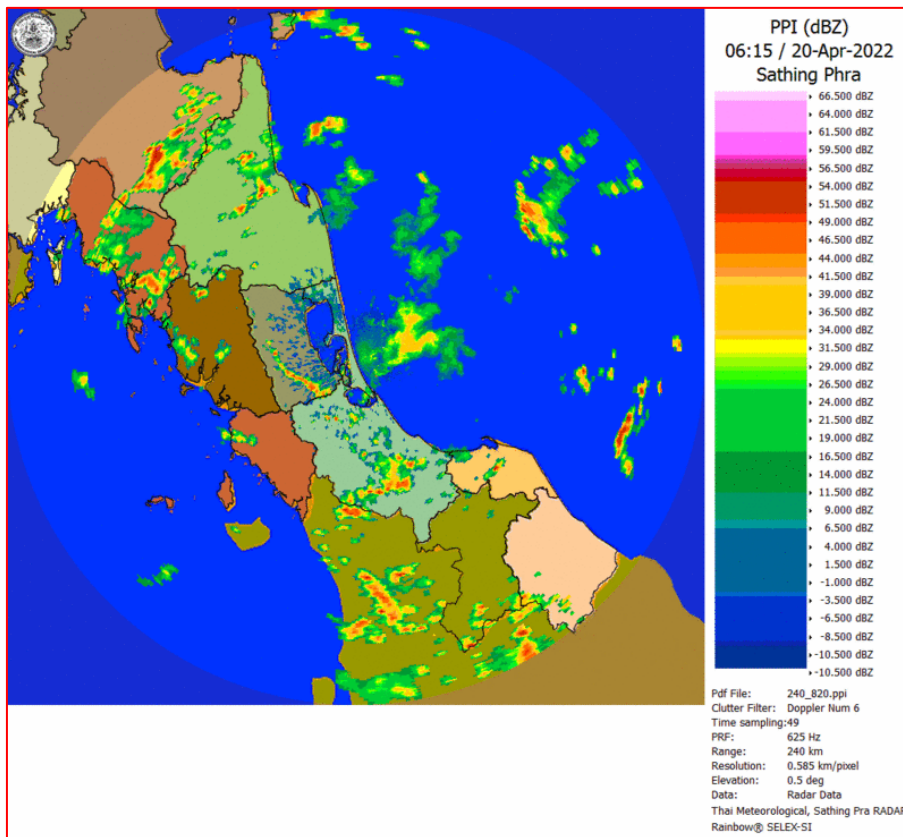


ภาพถ่ายจากดาวเทียม วันที่ 20 เม.ย. 2565

สถานการณ์ฝน

จากข้อมูลสถานการณ์ฝนในพื้นที่ลุ่มน้ำทะเลสาบสงขลา ภาคใต้ (ฝั่งตะวันออก) ของวันที่ 19 เมษายน 2565 จากกรมทรัพยากรน้ำ กรมอุตุนิยมวิทยา กรมชลประทาน และสถาบันสารสนเทศทรัพยากรน้ำ (องค์การมหาชน) พบว่า มีฝนตกในพื้นที่ลุ่มน้ำทะเลสาบสงขลา ข้อมูลสถานการณ์ฝนในพื้นที่ลุ่มน้ำทะเลสาบสงขลา ณ วันที่ 19 เมษายน 2565 เวลา 07.00 น.

| ลุ่มน้ำ | จังหวัด* | ปริมาณฝน 24 ชม.(มม.) |
|--|---------------|-------------------------|
| ทะเลสาบ | นครศรีธรรมราช | ไม่มีฝน |
| สงขลา | พัทลุง สกษ. | 21.7 |
| | สงขลา | 40.1 |
| หมายเหตุ “ - ” คือ ยังไม่ได้รับรายงาน, *จังหวัดมีพื้นที่ลุ่มน้ำมากกว่าร้อยละ 50 ขึ้นไป | | |

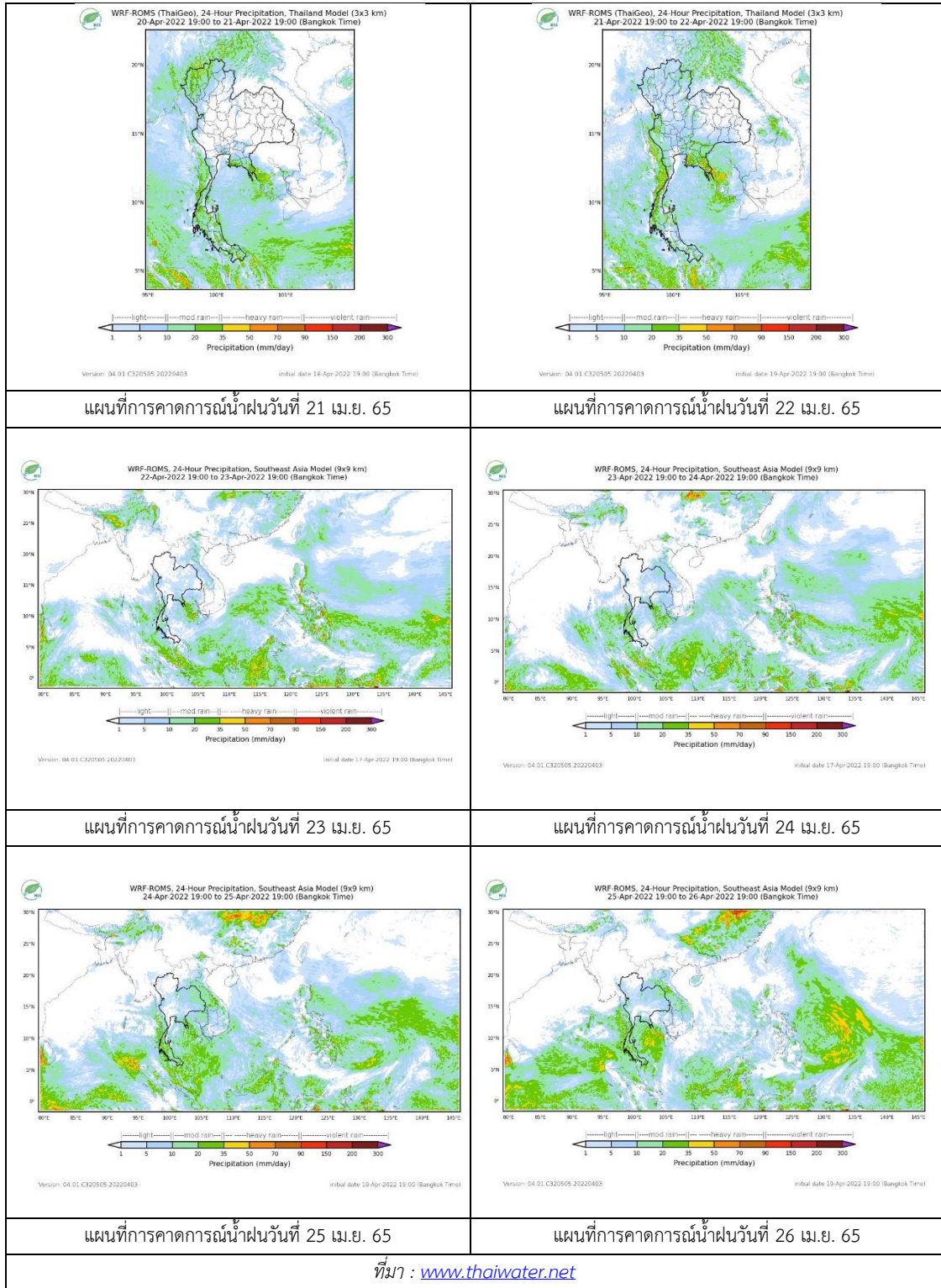


ภาพเรดาร์ตรวจอากาศ “สathingพระ”

ณ วันที่ 20 เมษายน 2565 เวลา 13.15 น.

(ที่มา : กรมอุตุนิยมวิทยา <https://weather.tmd.go.th/phs.php>)

สถานการณ์น้ำฝน (แผนภาพคาดการณ์ฝนล่วงหน้าความละเอียดสูง WRF-ROMS Model)



2. ข้อมูลปริมาณน้ำในลำน้ำ

สถานการณ์น้ำท่า (16 – 20 เม.ย. 2565 ที่มา: กรมชลประทาน)

| สถานี | ลุ่มน้ำ | อำเภอ | จังหวัด | ระดับน้ำ-ม. | เสาร์ | อาทิตย์ | จันทร์ | อังคาร | พุธ | แนวโน้ม (เพิ่ม/ลด) |
|--------|--------------|-----------------|---------|--|-------------|-------------|-------------|-------------|-------------|-----------------------|
| | | | | ปริมาณน้ำ- ลบ.ม./วิ. (ระดับเตือนภัย) | 16 เม.ย. | 17 เม.ย. | 18 เม.ย. | 19 เม.ย. | 20 เม.ย. | |
| X.170 | ทะเลสาบสงขลา | ศรีนครินทร์ | พัทลุง | 25.20 | 20.96 | 20.91 | 20.89 | 20.93 | 21.03 | เพิ่มขึ้น |
| | | | | 290.00 | 12.60 | 10.85 | 10.15 | 11.55 | 15.20 | |
| X.265 | ทะเลสาบสงขลา | เมือง | พัทลุง | 8.00 | 6.53 | 6.59 | 6.54 | 7.05 | 7.05 | ทรงตัว |
| | | | | - | - | - | - | - | - | |
| X.44 | ทะเลสาบสงขลา | หาดใหญ่ | สงขลา | 7.40 | 1.22 | 1.56 | 1.49 | 1.46 | 1.28 | ลดลง |
| | | | | 534.00 | 48.80 | 62.40 | 59.60 | 58.40 | 51.20 | |
| X.90 | ทะเลสาบสงขลา | คลองหอย โข่ง | สงขลา | 9.53 | 3.01 | 3.20 | 2.92 | 2.80 | 2.62 | ลดลง |
| | | | | 908.00 | 41.45 | 50.00 | 37.40 | 32.00 | 24.80 | |
| X.173A | ทะเลสาบสงขลา | สะเดา | สงขลา | 16.13 | 11.93 | 12.14 | 12.09 | 11.95 | 11.32 | ลดลง |
| | | | | 259.00 | 34.45 | 37.60 | 36.85 | 34.75 | 25.30 | |
| X.174 | ทะเลสาบสงขลา | หาดใหญ่ | สงขลา | 8.88 | 4.58 | 4.58 | 4.52 | 4.48 | 4.54 | เพิ่มขึ้น |
| | | | | 210.60 | 3.80 | 3.80 | 3.20 | 2.80 | 3.40 | |



สถานีคลองอู่ตะเภาตอนล่าง - ต.หาดใหญ่ อ.หาดใหญ่ จ.สงขลา
(ลุ่มน้ำทะเลสาบสงขลา)

(หมายเหตุ ที่มา : <http://mekhala.dwr.go.th/cctv/>)

3. สรุป

สถานการณ์น้ำในลุ่มน้ำทะเลสาบสงขลาประจำวันที่ 20 เมษายน 2565

สถานการณ์น้ำในลำน้ำโดยทั่วไปอยู่ในภาวะปกติ ระดับน้ำในลำน้ำส่วนใหญ่มีแนวโน้มเพิ่มขึ้น ทรงตัว และลดลง