# รายงานการเฝ้าระวังติดตามสถานการณ์น้ำและความช่วยเหลือ
# ศูนย์ปฏิบัติการทรัพยากรธรรมชาติและสิ่งแวดล้อม (ด้านทรัพยากรน้ำ)
# กระทรวงทรัพยากรธรรมชาติและสิ่งแวดล้อม


**ศูนย์ป้องกันวิกฤติน้ำ กรมทรัพยากรน้ำ**

โทรศัพท์ ๐ ๒๒๗๑ ๖๐๐๐ ต่อ ๖๔๔๕ โทรสาร ๐ ๒๒๙๘ ๖๖๒๙ www.dwr.go.th IDLine: mekhalawoc Email: mekhala@dwr.mail.go.th

**ศูนย์เทคโนโลยีสารสนเทศทรัพยากรน้ำบาดาล กรมทรัพยากรน้ำบาดาล**

โทรศัพท์ ๐ ๒๖๖๖ ๗๐๙๐ โทรสาร ๐ ๒๖๖๖ ๗๑๐๐ www.dgr.go.th Email: itcenter@dgr.mail.go.th

**สำนักงานนโยบายและแผนทรัพยากรธรรมชาติและสิ่งแวดล้อม**

โทรศัพท์ ๐ ๒๒๖๕๖๕๐๐ www.onep.go.th Email: webmaster@onep.go.th

**กรมทรัพยากรธรณี**

โทรศัพท์ ๐ ๒๖๒๑๙๕๐๐ www.dmr.go.th Email: webmaster@dmr.mail.go.th


รายงานฉบับที่ ๓๙๑/๒๕๖๕ เวลา ๐๘.๐๐ น. วันที่ ๑๕ กรกฎาคม ๒๕๖๕

**เรียน รมว.ทส. เลขานุการ รมว.ทส. ที่ปรึกษา รมว.ทส. ปกท.ทส. รอง ปกท.ทส. อทน. อทบ. และหน่วยงานที่เกี่ยวข้อง**

**๑. สภาวะอากาศ เวลา ๐๖.๐๐ น.** (กรมอุตุนิยมวิทยา)

พยากรณ์อากาศ ๒๔ ชั่วโมงข้างหน้า มรสุมตะวันตกเฉียงใต้กำลังแรงที่พัดปกคลุมทะเลอันดามัน ประเทศไทย และอ่าวไทยมีกำลังอ่อนลง ในขณะที่ร่องมรสุมพาดผ่านภาคเหนือ เข้าสู่หย่อมความกดอากาศต่ำที่ปกคลุมบริเวณภาคตะวันออกเฉียงเหนือ ลักษณะเช่นนี้ทำให้ประเทศไทยยังคงมีฝนตกหนักบางแห่งบริเวณภาคเหนือ ภาคตะวันออกเฉียงเหนือ ภาคกลาง ภาคตะวันออก และภาคใต้ฝั่งตะวันตก ขอให้ประชาชนที่อาศัยอยู่ในบริเวณดังกล่าว โดยเฉพาะบริเวณที่ลาดเชิงเขาใกล้ทางน้ำไหลผ่านและพื้นที่ลุ่ม ระวังอันตรายจากฝนตกหนักและฝนที่ตกสะสมซึ่งอาจทำให้เกิดน้ำท่วมฉับพลันและน้ำป่าไหลหลากในระยะนี้ไว้ด้วย

สำหรับคลื่นลมบริเวณทะเลอันดามันและอ่าวไทยตอนบนเริ่มมีกำลังอ่อนลง โดยบริเวณทะเลอันดามันและอ่าวไทยตอนบนมีคลื่นสูงประมาณ ๒ เมตร บริเวณที่มีฝนฟ้าคะนองคลื่นสูงมากกว่า ๒ เมตร ส่วนอ่าวไทยตอนล่างทะเลมีคลื่นสูง ๑-๒ เมตร ห่างฝั่งคลื่นสูงมากกว่า ๒ เมตร ขอให้ชาวเรือในบริเวณดังกล่าวเดินเรือด้วยความระมัดระวังและหลีกเลี่ยงการเดินเรือบริเวณที่มีฝนฟ้าคะนอง

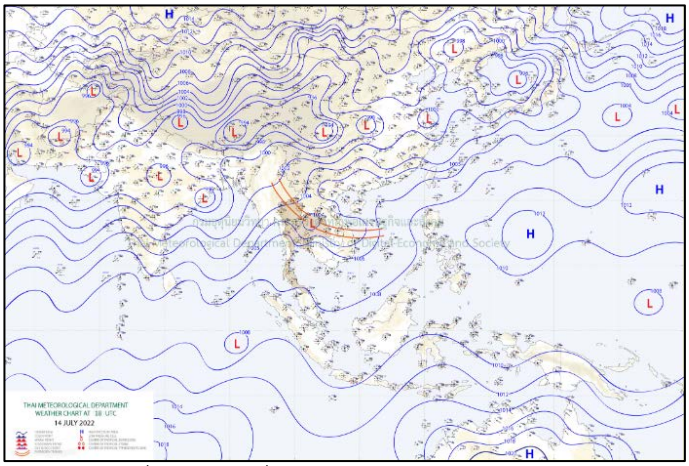

แผนที่อากาศ วันที่ ๑๕ ก.ค. ๒๕๖๕ เวลา ๐๑.๐๐ น.




ภาพถ่ายดาวเทียม วันที่ ๑๕ ก.ค. ๒๕๖๕ เวลา ๐๘.๐๐ น.

## ๒. ปริมาณฝนสะสม ณ เวลา ๐๗.๐๐น.(เมื่อวาน) - ๐๗.๐๐ น.(วันนี้) (กรมอุตุนิยมวิทยา)

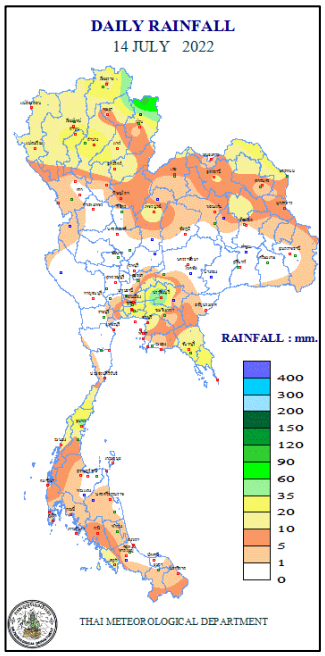


| จุดตรวจวัด | ปริมาณฝน (มม.) |
|---|---|
| จ.น่าน (ทุ่งช้าง) | ๙๘.๖ |
| จ.อุทัยธานี | ๗๓.๒ |
| จ.ปราจีนบุรี | ๖๕.๐ |
| จ.ชุมพร | ๔๑.๓ |
| จ.ลำปาง | ๓๖.๖ |
| จ.นครพนม (สกษ.) | ๓๔.๖ |
| จ.ลำพูน | ๓๓.๐ |

## ๓. ปริมาณฝนสะสมของพื้นที่ลาดเชิงเขา ๑๒ ชม. ที่ผ่านมา (กรมทรัพยากรน้ำ)

| รหัสสถานี | จุดตรวจวัด | ปริมาณฝน (มม./๑๒ ชม.) |
|---|---|---|
| STN๑๐๔๓ | บ้านในแจะ ต.ปากทรง อ.พะโต๊ะ จ.ชุมพร | ๓๓๓.๕ |
| STN๑๒๐๐ | บ้านทุ่งตอน ต.วังเงิน อ.แม่ทะ จ.ลำปาง | ๑๓๕.๐ |
| STN๑๖๖๖ | บ้านมะม่วง ต.นนทรีย์ อ.บ่อไร่ จ.ตราด | ๘๑.๕ |
| STN๐๐๓๖ | บ้านปางต้นฆ้อง ต.มะลิกา อ.แม่อาย จ.เชียงใหม่ | ๗๔.๐ |
| STN๐๓๔๕ | บ้านแม่จอก ต.แม่ป้าก อ.วังชิ้น จ.แพร่ | ๖๕.๕ |
| STN๑๑๙๔ | บ้านดง ต.บ้านแลง อ.เมืองลำปาง จ.ลำปาง | ๖๔.๐ |
| STN๐๐๕๕ | บ้านวังยายมุก ต.คลองพลู อ.เขาคิชฌกูฏ จ.จันทบุรี | ๖๓.๕ |
| STN๐๓๗๔ | บ้านหนองปลา ต.พระธาตุ อ.เชียงกลาง จ.น่าน | ๖๓.๐ |
| STN๑๑๔๙ | บ้านน้ำจวง ต.บ่อภาค อ.ชาติตระการ จ.พิษณุโลก | ๖๓.๐ |
| STN๑๖๖๕ | บ้านคลองใหญ่ ต.จันทเขลม อ.เขาคิชฌกูฏ จ.จันทบุรี | ๖๒.๐ |

## ๔. ค่าความชื้นในดิน (กรมทรัพยากรน้ำ/คณะกรรมาธิการแม่น้ำโขง)

| ภูมิภาค | ความชื้นในดิน [-] ๑ มิ.ย. ๖๕ | ความชื้นในดิน [-] ๓๐ มิ.ย. ๖๕ | แนวโน้ม |
|---|---|---|---|
| เหนือ | ๒๐-๔๐ | ๐-๒๐ | ลดลง |
| กลาง | ๒๐-๔๐ | ๔๐-๖๐ | เพิ่มขึ้น |
| ตะวันออกเฉียงเหนือ | ๒๐-๔๐ | ๔๐-๖๐ | เพิ่มขึ้น |
| ตะวันออก | ๔๐-๖๐ | ๔๐-๖๐ | ทรงตัว |
| ตะวันตก | ๒๐-๔๐ | ๒๐-๔๐ | ทรงตัว |
| ใต้ | ๖๐-๘๐ | ๖๐-๘๐ | ทรงตัว |

หมายเหตุ : ความชื้นในดิน ๐ หมายถึง ดินที่แห้งสนิท และ ๑๐๐ หมายถึง ดินที่อิ่มน้ำ

## ๕. เรดาร์ตรวจอากาศ ณ วันที่ ๑๕ กรกฎาคม ๒๕๖๕ (กรมอุตุนิยมวิทยา)

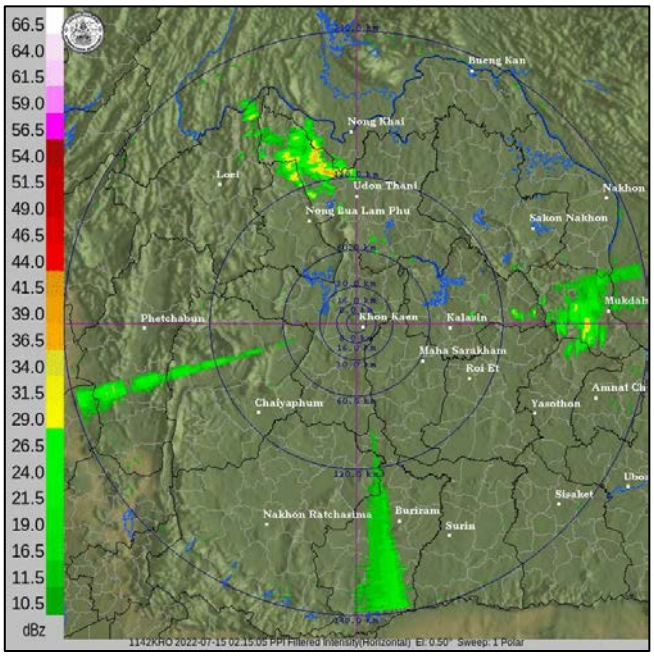


สถานีขอนแก่น เวลา ๐๙.๑๕ น.

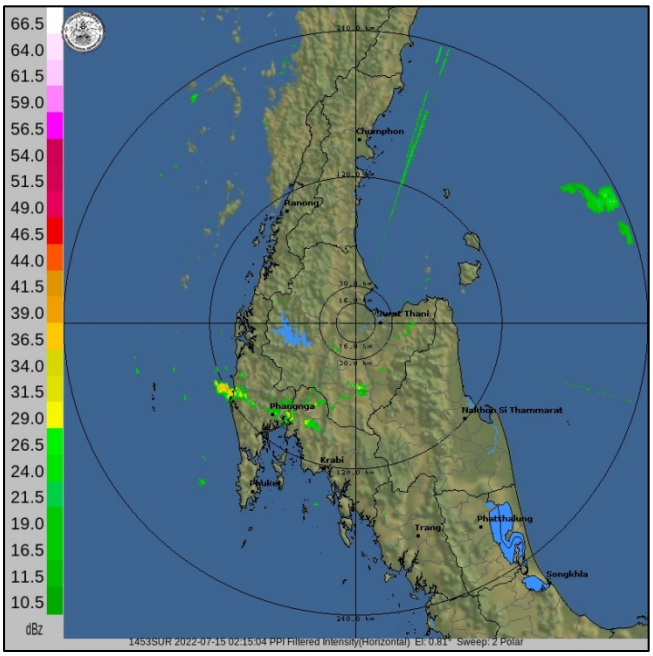


สถานีสุราษฎร์ธานี เวลา ๐๙.๑๕ น.

จากเรดาร์ตรวจอากาศพบว่ามีกลุ่มเมฆฝนกระจายทั่วทุกภาคของประเทศไทย

## ๖. แผนภาพคาดการณ์ฝนล่วงหน้า ๓ วัน (สถาบันสารสนเทศทรัพยากรน้ำ (องค์การมหาชน))

| | | |
|---|---|---|
| 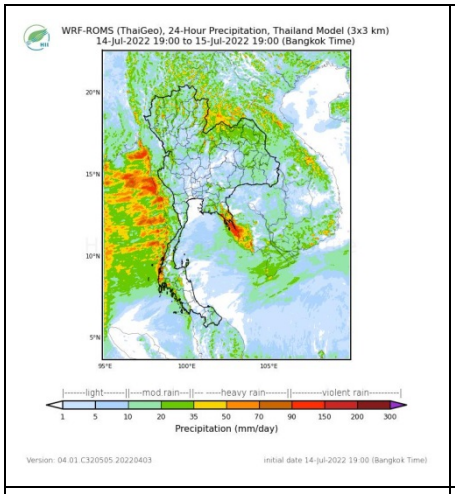  | 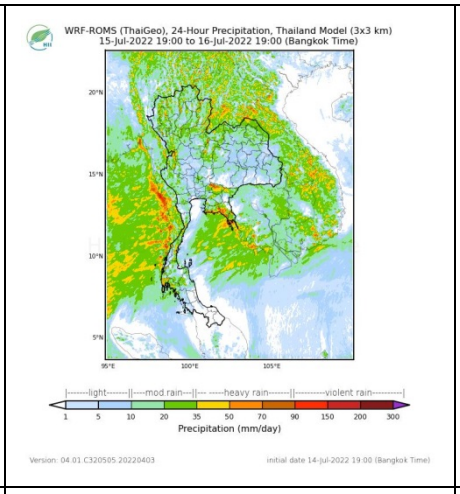  | 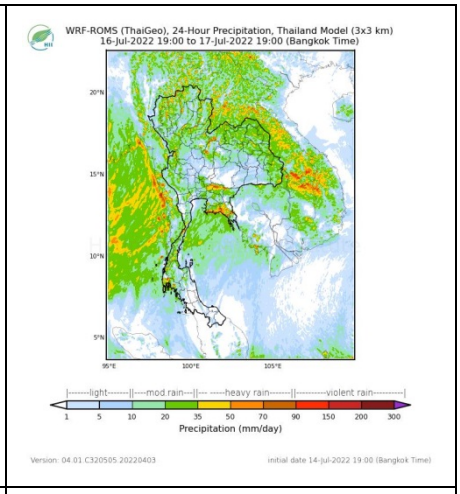  |
| ๑๕ กรกฎาคม ๒๕๖๕ | ๑๖ กรกฎาคม ๒๕๖๕ | ๑๗ กรกฎาคม ๒๕๖๕ |

## ๗. สถานการณ์น้ำในแหล่งเก็บกักน้ำ ณ วันที่ ๑๔ กรกฎาคม ๒๕๖๕ (กรมชลประทาน กรมทรัพยากรน้ำ และสทนช.)

๗.๑ ปริมาตรน้ำในอ่างฯ ๓๘,๑๖๔ ล้าน ลบ.ม. คิดเป็นร้อยละ ๕๔ (ปริมาตรน้ำใช้การได้ ๑๔,๖๒๑ ล้าน ลบ.ม. คิดเป็นร้อยละ ๓๑) ปริมาตรน้ำในอ่างฯ เทียบกับปี ๒๕๖๔ (๓๑,๓๐๔ ล้าน ลบ.ม. คิดเป็นร้อยละ ๔๔) มากกว่าปี ๒๕๖๔ จำนวน ๖,๘๖๐ ล้าน ลบ.ม. ปริมาณน้ำไหลลงอ่างฯ จำนวน ๒๖๕.๘๗ ลบ.ม. ปริมาณน้ำระบาย จำนวน ๑๐๐.๒๘ ล้าน ลบ.ม. สามารถรับน้ำได้อีก ๓๒,๗๖๓ ล้าน ลบ.ม.

| อ่างเก็บน้ำ | ความจุที่ รนก. (ล้าน ลบ.ม.) | ปริมาตรน้ำในอ่าง | | ปริมาตรน้ำใช้การได้ | | ปริมาตรน้ำไหลลงอ่าง | | ปริมาตรน้ำระบาย | | ปริมาตรน้ำรับได้อีก (ล้าน ม.$^{๓}$) (ความจุที่ รนก.-ปริมาตรน้ำปัจจุบัน) |
|---|---|---|---|---|---|---|---|---|---|---|
| | | ปริมาตร (ล้าน ม.$^{๓}$) | % น้ำเก็บกัก | ปริมาตร (ล้าน ม.$^{๓}$) | % น้ำใช้การ | วันนี้ (ล้าน ม.$^{๓}$) | เมื่อวาน (ล้าน ม.$^{๓}$) | วันนี้ (ล้าน ม.$^{๓}$) | เมื่อวาน (ล้าน ม.$^{๓}$) | |
| ๑.ภูมิพล | ๑๓,๔๖๒ | ๕,๕๑๑ | ๔๑ | ๑,๗๑๑ | ๑๘ | ๑๔.๘๘ | ๑๕.๙๑ | ๑๓.๐๐ | ๑๙.๐๐ | ๗,๙๕๑ |
| ๒.สิริกิติ์ | ๙,๕๑๐ | ๓,๖๗๔ | ๓๙ | ๘๒๔ | ๑๒ | ๒๗.๖๓ | ๑๘.๐๔ | ๑๒.๐๑ | ๑๖.๐๐ | ๕,๘๓๖ |
| ๓.จุฬาภรณ์ | ๑๖๔ | ๗๐ | ๔๓ | ๓๓ | ๒๖ | ๐.๐๗ | ๐.๑๒ | ๐.๕๓ | ๑.๕๔ | ๙๔ |

| | | | | | | | | | | |
|---|---|---|---|---|---|---|---|---|---|---|
| ๔.อุบลรัตน์ | ๒,๔๓๑ | ๘๓๙ | ๓๕ | ๒๕๘ | ๑๔ | ๒๕.๖๕ | ๖.๑๔ | ๕.๐๑ | ๕.๐๒ | ๑,๕๙๒ |
| ๕.ลำปาว | ๑,๙๘๐ | ๗๙๖ | ๔๐ | ๖๙๖ | ๓๗ | ๑๔.๖๖ | ๑๔.๘๔ | ๓.๔๘ | ๓.๖๙ | ๑,๑๘๔ |
| ๖.สิรินธร | ๑,๙๖๖ | ๑,๑๐๒ | ๕๖ | ๒๗๑ | ๒๔ | ๓๔.๗๑ | ๐.๖๙ | ๐.๐๐ | ๐.๐๐ | ๘๖๔ |
| ๗.ป่าสักชลสิทธิ์ | ๙๖๐ | ๑๗๓ | ๑๘ | ๑๗๐ | ๑๘ | ๖.๙๓ | ๘.๔๒ | ๓.๙๐ | ๔.๓๔ | ๗๘๗ |
| ๘.ศรีนครินทร์ | ๑๗,๗๔๕ | ๑๓,๘๔๙ | ๗๘ | ๓,๕๘๔ | ๔๘ | ๑๑.๑๗ | ๑๐.๓๐ | ๒๐.๐๐ | ๒๓.๗๘ | ๓,๘๙๖ |
| ๙.วชิราลงกรณ์ | ๘,๘๖๐ | ๔,๖๔๙ | ๕๒ | ๑,๖๓๗ | ๒๘ | ๔๔.๔๔ | ๓๑.๓๓ | ๑๔.๙๗ | ๑๕.๐๒ | ๔,๒๑๑ |
| ๑๐.ขุนด่านปราการชล | ๒๒๔ | ๔๙ | ๒๒ | ๔๔ | ๒๐ | ๐.๖๘ | ๑.๑๔ | ๐.๒๒ | ๐.๑๐ | ๑๗๕ |
| ๑๑.รัชชประภา | ๕,๖๓๙ | ๓,๓๐๒ | ๕๙ | ๑,๙๕๑ | ๔๕ | ๔๙.๙๒ | ๖๔.๗๑ | ๐.๑๐ | ๓.๗๔ | ๒,๓๓๗ |
| ๑๒.บางลาง | ๑,๔๕๔ | ๑,๐๒๑ | ๗๐ | ๗๔๕ | ๖๓ | ๕.๓๑ | ๖.๘๘ | ๑๑.๙๕ | ๑๒.๑๙ | ๔๓๓ |

๗.๒ อ่างเก็บน้ำขนาดกลาง ๔๑๒ แห่ง มีปริมาณน้ำ ๓,๐๘๔ ล้าน ลบ.ม. (๖๐%) ปริมาณน้ำใช้การ ๒,๖๙๐ ล้าน ลบ.ม. (๕๖%)

๗.๓ แหล่งน้ำในพื้นที่นอกเขตชลประทาน ๑๐๒,๐๙๙ แห่ง มีปริมาณน้ำรวม ๔,๘๖๙ ล้าน ลบ.ม. (๕๗%)

๗.๔ อ่างเก็บน้ำขนาดกลางนอกเขตชลประทาน ๖๕ แห่ง ภายใต้การดูแลของกรมทรัพยากรน้ำปริมาณน้ำปัจจุบัน ๑๓๗ ล้าน ลบ.ม. (๕๙%)

| ภูมิภาค | จำนวน (แห่ง) | ปริมาณรวม (ล้าน ลบ.ม.) | ปริมาณน้ำ (ล้าน ลบ.ม.) | | | | | | | |
|---|---|---|---|---|---|---|---|---|---|---|
| | | | เดือน | | | | | | ปัจจุบัน | |
| | | | ม.ค. ๒๕๖๕ | ก.พ. ๒๕๖๕ | มี.ค. ๒๕๖๕ | เม.ย. ๒๕๖๕ | พ.ค. ๒๕๖๕ | มิ.ย. ๒๕๖๕ | ๗ ก.ค. ๒๕๖๕ | ร้อยละ |
| เหนือ | ๑๗,๒๔๙ | ๑,๑๐๓ | ๗๙๓.๗๘ | ๗๑๒.๐๖ | ๖๗๓.๕๑ | ๕๙๒.๑๖ | ๕๔๔.๐๒ | ๖๐๙.๖๙ | ๕๘๖.๒๔ | ๖๐ |
| ตะวันออกเฉียงเหนือ | ๕๔,๕๔๗ | ๓,๕๖๔ | ๓,๔๒๐.๐๓ | ๒,๙๗๒.๔๒ | ๒,๗๘๑.๙๙ | ๒,๖๐๑.๘๑ | ๒,๔๗๕.๐๕ | ๒,๘๐๙.๗๔ | ๒,๕๐๘.๙๐ | ๕๖ |
| กลาง | ๑๖,๓๖๗ | ๑,๑๓๗ | ๑,๓๙๙.๙๐ | ๑,๒๑๓.๑๔ | ๑,๑๕๒.๑๗ | ๑,๐๘๒.๔๑ | ๙๖๗.๓๘ | ๙๔๐.๔๕ | ๘๔๘.๔๓ | ๔๗ |
| ตะวันออก | ๗,๘๐๔ | ๖๓๕ | ๙๑๗.๓๔ | ๗๗๔.๒๓ | ๗๔๐.๓๙ | ๖๙๐.๓๒ | ๖๑๐.๑๕ | ๕๘๘.๐๙ | ๕๔๘.๘๐ | ๕๒ |
| ตะวันตก | ๒,๕๐๖ | ๗๑๑ | ๑๗๘.๐๘ | ๑๖๐.๘๒ | ๑๕๙.๑๕ | ๑๕๓.๗๒ | ๑๔๐.๕๘ | ๑๓๖.๓๔ | ๑๒๗.๘๑ | ๖๓ |
| ใต้ | ๓,๖๒๖ | ๑,๓๑๙ | ๒๙๕.๒๓ | ๒๘๓.๓๖ | ๓๐๕.๓๘ | ๓๐๗.๓๘ | ๒๗๘.๖๖ | ๒๖๖.๕๐ | ๒๔๘.๓๗ | ๗๑ |
| **รวม** | **๑๐๒,๐๙๙.๐๐** | **๘,๔๗๐** | **๗,๐๐๔.๓๖** | **๖,๑๑๖.๐๔** | **๕,๘๑๒.๕๙** | **๕,๔๒๗.๘๐** | **๕,๐๑๕.๘๓** | **๕,๓๕๐.๘๐** | **๔,๘๖๘.๕๕** | **๕๗** |

## ๘. สถานการณ์น้ำในประเทศ ณ วันที่ ๑๒ - ๑๕ กรกฎาคม ๒๕๖๕ (กรมชลประทาน)

| สถานี | แม่น้ำ | อำเภอ | จังหวัด | ระดับตลิ่ง (ม. รทก.) | ระดับน้ำ (ม.รทก.) | | | | แนวโน้ม | เปรียบเทียบระดับตลิ่ง |
|---|---|---|---|---|---|---|---|---|---|---|
| | | | | | อังคาร ๑๒ ก.ค. | พุธ ๑๓ ก.ค. | พฤหัสบดี ๑๔ ก.ค. | ศุกร์ ๑๕ ก.ค. | | |
| P.๑ | ปิง | เมือง | เชียงใหม่ | ๓.๗๐ | ๑.๕๑ | ๑.๔๕ | ๑.๓๓ | ๑.๕๑ | เพิ่มขึ้น | - ๒.๑๙ |
| W.๑C | วัง | เมือง | ลำปาง | ๕.๒๐ | -๐.๓๓ | -๐.๔๐ | -๐.๓๗ | ๐.๒๙ | เพิ่มขึ้น | - ๔.๙๑ |
| Y.๑๖ | ยม | บางระกำ | พิษณุโลก | ๗.๓๐ | ๓.๐๓ | ๓.๐๕ | ๓.๑๘ | ๔.๓๙ | เพิ่มขึ้น | - ๒.๙๑ |
| N.๗A | น่าน | เมือง | พิจิตร | ๙.๘๗ | ๒.๐๕ | ๒.๓๔ | ๒.๗๓ | ๓.๒๖ | เพิ่มขึ้น | - ๖.๖๑ |
| C.๒ | เจ้าพระยา | เมือง | นครสวรรค์ | ๒๖.๒๐ | ๑๗.๙๗ | ๑๘.๒๙ | ๑๘.๔๙ | ๑๘.๘๑ | เพิ่มขึ้น | - ๗.๓๙ |
| C.๑๓ | เจ้าพระยา | สรรพยา | ชัยนาท | ๑๖.๓๔ | ๕.๓๑ | ๕.๓๑ | ๕.๓๑ | ๕.๕๖ | เพิ่มขึ้น | - ๑๐.๗๘ |
| M.๖A | มูล | สตึก | บุรีรัมย์ | ๗.๙๕ | ๑.๐๑ | ๑.๔๓ | ๓.๑๒ | ๓.๔๒ | เพิ่มขึ้น | - ๔.๕๓ |
| M.๑๙๑ | ลำตะคอง | เมือง | นครราชสีมา | ๓.๕๐ | ๑.๗๕ | ๑.๘๐ | ๑.๗๒ | ๑.๗๗ | เพิ่มขึ้น | - ๑.๗๓ |
| M.๗ | มูล | เมือง | อุบลราชธานี | ๗.๐๐ | ๒.๔๗ | ๒.๘๖ | ๓.๒๑ | *** | เพิ่มขึ้น | *** |
| M.๖๙ | ลำเซบก | ตระการพืชผล | อุบลราชธานี | ๗.๓๐ | ๔.๑๐ | ๔.๑๙ | ๔.๒๕ | ๔.๒๙ | เพิ่มขึ้น | - ๓.๐๑ |
| X.๖๔ | คลองท่าแซะ | ท่าแซะ | ชุมพร | ๑๗.๑๓ | ๑๓.๐๖ | ๑๓.๙๐ | ๑๒.๗๕ | ๑๒.๖๗ | ลดลง | - ๔.๔๖ |
| X.๑๔๙ | คลองกลาย | นบพิตำ | นครศรีธรรมราช | ๓๓.๙๖ | ๒๗.๙๗ | ๒๘.๐๓ | ๒๗.๙๒ | ๒๗.๙๒ | ทรงตัว | - ๖.๐๔ |
| X.๒๗๔ | แม่น้ำโก-ลก | แว้ง | นราธิวาส | ๒๔.๑๘ | ๑๘.๖๔ | ๑๘.๖๓ | ๑๘.๖๓ | *** | ทรงตัว | *** |
| X.๓๗A | แม่น้ำตาปี | พระแสง | สุราษฎร์ธานี | ๑๑.๗๐ | ๘.๕๘ | ๘.๖๐ | ๘.๘๔ | ๘.๘๔ | ทรงตัว | - ๒.๘๖ |

*** ยังไม่ได้รับรายงาน

## ๙. สถานการณ์น้ำในพื้นที่ลุ่มน้ำโขง ณ วันที่ ๑๕ กรกฎาคม ๒๕๖๕ (คณะกรรมาธิการแม่น้ำโขง)

| สถานี | ระดับอ้างอิง (ม.รทก.) | ระดับตลิ่ง (ม.) | ระดับน้ำ (ม.) | | | | | เปรียบเทียบระดับตลิ่ง (ม.) | ผลต่างของระดับน้ำ (ม.) | | แนวโน้ม |
|---|---|---|---|---|---|---|---|---|---|---|---|
| | | | ๑๑ ก.ค. | ๑๒ ก.ค. | ๑๓ ก.ค. | ๑๔ ก.ค. | ๑๕ ก.ค. | | ๓ วันย้อนหลัง | ๕ วันย้อนหลัง | |
| อ.เชียงแสน จ.เชียงราย | ๓๕๗.๑๑๐ | ๑๒.๘๐ | ๔.๖๒ | ๔.๗๘ | ๔.๗๐ | ๔.๕๗ | ๔.๔๔ | -๘.๓๖ | -๐.๒๖ | -๐.๑๘ | ลดลง |
| อ.เชียงคาน จ.เลย | ๑๙๔.๑๑๘ | ๑๖.๐๐ | ๘.๔๑ | ๘.๖๙ | ๘.๘๔ | ๙.๒๘ | ๙.๖๙ | -๖.๓๑ | ๐.๘๕ | ๑.๒๘ | เพิ่มขึ้น |
| อ.เมือง จ.หนองคาย | ๑๕๓.๖๔๘ | ๑๒.๒๐ | ๔.๙๗ | ๕.๓๘ | ๕.๗๐ | ๖.๐๙ | ๖.๕๘ | -๕.๖๒ | ๐.๘๘ | ๑.๖๑ | ลดลง |
| อ.เมือง จ.นครพนม | ๑๓๒.๖๘๐ | ๑๒.๐๐ | ๕.๙๔ | ๖.๐๗ | ๖.๑๒ | ๖.๐๒ | ๕.๙๙ | -๖.๐๑ | -๐.๑๓ | ๐.๐๕ | ลดลง |
| อ.เมือง จ.มุกดาหาร | ๑๒๔.๒๑๙ | ๑๒.๕๐ | ๕.๕๔ | ๕.๘๗ | ๖.๐๔ | ๖.๑๓ | ๖.๐๖ | -๖.๔๔ | ๐.๐๒ | ๐.๕๒ | ลดลง |
| อ.โขงเจียม จ.อุบลราชธานี | ๘๙.๐๓๐ | ๑๔.๕๐ | ๖.๒๙ | ๖.๗๓ | ๖.๘๖ | ๗.๑๕ | ๗.๕๔ | -๖.๙๖ | ๐.๖๘ | ๑.๒๕ | เพิ่มขึ้น |

***ไม่มีสถานการณ์

## ๑๐. สถานการณ์เตือนภัย Early Warning ณ วันที่ ๑๕ กรกฎาคม ๒๕๖๕ (กรมทรัพยากรน้ำ)

| การแจ้งเตือน | สถานี | การแจ้งเตือน | ช่วงเวลา |
|---|---|---|---|
| เตือนสีแดง (อพยพ) | - | - | - |
| เตือนสีเหลือง (เตือนภัย) | บ้านน้ำสอด ตำบลและ อำเภอทุ่งช้าง จังหวัดน่าน<br>บ้านปางแก ตำบลทุ่งช้าง อำเภอทุ่งช้าง จังหวัดน่าน<br>บ้านทุ่งตอน ตำบลวังเงิน อำเภอแม่ทะ จังหวัดลำปาง | ปริมาณฝนสะสม ๑๒ ชั่วโมง ๑๐๘.๐ มิลลิเมตร<br>ปริมาณฝนสะสม ๑๒ ชั่วโมง ๙๗.๕ มิลลิเมตร<br>ปริมาณฝนสะสม ๑๒ ชั่วโมง ๑๓๘.๕ มิลลิเมตร | ๑๔ ก.ค. ๖๕/๑๙.๑๖ น.<br>๑๔ ก.ค. ๖๕/๒๑.๓๔ น.<br>๑๕ ก.ค. ๖๕/๐๖.๓๕ น. |
| เตือนสีเขียว (เฝ้าระวัง) | บ้านทุ่งกล้วย ตำบลบ้านเอื้อม อำเภอเมือง จังหวัดลำปาง<br>บ้านสลี ตำบลทุ่งช้าง อำเภอทุ่งช้าง จังหวัดน่าน<br>บ้านหนองปลา ตำบลพระธาตุ อำเภอเชียงกลาง จังหวัดน่าน | ปริมาณฝนสะสม ๑๒ ชั่วโมง ๘๔.๕ มิลลิเมตร<br>ปริมาณฝนสะสม ๑๒ ชั่วโมง ๘๒.๕ มิลลิเมตร<br>ปริมาณฝนสะสม ๑๒ ชั่วโมง ๘๓.๐ มิลลิเมตร | ๑๔ ก.ค. ๖๕/๑๖.๐๗ น.<br>๑๔ ก.ค. ๖๕/๒๒.๓๒ น.<br>๑๔ ก.ค. ๖๕/๒๒.๔๐ น. |

***สำนักงานทรัพยากรน้ำภาคที่เกี่ยวข้องได้ดำเนินการแจ้งอาสาสมัครและเครือข่าย รวมถึงหน่วยงานที่เกี่ยวข้องในพื้นที่เสี่ยงภัยแล้ว

## ๑๑. พื้นที่ติดตามและเฝ้าระวังสถานการณ์ธรณีพิบัติภัย ณ วันที่ ๑๕ กรกฎาคม ๒๕๖๕ (กรมทรัพยากรธรณี)

เนื่องจากในพื้นที่เสี่ยงภัยดินถล่มมีฝนตกหนักต่อเนื่อง ประกอบกับมีพื้นที่คาดการณ์ปริมาณน้ำฝนที่อาจก่อให้เกิดดินถล่มล่วงหน้า โดยเฉพาะในบริเวณภาคเหนือ จังหวัดเชียงราย เชียงใหม่ แม่ฮ่องสอน ตาก พะเยา น่าน อุตรดิตถ์ พิษณุโลก เพชรบูรณ์ ภาคตะวันออก จังหวัดระยอง จันทบุรี ตราด ภาคกลาง จังหวัดกาญจนบุรีภาคตะวันออกเฉียงเหนือ จังหวัดเลย ชัยภูมิ นครราชสีมา ศรีสะเกษ อุบลราชธานี และภาคใต้ จังหวัดชุมพร สุราษฎร์ธานีระนอง และพังงา ศูนย์ปฏิบัติการธรณีพิบัติภัยจึงได้ทำการเฝ้าระวังและติดตามสถานการณ์ธรณีพิบัติภัยดินถล่มและ

น้ำป่าไหลหลากเป็นพิเศษ และจะทำการแจ้งอาสาสมัครเครือข่ายในพื้นที่เสี่ยงภัยต่อไป

## ๑๒. เหตุการณ์วิกฤตน้ำปัจจุบัน ณ วันที่ ๑๕ กรกฎาคม ๒๕๖๕ [เวลา ๑๕.๐๐ น.(เมื่อวาน) – ๐๘.๐๐ น. (วันนี้)]

ไม่มีสถานการณ์

## ๑๓. สถานการณ์ภาวะน้ำท่วม และสถานการณ์ฝนแล้ง/ฝนทิ้งช่วง ณ วันที่ ๑๓ กรกฎาคม ๒๕๖๕ (ปภ.)

**สถานการณ์สาธารณภัย**

สถานการณ์จากมรสุมตะวันตกเฉียงใต้กำลังแรงพัดปกคลุมทะเลอันดามัน ประเทศไทย และอ่าวไทยประกอบกับร่องมรสุมจะเลื่อนลงมาพาดผ่านภาคเหนือ ภาคตะวันออกเฉียงเหนือตอนบน เข้าสู่หย่อมความกดอากาศต่ำกำลังแรงบริเวณทะเลจีนใต้ตอนบน ทำให้ประเทศไทยจะมีฝนเพิ่มขึ้น โดยมีฝนตกหนักถึงหนักมากบางแห่งบริเวณภาคเหนือ ภาคตะวันออกเฉียงเหนือ ภาคกลาง ภาคตะวันออก และภาคใต้ระหว่างวันที่ ๙ - ๑๕ ก.ค. ๒๕๖๕ ส่งผลให้มีสถานการณ์ในพื้นที่ ดังนี้

อุทกภัย ปัจจุบันมีสถานการณ์ในพื้นที่ ๑๑ จ. (ลำปาง พิษณุโลก เพชรบูรณ์ สุรินทร์ ขอนแก่น ชัยภูมิ นครราชสีมา บุรีรัมย์ มุกดาหาร จันทบุรี ระนอง) ๒๐ อ. ๔๒ ต. ๑๑๕ ม. บ้านเรือนประชาชนได้รับผลกระทบ ๕๖ หลัง ไม่มีผู้บาดเจ็บและเสียชีวิต ๑ ราย ดังนี้

| จังหวัด | วันเกิดเหตุ | ผลกระทบ | | | รายชื่ออำเภอ | ความเสียหาย | | | สถานการณ์ปัจจุบัน |
|---|---|---|---|---|---|---|---|---|---|
| | | อำเภอ | ตำบล | หมู่บ้าน | | หลัง | เสียชีวิต | บาดเจ็บ | |
| ภาคเหนือ รวม ๓ จังหวัด ๘ อ. ๒๒ ต. ๘๑ ม. ประชาชนได้รับผลกระทบ ๔๒ ครัวเรือน | | | | | | | | | |
| ๑.ลำปาง | ๑๔ ก.ค.๖๕ | ๑ | ๒ | ๙ | เมืองฯ | - | - | - | ปัจจุบันสถานการณ์คลี่คลายแล้ว |
| ๒.พิษณุโลก | ๑๐,๑๔ ก.ค.๖๕ | ๒ | ๙ | ๔๔ | ชาติตระการ นครไทย | - | - | - | ปัจจุบันสถานการณ์คลี่คลายแล้ว |
| ๓.เพชรบูรณ์ | ๑๒,๑๓,๑๔ ก.ค.๖๕ | ๕ | ๑๑ | ๒๘ | หล่มเก่า เมืองฯ หล่มสัก หนองไผ่ ชนแดน | - | - | - | ปัจจุบันสถานการณ์ระดับน้ำทรงตัวอยู่ระหว่างเฝ้าระวังและติดตามสถานการณ์ |
| ภาคตะวันออกเฉียงเหนือ รวม ๖ จังหวัด ๙ อ. ๑๖ ต. ๒๗ ม. ประชาชนได้รับผลกระทบ ๑๔ ครัวเรือน มีผู้เสียชีวิต ๑ ราย | | | | | | | | | |
| ๔.สุรินทร์ | ๑๔ ก.ค.๖๕ | ๑ | ๑ | ๒ | ปราสาท | - | - | - | ปัจจุบันสถานการณ์คลี่คลายแล้ว |
| ๕.ขอนแก่น | ๙,๑๓ ก.ค. ๖๕ | ๒ | ๒ | ๒ | เมืองฯ ชุมแพ | - | - | - | ปัจจุบันสถานการณ์คลี่คลายแล้ว |
| ๖.ชัยภูมิ | ๑๑,๑๓ ก.ค.๖๕ | ๒ | ๒ | ๒ | เมืองฯ แก้งคร้อ | - | - | - | ปัจจุบันสถานการณ์คลี่คลายแล้ว |
| ๗.นครราชสีมา | ๙,๑๓ ก.ค. ๖๕ | ๒ | ๘ | ๑๑ | บัวใหญ่ พิมาย | ๙ | ๑ | - | ปัจจุบันสถานการณ์คลี่คลายแล้ว |
| ๘.บุรีรัมย์ | ๑๑ ก.ค.๖๕ | ๑ | ๒ | ๙ | บ้านด่าน | ๔ | - | - | ปัจจุบันสถานการณ์คลี่คลายแล้ว |
| ๙.มุกดาหาร | ๑๓ ก.ค.๖๕ | ๑ | ๑ | ๑ | หว้านใหญ่ | ๑ | - | - | ปัจจุบันสถานการณ์คลี่คลายแล้ว |
| ภาคตะวันออก รวม ๑ จังหวัด ๒ อ. ๒ ต. ๒ ม. บ้านเรือนประชาชนได้รับความเสียหาย - หลัง | | | | | | | | | |
| ๑๐.จันทบุรี | ๙ ก.ค.๖๕ | ๑ | ๒ | ๒ | แก่งหางแมว | - | - | - | ปัจจุบันสถานการณ์คลี่คลายแล้ว |
| ภาคใต้รวม ๑ จังหวัด ๒ อ. ๒ ต. ๕ ม. บ้านเรือนประชาชนได้รับความเสียหาย - หลัง | | | | | | | | | |
| ๑๑.ระนอง | ๑๐ ก.ค.๖๕ | ๒ | ๒ | ๕ | ละอุ่น กระบุรี | - | - | - | ปัจจุบันสถานการณ์คลี่คลายแล้ว |

**๑๔. การคาดหมายลักษณะอากาศ ๗ วันข้างหน้า** (ระหว่างวันที่ ๑๔ – ๒๐ กรกฎาคม ๒๕๖๕)

วันที่ ๑๔ ก.ค. ๖๕ ร่องมรสุมกำลังแรงพาดผ่านภาคเหนือ เข้าสู่หย่อมความกดอากาศต่ำที่ปกคลุมบริเวณภาคตะวันออกเฉียงเหนือของประเทศไทย ประกอบกับมรสุมตะวันตกเฉียงใต้ที่พัดปกคลุมทะเลอันดามัน ประเทศไทย และอ่าวไทยมีกำลังแรง ทำให้ประเทศไทยมีฝนตกหนักบางแห่งบริเวณภาคเหนือ ภาคตะวันออกเฉียงเหนือ ภาคกลาง ภาคตะวันออก และภาคใต้ฝั่งตะวันตก สำหรับคลื่นลมบริเวณทะเลอันดามันและอ่าวไทยตอนบนมีกำลังแรง โดยมีคลื่นสูง ๒-๓ เมตร บริเวณที่มีฝนฟ้าคะนองมีคลื่นสูงมากกว่า ๓ เมตร ส่วนอ่าวไทยตอนล่างทะเลมีคลื่นสูงประมาณ ๒ เมตร ห่างฝั่งคลื่นสูง ๒-๓ เมตร ส่วนในช่วงวันที่ ๑๕ – ๑๗ ก.ค. ๖๕ มรสุมตะวันตกเฉียงใต้ที่พัดปกคลุมทะเลอันดามัน ประเทศไทย และอ่าวไทยเริ่มมีกำลังอ่อนลง ในขณะที่ร่องมรสุมจะเลื่อนขึ้นไปพาดผ่านบริเวณประเทศเมียนมา ประเทศลาวตอนบน และประเทศเวียดนามตอนบน ทำให้ประเทศไทยมีฝนลดลงแต่ยังคงมีฝนตกหนักบางแห่งบริเวณภาคตะวันออกและภาคใต้ฝั่งตะวันตก สำหรับคลื่นลมบริเวณทะเลอันดามันจะมีกำลังปานกลาง โดยบริเวณทะเลอันดามันตอนบนมีคลื่นสูงประมาณ ๒ เมตร บริเวณที่มีฝนฟ้าคะนองมีคลื่นสูงมากกว่า ๒ เมตร บริเวณทะเลอันดามันตอนล่างและอ่าวไทยมีคลื่นสูง ๑-๒ เมตร บริเวณที่มีฝนฟ้าคะนองมีคลื่นสูงประมาณ ๒ เมตร หลังจากนั้นในช่วงวันที่ ๑๘ – ๒๐ ก.ค. ๖๕ มรสุมตะวันตกเฉียงใต้ที่พัดปกคลุมทะเลอันดามัน ประเทศไทย และอ่าวไทย มีกำลังอ่อนลงอีก ทำให้ประเทศไทยมีฝนน้อย สำหรับคลื่นลมบริเวณทะเลอันดามันมีคลื่นสูง ๑-๒ เมตร บริเวณที่มีฝนฟ้าคะนองมีคลื่นสูงประมาณ ๒ เมตร

## ๑๕. ความช่วยเหลือภัยแล้งสะสมของกรมทรัพยากรน้ำ

ความช่วยเหลือในพื้นที่ประสบปัญหาภัยแล้ง ตั้งแต่วันที่ ๑ ตุลาคม ๒๕๖๔ – ๑๑ กรกฎาคม ๒๕๖๕

| หน่วยงาน | จังหวัด | ปริมาณการสูบน้ำ (ลบ.ม.) | ปริมาณการแจกจ่ายน้ำสะอาด (ลิตร) | น้ำดื่มบรรจุขวด (ขวด) | ประโยชน์ที่ได้รับ | | |
|---|---|---|---|---|---|---|---|
| | | | | | อุปโภค-บริโภค | | พื้นที่เกษตร |
| | | | | | ครัวเรือน | ประชากร | (ไร่) |
| ภาค ๑ | ลำปาง | ๓๙๓,๐๐๐ | ๒,๑๘๖,๗๔๗ | ๗,๙๔๐ | ๑๖๗,๖๗๘ | ๔๔๗,๘๕๒ | ๒,๑๐๐ |
| | ลำพูน | ๓๓๑,๐๐๐ | - | - | - | - | ๑,๐๐๐ |
| | เชียงใหม่ | - | ๑๖๐,๖๑๔ | ๖๐๐ | ๒๑,๒๐๑ | ๘๗,๖๗๕ | - |
| | แม่ฮ่องสอน | - | ๑๕๗,๖๐๒ | - | ๙,๒๔๘ | ๖๐,๙๘๖ | - |
| | เชียงราย | ๑๖๕,๐๐๐ | ๔๖๗,๙๔๗ | ๙๖๐ | ๕๗,๖๗๑ | ๑๗๙,๒๗๗ | - |
| | กำแพงเพชร | - | ๑๕๖,๒๔๗ | - | ๔๔,๑๒๕ | ๑๗๙,๓๑๐ | - |
| ภาค ๒ | นครสวรรค์ | ๑,๗๖๙,๐๔๐ | ๓๖,๐๐๐ | - | ๑,๔๗๔ | ๑,๖๐๐ | ๑,๙๐๐ |
| | เพชรบูรณ์ | ๒๑๗,๐๘๐ | - | - | ๔๗๗ | - | ๘๐๐ |
| | สระบุรี | - | ๙๖,๐๐๐ | - | - | ๓๐๐ | - |
| ภาค ๓ | อุดรธานี | ๓,๔๔๔,๖๐๐ | ๑๒๐,๐๐๐ | - | ๕,๔๖๕ | ๑๗,๕๙๙ | ๑,๒๗๐ |
| | เลย | ๔๘,๐๐๐ | - | - | ๔๔๕ | ๑,๓๗๗ | ๒,๐๐๐ |
| | สกลนคร | ๑,๐๖๗,๐๐๐ | - | - | ๑๓๕ | ๑๓๕ | ๖,๕๐๐ |
| ภาค ๔ | ขอนแก่น | ๑,๔๖๙,๘๘๐ | - | - | ๒,๕๔๓ | ๙,๖๗๓ | - |
| | มหาสารคาม | ๔๗๖,๑๘๐ | - | - | ๑,๗๒๐ | ๕,๕๕๙ | - |
| ภาค ๕ | นครราชสีมา | ๑,๒๐๓,๐๐๐ | - | - | ๔,๒๒๖ | ๑๕,๘๔๑ | ๔,๘๐๐ |
| | บุรีรัมภ์ | ๓๐๐,๐๐๐ | - | - | ๑,๐๓๕ | ๔,๐๙๕ | - |
| ภาค ๖ | ปราจีนบุรี | ๑,๘๐๘,๐๐๐ | - | - | ๒,๐๕๐ | ๖,๒๕๐ | ๑,๕๘๐ |
| | จันทบุรี | ๓,๓๕๘,๘๐๐ | - | - | ๓,๒๘๗ | ๗,๗๑๖ | ๕,๑๒๒ |
| | ระยอง | ๗๗,๖๐๐ | - | - | ๒๖๙ | ๕๒๘ | ๕๘๐ |
| | สระแก้ว | ๖๒๗,๒๐๐ | - | - | ๑๖,๙๑๐ | ๕๐,๐๐๐ | - |
| ภาค ๗ | กาญจนบุรี | ๑๒,๙๖๐ | - | - | ๑๐ | ๓๐ | ๕๐๐ |
| | ราชบุรี | ๖๘,๐๔๐ | - | - | ๙๐ | ๑๖๘ | - |
| ภาค ๘ | นครศรีธรรมราช | ๔๒๔,๔๔๐ | - | - | ๑,๑๑๕ | ๓,๓๕๔ | ๘,๕๕๐ |
| | ยะลา | ๒๒๘,๔๒๐ | - | - | ๖๕๐ | ๒,๕๐๐ | ๑,๕๐๐ |
| ภาค ๙ | น่าน | - | ๓๖,๕๕๐ | - | - | ๙๕ | - |
| | อุตรดิตถ์ | ๑๖๓,๑๒๐ | ๓๒๔,๓๐๐ | ๑,๐๐๘ | ๓,๕๐๖ | ๑๐,๓๓๓ | - |
| | พิษณุโลก | ๑๗๓,๗๖๐ | - | ๗,๐๖๐ | ๙๖ | ๒,๑๕๐ | - |
| | สุโขทัย | ๖๐,๐๐๐ | - | ๖๒๐ | ๒๐๐ | ๕๗๐ | ๒,๐๐๐ |
| | พิจิตร | ๔๔,๘๘๐ | - | - | ๗๐ | ๓๕๐ | - |
| | แพร่ | ๓,๔๕๖,๖๔๐ | - | - | ๑,๑๖๐ | ๓,๑๑๐ | ๗,๕๐๐ |
| ภาค ๑๐ | สุราษฎร์ธานี | ๑,๓๐๘,๘๐๐ | ๔๖๘,๐๐๐ | - | ๑๕๐ | ๖๘๘ | ๓,๑๐๐ |
| ภาค ๑๑ | อำนาจเจริญ | ๑๘๘,๙๐๐ | - | - | ๓,๔๐๑ | ๙,๐๑๑ | ๘๓ |
| | ยโสธร | ๓๔,๓๒๐ | - | - | ๕๒๓ | ๑,๗๐๐ | ๒๐ |
| | อุบลราชธานี | ๕๑,๒๐๐ | - | - | ๘๖๑ | ๓,๔๐๐ | ๒๐ |
| | **๓๔ จังหวัด** | **๒๒,๙๗๐,๘๖๐** | **๔,๒๑๐,๐๐๗** | **๑๘,๑๘๘** | **๓๕๑,๗๙๑** | **๑,๑๑๓,๒๓๒** | **๕๐,๙๒๕** |

จึงเรียนมาเพื่อโปรดทราบ

**นายภาดล ถาวรกฤชรัตน์**
**อธิบดีกรมทรัพยากรน้ำ**
ประธานคณะทำงานศูนย์ปฏิบัติการ
ทรัพยากรธรรมชาติและสิ่งแวดล้อม (ด้านทรัพยากรน้ำ)