



รายงานสถานการณ์น้ำรายวัน

เสนอโดย

ศูนย์เมขลา

ศูนย์ป้องกันวิกฤติน้ำ

กรมทรัพยากรน้ำ

ประจำวันที่ ๘ สิงหาคม ๒๕๖๕

โทร. ๐๒-๒๗๑๖๐๐๐ ต่อ ๖๔๔๕

Line ID : mekhalawoc

สารบัญ

- ๑) สรุปสถานการณ์น้ำ
- ๒) รายงานสถานการณ์พื้นที่เสี่ยงอุทกภัยน้ำหลากในเขตพื้นที่ลาด
เชิงเขา
- ๓) ปริมาณฝนสะสมปี พ.ศ. ๒๕๖๔ และ ๒๕๖๕ เทียบค่าเฉลี่ย ๓๐ ปี
- ๔) สถานการณ์น้ำในอ่างเก็บน้ำขนาดใหญ่ และขนาดกลาง
- ๕) รายงานแหล่งน้ำขนาดเล็ก
- ๖) รายงานสถานการณ์น้ำรายลุ่มน้ำ



สรุปสถานการณ์น้ำ





รายงานการเฝ้าระวังติดตามสถานการณ์น้ำ ๒๔ ชั่วโมง

ศูนย์ปฏิบัติการ กระทรวงทรัพยากรธรรมชาติและสิ่งแวดล้อม

โทรศัพท์ ๐ ๒๒๗๑ ๖๐๐๐ ต่อ ๖๔๔๕ โทรสาร ๐ ๒๒๗๘ ๖๖๒๙ <http://www.dwr.go.th>


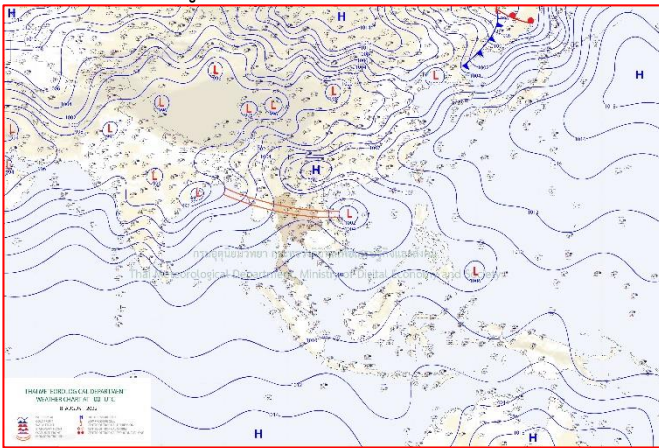
รายงานการเฝ้าระวังติดตามสถานการณ์น้ำประจำวันที ๘ สิงหาคม ๒๕๖๕

เรียน รว.ทส. เลขานุการ รว.ทส. ที่ปรึกษา รว.ทส. ปกท.ทส. รอง ปกท.ทส. อทน. อทบ. และหน่วยงานที่เกี่ยวข้อง

๑. สภาพอากาศ เวลา ๑๒.๐๐ น. (กรมอุตุนิยมวิทยา)

พยากรณ์อากาศ ๒๔ ชั่วโมงข้างหน้า ประเทศไทยมีฝนตกหนักถึงหนักมากบางแห่งในภาคเหนือ ภาคตะวันออกเฉียงเหนือ ภาคกลาง รวมทั้งกรุงเทพมหานครและปริมณฑล ภาคตะวันออก และภาคใต้ฝั่งตะวันตก

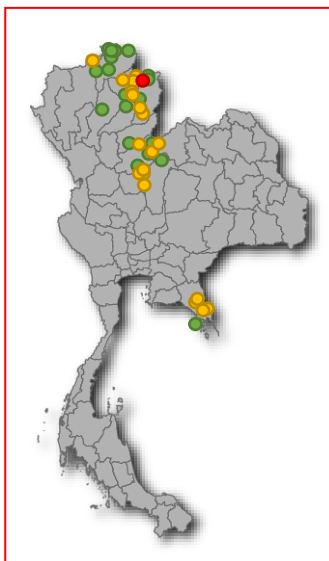
สำหรับคลื่นลมบริเวณทะเลอันดามันตอนบนและอ่าวไทยตอนบนมีกำลังค่อนข้างแรง โดยทะเลอันดามันตอนบนมีคลื่นสูง ๒-๓ เมตร บริเวณที่มีฝนฟ้าคะนองคลื่นสูงมากกว่า ๓ เมตร ส่วนอ่าวไทยตอนบนมีคลื่นสูงประมาณ ๒ เมตร บริเวณที่มีฝนฟ้าคะนองคลื่นสูงมากกว่า ๒ เมตร



๒๔แผนที่อากาศ วันที่ ๘ ส.ค. ๒๕๖๕ เวลา ๐๗.๐๐ น

ภาพถ่ายดาวเทียม วันที่ ๒ ส.ค. ๒๕๖๕ เวลา ๑๒.๐๐ น.

๒. สถานการณ์เตือนภัย Early Warning ณ วันที่ ๘ สิงหาคม ๒๕๖๕ เวลา ๐๗.๐๐ น. (กรมทรัพยากรน้ำ)



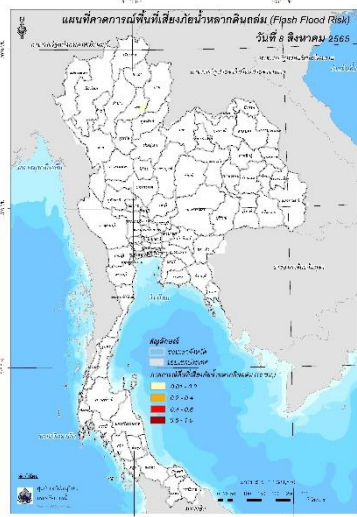
เตือนภัยทั้งหมด	140
หมู่บ้าน	140
เฝ้าระวัง	76
หมู่บ้าน	76
เตรียมพร้อม	63
หมู่บ้าน	63
อพยพ	1
หมู่บ้าน	1

สถานการณ์เตือนภัยรายจังหวัด		
จังหวัด	ระดับการเตือนภัย	จำนวนหมู่บ้าน
จันทบุรี	เฝ้าระวัง	2
	เตรียมพร้อม	13
เชียงราย	เฝ้าระวัง	24
เชียงใหม่	เตรียมพร้อม	6
ตลาด	เฝ้าระวัง	3
	เตรียมพร้อม	3
น่าน	เฝ้าระวัง	11
	เตรียมพร้อม	19
	อพยพ	1
พะเยา	เฝ้าระวัง	4
	เตรียมพร้อม	1
พิษณุโลก	เฝ้าระวัง	15
	เตรียมพร้อม	18
เพชรบูรณ์	เฝ้าระวัง	3
	เตรียมพร้อม	2
แพร่	เฝ้าระวัง	4
ลำปาง	เฝ้าระวัง	4
เลย	เฝ้าระวัง	4
	เตรียมพร้อม	1
อุดรดิตถ์	เฝ้าระวัง	2

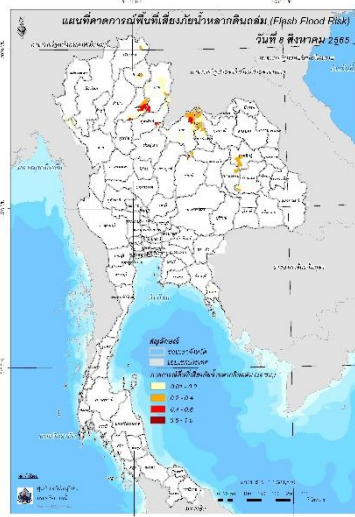
๓. การคาดการณ์พื้นที่เสี่ยงภัยน้ำหลากดินถล่ม ณ วันที่ ๗ สิงหาคม ๒๕๖๕ (กรมทรัพยากรน้ำ)

- การคาดการณ์พื้นที่เสี่ยงภัยน้ำหลากดินถล่มจากข้อมูล MRCFFGS วันที่ 7 สิงหาคม 2565 ในอีก 12 ชม. 24 ชม. และ 36 ชม. พบพื้นที่เสี่ยงบริเวณจังหวัดอุดรดิตถ์ (อ.ท่าปลา น้ำป่าต ลับแล) จ.แพร่ (อ.เมือง ร้องกวาง สูงเม่น วังซัน) จ.น่าน (อ.แม่จริม นาน้อย เวียงสา นาหมื่น) จ.พะเยา (อ.จุน ปง) จ.ชัยภูมิ(อ.คอนสาร) จ.ขอนแก่น (อ.ชุมแพ ภูพานาน) จ.อุดรธานี (อ.น้ำโสม นาขุง) จ.เลย (อ.เมือง เชียงคาน ปากชม ภูกระดึง)

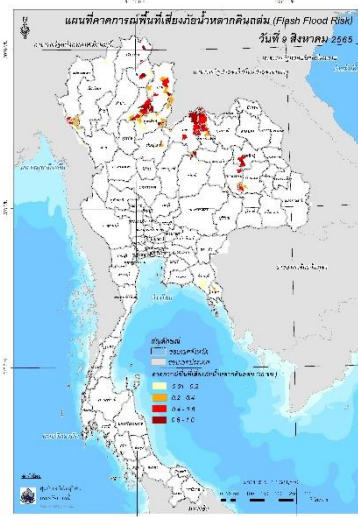
แผนที่แสดงการคาดการณ์พื้นที่เสี่ยงภัยน้ำหลากดินถล่ม วันที่ 7 สิงหาคม 2565



วันที่ 8 ส.ค. 2565 (03:00 น.)



วันที่ 8 ส.ค. 2565 (15:00 น.)



วันที่ 9 ส.ค. 2565 (03:00 น.)

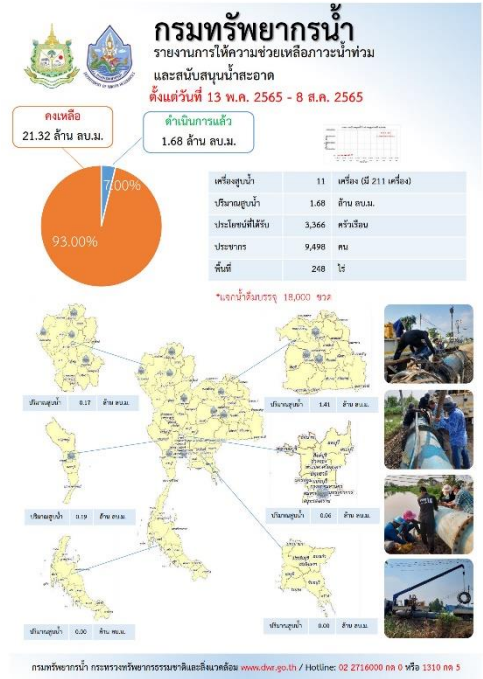
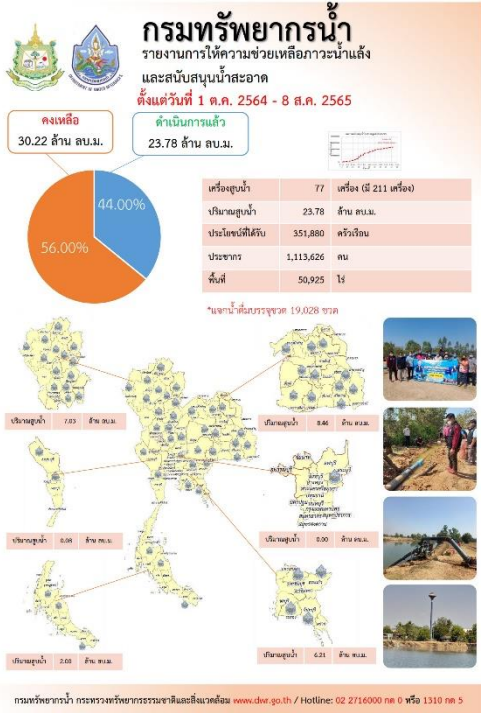
คำแนะนำ: ข้อมูลดังกล่าวเป็นการคาดการณ์พื้นที่เสี่ยงภัยน้ำหลาก โดยอาศัยข้อมูลปริมาณฝนจากดาวเทียม ดังนั้นรายงานฉบับนี้ควรใช้งานควบคู่ไปกับการตรวจวัดปริมาณฝนจริงภาคสนาม และข้อมูลจากเรดาร์เพื่อประกอบการตัดสินใจ

๔. สถานการณ์ภาวะน้ำท่วม และสถานการณ์ฝนแล้ง/ฝนทิ้งช่วง ณ วันที่ ๔ สิงหาคม ๒๕๖๕ (ปก.)

รองมรสุมพาดผ่านบริเวณภาคเหนือตอนบน และภาคตะวันออกเฉียงเหนือตอนบนเข้าสู่หย่อมความกดอากาศต่ำบริเวณสาธารณรัฐสังคมนิยมเวียดนามตอนบน ประกอบกับมรสุมตะวันตกเฉียงใต้ที่พัดปกคลุมทะเลอันดามัน ประเทศไทยและอ่าวไทย มีกำลังแรงขึ้น ระหว่างวันที่ ๓-๘ สิงหาคม ๒๕๖๕ เกิดสถานการณ์น้ำท่วมฉับพลัน น้ำป่าไหลหลาก และน้ำท่วมขัง ในพื้นที่ ๔ จ. (เพชรบูรณ์ เลย จันทบุรี ตราด) ๘ อ. ๑๓ ต. ๒๘ ม. ประชาชนได้รับผลกระทบ ๕๗ ครัวเรือน ปัจจุบันสถานการณ์คลี่คลายแล้วทุกจังหวัด

๕. การดำเนินการเตรียมความพร้อมช่วยเหลือพื้นที่ประสบภัยน้ำท่วมของหน่วยงานในกระทรวงทรัพยากรธรรมชาติและสิ่งแวดล้อม

- ไม่มีรายงานความช่วยเหลือ



ปีงบประมาณ 2565

กรมทรัพยากรน้ำบาดาล กระทรวงทรัพยากรธรรมชาติและสิ่งแวดล้อม

สรุปรายงาน ระหว่างวันที่ 26 กรกฎาคม 2565 - 2 สิงหาคม 2565

น้ำบาดาล...ช่วย COVID-19

* ศูนย์พักคอย - ศูนย์ฉีดวัคซีน - โรงพยาบาลสนาม - โรงพยาบาลส่งเสริมสุขภาพตำบล - โรงพยาบาล - วิทยาลัยพยาบาล

แจกจ่ายน้ำบริโภค ปัจจุบัน 3,000 ลิตร (การแจกจ่ายน้ำ ปี 2564 รวม 1,111,287 ลิตร)

สะสม 972,566 ลิตร

บรรจุขวดสะสม จำนวน 461,285 ขวด รวม 447,271 ลิตร

บรรจุกลลอนสะสม จำนวน 88,321 กลลอน รวม 525,295 ลิตร

สถานแห่ง	สถานที่แจกจ่ายน้ำ	การให้ความช่วยเหลือ
9 สถาน	สถาน. สว.บ.ต.จ.จ.ระยอง	ขนาด 1.5 ลิตร จำนวน 1,000 ขวด
สำนักงานเขต	สำนักงานเขต จ.ระยอง	ขนาด 1.5 ลิตร จำนวน 1,000 ขวด รวม 3,000 ลิตร

จัดทำโดย ส่วนปฏิบัติการเขต ศูนย์เทคโนโลยีสารสนเทศทรัพยากรน้ำบาดาล

กรมทรัพยากรน้ำ

กระทรวงทรัพยากรธรรมชาติและสิ่งแวดล้อม

สทก.5

สูบกักเก็บน้ำฝนที่เสี่ยงประสบปัญหาขาดแคลนน้ำอุปโภคบริโภค

วันที่ 20 - 30 กรกฎาคม 2565 นายแพทย์ สุรศักดิ์ ศุภราช ผู้อำนวยการสำนักงานทรัพยากรน้ำภาค 5 มอบหมายส่วนบริหารจัดการน้ำ รวมนักเทคนิคการบริการส่วนค่าเคลื่อนที่และประชาชน ศึกษาค้นคว้าสูบน้ำขนาด 12 นิ้ว จำนวน 1 เครื่อง สูบน้ำจากลำห้วยกุง เติบสูบน้ำคืนสู่ลำน้ำแม่ปิง

หมู่บ้าน บ้านสร้างแก้ว หมู่ที่ 11 ตำบลอภัย อำเภอดอนเจดีย์ จังหวัดศรีสะเกษ เมื่อปีงบประมาณ และเกิดปัญหาภัยแล้งน้ำดื่มที่เสี่ยงขาดแคลนน้ำอุปโภคบริโภค ประชาชนได้รับประโยชน์ จำนวน 49 ครัวเรือน 244 คน ปริมาณการสูบน้ำ 42,000 ลบ.ม.

- มุ่งเน้นบริการ จัดบริการ ประชา สวมักดี -

47 ถนนพหลโยธิน-โชคชัย ตำบลหนองบัวลำภู อำเภอเมือง จังหวัดนครราชสีมา 30000 โทรศัพท์ 044-920254 โทรสาร 044-920254

สถานการณ์น้ำภาพรวมของประเทศ

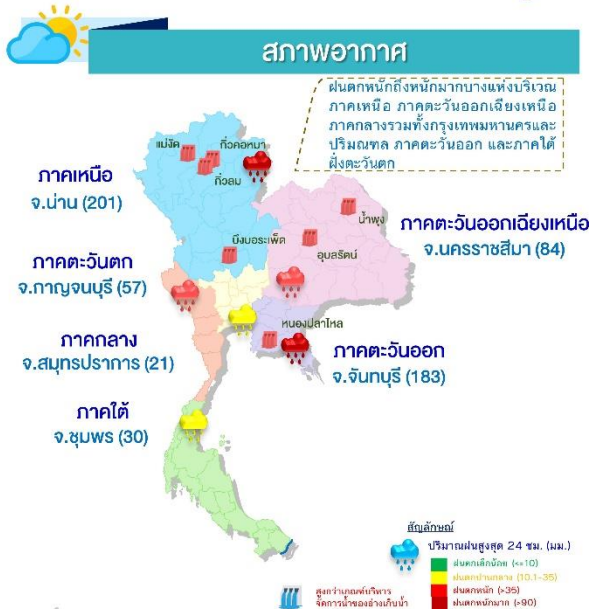


8 ส.ค. 65 เวลา 07.00 น.

www.onwr.go.th

02 554 1800

กองช.เฝ้าระวังอ่างเก็บน้ำขนาดใหญ่ และเน้นย้ำ ชป.บริหารจัดการน้ำเชื่อมเจ้าพระยา



สถานการณ์น้ำท่า

ระดับน้ำในแม่น้ำสายหลัก

ภาค	สถานะ	แนวโน้ม
เหนือ	น้ำน้อย-ปกติ	▲
ตะวันออกเฉียงเหนือ	น้ำมาก-ปกติ	▲
กลาง	น้ำน้อย-ปกติ	▲
ตะวันออก	น้ำน้อย-ปกติ	▲
ใต้	น้ำมาก-ปกติ	▲
แม่น้ำโขง	น้ำน้อย-ปกติ	▲

▲ เพิ่มขึ้น ▼ ลดลง ◀️ ทร่วงตัว

การแจ้งเตือนน้ำหลาก - ดินถล่ม

พื้นที่เสี่ยงน้ำหลาก- ดินถล่ม ในช่วง 1-2 วันนี้ บริเวณ **จ.เชียงใหม่ เชียงราย แม่ฮ่องสอน แพร่ น่าน อุตรดิตถ์ พะเยา ตาก พิษณุโลก เพชรบูรณ์ เลย อุดรธานีหนองคาย กาญจนบุรี จันทบุรี และตราด**

ปริมาณน้ำในแหล่งน้ำทั่วประเทศ

สถานการณ์	เหนือ	อีสาน	กลาง	ตะวันออก	วันตก	ใต้
ปริมาณน้ำ (ล้าน ลบ.ม.)	11,256	4,459	575	756	19,271	4,265
ร้อยละของความจุ	44	52	46	50	70	60
น้ำไหลเข้า (ล้าน ลบ.ม.)	63.32	32.38	12.36	6.14	53.89	13.94
น้ำระบาย (ล้าน ลบ.ม.)	31.68	25.77	7.07	2.04	38.02	31.57
ปริมาณน้ำต่ำกว่าเกณฑ์ควบคุม (แห่ง)	3	0	0	0	0	0
ปริมาณน้ำเกินเกณฑ์ควบคุม (แห่ง)	4	2	0	1	0	0

รวมแหล่งน้ำขนาดใหญ่ทั่วประเทศ **40,581 57%**

รวมแหล่งน้ำกวางขนาดทั่วประเทศ **46,607 57%**

มาตรการและการช่วยเหลือ

กรมชลประทาน เร่งผันน้ำช่วยเหลือเกษตรกรที่ได้รับผลกระทบขาดแคลนน้ำในการทำนาในฤดูทำนา ในพื้นที่ ต.ทานโพธิ์ ต.ควนขนุน อ.เขาชัยสน ต.ควนมะพร้าว ต.ตำนาน อ.เมือง จ.พัทลุง เนื่องจากอยู่ระหว่างการปรับปรุงท่อระบายน้ำกลางคลอง LMC (ควนคูฎี) จำนวน 5 จุด หลังจากปรับปรุงท่อระบายน้ำดังกล่าวให้แล้วเสร็จ จะช่วยบรรเทาปัญหาอุทกภัยในพื้นที่ สามารถเก็บกักน้ำและส่งน้ำให้กับพื้นที่การเกษตรในช่วงฤดูแล้งได้อย่างมีประสิทธิภาพ

แนวทางการบริหารจัดการน้ำ

กองช.เฝ้าระวังอ่างเก็บน้ำขนาดใหญ่ เสี่ยงน้ำล้น และอาจส่งผลกระทบต่อพื้นที่ท้ายอ่างอ่างเก็บน้ำ และเน้นย้ำ ชป.บริหารจัดการน้ำเชื่อมเจ้าพระยา ดังนี้

- สถานการณ์อ่างเก็บน้ำขนาดใหญ่ พบว่า มีอ่างเก็บน้ำจำนวน 2 แห่งที่มีความเสี่ยงปริมาณน้ำเต็มความจุ และอาจส่งผลกระทบต่อพื้นที่ด้านท้ายน้ำ ได้แก่
 - อ่างเก็บน้ำก๊วยลม จากการคาดการณ์ปริมาณฝนสะสม 7 วันล่วงหน้า มีปริมาณ 122.2 มม. และปริมาณน้ำไหลเข้าสะสม 7 วันล่วงหน้า มีปริมาณ 70.8 ล้าน ลบ.ม. ซึ่งคาดว่าจะทำให้มีปริมาณน้ำเต็มความจุอ่างในวันที่ 13 ส.ค. 65 หากระบายน้ำด้วยอัตราคงที่ 3.8 ล้าน ลบ.ม.
 - อ่างเก็บน้ำก๊วยคองมา จากการคาดการณ์ปริมาณฝนสะสม 7 วันล่วงหน้า มีปริมาณ 187.9 มม. และคาดการณ์ปริมาณน้ำไหลเข้าอ่างฯ สะสม 7 วันล่วงหน้า มีปริมาณ 69.3 ล้าน ลบ.ม. ซึ่งคาดว่าจะทำให้มีปริมาณน้ำเต็มความจุอ่างในวันที่ 13 ส.ค. 65 หากระบายน้ำด้วยอัตราคงที่ 2.6 ล้าน ลบ.ม.
- ในช่วงวันที่ 7 - 9 ส.ค. 65 จะมีฝนเพิ่มขึ้นและมีฝนตกหนักถึงหนักมากในพื้นที่ตอนบนของกลุ่มน้ำเจ้าพระยา จะส่งผลให้ ในช่วงวันที่ 10 - 14 ส.ค. 65 มีปริมาณน้ำไหลผ่านเขื่อนเจ้าพระยาเพิ่มมากขึ้น กองช.จึงขอให้กรมชลประทานติดตามสถานการณ์น้ำอย่างต่อเนื่อง และบริหารจัดการน้ำโดยใช้อาคารชลศาสตร์พร้อมระบบชลประทานเร่งระบายน้ำ พร่องน้ำในลำน้ำ เพื่อลดผลกระทบน้ำเอ่อล้นตลิ่ง

กองช. ขอให้หน่วยงานที่เกี่ยวข้อง ประชาสัมพันธ์และแจ้งเตือนสถานการณ์น้ำให้ประชาชนรับทราบล่วงหน้า เพื่อเตรียมพร้อมรับมือสถานการณ์อุทกภัยที่อาจเกิดขึ้นในพื้นที่ต่อไป

ติดตามข่าวสาร

จัดทำโดย : ศูนย์อำนวยการน้ำแห่งชาติ

ช่องทาง : กองอำนวยการน้ำแห่งชาติ

ช่องทาง : สำนักงานบริหารน้ำแห่งชาติ

สามารถติดตามสถานการณ์น้ำได้ที่

นายมงคล หลีกเมือง
ผู้อำนวยการศูนย์ป้องกันวิกฤติน้ำ
(เลขานุการคณะกรรมการศูนย์อำนวยการ
ติดตามแก้ไขภาวะน้ำแล้งน้ำท่วม)
กรมทรัพยากรน้ำ

รายงานสถานการณ์พื้นที่
เสี่ยงอุทกภัยน้ำหลากในเขต
พื้นที่ลาดเชิงเขา

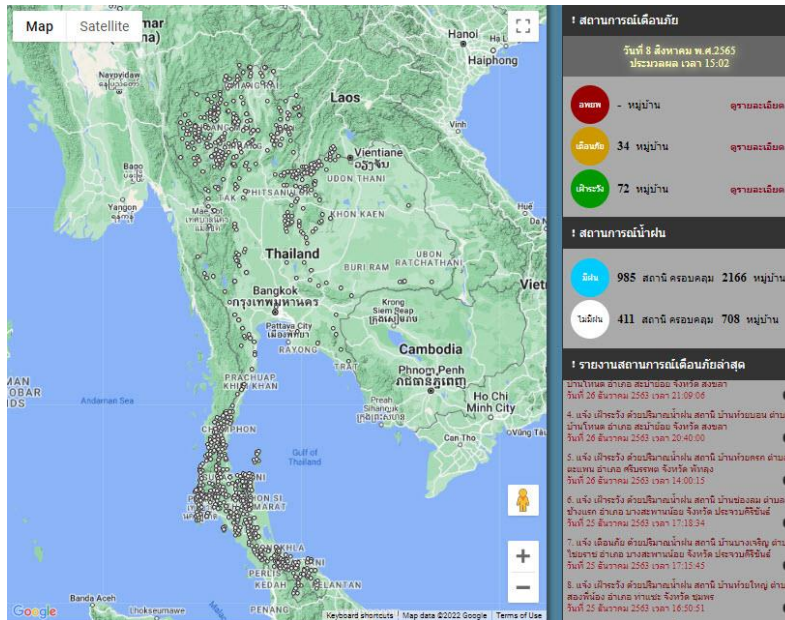


รายงานสถานการณ์พื้นที่เสี่ยงอุทกภัยน้ำหลากในเขตพื้นที่ลัดเชิงเขา

วันที่ 8 สิงหาคม 2565 เวลา 15:00 น.

1) Early Warning System (8 ส.ค. 2565 เวลา 15.00 น)

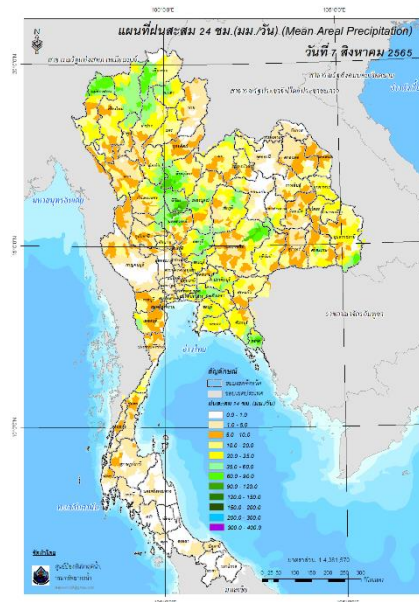
สถานี Early Warning System ที่มีฝนตกทั้งหมด 985 สถานี ครอบคลุม 2,166 หมู่บ้าน มีการแจ้งเตือนภัย 34 หมู่บ้าน เฝ้าระวัง 72 หมู่บ้าน



ที่มา : สำนักวิจัย พัฒนาและอุทกวิทยา

2) ปริมาณฝน

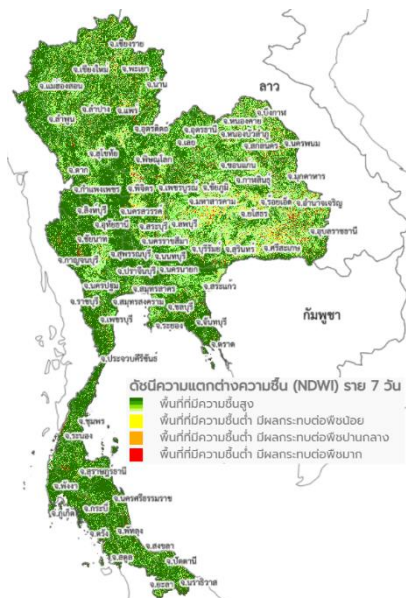
ผลการเปรียบเทียบปริมาณฝนสะสม 24 ชั่วโมง ของวันที่ 7 – 8 สิงหาคม 2565 (เวลา 15:00 น.) จากระบบของ Mekong River Commission Flash Flood Guidance System (MRCFFGS) แสดงให้เห็นว่ามีปริมาณฝนตกบริเวณภาคเหนือ ภาคตะวันออกเฉียงเหนือ ภาคกลางบางส่วน และภาคตะวันออก มีปริมาณฝนสะสมประมาณ 60 - 90 มม./วัน ส่วนบริเวณจังหวัดพิษณุโลก เพชรบูรณ์ นครราชสีมา และตราด มีปริมาณฝนสะสมประมาณ 90 - 120 มม./วัน และบริเวณจังหวัดพิจิตร และนครสวรรค์ มีปริมาณฝนสะสมประมาณ 120 - 150 มม./วัน



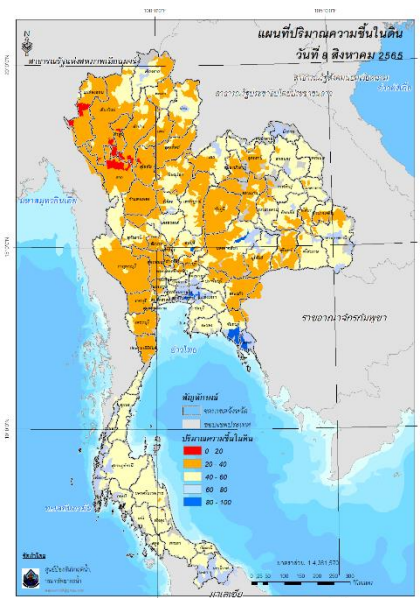
ปริมาณฝนสะสม 24 ชั่วโมง (MRCFFGS)

3) ปริมาณความชื้นในดิน

ปริมาณความชื้นในดินจากแผนที่ดาวเทียมของ Gistda (ดัชนีความแตกต่าง (NDWI) ราย 7 วัน) และค่าความชื้นในดินที่ได้จากระบบ MRCFFGS พบว่าบริเวณจังหวัดลพบุรี นครราชสีมา กรุงเทพมหานคร สมุทรปราการ ฉะเชิงเทรา จันทบุรี และตราด มีค่าความชื้นอยู่ในเกณฑ์ประมาณร้อยละ 60 - 80 สภาวะดังกล่าวหมายถึงดินในพื้นที่บริเวณดังกล่าวยังสามารถรองรับปริมาณน้ำฝนได้อีกประมาณ 40% ก่อนที่จะเข้าสู่สภาพอิ่มตัว

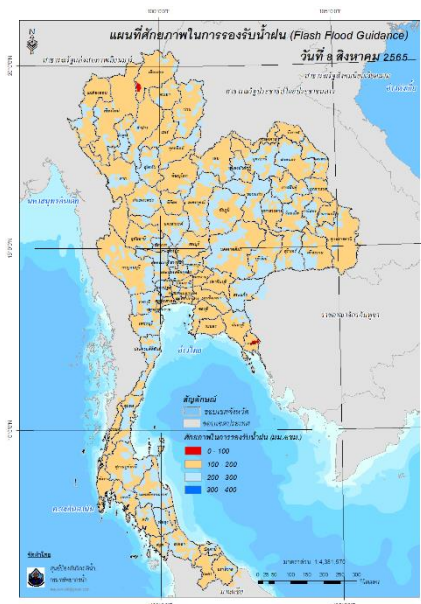


แผนที่ดาวเทียมของ Gistda
(2 - 8 ส.ค. 65)



ปริมาณความชื้นในดิน (MRCFFGS)

4) ศักยภาพในการรองรับน้ำฝน FFG (Flash Flood Guidance)



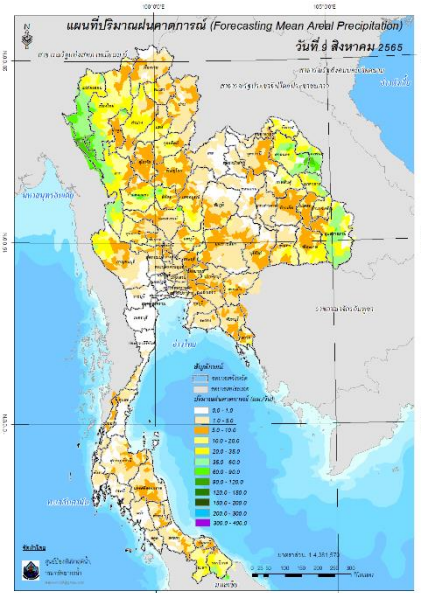
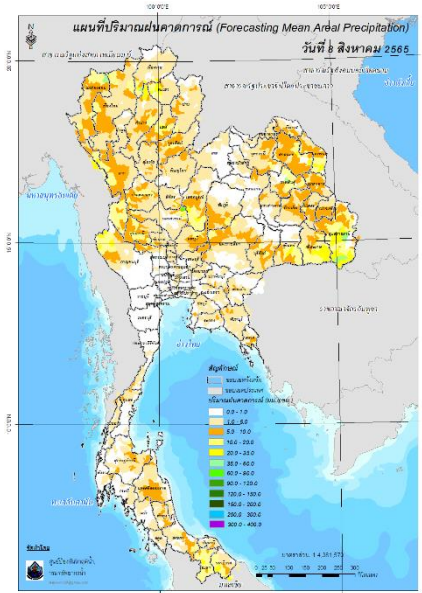
โดยศักยภาพในการรองรับน้ำฝนของพื้นที่จังหวัดเชียงราย และตราด สามารถรองรับปริมาณฝนได้น้อยกว่า 100 มม./6ชม

FFG หมายถึง ค่าความสามารถในการรองรับปริมาณฝนของพื้นที่นั้นๆ ก่อนที่จะเกิดสภาวะน้ำล้นตลิ่งที่จุดออกของปลายพื้นที่ โดยค่า FFG 06-hr หมายถึง ปริมาณฝนที่จะส่งผลให้เกิดสภาวะน้ำล้นตลิ่งที่ปลายลุ่มน้ำในอีก 6 ชั่วโมงข้างหน้า (มม./6ชม.)

5) ปริมาณฝนคาดการณ์ล่วงหน้า

ปริมาณฝนคาดการณ์ในวันที่ 8 สิงหาคม 2565 เวลา 21.00 น. บริเวณภาคเหนือบางส่วน ภาคตะวันออกเฉียงเหนือ ภาคตะวันตก และภาคใต้บางส่วน จะมีปริมาณฝนสะสม 6 ชั่วโมงข้างหน้า 20 - 35 มม. ส่วนบริเวณจังหวัดแม่ฮ่องสอน เชียงราย พะเยา กาฬสินธุ์ และอุบลราชธานี จะมีปริมาณฝนสะสม 6 ชั่วโมงข้างหน้า 35 - 60 มม. ส่วนบริเวณจังหวัดนครสวรรค์ จะมีปริมาณฝนสะสม 6 ชั่วโมงข้างหน้า 60 - 90 มม.

ปริมาณฝนคาดการณ์ในวันที่ 9 สิงหาคม 2565 เวลา 15.00 น. บริเวณภาคกลาง ตะวันออก และภาคใต้ จะมีปริมาณฝนสะสม 24 ชั่วโมงข้างหน้า 5 - 10 มม. ส่วนบริเวณภาคเหนือ และภาคตะวันออกเฉียงเหนือบางส่วน จะมีปริมาณฝนสะสม 24 ชั่วโมงข้างหน้า 60 - 90 มม. ส่วนบริเวณจังหวัดเชียงใหม่ ตาก สกลนคร และนครพนม จะมีปริมาณฝนสะสม 24 ชั่วโมงข้างหน้า 90 - 120 มม. ส่วนบริเวณแม่ฮ่องสอน จะมีปริมาณฝนสะสม 24 ชั่วโมงข้างหน้า 120 - 150 มม.



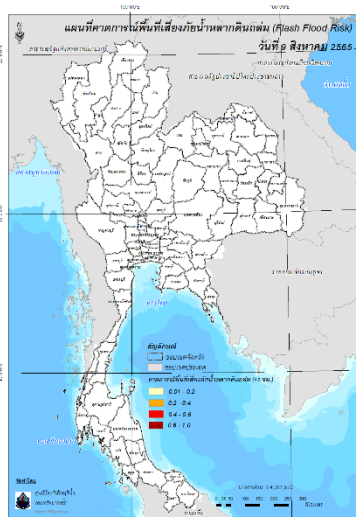
ปริมาณฝนคาดการณ์ในวันที่ 8 สิงหาคม 2565

ปริมาณฝนคาดการณ์ในวันที่ 9 สิงหาคม 2565

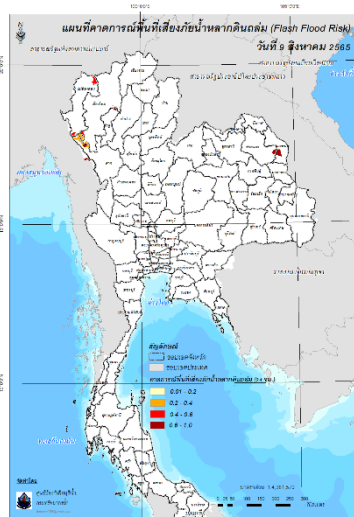
6) ความเสี่ยงจากน้ำท่วม

- การคาดการณ์พื้นที่เสี่ยงภัยน้ำหลากดินถล่มจากข้อมูล MRCFFGS วันที่ 8 สิงหาคม 2565 ในอีก 12 ชม. 24 ชม. และ 36 ชม. พบพื้นที่เสี่ยงบริเวณจังหวัดแม่ฮ่องสอน(อ.ปาย สบเมย)จ.เชียงใหม่(อ.อมก๋อย)จ.ลำพูน(อ.เมือง บ้านธิ)จ.ตาก(อ.ท่าสองยาง)จ.สกลนคร(อ.โพนนาแก้ว)จ.นครพนม(อ.เมือง ปลาปาก)

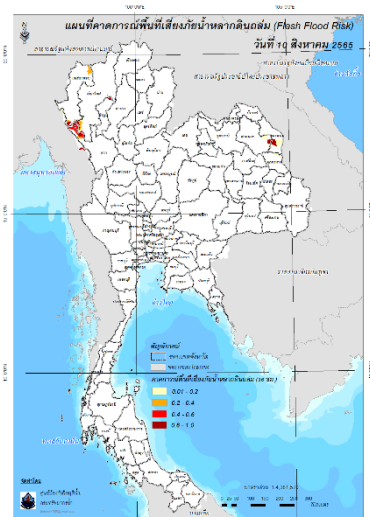
แผนที่แสดงการคาดการณ์พื้นที่เสี่ยงภัยน้ำหลากดินถล่ม วันที่ 8 สิงหาคม 2565



วันที่ 9 ส.ค. 2565 (03:00 น.)



วันที่ 9 ส.ค. 2565 (15:00 น.)



วันที่ 10 ส.ค. 2565 (03:00 น.)

คำแนะนำ: ข้อมูลดังกล่าวเป็นการคาดการณ์พื้นที่เสี่ยงภัยน้ำหลาก โดยอาศัยข้อมูลปริมาณฝนจากดาวเทียม ดังนั้นรายงานฉบับนี้ควรใช้งานควบคู่ไปกับการตรวจวัดปริมาณฝนจริงภาคสนาม และข้อมูลจากเรดาร์เพื่อประกอบการตัดสินใจ

ปริมาณฝนสะสมปี

พ.ศ. ๒๕๖๔ และ ๒๕๖๕

เทียบค่าเฉลี่ย ๓๐ ปี



วันที่ 7 สิงหาคม 2565

ฝน30ปี = 814.30 มม. (สะสมทั้งปี = 1,587.50 มม.)

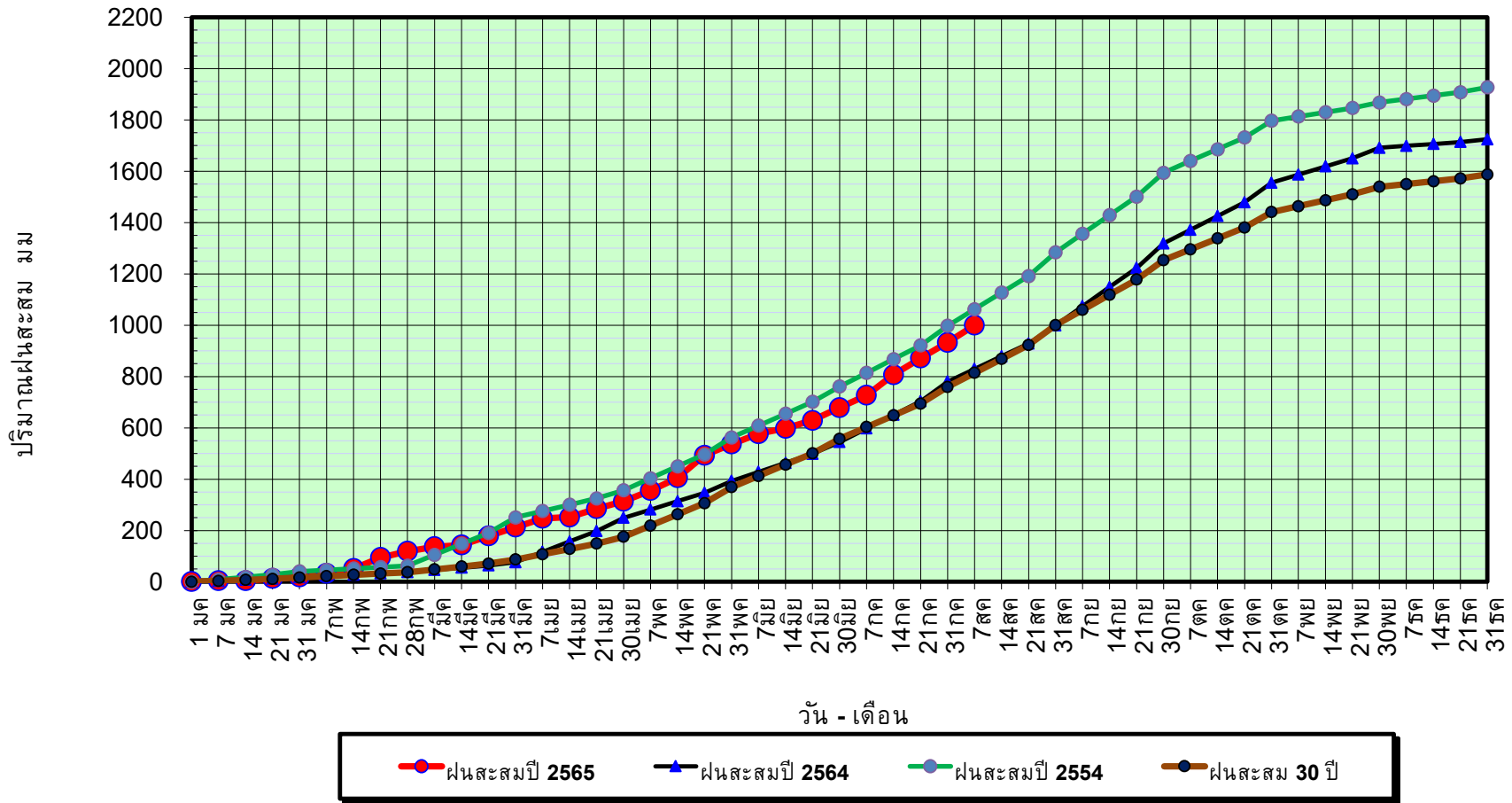
ปี64 = 829.72 มม. (สะสมทั้งปี = 1,530.99 มม.)

ปี65 = 999.98 มม.

เปรียบเทียบกับ ปี 64 **มีค่ามากกว่า** 170.27 มม.

เปรียบเทียบกับฝนเฉลี่ย 30 ปี **มีค่ามากกว่า** 185.69 มม.

ปริมาณฝนสะสมปี **2554-2564-2565** เทียบกับค่าเฉลี่ย **30 ปี**



ข้อมูลจากกรมอุตุนิยมวิทยาจำนวน 128
สถานีข้อมูลปริมาณฝนสะสมถึง วันที่
7 สิงหาคม 2565



ศูนย์เมขลา



ศูนย์ป้องกันวิกฤติน้ำ กรมทรัพยากรน้ำ

วันที่ 7 สิงหาคม 2565

ฝน30ปี = 814.30 มม. (สะสมทั้งปี = 1,587.50 มม.)

ปี64 = 829.72 มม. (สะสมทั้งปี = 1,530.99 มม.)

ปี65 = 999.98 มม.

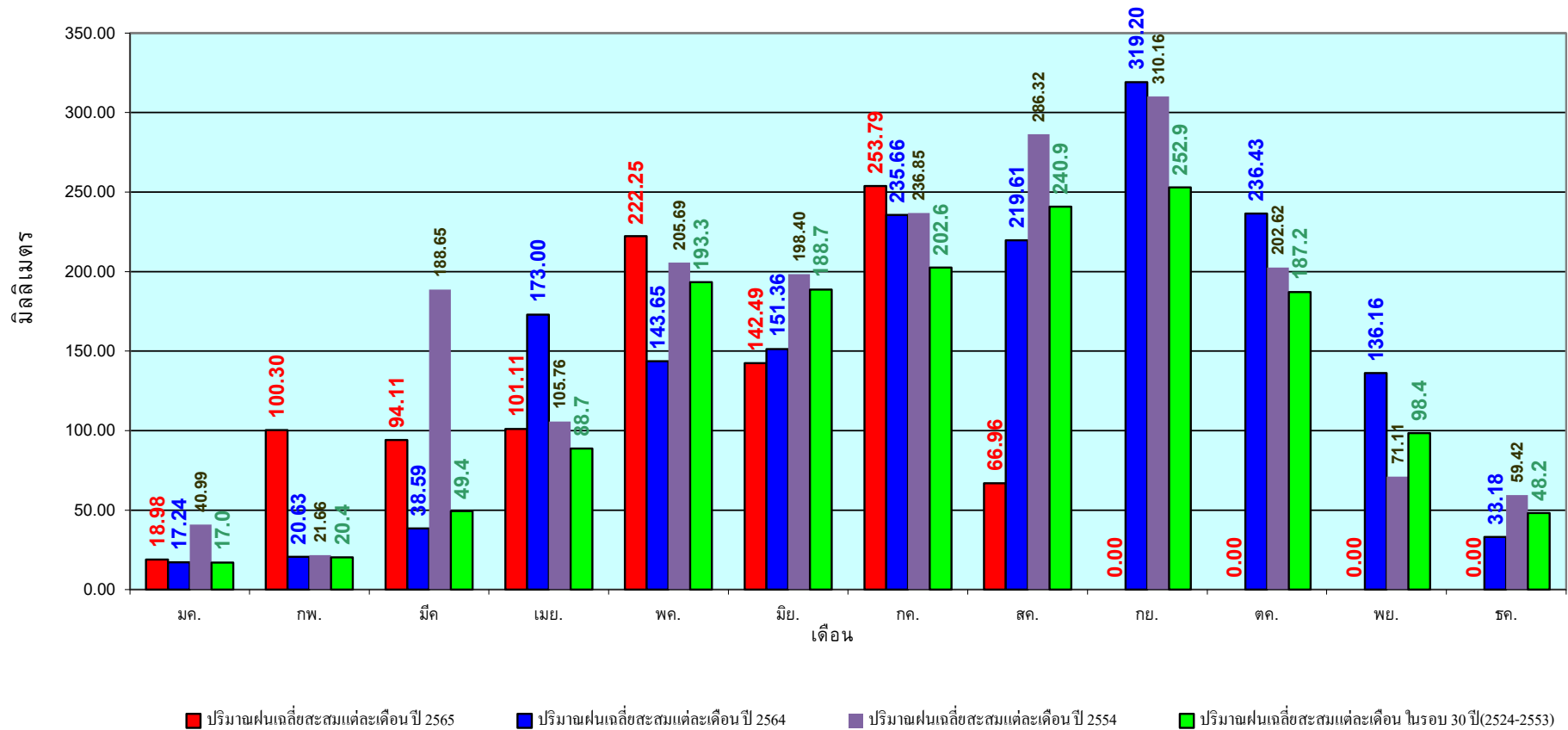
เปรียบเทียบกับ ปี 64

มีค่ามากกว่า 170.27 มม.

เปรียบเทียบกับฝนเฉลี่ย 30 ปี

มีค่ามากกว่า 185.69 มม.

ปริมาณฝนเฉลี่ยรายเดือนของประเทศ



ข้อมูลจากกรมอุตุนิยมวิทยาจำนวน 128
สถานีข้อมูลปริมาณฝนสะสมถึง วันที่
7 สิงหาคม 2565

วันที่ 7 สิงหาคม 2565

ฝน30ปี = 674.75 มม. (สะสมทั้งปี = 1,230.90 มม.)

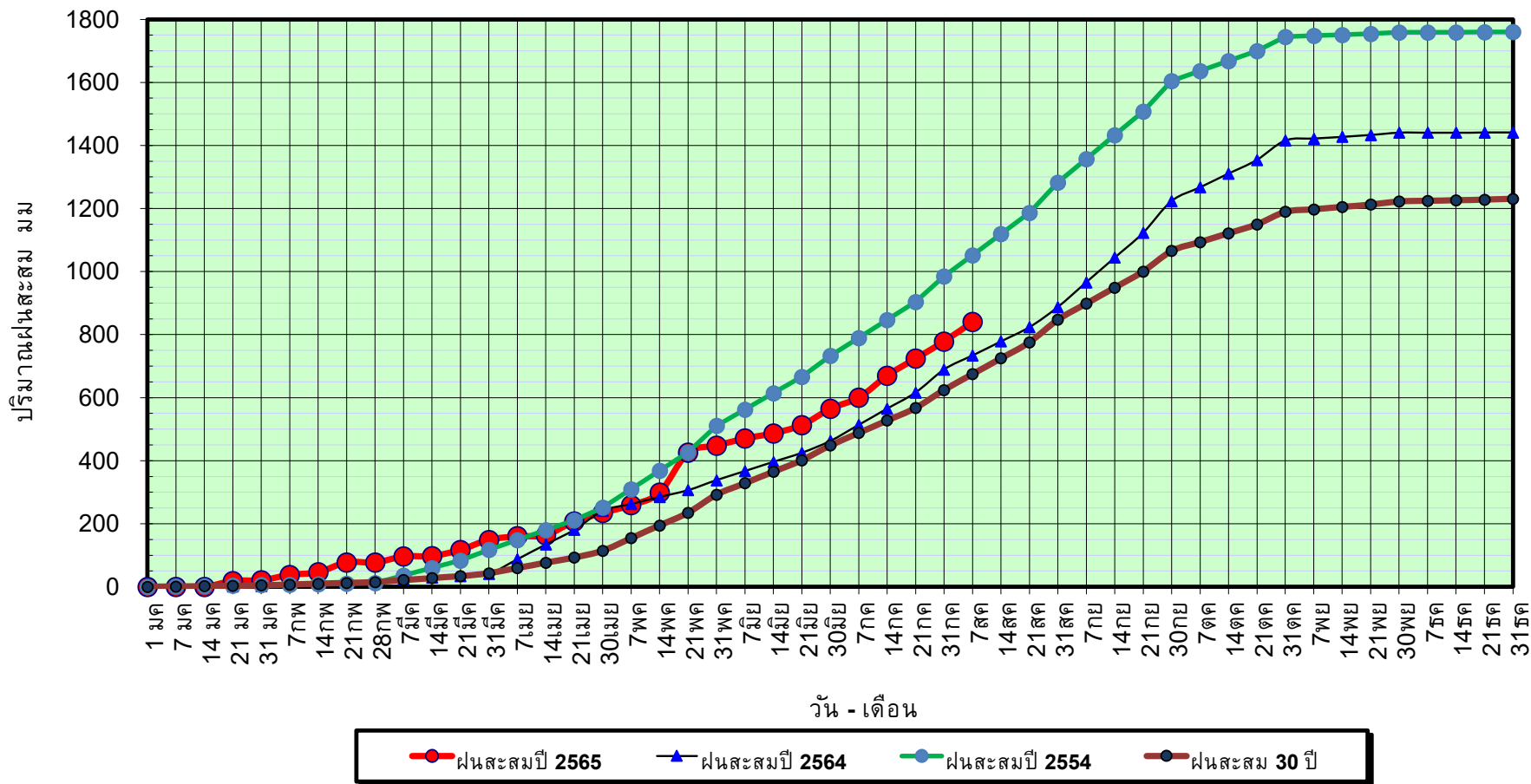
ปี64 = 734.02 มม. (สะสมทั้งปี = 1,028.34 มม.)

ปี65 = 840.27 มม.

เปรียบเทียบกับ ปี 64 มีค่ามากกว่า 106.25 มม.

เปรียบเทียบกับฝนเฉลี่ย 30 ปี มีค่ามากกว่า 165.51 มม.

ปริมาณฝนสะสมภาคเหนือ



ข้อมูลจากกรมอุตุนิยมวิทยาจำนวน 33
สถานีข้อมูลปริมาณฝนสะสมถึง วันที่
7 สิงหาคม 2565

วันที่ 7 สิงหาคม 2565

ฝน30ปี = 674.75 มม. (สะสมทั้งปี = 1,230.90 มม.)

ปี64 = 734.02 มม. (สะสมทั้งปี = 1,028.34 มม.)

ปี65 = 840.27 มม.

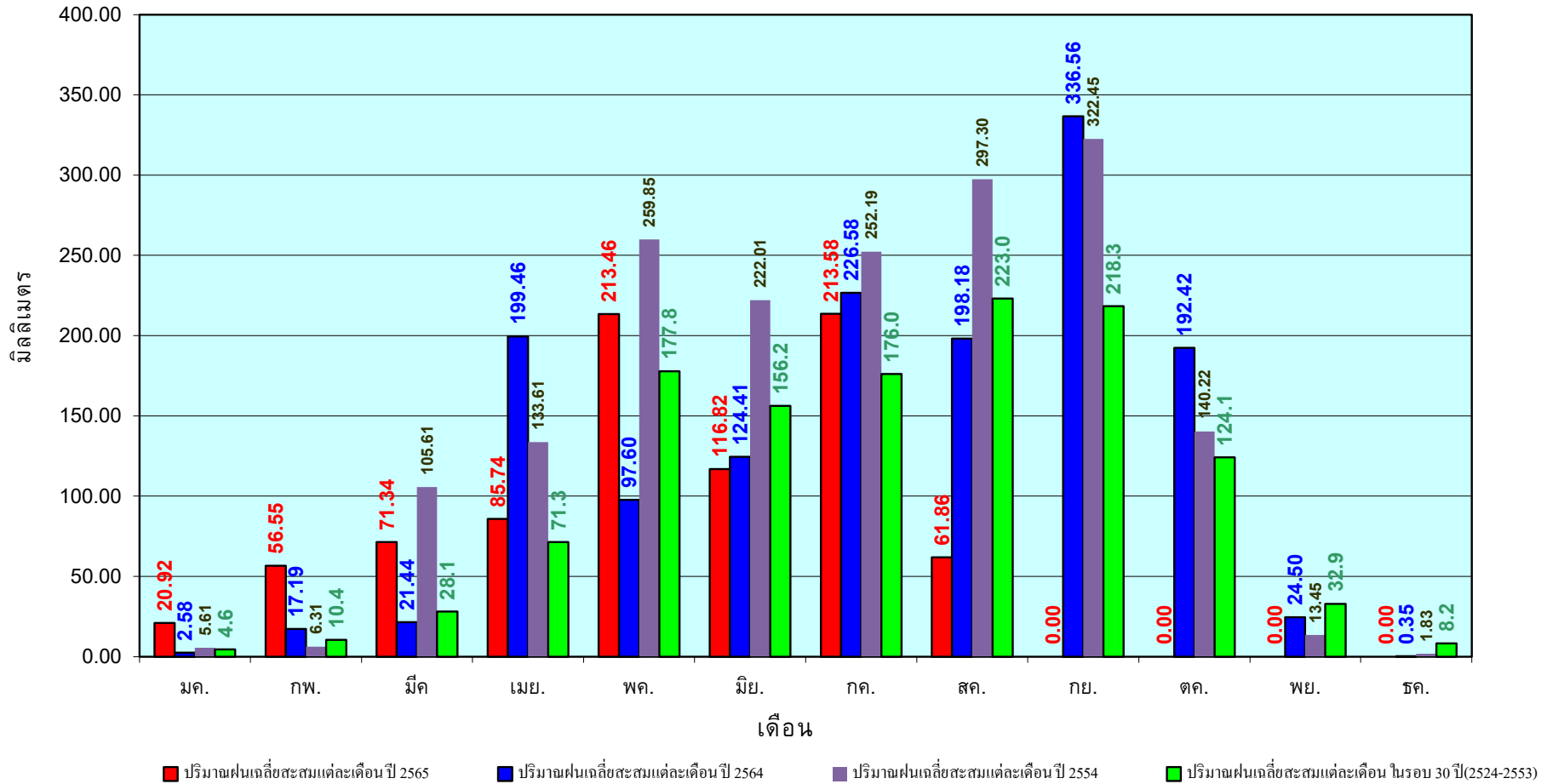
เปรียบเทียบกับ ปี 64

มีค่ามากกว่า 106.25 มม.

เปรียบเทียบกับฝนเฉลี่ย 30 ปี

มีค่ามากกว่า 165.51 มม.

ปริมาณฝนเฉลี่ยสะสมรายเดือน ภาคเหนือ



ข้อมูลจากกรมอุตุนิยมวิทยาจำนวน33
สถานีข้อมูลปริมาณฝนสะสมถึง วันที่
7 สิงหาคม 2565



ศูนย์เมขลา



ศูนย์ป้องกันวิกฤติน้ำ กรมทรัพยากรน้ำ

วันที่ 7 สิงหาคม 2565

ฝน30ปี = 816.31 มม. (สะสมทั้งปี = 1,404.50 มม.)

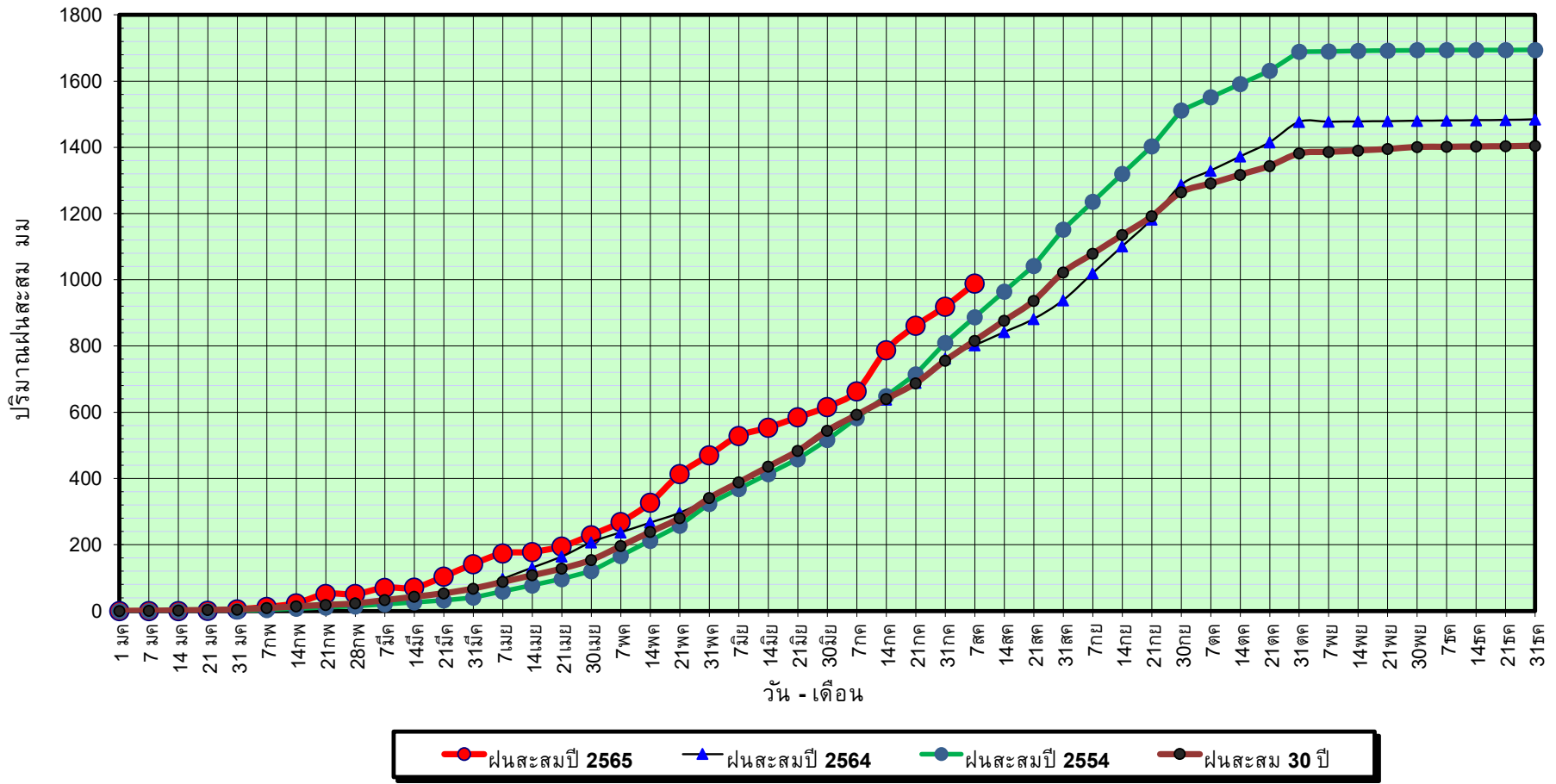
ปี64 = 802.58 มม. (สะสมทั้งปี = 1,381.81 มม.)

ปี65 = 988.76 มม.

เปรียบเทียบกับ ปี 64 มีค่ามากกว่า 186.18 มม.

เปรียบเทียบกับฝนเฉลี่ย 30 ปี มีค่ามากกว่า 172.45 มม.

ปริมาณฝนสะสมภาคตะวันออกเฉียงเหนือ



ข้อมูลจากกรมอุตุนิยมวิทยาจำนวน 31
สถานีข้อมูลปริมาณฝนสะสมถึง วันที่
7 สิงหาคม 2565



ศูนย์เมขลา



ศูนย์ป้องกันวิกฤตด้าน ทรัพยากรน้ำ กรมทรัพยากรน้ำ

วันที่ 7 สิงหาคม 2565

ฝน30ปี = 816.31 มม. (สะสมทั้งปี = 1,404.50 มม.)

ปี64 = 802.58 มม. (สะสมทั้งปี = 1,381.81 มม.)

ปี65 = 988.76 มม.

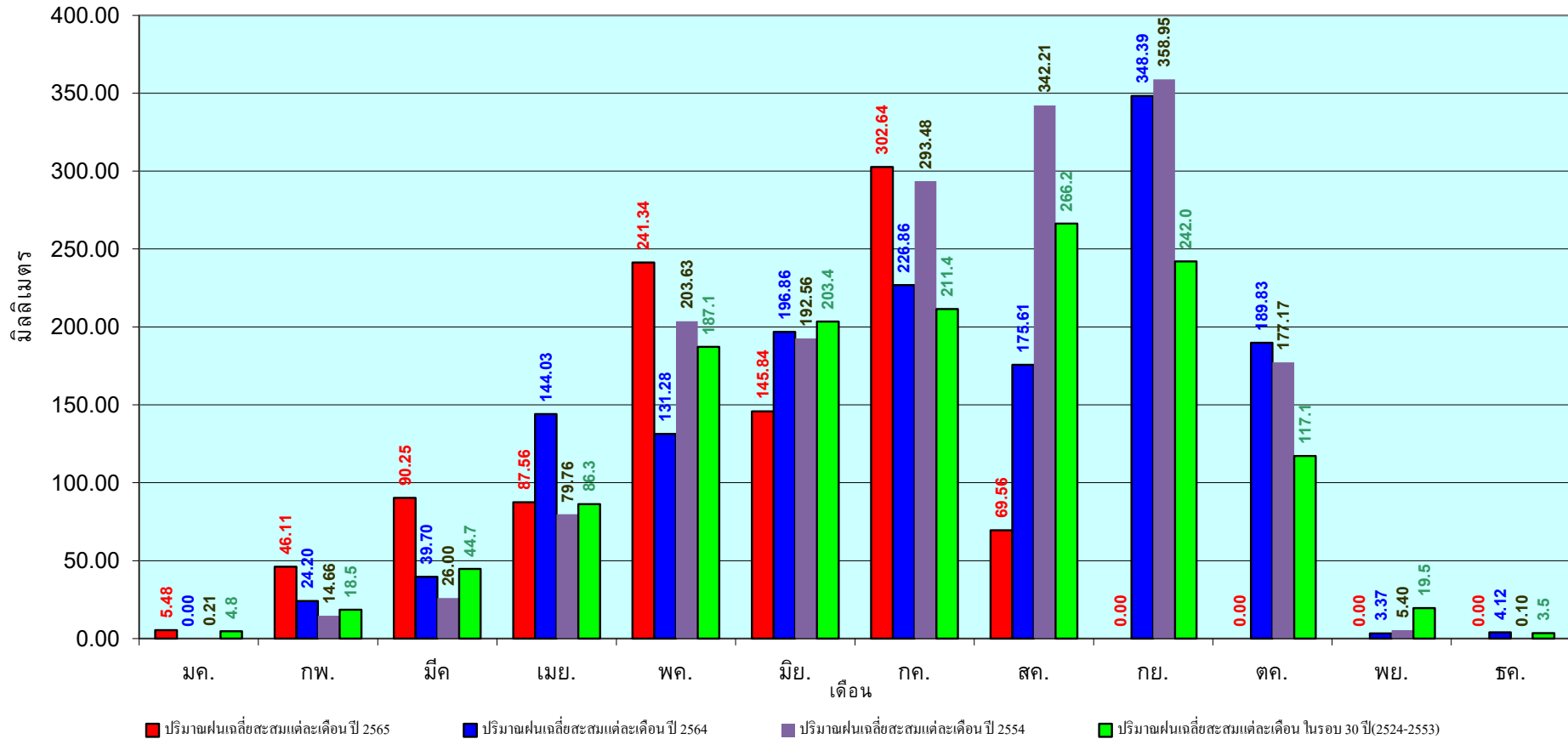
เปรียบเทียบกับ ปี 64

มีค่ามากกว่า 186.18 มม.

เปรียบเทียบกับฝนเฉลี่ย 30 ปี

มีค่ามากกว่า 172.45 มม.

ปริมาณฝนเฉลี่ยสะสมรายเดือน ภาคตะวันออกเฉียงเหนือ



ข้อมูลจากกรมอุตุนิยมวิทยาจำนวน 31
สถานีข้อมูลปริมาณฝนสะสมถึง วันที่
7 สิงหาคม 2565

วันที่ 7 สิงหาคม 2565

ฝน30ปี = 648.29 มม. (สะสมทั้งปี = 1,275.20 มม.)

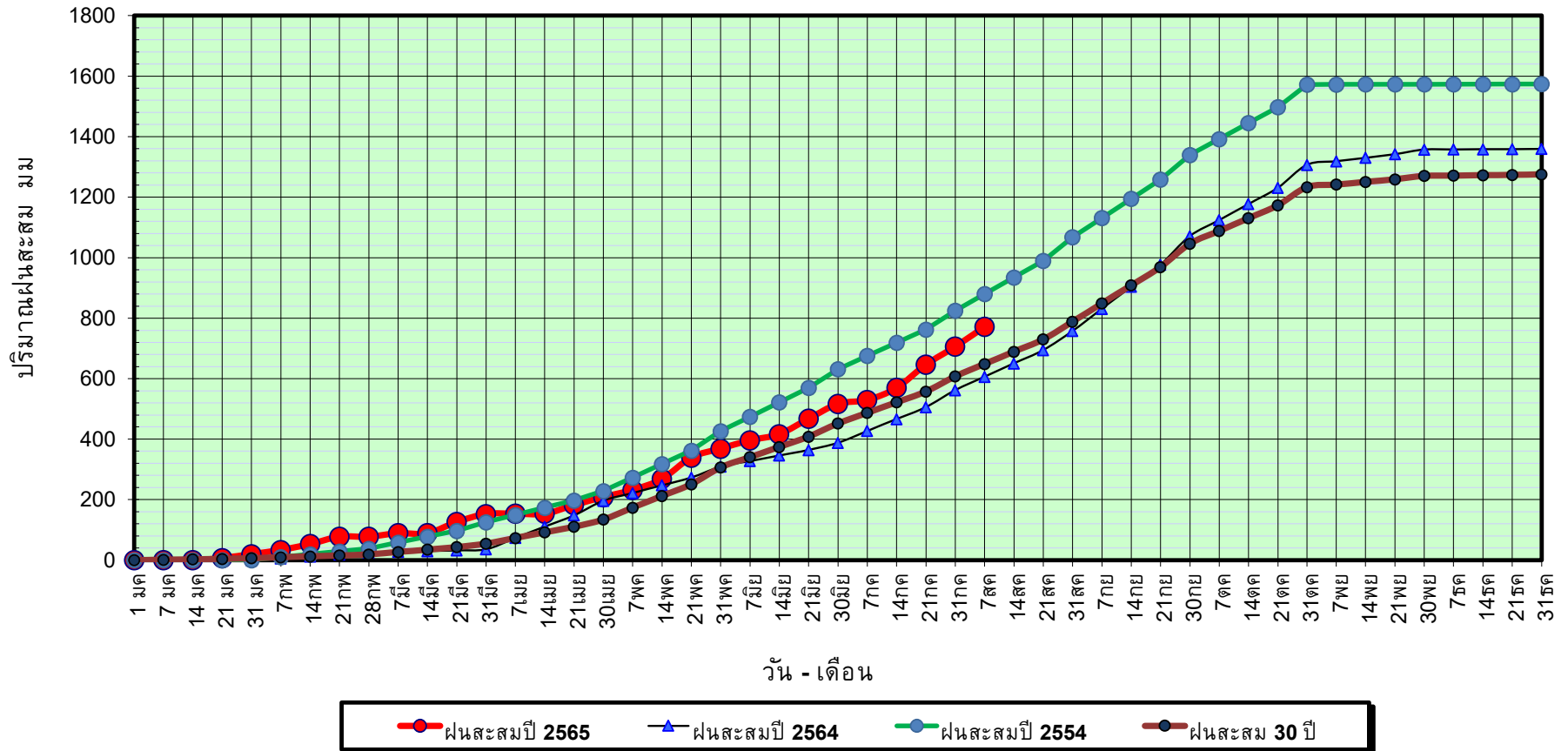
ปี64 = 606.18 มม. (สะสมทั้งปี = 1,232.06 มม.)

ปี65 = 771.22 มม.

เปรียบเทียบกับ ปี 64 มีค่ามากกว่า 165.04 มม.

เปรียบเทียบกับฝนเฉลี่ย 30 ปี มีค่ามากกว่า 122.93 มม.

ปริมาณฝนสะสมภาคกลาง



ข้อมูลจากกรมอุตุนิยมวิทยาจำนวน 14
สถานีข้อมูลปริมาณฝนสะสมถึง วันที่
7 สิงหาคม 2565



ศูนย์เมขลา



ศูนย์ป้องกันวิกฤตด้าน ทรัพยากรน้ำ กรมทรัพยากรน้ำ

วันที่ 7 สิงหาคม 2565

ฝน30ปี = 648.29 มม. (สะสมทั้งปี = 1,275.20 มม.)

ปี64 = 606.18 มม. (สะสมทั้งปี = 1,232.06 มม.)

ปี65 = 771.22 มม.

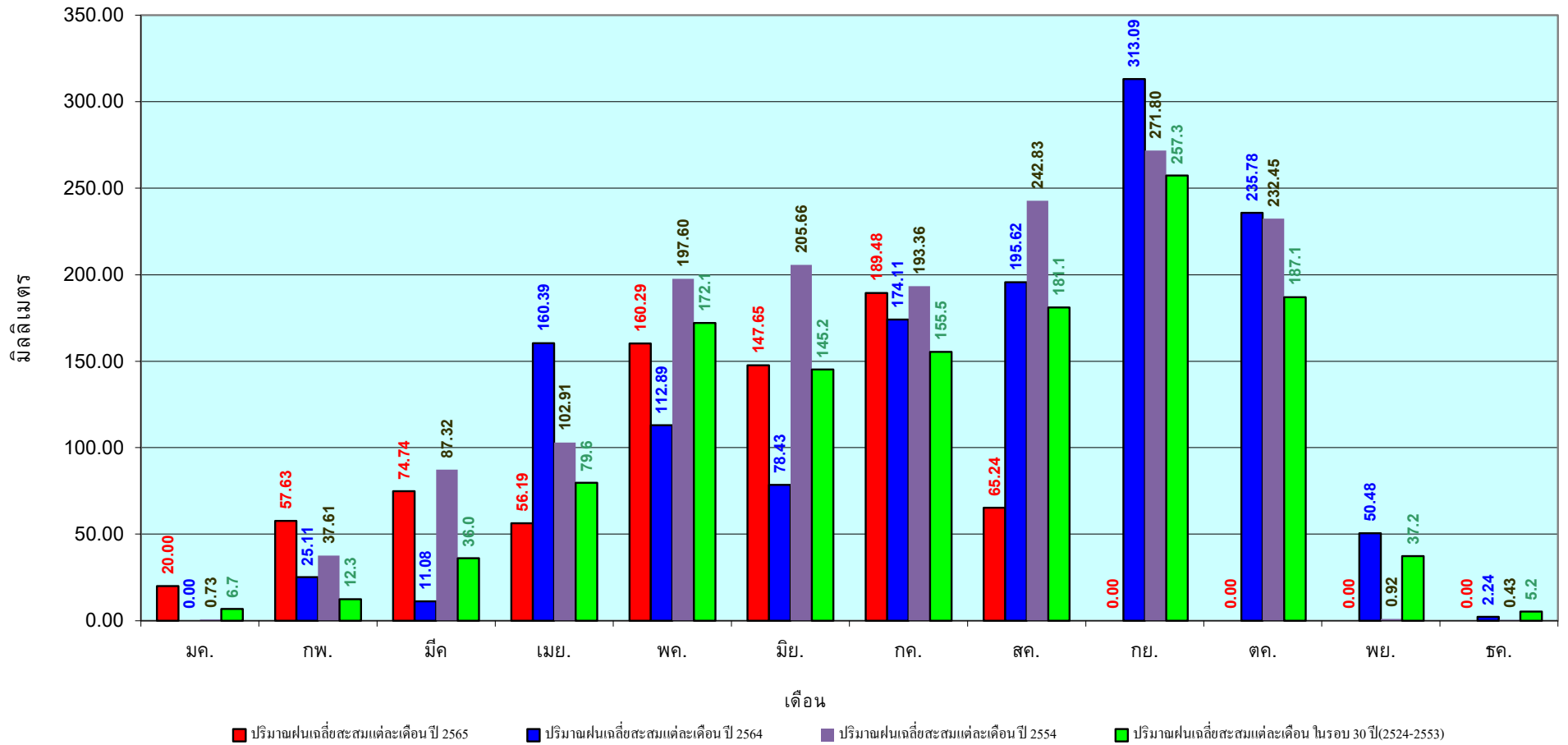
เปรียบเทียบกับ ปี 64

มีค่ามากกว่า 165.04 มม.

เปรียบเทียบกับฝนเฉลี่ย 30 ปี

มีค่ามากกว่า 122.93 มม.

ปริมาณฝนเฉลี่ยสะสมรายเดือน ภาคกลาง



ข้อมูลจากกรมอุตุนิยมวิทยาจำนวน 14
สถานีข้อมูลปริมาณฝนสะสมถึง วันที่
7 สิงหาคม 2565

วันที่ 7 สิงหาคม 2565

ฝน30ปี = 1,038.01 มม. (สะสมทั้งปี = 1,888.80 มม.)

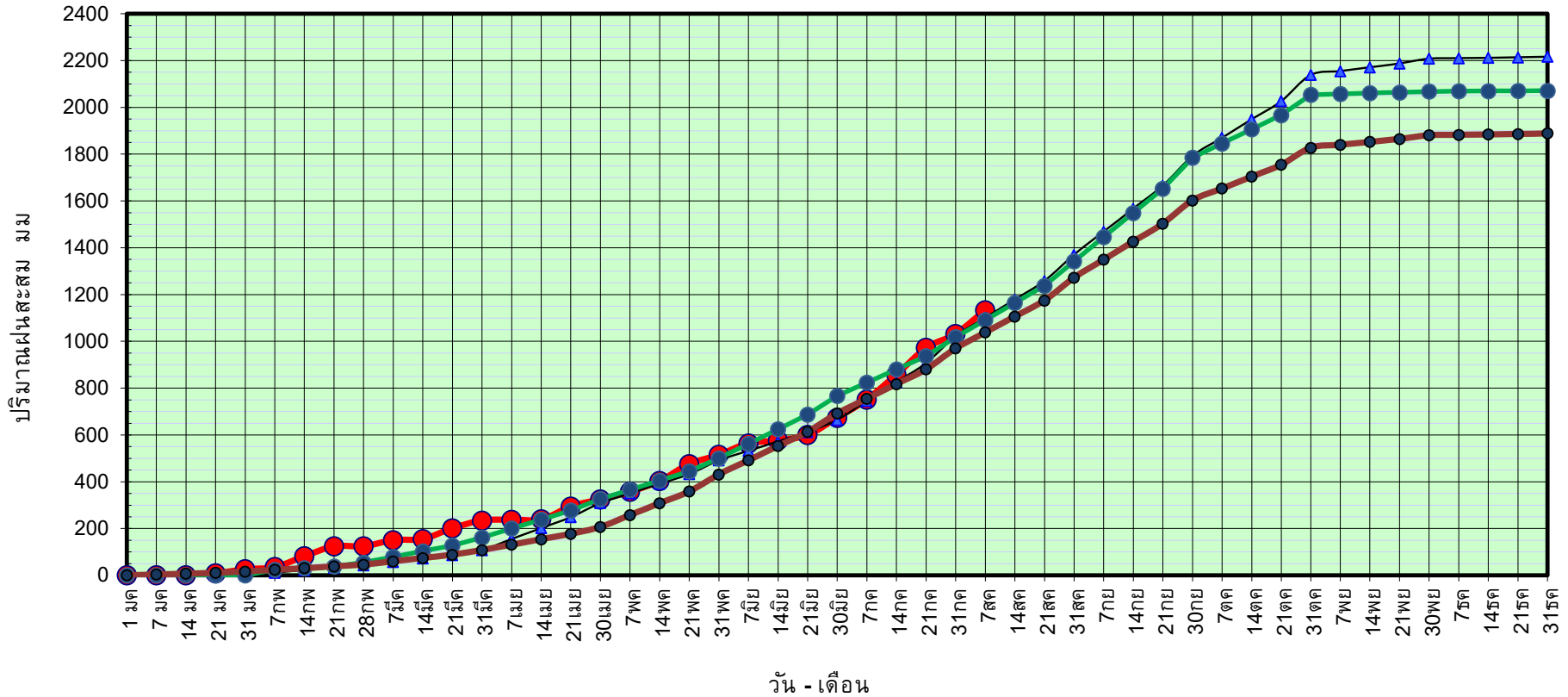
ปี64 = 1,100.64 มม. (สะสมทั้งปี = 1,831.26 มม.)

ปี65 = 1,133.39 มม.

เปรียบเทียบกับ ปี 64 มีค่ามากกว่า 32.75 มม.

เปรียบเทียบกับฝนเฉลี่ย 30 ปี มีค่ามากกว่า 95.39 มม.

ปริมาณฝนสะสมภาคตะวันออก



ข้อมูลจากกรมอุตุนิยมวิทยาจำนวน 16
สถานีข้อมูลปริมาณฝนสะสมถึง วันที่
7 สิงหาคม 2565



ศูนย์ป้องกันวิกฤตด้าน กระทบพยากรณ์

วันที่ 7 สิงหาคม 2565

ฝน30ปี = 1,038.01 มม. (สะสมทั้งปี = 1,888.80 มม.)

ปี64 = 1,100.64 มม. (สะสมทั้งปี = 1,831.26 มม.)

ปี65 = 1,133.39 มม.

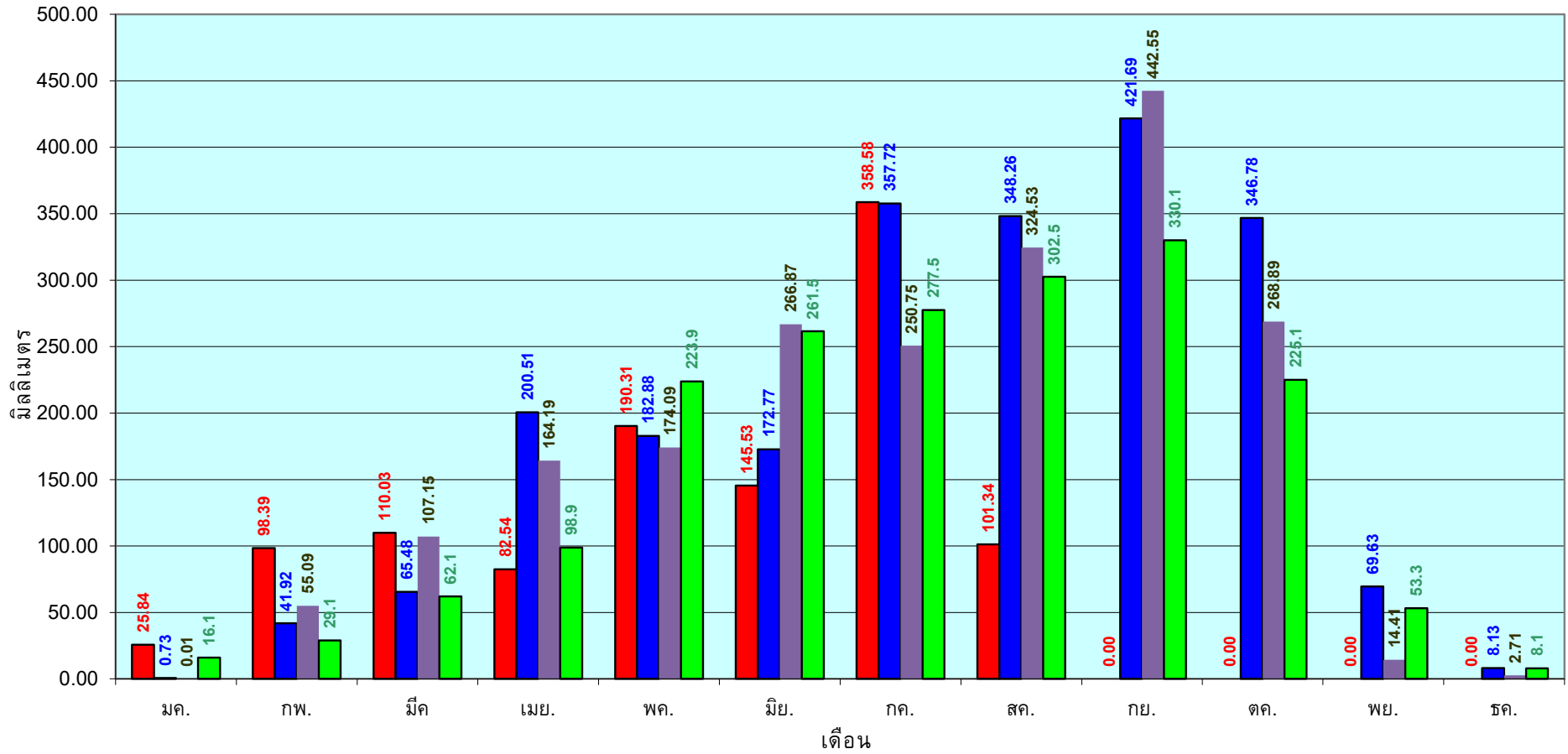
เปรียบเทียบกับ ปี 64

มีค่ามากกว่า 32.75 มม.

เปรียบเทียบกับฝนเฉลี่ย 30 ปี

มีค่ามากกว่า 95.39 มม.

ปริมาณฝนเฉลี่ยสะสมรายเดือน ภาคตะวันออก



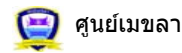
■ ปริมาณฝนเฉลี่ยสะสมแต่ละเดือนปี 2565

■ ปริมาณฝนเฉลี่ยสะสมแต่ละเดือนปี 2564

■ ปริมาณฝนเฉลี่ยสะสมแต่ละเดือนปี 2554

■ ปริมาณฝนเฉลี่ยสะสมแต่ละเดือนในรอบ 30 ปี(2524-2553)

ข้อมูลจากกรมอุตุนิยมวิทยาจำนวน 16
สถานีข้อมูลปริมาณฝนสะสมถึง วันที่
7 สิงหาคม 2565



ศูนย์เมขลา



ศูนย์ป้องกันวิกฤตน้ำ กรมทรัพยากรน้ำ

วันที่ 7 สิงหาคม 2565

ฝน30ปี = 591.60 มม. (สะสมทั้งปี = 1,195.72 มม.)

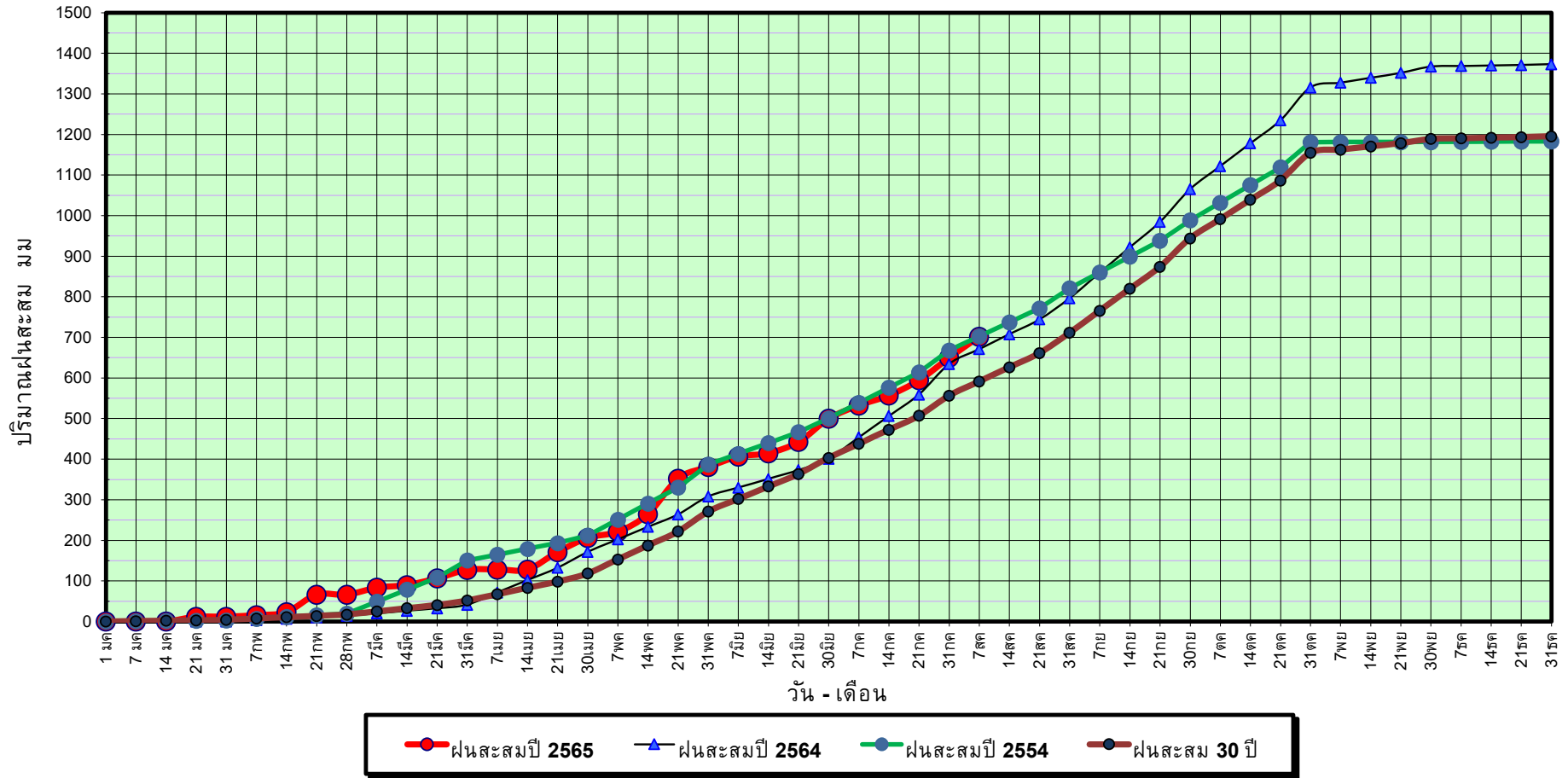
ปี64 = 671.27 มม. (สะสมทั้งปี = 1,113.80 มม.)

ปี65 = 701.80 มม.

เปรียบเทียบกับ ปี 64 มีค่ามากกว่า 30.53 มม.

เปรียบเทียบกับฝนเฉลี่ย 30 ปี มีค่ามากกว่า 110.20 มม.

ปริมาณฝนสะสมภาคตะวันตก



ข้อมูลจากกรมอุตุนิยมวิทยาจำนวน 5
สถานีข้อมูลปริมาณฝนสะสมถึง วันที่
7 สิงหาคม 2565



ศูนย์เมฆขลา



ศูนย์ป้องกันวิกฤติน้ำ กรมทรัพยากรน้ำ

วันที่ 7 สิงหาคม 2565

ฝน30ปี = 591.60 มม. (สะสมทั้งปี = 1,195.72 มม.)

ปี64 = 671.27 มม. (สะสมทั้งปี = 1,113.80 มม.)

ปี65 = 701.80 มม.

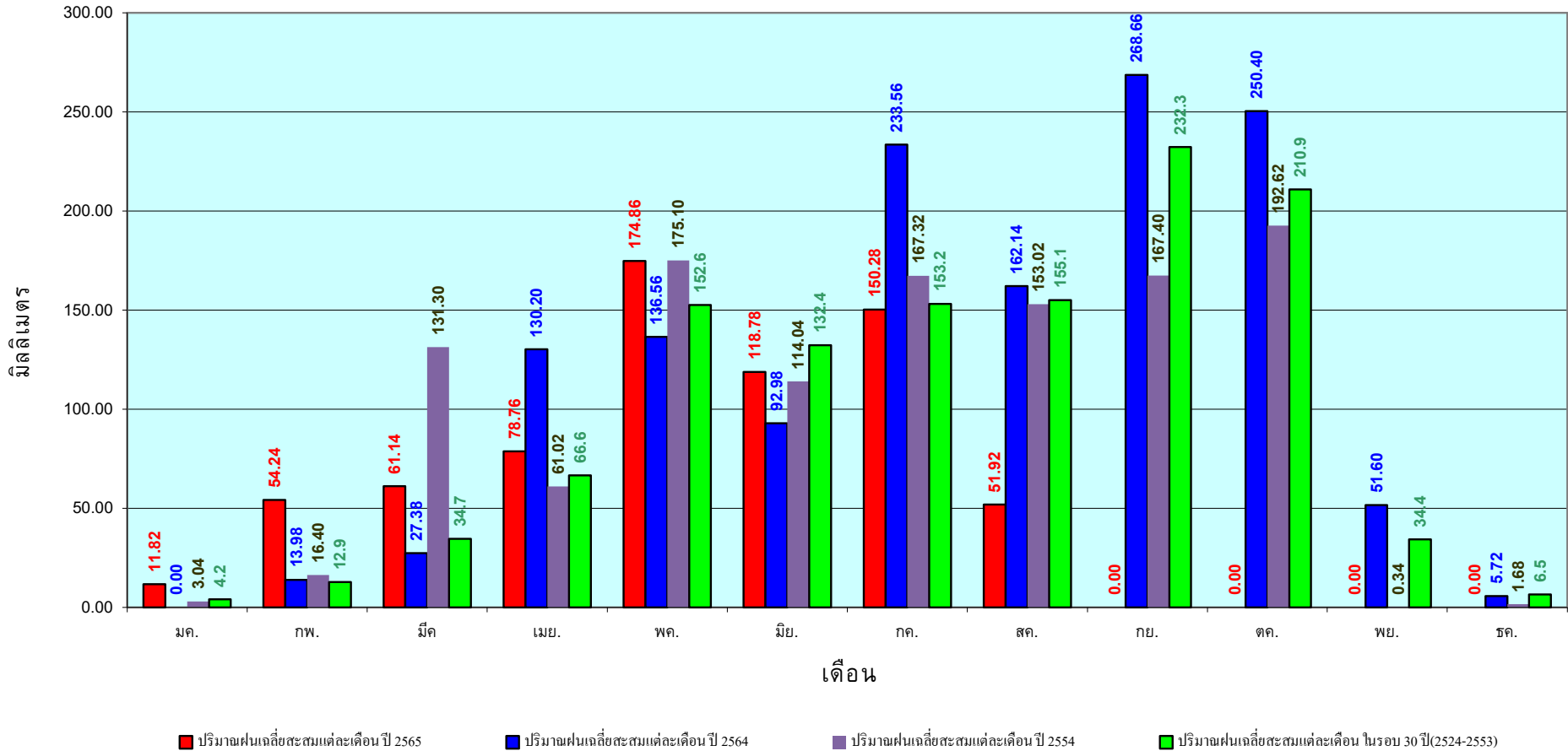
เปรียบเทียบกับ ปี 64

มีค่ามากกว่า 30.53 มม.

เปรียบเทียบกับฝนเฉลี่ย 30 ปี

มีค่ามากกว่า 110.20 มม.

ปริมาณฝนเฉลี่ยสะสมรายเดือน ภาคตะวันตก



ข้อมูลจากกรมอุตุนิยมวิทยาจำนวน 5
สถานีข้อมูลปริมาณฝนสะสมถึง วันที่
7 สิงหาคม 2565



ศูนย์ป้องกันวิกฤติน้ำ กรมทรัพยากรน้ำ

วันที่ 7 สิงหาคม 2565

ฝน30ปี = 1,035.79 มม. (สะสมทั้งปี = 2,271.55 มม.)

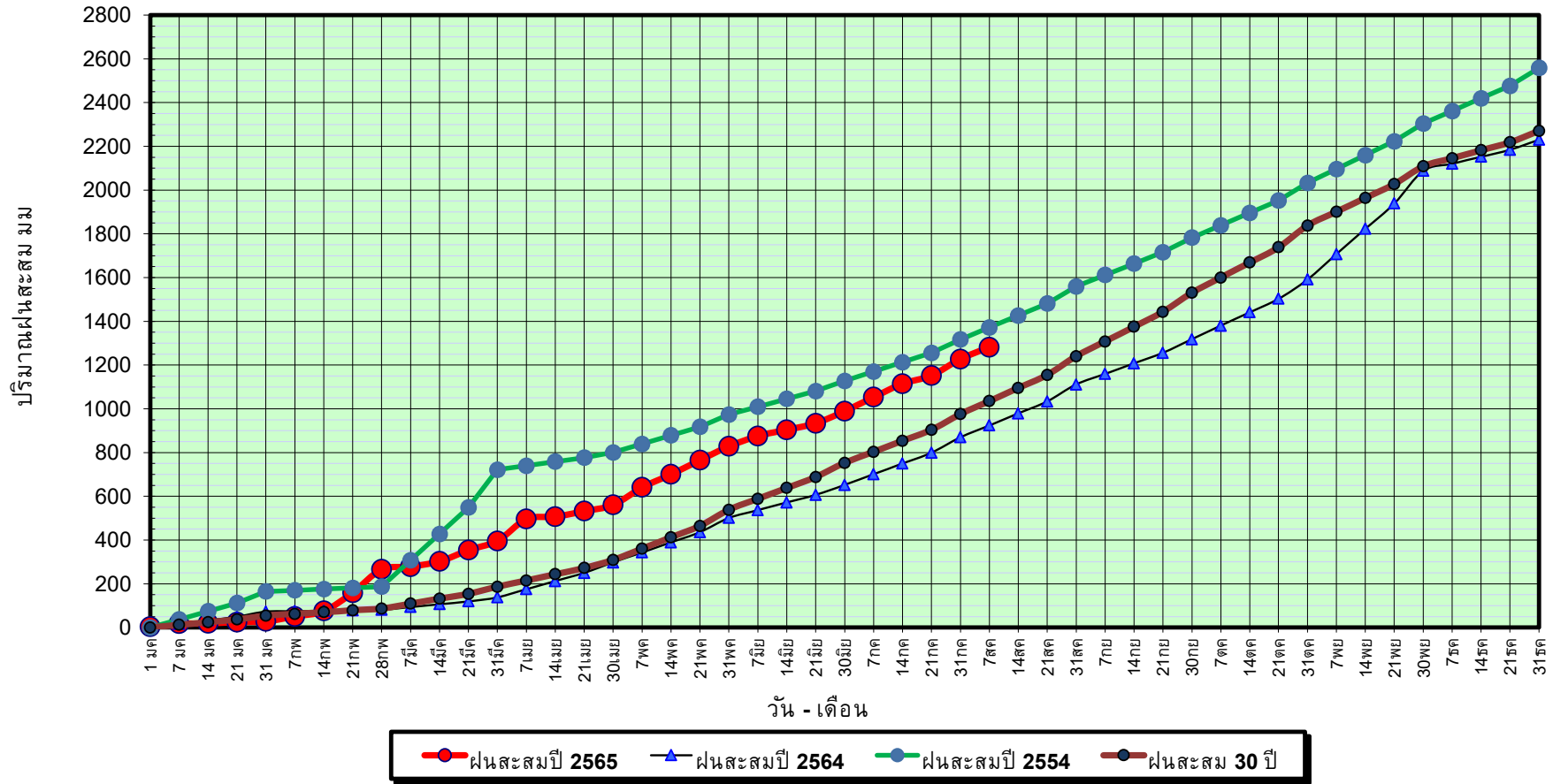
ปี64 = 924.47 มม. (สะสมทั้งปี = 2,267.57 มม.)

ปี65 = 1,281.97 มม.

เปรียบเทียบกับ ปี 64 มีค่ามากกว่า 357.50 มม.

เปรียบเทียบกับฝนเฉลี่ย 30 ปี มีค่ามากกว่า 246.18 มม.

ปริมาณฝนสะสมภาคใต้



ข้อมูลจากกรมอุตุนิยมวิทยาจำนวน 29
สถานีข้อมูลปริมาณฝนสะสมถึง วันที่
7 สิงหาคม 2565



ศูนย์เมขลา ศูนย์ป้องกันวิกฤติน้ำ กรมทรัพยากรน้ำ

วันที่ 7 สิงหาคม 2565

ฝน30ปี = 1,035.79 มม. (สะสมทั้งปี = 2,271.55 มม.)

ปี64 = 924.47 มม. (สะสมทั้งปี = 2,267.57 มม.)

ปี65 = 1,281.97 มม.

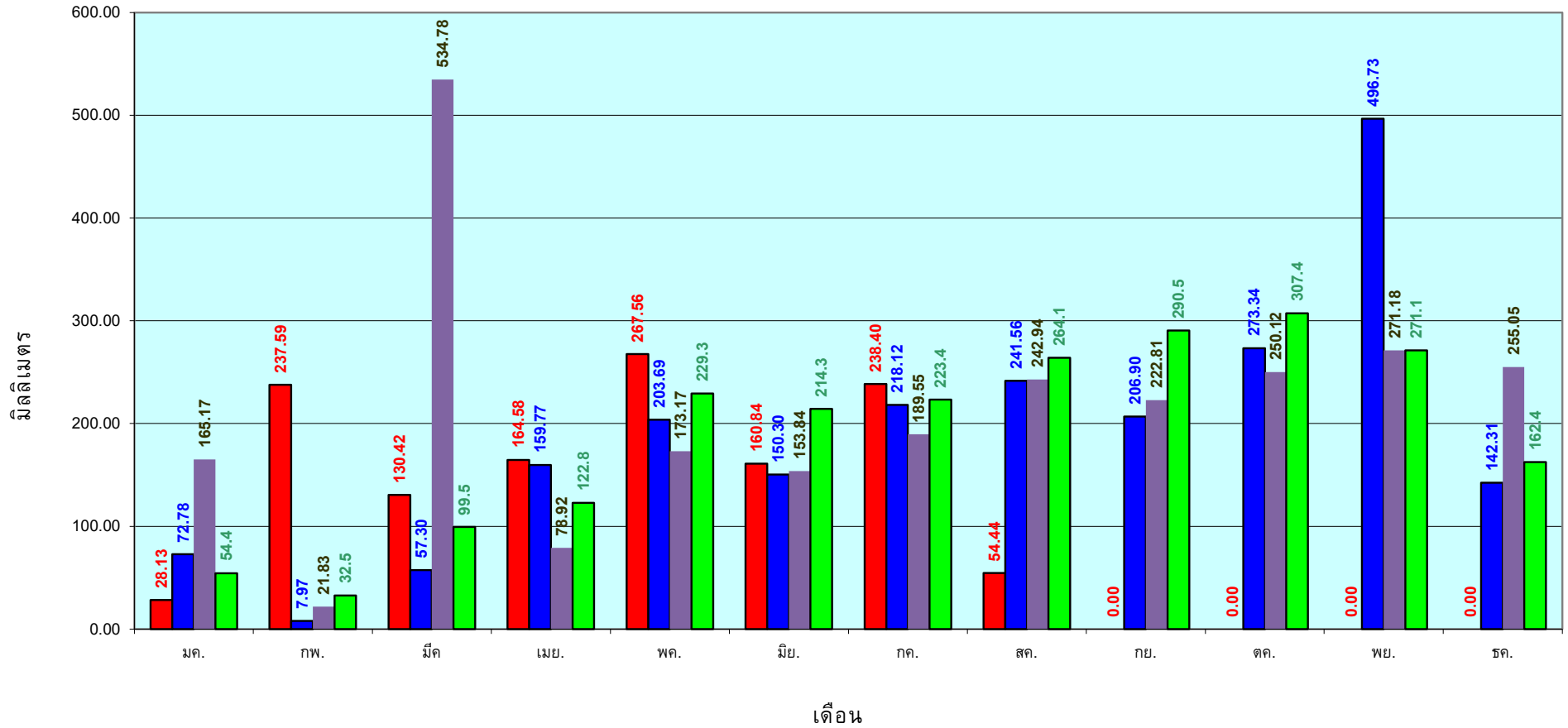
เปรียบเทียบกับ ปี 64

มีค่ามากกว่า 357.50 มม.

เปรียบเทียบกับฝนเฉลี่ย 30 ปี

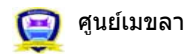
มีค่ามากกว่า 246.18 มม.

ปริมาณฝนเฉลี่ยสะสมรายเดือน ภาคใต้



■ ปริมาณฝนเฉลี่ยสะสมแต่ละเดือน ปี 2565
 ■ ปริมาณฝนเฉลี่ยสะสมแต่ละเดือน ปี 2564
 ■ ปริมาณฝนเฉลี่ยสะสมแต่ละเดือน ปี 2554
 ■ ปริมาณฝนเฉลี่ยสะสมแต่ละเดือน ในรอบ 30 ปี(2524-2553)

ข้อมูลจากกรมอุตุนิยมวิทยาจำนวน 29
 สถานีข้อมูลปริมาณฝนสะสมถึง วันที่
 7 สิงหาคม 2565



ศูนย์เมขลา ศูนย์ป้องกันวิกฤติน้ำ กรมทรัพยากรน้ำ

สถานการณ์น้ำในอ่างเก็บน้ำ
ขนาดใหญ่ และขนาดกลาง



รายงานสรุปสภาพน้ำในอ่างเก็บน้ำขนาดใหญ่และขนาดกลาง

รายงานสถานการณ์ ณ. วันที่ 8 สิงหาคม 2565

ปริมาณน้ำรวมทั่วประเทศ 70,921 ล้าน ลบ.ม. (100%)



เปรียบเทียบปริมาณน้ำรวมทั่วประเทศ ปัจจุบัน ปี 64 และ 63

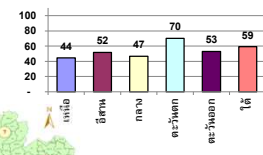
วันที่ 8 สิงหาคม 2565 เท่ากับ 40,452 ล้าน ลบ.ม. หรือ เท่ากับ 57%

วันที่ 8 สิงหาคม 2564 เท่ากับ 36,318 ล้าน ลบ.ม. หรือ เท่ากับ 51%

ปริมาณน้ำในอ่างที่ใช้การได้ในสัปดาห์นี้ +มากกว่า / -น้อยกว่า สัปดาห์ก่อน 386.42 ล้าน ลบ.ม.

สรุปสถานการณ์ปริมาณน้ำในอ่างเก็บน้ำใช้ในทุกกิจกรรมทั่วประเทศ มากกว่า ปริมาณน้ำที่ไหลเข้าอ่าง เมื่อเทียบกับสัปดาห์ที่ผ่านมา ควรใช้น้ำอย่างระมัดระวัง

% ปริมาณน้ำรวมแต่ละภาคปัจจุบัน



คงที่	3	อ่าง
ลดลง	8	อ่าง
เพิ่มขึ้น	28	อ่าง

ภาค	สถานการณ์ปริมาณน้ำในอ่าง				ปริมาณน้ำเปลี่ยนแปลง (ล้าน ม.³)	สถานะ
	ลดลง (แห่ง)	คงที่ (แห่ง)	เพิ่มขึ้น (แห่ง)	รวม (แห่ง)		
ภาคเหนือ	-	2	6	8	224.00	ปริมาณน้ำในอ่างเก็บน้ำเพิ่มขึ้น
ภาคตะวันออกเฉียงเหนือ	4	1	7	12	70.00	ปริมาณน้ำในอ่างเก็บน้ำเพิ่มขึ้น
ภาคกลาง	-	-	3	3	40.00	ปริมาณน้ำในอ่างเก็บน้ำเพิ่มขึ้น
ภาคตะวันออก	-	-	2	2	94.00	ปริมาณน้ำในอ่างเก็บน้ำเพิ่มขึ้น
ภาคตะวันออก	-	-	10	10	43.42	ปริมาณน้ำในอ่างเก็บน้ำเพิ่มขึ้น
ภาคใต้	4	-	-	4	-85.00	ปริมาณน้ำในอ่างเก็บน้ำลดลง
รวมทั้งประเทศ	8	3	28	39	386.42	ปริมาณน้ำในอ่างเก็บน้ำเพิ่มขึ้น

ภาค อ่างเก็บน้ำ	ความจุ ที่ รอก. (ล้าน ม.³)	ปริมาณน้ำ ที่ใช้งาน ไม่ได้ (ล้าน ม.³)	ใช้การ ได้จริง (ล้าน ม.³)	ปริมาณน้ำรวม		ปัจจุบัน วันที่ 8 สิงหาคม 2565				สัปดาห์ก่อน วันที่ 2 สิงหาคม 2565				ปริมาณน้ำ + เพิ่มขึ้น - ลดลง (ล้าน ม.³)	สถานการณ์ ปริมาณน้ำ ในอ่าง
				วันที่ 8 สิงหาคม 2564	%	ปริมาณน้ำรวม		ปริมาณน้ำใช้การได้จริง		ปริมาณน้ำรวม		ปริมาณน้ำใช้การได้จริง			
						ปริมาณน้ำ (ล้าน ม.³)	%	ปริมาณน้ำ (ล้าน ม.³)	%	ปริมาณน้ำ (ล้าน ม.³)	%	ปริมาณน้ำ (ล้าน ม.³)	%		
ภาคเหนือ (7)															
1 กุฉินารายณ์ (2) ลาด	13,462	3,800	9,662	4,436	33%	5,890	44%	2,090	22%	5,788	43%	1,988	21%	102.00	เพิ่มขึ้น
2 สิริกิติ์ (2) ลาด	9,510	2,850	6,660	3,443	36%	4,162	44%	1,312	20%	4,104	43%	1,254	19%	58.00	เพิ่มขึ้น
3 แม่งัด เขื่อนใหม่	265	12	253	92	35%	171	65%	159	63%	161	61%	149	59%	10.00	เพิ่มขึ้น
4 แม่งัด เขื่อนใหม่	263	14	249	38	14%	103	39%	89	36%	99	38%	85	34%	4.00	เพิ่มขึ้น
5 กว๊าน	106	3	103	36	34%	74	70%	71	69%	73	69%	70	68%	1.00	เพิ่มขึ้น
6 กว๊าน	170	6	164	50	29%	136	80%	130	79%	136	80%	130	79%	-	คงที่
7 แคว้น	939	43	896	268	29%	446	47%	403	45%	430	46%	387	43%	16.00	เพิ่มขึ้น
แม่จอก	110	16	94	45	41%	49	45%	33	35%	49	45%	33	35%	-	คงที่
รวมภาคเหนือ 34.85%	24,825	6,744	18,081	8,408	34%	11,031	44%	4,287	24%	10,840	44%	4,063	22%	224.00	เพิ่มขึ้น
ภาคตะวันออกเฉียงเหนือ (12)															
8 ห้วยหลวง	136	7	129	47	35%	51	38%	44	34%	50	37%	43	33%	1.00	เพิ่มขึ้น
9 น้ำจืด	520	45	475	225	43%	293	56%	248	52%	279	54%	234	49%	14.00	เพิ่มขึ้น
10 น้ำจืด	165	8	157	53	32%	72	44%	64	41%	66	40%	58	37%	6.00	เพิ่มขึ้น
11 ลำน้ำพอง (2) เขื่อน	164	37	127	102	62%	95	58%	58	46%	97	59%	60	47%	-2.00	ลดลง
12 อุดมทรัพย์ (2) เขื่อน	2,431	581	1,850	776	32%	969	40%	388	21%	998	41%	417	23%	-29.00	ลดลง
13 ลำปาว	1,980	100	1,880	718	36%	1,020	52%	920	49%	990	50%	890	47%	30.00	เพิ่มขึ้น
14 ลำน้ำพอง	314	22	292	197	63%	178	57%	156	53%	177	56%	155	53%	1.00	เพิ่มขึ้น
15 ลำน้ำพอง	155	1	154	81	52%	97	63%	96	62%	101	65%	100	65%	-4.00	ลดลง
16 ลำน้ำพอง	141	7	134	93	66%	90	64%	83	62%	91	65%	84	63%	-1.00	ลดลง
17 ลำน้ำพอง	275	7	268	154	56%	178	65%	171	64%	177	64%	170	63%	1.00	เพิ่มขึ้น
18 ลำน้ำพอง	121	3	118	72	62%	92	76%	89	75%	92	76%	89	75%	-	คงที่
19 สิรินคร (2) เขื่อน	1,966	831	1,135	1,168	59%	1,192	61%	361	32%	1,139	58%	308	27%	53.00	เพิ่มขึ้น
รวมภาคตะวันออกเฉียงเหนือ 11.80%	8,369	1,649	6,720	3,686	44%	4,327	52%	2,678	40%	4,257	51%	2,608	39%	70.00	เพิ่มขึ้น
ภาคกลาง (3)															
20 ป่าสักชลสิทธิ์	960	3	957	74	8%	400	42%	397	41%	372	39%	369	39%	28.00	เพิ่มขึ้น
21 ห้วยเสลา	160	17	143	31	19%	84	53%	67	47%	76	48%	59	41%	8.00	เพิ่มขึ้น
22 กระเสียว	299	99	200	101	34%	178	60%	79	40%	173	58%	74	37%	5.00	เพิ่มขึ้น
รวมภาคกลาง 1.92%	1,419	119	1,300	206	15%	662	47%	543	38%	622	44%	503	39%	40.00	เพิ่มขึ้น
ภาคตะวันออก (2)															
23 ศรีนครินทร์ (2) เขื่อน	17,745	10,265	7,480	11,992	68%	13,784	78%	3,519	47%	13,752	77%	3,487	47%	32.00	เพิ่มขึ้น
24 วชิราลงกรณ์ (2) เขื่อน	8,860	3,012	5,848	5,841	66%	4,906	55%	1,894	32%	4,844	55%	1,832	31%	62.00	เพิ่มขึ้น
รวมภาคตะวันออก 37.51%	26,605	13,277	13,328	17,833	67%	18,690	70%	5,413	41%	18,596	70%	5,319	40%	94.00	เพิ่มขึ้น
ภาคใต้ (6+4)															
25 ชุมตาษา	224	5.00	219	104	46%	85	38%	80	37%	71	32%	66	30%	14.00	เพิ่มขึ้น
26 คลองสิียด	420	30.00	390	61	15%	144	34%	114	29%	136	32%	106	27%	8.00	เพิ่มขึ้น
27 บางพระ (3) เขื่อน	117	12.00	105	39	33%	87	74%	75	71%	83	71%	71	68%	4.00	เพิ่มขึ้น
28 เขื่อนลำนางรอง (3) เขื่อน	164	13.75	150	116	71%	136	83%	122	82%	134	82%	120	80%	2.00	เพิ่มขึ้น
29 ประแสร์ (3) เขื่อน	295	20.00	275	198	67%	221	75%	201	73%	214	73%	194	71%	7.00	เพิ่มขึ้น
30 มานประจักษ์ (3) เขื่อน	17	0.72	16	10	57%	11	64%	10	62%	10	63%	9.74	61%	0.08	เพิ่มขึ้น
31 เขื่อนลำนางรอง (3) เขื่อน	21	1.00	20	11	53%	21	98%	20	98%	20	94%	19.12	94%	0.88	เพิ่มขึ้น
32 คลองใหญ่ (3) เขื่อน	79	3.00	76	43	54%	56	70%	53	69%	55	70%	52.21	68%	0.66	เพิ่มขึ้น
33 คลองใหญ่ (3) เขื่อน	45	3.00	42	27	60%	37	82%	34	80%	35	78%	32.32	76%	1.80	เพิ่มขึ้น
34 นกตั้นหริณดา	295	19.00	276	671	227%	92	31%	73	26%	87	29%	68.00	25%	5.00	เพิ่มขึ้น
รวมภาคใต้ 11.55%	8,194	1,711	6,483	60%	4,851	59%	3,139	48%	4,934	60%	3,224	50%	-85.00	ลดลง	
รวมทั้งประเทศ 100%(38)	71,090	23,607	47,482	36,318	51%	40,452	57%	16,842	35%	30,132	42%	16,456	35%	386.42	เพิ่มขึ้น

ที่มาข้อมูล : ตารางสรุปสภาพน้ำในอ่างเก็บน้ำขนาดใหญ่ทั่วประเทศ และตารางสรุปสภาพน้ำในอ่างเก็บน้ำภาคตะวันออกเฉียงเหนือ กรมชลประทาน

หมายเหตุ :

- 1) อ่างเก็บน้ำขนาดใหญ่ หมายถึง อ่างเก็บน้ำที่มีความจุตั้งแต่ 100 ล้าน ลบ.ม. ขึ้นไป
- 2) เป็นอ่างเก็บน้ำอยู่ในความรับผิดชอบของการไฟฟ้าฝ่ายผลิตแห่งประเทศไทย(10) นอกนั้นอยู่ในความรับผิดชอบของกรมชลประทาน(28)
- 3) เป็นอ่างเก็บน้ำขนาดกลางที่มีความสำคัญต่อการลดผลกระทบและการประปาฯ ของลุ่มน้ำชายฝั่งและระนอง
- 4) จังหวัดที่มีอ่างเก็บน้ำขนาดใหญ่มีจำนวน 26 จังหวัด ไม่มี 50 จังหวัด
- 5) ที่มา : กรมชลประทาน และการไฟฟ้าฝ่ายผลิตแห่งประเทศไทย

รศ. หมายถึง ระดับเก็บกักน้ำของอ่าง



ศูนย์เผยแพร่ฯ ศูนย์ป้องกันภัยคุกคามฯ กรมชลประทาน

ลำดับของเขื่อนตามความจุ

1.ศรีนครินทร์ 2.กุฉินารายณ์ 3.สิริกิติ์ 4.วชิราลงกรณ์ 5.รัชชประภา

6.อุดมทรัพย์ 7.สิรินธร 8.บางพระ 9.ลำปาง 10.ป่าสัก

ลำดับของเขื่อนตามปริมาณน้ำใช้การได้

1.กุฉินารายณ์ 2.ศรีนครินทร์ 3.สิริกิติ์ 4.วชิราลงกรณ์ 5.รัชชประภา

6.ลำปาง 7.อุดมทรัพย์ 8.บางพระ 9.สิรินธร 10.ป่าสัก

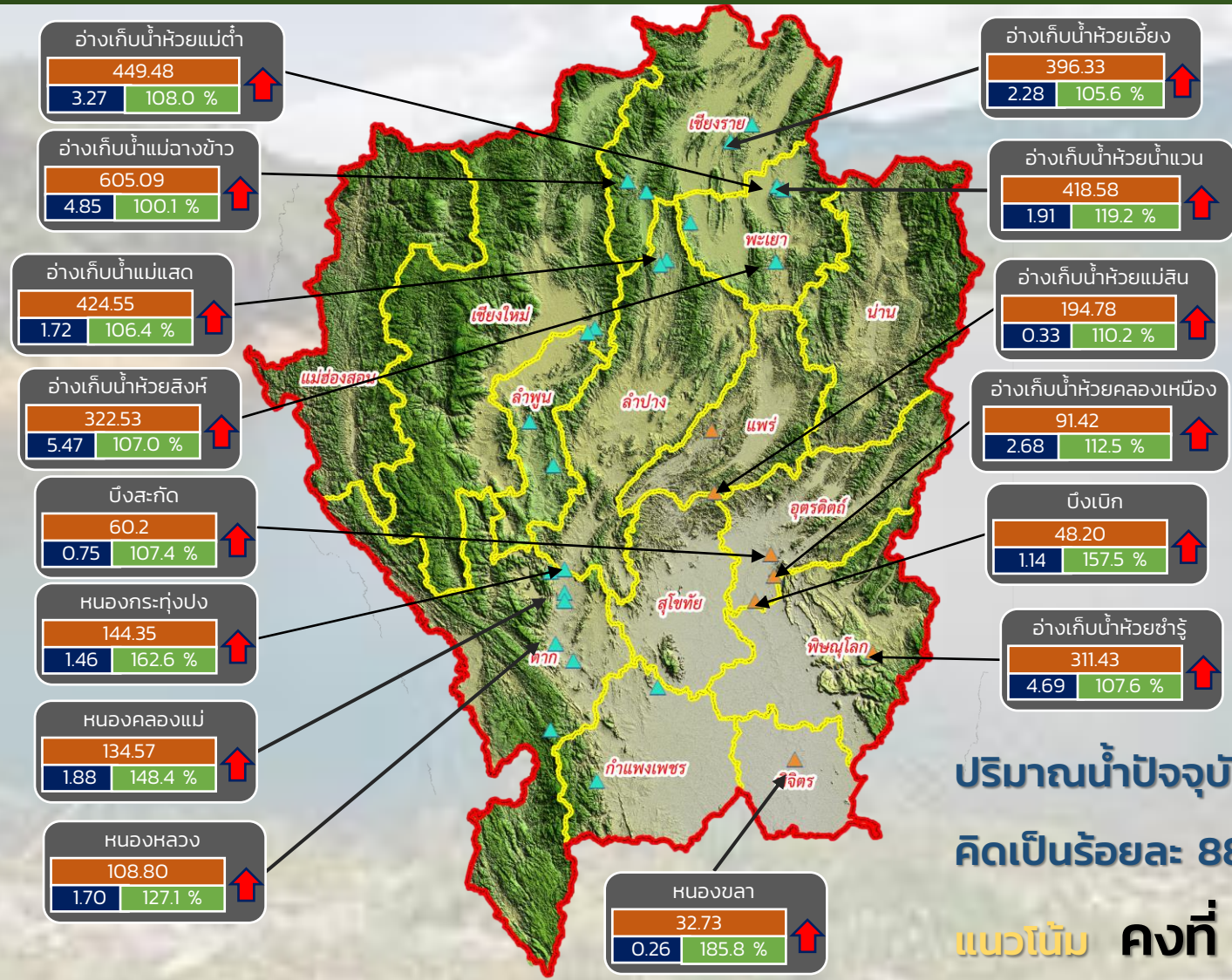
แหล่งน้ำขนาดเล็ก





รายงานสถานการณ์ปริมาณน้ำแหล่งน้ำขนาดเล็ก ประจำวันที่ 8 ส.ค. 2565

ศูนย์ป้องกันวิกฤติน้ำ กรมทรัพยากรน้ำ



- วิกฤติน้ำมาก 15 แหล่งน้ำ
- เฝ้าระวังน้ำมาก 6 แหล่งน้ำ
- เกณฑ์ปกติ 9 แหล่งน้ำ
- เฝ้าระวังน้ำน้อย 0 แหล่งน้ำ
- วิกฤติน้ำน้อย 0 แหล่งน้ำ

ปริมาณน้ำปัจจุบัน 79.37 ล้าน ลบ.ม.
คิดเป็นร้อยละ 88.56 ของความจุเก็บกัก
แนวโน้ม คงที่

ระดับ (ม.รทก)	ปริมาณ (ล้าน ลบ.ม.)	ปริมาณ (%)

↑ ↓ แนวโน้ม ในช่วงเฝ้าระวัง
↑ ↓ แนวโน้ม ในช่วงวิกฤติ
▲ สกท. 1 ▲ สกท. 9

ภาคเหนือ



รายงาน สถานการณ์ปริมาณน้ำแหล่งน้ำขนาดเล็ก

ภาคตะวันออกเฉียงเหนือ ประจำวันที่ 8 ส.ค. 2565

สทก.4 (29 แหล่งน้ำ)



วิกฤติน้ำมาก	14	แหล่งน้ำ
เฟ้าระวังวิกฤติน้ำมาก	2	แหล่งน้ำ
ปกติ	11	แหล่งน้ำ
เฟ้าระวังวิกฤติน้ำน้อย	2	แหล่งน้ำ
ปริมาณน้ำปัจจุบัน	41.94	ล้าน ลบ.ม.
คิดเป็นร้อยละ	80.97	ของความจุเก็บกัก

สทก.5 (13 แหล่งน้ำ)



วิกฤติน้ำมาก	5	แหล่งน้ำ
เฟ้าระวังวิกฤติน้ำมาก	4	แหล่งน้ำ
ปกติ	4	แหล่งน้ำ
เฟ้าระวังวิกฤติน้ำน้อย	0	แหล่งน้ำ
ปริมาณน้ำปัจจุบัน	26.48	ล้าน ลบ.ม.
คิดเป็นร้อยละ	93.38	ของความจุเก็บกัก

สทก.3 (32 แหล่งน้ำ)



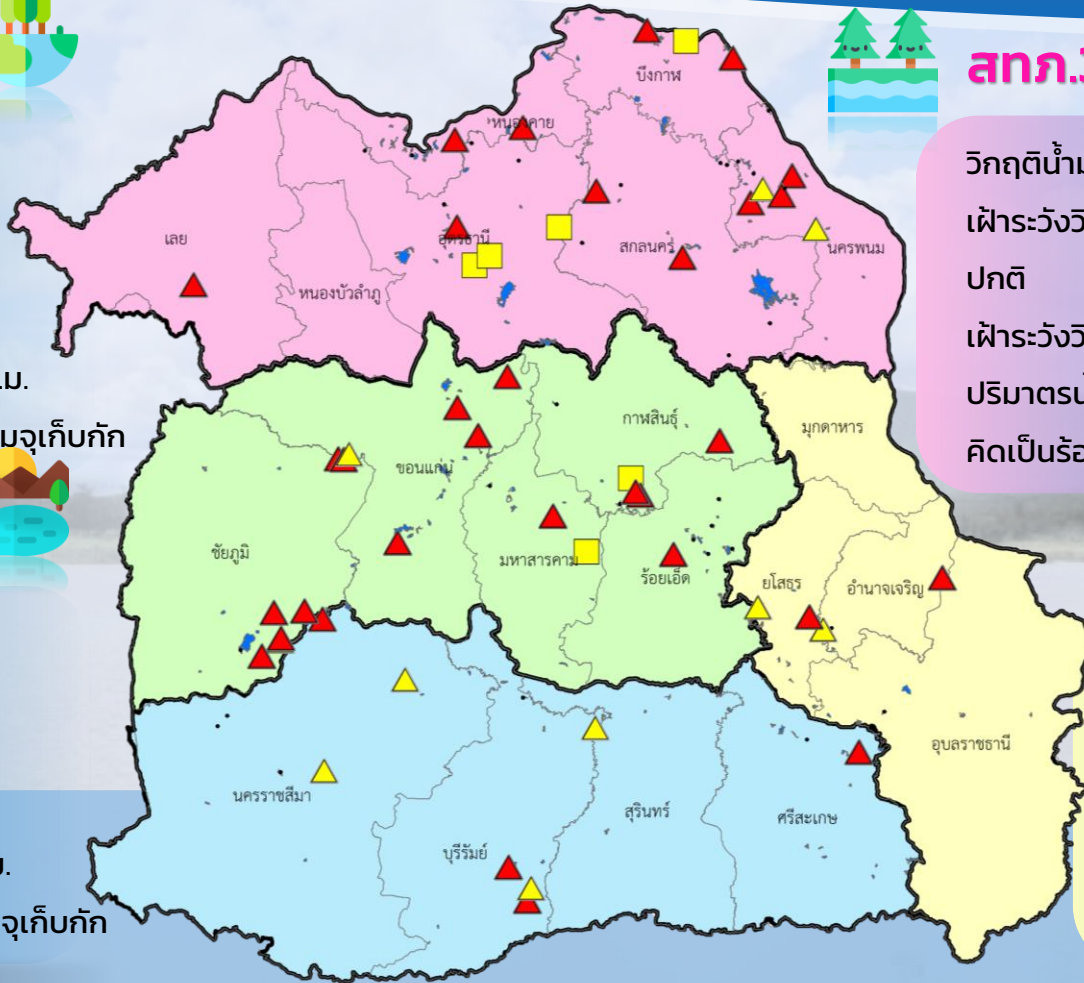
วิกฤติน้ำมาก	11	แหล่งน้ำ
เฟ้าระวังวิกฤติน้ำมาก	2	แหล่งน้ำ
ปกติ	15	แหล่งน้ำ
เฟ้าระวังวิกฤติน้ำน้อย	4	แหล่งน้ำ
ปริมาณน้ำปัจจุบัน	40.46	ล้าน ลบ.ม.
คิดเป็นร้อยละ	73.15	ของความจุเก็บกัก



สทก.11 (6 แหล่งน้ำ)



วิกฤติน้ำมาก	2	แหล่งน้ำ
เฟ้าระวังวิกฤติน้ำมาก	2	แหล่งน้ำ
ปกติ	2	แหล่งน้ำ
เฟ้าระวังวิกฤติน้ำน้อย	0	แหล่งน้ำ
ปริมาณน้ำปัจจุบัน	15.76	ล้าน ลบ.ม.
คิดเป็นร้อยละ	101.34	ของความจุเก็บกัก



- ▲ วิกฤติน้ำมาก
- วิกฤติน้ำน้อย
- ▲ เฟ้าระวังวิกฤติน้ำมาก
- เฟ้าระวังวิกฤติน้ำน้อย

ความจุอ่างรวม 151.32 ล้าน ลบ.ม.
 ปริมาณน้ำปัจจุบัน 124.64 ล้าน ลบ.ม.

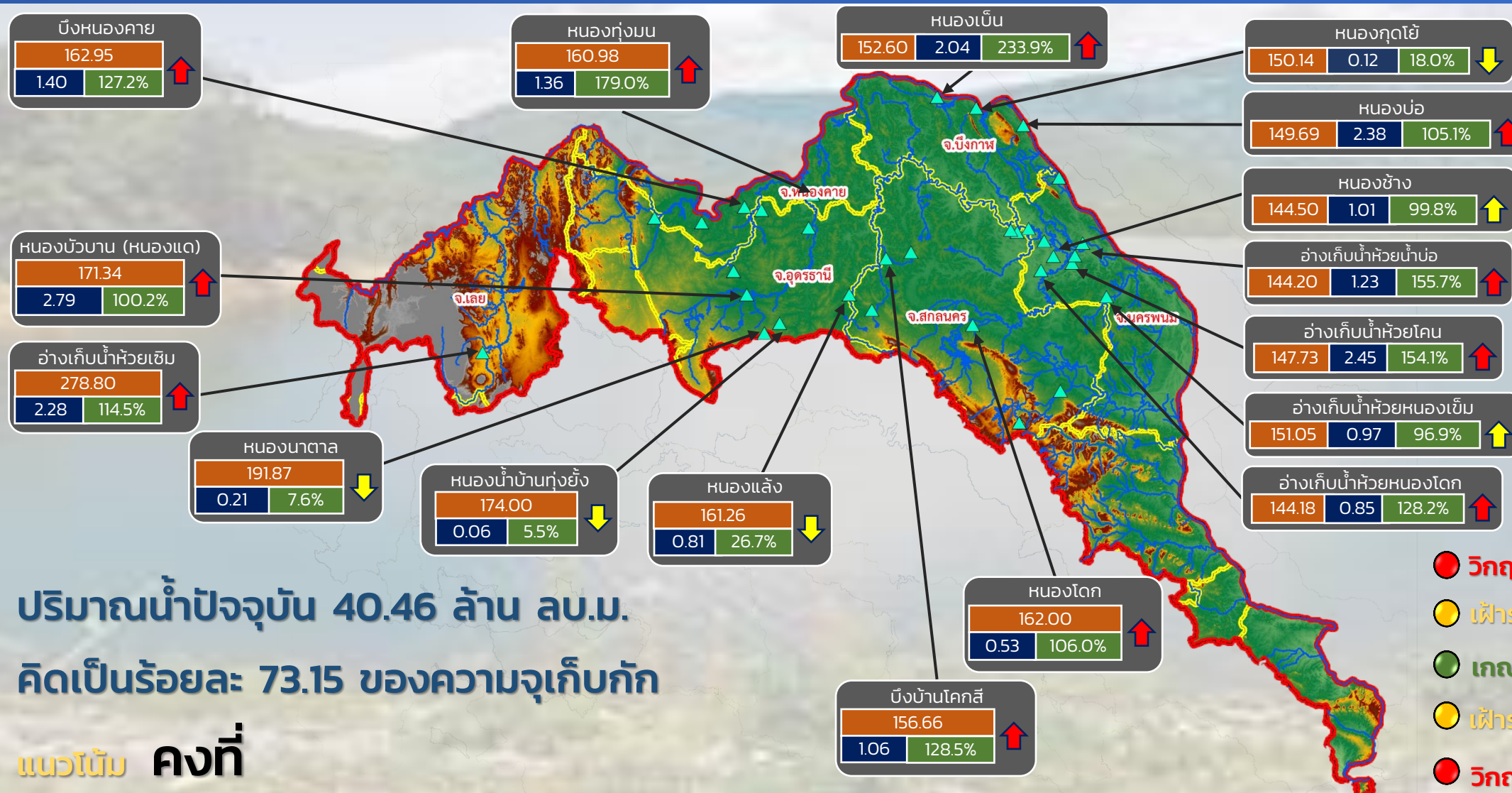
คิดเป็นร้อยละ 82.37 ของความจุเก็บกัก
 แนวโน้ม คงที่



รายงานสถานการณ์ปริมาณน้ำแหล่งน้ำขนาดเล็ก ประจำวันที่ 8 ส.ค. 2565



ศูนย์ป้องกันวิกฤติน้ำ กรมทรัพยากรน้ำ



ปริมาณน้ำปัจจุบัน 40.46 ล้าน ลบ.ม.
คิดเป็นร้อยละ 73.15 ของความจุเก็บกัก

แนวโน้ม คงที่

- วิกฤติน้ำมาก 11 แหล่งน้ำ
- เฝ้าระวังน้ำมาก 2 แหล่งน้ำ
- เกณฑ์ปกติ 15 แหล่งน้ำ
- เฝ้าระวังน้ำน้อย 4 แหล่งน้ำ
- วิกฤติน้ำน้อย 0 แหล่งน้ำ

▲ สกท. 3

↑ ↓ แนวโน้ม ในช่วงเฝ้าระวัง
↑ ↓ แนวโน้ม ในช่วงวิกฤติ

ลุ่มน้ำโขง (ตะวันออกเฉียงเหนือ)

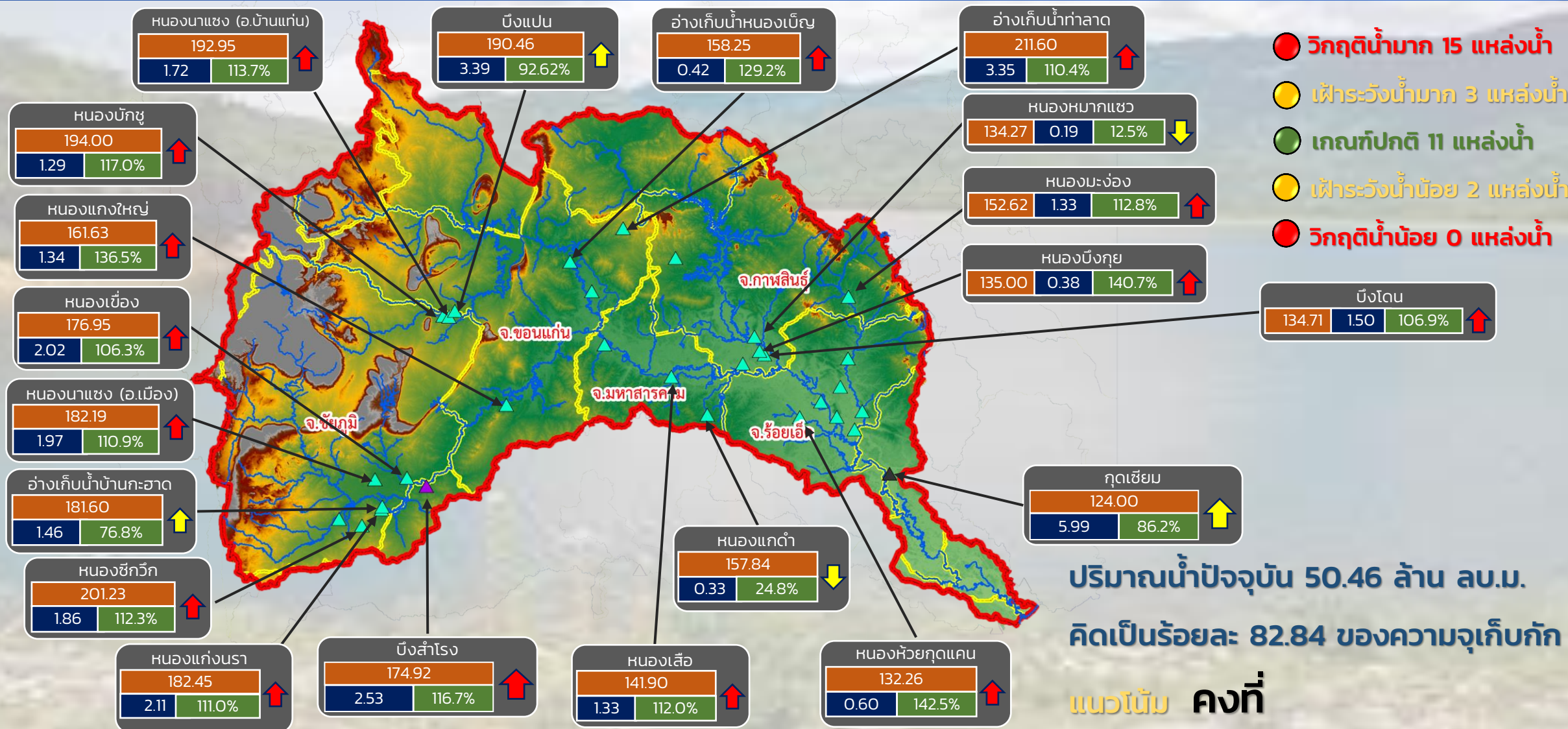
ระดับ (ม.รทก.)	ปริมาตร (ล้าน ลบ.ม.)	ปริมาตร (%)



รายงานสถานการณ์ปริมาณน้ำแหล่งน้ำขนาดเล็ก ประจำวันที่ 8 ส.ค. 2565



ศูนย์ป้องกันวิกฤติน้ำ กรมทรัพยากรน้ำ



- วิกฤติน้ำมาก 15 แหล่งน้ำ
- เฝ้าระวังน้ำมาก 3 แหล่งน้ำ
- เกณฑ์ปกติ 11 แหล่งน้ำ
- เฝ้าระวังน้ำน้อย 2 แหล่งน้ำ
- วิกฤติน้ำน้อย 0 แหล่งน้ำ

ปริมาณน้ำปัจจุบัน 50.46 ล้าน ลบ.ม.
คิดเป็นร้อยละ 82.84 ของความจุเก็บกัก
แนวโน้ม คงที่

ระดับ (ม.รทก.)	ปริมาตร (ล้าน ลบ.ม.)	ปริมาตร (%)

↑ ↓ แนวโน้ม ในช่วงเฝ้าระวัง
 ↑ ↓ แนวโน้ม ในช่วงวิกฤติ
 ▲ สกท. 4 ▲ สกท. 11
 ▲ สกท. 5

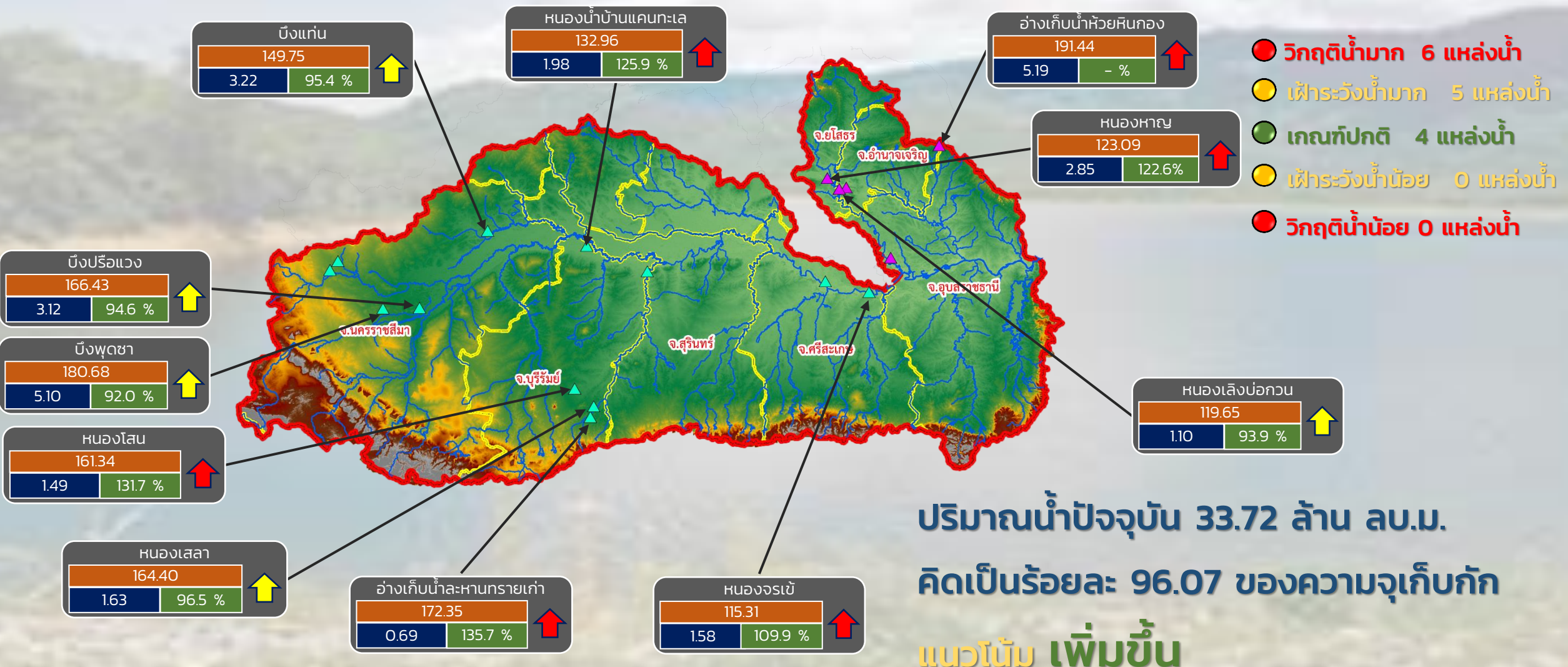
ลุ่มน้ำชี



รายงานสถานการณ์ปริมาณน้ำแหล่งน้ำขนาดเล็ก ประจำวันที่ 8 ส.ค. 2565



ศูนย์ป้องกันวิกฤติน้ำ กรมทรัพยากรน้ำ



- วิกฤติน้ำมาก 6 แหล่งน้ำ
- เฝ้าระวังน้ำมาก 5 แหล่งน้ำ
- เกณฑ์ปกติ 4 แหล่งน้ำ
- เฝ้าระวังน้ำน้อย 0 แหล่งน้ำ
- วิกฤติน้ำน้อย 0 แหล่งน้ำ

ระดับ (ม.รทก.)	ปริมาตร (ล้าน ลบ.ม.)	ปริมาตร (%)
----------------	----------------------	-------------

- ↑ ↓ แนวโน้ม ในช่วงเฝ้าระวัง
- ↑ ↓ แนวโน้ม ในช่วงวิกฤติ
- ▲ สกท. 5
- ▲ สกท. 11

ลุ่มน้ำมูล

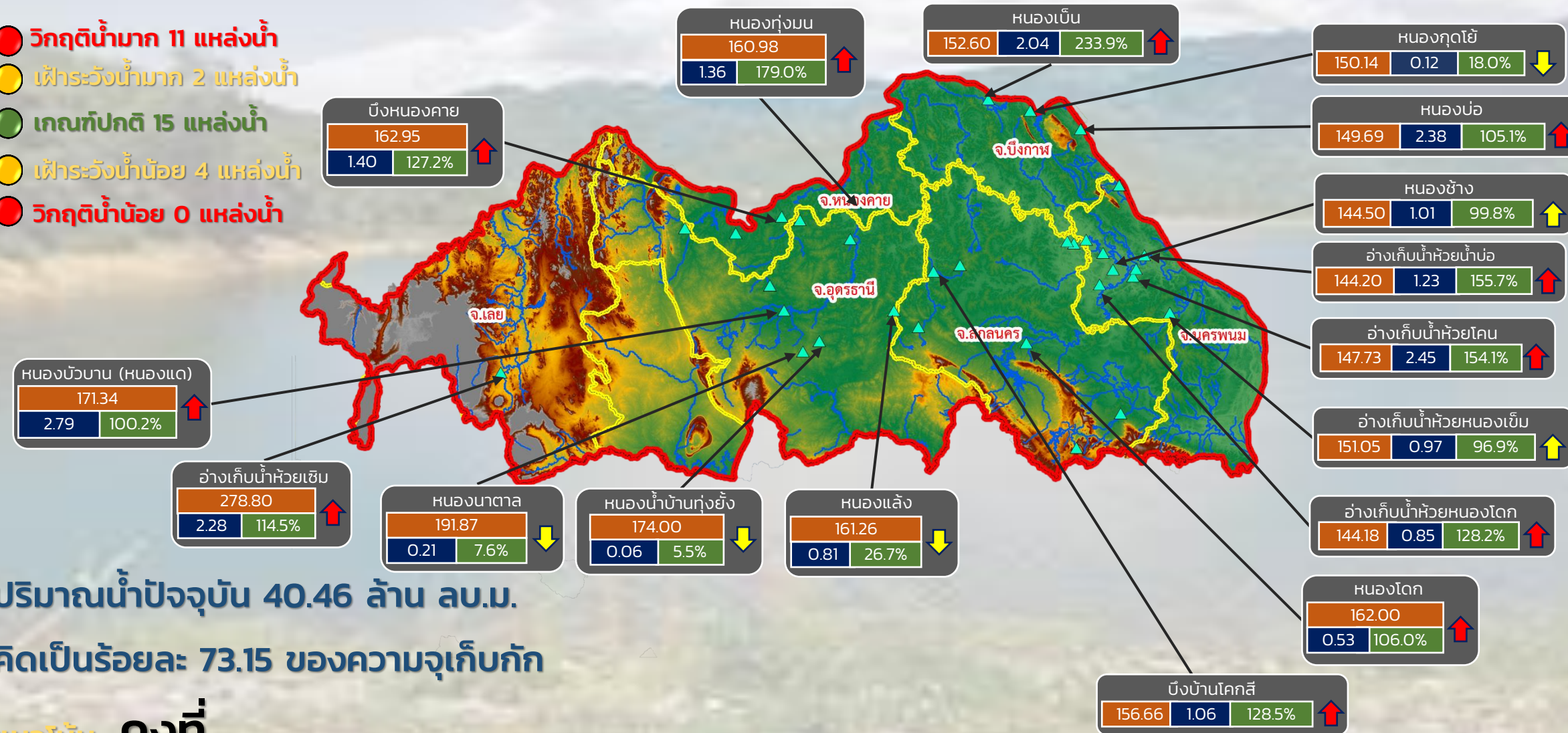


รายงานสถานการณ์ปริมาณน้ำแหล่งน้ำขนาดเล็ก ประจำวันที่ 8 ส.ค. 2565



ศูนย์ป้องกันวิกฤติน้ำ กรมทรัพยากรน้ำ

- วิกฤติน้ำมาก 11 แหล่งน้ำ
- เฝ้าระวังน้ำมาก 2 แหล่งน้ำ
- เกณฑ์ปกติ 15 แหล่งน้ำ
- เฝ้าระวังน้ำน้อย 4 แหล่งน้ำ
- วิกฤติน้ำน้อย 0 แหล่งน้ำ



ปริมาณน้ำปัจจุบัน 40.46 ล้าน ลบ.ม.

คิดเป็นร้อยละ 73.15 ของความจุเก็บกัก

แนวโน้ม คงที่

ระดับ (ม.รทก)	ปริมาตร (ล้าน ลบ.ม.)	ปริมาตร (%)

↑ ↓ แนวโน้ม ในช่วงเฝ้าระวัง
 ↑ ↓ แนวโน้ม ในช่วงวิกฤติ

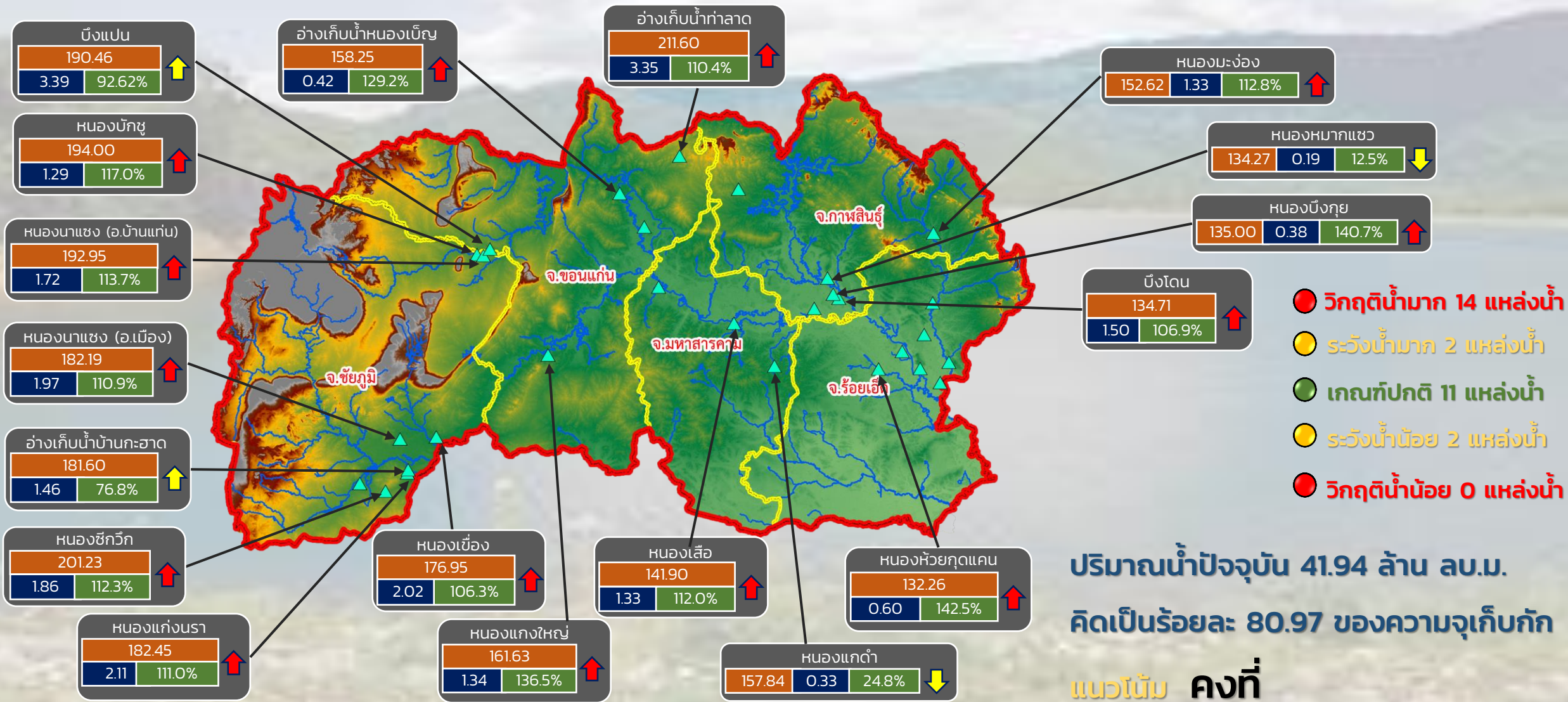
สำนักงานทรัพยากรน้ำภาค 3



รายงานสถานการณ์ปริมาณน้ำแหล่งน้ำขนาดเล็ก ประจำวันที่ 8 ส.ค. 2565



ศูนย์ป้องกันวิกฤติน้ำ กรมทรัพยากรน้ำ



- วิกฤติน้ำมาก 14 แหล่งน้ำ
- ระดับน้ำมาก 2 แหล่งน้ำ
- เกณฑ์ปกติ 11 แหล่งน้ำ
- ระดับน้ำน้อย 2 แหล่งน้ำ
- วิกฤติน้ำน้อย 0 แหล่งน้ำ

ปริมาณน้ำปัจจุบัน 41.94 ล้าน ลบ.ม.
คิดเป็นร้อยละ 80.97 ของความจุเก็บกัก
แนวโน้ม คงที่

ระดับ (ม.รทก.)	ปริมาตร (ล้าน ลบ.ม.)	ปริมาตร (%)
----------------	----------------------	-------------

↑ ↓ แนวโน้ม ในช่วงเฟิาระวัง
↑ ↓ แนวโน้ม ในช่วงวิกฤติ

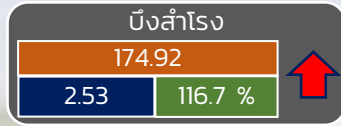
สำนักงานทรัพยากรน้ำภาค 4



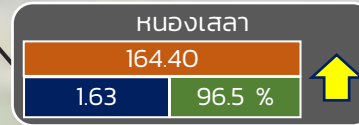
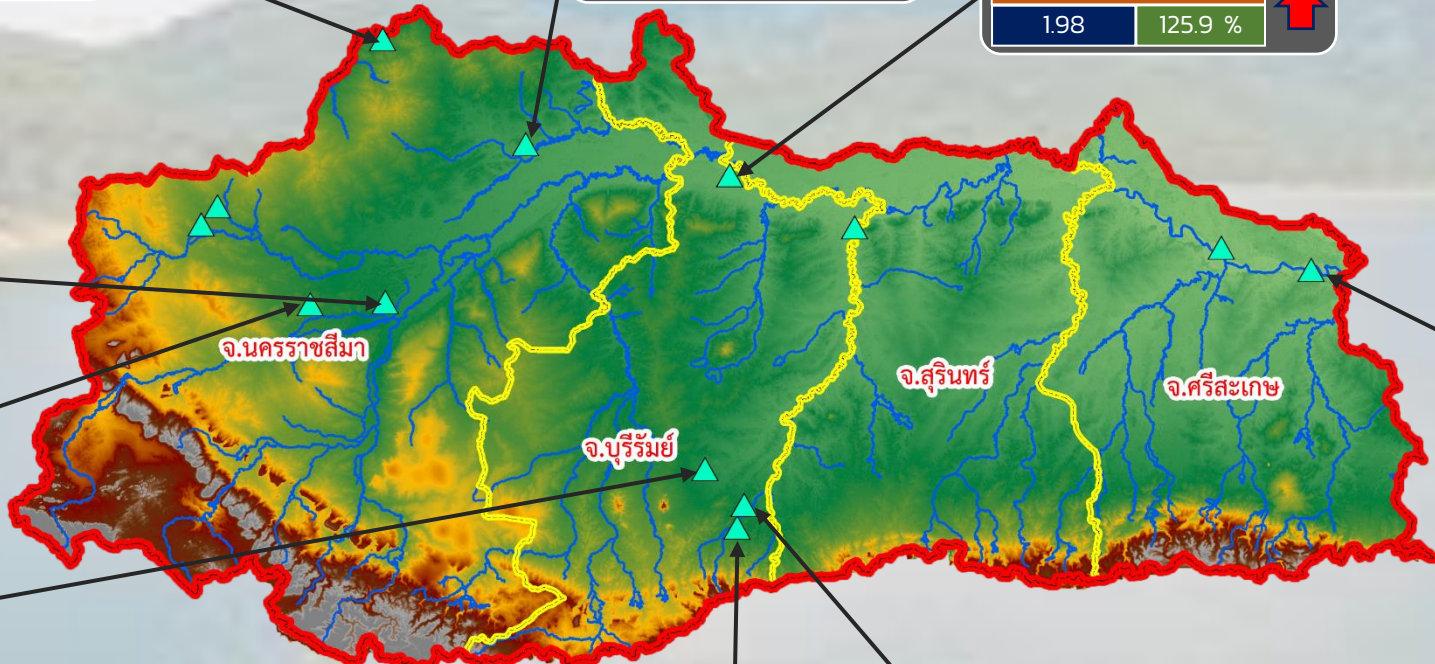
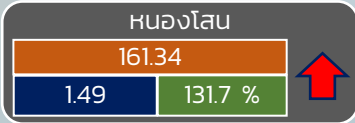
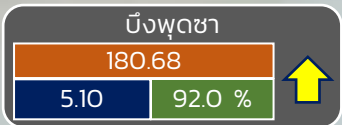
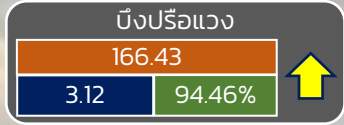
รายงานสถานการณ์ปริมาณน้ำแหล่งน้ำขนาดเล็ก ประจำวันที่ 8 ส.ค. 2565



ศูนย์ป้องกันวิกฤติน้ำ กรมทรัพยากรน้ำ



- วิกฤติน้ำมาก 5 แหล่งน้ำ
- เฝ้าระวังน้ำมาก 4 แหล่งน้ำ
- เกณฑ์ปกติ 4 แหล่งน้ำ
- เฝ้าระวังน้ำน้อย 0 แหล่งน้ำ
- วิกฤติน้ำน้อย 0 แหล่งน้ำ



ปริมาณน้ำปัจจุบัน 26.48 ล้าน ลบ.ม.

คิดเป็นร้อยละ 92.38 ของความจุเก็บกัก

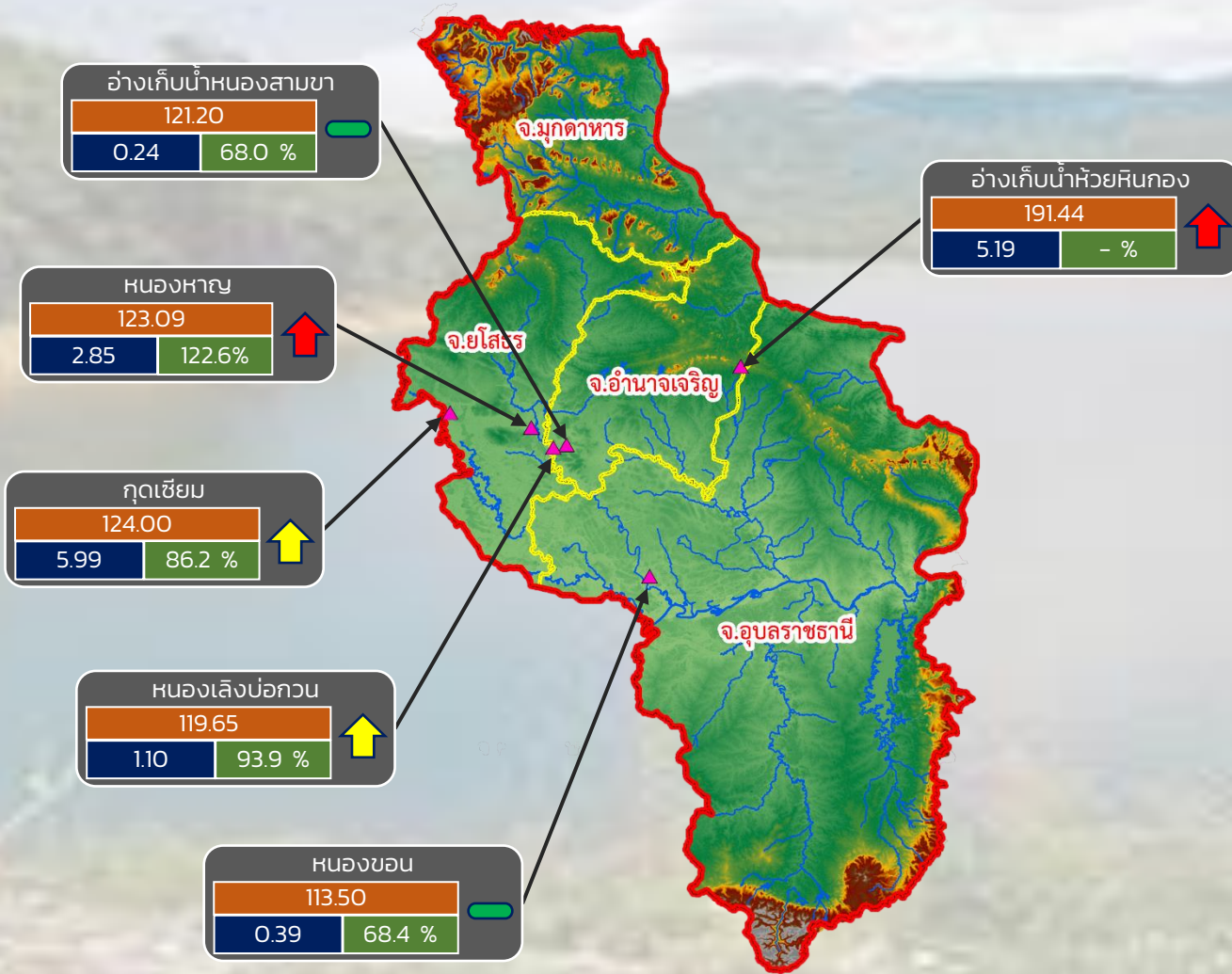
แนวโน้ม เพิ่มขึ้น

↑ ↓ แนวโน้ม ในช่วงเฝ้าระวัง
↑ ↓ แนวโน้ม ในช่วงวิกฤติ

สำนักงานทรัพยากรน้ำภาค 5

ระดับ (ม.รทก)	ปริมาตร (ล้าน ลบ.ม.)	ปริมาตร (%)
---------------	----------------------	-------------

ศูนย์ป้องกันวิกฤติน้ำ กรมทรัพยากรน้ำ

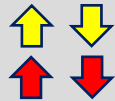


- วิกฤติน้ำมาก 2 แหล่งน้ำ
- เฝ้าระวังน้ำมาก 2 แหล่งน้ำ
- เกณฑ์ปกติ 2 แหล่งน้ำ
- เฝ้าระวังน้ำน้อย 0 แหล่งน้ำ
- วิกฤติน้ำน้อย 0 แหล่งน้ำ

ปริมาณน้ำปัจจุบัน 15.76 ล้าน ลบ.ม.
คิดเป็นร้อยละ 101.34 ของความจุเก็บกัก

แนวโน้ม คงที่

ระดับ (ม.รทก)	ปริมาณ (ล้าน ลบ.ม)	ปริมาณ (%)
---------------	--------------------	------------



แนวโน้ม ในช่วงเฝ้าระวัง
แนวโน้ม ในช่วงวิกฤติ

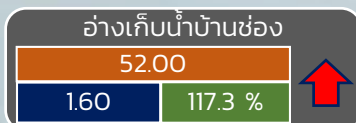
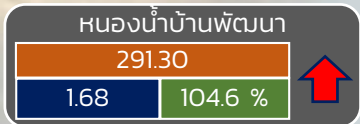
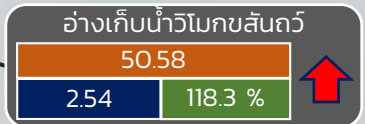
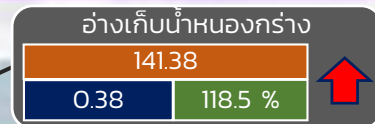
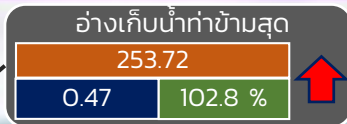
— แนวโน้ม ในช่วงปกติ



รายงานสถานการณ์ปริมาณน้ำแหล่งน้ำขนาดเล็ก ประจำวันที่ 8 ส.ค. 2565

ศูนย์ป้องกันวิกฤติน้ำ กรมทรัพยากรน้ำ

- วิกฤติน้ำมาก 12 แหล่งน้ำ
- ฝักระวังน้ำมาก 5 แหล่งน้ำ
- เกณฑ์ปกติ 8 แหล่งน้ำ
- ฝักระวังน้ำน้อย 3 แหล่งน้ำ
- วิกฤติน้ำน้อย 0 แหล่งน้ำ



ปริมาณน้ำปัจจุบัน 20.70 ล้าน ลบ.ม.

คิดเป็นร้อยละ 86.45 ของความจุเก็บกัก

แนวโน้ม คงที่

ระดับ (บ.รณ)	ปริมาณ (ล้าน ลบ.ม.)	ปริมาณ (%)
--------------	---------------------	------------

▲ ▼ แนวโน้ม ในช่วงฝักระวัง ▲ สกท. 7
▲ ▼ แนวโน้ม ในช่วงวิกฤติ

ภาคตะวันตก

รายงานสถานการณ์น้ำ
รายลุ่มน้ำ



รายงานสถานการณ์ลุ่มน้ำสาละวิน วันที่ 8 สิงหาคม 2565

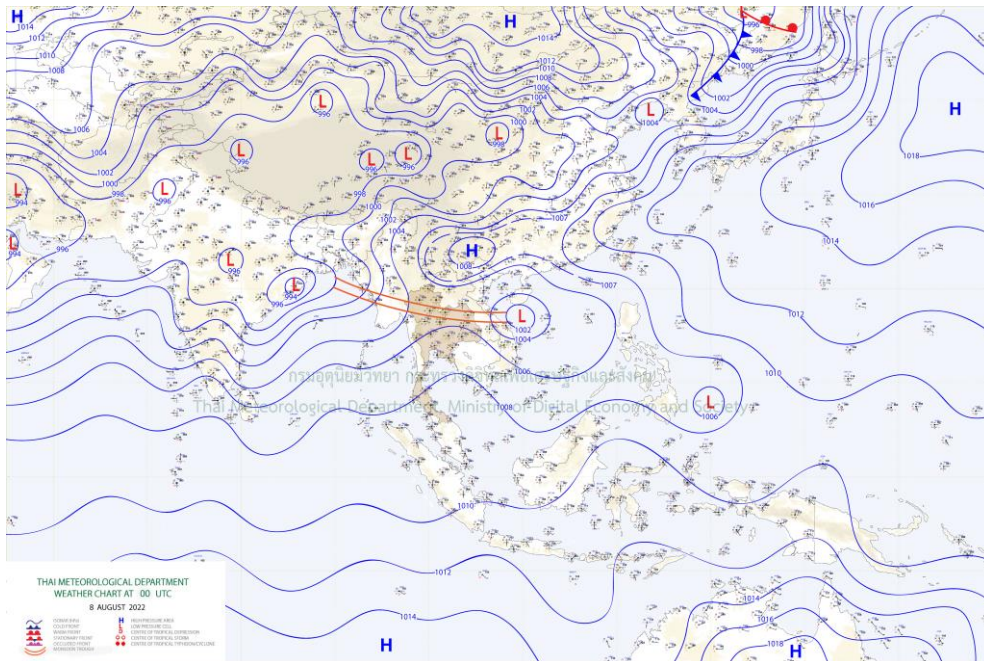
1) สภาพภูมิอากาศ (ที่มา : กรมอุตุนิยมวิทยา)

สภาพอากาศวันนี้

พยากรณ์อากาศ 24 ชั่วโมงข้างหน้า ประเทศไทยมีฝนตกหนักถึงหนักมากบางแห่งในภาคเหนือ ภาคตะวันออกเฉียงเหนือ ภาคกลาง รวมทั้งกรุงเทพมหานครและปริมณฑล ภาคตะวันออก และภาคใต้ฝั่งตะวันตก ขอให้ประชาชนบริเวณดังกล่าวระวังอันตรายจากฝนตกหนักถึงหนักมากและฝนที่ตกสะสม ซึ่งอาจทำให้เกิดน้ำท่วมฉับพลันและน้ำป่าไหลหลาก โดยเฉพาะพื้นที่ลาดเชิงเขาใกล้ทางน้ำไหลผ่านและพื้นที่ลุ่มในระยะนี้ สำหรับคลื่นลมบริเวณทะเลอันดามันตอนบนและอ่าวไทยตอนบนมีกำลังค่อนข้างแรง โดยทะเลอันดามันตอนบนมีคลื่นสูง 2-3 เมตร บริเวณที่มีฝนฟ้าคะนองคลื่นสูงมากกว่า 3 เมตร ส่วนอ่าวไทยตอนบนมีคลื่นสูงประมาณ 2 เมตร บริเวณที่มีฝนฟ้าคะนองคลื่นสูงมากกว่า 2 เมตร ขอให้ชาวเรือเดินเรือด้วยความระมัดระวังและหลีกเลี่ยงการเดินเรือบริเวณที่มีฝนฟ้าคะนอง สำหรับเรือเล็กบริเวณทะเลอันดามันควรงดออกจากฝั่งจนถึงวันที่ 9 ส.ค. 65 ทั้งนี้เนื่องจากร่องมรสุมกำลังแรงพาดผ่านภาคเหนือและภาคตะวันออกเฉียงเหนือของประเทศไทย เข้าสู่หย่อมความกดอากาศต่ำกำลังแรงบริเวณทะเลจีนใต้ตอนบน ประกอบกับมรสุมตะวันตกเฉียงใต้กำลังค่อนข้างแรงพัดปกคลุมทะเลอันดามัน ประเทศไทย และอ่าวไทย

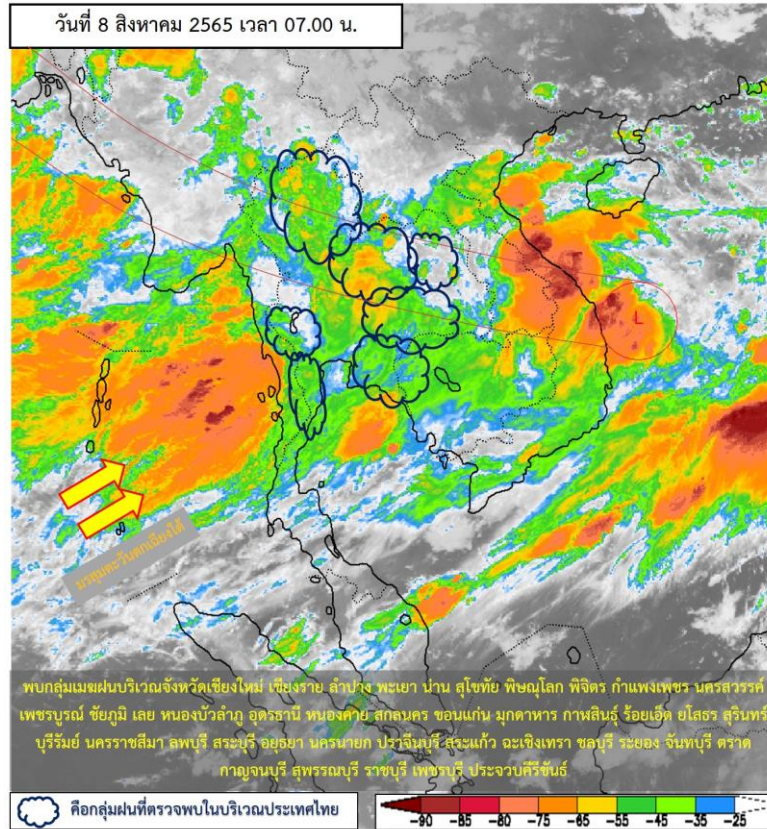
สภาพอากาศภาคเหนือ (เวลา 6:00 น.วันนี้ - 6:00 น.วันพรุ่งนี้)

มีฝนฟ้าคะนองร้อยละ 80 ของพื้นที่ กับมีฝนตกหนักถึงหนักมากบางแห่ง บริเวณจังหวัดแม่ฮ่องสอน เชียงใหม่ เชียงราย พะเยา น่าน แพร่ ลำพูน ลำปาง อุตรดิตถ์ ตาก สุโขทัย กำแพงเพชร พิจิตร และเพชรบูรณ์ อุณหภูมิต่ำสุด 23-24 องศาเซลเซียส อุณหภูมิสูงสุด 29-33 องศาเซลเซียส ลมตะวันตกเฉียงใต้ ความเร็ว 10-20 กม./ชม.



แผนที่อากาศ


รายงานสถานการณ์ลุ่มน้ำสาละวิน วันที่ 8 สิงหาคม 2565



ภาพถ่ายดาวเทียม

ภาพดาวเทียม : พบกุ่มเมฆฝนปกคลุมบริเวณจังหวัดเชียงใหม่ เชียงราย ลำปาง พะเยา น่าน สุโขทัย พิษณุโลก พิจิตร กำแพงเพชร นครสวรรค์ เพชรบูรณ์ ชัยภูมิ เลย หนองบัวลำภู อุดรธานี หนองคาย สกลนคร ขอนแก่น มุกดาหาร กาฬสินธุ์ ร้อยเอ็ด ยโสธร สุรินทร์ บุรีรัมย์ นครราชสีมา ลพบุรี สระบุรี อโยธยา นครนายก ปราจีนบุรี สระแก้ว ฉะเชิงเทรา ชลบุรี ระยอง จันทบุรี ตราด กาญจนบุรี สุพรรณบุรีราชบุรี เพชรบุรี ประจวบคีรีขันธ์

รายงานสถานการณ์ลุ่มน้ำสาละวิน วันที่ 8 สิงหาคม 2565



เรดาร์ตรวจอากาศ

ภาพเรดาร์ : เวลา 7.00 น. พบกลุ่มฝนในบริเวณจังหวัดเชียงใหม่ ตาก ลำพูน ลำปาง แม่ฮ่องสอน กำแพงเพชร
อุตรดิตถ์ แพร่ สุโขทัย



ระบบติดตามสถานการณ์น้ำทางไกลอัตโนมัติ

ศูนย์ป้องกันวิกฤติน้ำ กรมทรัพยากรน้ำ กระทรวงทรัพยากรธรรมชาติและสิ่งแวดล้อม

180/3 ถนนพระรามที่ 6 ซอย 34 แขวงสามเสนใน เขตพญาไท กรุงเทพมหานคร 10400 โทรศัพท์ 0 2271 6000

<http://tele-salawin.dwr.go.th>



รายงานสถานการณ์ลุ่มน้ำสาละวิน วันที่ 8 สิงหาคม 2565

2) สรุปสถานการณ์ฝน

สรุปสถานการณ์ฝนในพื้นที่ลุ่มน้ำสาละวิน จากข้อมูลตรวจวัดปริมาณน้ำฝนของสถานีโทรมาตรของระบบติดตามสถานการณ์น้ำทางไกลอัตโนมัติ กรมทรัพยากรน้ำ สหสม 24 ชั่วโมง ระหว่างวันที่ 7 สิงหาคม 2565 เวลา 07:00 น. ถึง วันที่ 8 สิงหาคม 2565 เวลา 07:00 น. และข้อมูลคาดการณ์ปริมาณน้ำฝนสหสม ดังแสดงในตารางนี้

สถานีโทรมาตร	ที่ตั้ง	ปริมาณฝนตรวจวัดสะสม (มม.)			ปริมาณฝนคาดการณ์ล่วงหน้า (มม.)		
		ฝนเมื่อวาน	ฝน 2 วัน	ฝน 3 วัน	วันนี้	1 วัน	2 วัน
TC011603 สะพานข้ามห้วยแม่สอด	ต.แม่สอด อ.แม่สอด จ.ตาก	6.50	14.50	15.00	15.00	0.00	0.00
TC011604 โรงเรียนอนุบาลเทศบาลตำบลพบพระ	ต.พบพระ อ.พบพระ จ.ตาก	3.00	9.50	12.00	8.00	0.00	0.00
TC010402 โรงเรียนบ้านนาปู่ป้อม	ต.ปางมะผ้า อ.ปางมะผ้า จ.แม่ฮ่องสอน	0.00	0.00	0.00	0.00	0.00	0.00
TC010508 สะพานบ้านผาสำราญ	ต.เมืองแปง อ.ปาย จ.แม่ฮ่องสอน	15.50	24.50	35.00	0.00	0.00	0.00
TC010509 สะพานข้ามคลองแม่กลาง	ต.ปางมะผ้า อ.ปางมะผ้า จ.แม่ฮ่องสอน	0.50	27.00	43.00	24.00	0.00	0.00
TC010510 สะพานบ้านปางหมู	ต.ปางหมู อ.เมือง จ.แม่ฮ่องสอน	0.50	1.00	1.00	16.00	0.00	0.00
TC010606 โรงเรียนบ้านป่าลาน	ต.ห้วยโป่ง อ.เมือง จ.แม่ฮ่องสอน	0.00	4.00	4.00	14.00	0.00	0.00
TC010807 สะพานข้ามน้ำยวม	ต.แมกී อ.ขุนยวม จ.แม่ฮ่องสอน	0.00	0.00	0.00	3.00	0.00	0.00
TC011202 สะพานบ้านกองก่อย	ต.กองก่อย อ.สบเมย จ.แม่ฮ่องสอน	0.50	1.00	4.00	6.00	0.00	0.00
TC011401 โรงเรียนบ้านแม่สามแลบ	ต.แม่สามแลบ อ.สบเมย จ.แม่ฮ่องสอน	1.50	6.50	14.50	0.00	0.00	0.00
TC011808 โรงเรียนชุมชนบ้านท่าสองยาง	ต.ท่าสองยาง อ.ท่าสองยาง จ.ตาก	2.50	20.00	40.00	1.00	0.00	0.00
TC011809 โรงเรียนท่าสองยางวิทยาคม	ต.แม่ต้าน อ.ท่าสองยาง จ.ตาก	5.50	37.50	49.50	38.50	0.00	0.00
TC011810 โรงเรียนบ้านขุนห้วยนกแล	ต.พระธาตุ อ.แม่ระมาด จ.ตาก	2.00	22.00	25.00	53.50	0.00	0.00
TC011703 สะพานข้ามน้ำแม่ละเมา	ต.พะวอ อ.แม่สอด จ.ตาก	8.50	12.50	21.50	17.50	0.00	0.00
STN0048 บ้านท้องฟ้า	ต.ท้องฟ้า อ.บ้านตาก จ.ตาก	7.00	9.00	9.00	0.00	0.00	0.00
STN0054 บ้านชะเนจื้อ	ต.ชะเนจื้อ อ.แม่ระมาด จ.ตาก	36.50	44.50	58.00	0.00	0.00	0.00



ระบบติดตามสถานการณ์น้ำทางไกลอัตโนมัติ

ศูนย์ป้องกันวิกฤติน้ำ กรมทรัพยากรน้ำ กระทรวงทรัพยากรธรรมชาติและสิ่งแวดล้อม

180/3 ถนนพระรามที่ 6 ซอย 34 แขวงสามเสนใน เขตพญาไท กรุงเทพมหานคร 10400 โทรศัพท์ 0 2271 6000

<http://tele-salawin.dwr.go.th>



รายงานสถานการณ์ลุ่มน้ำสาละวิน วันที่ 8 สิงหาคม 2565

สถานีโทรมาตร	ที่ตั้ง	ปริมาณฝนตรวจวัดสะสม (มม.)			ปริมาณฝนคาดการณ์ล่วงหน้า (มม.)		
		ฝนเมื่อวาน	ฝน 2 วัน	ฝน 3 วัน	วันนี้	1 วัน	2 วัน
STN0295 บ้านร่มเกล้าสหมิตร	ต.ศิริราชบุรี อ.พบบพระ จ.ตาก	29.50	44.00	49.00	0.00	0.00	0.00
STN0296 บ้านลีซอ	ต.แม่ท้อ อ.เมืองตาก จ.ตาก	26.50	35.50	36.00	0.00	0.00	0.00
STN0365 บ้านช่องแคบ	ต.ช่องแคบ อ.พบบพระ จ.ตาก	9.50	13.00	23.50	0.00	0.00	0.00
STN0366 บ้านห้วยน้ำนัก	ต.พบบพระ อ.พบบพระ จ.ตาก	17.00	21.00	28.50	0.00	0.00	0.00
STN0437 บ้านห้วยพลู	ต.ด่านแม่ละเมา อ.แม่สอด จ.ตาก	24.00	32.00	35.00	0.00	0.00	0.00
STN0438 บ้านแม่ละเมา	ต.พะวอ อ.แม่สอด จ.ตาก	24.50	29.50	31.50	0.00	0.00	0.00
STN0538 บ้านใหม่พรสวรรค์	ต.นาโบสถ์ อ.วังเจ้า จ.ตาก	32.50	35.50	35.50	0.00	0.00	0.00
STN0539 บ้านท่าทองแดง	ต.นาโบสถ์ อ.วังเจ้า จ.ตาก	44.50	50.00	50.50	0.00	0.00	0.00
STN0661 บ้านอู๋มเปี้ยม	ต.ศิริราชบุรี อ.พบบพระ จ.ตาก	26.50	32.00	36.00	0.00	0.00	0.00
STN0662 บ้านขุนห้วยแม่ต๋าน	ต.แม่ต๋าน อ.ท่าสองยาง จ.ตาก	38.00	58.00	82.00	0.00	0.00	0.00
STN0663 บ้านขุนห้วยแม่สอด	ต.พระธาตุผาแดง อ.แม่สอด จ.ตาก	14.00	23.50	25.50	0.00	0.00	0.00
STN0666 บ้านชัยมงคล	ต.สมอโคน อ.บ้านตาก จ.ตาก	36.00	43.00	43.00	0.00	0.00	0.00
STN0667 บ้านเจดีย์โคะ	ต.มทาว์น อ.แม่สอด จ.ตาก	16.50	28.00	35.50	0.00	0.00	0.00
STN0668 บ้านขุนห้วยนกกก	ต.แม่หละ อ.ท่าสองยาง จ.ตาก	21.00	35.50	47.50	0.00	0.00	0.00
STN0839 บ้านไหลท่า	ต.แม่ระมาด อ.แม่ระมาด จ.ตาก	30.50	32.00	49.50	0.00	0.00	0.00
STN0924 บ้านแม่กาษาใหม่ไหลท่า	ต.แม่กาษา อ.แม่สอด จ.ตาก	26.50	31.50	40.00	0.00	0.00	0.00
STN0925 บ้านเสรีราชบุรี	ต.ช่องแคบ อ.พบบพระ จ.ตาก	13.50	19.00	21.50	0.00	0.00	0.00
STN0926 บ้านโป่งแค	ต.วังประจบ อ.เมืองตาก จ.ตาก	8.00	10.50	11.50	0.00	0.00	0.00
STN0927 บ้านลานสง	ต.แม่ท้อ อ.เมืองตาก จ.ตาก	27.50	33.00	33.00	0.00	0.00	0.00
STN0928 บ้านมาป่าแฝก	ต.ตลุกกลางทุ่ง อ.เมืองตาก จ.ตาก	45.50	48.00	52.00	0.00	0.00	0.00



ระบบติดตามสถานการณ์น้ำทางไกลอัตโนมัติ

ศูนย์ป้องกันวิกฤติน้ำ กรมทรัพยากรน้ำ กระทรวงทรัพยากรธรรมชาติและสิ่งแวดล้อม

180/3 ถนนพระรามที่ 6 ซอย 34 แขวงสามเสนใน เขตพญาไท กรุงเทพมหานคร 10400 โทรศัพท์ 0 2271 6000

<http://tele-salawin.dwr.go.th>



รายงานสถานการณ์ลุ่มน้ำสาละวิน วันที่ 8 สิงหาคม 2565

สถานีโทรมาตร	ที่ตั้ง	ปริมาณฝนตรวจวัดสะสม (มม.)			ปริมาณฝนคาดการณ์ล่วงหน้า (มม.)		
		ฝนเมื่อวาน	ฝน 2 วัน	ฝน 3 วัน	วันนี้	1 วัน	2 วัน
STN0929 บ้านเด่นวัวน้ำทิพย์	ต.เชียงทอง อ.วังเจ้า จ.ตาก	82.00	94.00	94.00	0.00	0.00	0.00
STN1172 บ้านเด่นไม้ซุง	ต.แม่สลิด อ.บ้านตาก จ.ตาก	44.00	44.00	45.00	0.00	0.00	0.00
STN1214 บ้านโป่งแดง	ต.โป่งแดง อ.เมืองตาก จ.ตาก	59.50	72.50	72.50	0.00	0.00	0.00
STN1228 บ้านลานตาเกลี้ยง	ต.น้ำร้อน อ.เมืองตาก จ.ตาก	31.00	37.50	37.50	0.00	0.00	0.00
STN1255 บ้านดงลาน	ต.วังจันทร์ อ.สามเงา จ.ตาก	11.00	15.50	16.00	0.00	0.00	0.00
STN1263 บ้านยางโองนอก	ต.แม่สลิด อ.บ้านตาก จ.ตาก	3.50	5.00	5.50	0.00	0.00	0.00
STN1266 บ้านหนองเชียงคา	ต.ยกกระบัตร อ.สามเงา จ.ตาก	6.50	9.50	10.50	0.00	0.00	0.00
STN1271 บ้านไร่ท่าตะกู	ต.หนองบัวเหนือ อ.เมืองตาก จ.ตาก	19.50	22.50	22.50	0.00	0.00	0.00
STN1272 บ้านหมื่นฤชัย	ต.พบพระ อ.พบพระ จ.ตาก	6.00	9.50	15.00	0.00	0.00	0.00
STN1273 บ้านห้วยบงใหม่	ต.แม่จะเรา อ.แม่ระมาด จ.ตาก	25.50	30.00	37.00	0.00	0.00	0.00
STN1276 บ้านห้วยแห้ง	ต.ชะเนง้อ อ.แม่ระมาด จ.ตาก	21.00	26.00	36.00	0.00	0.00	0.00
STN1277 บ้านตลุกป่าตาล	ต.โป่งแดง อ.เมืองตาก จ.ตาก	33.00	52.50	53.00	0.00	0.00	0.00
STN1278 บ้านทหารผ่านศึก	ต.รวมไทยพัฒนา อ.พบพระ จ.ตาก	38.00	44.50	45.50	0.00	0.00	0.00
STN1279 บ้านหนองชะลาบ	ต.ตากตก อ.บ้านตาก จ.ตาก	18.50	21.00	21.00	0.00	0.00	0.00
STN1280 บ้านไทยสามัคคี	ต.แม่กาษา อ.แม่สอด จ.ตาก	22.00	37.50	45.00	0.00	0.00	0.00
STN1281 บ้านหนองนกปีกกา	ต.โป่งแดง อ.เมืองตาก จ.ตาก	6.50	15.50	15.50	0.00	0.00	0.00
STN1282 บ้านปากห้วยแม่ปะ	ต.แม่ปะ อ.แม่สอด จ.ตาก	28.50	43.00	55.00	0.00	0.00	0.00
STN1283 บ้านผากระเจ็อ	ต.พบพระ อ.พบพระ จ.ตาก	16.50	20.50	25.50	0.00	0.00	0.00
STN1284 บ้านผาลาด	ต.แม่กู่ อ.แม่สอด จ.ตาก	10.00	21.50	33.00	0.00	0.00	0.00
STN1285 บ้านมหาวัน	ต.มหาวัน อ.แม่สอด จ.ตาก	10.50	29.00	38.50	0.00	0.00	0.00



ระบบติดตามสถานการณ์น้ำทางไกลอัตโนมัติ

ศูนย์ป้องกันวิกฤติน้ำ กรมทรัพยากรน้ำ กระทรวงทรัพยากรธรรมชาติและสิ่งแวดล้อม

180/3 ถนนพระรามที่ 6 ซอย 34 แขวงสามเสนใน เขตพญาไท กรุงเทพมหานคร 10400 โทรศัพท์ 0 2271 6000

<http://tele-salawin.dwr.go.th>



รายงานสถานการณ์ลุ่มน้ำสาละวิน วันที่ 8 สิงหาคม 2565

สถานีโทรมาตร	ที่ตั้ง	ปริมาณฝนตรวจวัดสะสม (มม.)			ปริมาณฝนคาดการณ์ล่วงหน้า (มม.)		
		ฝนเมื่อวาน	ฝน 2 วัน	ฝน 3 วัน	วันนี้	1 วัน	2 วัน
STN1286 บ้านแม่ออกฮู	ต.วาลีย์ อ.พบพระ จ.ตาก	19.50	24.50	26.00	0.00	0.00	0.00
STN1391 บ้านหนองมะค่า	ต.โป่งแดง อ.เมืองตาก จ.ตาก	23.50	41.50	48.00	0.00	0.00	0.00
STN1469 บ้านท่าปุยตง	ต.ย่านรี อ.สามเงา จ.ตาก	11.00	17.00	18.50	0.00	0.00	0.00
STN1552 บ้านแก่งหิน	ต.วังประจบ อ.เมืองตาก จ.ตาก	31.00	40.00	54.50	0.00	0.00	0.00
STN0112 บ้านแม่สุริน	ต.ขุนยวม อ.ขุนยวม จ.แม่ฮ่องสอน	11.00	12.00	12.00	0.00	0.00	0.00
STN0117 บ้านขุนสาใน	ต.โป่งสา อ.ป่าาย จ.แม่ฮ่องสอน	31.00	40.00	45.50	0.00	0.00	0.00
STN0118 บ้านทบศอก	ต.หมอกจำแป๋ อ.เมืองแม่ฮ่องสอน จ.แม่ฮ่องสอน	36.50	39.00	48.00	0.00	0.00	0.00
STN0119 บ้านแม่โถใต้	ต.แม่โถ อ.แม่ลาน้อย จ.แม่ฮ่องสอน	11.00	13.50	15.00	0.00	0.00	0.00
STN0123 บ้านหนองม่วง (ตง)	ต.ห้วยห้อม อ.แม่ลาน้อย จ.แม่ฮ่องสอน	18.00	27.00	32.50	0.00	0.00	0.00
STN0124 บ้านตงใหม่	ต.ห้วยห้อม อ.แม่ลาน้อย จ.แม่ฮ่องสอน	27.00	41.50	55.50	0.00	0.00	0.00
STN0126 บ้านฮาโกไม้เหนือ	ต.ป่าแป๋ อ.แม่สะเรียง จ.แม่ฮ่องสอน	16.00	26.00	26.00	0.00	0.00	0.00
STN0127 บ้านผาบ่อง	ต.ผาบ่อง อ.เมืองแม่ฮ่องสอน จ.แม่ฮ่องสอน	26.50	32.50	43.50	0.00	0.00	0.00
STN0128 บ้านไม้โครเวฟ	ต.ห้วยโป่ง อ.เมืองแม่ฮ่องสอน จ.แม่ฮ่องสอน	16.00	17.50	21.50	0.00	0.00	0.00
STN0129 บ้านใหม่	ต.เวียงเหนือ อ.ป่าาย จ.แม่ฮ่องสอน	23.00	27.00	36.50	0.00	0.00	0.00
STN0130 บ้านสบสอย	ต.ปางหมู อ.เมืองแม่ฮ่องสอน จ.แม่ฮ่องสอน	21.50	21.50	24.00	0.00	0.00	0.00
STN0131 บ้านห้วยหลวง	ต.บ้านกาด อ.แม่สะเรียง จ.แม่ฮ่องสอน	12.00	17.00	18.50	0.00	0.00	0.00
STN0207 บ้านโก๊ะไม้หลู่	ต.ป่าแป๋ อ.แม่สะเรียง จ.แม่ฮ่องสอน	29.00	38.00	44.50	0.00	0.00	0.00
STN0208 บ้านอมพาย	ต.ป่าแป๋ อ.แม่สะเรียง จ.แม่ฮ่องสอน	21.50	31.50	34.00	0.00	0.00	0.00
STN0209 บ้านห้วยหมากหนูน	ต.ท่าผาปืม อ.แม่ลาน้อย จ.แม่ฮ่องสอน	14.50	16.50	23.00	0.00	0.00	0.00
STN0256 บ้านห้วยกุ่ม	ต.ป่าโป่ง อ.สบเมย จ.แม่ฮ่องสอน	14.00	19.00	20.50	0.00	0.00	0.00



ระบบติดตามสถานการณ์น้ำทางไกลอัตโนมัติ

ศูนย์ป้องกันวิกฤติน้ำ กรมทรัพยากรน้ำ กระทรวงทรัพยากรธรรมชาติและสิ่งแวดล้อม

180/3 ถนนพระรามที่ 6 ซอย 34 แขวงสามเสนใน เขตพญาไท กรุงเทพมหานคร 10400 โทรศัพท์ 0 2271 6000

<http://tele-salawin.dwr.go.th>



รายงานสถานการณ์ลุ่มน้ำสาละวิน วันที่ 8 สิงหาคม 2565

สถานีโทรมาตร	ที่ตั้ง	ปริมาณฝนตรวจวัดสะสม (มม.)			ปริมาณฝนคาดการณ์ล่วงหน้า (มม.)		
		ฝนเมื่อวาน	ฝน 2 วัน	ฝน 3 วัน	วันนี้	1 วัน	2 วัน
STN0257 บ้านน้ำริน	ต.สบป่อง อ.ปางมะผ้า จ.แม่ฮ่องสอน	22.00	24.50	25.50	0.00	0.00	0.00
STN0258 บ้านเมืองน้อย	ต.เวียงเหนือ อ.ปาย จ.แม่ฮ่องสอน	8.50	8.50	13.00	0.00	0.00	0.00
STN0367 บ้านตุลาเปอร์	ต.ห้วยห้อม อ.แม่ลาน้อย จ.แม่ฮ่องสอน	39.50	54.00	62.00	0.00	0.00	0.00
STN0368 บ้านห้วยแก้ว	ต.แม่ฮี้ อ.ปาย จ.แม่ฮ่องสอน	9.50	19.50	30.00	0.00	0.00	0.00
STN0369 บ้านเมืองแปง	ต.เมืองแปง อ.ปาย จ.แม่ฮ่องสอน	26.00	36.50	58.00	0.00	0.00	0.00
STN0426 บ้านแพมบก	ต.ทุ่งยาว อ.ปาย จ.แม่ฮ่องสอน	27.00	30.50	73.00	0.00	0.00	0.00
STN0427 บ้านปางแปก	ต.แม่มาเต็ง อ.ปาย จ.แม่ฮ่องสอน	41.50	73.00	107.50	0.00	0.00	0.00
STN0429 บ้านอุมตาเหนือ	ต.แม่คะตวน อ.สบเมย จ.แม่ฮ่องสอน	10.00	16.00	19.00	0.00	0.00	0.00
STN0430 บ้านพอนอติ	ต.ห้วยโป่ง อ.เมืองแม่ฮ่องสอน จ.แม่ฮ่องสอน	26.00	28.50	30.50	0.00	0.00	0.00
STN0431 บ้านป่ากล้วย	ต.แม่สะเรียง อ.แม่สะเรียง จ.แม่ฮ่องสอน	9.00	9.50	11.00	0.00	0.00	0.00
STN0528 บ้านแม่ต๊อบเหนือ	ต.บ้านกาศ อ.แม่สะเรียง จ.แม่ฮ่องสอน	20.50	30.50	34.00	0.00	0.00	0.00
STN0529 บ้านแม่เหมืองหลวง	ต.โป่งสา อ.ปาย จ.แม่ฮ่องสอน	34.00	35.50	57.00	0.00	0.00	0.00
STN0531 บ้านกอกหลวง	ต.แม่มาจาง อ.แม่ลาน้อย จ.แม่ฮ่องสอน	23.00	32.50	35.00	0.00	0.00	0.00
STN0532 บ้านแม่สุ	ต.แม่ลาหลวง อ.แม่ลาน้อย จ.แม่ฮ่องสอน	26.50	30.50	33.00	0.00	0.00	0.00
STN0628 บ้านใหม่พัฒนา	ต.แม่อุคอ อ.ขุนยวม จ.แม่ฮ่องสอน	10.50	12.50	13.00	0.00	0.00	0.00
STN0630 บ้านห้วยผึ้ง	ต.ห้วยผา อ.เมืองแม่ฮ่องสอน จ.แม่ฮ่องสอน	30.00	43.50	62.00	0.00	0.00	0.00
STN0631 บ้านแม่สุยะ	ต.ห้วยผา อ.เมืองแม่ฮ่องสอน จ.แม่ฮ่องสอน	18.50	18.50	21.00	0.00	0.00	0.00
STN0632 บ้านทุ่งมะส้าน	ต.ห้วยผา อ.เมืองแม่ฮ่องสอน จ.แม่ฮ่องสอน	16.00	37.00	39.00	0.00	0.00	0.00
STN0633 บ้านนาป่าแปก	ต.หมอกจำแป้ อ.เมืองแม่ฮ่องสอน จ.แม่ฮ่องสอน	30.50	51.00	58.00	0.00	0.00	0.00
STN0634 บ้านหมอกจำแป้	ต.หมอกจำแป้ อ.เมืองแม่ฮ่องสอน จ.แม่ฮ่องสอน	21.00	21.00	23.50	0.00	0.00	0.00



ระบบติดตามสถานการณ์น้ำทางไกลอัตโนมัติ

ศูนย์ป้องกันวิกฤติน้ำ กรมทรัพยากรน้ำ กระทรวงทรัพยากรธรรมชาติและสิ่งแวดล้อม

180/3 ถนนพระรามที่ 6 ซอย 34 แขวงสามเสนใน เขตพญาไท กรุงเทพมหานคร 10400 โทรศัพท์ 0 2271 6000

<http://tele-salawin.dwr.go.th>



รายงานสถานการณ์ลุ่มน้ำสาละวิน วันที่ 8 สิงหาคม 2565

สถานีโทรมาตร	ที่ตั้ง	ปริมาณฝนตรวจวัดสะสม (มม.)			ปริมาณฝนคาดการณ์ล่วงหน้า (มม.)		
		ฝนเมื่อวาน	ฝน 2 วัน	ฝน 3 วัน	วันนี้	1 วัน	2 วัน
STN0635 บ้านขานเมือง	ต.ปางหมู อ.เมืองแม่ฮ่องสอน จ.แม่ฮ่องสอน	28.50	28.50	31.50	0.00	0.00	0.00
STN0636 บ้านต้นจ้าวเหนือ	ต.ป่าโปง อ.สบเมย จ.แม่ฮ่องสอน	10.00	12.50	16.50	0.00	0.00	0.00
STN0640 บ้านกลาง	ต.ห้วยโป่ง อ.เมืองแม่ฮ่องสอน จ.แม่ฮ่องสอน	16.00	22.50	32.00	0.00	0.00	0.00
STN0642 บ้านห้วยมะบวบ	ต.แม่ขามน้อย อ.ขุนยวม จ.แม่ฮ่องสอน	9.50	12.50	15.00	0.00	0.00	0.00
STN0643 บ้านสบป่อง	ต.สบป่อง อ.ปางมะผ้า จ.แม่ฮ่องสอน	22.00	25.00	54.00	0.00	0.00	0.00
STN0833 บ้านห้วยไผ่	ต.แม่ขาม อ.แม่สะเรียง จ.แม่ฮ่องสอน	8.50	10.50	12.50	0.00	0.00	0.00
STN0933 บ้านแม่หาร	ต.บ้านกาศ อ.แม่สะเรียง จ.แม่ฮ่องสอน	14.50	17.50	19.50	0.00	0.00	0.00
STN0934 บ้านหนองป่าแขม	ต.แม่คง อ.แม่สะเรียง จ.แม่ฮ่องสอน	8.50	13.00	14.00	0.00	0.00	0.00
STN0935 บ้านแม่ละนา	ต.ปางมะผ้า อ.ปางมะผ้า จ.แม่ฮ่องสอน	51.50	58.00	69.00	0.00	0.00	0.00
STN0936 บ้านหมอแปง	ต.แม่ลานเติง อ.ปาย จ.แม่ฮ่องสอน	24.00	24.50	48.00	0.00	0.00	0.00
STN1433 บ้านแม่ฮี้	ต.แม่ฮี้ อ.ปาย จ.แม่ฮ่องสอน	18.00	24.00	30.50	0.00	0.00	0.00
STN1439 บ้านในสอย	ต.ปางหมู อ.เมืองแม่ฮ่องสอน จ.แม่ฮ่องสอน	16.00	20.00	24.00	0.00	0.00	0.00
STN1463 บ้านขุนยวม	ต.ขุนยวม อ.ขุนยวม จ.แม่ฮ่องสอน	10.00	10.00	10.50	0.00	0.00	0.00
STN1465 บ้านหลวง	ต.แม่เงา อ.ขุนยวม จ.แม่ฮ่องสอน	22.50	23.00	24.00	0.00	0.00	0.00
STN1467 บ้านทุ่งรวงทอง	ต.แม่ลาน้อย อ.แม่ลาน้อย จ.แม่ฮ่องสอน	25.00	44.50	46.00	0.00	0.00	0.00

หมายเหตุ : สถานี Early Warning พบสถานีที่มีฝนตก 97 สถานี



ระบบติดตามสถานการณ์น้ำทางไกลอัตโนมัติ

ศูนย์ป้องกันวิกฤติน้ำ กรมทรัพยากรน้ำ กระทรวงทรัพยากรธรรมชาติและสิ่งแวดล้อม

180/3 ถนนพระรามที่ 6 ซอย 34 แขวงสามเสนใน เขตพญาไท กรุงเทพมหานคร 10400 โทรศัพท์ 0 2271 6000

<http://tele-salawin.dwr.go.th>



รายงานสถานการณ์ลุ่มน้ำสาละวิน วันที่ 8 สิงหาคม 2565

3) สรุประดับน้ำรายวัน

สรุปสถานการณ์น้ำในพื้นที่ลุ่มน้ำสาละวิน จากข้อมูลตรวจวัดระดับน้ำของสถานีโทรมาตรโครงการพัฒนาระบบพยากรณ์และเตือนภัยทรัพยากรน้ำ กรมทรัพยากรน้ำ ณ เวลา 07:00 น. ของวันที่ 8 สิงหาคม 2565 และข้อมูลระดับน้ำคาดการณ์จากแบบจำลองคณิตศาสตร์ ดังแสดงในตารางนี้

สถานีโทรมาตร	ที่ตั้ง	ระดับเตือนภัย (ม.รทก.)	ข้อมูลระดับน้ำตรวจวัด (ม.รทก.)		ระดับน้ำคาดการณ์ล่วงหน้า (ม.รทก.)			
			เมื่อวาน	วันนี้	1 วัน	2 วัน	3 วัน	แนวโน้ม
TC011603 สะพานข้ามห้วยแม่สอด	ต.แม่สอด อ.แม่สอด จ.ตาก	207.69	205.5	205.55	205.59	205.62	205.64	เพิ่มขึ้น ▲
TC010508 สะพานบ้านผาสำราญ	ต.เมืองแปง อ.ปาย จ.แม่ฮ่องสอน	425.89	421.27	421.68	421.97	422.08	422.14	เพิ่มขึ้น ▲
TC010509 สะพานข้ามคลองแม่กลาง	ต.ปางมะผ้า อ.ปางมะผ้า จ.แม่ฮ่องสอน	592.88	581.83	582	582.12	582.16	582.22	เพิ่มขึ้น ▲
TC010510 สะพานบ้านปางหมู	ต.ปางหมู อ.เมือง จ.แม่ฮ่องสอน	203.77	201.63	201.55	201.49	201.43	201.40	ลดลง ▼
TC010703 สะพานบ้านแม่สุริน	ต.ขุนยวม อ.ขุนยวม จ.แม่ฮ่องสอน	409.22	404.66	404.76	404.83	404.91	404.94	เพิ่มขึ้น ▲
TC010806 สะพานบ้านขุนยวม	ต.ขุนยวม อ.ขุนยวม จ.แม่ฮ่องสอน	530.30	523.32	523.35	523.37	523.39	523.40	เพิ่มขึ้น ▲
TC010807 สะพานข้ามน้ำยวม	ต.แม่อิง อ.ขุนยวม จ.แม่ฮ่องสอน	389.98	380.04	380.04	380.04	380.04	380.04	คงที่ ►
TC011008 สะพานบ้านคอนฝิ่ง - บ้านห้วยสิงห์	ต.แม่คะตวน อ.สบเมย จ.แม่ฮ่องสอน	187.76	180.37	180.78	181.07	181.18	181.24	เพิ่มขึ้น ▲
TC011009 สะพานร่วมใจบ้านท่าผาป้อม	ต.ท่าผาป้อม อ.แม่อาย จ.แม่ฮ่องสอน	248.94	241.65	241.87	242.03	242.08	242.16	เพิ่มขึ้น ▲
TC011202 สะพานบ้านกองก้อย	ต.กองก้อย อ.สบเมย จ.แม่ฮ่องสอน	677.31	674.54	674.68	674.78	674.82	674.86	เพิ่มขึ้น ▲
TC010605 สะพานบ้านป่าปู้	ต.ผาป่อง อ.เมือง จ.แม่ฮ่องสอน	196.05	189.67	190	190.24	190.32	190.37	เพิ่มขึ้น ▲
TC011703 สะพานข้ามน้ำแม่ละเมา	ต.พะวอ อ.แม่สอด จ.ตาก	287.85	275.95	276.07	276.16	276.19	276.23	เพิ่มขึ้น ▲



ระบบติดตามสถานการณ์น้ำทางไกลอัตโนมัติ

ศูนย์ป้องกันวิกฤติน้ำ กรมทรัพยากรน้ำ กระทรวงทรัพยากรธรรมชาติและสิ่งแวดล้อม

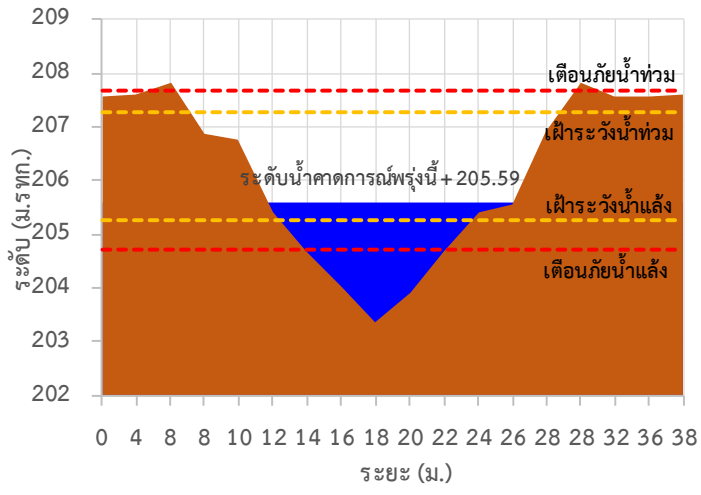
180/3 ถนนพระรามที่ 6 ซอย 34 แขวงสามเสนใน เขตพญาไท กรุงเทพมหานคร 10400 โทรศัพท์ 0 2271 6000

<http://tele-salawin.dwr.go.th>

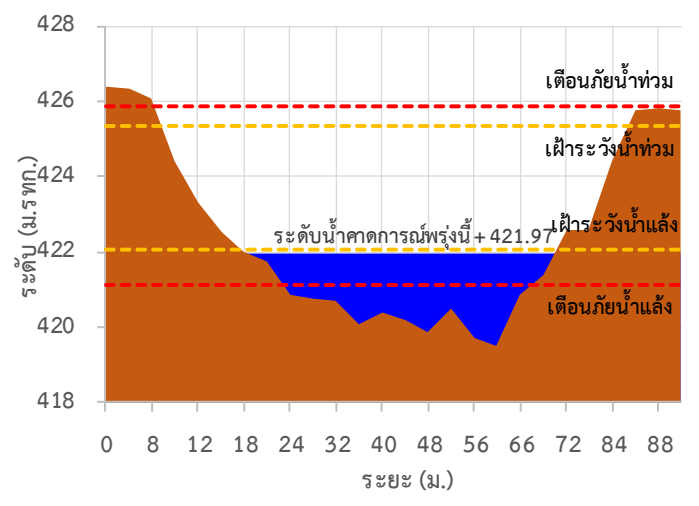


รายงานสถานการณ์ลุ่มน้ำสาละวิน วันที่ 8 สิงหาคม 2565

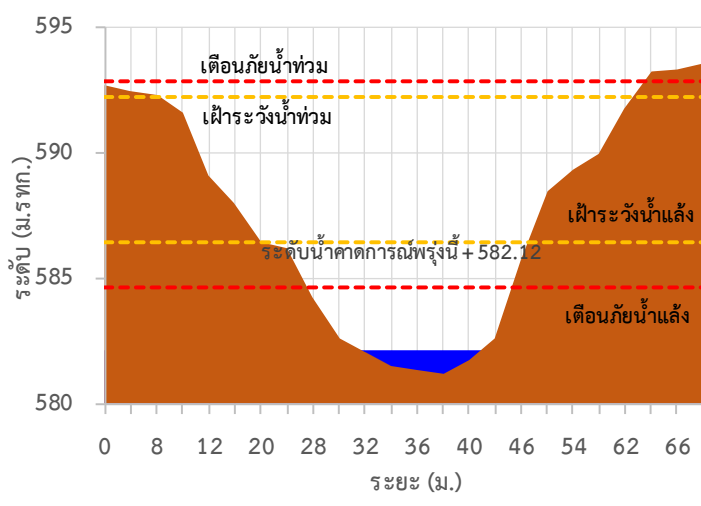
TC011603 สะพานข้ามห้วยแม่สอด



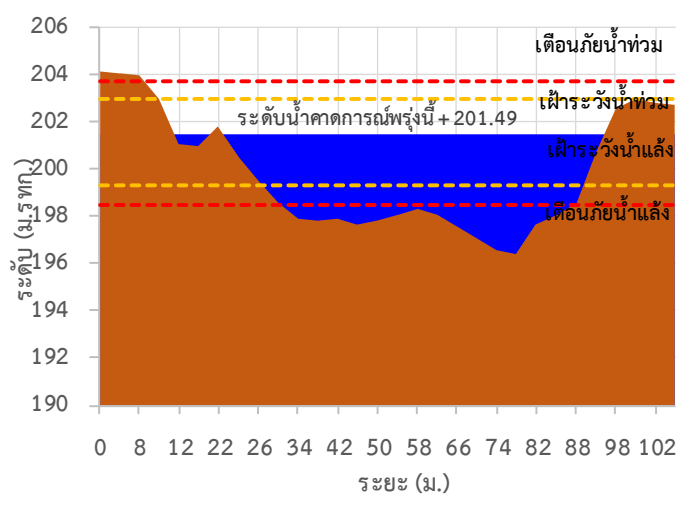
TC010508 สะพานบ้านผาลำราญ



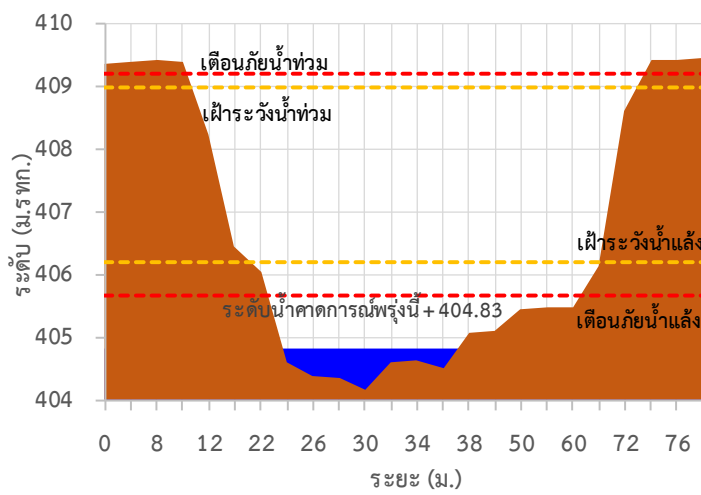
TC010509 สะพานข้ามคลองแม่กลาง



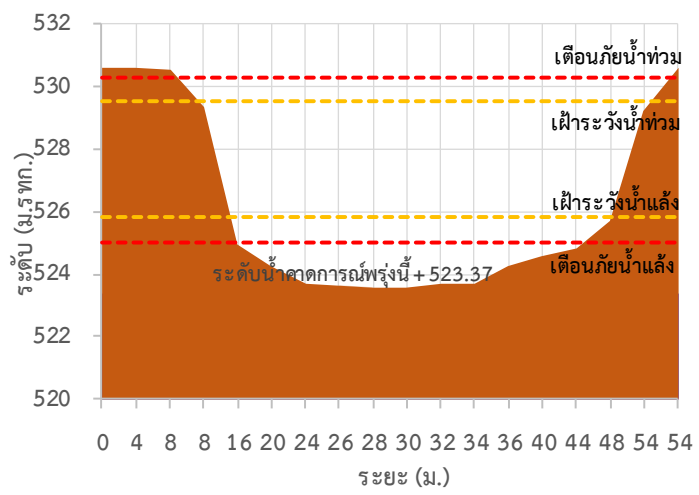
TC010510 สะพานบ้านปางหมู



TC010703 สะพานบ้านแม่สุริน



TC010806 สะพานบ้านขุนยวม





ระบบติดตามสถานการณ์น้ำทางไกลอัตโนมัติ

ศูนย์ป้องกันวิกฤติน้ำ กรมทรัพยากรน้ำ กระทรวงทรัพยากรธรรมชาติและสิ่งแวดล้อม

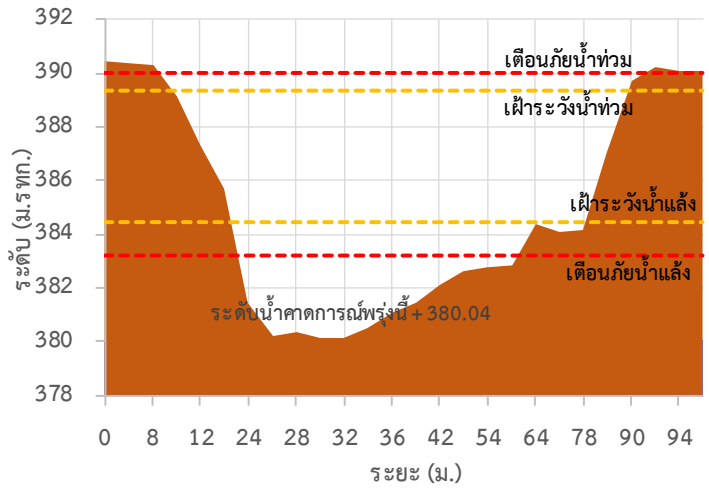
180/3 ถนนพระรามที่ 6 ซอย 34 แขวงสามเสนใน เขตพญาไท กรุงเทพมหานคร 10400 โทรศัพท์ 0 2271 6000

<http://tele-salawin.dwr.go.th>

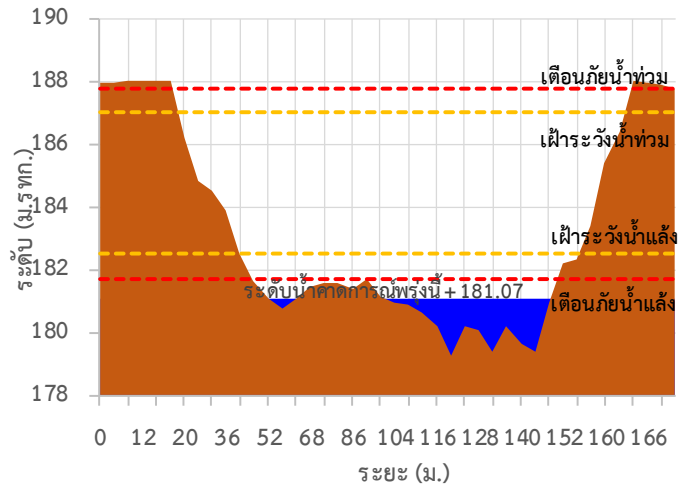


รายงานสถานการณ์ลุ่มน้ำสาละวิน วันที่ 8 สิงหาคม 2565

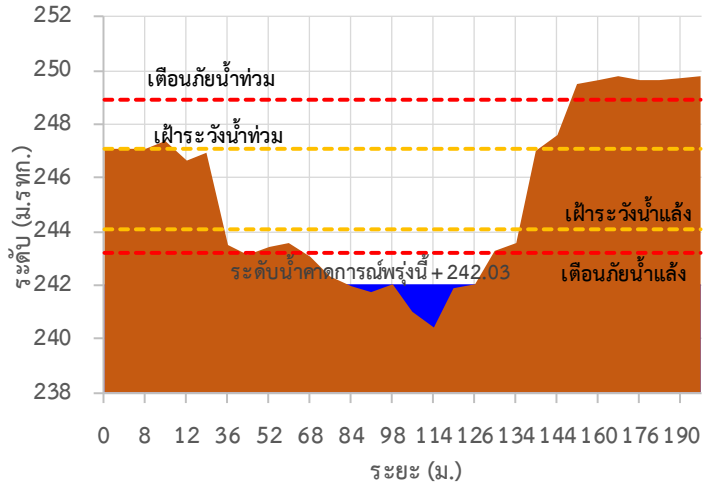
TC010807 สะพานข้ามน้ำยวม



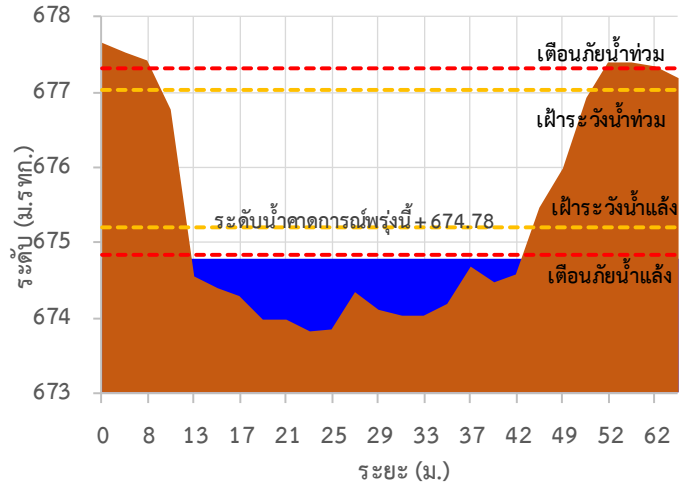
TC011008 สะพานบ้านคอนฝิ่ง - บ้านห้วยสิงห์



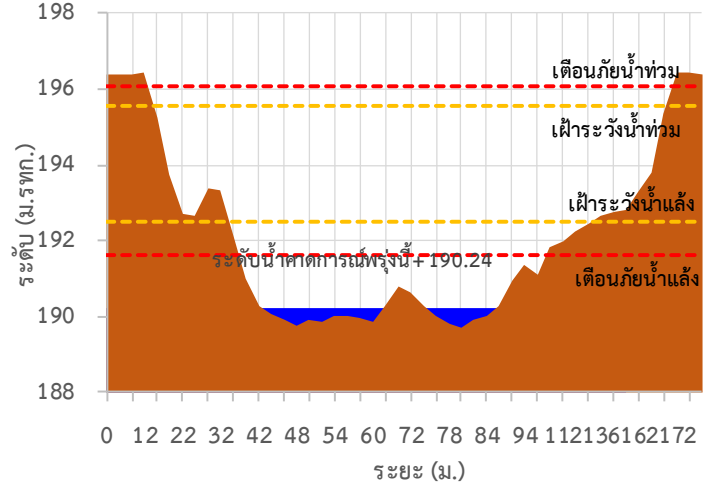
TC011009 สะพานร่วมใจบ้านท่าผาป้อม



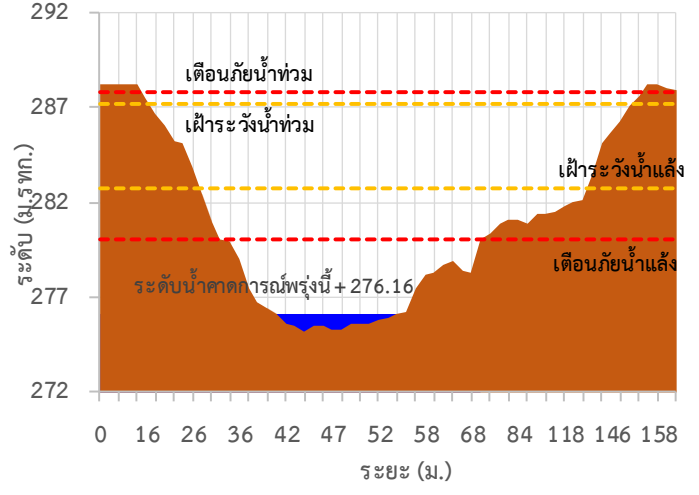
TC011202 สะพานบ้านกองก่อย



TC010605 สะพานบ้านป่าปู้



TC011703 สะพานข้ามน้ำแม่ละเมา





ระบบติดตามสถานการณ์น้ำทางไกลอัตโนมัติ

ศูนย์ป้องกันวิกฤติน้ำ กรมทรัพยากรน้ำ กระทรวงทรัพยากรธรรมชาติและสิ่งแวดล้อม

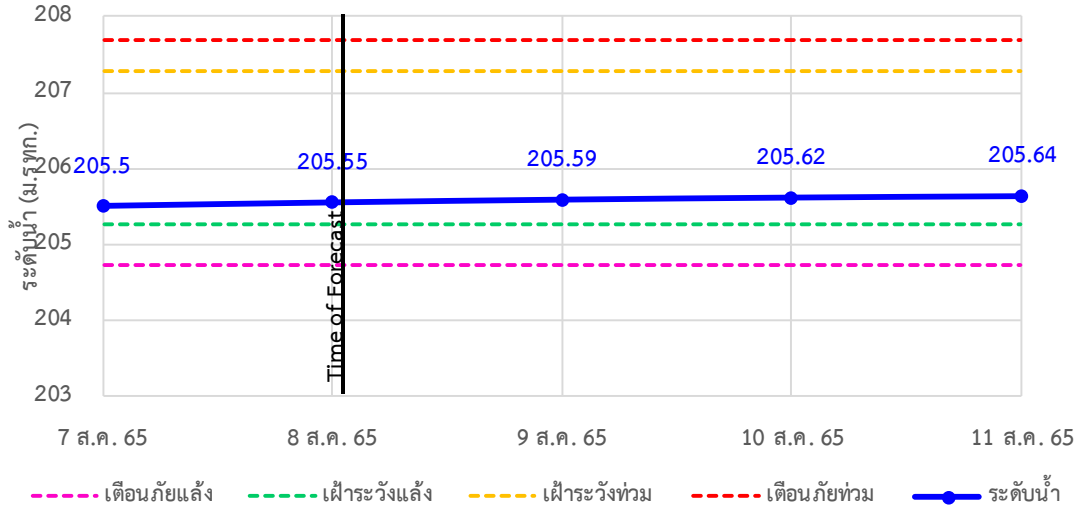
180/3 ถนนพระรามที่ 6 ซอย 34 แขวงสามเสนใน เขตพญาไท กรุงเทพมหานคร 10400 โทรศัพท์ 0 2271 6000

<http://tele-salawin.dwr.go.th>

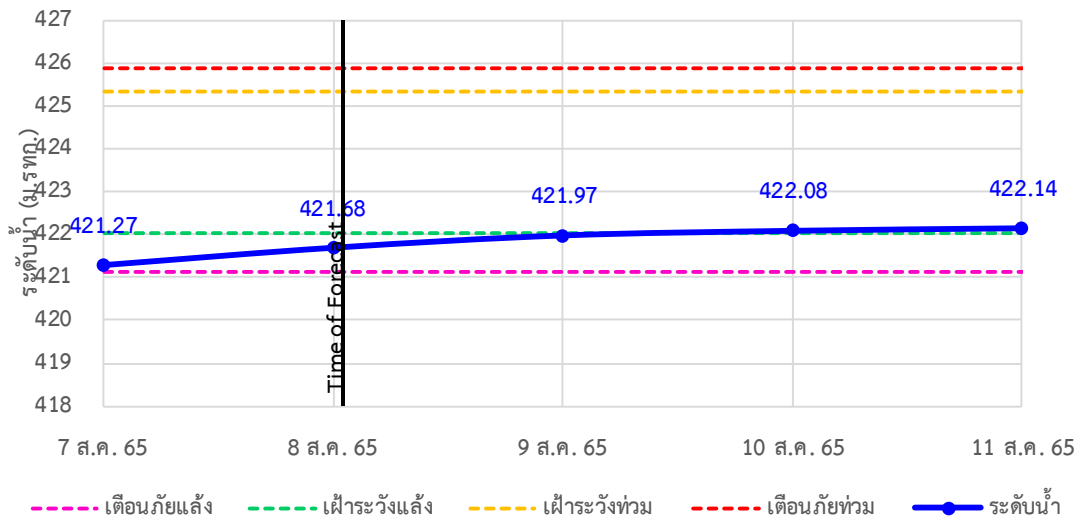


รายงานสถานการณ์ลุ่มน้ำสาละวิน วันที่ 8 สิงหาคม 2565

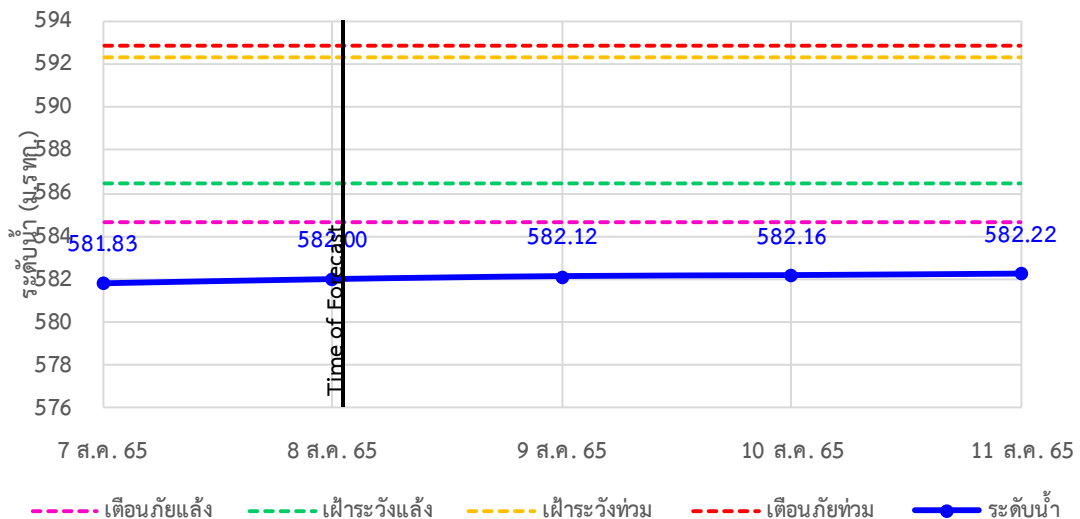
TC011603 สะพานข้ามห้วยแม่สอด ต.แม่สอด อ.แม่สอด จ.ตาก



TC010508 สะพานบ้านผาสำราญ ต.เมืองแปง อ.ปาย จ.แม่ฮ่องสอน



TC010509 สะพานข้ามคลองแม่กลาง ต.ปางมะผ้า อ.ปางมะผ้า จ.แม่ฮ่องสอน





ระบบติดตามสถานการณ์น้ำทางไกลอัตโนมัติ

ศูนย์ป้องกันวิกฤติน้ำ กรมทรัพยากรน้ำ กระทรวงทรัพยากรธรรมชาติและสิ่งแวดล้อม

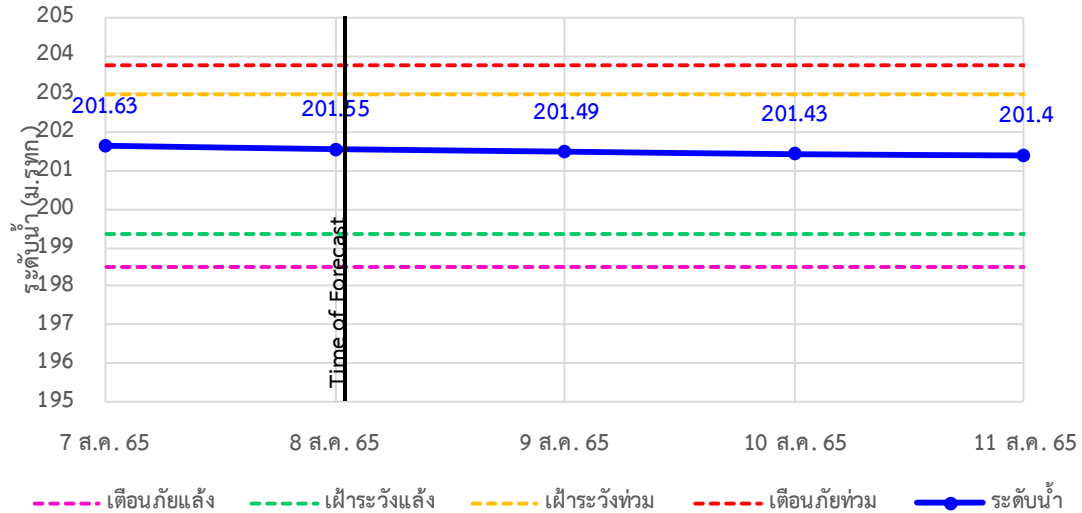
180/3 ถนนพระรามที่ 6 ซอย 34 แขวงสามเสนใน เขตพญาไท กรุงเทพมหานคร 10400 โทรศัพท์ 0 2271 6000

<http://tele-salawin.dwr.go.th>

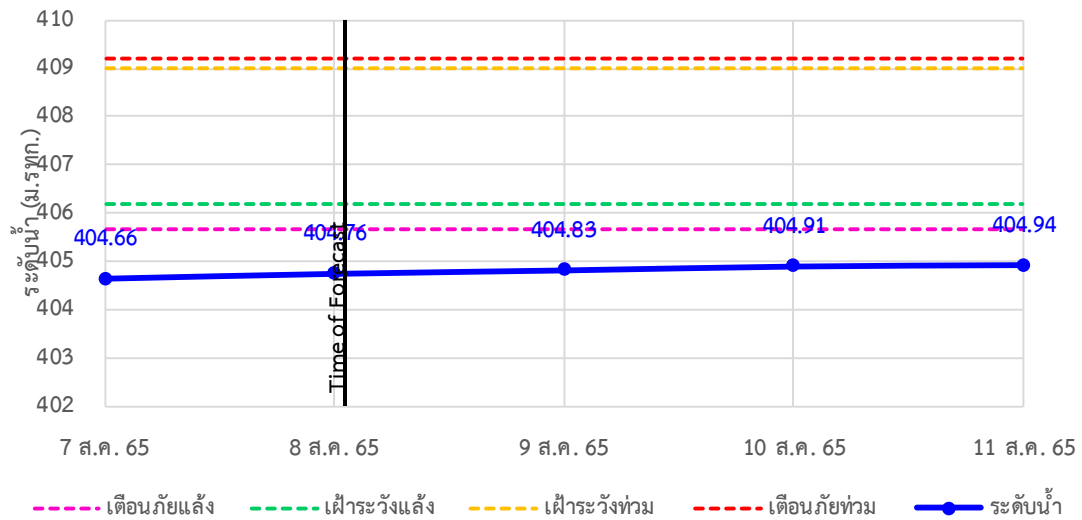


รายงานสถานการณ์ลุ่มน้ำสาละวิน วันที่ 8 สิงหาคม 2565

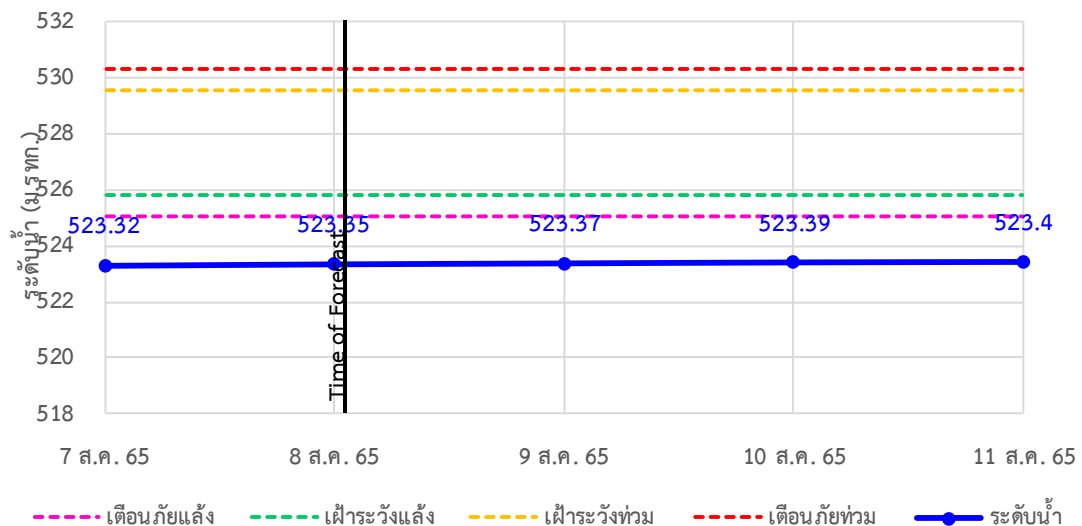
TC010510 สะพานบ้านปางหมู ต.ปางหมู อ.เมือง จ.แม่ฮ่องสอน



TC010703 สะพานบ้านแม่สุริน ต.ขุนยวม อ.ขุนยวม จ.แม่ฮ่องสอน



TC010806 สะพานบ้านขุนยวม ต.ขุนยวม อ.ขุนยวม จ.แม่ฮ่องสอน





ระบบติดตามสถานการณ์น้ำทางไกลอัตโนมัติ

ศูนย์ป้องกันวิกฤติน้ำ กรมทรัพยากรน้ำ กระทรวงทรัพยากรธรรมชาติและสิ่งแวดล้อม

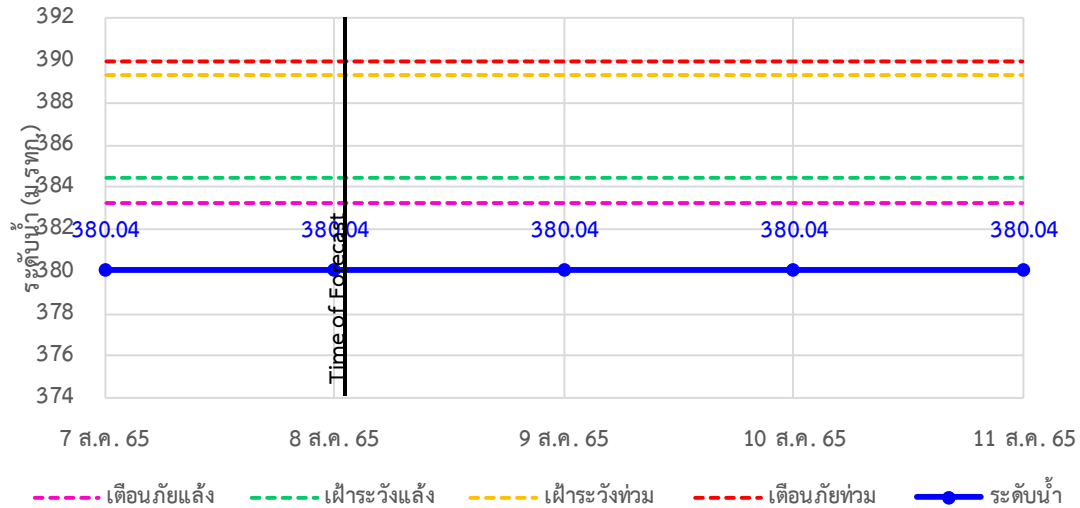
180/3 ถนนพระรามที่ 6 ซอย 34 แขวงสามเสนใน เขตพญาไท กรุงเทพมหานคร 10400 โทรศัพท์ 0 2271 6000

<http://tele-salawin.dwr.go.th>

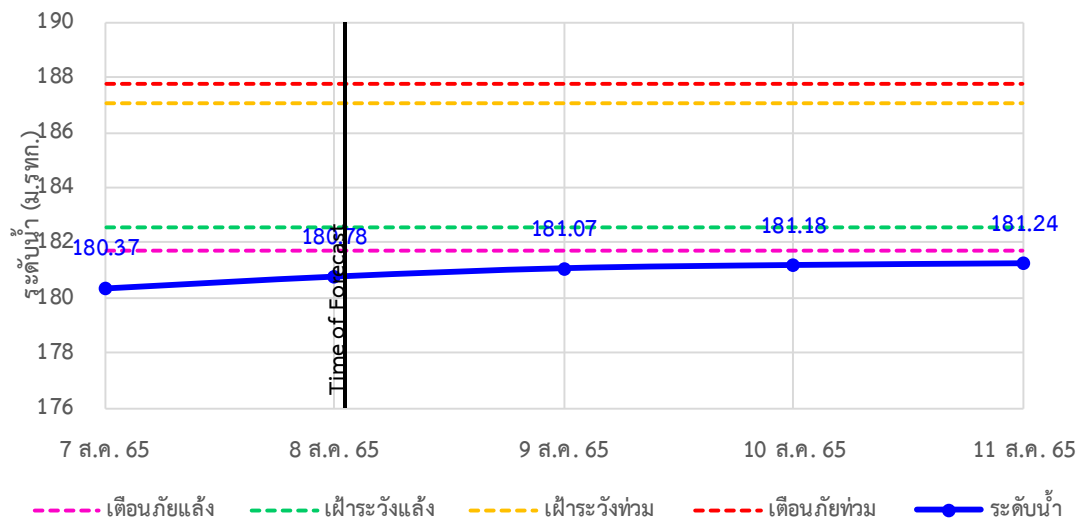


รายงานสถานการณ์ลุ่มน้ำสาละวิน วันที่ 8 สิงหาคม 2565

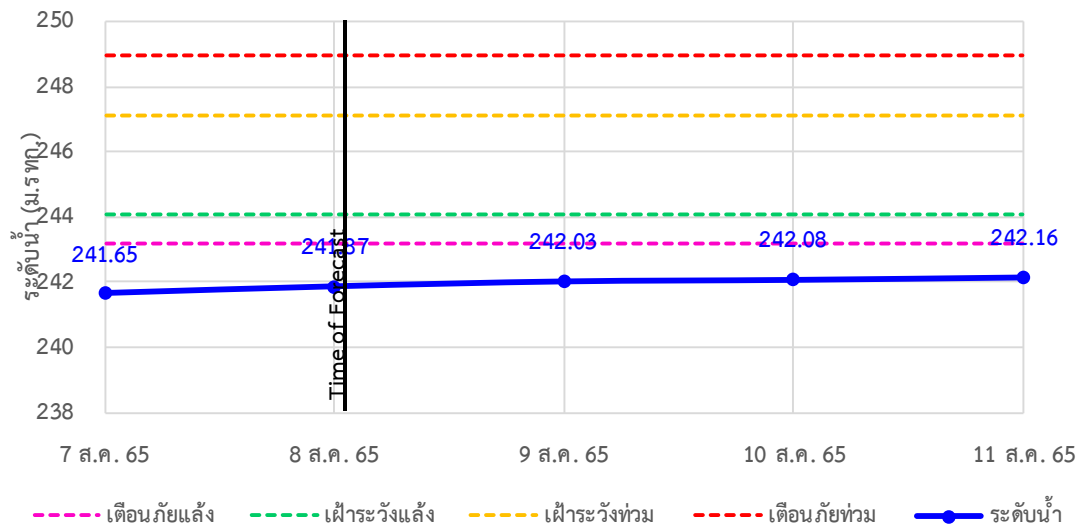
TC010807 สะพานข้ามน้ำยวม ต.แม่กิ๊ อ.ขุนยวม จ.แม่ฮ่องสอน



TC011008 สะพานบ้านคองฝั้ง - บ้านห้วยสิงห์ ต.แม่คะตวน อ.สบเมย จ.แม่ฮ่องสอน



TC011009 สะพานร่วมใจบ้านท่าผานู่ม ต.ท่าผานู่ม อ.แม่ลาน้อย จ.แม่ฮ่องสอน





ระบบติดตามสถานการณ์น้ำทางไกลอัตโนมัติ

ศูนย์ป้องกันวิกฤติน้ำ กรมทรัพยากรน้ำ กระทรวงทรัพยากรธรรมชาติและสิ่งแวดล้อม

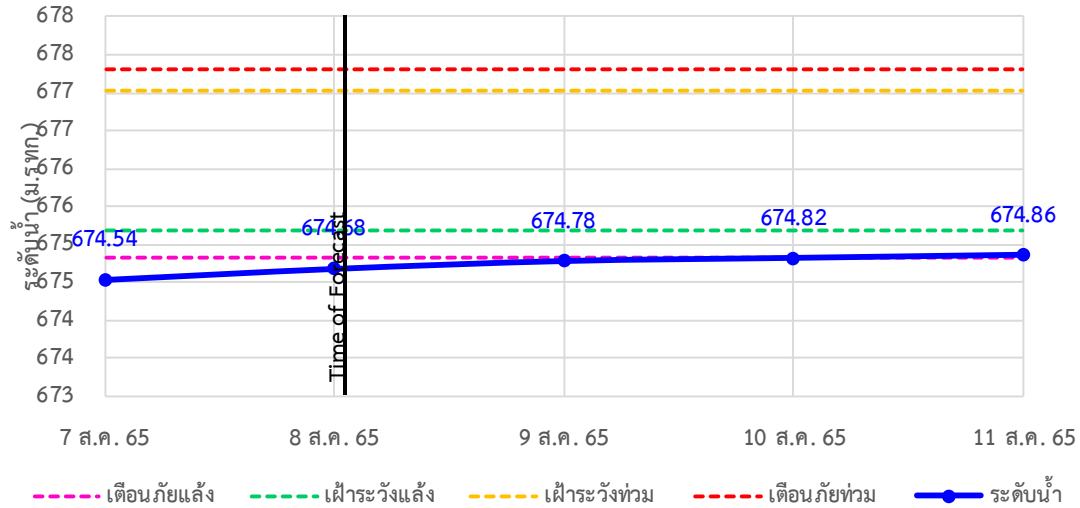
180/3 ถนนพระรามที่ 6 ซอย 34 แขวงสามเสนใน เขตพญาไท กรุงเทพมหานคร 10400 โทรศัพท์ 0 2271 6000

<http://tele-salawin.dwr.go.th>

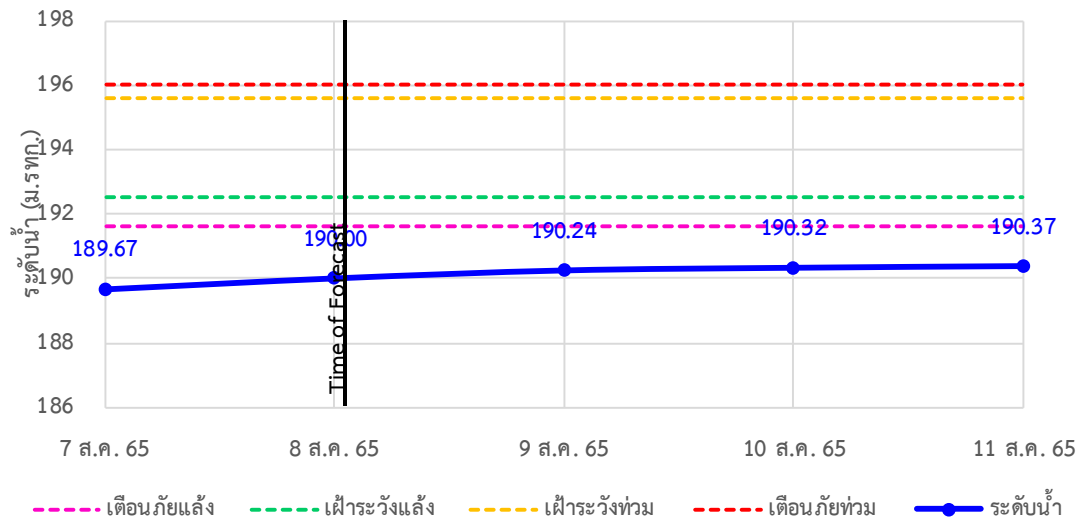


รายงานสถานการณ์ลุ่มน้ำสาละวิน วันที่ 8 สิงหาคม 2565

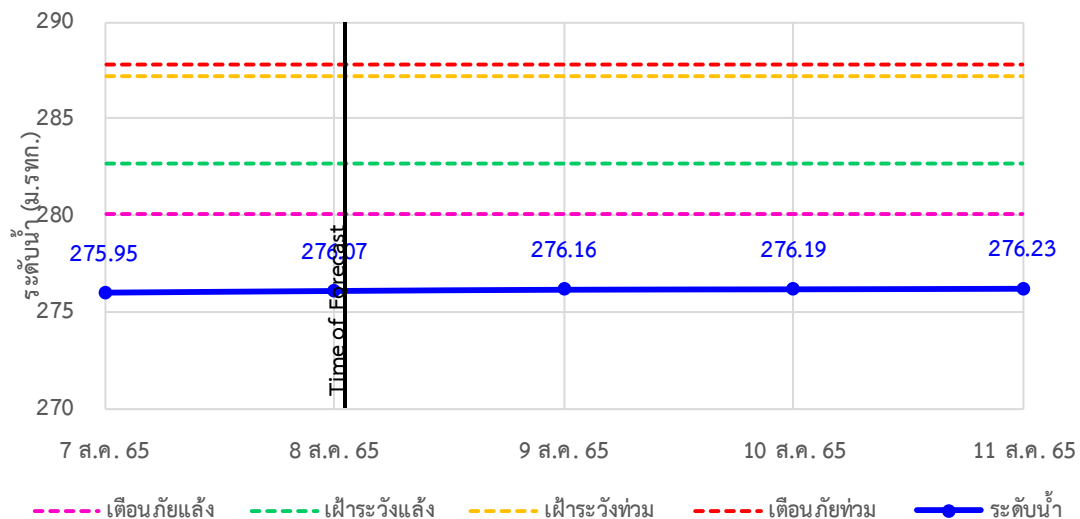
TC011202 สะพานบ้านกองก้อย ต.กองก้อย อ.สบเมย จ.แม่ฮ่องสอน



TC010605 สะพานบ้านป่าปู้ ต.ผาปอง อ.เมือง จ.แม่ฮ่องสอน



TC011703 สะพานข้ามน้ำแม่ละเมา ต.พะวอ อ.แม่สอด จ.ตาก





ระบบติดตามสถานการณ์น้ำทางไกลอัตโนมัติ

ศูนย์ป้องกันวิกฤติน้ำ กรมทรัพยากรน้ำ กระทรวงทรัพยากรธรรมชาติและสิ่งแวดล้อม

180/3 ถนนพระรามที่ 6 ซอย 34 แขวงสามเสนใน เขตพญาไท กรุงเทพมหานคร 10400 โทรศัพท์ 0 2271 6000

<http://tele-salawin.dwr.go.th>



รายงานสถานการณ์ลุ่มน้ำสาละวิน วันที่ 8 สิงหาคม 2565

4) สรุปสถานการณ์น้ำ

สรุปสถานการณ์น้ำในพื้นที่ลุ่มน้ำสาละวิน อยู่ในภาวะปกติ ระดับน้ำในลำน้ำส่วนใหญ่มีแนวโน้มเพิ่มขึ้น



ระบบติดตามสถานการณ์น้ำทางไกลอัตโนมัติ

ศูนย์ป้องกันวิกฤติน้ำ กรมทรัพยากรน้ำ กระทรวงทรัพยากรธรรมชาติและสิ่งแวดล้อม

180/3 ถนนพระรามที่ 6 ซอย 34 แขวงสามเสนใน เขตพญาไท กรุงเทพมหานคร 10400 โทรศัพท์ 0 2271 6000

http://tele-salawin.dwr.go.th



รายงานสถานการณ์ลุ่มน้ำสาละวิน วันที่ 8 สิงหาคม 2565

สรุปรายงานสถานการณ์ลุ่มน้ำสาละวิน

ระบบติดตามสถานการณ์น้ำทางไกลอัตโนมัติ (ลุ่มน้ำสาละวิน) **วันจันทร์ ที่ 8 สิงหาคม 2565**

คำอธิบายสัญลักษณ์

- **ปริมาณฝนปกติ**
- ปริมาณฝนสะสม 24 ชม. < 35 มม.
- ปลอดภัยตามสถานการณ์
- **ปริมาณฝนฟ้าคะนอง(เตรียมพร้อม)**
- ปริมาณฝนสะสม 24 ชม. < 90 มม.
- ใกล้เคียงตัวพร้อมรับสถานการณ์
- เก็บรวบรวมสิ่งของที่จำเป็น
- **ปริมาณฝนเดือนกึ่ง(อพยพ)**
- ปริมาณฝนสะสม 24 ชม. > 90 มม.
- ใกล้เคียงตัวพร้อมรับสถานการณ์
- เก็บรวบรวมสิ่งของที่จำเป็น

สถานีมีฝนตก 11 สถานี
ฝนตกเล็กน้อย 0.1-10.0 มม. 4 สถานี
ฝนตกปานกลาง 10.1-35.0 มม. 5 สถานี
ฝนตกหนัก 35.1-90.0 มม. 2 สถานี
ฝนตกหนักมาก 90.1 มม. ขึ้นไป - สถานี

○ ไม่มีฝนตก
● มีฝนตก

สถานีเตือนภัย	อำเภอ	จังหวัด	ฝน (มม.)	
1	สะพานชัยหัวแม่สอด	แม่สอด	ตาก	15.00
2	โรงเรียนอนุบาลเทศบาลตำบลพบพระ	พบพระ	ตาก	8.00
3	โรงเรียนบ้านนาปู่ป้อม	บ้านระง้า	แม่ฮ่องสอน	0.00
4	สะพานบ้านพาสีราษฎร์	ป่าเย็บ	แม่ฮ่องสอน	0.00
5	สะพานชัยคองแม่ลาว	บ้านระง้า	แม่ฮ่องสอน	24.00
6	สะพานบ้านปางหมู	เมือว	แม่ฮ่องสอน	16.00
7	โรงเรียนบ้านป่าลาน	เมือว	แม่ฮ่องสอน	14.00
8	สะพานชัยน้ำยวม	ขุนยวม	แม่ฮ่องสอน	3.00
9	สะพานบ้านคองก่อย	สบเมย	แม่ฮ่องสอน	6.00
10	โรงเรียนบ้านแม่สามแลบ	สบเมย	แม่ฮ่องสอน	0.00
11	โรงเรียนชุมชนท่าสองยาง	ท่าสองยาง	ตาก	1.00
12	โรงเรียนท่าสองยางวิทยาคม	ท่าสองยาง	ตาก	38.50
13	โรงเรียนบ้านขุนห้วยมงคล	แม่ระมาด	ตาก	53.50
14	สะพานบ้านน้ำแม่สะป	แม่สอด	ตาก	17.50

สรุปรายงานสถานการณ์ระดับน้ำลุ่มน้ำสาละวิน

ระบบติดตามสถานการณ์น้ำทางไกลอัตโนมัติ (ลุ่มน้ำสาละวิน) **วันจันทร์ ที่ 8 สิงหาคม 2565**

เกณฑ์ระดับน้ำ

- วิกฤตน้ำมาก = ระดับน้ำล้นตลิ่ง
- แจ้งเตือนน้ำมาก = ระดับน้ำใกล้ล้นตลิ่ง
- ปกติ = ระดับน้ำต่ำกว่าตลิ่งมาก

กรณีน้ำน้อย

- ปกติ = ระดับน้ำมากกว่ากึ่งน้ำมาก
- ฟ้าระวังน้ำน้อย = ระดับน้ำใกล้กึ่งน้ำ
- วิกฤตน้ำน้อย = ระดับน้ำแห้งมาก

กรณีอื่นๆ

- N/A ไม่มีข้อมูล

สถานีเตือนภัย	อำเภอ	จังหวัด	ระดับน้ำ วันนี้ (ม.รทก.)	เกณฑ์ ระดับ วิกฤต (ม.รทก.)	
1	สะพานชัยหัวแม่สอด	แม่สอด	ตาก	205.55	207.69
2	สะพานบ้านพาสีราษฎร์	ป่าเย็บ	แม่ฮ่องสอน	421.68	425.89
3	สะพานชัยคองแม่ลาว	บ้านระง้า	แม่ฮ่องสอน	582	592.88
4	สะพานบ้านปางหมู	เมือว	แม่ฮ่องสอน	201.55	203.77
5	สะพานบ้านแม่สุริน	ขุนยวม	แม่ฮ่องสอน	404.76	409.22
6	สะพานชัยน้ำยวม	ขุนยวม	แม่ฮ่องสอน	523.35	530.30
7	สะพานชัยน้ำยวม	ขุนยวม	แม่ฮ่องสอน	380.04	389.98
8	สะพานบ้านคองพื้ง - บ้านหัวแม่ลิ้ม	สบเมย	แม่ฮ่องสอน	180.78	187.76
9	สะพานร่วมใจบ้านท่าพานิ	แม่ลาน้อย	แม่ฮ่องสอน	241.87	248.94
10	สะพานบ้านคองก่อย	สบเมย	แม่ฮ่องสอน	674.68	677.31
11	สะพานบ้านป่าตี	เมือว	แม่ฮ่องสอน	190	196.05
12	สะพานบ้านน้ำแม่สะป	แม่สอด	ตาก	276.07	287.85

สถานการณ์น้ำในแม่น้ำสายหลักและลำน้ำสาขาที่อยู่ในระดับวิกฤตน้ำมาก จำนวน 0 สถานี
สถานการณ์น้ำในแม่น้ำสายหลักและลำน้ำสาขาที่อยู่ในระดับแจ้งเตือนน้ำมาก จำนวน 0 สถานี

รายงานสถานการณ์ลุ่มน้ำกและโขงเหนือ วันที่ 8 สิงหาคม 2565

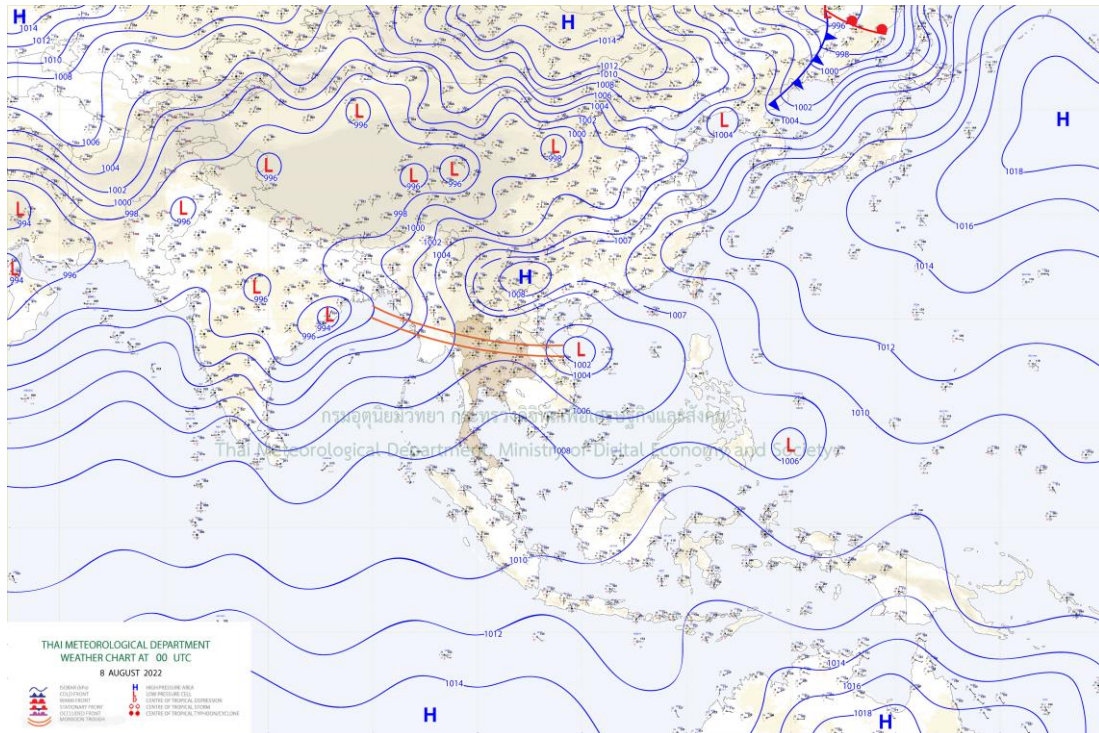
1) สภาพภูมิอากาศ (ที่มา : กรมอุตุนิยมวิทยา)

สภาพอากาศวันนี้

พยากรณ์อากาศ 24 ชั่วโมงข้างหน้า ประเทศไทยมีฝนเพิ่มขึ้น โดยมีฝนตกหนักถึงหนักมากบางแห่งในภาคเหนือ ภาคตะวันออกเฉียงเหนือ ภาคกลางรวมทั้งกรุงเทพมหานครและปริมณฑล ภาคตะวันออก และภาคใต้ฝั่งตะวันตก ขอให้ประชาชนบริเวณดังกล่าวระวังอันตรายจากฝนตกหนักถึงหนักมากและฝนที่ตกสะสม ซึ่งอาจทำให้เกิดน้ำท่วมฉับพลันและน้ำป่าไหลหลาก โดยเฉพาะพื้นที่ลาดเชิงเขาใกล้ทางน้ำไหลผ่านและพื้นที่ลุ่มในระยนี้ สำหรับคลื่นลมบริเวณทะเลอันดามันและอ่าวไทยมีกำลังค่อนข้างแรง ทะเลอันดามันตอนบนมีคลื่นสูง 2-3 เมตร บริเวณที่มีฝนฟ้าคะนองคลื่นสูงมากกว่า 3 เมตร ส่วนอ่าวไทยตอนบนห่างฝั่งมีคลื่นสูงประมาณ 2 เมตร บริเวณที่มีฝนฟ้าคะนองคลื่นสูงมากกว่า 2 เมตร ขอให้ชาวเรือเดินเรือด้วยความระมัดระวังและหลีกเลี่ยงการเดินเรือบริเวณที่มีฝนฟ้าคะนอง สำหรับเรือเล็กบริเวณทะเลอันดามันควรงดออกจากฝั่งจนถึงวันที่ 9 ส.ค. 65 ทั้งนี้เนื่องจากร่องมรสุมพาดผ่านภาคเหนือและภาคตะวันออกเฉียงเหนือของประเทศไทย เข้าสู่หย่อมความกดอากาศต่ำกำลังแรงบริเวณทะเลจีนใต้ตอนบน ประกอบกับมรสุมตะวันตกเฉียงใต้กำลังค่อนข้างแรงพัดปกคลุมทะเลอันดามัน ประเทศไทย และอ่าวไทย


สภาพอากาศภาคเหนือ (เวลา 6:00 น.วันนี้ - 6:00 น.วันพรุ่งนี้)

มีฝนฟ้าคะนองร้อยละ 80 ของพื้นที่ กับมีฝนตกหนักถึงหนักมากบางแห่ง บริเวณจังหวัดแม่ฮ่องสอน เชียงใหม่ เชียงราย พะเยา น่าน แพร่ ลำพูน ลำปาง อุตรดิตถ์ ตาก สุโขทัย กำแพงเพชร พิษณุโลก พิจิตร และเพชรบูรณ์ อุณหภูมิต่ำสุด 23-25 องศาเซลเซียส อุณหภูมิสูงสุด 31-33 องศาเซลเซียส ลมตะวันตกเฉียงใต้ ความเร็ว 10-20 กม./ชม.

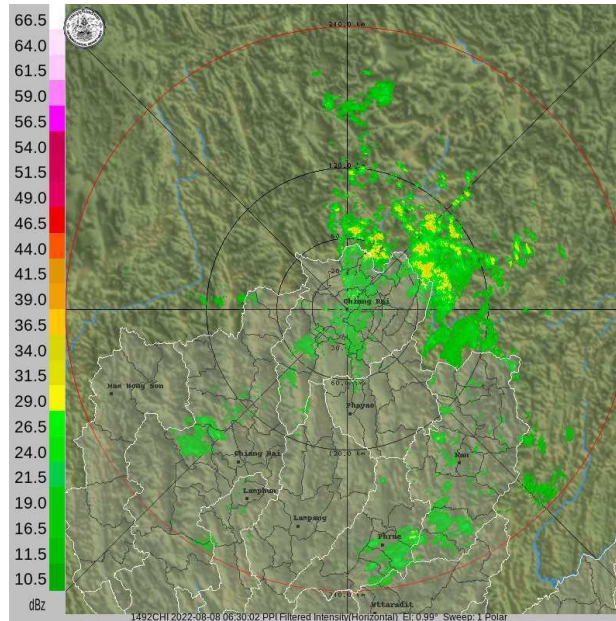


แผนที่อากาศ

รายงานสถานการณ์ลุ่มน้ำกกและโขงเหนือ วันที่ 8 สิงหาคม 2565



ภาพถ่ายดาวเทียม



เรดาร์ตรวจอากาศ

ภาพดาวเทียม : กลุ่มเมฆฝนบริเวณจังหวัดเชียงใหม่ เชียงราย ลำปาง พะเยา น่าน สุโขทัย พิษณุโลก พิจิตร กำแพงเพชร นครสวรรค์ เพชรบูรณ์ ชัยภูมิ เลย หนองบัวลำภู อุดรธานี หนองคาย ขอนแก่น มุกดาหาร กาฬสินธุ์ ร้อยเอ็ด ยโสธร บุรีรัมย์ นครราชสีมา ลพบุรี สระบุรี อัญญา นครนายก ปราจีนบุรี สระแก้ว ฉะเชิงเทรา ชลบุรี ระยอง จันทบุรี ตราด กาญจนบุรี สุพรรณบุรี นครปฐม ราชบุรี เพชรบุรี ประจวบคีรีขันธ์ กระบี่

ภาพเรดาร์ : เวลา 7.00 น. พบกลุ่มเมฆฝนบริเวณจังหวัดเชียงใหม่ เชียงใหม่ น่าน แพร่



ระบบติดตามสถานการณ์น้ำทางไกลอัตโนมัติ

ศูนย์ป้องกันวิกฤติน้ำ กรมทรัพยากรน้ำ กระทรวงทรัพยากรธรรมชาติและสิ่งแวดล้อม

180/3 ถนนพระรามที่ 6 ซอย 34 แขวงสามเสนใน เขตพญาไท กรุงเทพมหานคร 10400 โทรศัพท์ 0 2271 6000

<http://tele-kokkhong.dwr.go.th>



รายงานสถานการณ์ลุ่มน้ำกกและโขงเหนือ วันที่ 8 สิงหาคม 2565

2) สรุปสถานการณ์ฝน

สรุปสถานการณ์ฝนในพื้นที่ลุ่มน้ำกกและโขงเหนือ จากข้อมูลตรวจวัดปริมาณน้ำฝนของสถานีโทรมาตรของระบบติดตามสถานการณ์น้ำทางไกลอัตโนมัติ กรมทรัพยากรน้ำ สະสม 24 ชั่วโมง ระหว่างวันที่ 7 สิงหาคม 2565 เวลา 07:00 น. ถึงวันที่ 8 สิงหาคม 2565 เวลา 07:00 น. และข้อมูลคาดการณ์ปริมาณน้ำฝนสະสม ดังแสดงในตารางนี้

สถานีโทรมาตร	ที่ตั้ง	ปริมาณฝนตรวจวัดสະสม (มม.)			ปริมาณฝนคาดการณ์ล่วงหน้า (มม.)		
		ฝนเมื่อวาน	ฝน 2 วัน	ฝน 3 วัน	วันนี้	1 วัน	2 วัน
TC030226 โรงเรียนไชยปราการ	ต.หนองบัว อ.ไชยปราการ จ.เชียงใหม่	16.00	14.50	24.50	16.00	0.00	0.00
TC030114 สะพานพ่อขุนเม็งรายมหาราช	ต.แม่ยาว อ.เมืองเชียงราย จ.เชียงราย	49.00	17.00	17.00	49.00	0.00	0.00
TC030317 สะพานบ้านสันมะเค็ด	ต.เวียงกาหลง อ.เวียงป่าเป้า จ.เชียงราย	15.50	26.50	26.50	15.50	0.00	0.00
TC020510 โรงเรียนอนุบาลดอกคำใต้ (ชุมชนสันช้างหิน)	ต.บุญเกิด อ.ดอกคำใต้ จ.พะเยา	25.00	8.00	8.00	25.00	0.00	0.00
TC020511 โรงเรียนบ้านร่องปอ	ต.ตงเจน อ.ภูพาน จ.พะเยา	0.00	3.00	3.00	0.00	0.00	0.00
TC020603 โรงเรียนบ้านหนองบัว	ต.เมืองพาน อ.พาน จ.เชียงราย	38.00	37.00	37.00	38.00	0.00	0.00
TC020512 สะพานพระธรรมมิกราช	ต.ห้วยลาน อ.ดอกคำใต้ จ.พะเยา	15.50	3.50	3.50	15.50	0.00	0.00
TC020705 โรงเรียนบ้านห้วยวน (เขียงค่านาคโรวาท)	ต.ห้วยวน อ.เขียงคำ จ.พะเยา	33.50	0.00	0.50	33.50	0.00	0.00
TC020805 สะพานบ้านป่าช้า	ต.เม็งราย อ.พญาเม็งราย จ.เชียงราย	19.00	1.50	1.50	19.00	0.00	0.00
TC020309 สะพานบ้านแม่คำสบเป็น	ต.แม่คำ อ.แม่จัน จ.เชียงราย	63.00	8.00	9.50	63.00	0.00	0.00
STN0001 บ้านห้วยเฮียน	ต.เวียง อ.ฝาง จ.เชียงใหม่	83.50	132.00	168.50	32.00	0.00	0.00
STN0008 บ้านรวมมิตร	ต.แม่ยาว อ.เมืองเชียงราย จ.เชียงราย	78.00	78.50	84.50	29.00	0.00	0.00
STN0009 บ้านปางสา	ต.ป่าตึง อ.แม่จัน จ.เชียงราย	75.00	80.00	80.50	14.50	0.00	0.00
STN0012 บ้านคอยช้าง	ต.วาวี อ.แม่สรวย จ.เชียงราย	30.50	53.50	60.00	12.50	0.00	0.00
STN0013 บ้านห้วยสลัก	ต.ป่าแดด อ.แม่สรวย จ.เชียงราย	74.50	91.00	104.50	21.00	0.00	0.00
STN0014 บ้านแม่ปอน	ต.บ้านหลวง อ.จอมทอง จ.เชียงใหม่	2.50	3.50	7.50	0.50	0.00	0.00
STN0017 บ้านแม่ปูนล่าง	ต.เวียง อ.เวียงป่าเป้า จ.เชียงราย	21.50	35.00	60.00	10.00	0.00	0.00
STN0019 บ้านป่าตึงงาม	ต.ปิงโค้ง อ.เชียงดาว จ.เชียงใหม่	3.50	3.50	3.50	3.50	0.00	0.00



ระบบติดตามสถานการณ์น้ำทางไกลอัตโนมัติ

ศูนย์ป้องกันวิกฤติน้ำ กรมทรัพยากรน้ำ กระทรวงทรัพยากรธรรมชาติและสิ่งแวดล้อม

180/3 ถนนพระรามที่ 6 ซอย 34 แขวงสามเสนใน เขตพญาไท กรุงเทพมหานคร 10400 โทรศัพท์ 0 2271 6000

<http://tele-kokkhong.dwr.go.th>



รายงานสถานการณ์ลุ่มน้ำกกและโขงเหนือ วันที่ 8 สิงหาคม 2565

สถานีโทรมาตร	ที่ตั้ง	ปริมาณฝนตรวจวัดสะสม (มม.)			ปริมาณฝนคาดการณ์ ล่วงหน้า (มม.)		
		ฝนเมื่อวาน	ฝน 2 วัน	ฝน 3 วัน	วันนี้	1 วัน	2 วัน
STN0021 บ้านหัวฝาย	ต.ศรีดงเย็น อ.ไชยปราการ จ.เชียงใหม่	21.50	59.00	68.00	4.00	0.00	0.00
STN0023 บ้านหนองหอย	ต.โป่งแยง อ.แมริม จ.เชียงใหม่	45.00	72.00	78.50	7.00	0.00	0.00
STN0025 บ้านดอนชัย	ต.แม่ท่า อ.แม่ออน จ.เชียงใหม่	38.00	48.00	50.50	10.50	0.00	0.00
STN0027 บ้านห้วยป่าซาง	ต.กี้ดช้าง อ.แม่แตง จ.เชียงใหม่	38.00	49.00	55.00	19.50	0.00	0.00
STN0029 บ้านแม่สาย (บ้านถ้ำผาจม)	ต.เวียงพางคำ อ.แม่สาย จ.เชียงราย	111.00	136.50	147.00	80.00	0.00	0.00
STN0034 บ้านผาใต้	ต.แม่่นาวาง อ.แม่ฮ่าย จ.เชียงใหม่	122.00	125.00	139.00	57.00	0.00	0.00
STN0035 บ้านสุขฤทัย	ต.ท่าตอน อ.แม่ฮ่าย จ.เชียงใหม่	4.50	5.50	5.50	3.50	0.00	0.00
STN0036 บ้านปางต้นฮ่อง	ต.มะลิกา อ.แม่ฮ่าย จ.เชียงใหม่	166.00	187.50	203.50	28.50	0.00	0.00
STN0037 บ้านสันต้นม่วง	ต.ม่อนจอง อ.อมก๋อย จ.เชียงใหม่	28.00	29.00	37.00	2.00	0.00	0.00
STN0039 บ้านห้วยหล่อตุ๊ก	ต.แม่ตื่น อ.อมก๋อย จ.เชียงใหม่	12.00	13.00	25.00	1.00	0.00	0.00
STN0045 บ้านปางยาง	ต.บ้านปาง อ.หางดง จ.เชียงใหม่	49.00	111.00	137.00	12.00	0.00	0.00
STN0046 บ้านห้วยห่าน	ต.ปอ อ.เวียงแก่น จ.เชียงราย	31.50	44.00	44.00	28.00	0.00	0.00
STN0047 บ้านแม่แอบ	ต.บ้านแซว อ.เชียงแสน จ.เชียงราย	54.00	63.00	67.50	54.00	0.00	0.00
STN0051 บ้านยาง	ต.แม่่งอน อ.ฝาง จ.เชียงใหม่	48.50	76.50	95.00	12.50	0.00	0.00
STN0075 บ้านห้วยไทรง	ต.น้ำบ่อหลวง อ.สันป่าตอง จ.เชียงใหม่	20.00	26.00	33.00	3.50	0.00	0.00
STN0115 บ้านแม่ชะนิล	ต.บ้านปาง อ.หางดง จ.เชียงใหม่	13.50	54.50	61.50	6.50	0.00	0.00
STN0122 บ้านแม่โถหลวง	ต.บ่อสลี อ.ฮอด จ.เชียงใหม่	13.50	21.00	28.50	1.50	0.00	0.00
STN0183 บ้านแม่แสลป	ต.แม่สลองโน อ.แม่ฟ้าหลวง จ.เชียงราย	56.00	59.00	88.00	21.00	0.00	0.00
STN0186 บ้านดงลอย	ต.อมก๋อย อ.อมก๋อย จ.เชียงใหม่	12.50	27.50	28.50	1.50	0.00	0.00
STN0190 บ้านดอยมด	ต.แม่เจดีย์ใหม่ อ.เวียงป่าเป้า จ.เชียงราย	27.50	43.50	64.50	11.50	0.00	0.00
STN0191 บ้านผาเรือ	ต.ท่าข้าวเปลือก อ.แม่จัน จ.เชียงราย	50.00	63.00	76.00	40.00	0.00	0.00
STN0192 บ้านปายางอาข่า	ต.แม่ฟ้าหลวง อ.แม่ฟ้าหลวง จ.เชียงราย	23.00	43.00	50.00	4.00	0.00	0.00
STN0193 บ้านพญาไพรเล่ามา	ต.เทอดไทย อ.แม่ฟ้าหลวง จ.เชียงราย	50.50	53.00	53.50	26.00	0.00	0.00
STN0194 บ้านอากู	ต.เทอดไทย อ.แม่ฟ้าหลวง จ.เชียงราย	112.00	118.00	119.00	46.00	0.00	0.00



ระบบติดตามสถานการณ์น้ำทางไกลอัตโนมัติ

ศูนย์ป้องกันวิกฤติน้ำ กรมทรัพยากรน้ำ กระทรวงทรัพยากรธรรมชาติและสิ่งแวดล้อม

180/3 ถนนพระรามที่ 6 ซอย 34 แขวงสามเสนใน เขตพญาไท กรุงเทพมหานคร 10400 โทรศัพท์ 0 2271 6000

<http://tele-kokkhong.dwr.go.th>



รายงานสถานการณ์ลุ่มน้ำกกและโขงเหนือ วันที่ 8 สิงหาคม 2565

สถานีโทรมาตร	ที่ตั้ง	ปริมาณฝนตรวจวัดสะสม (มม.)			ปริมาณฝนคาดการณ์ ล่วงหน้า (มม.)		
		ฝนเมื่อวาน	ฝน 2 วัน	ฝน 3 วัน	วันนี้	1 วัน	2 วัน
STN0196 บ้านแม่มอญ	ต.ห้วยชมภู อ.เมืองเชียงราย จ.เชียงราย	77.50	89.00	91.00	20.50	0.00	0.00
STN0197 บ้านห้วยขมนอก	ต.แม่ยาว อ.เมืองเชียงราย จ.เชียงราย	68.50	71.50	86.00	28.00	0.00	0.00
STN0198 บ้านห้วยกล้า	ต.วาปี อ.แม่สรวย จ.เชียงราย	45.50	70.00	77.00	16.00	0.00	0.00
STN0199 บ้านดอยงาม	ต.ท่าก้อ อ.แม่สรวย จ.เชียงราย	39.00	78.50	143.00	20.50	0.00	0.00
STN0201 บ้านขุนแจ	ต.แม่แว่น อ.พร้าว จ.เชียงใหม่	32.50	47.00	68.00	8.00	0.00	0.00
STN0230 บ้านท่าข้าม	ต.แม่ทา อ.กึ่ง อ.แม่ฮอน จ.เชียงใหม่	21.50	29.50	34.00	7.50	0.00	0.00
STN0231 บ้านผาศี (อาซ่า)	ต.โป่งงาม อ.แม่สาย จ.เชียงราย	63.00	83.50	91.50	44.50	0.00	0.00
STN0232 บ้านผาหมี	ต.เวียงพางคำ อ.แม่สาย จ.เชียงราย	82.50	93.00	97.50	57.50	0.00	0.00
STN0233 บ้านห้วยยาโน	ต.ป่าตึง อ.แม่จัน จ.เชียงราย	115.00	134.50	137.50	23.00	0.00	0.00
STN0234 บ้านผาแตก	ต.ท่าข้าวเปลือก อ.แม่จัน จ.เชียงราย	33.00	73.50	76.00	29.00	0.00	0.00
STN0235 บ้านกิวกาญจน์	ต.ริมโขง อ.เชียงของ จ.เชียงราย	28.00	41.00	47.50	26.00	0.00	0.00
STN0237 บ้านดอยสะโงะ	ต.ศรีดอนมูล อ.เชียงแสน จ.เชียงราย	31.00	59.50	62.00	29.50	0.00	0.00
STN0238 บ้านผาตั้ง	ต.ปอ อ.เวียงแก่น จ.เชียงราย	46.50	73.50	79.00	30.00	0.00	0.00
STN0242 บ้านฮวก	ต.ภูซาง อ.ภูซาง จ.พะเยา	64.50	79.50	79.50	28.50	0.00	0.00
STN0243 บ้านต้นผึ้ง	ต.ร่มเย็น อ.เชียงคำ จ.พะเยา	57.00	69.00	74.50	13.00	0.00	0.00
STN0244 บ้านน้ำลาว	ต.แม่ลาว อ.เชียงคำ จ.พะเยา	44.50	45.00	45.00	28.00	0.00	0.00
STN0245 บ้านกาญจนา	ต.แม่ลาว อ.เชียงคำ จ.พะเยา	29.50	30.50	30.50	15.00	0.00	0.00
STN0247 บ้านปางฮ่าง	ต.สบเปิง อ.แม่แตง จ.เชียงใหม่	34.50	89.00	100.00	4.00	0.00	0.00
STN0249 บ้านโป่งไฮ	ต.แม่สาว อ.แม่ฮอน จ.เชียงใหม่	68.00	84.50	118.50	28.50	0.00	0.00
STN0250 บ้านเด่นฮ่อม	ต.บ่อแก้ว อ.สะเมิง จ.เชียงใหม่	46.00	53.00	67.50	6.00	0.00	0.00
STN0251 บ้านห้วยน้ำจาง	ต.บ่อแก้ว อ.สะเมิง จ.เชียงใหม่	27.00	47.00	50.50	15.50	0.00	0.00
STN0252 บ้านขุนกลาง	ต.บ้านหลวง อ.จอมทอง จ.เชียงใหม่	50.50	52.00	56.50	2.50	0.00	0.00
STN0253 บ้านขุนแปะ	ต.บ้านแปะ อ.จอมทอง จ.เชียงใหม่	13.50	15.50	18.50	1.00	0.00	0.00
STN0255 บ้านหลวง	ต.แม่ฮอน อ.ฝาง จ.เชียงใหม่	19.50	21.50	24.50	2.50	0.00	0.00



ระบบติดตามสถานการณ์น้ำทางไกลอัตโนมัติ

ศูนย์ป้องกันวิกฤติน้ำ กรมทรัพยากรน้ำ กระทรวงทรัพยากรธรรมชาติและสิ่งแวดล้อม

180/3 ถนนพระรามที่ 6 ซอย 34 แขวงสามเสนใน เขตพญาไท กรุงเทพมหานคร 10400 โทรศัพท์ 0 2271 6000

<http://tele-kokkhong.dwr.go.th>



รายงานสถานการณ์ลุ่มน้ำกกและโขงเหนือ วันที่ 8 สิงหาคม 2565

สถานีโทรมาตร	ที่ตั้ง	ปริมาณฝนตรวจวัดสะสม (มม.)			ปริมาณฝนคาดการณ์ ล่วงหน้า (มม.)		
		ฝนเมื่อวาน	ฝน 2 วัน	ฝน 3 วัน	วันนี้	1 วัน	2 วัน
STN0308 บ้านยางครก	ต.ยางเปียง อ.อมก๋อย จ.เชียงใหม่	0.50	1.50	1.50	0.50	0.00	0.00
STN0309 บ้านนาไคร้	ต.ยางเปียง อ.อมก๋อย จ.เชียงใหม่	12.00	13.50	18.50	3.00	0.00	0.00
STN0310 บ้านมุเซอ	ต.ม่อนจอง อ.อมก๋อย จ.เชียงใหม่	16.00	21.00	34.00	4.00	0.00	0.00
STN0312 บ้านขุนลาว	ต.แม่เจดีย์ใหม่ อ.เวียงป่าเป้า จ.เชียงราย	60.00	77.50	131.50	19.50	0.00	0.00
STN0313 บ้านหัวฝาย	ต.บ้านดู่ อ.เมืองเชียงราย จ.เชียงราย	67.50	72.00	76.50	24.00	0.00	0.00
STN0314 บ้านปางกลาง	ต.วาวี อ.แม่สรวย จ.เชียงราย	26.50	36.00	38.50	2.00	0.00	0.00
STN0315 บ้านคอยล้าน	ต.วาวี อ.แม่สรวย จ.เชียงราย	61.50	77.00	90.00	20.50	0.00	0.00
STN0344 บ้านปางมะโอ	ต.ผาช้างน้อย อ.ปง จ.พะเยา	73.50	75.00	104.00	29.00	0.00	0.00
STN0360 บ้านหลวง	ต.ศรี่ง อ.เชียงของ จ.เชียงราย	13.00	16.00	20.00	9.50	0.00	0.00
STN0361 บ้านแคววัวคำ	ต.แม่ยาว อ.เมืองเชียงราย จ.เชียงราย	3.00	7.50	9.00	0.50	0.00	0.00
STN0362 บ้านบาหรา	ต.ท่าก้อ อ.แม่สรวย จ.เชียงราย	2.50	2.50	2.50	2.50	0.00	0.00
STN0363 บ้านห้วยสำน	ต.แม่สรวย อ.แม่สรวย จ.เชียงราย	42.50	43.00	122.00	25.00	0.00	0.00
STN0364 บ้านดอนที	ต.ริมโขง อ.เชียงของ จ.เชียงราย	17.00	17.00	17.00	17.00	0.00	0.00
STN0379 บ้านสองพี่น้อง	ต.ริมโขง อ.เชียงของ จ.เชียงราย	26.00	44.50	46.00	24.00	0.00	0.00
STN0380 บ้านโป่งน้ำร้อน	ต.แม่เจดีย์ใหม่ อ.เวียงป่าเป้า จ.เชียงราย	8.00	26.00	61.50	6.00	0.00	0.00
STN0381 บ้านป่าซางพัฒนา	ต.แม่เจดีย์ อ.เวียงป่าเป้า จ.เชียงราย	16.00	45.00	85.50	8.50	0.00	0.00
STN0382 บ้านแม่ฉางข้าว	ต.ป่าจั่ว อ.เวียงป่าเป้า จ.เชียงราย	30.50	54.50	121.50	8.00	0.00	0.00
STN0383 บ้านแผ่นดินทอง	ต.ตับเต่า อ.เทิง จ.เชียงราย	66.50	68.00	68.50	48.00	0.00	0.00
STN0385 บ้านบ่อแสง	ต.แม่ต๋ำ อ.พญาเม็งราย จ.เชียงราย	31.50	37.00	37.50	22.50	0.00	0.00
STN0386 บ้านขุนห้วยแม่เปา	ต.แม่เปา อ.พญาเม็งราย จ.เชียงราย	42.50	59.00	109.00	31.50	0.00	0.00
STN0387 บ้านนาเจริญ	ต.แม่เปา อ.พญาเม็งราย จ.เชียงราย	65.00	70.50	74.50	32.50	0.00	0.00
STN0389 บ้านสันตันเปา	ต.แม่เงิน อ.เชียงแสน จ.เชียงราย	39.00	46.00	47.50	38.00	0.00	0.00
STN0390 บ้านวังลาว	ต.เวียง อ.เชียงแสน จ.เชียงราย	16.50	86.50	87.00	14.50	0.00	0.00
STN0391 บ้านจอมกิตติ	ต.เวียง อ.เชียงแสน จ.เชียงราย	21.50	37.50	52.50	21.00	0.00	0.00



ระบบติดตามสถานการณ์น้ำทางไกลอัตโนมัติ

ศูนย์ป้องกันวิกฤติน้ำ กรมทรัพยากรน้ำ กระทรวงทรัพยากรธรรมชาติและสิ่งแวดล้อม

180/3 ถนนพระรามที่ 6 ซอย 34 แขวงสามเสนใน เขตพญาไท กรุงเทพมหานคร 10400 โทรศัพท์ 0 2271 6000

<http://tele-kokkhong.dwr.go.th>



รายงานสถานการณ์ลุ่มน้ำกกและโขงเหนือ วันที่ 8 สิงหาคม 2565

สถานีโทรมาตร	ที่ตั้ง	ปริมาณฝนตรวจวัดสะสม (มม.)			ปริมาณฝนคาดการณ์ ล่วงหน้า (มม.)		
		ฝนเมื่อวาน	ฝน 2 วัน	ฝน 3 วัน	วันนี้	1 วัน	2 วัน
STN0392 บ้านพญาทองดี	ต.ศรีถ้อย อ.แม่สรวย จ.เชียงราย	39.50	73.50	97.00	28.50	0.00	0.00
STN0393 บ้านห้วยเฮี้ย	ต.ศรีถ้อย อ.แม่สรวย จ.เชียงราย	81.50	82.00	111.00	60.00	0.00	0.00
STN0394 บ้านห้วยน้ำอุ่น	ต.วาปี อ.แม่สรวย จ.เชียงราย	50.50	59.50	62.50	11.50	0.00	0.00
STN0395 บ้านห้วยมะแกง	ต.ป่าแดด อ.แม่สรวย จ.เชียงราย	66.00	69.50	87.50	33.00	0.00	0.00
STN0396 บ้านแม่ลาก	ต.ท่าข้าวเปลือก อ.แม่จัน จ.เชียงราย	35.50	41.50	45.50	30.50	0.00	0.00
STN0397 บ้านบ่อทอง	ต.ท่าสุด อ.เมืองเชียงราย จ.เชียงราย	20.00	22.50	23.50	20.00	0.00	0.00
STN0398 บ้านห้วยล้าน	ต.แม่สลองใน อ.แม่ฟ้าหลวง จ.เชียงราย	44.00	61.50	70.50	6.00	0.00	0.00
STN0399 บ้านร่มโพธิ์เงิน	ต.ปอ อ.เวียงแก่น จ.เชียงราย	7.50	14.00	15.00	4.00	0.00	0.00
STN0400 บ้านป่าสักงาม	ต.ดงมหาวัน อ.กึ่งเวียงเชียงรุ้ง จ.เชียงราย	23.00	24.50	54.50	21.50	0.00	0.00
STN0401 บ้านผาเตือ	ต.แม่สลองใน อ.แม่ฟ้าหลวง จ.เชียงราย	62.00	66.00	84.00	16.00	0.00	0.00
STN0402 บ้านก้อดยาว	ต.แม่ข้าวต้ม อ.เมืองเชียงราย จ.เชียงราย	27.50	55.50	64.50	27.00	0.00	0.00
STN0403 บ้านดอนแก้ว	ต.ท่าก้อ อ.แม่สรวย จ.เชียงราย	36.00	38.50	87.00	19.50	0.00	0.00
STN0405 บ้านห้วยน้ำดัง	ต.ก๊อตช้าง อ.แม่แตง จ.เชียงใหม่	16.50	17.50	36.00	4.00	0.00	0.00
STN0406 บ้านดงสามหมื่น	ต.แม่แดด อ.แม่แจ่ม จ.เชียงใหม่	66.50	66.50	76.50	6.50	0.00	0.00
STN0407 บ้านเสาแดง	ต.แจ่มหลวง อ.แม่แจ่ม จ.เชียงใหม่	35.50	35.50	53.00	8.00	0.00	0.00
STN0408 บ้านห้วยฮ่อม	ต.บ้านจันทร์ อ.แม่แจ่ม จ.เชียงใหม่	28.50	38.50	59.50	10.00	0.00	0.00
STN0409 บ้านห้วยบง	ต.บ้านจันทร์ อ.แม่แจ่ม จ.เชียงใหม่	38.00	61.50	105.50	20.00	0.00	0.00
STN0410 บ้านแจ่มน้อย	ต.บ้านจันทร์ อ.แม่แจ่ม จ.เชียงใหม่	28.00	47.00	73.00	10.00	0.00	0.00
STN0417 บ้านสามสบ	ต.ท่าผา อ.แม่แจ่ม จ.เชียงใหม่	28.00	29.00	32.50	0.50	0.00	0.00
STN0419 บ้านป่าแฉม	ต.บ้านหลวง อ.จอมทอง จ.เชียงใหม่	12.50	24.00	33.00	1.00	0.00	0.00
STN0422 บ้านแม่กะเปียง	ต.สะลวง อ.แมริม จ.เชียงใหม่	28.50	66.00	93.00	10.50	0.00	0.00
STN0423 บ้านถ้ำจอบ	ต.หนองบัว อ.ไชยปราการ จ.เชียงใหม่	37.00	43.00	55.00	7.00	0.00	0.00
STN0425 บ้านเปียงกอก	ต.โป่งน้ำร้อน อ.ฝาง จ.เชียงใหม่	100.50	117.50	198.00	42.50	0.00	0.00
STN0513 บ้านน้ำตกพัฒนา	ต.ทุ่งก่อ อ.เวียงเชียงรุ้ง จ.เชียงราย	56.00	84.50	95.00	49.50	0.00	0.00



ระบบติดตามสถานการณ์น้ำทางไกลอัตโนมัติ

ศูนย์ป้องกันวิกฤติน้ำ กรมทรัพยากรน้ำ กระทรวงทรัพยากรธรรมชาติและสิ่งแวดล้อม

180/3 ถนนพระรามที่ 6 ซอย 34 แขวงสามเสนใน เขตพญาไท กรุงเทพมหานคร 10400 โทรศัพท์ 0 2271 6000

<http://tele-kokkhong.dwr.go.th>



รายงานสถานการณ์ลุ่มน้ำกกและโขงเหนือ วันที่ 8 สิงหาคม 2565

สถานีโทรมาตร	ที่ตั้ง	ปริมาณฝนตรวจวัดสะสม (มม.)			ปริมาณฝนคาดการณ์ล่วงหน้า (มม.)		
		ฝนเมื่อวาน	ฝน 2 วัน	ฝน 3 วัน	วันนี้	1 วัน	2 วัน
STN0514 บ้านป่าลัน	ต.ปงน้อย อ.ดอยหลวง จ.เชียงราย	33.50	36.00	77.50	28.00	0.00	0.00
STN0515 บ้านทุ่งไค้	ต.ดอนศิลา อ.เวียงชัย จ.เชียงราย	96.00	97.00	103.50	71.50	0.00	0.00
STN0517 บ้านห้วยหมากเอือก	ต.ป่าซาง อ.เวียงเชียงรุ้ง จ.เชียงราย	33.00	44.50	60.50	33.00	0.00	0.00
STN0518 บ้านห้วยห้วยกวป่าโซ	ต.แม่สลองโน อ.แม่ฟ้าหลวง จ.เชียงราย	34.50	35.50	35.50	14.50	0.00	0.00
STN0519 บ้านทุ่งมะฝาง	ต.ป่าหุง อ.พาน จ.เชียงราย	56.00	89.00	118.50	38.00	0.00	0.00
STN0520 บ้านขุนปวย	ต.แม่วิน อ.แม่วาง จ.เชียงใหม่	13.50	30.50	30.50	8.50	0.00	0.00
STN0523 บ้านโป่งถ้ำใบ	ต.เวียง อ.ฝาง จ.เชียงใหม่	44.00	58.00	75.00	8.50	0.00	0.00
STN0524 บ้านกิวเสือ	ต.ยั้งเมิน อ.สะเมิง จ.เชียงใหม่	8.50	41.00	64.50	6.50	0.00	0.00
STN0525 บ้านปางขุม	ต.ยั้งเมิน อ.สะเมิง จ.เชียงใหม่	20.50	27.50	48.50	6.00	0.00	0.00
STN0583 บ้านนาฟอน	ต.บ่อหลวง อ.ฮอด จ.เชียงใหม่	8.50	21.50	21.50	1.00	0.00	0.00
STN0584 บ้านกองลอย	ต.บ่อสลี อ.ฮอด จ.เชียงใหม่	13.50	14.00	15.50	0.50	0.00	0.00
STN0585 บ้านยางแก้ว	ต.อมก๋อย อ.อมก๋อย จ.เชียงใหม่	2.50	8.00	8.50	1.00	0.00	0.00
STN0586 บ้านแม่สุ่นน้อย	ต.แม่สุ่น อ.ฝาง จ.เชียงใหม่	97.00	107.50	125.00	19.00	0.00	0.00
STN0587 บ้านนามน	ต.เมืองแหง อ.เวียงแหง จ.เชียงใหม่	28.00	28.00	69.50	6.00	0.00	0.00
STN0588 บ้านแม่สะ	ต.ป่าแป๋ อ.แม่แตง จ.เชียงใหม่	29.00	41.50	60.00	6.00	0.00	0.00
STN0589 บ้านทุ่งโป่งใต้	ต.บ้านปาง อ.หางดง จ.เชียงใหม่	18.00	30.00	38.50	3.50	0.00	0.00
STN0590 บ้านใหม่ดอนแก้ว	ต.ทาเหนือ อ.แม่ออน จ.เชียงใหม่	27.00	49.50	62.00	2.50	0.00	0.00
STN0591 บ้านปางแพน	ต.ป่าเมียง อ.ดอยสะเก็ด จ.เชียงใหม่	39.50	54.00	87.00	18.50	0.00	0.00
STN0592 บ้านขุนวาง	ต.แม่วิน อ.แม่วาง จ.เชียงใหม่	47.50	59.00	68.00	13.50	0.00	0.00
STN0595 บ้านหาดส้มป่อย	ต.แม่สาบ อ.สะเมิง จ.เชียงใหม่	22.00	35.50	49.00	17.50	0.00	0.00
STN0601 บ้านเมืองนะ	ต.ต.เมืองนะ อ.เชียงดาว จ.เชียงใหม่	48.50	54.00	54.50	5.00	0.00	0.00
STN0603 บ้านแม่กอน	ต.ต.ทุ่งข้าวพวง อ.เชียงดาว จ.เชียงใหม่	14.50	55.00	69.00	3.50	0.00	0.00
STN0604 บ้านห้วยจะคำน	ต.ต.ปิงโค้ง อ.เชียงดาว จ.เชียงใหม่	32.00	49.00	49.00	3.00	0.00	0.00
STN0605 บ้านปางมะกง	ต.ต.ปิงโค้ง อ.เชียงดาว จ.เชียงใหม่	684.50	701.50	707.50	663.00	0.00	0.00



ระบบติดตามสถานการณ์น้ำทางไกลอัตโนมัติ

ศูนย์ป้องกันวิกฤติน้ำ กรมทรัพยากรน้ำ กระทรวงทรัพยากรธรรมชาติและสิ่งแวดล้อม

180/3 ถนนพระรามที่ 6 ซอย 34 แขวงสามเสนใน เขตพญาไท กรุงเทพมหานคร 10400 โทรศัพท์ 0 2271 6000

<http://tele-kokkhong.dwr.go.th>



รายงานสถานการณ์ลุ่มน้ำกกและโขงเหนือ วันที่ 8 สิงหาคม 2565

สถานีโทรมาตร	ที่ตั้ง	ปริมาณฝนตรวจวัดสะสม (มม.)			ปริมาณฝนคาดการณ์ ล่วงหน้า (มม.)		
		ฝนเมื่อวาน	ฝน 2 วัน	ฝน 3 วัน	วันนี้	1 วัน	2 วัน
STN0606 บ้านแกน้อย	ต.เมืองนะ อ.เชียงดาว จ.เชียงใหม่	36.00	57.00	63.00	3.50	0.00	0.00
STN0607 บ้านตีนธาตุ	ต.ป่าไผ่ อ.พร้าว จ.เชียงใหม่	36.50	89.50	100.00	12.50	0.00	0.00
STN0608 บ้านแม่เตาดิน	ต.ห้วยแก้ว อ.แม่ออน จ.เชียงใหม่	44.50	97.50	105.00	5.50	0.00	0.00
STN0610 บ้านหัวแม่คำ	ต.แม่สลองใน อ.แม่ฟ้าหลวง จ.เชียงราย	84.00	105.50	108.00	43.00	0.00	0.00
STN0611 บ้านร่องหัวฝาย	ต.ห้วยซ้อ อ.เชียงของ จ.เชียงราย	39.00	45.00	46.00	36.00	0.00	0.00
STN0612 บ้านหนองเขี้ยว	ต.แม่กรณ์ อ.เมืองเชียงราย จ.เชียงราย	46.50	51.00	87.00	34.00	0.00	0.00
STN0613 บ้านปางริมกรณ์	ต.แม่กรณ์ อ.เมืองเชียงราย จ.เชียงราย	71.50	80.00	146.50	21.00	0.00	0.00
STN0614 บ้านห้วยแม่เหลี่ยม	ต.ห้วยชมภู อ.เมืองเชียงราย จ.เชียงราย	50.00	105.50	107.50	17.50	0.00	0.00
STN0616 บ้านสันติสุข (บ้านกิวสะไต)	ต.ป่าตึง อ.แม่จัน จ.เชียงราย	34.00	46.50	50.50	17.50	0.00	0.00
STN0617 บ้านห้วยน้ำมา	ต.เวียงสรวย อ.แม่สรวย จ.เชียงราย	65.50	75.50	87.00	33.50	0.00	0.00
STN0618 บ้านห้วยชมภู (บ้านป่าคาหลวง)	ต.ท่าก้อ อ.แม่สรวย จ.เชียงราย	32.00	60.00	137.50	23.00	0.00	0.00
STN0619 บ้านขุนเมืองงาม	ต.ป่าจี้ อ.เวียงป่าเป้า จ.เชียงราย	8.50	8.50	34.00	5.00	0.00	0.00
STN0621 บ้านพิทักษ์ไทย	ต.ตับเต่า อ.เทิง จ.เชียงราย	25.50	38.50	40.50	12.50	0.00	0.00
STN0622 บ้านปางกล้วยค้าว	ต.ป่าหุ้ง อ.พาน จ.เชียงราย	21.00	21.50	68.00	11.50	0.00	0.00
STN0623 บ้านเวียงสา	ต.สันกลาง อ.พาน จ.เชียงราย	26.50	26.50	26.50	26.50	0.00	0.00
STN0624 บ้านโป่งไฮ	ต.แม่สลองใน อ.แม่ฟ้าหลวง จ.เชียงราย	41.00	52.00	52.00	18.00	0.00	0.00
STN0626 บ้านสบสา	ต.ร่มเย็น อ.เชียงคำ จ.พะเยา	44.00	44.00	44.00	24.00	0.00	0.00
STN0627 บ้านสา	ต.ทุ่งกล้วย อ.ภูซาง จ.พะเยา	17.00	17.00	17.00	10.00	0.00	0.00
STN0788 บ้านสองธาร	ต.บ้านทับ อ.แม่แจ่ม จ.เชียงใหม่	33.50	46.00	48.00	6.50	0.00	0.00
STN0789 บ้านห้วยโป่งผาลาด	ต.แม่เจดีย์ใหม่ อ.เวียงป่าเป้า จ.เชียงราย	37.00	65.50	121.00	11.50	0.00	0.00
STN0836 บ้านสามัคคีใหม่	ต.แม่ฟ้าหลวง อ.แม่ฟ้าหลวง จ.เชียงราย	19.00	27.00	40.00	3.50	0.00	0.00
STN0852 บ้านขุนกำลั้ง	ต.ขุนควง อ.ปง จ.พะเยา	43.00	49.00	61.00	30.00	0.00	0.00
STN0853 บ้านปางผักหม	ต.จิม อ.ปง จ.พะเยา	104.50	104.50	104.50	53.50	0.00	0.00
STN0854 บ้านน้ำตัม	ต.ผาช้างน้อย อ.ปง จ.พะเยา	64.50	67.50	68.50	36.50	0.00	0.00



ระบบติดตามสถานการณ์น้ำทางไกลอัตโนมัติ

ศูนย์ป้องกันวิกฤติน้ำ กรมทรัพยากรน้ำ กระทรวงทรัพยากรธรรมชาติและสิ่งแวดล้อม

180/3 ถนนพระรามที่ 6 ซอย 34 แขวงสามเสนใน เขตพญาไท กรุงเทพมหานคร 10400 โทรศัพท์ 0 2271 6000

<http://tele-kokkhong.dwr.go.th>



รายงานสถานการณ์ลุ่มน้ำกกและโขงเหนือ วันที่ 8 สิงหาคม 2565

สถานีโทรมาตร	ที่ตั้ง	ปริมาณฝนตรวจวัดสะสม (มม.)			ปริมาณฝนคาดการณ์ ล่วงหน้า (มม.)		
		ฝนเมื่อวาน	ฝน 2 วัน	ฝน 3 วัน	วันนี้	1 วัน	2 วัน
STN0855 บ้านนาหนูน	ต.ภูซาง อ.ภูซาง จ.พะเยา	62.00	68.00	69.00	27.00	0.00	0.00
STN0856 บ้านหนองเลา	ต.ภูซาง อ.ภูซาง จ.พะเยา	37.50	38.50	40.00	13.00	0.00	0.00
STN0857 บ้านแม่ต๋อมใน	ต.สันป่าม่วง อ.เมืองพะเยา จ.พะเยา	24.50	29.00	39.00	12.00	0.00	0.00
STN0858 บ้านห้วยข้าวก่าเหนือ	ต.ห้วยข้าวก่า อ.จุน จ.พะเยา	18.00	19.00	23.00	15.00	0.00	0.00
STN0859 บ้านน้ำปุก	ต.ขุนควร อ.ปง จ.พะเยา	52.50	54.50	85.50	14.50	0.00	0.00
STN0860 บ้านทุ่งทราย	ต.เวียง อ.เชียงของ จ.เชียงราย	16.00	37.00	47.00	15.50	0.00	0.00
STN0861 บ้านน้ำม้าเหนือ	ต.สถาน อ.เชียงของ จ.เชียงราย	9.00	12.00	13.50	7.50	0.00	0.00
STN0862 บ้านหลู่	ต.ม่วงยาย อ.เวียงแก่น จ.เชียงราย	41.00	47.00	47.00	31.50	0.00	0.00
STN0863 บ้านดอน	ต.ปอ อ.เวียงแก่น จ.เชียงราย	11.50	22.00	22.00	6.00	0.00	0.00
STN0865 บ้านพนาสวรรค์	ต.แม่ยาว อ.เมืองเชียงราย จ.เชียงราย	38.00	42.00	46.00	6.50	0.00	0.00
STN0866 บ้านดอนงาม	ต.โชคชัย อ.ดอยหลวง จ.เชียงราย	55.50	56.00	65.50	53.50	0.00	0.00
STN0867 บ้านห้วยต่า	ต.ป่าตึง อ.แม่จัน จ.เชียงราย	62.00	70.00	84.50	19.00	0.00	0.00
STN0868 บ้านศรีดอนชัย	ต.ป่าแงะ อ.ป่าแดด จ.เชียงราย	29.00	30.00	37.00	11.50	0.00	0.00
STN0869 บ้านขุนต้า	ต.ตับเต่า อ.เทิง จ.เชียงราย	77.50	90.00	93.50	39.00	0.00	0.00
STN0871 บ้านปางกลาง	ต.แม่พริก อ.แม่สรวย จ.เชียงราย	50.00	77.50	113.00	29.00	0.00	0.00
STN0872 บ้านโป่งน้ำร้อน	ต.ดอยฮาง อ.เมืองเชียงราย จ.เชียงราย	72.50	79.00	81.50	40.50	0.00	0.00
STN0873 บ้านลุง	ต.ศรีดอนชัย อ.เชียงของ จ.เชียงราย	7.00	8.00	44.00	4.00	0.00	0.00
STN0889 บ้านสบงาย	ต.เมืองงาย อ.เชียงดาว จ.เชียงใหม่	15.50	23.00	26.50	4.50	0.00	0.00
STN0890 บ้านต้นลาน	ต.สบเปิง อ.แม่แตง จ.เชียงใหม่	11.50	41.00	43.50	4.50	0.00	0.00
STN0892 บ้านสหกรณ์แปลง 5	ต.ป่าต๋ม อ.พร้าว จ.เชียงใหม่	60.00	102.00	116.50	25.00	0.00	0.00
STN0893 บ้านเปียงหลวง	ต.เปียงหลวง อ.เวียงแหง จ.เชียงใหม่	25.50	28.00	58.50	6.00	0.00	0.00
STN0916 บ้านผาแล	ต.ปอ อ.เวียงแก่น จ.เชียงราย	65.50	132.00	132.00	56.50	0.00	0.00
STN0917 บ้านแม่สรวย	ต.แม่สรวย อ.แม่สรวย จ.เชียงราย	48.00	49.50	73.50	35.00	0.00	0.00
STN0918 บ้านกองลม	ต.เมืองแหง อ.เวียงแหง จ.เชียงใหม่	17.50	18.00	47.50	5.50	0.00	0.00



ระบบติดตามสถานการณ์น้ำทางไกลอัตโนมัติ

ศูนย์ป้องกันวิกฤติน้ำ กรมทรัพยากรน้ำ กระทรวงทรัพยากรธรรมชาติและสิ่งแวดล้อม

180/3 ถนนพระรามที่ 6 ซอย 34 แขวงสามเสนใน เขตพญาไท กรุงเทพมหานคร 10400 โทรศัพท์ 0 2271 6000

<http://tele-kokkhong.dwr.go.th>



รายงานสถานการณ์ลุ่มน้ำกกและโขงเหนือ วันที่ 8 สิงหาคม 2565

สถานีโทรมาตร	ที่ตั้ง	ปริมาณฝนตรวจวัดสะสม (มม.)			ปริมาณฝนคาดการณ์ ล่วงหน้า (มม.)		
		ฝนเมื่อวาน	ฝน 2 วัน	ฝน 3 วัน	วันนี้	1 วัน	2 วัน
STN0920 บ้านท่าปู	ต.แม่नावาง อ.แม่เมาะ จ.เชียงใหม่	27.00	97.50	112.00	6.50	0.00	0.00
STN0923 บ้านกองซากหลวง	ต.สะเมิงใต้ อ.สะเมิง จ.เชียงใหม่	13.50	42.00	44.00	6.00	0.00	0.00
STN0931 บ้านกลาง	ต.เชียงม่วน อ.เชียงม่วน จ.พะเยา	15.00	15.00	23.00	14.50	0.00	0.00
STN0932 บ้านสบขาม	ต.ขุนควร อ.ปง จ.พะเยา	38.50	44.00	50.00	18.50	0.00	0.00
STN1076 บ้านใหม่สุขสันต์	ต.แม่ลอย อ.เทิง จ.เชียงราย	9.50	10.00	10.00	8.50	0.00	0.00
STN1077 บ้านเนินสมบุรณ์	ต.ห้วยซ้อ อ.เชียงของ จ.เชียงราย	29.50	31.00	31.50	28.50	0.00	0.00
STN1091 บ้านป่าเลา	ต.แม่หอพระ อ.แม่แตง จ.เชียงใหม่	6.50	35.50	39.00	2.00	0.00	0.00
STN1096 บ้านทุ่ง	ต.บ้านแซว อ.เชียงแสน จ.เชียงราย	16.00	22.50	31.50	15.00	0.00	0.00
STN1099 บ้านปางป่าคา	ต.แม่แรม อ.แม่ริม จ.เชียงใหม่	13.50	42.50	68.50	7.50	0.00	0.00
STN1100 บ้านปางไม้แดง	ต.บ้านช้าง อ.แม่แตง จ.เชียงใหม่	12.00	23.00	27.00	4.50	0.00	0.00
STN1103 บ้านถ้ำ	ต.เชียงดาว อ.เชียงดาว จ.เชียงใหม่	16.50	31.00	35.00	2.00	0.00	0.00
STN1104 บ้านป่าสักงาม	ต.ลวงเหนือ อ.ดอยสะเก็ด จ.เชียงใหม่	22.50	30.00	39.00	14.00	0.00	0.00
STN1106 บ้านไชยงาม	ต.แม่แวน อ.พร้าว จ.เชียงใหม่	52.50	90.50	105.00	23.50	0.00	0.00
STN1108 บ้านแม่ดอกแดง	ต.เชิงดอย อ.ดอยสะเก็ด จ.เชียงใหม่	12.50	19.00	31.50	2.50	0.00	0.00
STN1110 บ้านแม่หวาน	ต.ป่าเมี่ยง อ.ดอยสะเก็ด จ.เชียงใหม่	15.00	20.50	47.00	9.00	0.00	0.00
STN1112 บ้านแม่ใจ	ต.บ้านเป้า อ.แม่แตง จ.เชียงใหม่	31.50	43.50	54.50	7.50	0.00	0.00
STN1113 บ้านป่าฮืน	ต.บ้านโป่ง อ.พร้าว จ.เชียงใหม่	36.50	89.00	100.00	16.50	0.00	0.00
STN1114 บ้านแม่แพะ	ต.สะเมิงเหนือ อ.สะเมิง จ.เชียงใหม่	25.00	37.50	38.00	13.00	0.00	0.00
STN1115 บ้านอังคาย	ต.ยั้งเมิน อ.สะเมิง จ.เชียงใหม่	10.00	24.00	36.00	5.00	0.00	0.00
STN1116 บ้านแพะแม่แฝกใหม่	ต.เจดีย์แม่ครัว อ.สันทราย จ.เชียงใหม่	11.00	57.00	63.50	6.00	0.00	0.00
STN1118 บ้านห้วยหก	ต.เมืองแหง อ.เวียงแหง จ.เชียงใหม่	24.50	27.00	53.00	6.00	0.00	0.00
STN1121 บ้านทุ่งบวกข้าว	ต.แม่ป๋ม อ.พร้าว จ.เชียงใหม่	7.00	34.50	38.00	2.00	0.00	0.00
STN1127 บ้านแม่ปะ	ต.สะเมิงเหนือ อ.สะเมิง จ.เชียงใหม่	26.50	42.00	45.00	11.00	0.00	0.00
STN1129 บ้านแม่ใต้	ต.บ่อแก้ว อ.สะเมิง จ.เชียงใหม่	28.50	85.00	104.50	24.50	0.00	0.00



ระบบติดตามสถานการณ์น้ำทางไกลอัตโนมัติ

ศูนย์ป้องกันวิกฤติน้ำ กรมทรัพยากรน้ำ กระทรวงทรัพยากรธรรมชาติและสิ่งแวดล้อม

180/3 ถนนพระรามที่ 6 ซอย 34 แขวงสามเสนใน เขตพญาไท กรุงเทพมหานคร 10400 โทรศัพท์ 0 2271 6000

<http://tele-kokkhong.dwr.go.th>



รายงานสถานการณ์ลุ่มน้ำกกและโขงเหนือ วันที่ 8 สิงหาคม 2565

สถานีโทรมาตร	ที่ตั้ง	ปริมาณฝนตรวจวัดสะสม (มม.)			ปริมาณฝนคาดการณ์ ล่วงหน้า (มม.)		
		ฝนเมื่อวาน	ฝน 2 วัน	ฝน 3 วัน	วันนี้	1 วัน	2 วัน
STN1132 บ้านมอล่อง	ต.แม่สลองใน อ.แม่ฟ้าหลวง จ.เชียงราย	21.00	38.50	48.50	6.00	0.00	0.00
STN1134 บ้านเกียงห้วยน่าน	ต.แม่ลอย อ.เทิง จ.เชียงราย	12.00	15.00	16.00	11.00	0.00	0.00
STN1139 บ้านห้วยข่อยหล่อ	ต.บ้านแซว อ.เชียงแสน จ.เชียงราย	22.50	24.50	32.50	22.00	0.00	0.00
STN1142 บ้านแม่ป่ามอก	ต.ปิงโค้ง อ.เชียงดาว จ.เชียงใหม่	23.50	49.00	50.50	5.00	0.00	0.00
STN1145 บ้านศรีบุญเรือง	ต.หนองป่าก่อ อ.ดอยหลวง จ.เชียงราย	59.00	61.50	81.50	52.00	0.00	0.00
STN1148 บ้านป่าอ้อย	ต.จอมหมอกแก้ว อ.แม่ลาว จ.เชียงราย	43.50	45.00	78.50	10.00	0.00	0.00
STN1150 บ้านดงเจริญ	ต.ป่าอ้อดอนชัย อ.เมืองเชียงราย จ.เชียงราย	103.50	117.00	141.50	54.00	0.00	0.00
STN1151 บ้านร้องธาร	ต.ศรีดงเย็น อ.ไชยปราการ จ.เชียงใหม่	68.50	89.50	96.50	3.50	0.00	0.00
STN1152 บ้านปุนะ	ต.เทอดไทย อ.แม่ฟ้าหลวง จ.เชียงราย	38.00	45.50	57.50	13.00	0.00	0.00
STN1154 บ้านโป่งนก	ต.บ้านสหกรณ์ อ.แม่ออน จ.เชียงใหม่	5.00	14.00	33.50	2.00	0.00	0.00
STN1156 บ้านใหม่สามัคคี	ต.ปิงโค้ง อ.เชียงดาว จ.เชียงใหม่	27.50	41.00	44.00	4.00	0.00	0.00
STN1157 บ้านม่วงคำ	ต.นางแล อ.เมืองเชียงราย จ.เชียงราย	5.50	9.50	13.00	4.00	0.00	0.00
STN1158 บ้านดงขนุน	ต.ธารทอง อ.พาน จ.เชียงราย	68.50	68.50	84.00	41.00	0.00	0.00
STN1159 บ้านผางาม	ต.ผางาม อ.เวียงชัย จ.เชียงราย	51.50	58.00	64.50	44.00	0.00	0.00
STN1168 บ้านแม่ตะละมั่ง	ต.แม่แดด อ.กัลยาณิวัฒนา จ.เชียงใหม่	31.00	37.00	60.00	12.00	0.00	0.00
STN1171 บ้านร่มไทย	ต.ท่าตอน อ.แม่สาย จ.เชียงใหม่	44.00	52.00	88.00	10.50	0.00	0.00
STN1180 บ้านกิวลม	ต.บ่อหลวง อ.ฮอด จ.เชียงใหม่	7.50	17.50	18.00	0.50	0.00	0.00
STN1190 บ้านช่างเคิ่ง	ต.บ้านตาล อ.ฮอด จ.เชียงใหม่	4.00	4.00	6.00	1.50	0.00	0.00
STN1222 บ้านแม่เชียงรายบน	ต.พระบาทวังตวง อ.แม่พริก จ.ลำปาง	5.00	12.00	12.00	0.50	0.00	0.00
STN1293 บ้านห้วยห้า	ต.แม่สอย อ.จอมทอง จ.เชียงใหม่	6.00	6.50	17.00	1.50	0.00	0.00
STN1304 บ้านปากว้าว	ต.ป่าแดด อ.แม่สรวย จ.เชียงราย	53.00	55.00	82.50	39.00	0.00	0.00
STN1305 บ้านแม่ทวย	ต.ออย อ.ปง จ.พะเยา	57.50	57.50	57.50	33.50	0.00	0.00
STN1306 บ้านสะ	ต.ควง อ.ปง จ.พะเยา	41.00	41.00	41.00	31.00	0.00	0.00
STN1308 บ้านปางมะภาค	ต.แม่เจดีย์ อ.เวียงป่าเป้า จ.เชียงราย	47.00	73.00	104.50	14.50	0.00	0.00



ระบบติดตามสถานการณ์น้ำทางไกลอัตโนมัติ

ศูนย์ป้องกันวิกฤติน้ำ กรมทรัพยากรน้ำ กระทรวงทรัพยากรธรรมชาติและสิ่งแวดล้อม

180/3 ถนนพระรามที่ 6 ซอย 34 แขวงสามเสนใน เขตพญาไท กรุงเทพมหานคร 10400 โทรศัพท์ 0 2271 6000

<http://tele-kokkhong.dwr.go.th>



รายงานสถานการณ์ลุ่มน้ำกกและโขงเหนือ วันที่ 8 สิงหาคม 2565

สถานีโทรมาตร	ที่ตั้ง	ปริมาณฝนตรวจวัดสะสม (มม.)			ปริมาณฝนคาดการณ์ ล่วงหน้า (มม.)		
		ฝนเมื่อวาน	ฝน 2 วัน	ฝน 3 วัน	วันนี้	1 วัน	2 วัน
STN1309 บ้านร้อง	ต.แม่เจดีย์ใหม่ อ.เวียงป่าเป้า จ.เชียงราย	12.50	30.00	49.50	9.00	0.00	0.00
STN1315 บ้านแม่ทะลาย	ต.พระธาตุช้างแกง อ.จุน จ.พะเยา	51.00	75.00	76.00	29.50	0.00	0.00
STN1316 บ้านแม่วังช้าง	ต.พระธาตุช้างแกง อ.จุน จ.พะเยา	110.00	136.00	136.50	61.00	0.00	0.00
STN1321 บ้านดอนแก้ว	ต.โรงช้าง อ.ป่าแดด จ.เชียงราย	15.00	15.00	18.00	6.50	0.00	0.00
STN1322 บ้านแม่แก้วเหนือ	ต.แม่ฮ้อ อ.พาน จ.เชียงราย	131.50	200.00	246.00	86.00	0.00	0.00
STN1327 บ้านสักพัฒนา	ต.หงส์หิน อ.จุน จ.พะเยา	20.00	22.00	22.00	14.50	0.00	0.00
STN1328 บ้านสันทราย	ต.หงส์หิน อ.จุน จ.พะเยา	14.50	14.50	14.50	14.50	0.00	0.00
STN1334 บ้านจำฝักกูด	ต.แม่ฮ้อ อ.พาน จ.เชียงราย	105.00	106.50	122.00	75.00	0.00	0.00
STN1335 บ้านแม่ฮ้อใน	ต.แม่ฮ้อ อ.พาน จ.เชียงราย	88.00	102.50	112.50	50.00	0.00	0.00
STN1339 บ้านสันป่าสัก	ต.แม่ณาเรือ อ.เมืองพะเยา จ.พะเยา	22.50	25.00	29.50	11.00	0.00	0.00
STN1340 บ้านแม่จำว้าเหนือ	ต.แม่สุก อ.แม่ใจ จ.พะเยา	5.50	16.00	23.50	3.00	0.00	0.00
STN1346 บ้านสันหลวง	ต.แม่เปา อ.พญาเม็งราย จ.เชียงราย	45.50	46.00	48.50	29.00	0.00	0.00
STN1350 บ้านห้วยหม้อ	ต.บ้านต๋อน อ.เมืองพะเยา จ.พะเยา	19.00	22.00	37.00	13.00	0.00	0.00
STN1351 บ้านร้องคำดง	ต.แม่ณาเรือ อ.เมืองพะเยา จ.พะเยา	17.50	54.50	77.50	16.00	0.00	0.00
STN1353 บ้านหัวดอย	ต.ท่าสาย อ.เมืองเชียงราย จ.เชียงราย	80.50	81.00	93.00	64.50	0.00	0.00
STN1361 บ้านดง	ต.ดงสุวรรณ อ.ดอกคำใต้ จ.พะเยา	26.00	26.00	31.00	10.50	0.00	0.00
STN1368 บ้านขวากใต้	ต.ท่าข้าม อ.เวียงแก่น จ.เชียงราย	48.50	59.50	59.50	34.50	0.00	0.00
STN1369 บ้านแม่พริก	ต.หนองหล่ม อ.ดอกคำใต้ จ.พะเยา	39.00	42.00	54.00	29.00	0.00	0.00
STN1370 บ้านใหม่ราษฎร์บำรุง	ต.สันโค้ง อ.ดอกคำใต้ จ.พะเยา	33.00	33.00	41.00	28.00	0.00	0.00
STN1371 บ้านถ้ำจอมศีล	ต.บ้านถ้ำ อ.ดอกคำใต้ จ.พะเยา	38.50	38.50	47.50	30.00	0.00	0.00
STN1376 บ้านม่วงชุม	ต.ศรี อ.เชียงของ จ.เชียงราย	28.50	30.00	45.00	25.00	0.00	0.00
STN1377 บ้านต้าใน	ต.บ้านต้า อ.เมืองพะเยา จ.พะเยา	22.00	30.00	32.50	8.00	0.00	0.00
STN1378 บ้านแม่กาไร่เดียว	ต.แม่กา อ.เมืองพะเยา จ.พะเยา	52.00	86.50	107.50	18.00	0.00	0.00
STN1381 บ้านห้วยไคร้ลานทอง	ต.เวียง อ.เทิง จ.เชียงราย	16.50	18.00	18.00	5.00	0.00	0.00



ระบบติดตามสถานการณ์น้ำทางไกลอัตโนมัติ

ศูนย์ป้องกันวิกฤติน้ำ กรมทรัพยากรน้ำ กระทรวงทรัพยากรธรรมชาติและสิ่งแวดล้อม

180/3 ถนนพระรามที่ 6 ซอย 34 แขวงสามเสนใน เขตพญาไท กรุงเทพมหานคร 10400 โทรศัพท์ 0 2271 6000

<http://tele-kokkhong.dwr.go.th>



รายงานสถานการณ์ลุ่มน้ำกกและโขงเหนือ วันที่ 8 สิงหาคม 2565

สถานีโทรมาตร	ที่ตั้ง	ปริมาณฝนตรวจวัดสะสม (มม.)			ปริมาณฝนคาดการณ์ล่วงหน้า (มม.)		
		ฝนเมื่อวาน	ฝน 2 วัน	ฝน 3 วัน	วันนี้	1 วัน	2 วัน
STN1382 บ้านป่าแดง	ต.ยางฮ่อม อ.ขุนตาล จ.เชียงราย	44.50	48.00	48.50	29.50	0.00	0.00
STN1383 บ้านตุ่มเหนือ	ต.ท่าจำปี อ.เมืองพะเยา จ.พะเยา	7.00	19.50	23.00	4.00	0.00	0.00
STN1387 บ้านเจดีย์	ต.ป่าตาล อ.ขุนตาล จ.เชียงราย	31.00	32.50	33.00	24.00	0.00	0.00
STN1388 บ้านทุ่งโห้ง	ต.เวียง อ.เทิง จ.เชียงราย	28.50	34.50	40.50	15.50	0.00	0.00
STN1407 บ้านทุ่งชันไชย	ต.เวียง อ.เทิง จ.เชียงราย	16.50	16.50	16.50	10.00	0.00	0.00
STN1408 บ้านห้วยทรายคำ	ต.บ้านต๋อม อ.เมืองพะเยา จ.พะเยา	25.50	32.50	43.00	9.50	0.00	0.00
STN1425 บ้านต้นปล้อง	ต.บุญเรือง อ.เชียงของ จ.เชียงราย	46.00	53.00	54.00	41.50	0.00	0.00
STN1438 บ้านแม่มู	ต.แม่่นาจร อ.แม่แจ่ม จ.เชียงใหม่	12.00	16.50	29.50	1.50	0.00	0.00
STN1441 บ้านห้วยพัฒนา	ต.แม่สอย อ.จอมทอง จ.เชียงใหม่	27.00	28.50	28.50	3.00	0.00	0.00
STN1447 บ้านกองช้าง	ต.ยางเปียง อ.อมก๋อย จ.เชียงใหม่	4.00	10.00	10.50	2.50	0.00	0.00
STN1448 บ้านตีนตก	ต.นาคอเรือ อ.ฮอด จ.เชียงใหม่	21.50	55.50	56.50	5.00	0.00	0.00
STN1453 บ้านคะแนง	ต.แม่ลาว อ.เชียงคำ จ.พะเยา	42.00	47.50	48.00	5.50	0.00	0.00
STN1454 บ้านแม่กาห้วยเคียน	ต.แม่กา อ.เมืองพะเยา จ.พะเยา	35.50	42.00	64.00	13.50	0.00	0.00
STN1455 บ้านห้วยคอกหมู	ต.นาปริง อ.ปง จ.พะเยา	53.50	53.50	55.50	42.50	0.00	0.00
STN1456 บ้านไคร้	ต.ตับเต่า อ.เทิง จ.เชียงราย	56.50	61.00	61.00	16.00	0.00	0.00
STN1457 บ้านผาลาด	ต.ห่าว อ.เทิง จ.เชียงราย	39.00	39.50	39.50	20.00	0.00	0.00
STN1458 บ้านหัวดง	ต.ห่าว อ.เทิง จ.เชียงราย	53.50	54.00	54.50	24.00	0.00	0.00
STN1459 บ้านดอยฮางโน	ต.ดอยฮาง อ.เมืองเชียงราย จ.เชียงราย	73.50	80.00	115.00	39.00	0.00	0.00
STN1460 บ้านผาลั้ง	ต.ห้วยชมพู อ.เมืองเชียงราย จ.เชียงราย	71.00	78.00	98.50	12.50	0.00	0.00
STN1498 บ้านดอนทราย	ต.ออนเหนือ อ.แม่่ออน จ.เชียงใหม่	22.50	30.00	44.50	1.50	0.00	0.00
STN1511 บ้านทุ่งจ้อ	ต.ป่าแป๋ อ.แม่แตง จ.เชียงใหม่	82.00	91.50	108.50	8.00	0.00	0.00
STN1515 บ้านม่วงเครือ	ต.เปียงหลวง อ.เวียงแหง จ.เชียงใหม่	21.00	21.50	42.00	6.00	0.00	0.00
STN1522 บ้านหนองบัวคำ	ต.เม็งราย อ.พญาเม็งราย จ.เชียงราย	33.00	35.50	36.00	22.00	0.00	0.00
STN1534 บ้านท่าฟ้าเหนือ	ต.สระ อ.เชียงม่วน จ.พะเยา	5.00	29.50	33.50	2.00	0.00	0.00



ระบบติดตามสถานการณ์น้ำทางไกลอัตโนมัติ

ศูนย์ป้องกันวิกฤติน้ำ กรมทรัพยากรน้ำ กระทรวงทรัพยากรธรรมชาติและสิ่งแวดล้อม

180/3 ถนนพระรามที่ 6 ซอย 34 แขวงสามเสนใน เขตพญาไท กรุงเทพมหานคร 10400 โทรศัพท์ 0 2271 6000

<http://tele-kokkhong.dwr.go.th>



รายงานสถานการณ์ลุ่มน้ำกกและโขงเหนือ วันที่ 8 สิงหาคม 2565

สถานีโทรมาตร	ที่ตั้ง	ปริมาณฝนตรวจวัดสะสม (มม.)			ปริมาณฝนคาดการณ์ ล่วงหน้า (มม.)		
		ฝนเมื่อวาน	ฝน 2 วัน	ฝน 3 วัน	วันนี้	1 วัน	2 วัน
STN1538 บ้านแม่นาจร	ต.แม่นาจร อ.แม่แจ่ม จ.เชียงใหม่	14.00	17.50	21.50	7.00	0.00	0.00
STN1547 บ้านขุนแม่รวม	ต.แจ่มหลวง อ.กัลยาณิวัฒนา จ.เชียงใหม่	11.00	12.50	18.00	10.50	0.00	0.00
STN1556 บ้านศรีวังมูล*	ต.บัวสลี อ.แม่ลาว จ.เชียงราย	79.00	94.50	134.50	56.50	0.00	0.00
STN1669 บ้านทุ่งหลุก	ต.เชียงดาว อ.เชียงดาว จ.เชียงใหม่	23.00	35.00	38.50	7.50	0.00	0.00
STN1670 บ้านดอยปุย	ต.สุเทพ อ.เมืองเชียงใหม่ จ.เชียงใหม่	48.00	145.50	157.50	9.50	0.00	0.00

หมายเหตุ : สถานี Early Warning พบสถานีที่มีฝนตก 277 สถานี



ระบบติดตามสถานการณ์น้ำทางไกลอัตโนมัติ

ศูนย์ป้องกันวิกฤติน้ำ กรมทรัพยากรน้ำ กระทรวงทรัพยากรธรรมชาติและสิ่งแวดล้อม

180/3 ถนนพระรามที่ 6 ซอย 34 แขวงสามเสนใน เขตพญาไท กรุงเทพมหานคร 10400 โทรศัพท์ 0 2271 6000

<http://tele-kokkhong.dwr.go.th>



รายงานสถานการณ์ลุ่มน้ำกกและโขงเหนือ วันที่ 8 สิงหาคม 2565

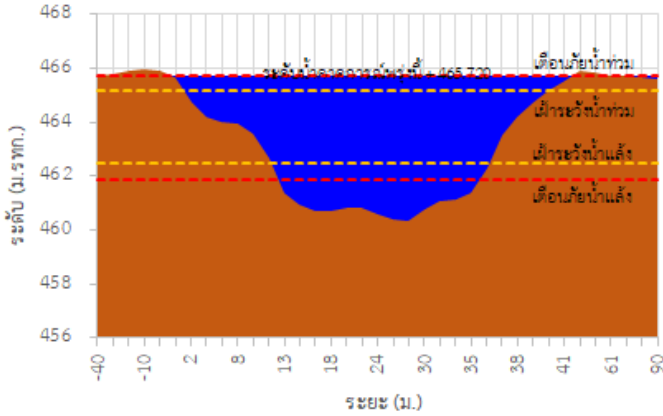
3) สรุประดับน้ำรายวัน

สรุปสถานการณ์น้ำในพื้นที่ลุ่มน้ำกกและโขงเหนือ จากข้อมูลตรวจวัดระดับน้ำของสถานีโทรมาตรโครงการพัฒนาระบบพยากรณ์และเตือนภัยทรัพยากรน้ำ กรมทรัพยากรน้ำ ณ เวลา 07:00 น. ของวันที่ 8 สิงหาคม 2565 และข้อมูลระดับน้ำคาดการณ์จากแบบจำลองคณิตศาสตร์ ดังแสดงในตารางนี้

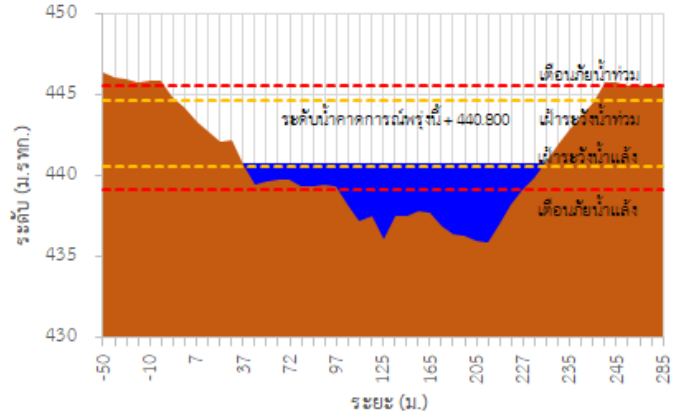
สถานีโทรมาตร	ที่ตั้ง	ระดับเตือนภัย (ม.รทก.)	ข้อมูลระดับน้ำตรวจวัด		ระดับน้ำคาดการณ์ล่วงหน้า (ม.รทก.)				
			เมื่อวาน	วันนี้	1 วัน	2 วัน	3 วัน	แนวโน้ม	
TC030227 สะพานบ้านสบมาว	ต.เวียง อ.ฝาง จ.เชียงใหม่	465.76	464.50	465.41	465.72	465.83	465.87	เพิ่มขึ้น ▲	
TC030113 สะพานมิตรภาพแม่ นาวาง-ท่าตอน	ต.แม่ปาง อ.แม่สาย จ.เชียงใหม่	445.58	440.03	440.60	440.80	440.87	440.90	เพิ่มขึ้น ▲	
TC030114 สะพานพ่อขุนเม็งราย มหาราช	ต.แม่ยาว อ.เมืองเชียงราย จ.เชียงราย	400.94	394.39	395.39	395.73	395.85	395.89	เพิ่มขึ้น ▲	
TC030317 สะพานบ้านสันมะเค็ด	ต.เวียงกาหลง อ.เวียงป่าเป้า จ.เชียงราย	561.04	557.17	556.89	556.79	556.75	556.73	ลดลง ▼	
TC030318 สะพานบ้านป่ารวก	ต.ธารทอง อ.พาน จ.เชียงราย	424.53	418.19	419.10	419.41	419.52	419.56	เพิ่มขึ้น ▲	
TC030115 สะพานสบกก	ต.บ้านแซว อ.เชียงแสน จ.เชียงราย	365.03	360.32	360.72	360.86	360.91	360.93	เพิ่มขึ้น ▲	
TC020512 สะพานพระธรรมมิกราช	ต.ห้วยลาน อ.ดอกคำใต้ จ.พะเยา	376.45	373.38	373.45	373.48	373.49	373.50	คงที่ ►	
TC020805 สะพานบ้านป่าข่า	ต.เม็งราย อ.พญาเม็งราย จ.เชียงราย	359.18	354.40	354.42	354.43	354.44	354.45	คงที่ ►	
TC020903 สะพานบ้านหล่ายงาว	ต.หล่ายงาว อ.เวียงแก่น จ.เชียงราย	361.50	358.67	359.71	360.06	360.18	360.22	เพิ่มขึ้น ▲	
TC020309 สะพานบ้านแม่คำสบเปิน	ต.แม่คำ อ.แม่จัน จ.เชียงราย	402.95	397.01	398.01	398.35	398.47	398.51	เพิ่มขึ้น ▲	

รายงานสถานการณ์ลุ่มน้ำกักและโขงเหนือ วันที่ 8 สิงหาคม 2565

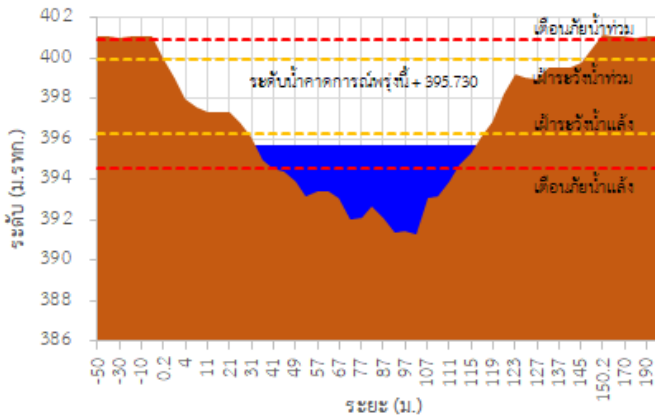
TC030227 สะพานบ้านสมมา



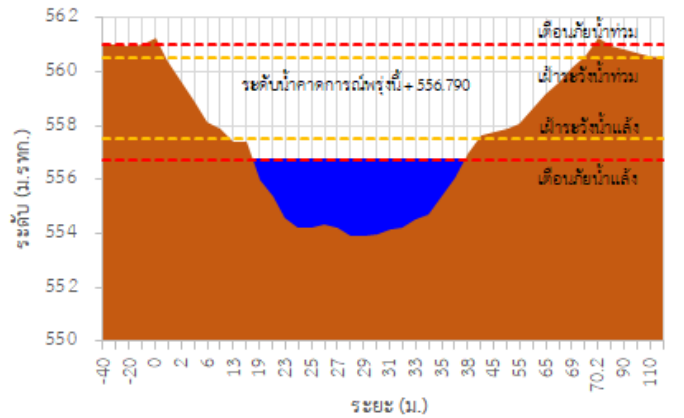
TC030113 สะพานมิตรภาพแม่น้ำบาง-ท่าตอน



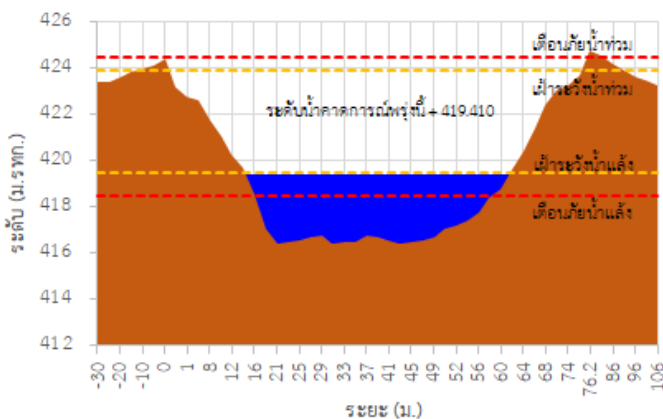
TC030114 สะพานพูนเมืองรามหาราช



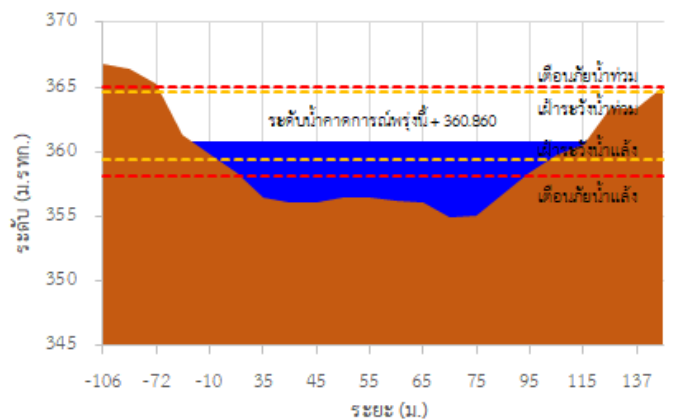
TC030317 สะพานบ้านสันมะเค็ด



TC030318 สะพานบ้านป่ารวก

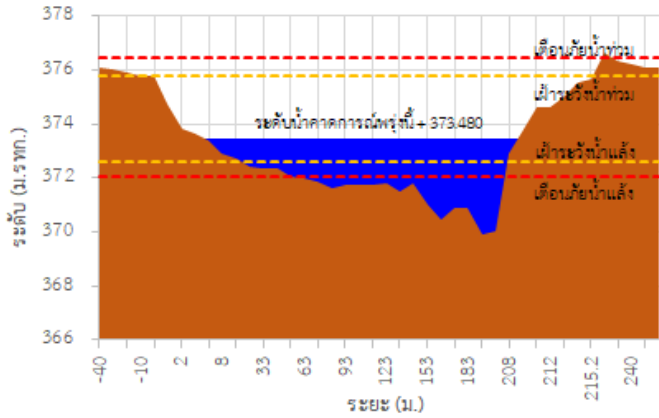


TC030115 สะพานสบกก

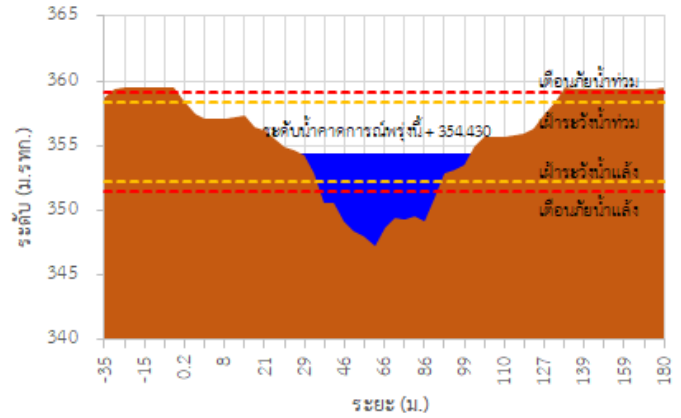


รายงานสถานการณ์ลุ่มน้ำกกและโขงเหนือ วันที่ 8 สิงหาคม 2565

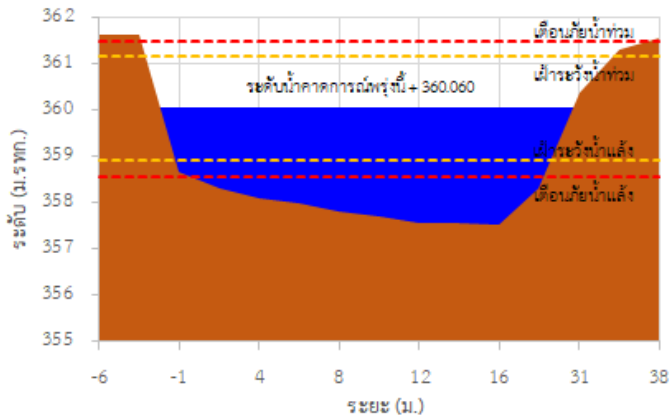
TC020512 สะพานพระธรรมมิกราช



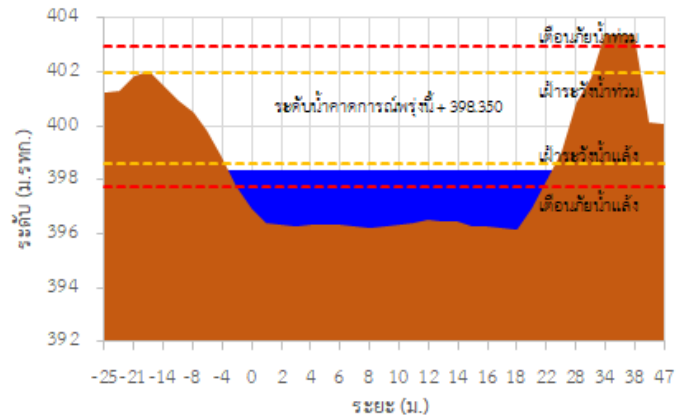
TC020805 สะพานบ้านป่าง่า



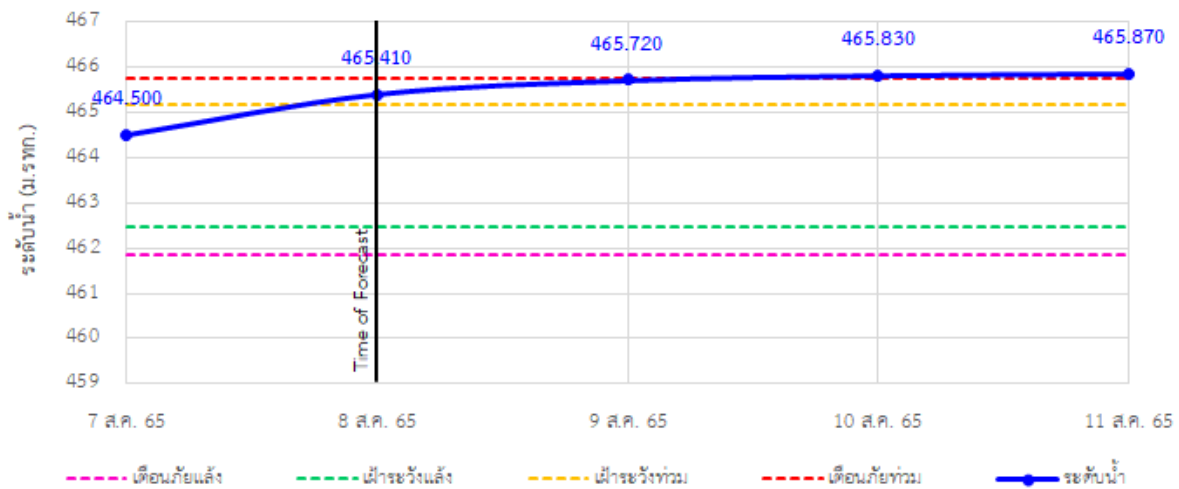
TC020903 สะพานบ้านห้วยยาว



TC020309 สะพานบ้านแม่คำสบเป็น

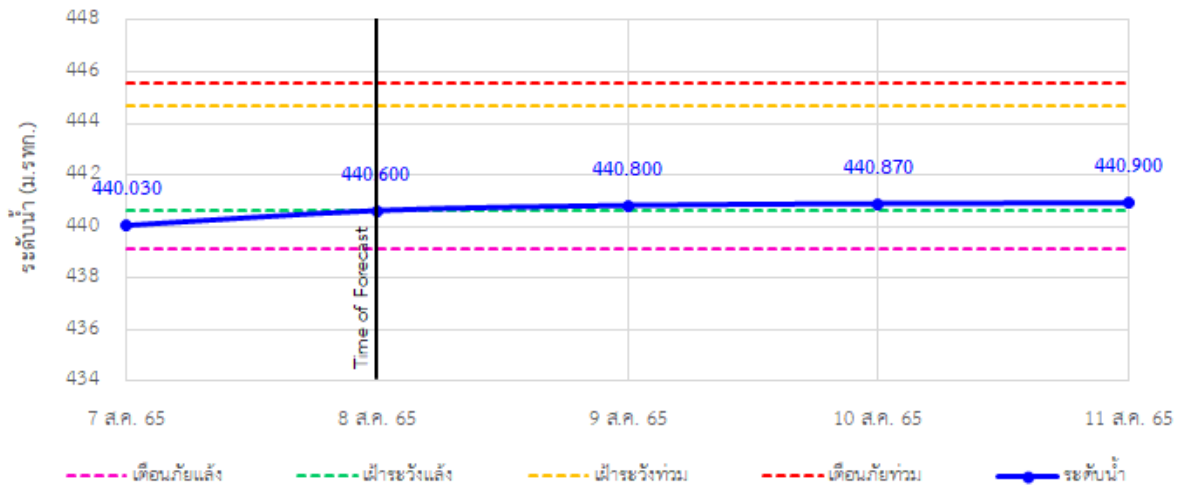


TC030227 สะพานบ้านสบมาว ต.เวียง อ.ฝาง จ.เชียงใหม่

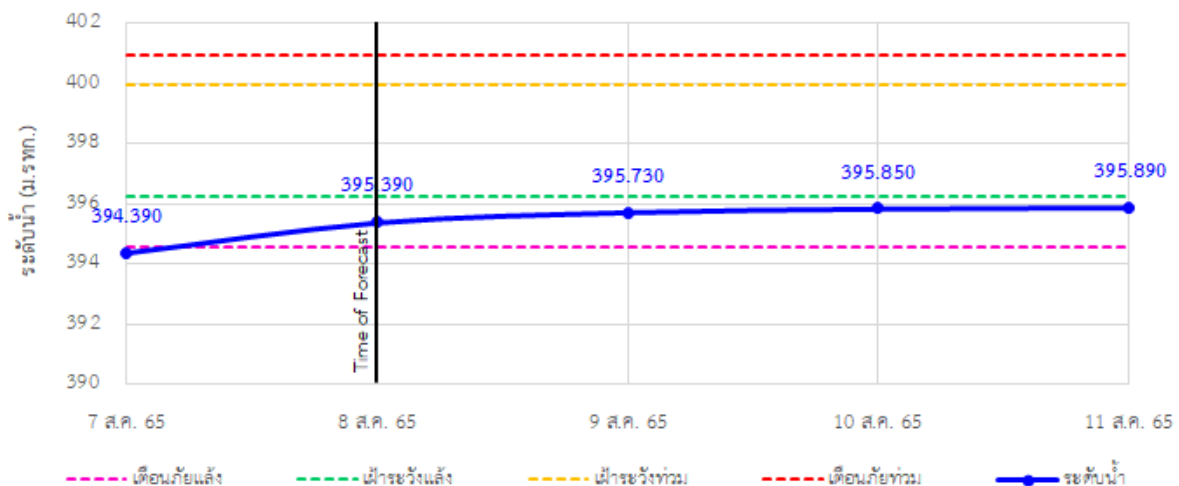


รายงานสถานการณ์ลุ่มน้ำกกและโขงเหนือ วันที่ 8 สิงหาคม 2565

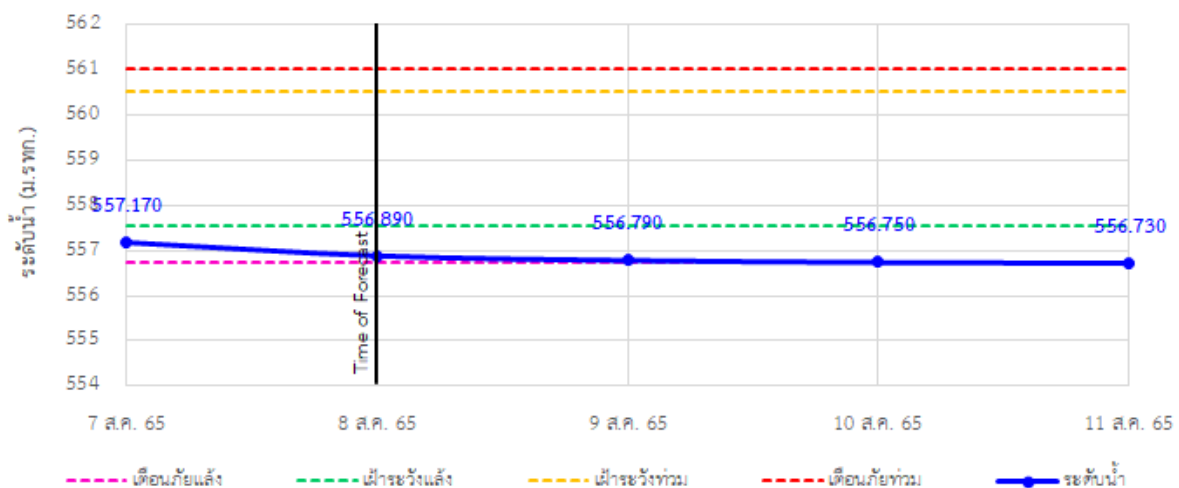
TC030113 สะพานมิตรภาพแม่ยาว-ท่าตอน ต.แม่ยาว อ.แม่เมาะ จ.เชียงใหม่



TC030114 สะพานพ่วงนเมืองรามหาราช ต.แม่ยาว อ.เมืองเชียงราย จ.เชียงราย

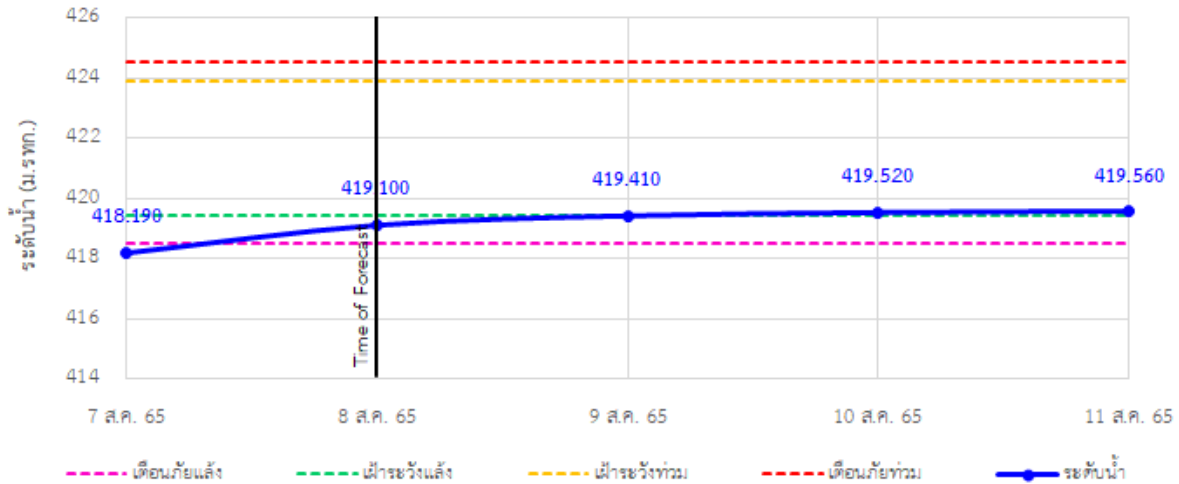


TC030317 สะพานบ้านสันมะเค็ด ต.เวียงกาหลง อ.เวียงป่าเป้า จ.เชียงราย

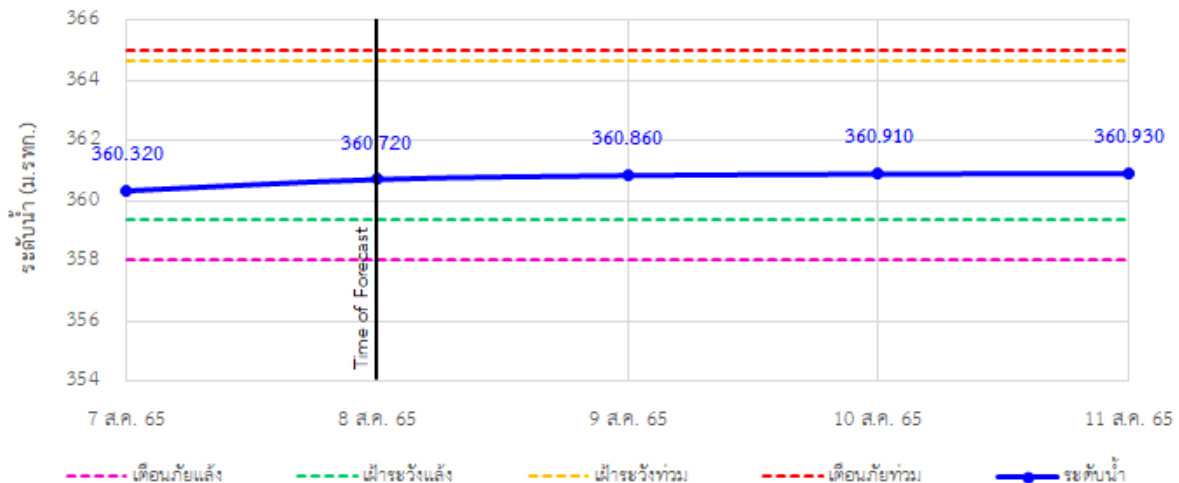


รายงานสถานการณ์ลุ่มน้ำกอกและโขงเหนือ วันที่ 8 สิงหาคม 2565

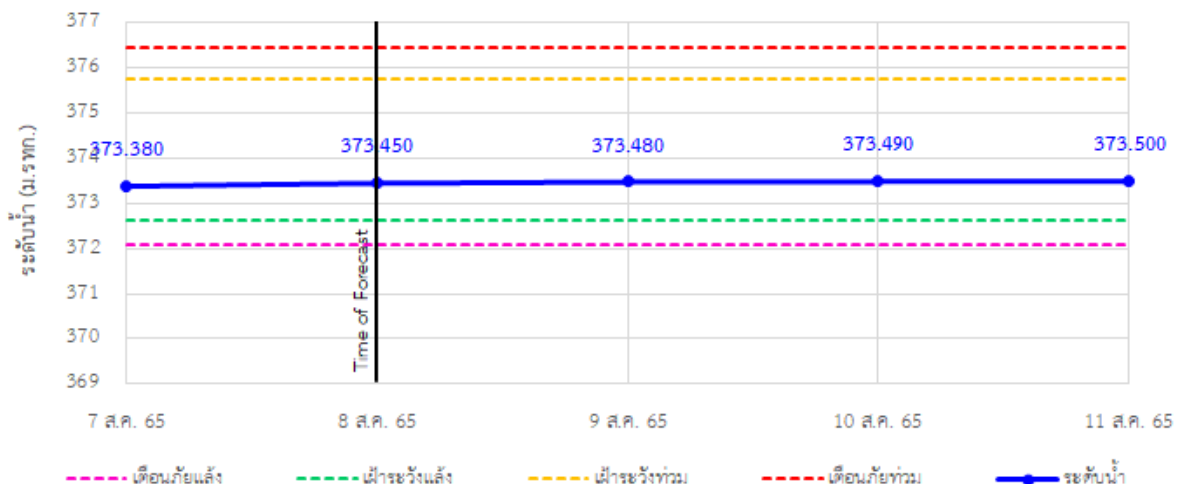
TC030318 สะพานบ้านป่ารวก ต.ธารทอง อ.พาน จ.เชียงราย



TC030115 สะพานสบกก ต.บ้านแซว อ.เชียงแสน จ.เชียงราย

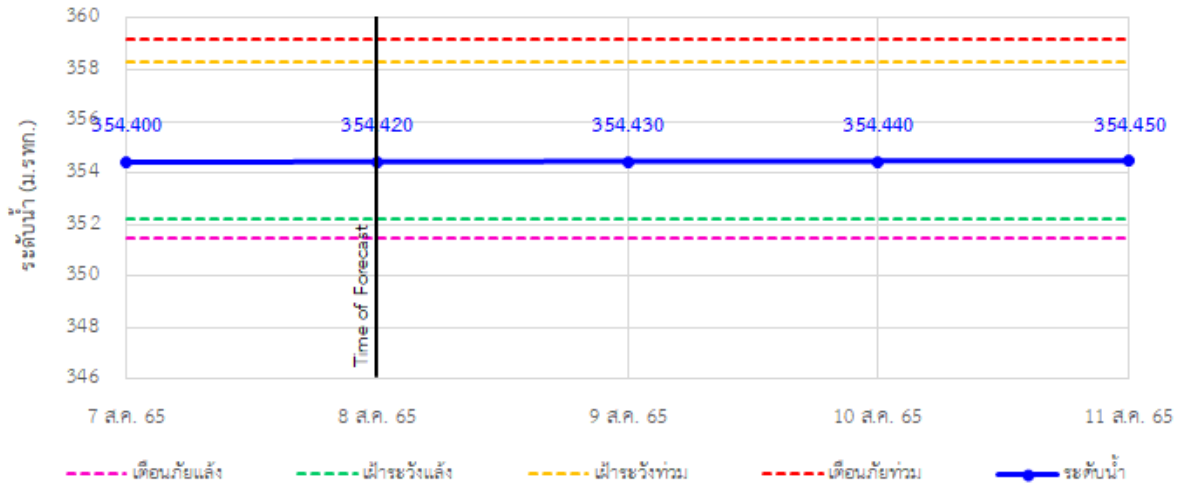


TC020512 สะพานพระธรรมมิกราช ต.ห้วยลาน อ.ดอกคำใต้ จ.พะเยา

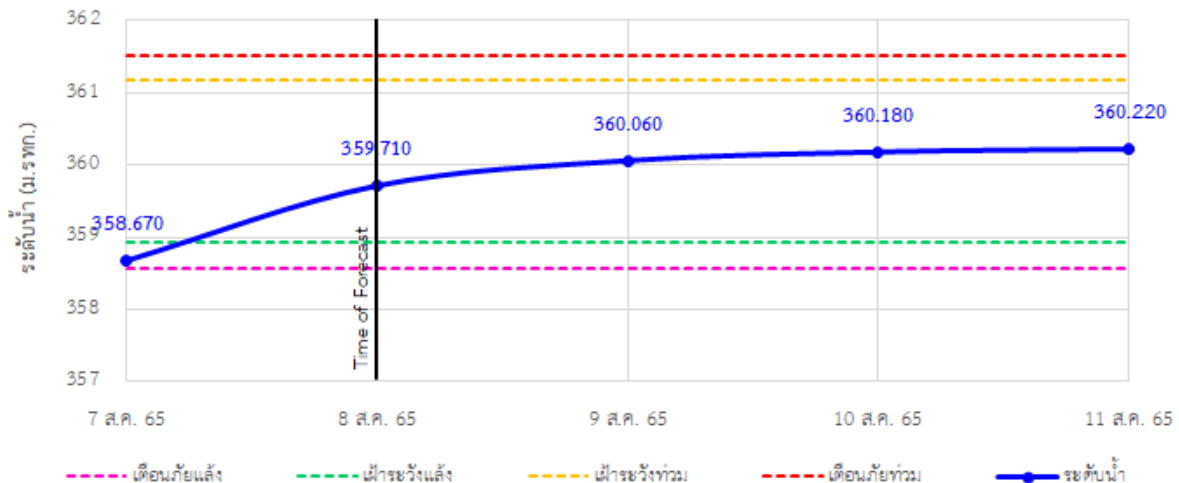


รายงานสถานการณ์ลุ่มน้ำกกและโขงเหนือ วันที่ 8 สิงหาคม 2565

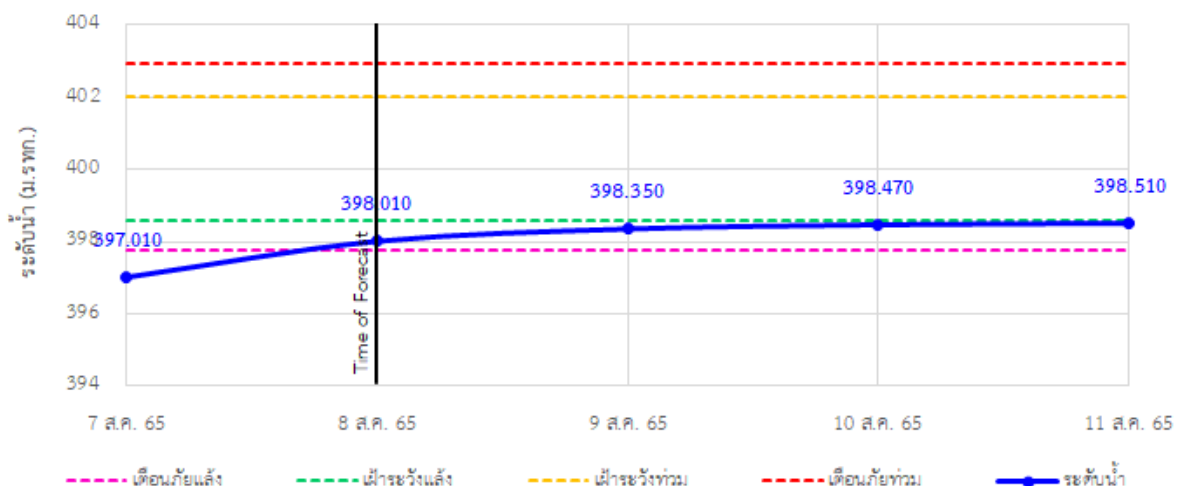
TC020805 สะพานบ้านป่าช้า ต.เมืองราย อ.พญาเม็งราย จ.เชียงราย



TC020903 สะพานบ้านห้วยงาว ต.ห้วยงาว อ.เวียงแก่น จ.เชียงราย



TC020309 สะพานบ้านแม่คำสบเป็น ต.แม่คำ อ.แม่จัน จ.เชียงราย





ระบบติดตามสถานการณ์น้ำทางไกลอัตโนมัติ

ศูนย์ป้องกันวิกฤติน้ำ กรมทรัพยากรน้ำ กระทรวงทรัพยากรธรรมชาติและสิ่งแวดล้อม

180/3 ถนนพระรามที่ 6 ซอย 34 แขวงสามเสนใน เขตพญาไท กรุงเทพมหานคร 10400 โทรศัพท์ 0 2271 6000

<http://tele-kokkhong.dwr.go.th>

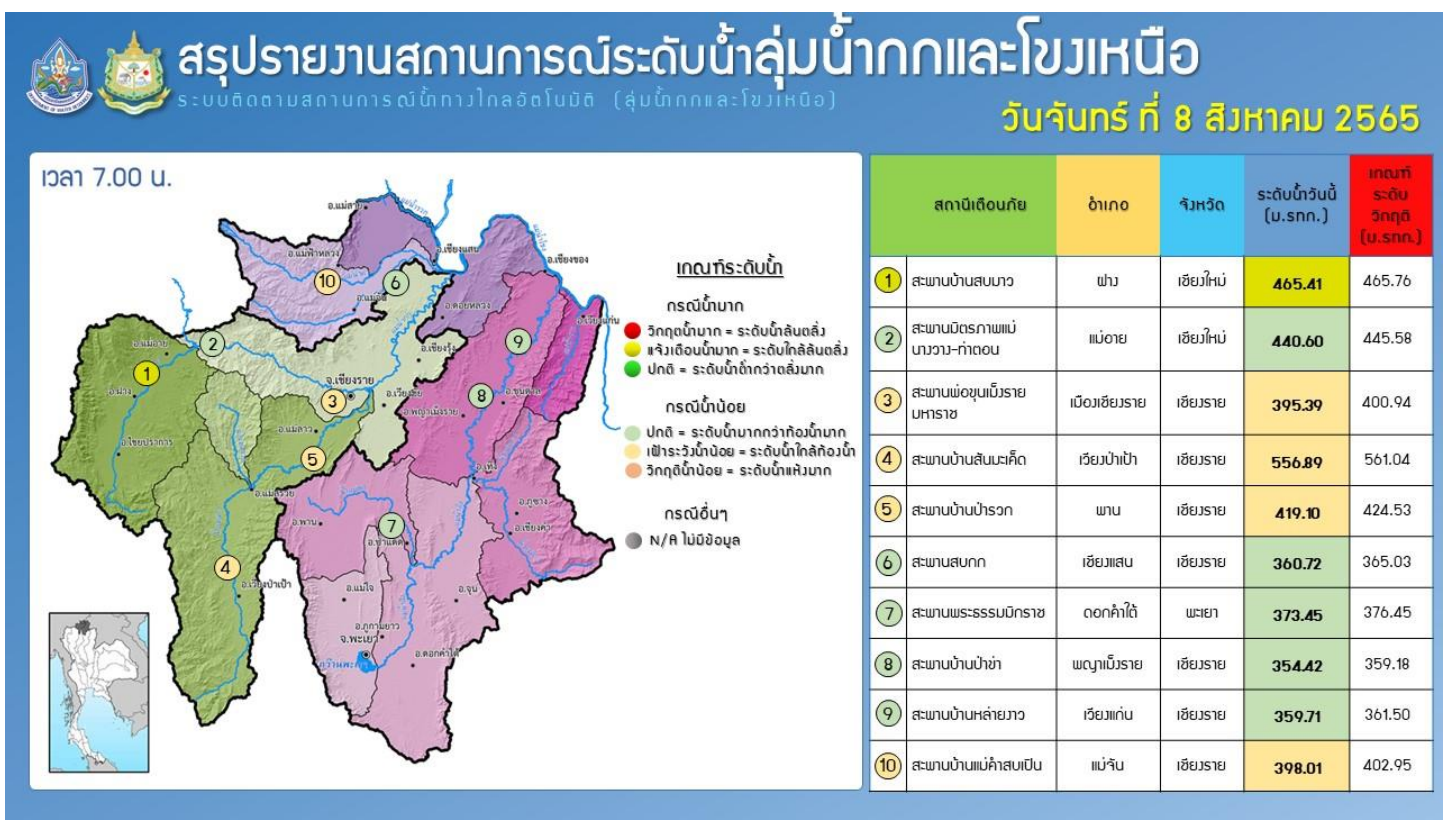
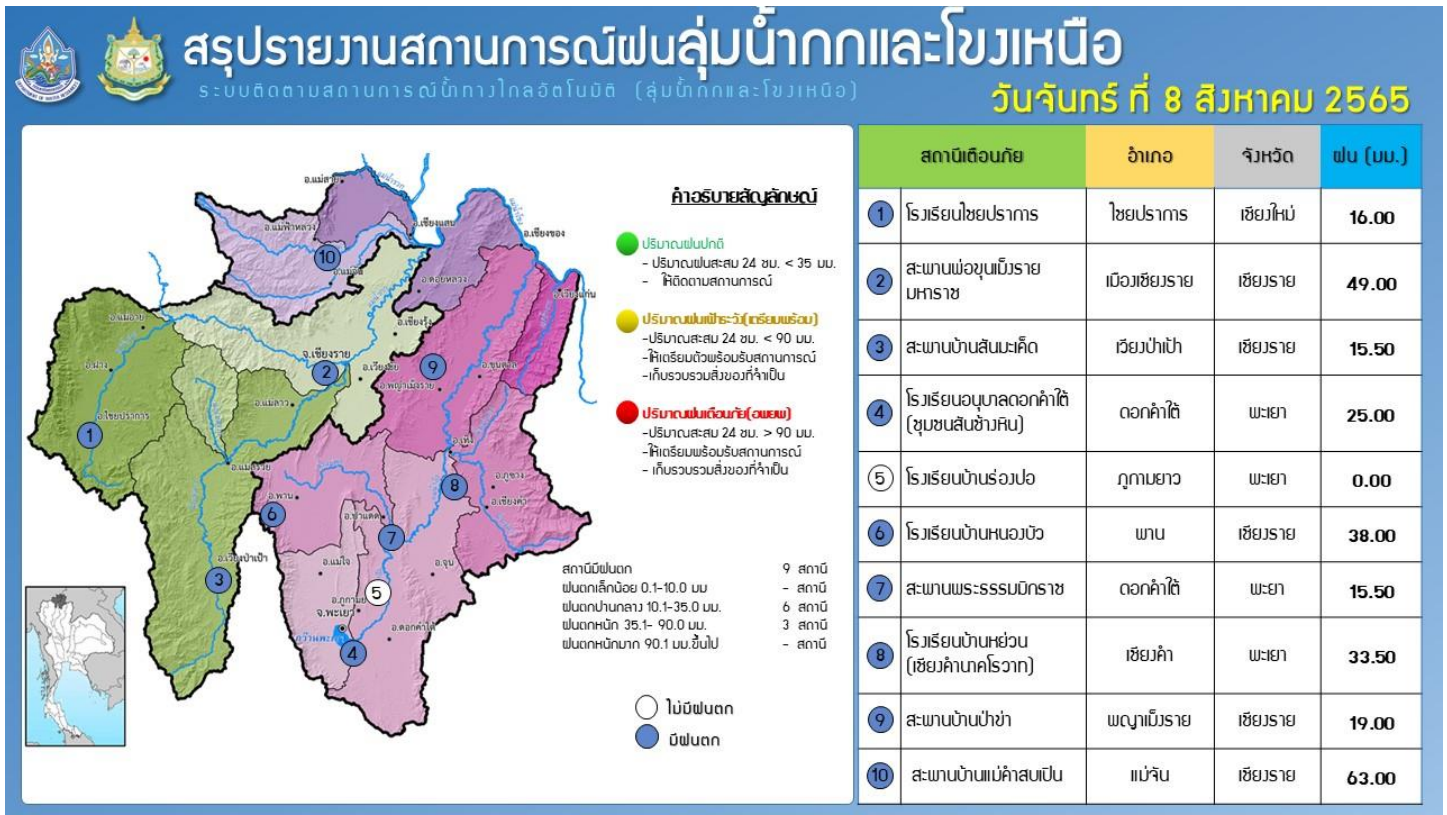


รายงานสถานการณ์ลุ่มน้ำกกและโขงเหนือ วันที่ 8 สิงหาคม 2565

4) สรุปสถานการณ์น้ำ

สรุปสถานการณ์น้ำในพื้นที่ลุ่มน้ำกกและโขงเหนือ พบว่า สถานีสะพานพ่อขุนเม็งรายมหาราช สถานีสะพานบ้านสันมะเค็ด สถานีสะพานบ้านป่ารวก และสถานีสะพานบ้านแม่คำสบเป็น (4 สถานี) อยู่ในสภาวะเฝ้าระวังน้ำแล้ง สถานีสะพานบ้านสบมาว (1 สถานี) อยู่ในสภาวะเฝ้าระวังน้ำท่วม สถานีสะพานมิตรภาพแม่น้ำวาง-ท่าตอน สถานีสะพานสบกก สถานีสะพานพระธรรมมิกราช สถานีสะพานบ้านป่าข่า และสถานีสะพานบ้านหล่ายงาว (5 สถานี) อยู่ในสภาวะปกติ โดยระดับน้ำในลำน้ำส่วนใหญ่มีแนวโน้มเพิ่มขึ้น

รายงานสถานการณ์ลุ่มน้ำกกและโขงเหนือ วันที่ 8 สิงหาคม 2565



รายงานสถานการณ์น้ำลุ่มน้ำเจ้าพระยา

วันที่ 8 สิงหาคม 2565

1. สภาพภูมิอากาศ

ลักษณะอากาศทั่วไป (ที่มา: กรมอุตุนิยมวิทยา)

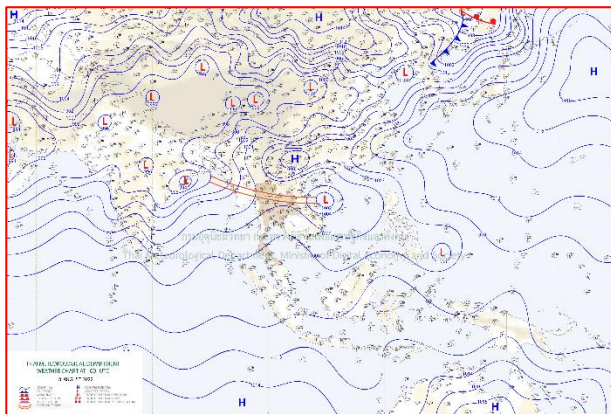
พยากรณ์อากาศ 24 ชั่วโมงข้างหน้า ประเทศไทยมีฝนเพิ่มขึ้น โดยมีฝนตกหนักถึงหนักมากบางแห่งในภาคเหนือ ภาคตะวันออกเฉียงเหนือ ภาคกลางรวมทั้งกรุงเทพมหานครและปริมณฑล ภาคตะวันออก และภาคใต้ฝั่งตะวันตก ขอให้ประชาชนบริเวณดังกล่าวระวังอันตรายจากฝนตกหนักถึงหนักมากและฝนที่ตกสะสม ซึ่งอาจทำให้เกิดน้ำท่วมฉับพลันและน้ำป่าไหลหลาก โดยเฉพาะพื้นที่ลาดเชิงเขาใกล้ทางน้ำไหลผ่านและพื้นที่ลุ่มในระยะนี้ สำหรับคลื่นลมบริเวณทะเลอันดามันและอ่าวไทยมีกำลังค่อนข้างแรง ทะเลอันดามันตอนบนมีคลื่นสูง 2-3 เมตร บริเวณที่มีฝนฟ้าคะนองคลื่นสูงมากกว่า 3 เมตร ส่วนอ่าวไทยตอนบนห่างฝั่งมีคลื่นสูงประมาณ 2 เมตร บริเวณที่มีฝนฟ้าคะนองคลื่นสูงมากกว่า 2 เมตร ขอให้ชาวเรือเดินเรือด้วยความระมัดระวังและหลีกเลี่ยงการเดินเรือบริเวณที่มีฝนฟ้าคะนอง สำหรับเรือเล็กบริเวณทะเลอันดามันควรงดออกจากฝั่งจนถึงวันที่ 9 ส.ค. 65

ทั้งนี้เนื่องจากร่องมรสุมพาดผ่านภาคเหนือและภาคตะวันออกเฉียงเหนือของประเทศไทย เข้าสู่หย่อมความกดอากาศต่ำกำลังแรงบริเวณทะเลจีนใต้ตอนบน ประกอบกับมรสุมตะวันตกเฉียงใต้กำลังค่อนข้างแรงพัดปกคลุมทะเลอันดามัน ประเทศไทย และอ่าวไทย


สภาพอากาศภาคกลาง มีฝนฟ้าคะนองร้อยละ 70 ของพื้นที่ กับมีฝนตกหนักบางแห่ง ส่วนมากบริเวณจังหวัดนครสวรรค์ อุทัยธานี ลพบุรี สระบุรี พระนครศรีอยุธยา กาญจนบุรี และราชบุรี อุณหภูมิต่ำสุด 22-26 องศาเซลเซียส อุณหภูมิสูงสุด 32-33 องศาเซลเซียส ลมตะวันตกเฉียงใต้ ความเร็ว 10-20 กม./ชม.

ผลคาดการณ์ปริมาณน้ำฝนล่วงหน้า 1-7 วัน ภาคกลาง

ในช่วงวันที่ 7 - 9 ส.ค. 65 มีฝนฟ้าคะนองร้อยละ 60-70 ของพื้นที่ และมีฝนตกหนักถึงหนักมากบางแห่ง ส่วนในช่วงวันที่ 10 - 13 ส.ค. 65 มีฝนฟ้าคะนองร้อยละ 40-60 ของพื้นที่ ลมตะวันตกเฉียงใต้ ความเร็ว 10-20 กม./ชม. อุณหภูมิต่ำสุด 22-27 องศาเซลเซียส อุณหภูมิสูงสุด 30-36 องศาเซลเซียส



แผนที่อากาศ วันที่ 8 ส.ค. 2565 เวลา 07.00 น.



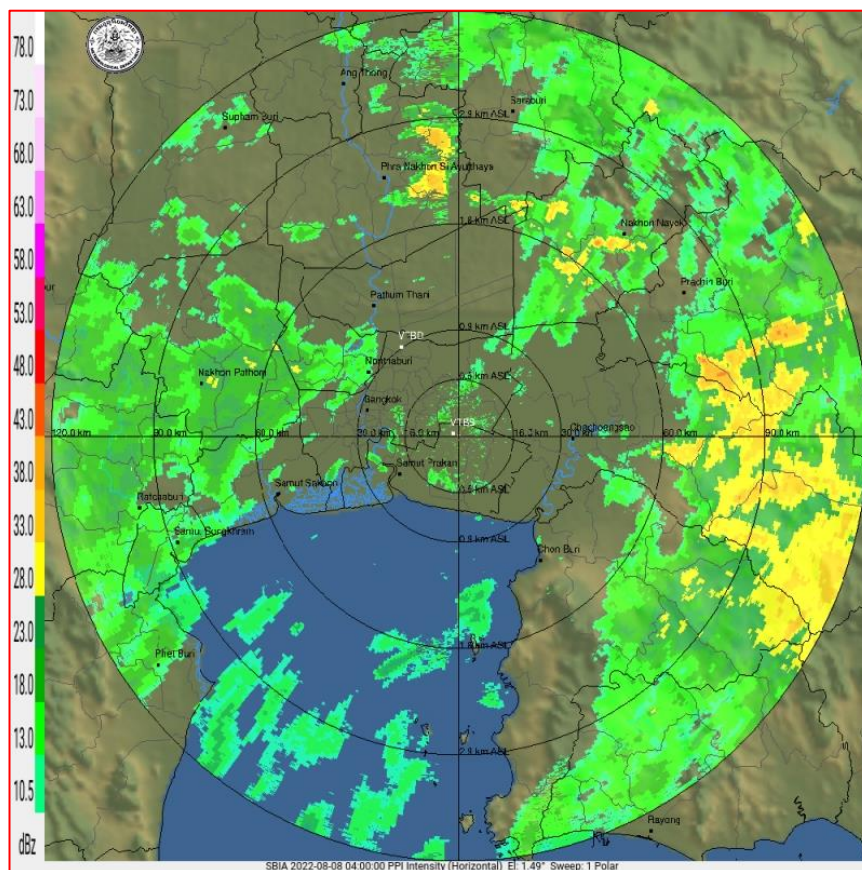
ภาพถ่ายจากดาวเทียม วันที่ 8 ส.ค. 2565

2. สถานการณ์ฝน

จากข้อมูลสถานการณ์ฝนในพื้นที่ลุ่มน้ำเจ้าพระยาของวันที่ 7 สิงหาคม 2565 จากกรมทรัพยากรน้ำ กรมอุตุนิยมวิทยา กรมชลประทาน และสถาบันสารสนเทศทรัพยากรน้ำ (องค์การมหาชน) พบว่ามีปริมาณฝนตกในพื้นที่ลุ่มน้ำเจ้าพระยา

ข้อมูลสถานการณ์ฝนในพื้นที่ลุ่มน้ำเจ้าพระยา ณ วันที่ 7 สิงหาคม 2565 เวลา 07.00 น.

ลุ่มน้ำ	จังหวัด*	ปริมาณฝน 24 ชม.(มม.)
เจ้าพระยา	นครสวรรค์	7.5
	พระนครศรีอยุธยา	1.6
	ปทุมธานี (สกษ.)	0.1
	ลพบุรี	1.6
	กรุงเทพฯ (บางนา สกษ.)	0.5
หมายเหตุ “ - ” คือ ยังไม่ได้รับรายงาน, *จังหวัดมีพื้นที่ลุ่มน้ำมากกว่าร้อยละ 50 ขึ้นไป		

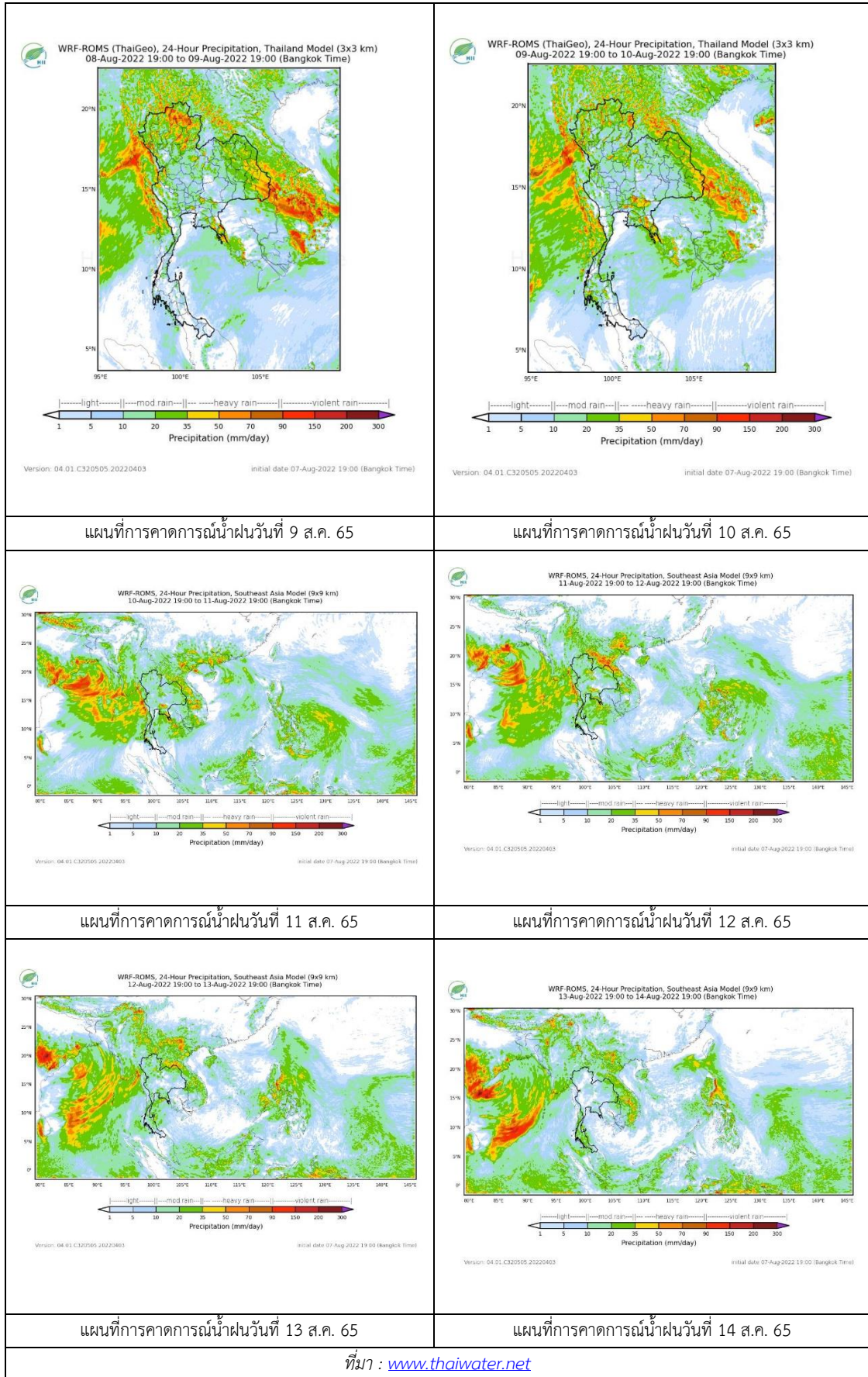


ภาพเรดาร์ตรวจอากาศ “สถานีสุวรรณภูมิ”

ณ วันที่ 8 สิงหาคม 2565 เวลา 11.00 น.

(ที่มา : กรมอุตุนิยมวิทยา <https://weather.tmd.go.th/phs.php>)

สถานการณ์น้ำฝน (แผนภาพคาดการณ์ฝนล่วงหน้าความละเอียดสูง WRF-ROMS Model)



3. ข้อมูลปริมาณน้ำในลำน้ำ

สถานการณ์น้ำท่า 4 – 8 ส.ค. 2565 ที่มา: กรมชลประทาน)

สถานี	แม่น้ำ	อำเภอ	จังหวัด	ระดับตลิ่ง	พฤษ	ศุกร์	เสาร์	อาทิตย์	จันทร์	แนวโน้ม (เพิ่ม/ลด)
				ปริมาณน้ำ (ลบ.ม./วิ.)	4 ส.ค.	5 ส.ค.	6 ส.ค.	7 ส.ค.	8 ส.ค.	
C.2	เจ้าพระยา	เมือง	นครสวรรค์	26.20	19.35	19.47	19.39	19.28	19.20	ลดลง
				3590.00	760.00	797.00	772.00	740.00	712.00	
C.13	เจ้าพระยา	สรรพยา	ชัยนาท	16.34	16.39	16.42	16.39	16.12	15.53	ลดลง
				2840.00	499.00	699.00	299.00	800.00	800.00	
C.3	เจ้าพระยา	เมือง สิงห์บุรี	สิงห์บุรี	13.40	5.19	5.64	6.07	6.29	6.54	เพิ่มขึ้น
				2900.00	547.00	631.00	717.00	762.00	815.00	
C.35	เจ้าพระยา	พระนครศรีอยุธยา	พระนครศรีอยุธยา	4.58	1.78	1.77	1.95	2.02	2.04	เพิ่มขึ้น
				1179.00	479.00	476.00	521.00	538.00	543.00	
C.36	เจ้าพระยา	บางบาล	พระนครศรีอยุธยา	4.00	2.30	2.34	5.62	2.71	2.82	เพิ่มขึ้น
				420.00	184.00	188.00	218.00	227.00	239.00	
C.37	เจ้าพระยา	บางบาล	พระนครศรีอยุธยา	1.65	1.49	1.42	1.47	1.50	1.41	ลดลง
				44.00	31.00	29.00	30.00	31.00	29.00	

*** ยังไม่ได้รับรายงาน



บ้านป้อม ต.บ้านป้อม อ.พระนครศรีอยุธยา
จ.พระนครศรีอยุธยา (ลุ่มน้ำเจ้าพระยา)



ศาลากลางสมุทรปราการ ต.ปากน้ำ อ.เมือง
จ.สมุทรปราการ (ลุ่มน้ำเจ้าพระยา)

ปริมาณน้ำในลำน้ำในพื้นที่ลุ่มน้ำเจ้าพระยา

(หมายเหตุ ที่มา : <http://mekhala.dwr.go.th/cctv/>)

4. สรุป

รายงานสถานการณ์น้ำลุ่มน้ำเจ้าพระยาวันที่ 8 สิงหาคม 2565

- สถานการณ์น้ำในลุ่มน้ำเจ้าพระยาอยู่ในภาวะปกติ ระดับน้ำในลำน้ำส่วนใหญ่มีแนวโน้มเพิ่มขึ้น ลดลง

รายงานสถานการณ์ลุ่มน้ำแม่กลองวันที่ 8 สิงหาคม 2565

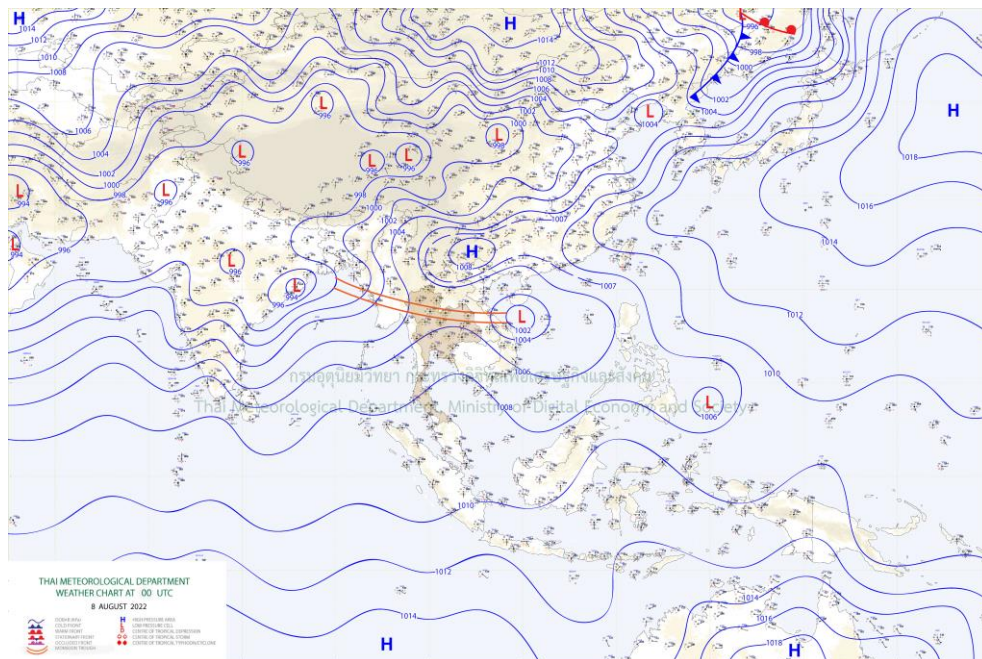
1) สภาพภูมิอากาศ (ที่มา : กรมอุตุนิยมวิทยา)

สภาพอากาศวันนี้

พยากรณ์อากาศ 24 ชั่วโมงข้างหน้า ประเทศไทยมีฝนตกหนักถึงหนักมากบางแห่งในภาคเหนือ ภาคตะวันออกเฉียงเหนือ ภาคกลาง รวมทั้งกรุงเทพมหานครและปริมณฑล ภาคตะวันออก และภาคใต้ฝั่งตะวันตก ขอให้ประชาชนบริเวณดังกล่าวระวังอันตรายจากฝนตกหนักถึงหนักมากและฝนที่ตกสะสม ซึ่งอาจทำให้เกิดน้ำท่วมฉับพลันและน้ำป่าไหลหลาก โดยเฉพาะพื้นที่ลาดเชิงเขาใกล้ทางน้ำไหลผ่านและพื้นที่ลุ่มในระยะนี้ สำหรับคลื่นลมบริเวณทะเลอันดามันตอนบนและอ่าวไทยตอนบนมีกำลังค่อนข้างแรง โดยทะเลอันดามันตอนบนมีคลื่นสูง 2-3 เมตร บริเวณที่มีฝนฟ้าคะนองคลื่นสูงมากกว่า 3 เมตร ส่วนอ่าวไทยตอนบนมีคลื่นสูงประมาณ 2 เมตร บริเวณที่มีฝนฟ้าคะนองคลื่นสูงมากกว่า 2 เมตร ขอให้ชาวเรือเดินเรือด้วยความระมัดระวังและหลีกเลี่ยงการเดินเรือบริเวณที่มีฝนฟ้าคะนอง สำหรับเรือเล็กบริเวณทะเลอันดามันควรงดออกจากฝั่งจนถึงวันที่ 9 ส.ค. 65 ทั้งนี้เนื่องจากร่องมรสุมกำลังแรงพาดผ่านภาคเหนือและภาคตะวันออกเฉียงเหนือของประเทศไทย เข้าสู่หย่อมความกดอากาศต่ำกำลังแรงบริเวณทะเลจีนใต้ตอนบน ประกอบกับมรสุมตะวันตกเฉียงใต้กำลังค่อนข้างแรงพัดปกคลุมทะเลอันดามัน ประเทศไทย และอ่าวไทย

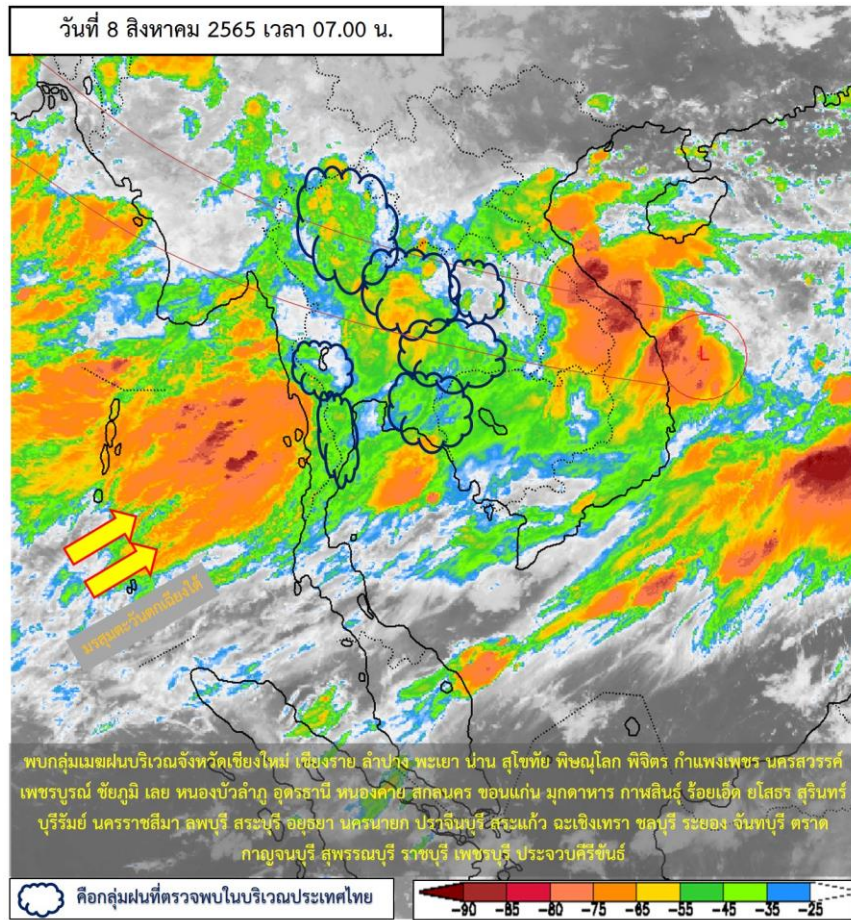
สภาพอากาศภาคกลาง (เวลา 6:00 น.วันนี้ - 6:00 น.วันพรุ่งนี้)

มีฝนฟ้าคะนองร้อยละ 70 ของพื้นที่ กับมีฝนตกหนักถึงหนักมากบางแห่ง ส่วนมากบริเวณจังหวัดนครสวรรค์ อุทัยธานี ลพบุรี สระบุรี พระนครศรีอยุธยา กาญจนบุรี และราชบุรี อุณหภูมิต่ำสุด 21-24 องศาเซลเซียส อุณหภูมิสูงสุด 30-32 องศาเซลเซียส ลมตะวันตกเฉียงใต้ ความเร็ว 10-20 กม./ชม.



แผนที่อากาศ

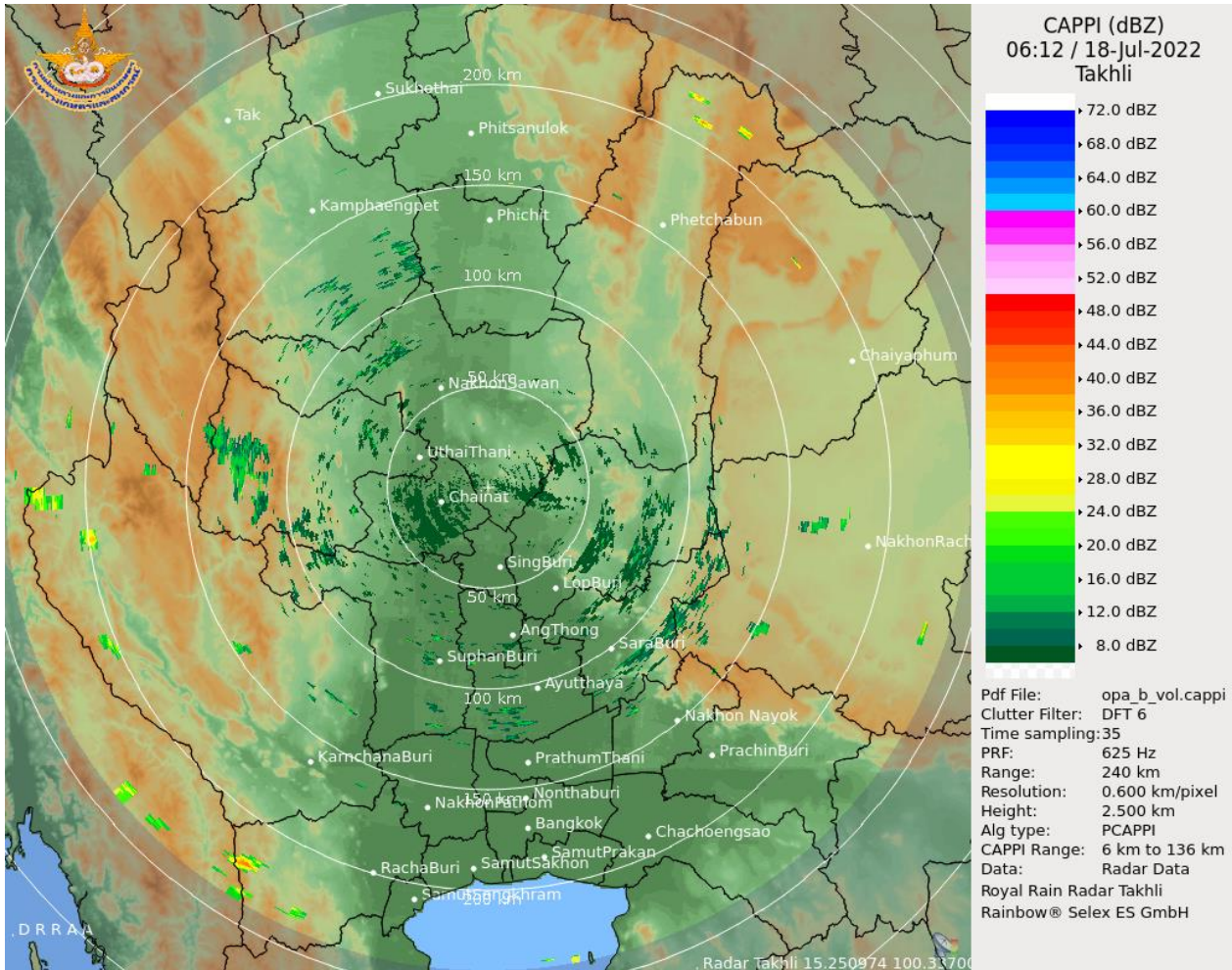
รายงานสถานการณ์ลุ่มน้ำแม่กลองวันที่ 8 สิงหาคม 2565



ภาพถ่ายดาวเทียม

ภาพดาวเทียม : พบกลุ่มเมฆฝนปกคลุมบริเวณจังหวัดเชียงใหม่ เชียงราย ลำปาง พะเยา น่าน สุโขทัย พิษณุโลก พิจิตร กำแพงเพชร นครสวรรค์ เพชรบูรณ์ ชัยภูมิ เลย หนองบัวลำภู อุดรธานี หนองคาย สกลนคร ขอนแก่น มุกดาหาร กาฬสินธุ์ ร้อยเอ็ด ยโสธร สุรินทร์ บุรีรัมย์ นครราชสีมา ลพบุรี สระบุรี อัญญา นครนายก ปราจีนบุรี สระแก้ว ฉะเชิงเทรา ชลบุรี ระยอง จันทบุรี ตราด กาญจนบุรี สุพรรณบุรี ราชบุรี เพชรบุรี ประจวบคีรีขันธ์

รายงานสถานการณ์ลุ่มน้ำแม่กลองวันที่ 8 สิงหาคม 2565



เรดาร์ตรวจอากาศ

ภาพเรดาร์ : เวลา 7.00 น. พบกลุ่มฝนในบริเวณจังหวัดสมุทรปราการ สระบุรี กาญจนบุรี อุดรธานี สุพรรณบุรี กำแพงเพชร นครราชสีมา อ่างทอง ลพบุรี นครสวรรค์



ระบบติดตามสถานการณ์น้ำทางไกลอัตโนมัติ

ศูนย์ป้องกันวิกฤติน้ำ กรมทรัพยากรน้ำ กระทรวงทรัพยากรธรรมชาติและสิ่งแวดล้อม

180/3 ถนนพระรามที่ 6 ซอย 34 แขวงสามเสนใน เขตพญาไท กรุงเทพมหานคร 10400 โทรศัพท์ 0 2271 6000

<http://tele-maeklong.dwr.go.th>



รายงานสถานการณ์ลุ่มน้ำแม่กลองวันที่ 8 สิงหาคม 2565

2) สรุปสถานการณ์ฝน

สรุปสถานการณ์ฝนในพื้นที่ลุ่มน้ำแม่กลอง จากข้อมูลตรวจวัดปริมาณน้ำฝนของสถานีโทรมาตรของระบบติดตามสถานการณ์น้ำทางไกลอัตโนมัติ กรมทรัพยากรน้ำ สุ่ม 24 ชั่วโมง ระหว่างวันที่ วันที่ 7 สิงหาคม 2565 เวลา 07:00 น. ถึง วันที่ 8 สิงหาคม 2565 เวลา 07:00 น. และข้อมูลคาดการณ์ปริมาณน้ำฝนสะสม ดังแสดงในตารางนี้

สถานีโทรมาตร	ที่ตั้ง	ปริมาณฝนตรวจวัดสะสม (มม.)			ปริมาณฝนคาดการณ์ล่วงหน้า (มม.)		
		ฝนเมื่อวาน	ฝน 2 วัน	ฝน 3 วัน	วันนี้	1 วัน	2 วัน
TC140805 สนามกีฬาเทศบาลตำบลวังกะ	ต.หนองลู อ.สังขละบุรี จ.กาญจนบุรี	10.00	21.50	34.00	36.00	0.00	0.00
TC140806 สะพานดาวดิงส์	ต.ไทรโยค อ.ไทรโยค จ.กาญจนบุรี	13.00	18.00	19.00	50.50	0.00	0.00
TC141001 สะพานบ้านเก่า	ต.บ้านเก่า อ.เมือง จ.กาญจนบุรี	3.00	3.00	3.50	17.00	0.00	0.00
TC140502 โรงเรียนบ้านใหม่คลองอ้งวะ	ต.แก่นมะกรูด อ.บ้านไร่ จ.อุทัยธานี	0.00	0.00	0.00	5.50	0.00	0.00
TC140605 สะพาน กฟผ.อุทิส	ต.ช่องสะเดา อ.เมือง จ.กาญจนบุรี	8.50	21.50	23.00	6.00	0.00	0.00
TC140701 โรงเรียนบ้านหนองผักแว่น	ต.สมเด็จพระเจริญ อ.หนองปรือ จ.กาญจนบุรี	0.00	0.00	0.00	11.50	0.00	0.00
TC140703 สะพานบ้านบึงหัวแหวน	ต.บ่อพลอย อ.บ่อพลอย จ.กาญจนบุรี	0.00	0.00	8.00	10.00	0.00	0.00
TC140102 สะพานเฉลิมพระเกียรติ 60 พรรษามหาราชาินี	ต.บ้านโป่ง อ.บ้านโป่ง จ.ราชบุรี	0.00	0.00	0.00	15.50	0.00	0.00
TC140103 สะพานธนระริชต์	ต.หน้าเมือง อ.เมือง จ.ราชบุรี	0.00	0.00	0.00	0.00	0.00	0.00
TC140104 สะพานสมเด็จพระศรีสุริเยนทร์	ต.อัมพวา อ.อัมพวา จ.สมุทรสงคราม	1.00	5.00	5.00	2.00	0.00	0.00
STN0094 บ้านทุ่งเจดีย์	ต.สวนผึ้ง อ.สวนผึ้ง จ.ราชบุรี	14.50	16.00	16.00	0.00	0.00	0.00
STN0140 บ้านบึงเหนือ	ต.บ้านคา อ.บ้านคา จ.ราชบุรี	11.00	12.00	12.00	0.00	0.00	0.00
STN0142 บ้านโป่งกระทิงล่าง	ต.บ้านบึง อ.บ้านคา จ.ราชบุรี	0.50	0.50	0.50	0.00	0.00	0.00
STN0223 บ้านหนองธง	ต.หนองพันจันทร์ อ.บ้านคา จ.ราชบุรี	15.50	15.50	15.50	0.00	0.00	0.00
STN0272 บ้านไทยประจัน	ต.ยางหัก อ.ปากท่อ จ.ราชบุรี	4.00	4.00	4.00	0.00	0.00	0.00
STN0273 บ้านตะโกล่าง	ต.สวนผึ้ง อ.สวนผึ้ง จ.ราชบุรี	21.50	26.50	26.50	0.00	0.00	0.00



ระบบติดตามสถานการณ์น้ำทางไกลอัตโนมัติ

ศูนย์ป้องกันวิกฤติน้ำ กรมทรัพยากรน้ำ กระทรวงทรัพยากรธรรมชาติและสิ่งแวดล้อม

180/3 ถนนพระรามที่ 6 ซอย 34 แขวงสามเสนใน เขตพญาไท กรุงเทพมหานคร 10400 โทรศัพท์ 0 2271 6000

<http://tele-maeklong.dwr.go.th>



รายงานสถานการณ์ลุ่มน้ำแม่กลองวันที่ 8 สิงหาคม 2565

สถานีโทรมาตร	ที่ตั้ง	ปริมาณฝนตรวจวัดสะสม (มม.)			ปริมาณฝนคาดการณ์ล่วงหน้า (มม.)		
		ฝนเมื่อวาน	ฝน 2 วัน	ฝน 3 วัน	วันนี้	1 วัน	2 วัน
STN0479 บ้านหินสี	ต.ยางหัก อ.ปากท่อ จ.ราชบุรี	8.00	8.00	8.00	0.00	0.00	0.00
STN0564 บ้านห้วยผาก	ต.สวนผึ้ง อ.สวนผึ้ง จ.ราชบุรี	14.50	15.50	15.50	0.00	0.00	0.00
STN0565 บ้านถ้ำหิน	ต.สวนผึ้ง อ.สวนผึ้ง จ.ราชบุรี	1.50	2.00	2.00	0.00	0.00	0.00
STN0690 บ้านสวนผึ้ง	ต.ตะนาวศรี อ.สวนผึ้ง จ.ราชบุรี	21.00	22.00	22.00	0.00	0.00	0.00
STN0691 บ้านห้วยม่วง	ต.ตะนาวศรี อ.สวนผึ้ง จ.ราชบุรี	19.00	22.00	23.50	0.00	0.00	0.00
STN0692 บ้านพุน้ำร้อน	ต.บ้านบึง อ.บ้านคา จ.ราชบุรี	9.50	9.50	9.50	0.00	0.00	0.00
STN0791 บ้านพุบอนบน	ต.บ้านบึง อ.บ้านคา จ.ราชบุรี	5.50	5.50	5.50	0.00	0.00	0.00
STN0792 บ้านห้วยน้ำใส	ต.บ้านบึง อ.บ้านคา จ.ราชบุรี	1.50	2.00	2.00	0.00	0.00	0.00
STN1636 บ้านห้วยคลุม	ต.สวนผึ้ง อ.สวนผึ้ง จ.ราชบุรี	28.50	31.50	32.50	0.00	0.00	0.00
STN1791 บ้านแก้มอัน*	ต.แก้มอัน อ.จอมบึง จ.ราชบุรี	12.50	18.50	18.50	0.00	0.00	0.00
STN0053 บ้านหินแต้น	ต.หนองไผ่ อ.ด่านมะขามเตี้ย จ.กาญจนบุรี	13.00	21.50	41.50	0.00	0.00	0.00
STN0263 บ้านหนองใหญ่	ต.หนองปลิง อ.เลาขวัญ จ.กาญจนบุรี	7.00	7.00	7.00	0.00	0.00	0.00
STN0264 บ้านหินดาดทอง	ต.หนองรี อ.บ่อพลอย จ.กาญจนบุรี	15.50	17.00	17.00	0.00	0.00	0.00
STN0265 บ้านพุน้ำร้อน	ต.บ้านเก่า อ.เมืองกาญจนบุรี จ.กาญจนบุรี	11.50	21.00	21.00	0.00	0.00	0.00
STN0266 บ้านห้วยน้ำขาว	ต.บ้านเก่า อ.เมืองกาญจนบุรี จ.กาญจนบุรี	27.50	35.00	35.00	0.00	0.00	0.00
STN0267 บ้านตะเคียนงาม	ต.บ้านเก่า อ.เมืองกาญจนบุรี จ.กาญจนบุรี	7.00	7.00	7.00	0.00	0.00	0.00
STN0268 บ้านบ้องตีบน	ต.บ้องตี อ.ไทรโยค จ.กาญจนบุรี	4.50	4.50	6.00	0.00	0.00	0.00
STN0475 บ้านพุพรหม	ต.หนองกุ่ม อ.บ่อพลอย จ.กาญจนบุรี	10.00	15.50	15.50	0.00	0.00	0.00
STN0476 บ้านดงโคร่ง	ต.หินดาด อ.ทองผาภูมิ จ.กาญจนบุรี	15.00	33.50	37.50	0.00	0.00	0.00
STN0477 บ้านสะพานลาว	ต.สหกรณ์นิคม อ.ทองผาภูมิ จ.กาญจนบุรี	17.00	44.00	48.50	0.00	0.00	0.00



ระบบติดตามสถานการณ์น้ำทางไกลอัตโนมัติ

ศูนย์ป้องกันวิกฤติน้ำ กรมทรัพยากรน้ำ กระทรวงทรัพยากรธรรมชาติและสิ่งแวดล้อม

180/3 ถนนพระรามที่ 6 ซอย 34 แขวงสามเสนใน เขตพญาไท กรุงเทพมหานคร 10400 โทรศัพท์ 0 2271 6000

<http://tele-maeklong.dwr.go.th>



รายงานสถานการณ์ลุ่มน้ำแม่กลองวันที่ 8 สิงหาคม 2565

สถานีโทรมาตร	ที่ตั้ง	ปริมาณฝนตรวจวัดสะสม (มม.)			ปริมาณฝนคาดการณ์ล่วงหน้า (มม.)		
		ฝนเมื่อวาน	ฝน 2 วัน	ฝน 3 วัน	วันนี้	1 วัน	2 วัน
STN0682 บ้านเขาวงพระจันทร์	ต.หนองฝ้าย อ.เลาขวัญ จ.กาญจนบุรี	9.00	9.00	10.50	0.00	0.00	0.00
STN0684 บ้านหนองบาง	ต.ลั่นถัน อ.ทองผาภูมิ จ.กาญจนบุรี	22.50	25.00	33.00	0.00	0.00	0.00
STN0685 บ้านทุ่งมะเขย้อม	ต.บ้องตี้ อ.ไทรโยค จ.กาญจนบุรี	20.50	26.00	38.00	0.00	0.00	0.00
STN1006 บ้านท่าพลับ	ต.ด่านมะขามเตี้ย อ.ด่านมะขามเตี้ย จ.กาญจนบุรี	14.50	17.00	17.00	0.00	0.00	0.00
STN1007 บ้านโป่งนก	ต.ด่านมะขามเตี้ย อ.ด่านมะขามเตี้ย จ.กาญจนบุรี	12.50	16.00	16.00	0.00	0.00	0.00
STN1008 บ้านโป่งช้าง	ต.หนองปรือ อ.หนองปรือ จ.กาญจนบุรี	12.50	14.50	17.00	0.00	0.00	0.00
STN1009 บ้านวังน้ำเขียว	ต.ศรีมงคล อ.ไทรโยค จ.กาญจนบุรี	14.00	17.50	18.00	0.00	0.00	0.00
STN1239 บ้านหนองปลิง	ต.หนองปลิง อ.เลาขวัญ จ.กาญจนบุรี	8.00	8.00	8.00	0.00	0.00	0.00
STN1243 บ้านห้วยรวก	ต.หนองฝ้าย อ.เลาขวัญ จ.กาญจนบุรี	4.00	4.00	4.00	0.00	0.00	0.00
STN1625 บ้านวังขยาย	ต.ปรังเผล อ.สังขละบุรี จ.กาญจนบุรี	44.50	69.50	71.50	0.00	0.00	0.00
STN1626 บ้านห้วยกบ	ต.หนองลู อ.สังขละบุรี จ.กาญจนบุรี	41.50	78.00	91.00	0.00	0.00	0.00
STN1628 บ้านแก่งแคบ	ต.ท่ากระดาน อ.ศรีสวัสดิ์ จ.กาญจนบุรี	14.00	16.50	16.50	0.00	0.00	0.00
STN1629 บ้านพุน้อย	ต.บ้านเก่า อ.เมืองกาญจนบุรี จ.กาญจนบุรี	12.00	15.00	15.00	0.00	0.00	0.00
STN1630 บ้านเขาน้อย	ต.วังด้ง อ.เมืองกาญจนบุรี จ.กาญจนบุรี	17.00	26.00	26.00	0.00	0.00	0.00
STN1631 บ้านทับศิลา	ต.ช่องสะเดา อ.เมืองกาญจนบุรี จ.กาญจนบุรี	30.00	43.00	43.50	0.00	0.00	0.00
STN1633 บ้านหนองใหญ่	ต.หนองปรือ อ.หนองปรือ จ.กาญจนบุรี	15.50	16.00	16.00	0.00	0.00	0.00
STN1634 บ้านเขาหินตั้ง	ต.สมเด็จพระเจริญ อ.หนองปรือ จ.กาญจนบุรี	12.00	12.50	12.50	0.00	0.00	0.00

หมายเหตุ : พบสถานี Early Waning ที่มีฝนตก 43 สถานี



ระบบติดตามสถานการณ์น้ำทางไกลอัตโนมัติ

ศูนย์ป้องกันวิกฤติน้ำ กรมทรัพยากรน้ำ กระทรวงทรัพยากรธรรมชาติและสิ่งแวดล้อม

180/3 ถนนพระรามที่ 6 ซอย 34 แขวงสามเสนใน เขตพญาไท กรุงเทพมหานคร 10400 โทรศัพท์ 0 2271 6000

<http://tele-maeklong.dwr.go.th>



รายงานสถานการณ์ลุ่มน้ำแม่กลองวันที่ 8 สิงหาคม 2565

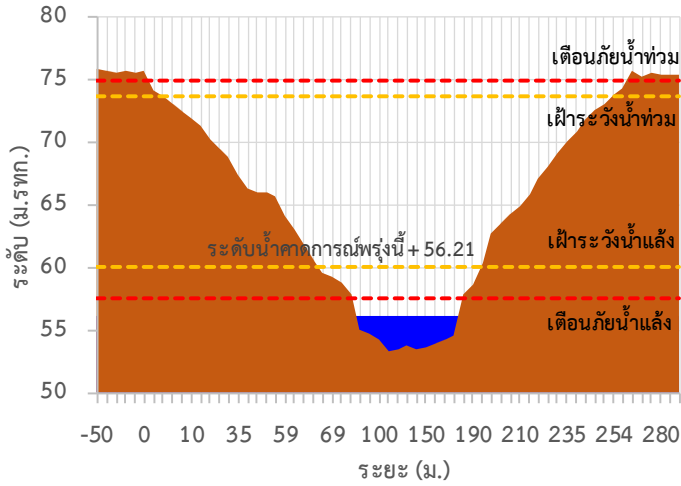
3) สรุประดับน้ำรายวัน

สรุปสถานการณ์น้ำในพื้นที่ลุ่มน้ำแม่กลอง จากข้อมูลตรวจวัดระดับน้ำของสถานีโทรมาตรโครงการพัฒนาระบบพยากรณ์และเตือนภัยทรัพยากรน้ำ กรมทรัพยากรน้ำ ณ เวลา 07:00 น. ของวันที่ 8 สิงหาคม 2565 และข้อมูลระดับน้ำคาดการณ์จากแบบจำลองคณิตศาสตร์ ดังแสดงในตารางนี้

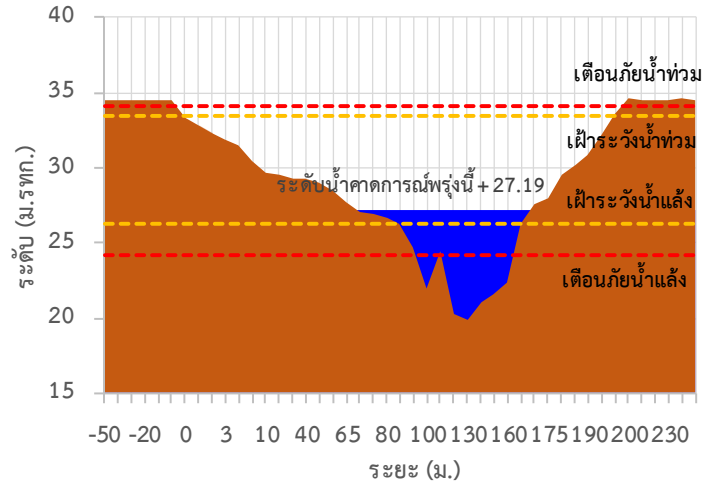
สถานีโทรมาตร	ที่ตั้ง	ระดับเตือนภัย (ม.รทก.)	ข้อมูลระดับน้ำตรวจวัด (ม.รทก.)		ระดับน้ำคาดการณ์ล่วงหน้า (ม.รทก.)				
			เมื่อวาน	วันนี้	1 วัน	2 วัน	3 วัน	แนวโน้ม	
TC140806 สะพานดาวดึงส์	ต.ไทรโยค อ.ไทรโยค จ.กาญจนบุรี	75.00	57.68	56.82	56.21	55.54	55.26	ลดลง ▼	
TC141001 สะพานบ้านเก่า	ต.บ้านเก่า อ.เมือง จ.กาญจนบุรี	34.13	27.00	27.11	27.19	27.22	27.25	เพิ่มขึ้น ▲	
TC140605 สะพาน กฟผ.อุทิต	ต.ช่องสะเดา อ.เมือง จ.กาญจนบุรี	52.26	40.95	41.21	41.40	41.46	41.55	เพิ่มขึ้น ▲	
TC140702 สะพานบ้านหนองปรือ	ต.หนองปรือ อ.หนองปรือ จ.กาญจนบุรี	146.87	141.36	141.34	141.33	141.31	141.30	ลดลง ▼	
TC140703 สะพานบ้านบึงหัวแหวน	ต.บ่อพลอย อ.บ่อพลอย จ.กาญจนบุรี	78.10	71.49	71.46	71.44	71.42	71.41	ลดลง ▼	
TC141101 สะพานตะนาวศรี	ต.ตะนาวศรี อ.สวนผึ้ง จ.ราชบุรี	115.92	104.45	104.46	104.47	104.47	104.48	เพิ่มขึ้น ▲	
TC141002 สะพานวังปลาหมู	ต.หนองหญ้า อ.เมือง จ.กาญจนบุรี	32.46	23.19	23.06	22.97	22.87	22.82	ลดลง ▼	
TC140101 สะพานบ้านท่าเรือ	ต.ท่าเรือ อ.ท่ามะกา จ.กาญจนบุรี	15.79	6.21	5.90	5.68	5.44	5.34	ลดลง ▼	
TC140102 สะพานเฉลิมพระเกียรติ 60 พรรษามหาราชาินี	ต.บ้านโป่ง อ.บ้านโป่ง จ.ราชบุรี	11.35	8.62	8.62	8.62	8.62	8.62	คงที่ ►	
TC140103 สะพานธนรัชต์	ต.หน้าเมือง อ.เมือง จ.ราชบุรี	5.56	1.07	1.07	1.07	1.07	1.07	คงที่ ►	
TC140104 สะพานสมเด็จพระศรีสุริเยนทร์	ต.อัมพวา อ.อัมพวา จ.สมุทรสงคราม	2.84	0.00	0.00	0.00	0.00	0.00	คงที่ ►	

รายงานสถานการณ์ลุ่มน้ำแม่กลองวันที่ 8 สิงหาคม 2565

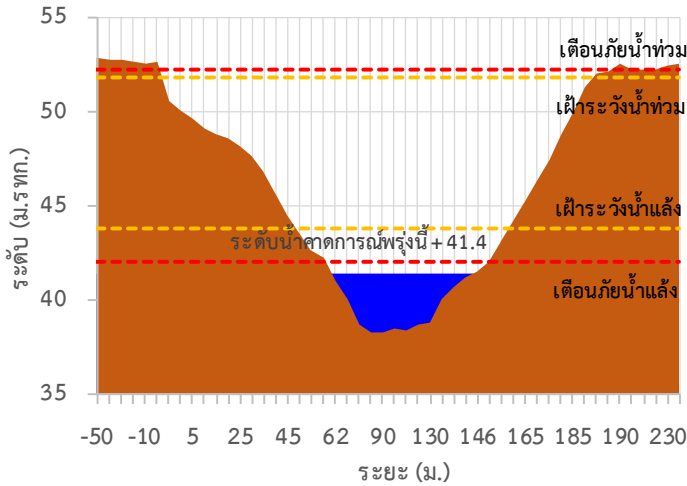
TC140806 สะพานดาวดิ่งส์



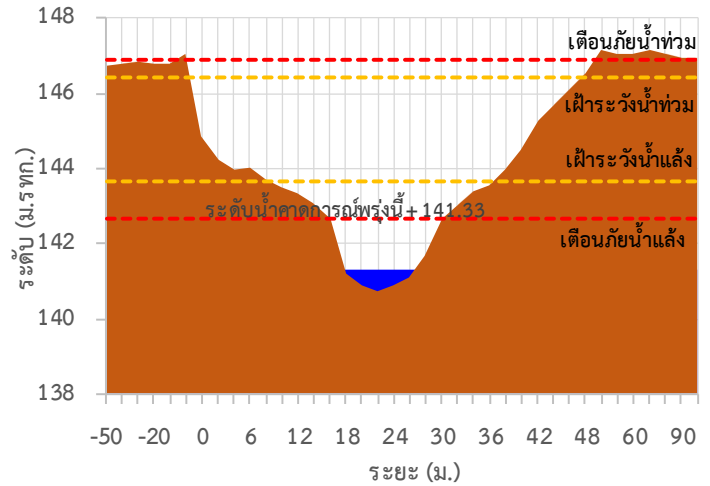
TC141001 สะพานบ้านเก่า



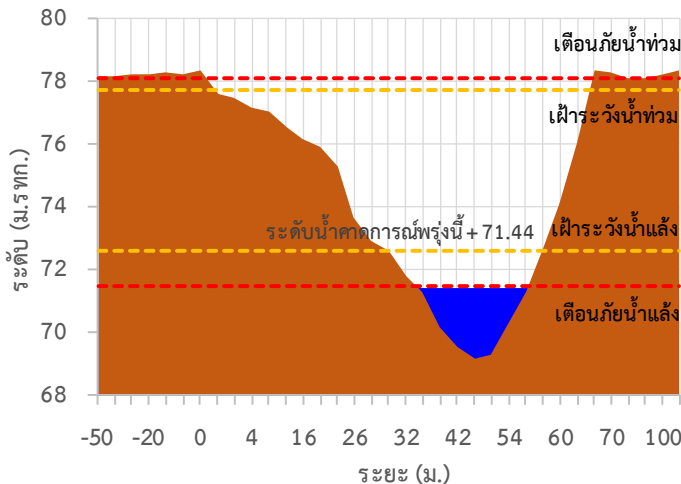
TC140605 สะพาน กฟผ.อุทิต



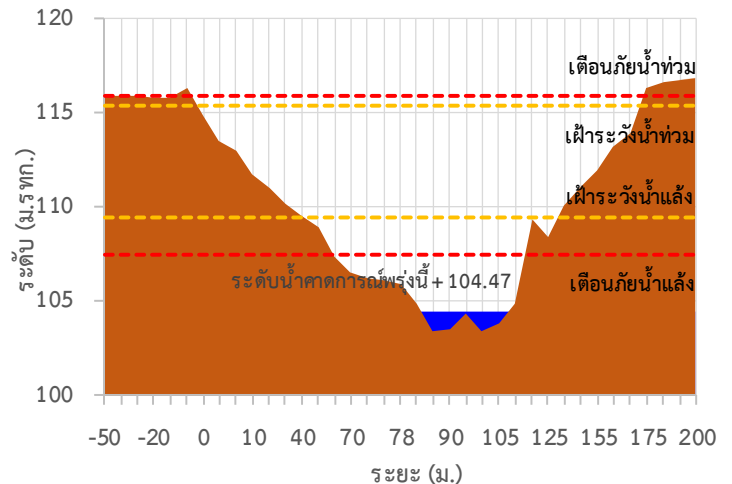
TC140702 สะพานบ้านหนองปรือ



TC140703 สะพานบ้านบึงหัวแหวน



TC141101 สะพานตะนาวศรี





ระบบติดตามสถานการณ์น้ำทางไกลอัตโนมัติ

ศูนย์ป้องกันวิกฤติน้ำ กรมทรัพยากรน้ำ กระทรวงทรัพยากรธรรมชาติและสิ่งแวดล้อม

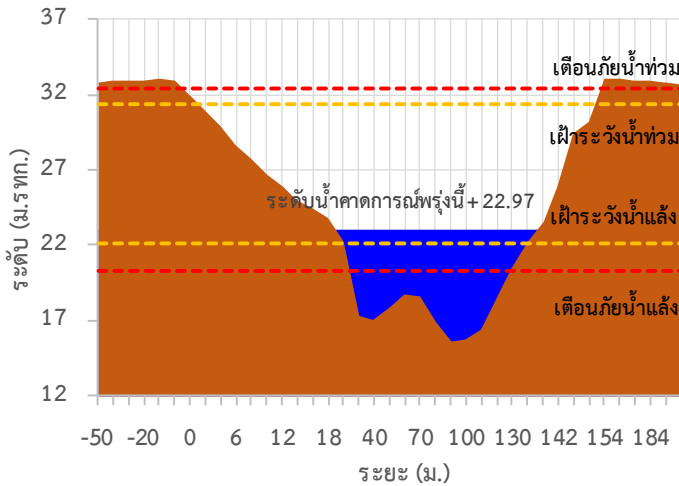
180/3 ถนนพระรามที่ 6 ซอย 34 แขวงสามเสนใน เขตพญาไท กรุงเทพมหานคร 10400 โทรศัพท์ 0 2271 6000

<http://tele-maeklong.dwr.go.th>

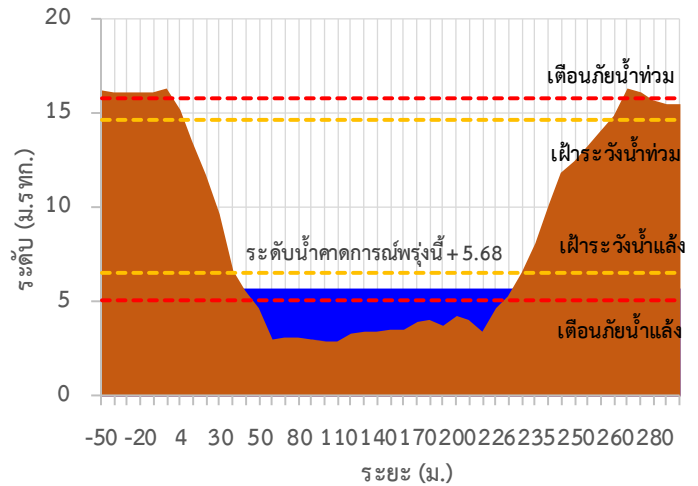


รายงานสถานการณ์ลุ่มน้ำแม่กลองวันที่ 8 สิงหาคม 2565

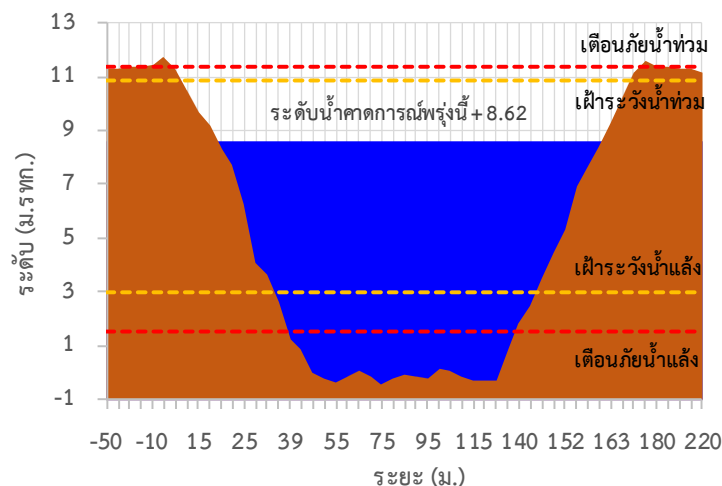
TC141002 สะพานวังปลาหมู



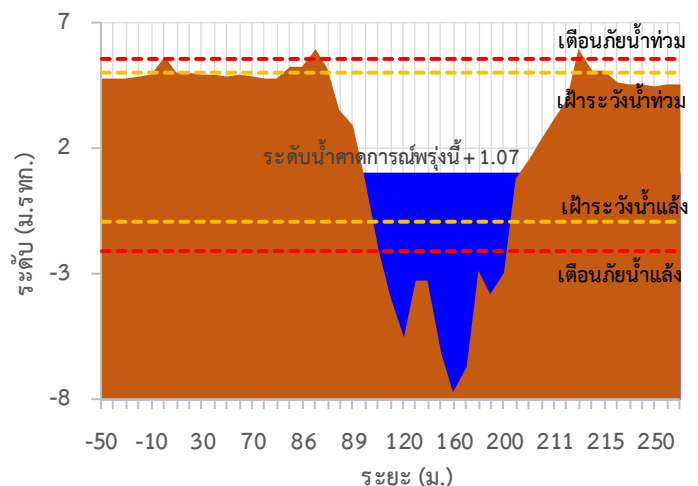
TC140101 สะพานบ้านท่าเรือ



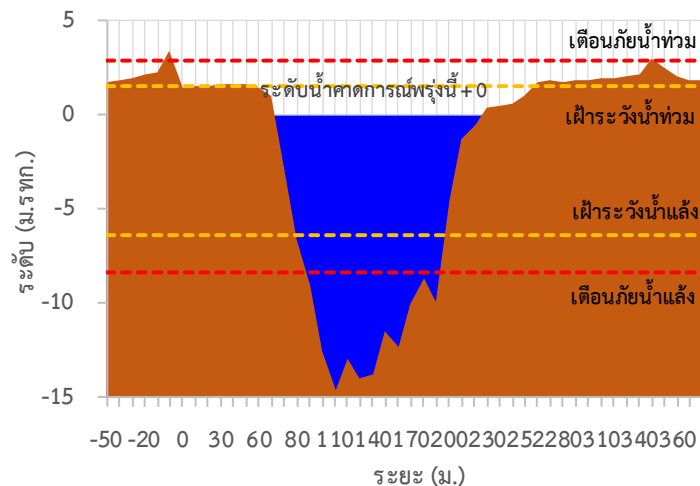
TC140102 สะพานเฉลิมพระเกียรติ 60 พรรษามหาราชนี



TC140103 สะพานน ระรัชต์



TC140104 สะพานสมเด็จพระศรีสุริเยนทร์





ระบบติดตามสถานการณ์น้ำทางไกลอัตโนมัติ

ศูนย์ป้องกันวิกฤติน้ำ กรมทรัพยากรน้ำ กระทรวงทรัพยากรธรรมชาติและสิ่งแวดล้อม

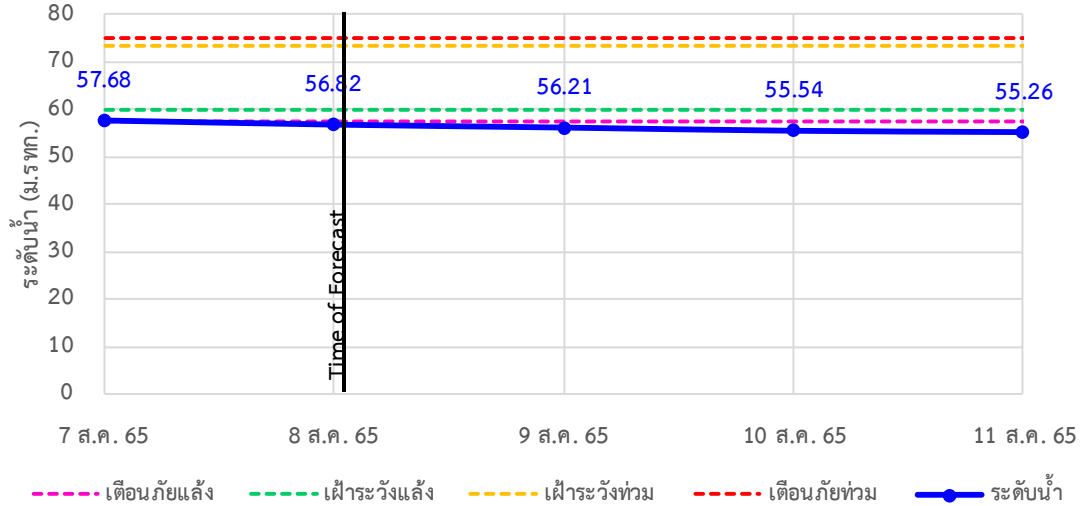
180/3 ถนนพระรามที่ 6 ซอย 34 แขวงสามเสนใน เขตพญาไท กรุงเทพมหานคร 10400 โทรศัพท์ 0 2271 6000

<http://tele-maeklong.dwr.go.th>

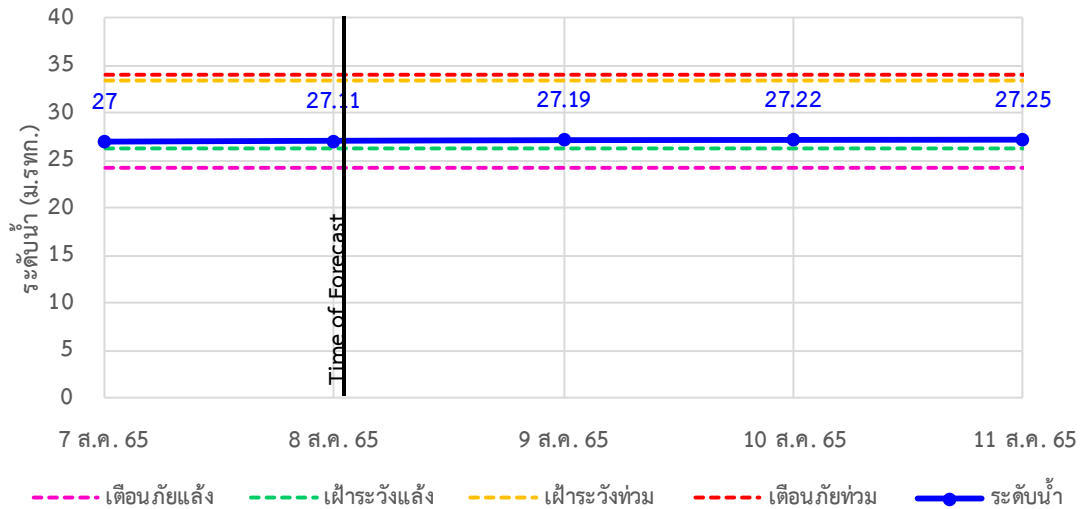


รายงานสถานการณ์ลุ่มน้ำแม่กลองวันที่ 8 สิงหาคม 2565

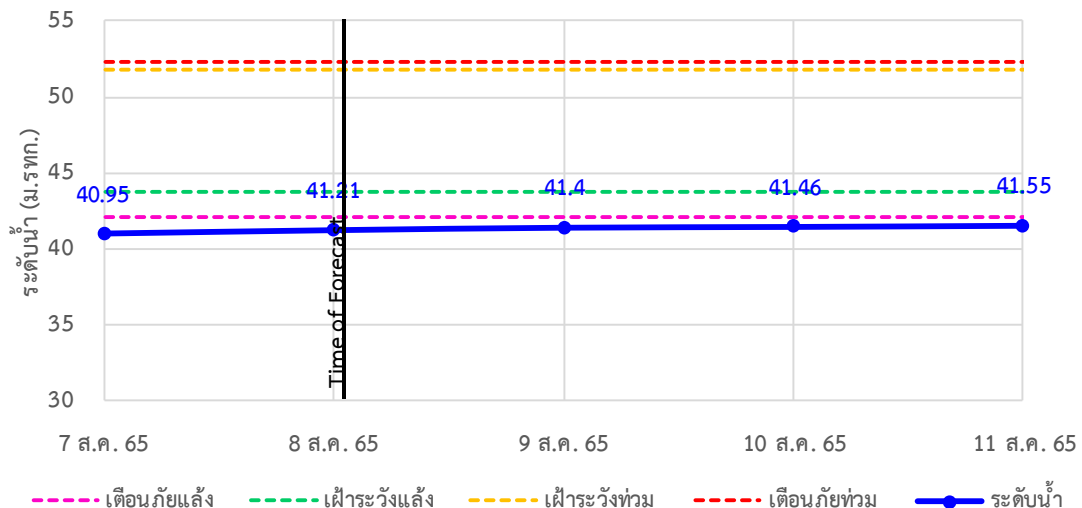
TC140806 สะพานดาวดิ่งส์ ต.ไทรโยค อ.ไทรโยค จ.กาญจนบุรี



TC141001 สะพานบ้านเก่า ต.บ้านเก่า อ.เมือง จ.กาญจนบุรี



TC140605 สะพาน กฟผ.อุทิส ต.ช่องสะเดา อ.เมือง จ.กาญจนบุรี





ระบบติดตามสถานการณ์น้ำทางไกลอัตโนมัติ

ศูนย์ป้องกันวิกฤติน้ำ กรมทรัพยากรน้ำ กระทรวงทรัพยากรธรรมชาติและสิ่งแวดล้อม

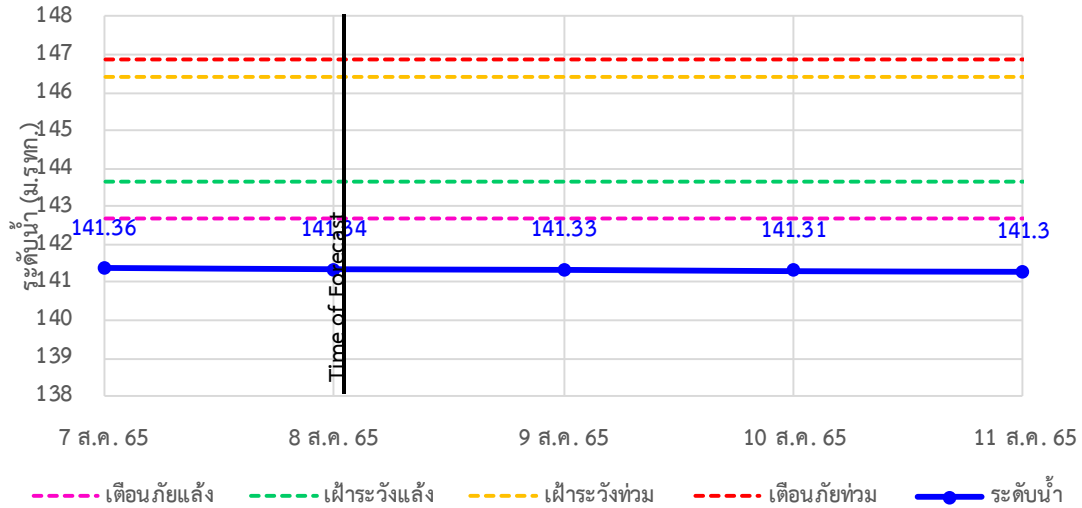
180/3 ถนนพระรามที่ 6 ซอย 34 แขวงสามเสนใน เขตพญาไท กรุงเทพมหานคร 10400 โทรศัพท์ 0 2271 6000

<http://tele-maeklong.dwr.go.th>

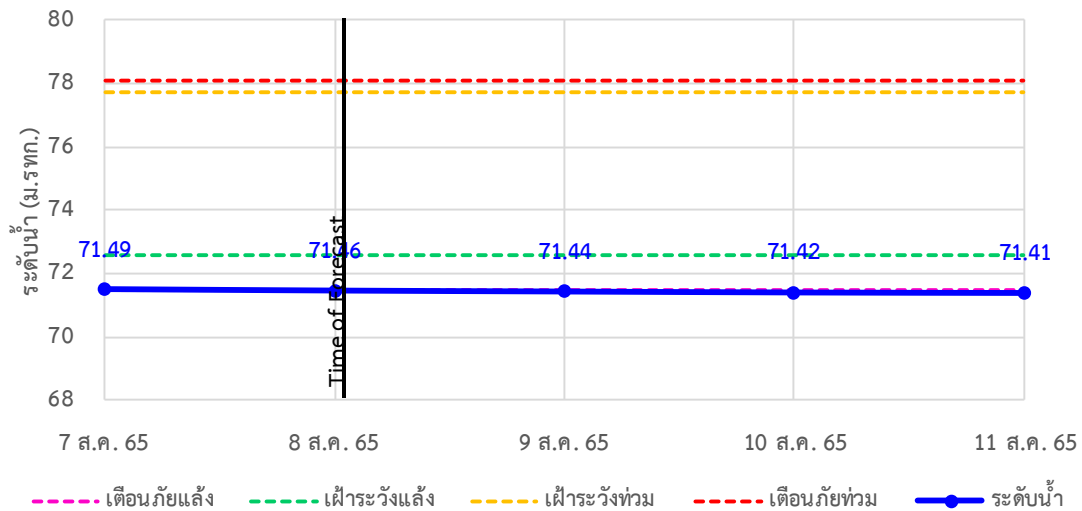


รายงานสถานการณ์กลุ่มน้ำแม่กลองวันที่ 8 สิงหาคม 2565

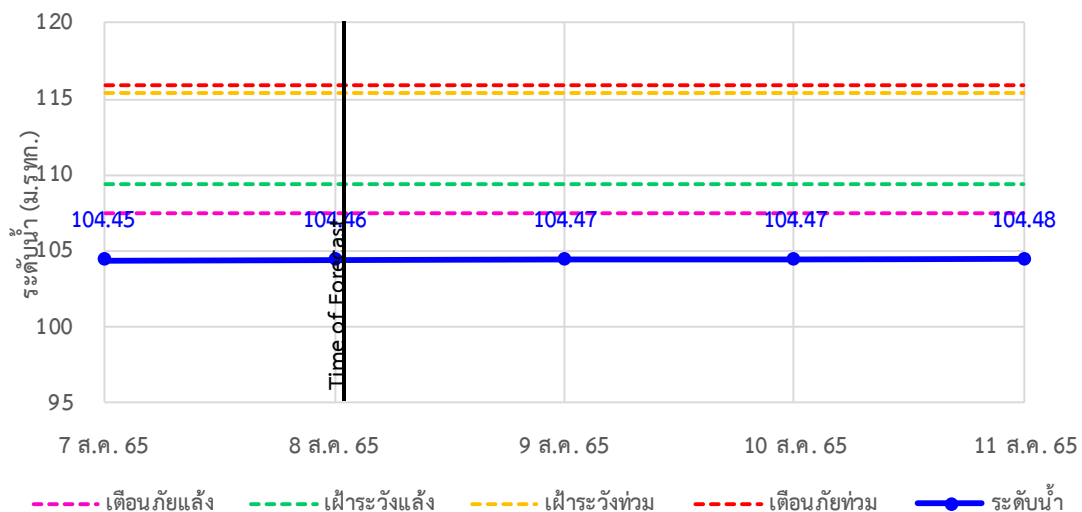
TC140702 สะพานบ้านหนองปรือ อ.หนองปรือ จ.กาญจนบุรี



TC140703 สะพานบ้านบึงหัวแหวน อ.บ่อพลอย จ.กาญจนบุรี



TC141101 สะพานตะนาวศรี อ.สวนผึ้ง จ.ราชบุรี





ระบบติดตามสถานการณ์น้ำทางไกลอัตโนมัติ

ศูนย์ป้องกันวิกฤติน้ำ กรมทรัพยากรน้ำ กระทรวงทรัพยากรธรรมชาติและสิ่งแวดล้อม

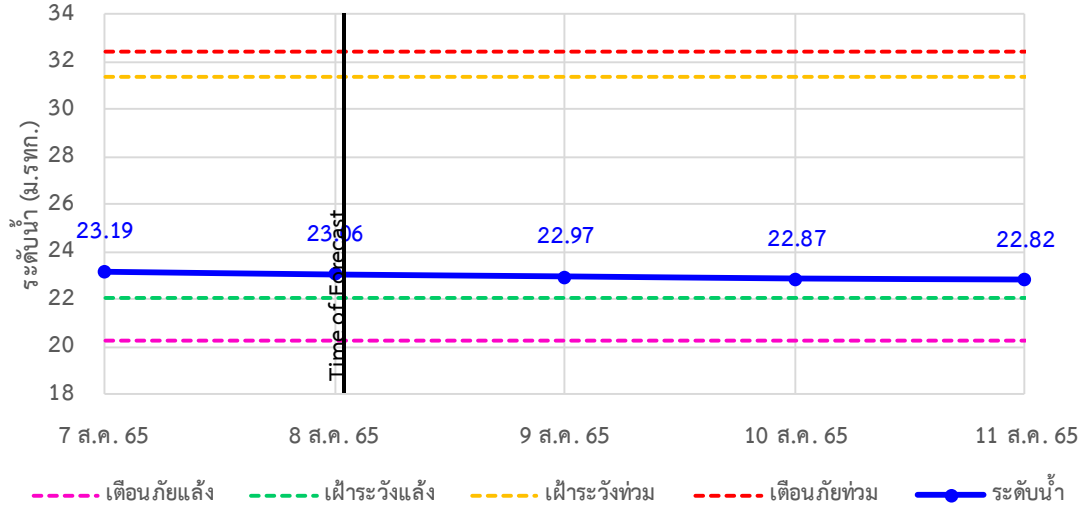
180/3 ถนนพระรามที่ 6 ซอย 34 แขวงสามเสนใน เขตพญาไท กรุงเทพมหานคร 10400 โทรศัพท์ 0 2271 6000

<http://tele-maeklong.dwr.go.th>

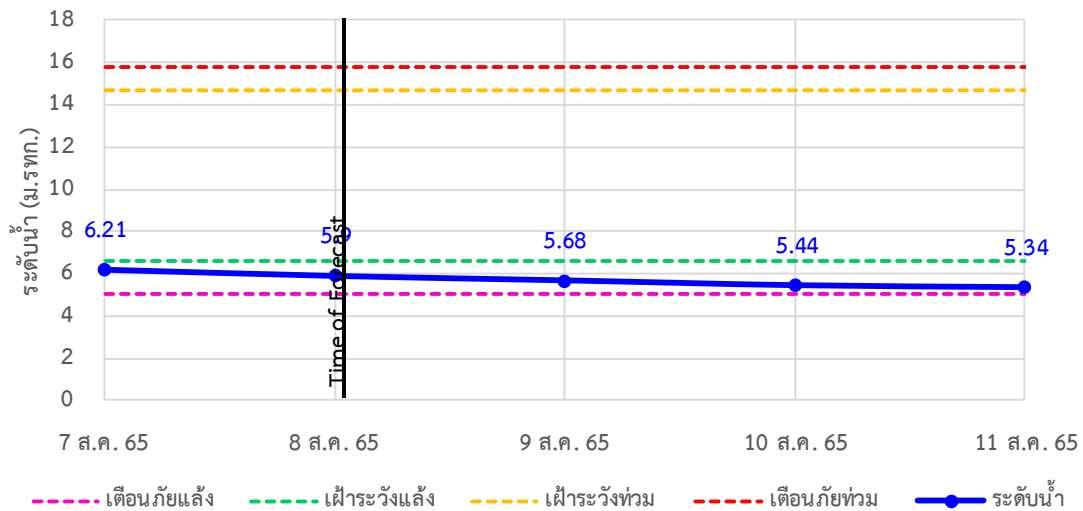


รายงานสถานการณ์ลุ่มน้ำแม่กลองวันที่ 8 สิงหาคม 2565

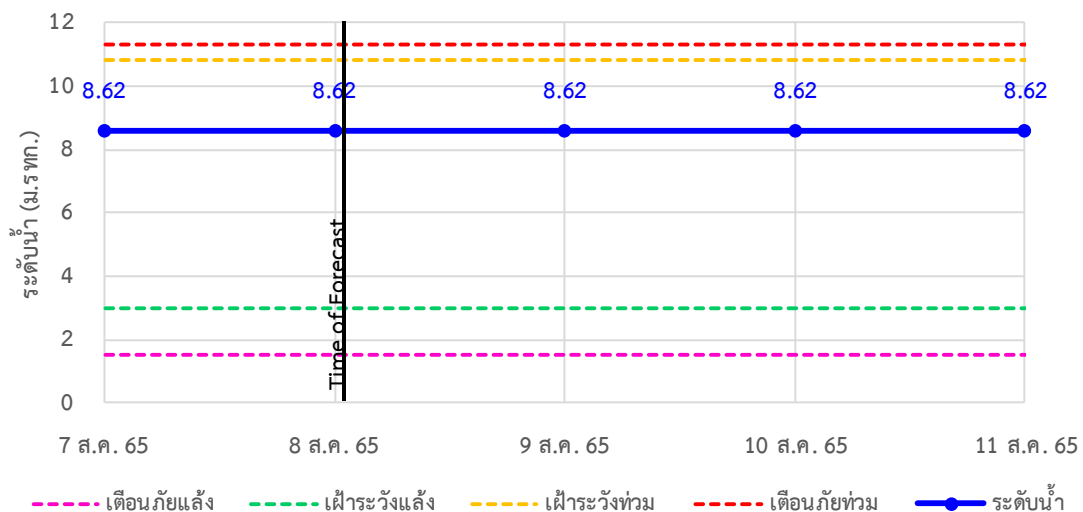
TC141002 สะพานวังปลาหมู ต.หนองหญ้า อ.เมือง จ.กาญจนบุรี



TC140101 สะพานบ้านท่าเรือ ต.ท่าเรือ อ.ท่ามะกา จ.กาญจนบุรี



TC140102 สะพานเฉลิมพระเกียรติ 60 พรรษามหาราชาฯ ต.บ้านโป่ง อ.บ้านโป่ง จ.ราชบุรี





ระบบติดตามสถานการณ์น้ำทางไกลอัตโนมัติ

ศูนย์ป้องกันวิกฤติน้ำ กรมทรัพยากรน้ำ กระทรวงทรัพยากรธรรมชาติและสิ่งแวดล้อม

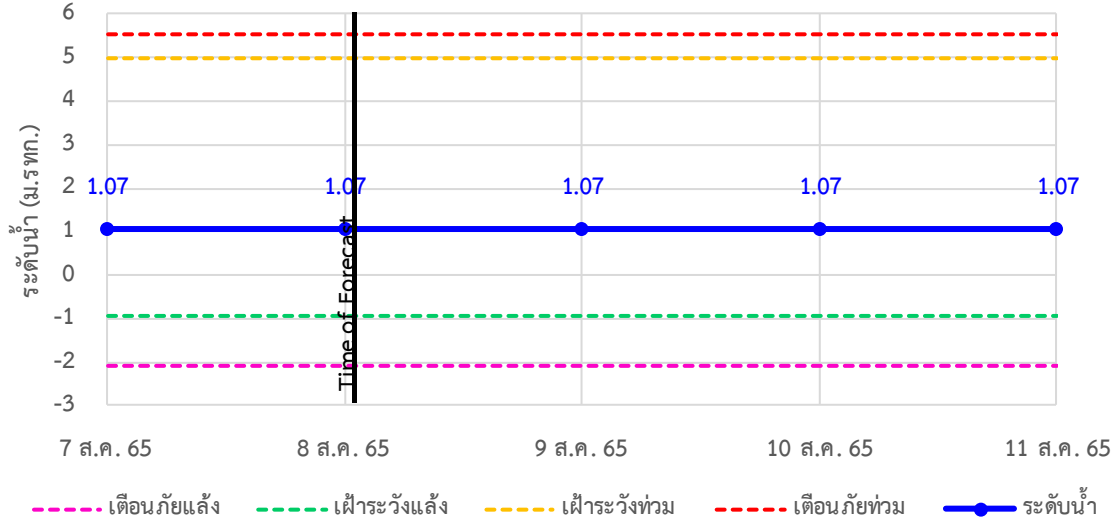
180/3 ถนนพระรามที่ 6 ซอย 34 แขวงสามเสนใน เขตพญาไท กรุงเทพมหานคร 10400 โทรศัพท์ 0 2271 6000

<http://tele-maeklong.dwr.go.th>

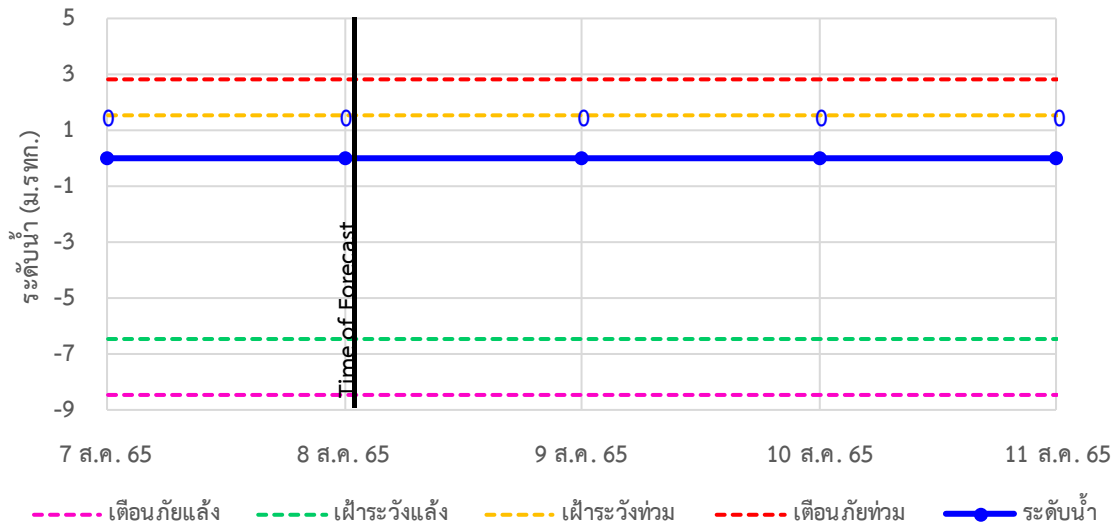


รายงานสถานการณ์กลุ่มน้ำแม่กลองวันที่ 8 สิงหาคม 2565

TC140103 สะพานธนระริชต์ ต.หน้าเมือง อ.เมือง จ.ราชบุรี



TC140104 สะพานสมเด็จพระศรีสุริเยนทร์ ต.อัมพวา อ.อัมพวา จ.สมุทรสงคราม





ระบบติดตามสถานการณ์น้ำทางไกลอัตโนมัติ

ศูนย์ป้องกันวิกฤติน้ำ กรมทรัพยากรน้ำ กระทรวงทรัพยากรธรรมชาติและสิ่งแวดล้อม

180/3 ถนนพระรามที่ 6 ซอย 34 แขวงสามเสนใน เขตพญาไท กรุงเทพมหานคร 10400 โทรศัพท์ 0 2271 6000

<http://tele-maeklong.dwr.go.th>



รายงานสถานการณ์ลุ่มน้ำแม่กลองวันที่ 8 สิงหาคม 2565

4) สรุปสถานการณ์น้ำ

สรุปสถานการณ์น้ำในพื้นที่ลุ่มน้ำแม่กลอง อยู่ในภาวะปกติ ระดับน้ำในลำน้ำส่วนใหญ่มีแนวโน้มลดลง



ระบบติดตามสถานการณ์น้ำทางไกลอัตโนมัติ

ศูนย์ป้องกันวิกฤติน้ำ กรมทรัพยากรน้ำ กระทรวงทรัพยากรธรรมชาติและสิ่งแวดล้อม

180/3 ถนนพระรามที่ 6 ซอย 34 แขวงสามเสนใน เขตพญาไท กรุงเทพมหานคร 10400 โทรศัพท์ 0 2271 6000

<http://tele-maeklong.dwr.go.th>



รายงานสถานการณ์ลุ่มน้ำแม่กลองวันที่ 8 สิงหาคม 2565

สรุปรายงานสถานการณ์ฝลุ่มน้ำแม่กลอง

ระบบติดตามสถานการณ์น้ำทางไกลอัตโนมัติ (ลุ่มน้ำแม่กลอง)

วันจันทร์ ที่ 8 สิงหาคม 2565

เวลา 07.00 น.

คำอธิบายสัญลักษณ์

- ปริมาณฝนปกติ**
 - ปริมาณฝนสะสม 24 ชม. < 35 มม.
 - ใกล้เคียงสถานการณ์
- ปริมาณฝนพิชระวัง(เตรียมพร้อม)**
 - ปริมาณฝนสะสม 24 ชม. < 90 มม.
 - ใกล้เคียงตัวพร้อมรับสถานการณ์
 - เก็บรวบรวมสิ่งขจรกั้ทำเป็น
- ปริมาณฝนเดือนกั้ย(อพยพ)**
 - ปริมาณฝนสะสม 24 ชม. > 90 มม.
 - ใกล้เคียงตัวพร้อมรับสถานการณ์
 - เก็บรวบรวมสิ่งขจรกั้ทำเป็น

สถานีฝลุดก

ฝลุดกเล็กน้อย 0.1-10.0 มม.	9 สถานี
ฝลุดกปานกลาง 10.1-35.0 มม.	3 สถานี
ฝลุดกหนัก 35.1-90.0 มม.	4 สถานี
ฝลุดกหนักมาก 90.1 มม. ขึ้นไป	2 สถานี
	- สถานี

○ ไม่มีฝลุดก
● มีฝลุดก

สถานีเดือนกั้ย	อำเภอ	จังหวัด	ฝล (มม.)	
1	สพานกั้ฟากศาลาต่าบลวั้ระ	สิงขลบุรี	กาญจนบุรี	36.00
2	สพานดาวตังสิ	ไทรโยค	กาญจนบุรี	50.50
3	สพานบ้านก่า	เมือง	กาญจนบุรี	17.00
4	โรเรียนบ้านป้อมคลองอ้วระ	บ้านไร่	อุทัยธานี	5.50
5	สพาน กฟพ. อุทิส	เมือง	กาญจนบุรี	6.00
6	โรเรียนบ้านหนองพักว่น	หนองปรือ	กาญจนบุรี	11.50
7	สพานบ้านบึงหัวแหวน	บ่อพลอย	กาญจนบุรี	10.00
8	สพานเฉลิมพระเกียรติ 60 พรรษาบหาราชินี	บ้านโป่ง	ราชบุรี	15.50
9	สพานระเรชท์	เมือง	ราชบุรี	0.00
10	สพานสมเด็จพระศรีสุริเยนทร์	อัมพวา	สมุทรสงคราม	2.00

ศูนย์ป้องกันวิกฤติน้ำ กรมทรัพยากรน้ำ อาคารกรรณิษยาคาร (ชั้น 11) เลขที่ 180/3 ถนนพระรามที่ 6 ซอย 34 แขวงพญาไท เขตพญาไท กรุงเทพฯ 10400
โทรศัพท์ 0 2271 6000 | อีเมล : mekhala.dwr.go.th | อีเมล : mekhala@dwr.mail.go.th

สรุปรายงานสถานการณ์ระดับน้ำลุ่มน้ำแม่กลอง

ระบบติดตามสถานการณ์น้ำทางไกลอัตโนมัติ (ลุ่มน้ำแม่กลอง)

วันจันทร์ ที่ 8 สิงหาคม 2565

เวลา 07.00 น.

เกณฑ์ระดับน้ำ

- วิกฤตน้ำมาก = ระดับน้ำล้นตลิ่ง
- แจ้งเตือนน้ำมาก = ระดับน้ำใกล้ล้นตลิ่ง
- ปกติ = ระดับน้ำต่ำกว่าตลิ่งมาก

เกณฑ์น้ำน้อย

- ปกติ = ระดับน้ำมากกว่ากั้วน้ำมาก
- เพ้าระวังน้ำน้อย = ระดับน้ำใกล้กั้วน้ำ
- วิกฤตน้ำน้อย = ระดับน้ำแห้งมาก

เกณฑ์อื่นๆ

- N/A ไม่ใช่อัจฉล

ชื่ออ่าวกั้ยน้ำขนาดใหญ

ระดับกั้ยกั้ก **วันนี้** %

ข้อมูลสภาพน้ำในอ่าว : กฟพ./กรมชลประทาน

สถานีเดือนกั้ย	อำเภอ	จังหวัด	ระดับน้ำวันนี้ (ม.รทก.)	เกณฑ์ระดับวิกฤต (ม.รทก.)	
1	สพานดาวตังสิ	ไทรโยค	กาญจนบุรี	56.82	75.00
2	สพานบ้านก่า	เมือง	กาญจนบุรี	27.11	34.13
3	สพาน กฟพ. อุทิส	เมือง	กาญจนบุรี	41.21	52.26
4	สพานบ้านหนองปรือ	หนองปรือ	กาญจนบุรี	141.34	146.87
5	สพานบ้านบึงหัวแหวน	บ่อพลอย	กาญจนบุรี	71.46	78.10
6	สพานตะนาวศรี	สวนผึ้ง	ราชบุรี	104.46	115.92
7	สพานวังปลาหมู	เมือง	กาญจนบุรี	23.06	32.46
8	สพานบ้านท่าเรือ	ท่ามะกา	กาญจนบุรี	5.90	15.79
9	สพานเฉลิมพระเกียรติ 60 พรรษามหาราชินี	บ้านโป่ง	ราชบุรี	8.62	11.35
10	สพานระเรชท์	เมือง	ราชบุรี	1.07	5.56
11	สพานสมเด็จพระศรีสุริเยนทร์	อัมพวา	สมุทรสงคราม	0.00	2.84

สถานการณ์น้ำในแม่น้ำสายหลักและลำน้ำสาขาที่อยู่ในระดับวิกฤตน้ำมาก จำนวน 0 สถานี
สถานการณ์น้ำในแม่น้ำสายหลักและลำน้ำสาขาที่อยู่ในระดับแจ้งเตือนน้ำมาก จำนวน 0 สถานี

ศูนย์ป้องกันวิกฤติน้ำ กรมทรัพยากรน้ำ อาคารกรรณิษยาคาร (ชั้น 11) เลขที่ 180/3 ถนนพระรามที่ 6 ซอย 34 แขวงพญาไท เขตพญาไท กรุงเทพฯ 10400
โทรศัพท์ 0 2271 6000 | อีเมล : mekhala.dwr.go.th | อีเมล : mekhala@dwr.mail.go.th

รายงานสถานการณ์น้ำลุ่มน้ำบางปะกง-ปราจีนบุรี

วันที่ 8 สิงหาคม 2565

1) สภาพภูมิอากาศ (ที่มา : กรมอุตุนิยมวิทยา)

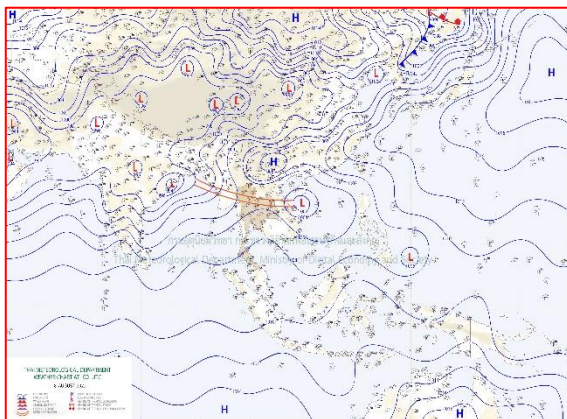
ลักษณะอากาศทั่วไป

พยากรณ์อากาศ 24 ชั่วโมงข้างหน้า ประเทศไทยมีฝนตกหนักถึงหนักมากบางแห่งในภาคเหนือ ภาคตะวันออกเฉียงเหนือ ภาคกลาง รวมทั้งกรุงเทพมหานครและปริมณฑล ภาคตะวันออก และภาคใต้ฝั่งตะวันตก สำหรับคลื่นลมบริเวณทะเลอันดามันตอนบนและอ่าวไทยตอนบนมีกำลังค่อนข้างแรง โดยทะเลอันดามันตอนบนมีคลื่นสูง 2-3 เมตร


ทั้งนี้เนื่องจากร่องมรสุมกำลังแรงพาดผ่านภาคเหนือ และภาคตะวันออกเฉียงเหนือของประเทศไทย เข้าสู่หย่อมความกดอากาศต่ำกำลังแรงบริเวณทะเลจีนใต้ตอนบน ประกอบกับมรสุมตะวันตกเฉียงใต้กำลังค่อนข้างแรงพัดปกคลุมทะเลอันดามัน ประเทศไทย และอ่าวไทย

สภาพอากาศภาคตะวันออก

มีฝนฟ้าคะนองร้อยละ 80 ของพื้นที่ กับมีฝนตกหนักถึงหนักมากบางแห่ง บริเวณจังหวัดนครนายก ปราจีนบุรี สระแก้ว ฉะเชิงเทรา ชลบุรี ระยอง จันทบุรี และตราด อุณหภูมิต่ำสุด 23-26 องศาเซลเซียส อุณหภูมิสูงสุด 27-32 องศาเซลเซียส ลมตะวันตกเฉียงใต้ ความเร็ว 20-35 กม./ชม. ทะเลมีคลื่นสูงประมาณ 2 เมตร บริเวณที่มีฝนฟ้าคะนองคลื่นสูงมากกว่า 2 เมตร



แผนที่อากาศวันที่ 8 ส.ค. 65 เวลา 07.00 น.



ภาพถ่ายจากดาวเทียมวันที่ 8 ส.ค. เวลา 12.00 น.

2) สถานการณ์ฝน


จากข้อมูลสถานการณ์ฝนในพื้นที่ลุ่มน้ำบางปะกง-ปราจีนบุรี ของวันที่ 8 สิงหาคม 2565 จากกรมอุตุนิยมวิทยา สถาบันสารสนเทศทรัพยากรน้ำ (องค์การมหาชน) กรมชลประทาน และกรมทรัพยากรน้ำพบว่า มีฝนตกเล็กน้อยถึงปานกลาง และมีฝนตกหนักในบางพื้นที่ บริเวณจังหวัดนครนายก ฉะเชิงเทรา ปราจีนบุรี และสระแก้ว โดยมีปริมาณฝน 5.1 – 57.8 มม.

ข้อมูลสถานการณ์ฝนในพื้นที่ลุ่มน้ำบางปะกง-ปราจีนบุรี ณ วันที่ 8 สิงหาคม 2565

(ข้อมูลจากกรมอุตุนิยมวิทยา เวลา 07.00 น.)

ลำดับ	พื้นที่	ปริมาณฝน (มม.)
1	อ.เมือง จ.นครนายก	51.8
2	อ.บ้านนา จ.นครนายก	5.1
3	อ.ปากพลี จ.นครนายก	15.9
4	สนง.เกษตร จ.ฉะเชิงเทรา	52.5
5	อ.พนมสารคาม จ.ฉะเชิงเทรา	38.0
6	อ.สนามชัยเขต จ.ฉะเชิงเทรา	24.5
7	อ.ประจันตคาม จ.ปราจีนบุรี	30.0
8	อ.ศรีมหาโพธิ์ จ.ปราจีนบุรี	50.0
9	อ.นาดี จ.ปราจีนบุรี	57.8
10	อ.วังน้ำเย็น จ.สระแก้ว	11.3
11	อ.เขาฉกรรจ์ จ.สระแก้ว	17.7
12	อ.เมือง จ.สระแก้ว	35.3

หมายเหตุ“ฝน” คือ ฝนวัดปริมาณไม่ได้ (ต่ำกว่า 0.1 มิลลิเมตร), “*” คือ ไม่ได้รับข้อมูล



ภาพเรดาร์ตรวจอากาศ “สถานีสัตหีบ”

ณ วันที่ 8 สิงหาคม 2565 เวลา 14.30 น.

(ที่มา : กรมอุตุนิยมวิทยา)

สถานการณ์น้ำฝน

<p>WRF-ROMS (ThaiGeo), 24-Hour Precipitation, Thailand Model (3x3 km) 08-Aug-2022 07:00 to 09-Aug-2022 07:00 (Bangkok Time)</p> <p>Version: 04.01.C320505.20220403 initial date 06-Aug-2022 07:00 (Bangkok Time)</p>	<p>WRF-ROMS (ThaiGeo), 24-Hour Precipitation, Thailand Model (3x3 km) 09-Aug-2022 07:00 to 10-Aug-2022 07:00 (Bangkok Time)</p> <p>Version: 04.01.C320505.20220403 initial date 06-Aug-2022 07:00 (Bangkok Time)</p>
<p>แผนที่การคาดการณ์น้ำฝนวันที่ 8 ส.ค. 65</p>	<p>แผนที่การคาดการณ์น้ำฝนวันที่ 9 ส.ค. 65</p>
<p>WRF-ROMS (ThaiGeo), 24-Hour Precipitation, Thailand Model (3x3 km) 10-Aug-2022 07:00 to 11-Aug-2022 07:00 (Bangkok Time)</p> <p>Version: 04.01.C320505.20220403 initial date 06-Aug-2022 07:00 (Bangkok Time)</p>	<p>WRF-ROMS, 24-Hour Precipitation, Southeast Asia Model (9x9 km) 11-Aug-2022 07:00 to 12-Aug-2022 07:00 (Bangkok Time)</p> <p>Version: 04.01.C320505.20220403 initial date 09-Aug-2022 07:00 (Bangkok Time)</p>
<p>แผนที่การคาดการณ์น้ำฝนวันที่ 10 ส.ค. 65</p>	<p>แผนที่การคาดการณ์น้ำฝนวันที่ 11 ส.ค. 65</p>
<p>WRF-ROMS, 24-Hour Precipitation, Southeast Asia Model (9x9 km) 12-Aug-2022 07:00 to 13-Aug-2022 07:00 (Bangkok Time)</p> <p>Version: 04.01.C320505.20220403 initial date 09-Aug-2022 07:00 (Bangkok Time)</p>	<p>WRF-ROMS, 24-Hour Precipitation, Southeast Asia Model (9x9 km) 13-Aug-2022 07:00 to 14-Aug-2022 07:00 (Bangkok Time)</p> <p>Version: 04.01.C320505.20220403 initial date 09-Aug-2022 07:00 (Bangkok Time)</p>
<p>แผนที่การคาดการณ์น้ำฝนวันที่ 12 ส.ค. 65</p>	<p>แผนที่การคาดการณ์น้ำฝนวันที่ 13 ส.ค. 65</p>
<p>ที่มา : www.thaiwater.net</p>	
<p>ผลการคาดการณ์ปริมาณฝนล่วงหน้า</p>	

3) ข้อมูลปริมาณน้ำในลำน้ำ

สถานการณ์น้ำท่า (4 – 8 ส.ค. 65 ที่มา : กรมชลประทาน เวลา 06.00 น.)

สถานี	อำเภอ	จังหวัด	ลุ่มน้ำ	ระดับ	พฤษภาคม	ตุลาคม	เสาร์	อาทิตย์	จันทร์	แนว
				ตลิ่ง(ม.)	4	5	6	7	8	
				ความจุ	ส.ค..	ส.ค.	ส.ค.	ส.ค..	ส.ค.	โน้ม
				ลำน้ำ						(เพิ่ม/
				(ลบ.ม./						ลด)
				วิ.)						
Kgt.19A	เกาะ	ชลบุรี	บางปะกง	4.8	2.04	1.99	1.94	1.93	1.93	ทรงตัว
				83.95	7.15	6.40	5.65	5.50	5.50	
Kgt.30	เทศบาล	ฉะเชิงเทรา	บางปะกง	1.70	-0.29	-0.44	-0.41	-0.34	-0.37	ลดลง
				-	*	*	*	*	*	
Ny.1B	เมือง	นครนายก	บางปะกง	8.81	5.35	5.12	4.72	5.94	5.47	ลดลง
				263.90	37.00	27.80	16.40	61.00	41.80	
Ny.3	บ้านนา	นครนายก	บางปะกง	6.26	4.10	4.09	4.11	4.14	4.20	เพิ่มขึ้น
				76.40	5.00	4.70	5.40	6.60	9.00	
Ny.4	เมือง	ปราจีนบุรี	บางปะกง	3.34	1.20	1.09	0.90	2.00	2.20	เพิ่มขึ้น
				185.00	17.00	13.70	8.00	*	65.00	
Ny.7	เมือง	นครนายก	บางปะกง	6.56	4.40	4.66	4.24	4.84	4.72	ลดลง
				-	*	*	*	*	*	
Kgt.1	เมือง	ปราจีนบุรี	ปราจีนบุรี	4.13	1.20	1.15	1.11	1.08	1.04	ลดลง
				774.00	*	*	*	*	*	
Kgt.3	กบินทร์	ปราจีนบุรี	ปราจีนบุรี	8.79	2.62	2.70	2.50	2.00	2.91	เพิ่มขึ้น
				543.90	76.80	80.00	72.00	54.00	88.40	
Kgt.6	ศรีมหา	ปราจีนบุรี	ปราจีนบุรี	7.10	1.66	1.66	1.59	1.45	1.58	เพิ่มขึ้น
				-	*	*	*	*	*	
Kgt.9	เขา	สระแก้ว	ปราจีนบุรี	10.00	4.23	4.00	3.92	3.94	3.93	ลดลง
				502.50	35.00	18.20	13.60	14.60	14.00	
Kgt.10	เมือง	สระแก้ว	ปราจีนบุรี	11.00	6.07	5.85	5.79	5.77	5.79	ลดลง
				300.00	32.90	18.00	14.60	13.80	14.60	
Kgt.13A	กบินทร์	ปราจีนบุรี	ปราจีนบุรี	16.17	8.55	8.49	8.02	7.74	7.77	เพิ่มขึ้น
				420.20	48.50	46.70	32.60	24.20	25.10	
Kgt.14A	นาดี	ปราจีนบุรี	ปราจีนบุรี	7.06	1.66	1.49	1.36	1.31	1.93	เพิ่มขึ้น
				352.60	0.80	0.63	0.50	0.45	2.70	

หมายเหตุ* ไม่ได้รับข้อมูล

ปริมาณน้ำในลำน้ำในพื้นที่ลุ่มน้ำบางปะกง-ปราจีนบุรี วันที่ 8 สิงหาคม 2565



สถานีเขิงสะพานฉะเชิงเทรา ต.หน้าเมือง อ.เมือง จ.ฉะเชิงเทรา
(ลุ่มน้ำบางปะกง – แม่น้ำบางปะกง)

4) สรุป

- สถานการณ์น้ำในลุ่มน้ำบางปะกง อยู่ในภาวะปกติ และระดับน้ำในลำน้ำส่วนใหญ่มีแนวโน้มลดลง
- สถานการณ์น้ำในลุ่มน้ำปราจีนบุรี อยู่ในภาวะปกติ และระดับน้ำในลำน้ำส่วนใหญ่มีแนวโน้มเพิ่มขึ้น