



รายงานสถานการณ์น้ำรายวัน

เสนอโดย

ศูนย์เขลลา

กองวิเคราะห์และประเมินสถานการณ์น้ำ

กรมทรัพยากรน้ำ

ประจำวันที่ ๒ ธันวาคม ๒๕๖๕

สารบัญ

- ๑) สรุปสถานการณ์น้ำ
- ๒) รายงานสถานการณ์พื้นที่เสี่ยงอุทกภัยน้ำหลากในเขตพื้นที่ลาด
เชิงเขา
- ๓) ปริมาณฝนสะสมปี พ.ศ. ๒๕๖๔ และ ๒๕๖๕ เทียบค่าเฉลี่ย ๓๐ ปี
- ๔) รายงานแหล่งน้ำขนาดเล็ก
- ๕) รายงานสถานการณ์น้ำรายลุ่มน้ำ



สรุปสถานการณ์น้ำ





รายงานการเฝ้าระวังติดตามสถานการณ์น้ำ ๒๔ ชั่วโมง

ศูนย์ปฏิบัติการ กระทรวงทรัพยากรธรรมชาติและสิ่งแวดล้อม

โทรศัพท์ ๐ ๒๒๗๑ ๖๐๐๐ ต่อ ๖๔๔๕ โทรสาร ๐ ๒๒๗๘ ๖๖๒๙ <http://www.dwr.go.th>

รายงานการเฝ้าระวังติดตามสถานการณ์น้ำประจำวัน ที่ ๒ ธันวาคม ๒๕๖๕


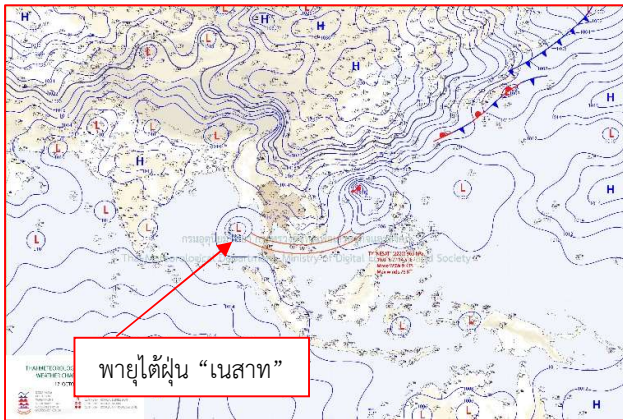
เรียน รมว.ทส. เลขาธิการ รมว.ทส. ที่ปรึกษา รมว.ทส. ปกท.ทส. รอง ปกท.ทส. อทน. อทบ. และหน่วยงานที่เกี่ยวข้อง

๑. สภาพอากาศ เวลา ๑๑.๐๐ น. (กรมอุตุนิยมวิทยา)

พยากรณ์อากาศ ๒๔ ชั่วโมงข้างหน้า ภาคใต้ตอนล่างตั้งแต่จังหวัดสุราษฎร์ธานี มีฝนตกหนักถึงหนักมากบางแห่ง ขอให้ประชาชนในบริเวณดังกล่าวระวังอันตรายจากฝนตกหนักถึงหนักมากและฝนที่ตกสะสมซึ่งอาจทำให้เกิดน้ำท่วมฉับพลันและน้ำป่าไหลหลาก โดยเฉพาะพื้นที่ลาดเชิงเขาใกล้ทางน้ำไหลผ่านและพื้นที่ลุ่มไว้ด้วย ทั้งนี้เนื่องจากร่องมรสุมพาดผ่านภาคใต้ตอนล่างเข้าสู่หย่อมความกดอากาศต่ำกำลังแรงที่ปกคลุมบริเวณทะเลจีนใต้ตอนล่าง ประกอบกับมรสุมตะวันออกเฉียงเหนือที่พัดปกคลุมอ่าวไทยและภาคใต้มีกำลังแรงขึ้น สำหรับคลื่นลมบริเวณอ่าวไทยตอนล่างมีกำลังแรงขึ้น คลื่นลมบริเวณอ่าวไทยตอนล่างมีคลื่นสูง ๒-๓ เมตร บริเวณที่มีฝนฟ้าคะนองคลื่นสูงมากกว่า ๓ เมตร

สำหรับบริเวณความกดอากาศสูงหรือมวลอากาศเย็นกำลังปานกลางจากประเทศจีนได้แผ่ปกคลุมประเทศไทยตอนบนแล้ว ลักษณะเช่นนี้ทำให้บริเวณประเทศไทยตอนบนมีอุณหภูมิลดลง ๑-๓ องศาเซลเซียสกับมีลมแรง โดยมีฝนบางแห่ง ส่วนบริเวณยอดดอยและยอดภูมีอากาศหนาวถึงหนาวจัด

อนึ่ง ในช่วงวันที่ ๒-๓ ธ.ค. ๒๕๖๕ หย่อมความกดอากาศต่ำกำลังแรงที่ปกคลุมบริเวณทะเลจีนใต้ตอนล่าง จะเคลื่อนเข้าใกล้ชายฝั่งประเทศมาเลเซียและภาคใต้ตอนล่าง ส่วนในช่วงวันที่ ๔-๕ ธ.ค. ๒๕๖๕ จะเคลื่อนผ่านภาคใต้ตอนล่างลงสู่ทะเลอันดามัน ทำให้บริเวณภาคใต้มีฝนตกหนักถึงหนักมากบางแห่ง ส่วนคลื่นลมบริเวณอ่าวไทยตอนล่างจะมีกำลังแรงขึ้นในช่วงวันที่ ๓-๔ ธ.ค. ๒๕๖๕



๒๙แผนที่อากาศ วันที่ ๒ ธ.ค. ๒๕๖๕ เวลา ๐๗.๐๐ น

ภาพถ่ายดาวเทียม วันที่ ๒ ธ.ค. ๒๕๖๕ เวลา ๑๒.๐๐ น.

๒. สถานการณ์เตือนภัย Early Warning ณ วันที่ ๒ ธันวาคม ๒๕๖๕ เวลา ๐๗.๐๐ น. (กรมทรัพยากรน้ำ)



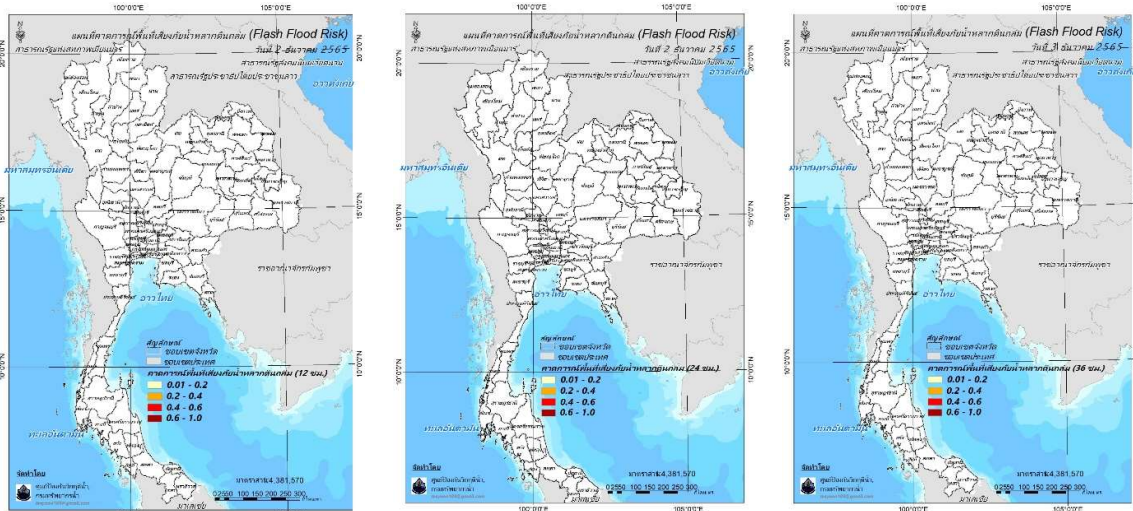
เตือนภัยทั้งหมด	-
หมู่บ้าน	-
เฝ้าระวัง	-
หมู่บ้าน	-
เตรียมพร้อม	-
หมู่บ้าน	-
อพยพ	-
หมู่บ้าน	-

สถานการณ์เตือนภัยรายจังหวัด		
จังหวัด	ระดับการเตือนภัย	จำนวนหมู่บ้าน
-	-	-

๓. การคาดการณ์พื้นที่เสี่ยงภัยน้ำหลากดินถล่ม ณ วันที่ ๑ ธันวาคม ๒๕๖๕ (กรมทรัพยากรน้ำ)

- การคาดการณ์พื้นที่เสี่ยงภัยน้ำหลากดินถล่มจากข้อมูล MRCFFGS วันที่ 1 ธันวาคม 2565 ในอีก 12 ชม. 24 ชม. และ 36 ชม. **ไม่พบพื้นที่เสี่ยง**

แผนที่แสดงการคาดการณ์พื้นที่เสี่ยงภัยน้ำหลากดินถล่ม วันที่ 1 ธันวาคม 2565



วันที่ 2 ธ.ค. 2565 (03:00 น.)

วันที่ 2 ธ.ค. 2565 (15:00 น.)

วันที่ 3 ธ.ค. 2565 (03:00 น.)

คำแนะนำ: ข้อมูลดังกล่าวเป็นการคาดการณ์พื้นที่เสี่ยงภัยน้ำหลาก โดยอาศัยข้อมูลปริมาณฝนจากดาวเทียม ดังนั้นรายงานฉบับนี้ควรใช้งานควบคู่ไปกับการตรวจวัดปริมาณฝนจริงภาคสนาม และข้อมูลจากเรดาร์เพื่อประกอบการตัดสินใจ

๔. สถานการณ์ภาวะน้ำท่วม และสถานการณ์ฝนแล้ง/ฝนทิ้งช่วง ณ วันที่ ๒ ธันวาคม ๒๕๖๕ (ปก.)

สถานการณ์ความกดอากาศสูงหรือมวลอากาศเย็นกำลังปานกลางจากประเทศจีนได้แผ่ลงมาปกคลุมถึงประเทศไทย และแผ่ปกคลุมภาคตะวันออกเฉียงเหนือและภาคอื่นๆ ในลำดับต่อไป ท ทำให้ในช่วงวันที่ ๑-๔ ธ.ค.๒๕๖๕ ประเทศไทยตอนบนมีฝนฟ้าคะนองบางพื้นที่ในระยะแรก หลังจากนั้นอุณหภูมิจะลดลง ๓-๕ องศาเซลเซียสในภาคตะวันออกเฉียงเหนือ ส่วนภาคเหนือ ภาคกลาง และภาคตะวันออก อุณหภูมิจะลดลง ๑-๓ องศาเซลเซียสกับมีลมแรง ส่งผลให้เกิดสถานการณ์ภัยแล้งในพื้นที่ ระหว่างวันที่ ๓๐ พ.ย. -๒ ธ.ค. ๖๕ จำนวน ๕ จ. (กำแพงเพชร อ่างทอง สิงห์บุรี อุทัยธานี สุพรรณบุรี) ๖ อ. ๑๔ ต. ๓๔ ม. บ้านเรือนประชาชนได้รับความเสียหาย ๓๕๗ หลัง

๕. การดำเนินการเตรียมความพร้อมช่วยเหลือพื้นที่ประสบภัยน้ำท่วมของหน่วยงานในกระทรวงทรัพยากรธรรมชาติและสิ่งแวดล้อม

- นายธนศพล ธนบุญวัฒน์ เลขาธิการ รมว.ทส. พร้อมด้วยนายสมฤทธิ์ วิไลพรัดนา และนายอดิศร นุชดำรง (คณะที่ปรึกษารมว.ทส.) ลงพื้นที่ตรวจราชการโครงการร้อยใจรักษ์ มูลนิธิแม่ฟ้าหลวงในพระบรมราชูปถัมภ์ ตำบลท่าตอน อำเภอแม่สาย จังหวัดเชียงใหม่ เพื่อติดตามการแก้ไขปัญหาการใช้ประโยชน์ที่ดินในพื้นที่ป่าสงวนแห่งชาติ และติดตามความก้าวหน้าการดำเนินคดีกรณีการยึดครองพื้นที่ป่าสงวนแห่งชาติ (พื้นที่โครงการร้อยใจรักษ์) โดยมี นายสมบุรณ์ ธีรบัณฑิตกุล ผู้ตรวจราชการกรม พร้อมด้วย นายโอภาส ถาวร ผู้อำนวยการสำนักงานทรัพยากรน้ำที่ ๑ และหัวหน้าส่วนราชการสังกัด ทส. เข้าร่วมติดตามการตรวจราชการดังกล่าว พร้อมรับฟังนโยบาย และข้อสั่งการเพื่อนำมาปรับใช้ตามภารกิจงานของกรมทรัพยากรน้ำให้บรรลุตามเป้าหมาย ตลอดจนสามารถพัฒนาการบริหารจัดการน้ำ เพื่อการอุปโภค-บริโภค และการเกษตร ให้กับประชาชนในพื้นที่ให้มีคุณภาพชีวิตที่ดีต่อไป

- สำนักงานทรัพยากรน้ำที่ ๗ โดย ส่วนเครื่องกล สนับสนุนเครื่องสูบน้ำ ขนาด ๑๒ นิ้ว จำนวน ๑ เครื่อง เพื่อช่วยเหลือพื้นที่น้ำท่วม ชุมชนต้นนุ่น หมู่ ๓ ตำบลท่าต๋าน้ำร้อน อำเภอนครชัยศรี จังหวัดนครปฐม จำนวน ๕๔๑ ครัวเรือน



กรมทรัพยากรน้ำ

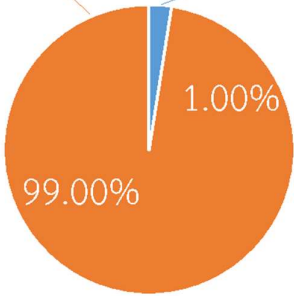
รายงานการให้ความช่วยเหลือภาวะน้ำแล้ง
และสนับสนุนน้ำสะอาด

ตั้งแต่วันที่ 1 ต.ค. 2565 - 2 ธ.ค. 2565

คงเหลือ
39.70 ล้าน ลบ.ม.

ดำเนินการแล้ว
0.30 ล้าน ลบ.ม.

โครงการ	28 โครงการ
พื้นที่	1,020 ตำบล
ประชากร	953,660 คน
พื้นที่	1,020 ไร่



เครื่องสูบน้ำ	6	เครื่อง (มี 211 เครื่อง)
ปริมาณสูบน้ำ	0.30	ล้าน ลบ.ม.
ปริมาณแจกจ่ายน้ำ	1,200	ขวด
ประโยชน์ที่ได้รับ	299,908	ครัวเรือน
ประชากร	953,660	คน
พื้นที่	1,020	ไร่

ปริมาณสูบน้ำ	0.01	ล้าน ลบ.ม.
ปริมาณสูบน้ำ	0.29	ล้าน ลบ.ม.
ปริมาณสูบน้ำ	0.00	ล้าน ลบ.ม.
ปริมาณสูบน้ำ	0.00	ล้าน ลบ.ม.
ปริมาณสูบน้ำ	0.00	ล้าน ลบ.ม.



กรมทรัพยากรน้ำ

รายงานการให้ความช่วยเหลือภาวะน้ำท่วม

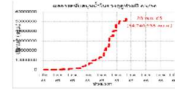
และสนับสนุนน้ำสะอาด

ตั้งแต่วันที่ 13 พ.ค. 2565 – 2 ธ.ค. 2565

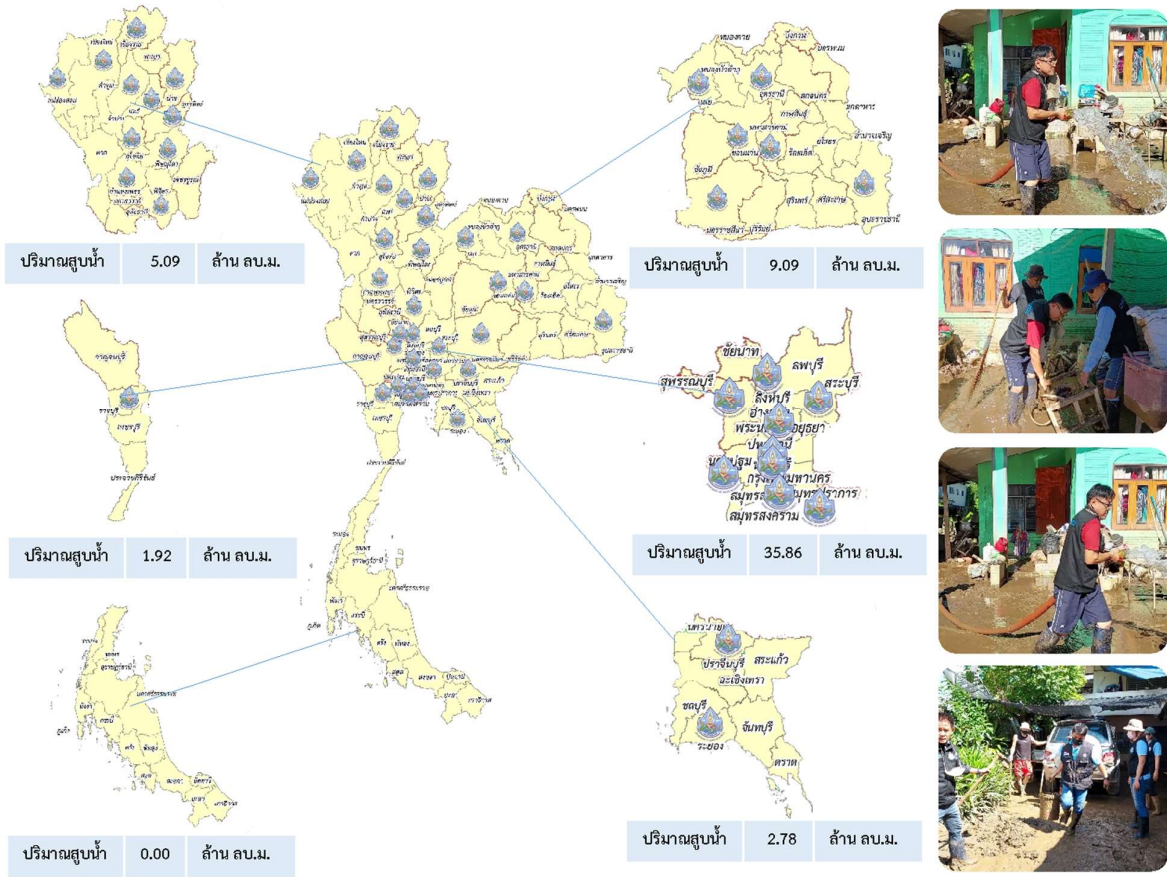
ดำเนินการแล้ว

54.74 ล้าน ลบ.ม.

(แล้วเสร็จ)



เครื่องสูบน้ำ	113	เครื่อง (มี 211 เครื่อง)
ปริมาณสูบน้ำ	54.74	ล้าน ลบ.ม.
ปริมาณแจกจ่ายน้ำ	13,496	ขวด
ประโยชน์ที่ได้รับ	46,036	ครัวเรือน
ประชากร	123,339	คน
พื้นที่	33,944	ไร่

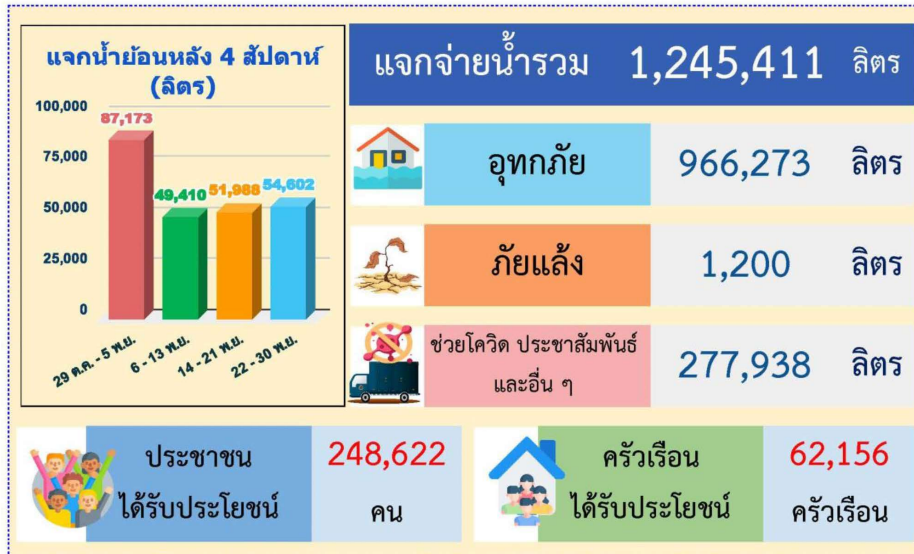




กรมทรัพยากรน้ำบาดาล
 กระทรวงทรัพยากรธรรมชาติและสิ่งแวดล้อม

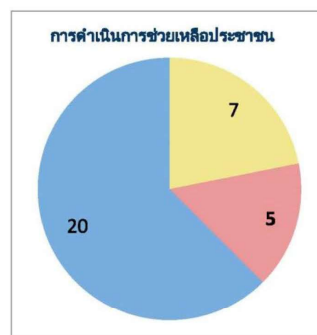
สรุปรายงานการให้ความช่วยเหลือประชาชน CSR
ปีงบประมาณ พ.ศ. 2566

สรุปรายงาน ตั้งแต่ วันที่ 1 ตุลาคม 2565 - วันที่ 1 ธันวาคม 2565



CSR อื่น ๆ

เป่าล้างบ่อน้ำบาดาล	7	ครั้ง
ซ่อมแซมระบบประปาบาดาล	20	ครั้ง
ซ่อมแซมติดตั้งเครื่องสูบน้ำ	5	ครั้ง
เจาะบ่อน้ำบาดาล	0	บ่อ



ทส. ช่วยประชาชนผ่านพ้นวิกฤต ฤกษ์ภัย จ.พิษณุโลก



วันที่ 1 ธันวาคม 2565

สำนักงานทรัพยากรน้ำที่ 9

โดยส่วนการจัดสรรน้ำ ลงพื้นที่ติดตั้งเครื่องสูบน้ำ ขนาด 8 นิ้ว จำนวน 1 เครื่อง บริเวณบ้านไร่ หมู่ที่ 1 ตำบลบางระกำ อำเภอบางระกำ จังหวัดพิษณุโลก โดยสูบน้ำจากคลองชลประทานในพื้นที่การเกษตร ระบายลงสู่แม่น้ำยม สามารถช่วยเหลือประชาชนที่ประสบปัญหาอุทกภัยจำนวน 259 ครัวเรือน 739 คน พื้นที่การเกษตร 180 ไร่

819 หมู่ 8 ตำบลวังทอง อำเภอวังทอง จังหวัดพิษณุโลก 65130
055-313181-2 saraban0624@dwr.mail.go.th

มุ่งผลสัมฤทธิ์ จิตบริการ
ประสาน สามัคคี

สถานการณ์น้ำภาพรวมของประเทศ

2 ธ.ค. 65 เวลา 07.00 น.

02 554 1800

www.onwr.go.th



“พลเอก ประวิตร” สั่งเข้มเตรียมรับมือฤดูฝนภาคใต้ พร้อมไฟเขียวเพิ่มพื้นที่แก้มลิงเสริมทัพแก่น้ำท่วมลุ่มน้ำเจ้าพระยา




สภาพอากาศ

- ประเทศไทยตอนบนมีฝนฟ้าคะนองและลมกระโชกแรงเกิดขึ้น ส่วนภาคใต้มีฝนเพิ่มขึ้นและมีฝนตกหนักบางแห่ง
- ปริมาณฝนตกใน 24 ชั่วโมงที่ผ่านมา มีฝนตกหนักถึงหนักมากบริเวณ จ.นราธิวาส (96 มม.) จ.พัทลุง (81 มม.) และ จ.ยะลา (69 มม.)



ปริมาณน้ำในแหล่งน้ำทั่วประเทศ



มาตรการและการช่วยเหลือ

กรมทรัพยากรน้ำบาดาล ดำเนินการตาม 10 มาตรการรองรับฤดูแล้ง 2565/2566 ดำเนินการเจาะบ่อน้ำบาดาล ตามโครงการพัฒนาน้ำบาดาลเพื่อการเกษตรด้วยพลังงานแสงอาทิตย์ ประจำปีงบประมาณ พ.ศ. 2566 บ้านขอม หมู่ 5 ต.พญาแมน อ.พิชัย จ.อุตรดิตถ์ และซ่อมบำรุงบ่อน้ำบาดาลและระบบประปาบาดาล ตามโครงการพัฒนาน้ำบาดาลเพื่อเสริมความมั่นคงระดับชุมชน ประจำปีงบประมาณ 2563 (งบกลาง) หมู่ที่ 7 ต.สุขสวัสดิ์ อ.โพธิ์ทอง จ.ศรีสะเกษ ให้ใช้งานได้อย่างมีประสิทธิภาพ



คุณภาพน้ำ ณ จุดเฝ้าระวัง

แม่น้ำ	ค่าความเค็ม (กรัมต่อลิตร)		ค่าออกซิเจน (มิลลิกรัมต่อลิตร)	
	ค่าวัดได้	เกณฑ์เฝ้าระวังค่าความเค็ม	ค่าวัดได้	มาตรฐานแหล่งน้ำผิวดิน
เจ้าพระยา (สถานีสูบน้ำสำแล)	0.15	≤ 0.5*	2.0	≥ 2.0
ท่าจีน (ปตร.คลองจินดา)	0.34	≤ 2.0**	N/A	≥ 2.0
แม่กลอง (บางคนที)	0.16	≤ 2.0**	5.0	≥ 2.0
บางปะกง (วัดบางแตง)	0.07	≤ 2.0**	3.0	≥ 2.0

หมายเหตุ : * เกณฑ์เฝ้าระวังค่าความเค็มเพื่อการผลิตน้ำประปา ≤ 0.5 กรัมต่อลิตร
** เกณฑ์เฝ้าระวังค่าความเค็มเพื่อการเกษตร ≤ 2.0 กรัมต่อลิตร



ประกาศกองอำนวยการน้ำแห่งชาติ

“พลเอก ประวิตร” สั่งเข้มเตรียมรับมือฤดูฝนภาคใต้ ไฟเขียวเพิ่มพื้นที่แก้มลิงเสริมทัพแก่น้ำท่วมลุ่มน้ำเจ้าพระยา

วันนี้ (1 ธ.ค.65) พลเอก ประวิตร วงษ์สุวรรณ รองนายกรัฐมนตรี เป็นประธานการประชุมคณะอนุกรรมการอำนวยการด้านการบริหารจัดการทรัพยากรน้ำ ครั้งที่ 4/2565 ที่ประชุมได้ติดตามแนวทางทางการบริหารจัดการน้ำของเขื่อนบางลาง ปี 2565 โดยคณะกรรมการลุ่มน้ำภาคใต้ฝั่งตะวันออกตอนล่างได้มีคำสั่งแต่งตั้งคณะทำงานการบริหารจัดการน้ำเขื่อนบางลาง เพื่อทำหน้าที่ควบคุม ติดตาม การบริหารจัดการน้ำของเขื่อนบางลางให้เป็นไปตามแผนการบริหารจัดการน้ำที่คณะกรรมการทรัพยากรน้ำแห่งชาติ (กนช.) เห็นชอบ รวมถึงสามารถปรับแผนการระบายน้ำเพื่อแก้ไขสถานการณ์ได้ทันทีในกรณีที่คาดการณ์ว่าจะเกิดภาวะวิกฤติ พร้อมทั้งสั่งการให้หน่วยงานที่เกี่ยวข้องเร่งดำเนินการให้การช่วยเหลือ พื้นที่ผู้เสียหายต่อประชาชนในพื้นที่ภาคตะวันออกเฉียงเหนือและภาคกลางที่ได้รับผลกระทบและเร่งระบายน้ำในทุ่งลุ่มน้ำสายหลัก

ที่ประชุมได้มีมติเห็นชอบกรอบแนวทางแก้ไขปัญหาระยะเร่งด่วนในพื้นที่ลุ่มน้ำเจ้าพระยาใหญ่ ซึ่งรัฐบาลมีนโยบายในการเพิ่มพื้นที่แก้มลิงรับน้ำให้มากขึ้นโดยมีการกำหนดเป้าหมายในการดำเนินการปี 2565-2568 คือการตัดปริมาณน้ำไหลลงส่วนเกิน 3,000 ล้าน ลบ.ม. โดยมอบหมายให้มีการเร่งดำเนินการควบคู่กับการดำเนินการโครงการ 9 แผนหลักลุ่มน้ำเจ้าพระยาตอนล่าง พร้อมทั้งมอบหมายให้มีการเสนอต่อ กนช. ให้ความเห็นชอบต่อไป

ติดตามข่าวสาร ▶

จัดทำโดย :
ศูนย์อำนวยการน้ำแห่งชาติ



ข่าวสาร
กองอำนวยการน้ำแห่งชาติ



ข่าวสาร
สำนักงานทรัพยากรน้ำแห่งชาติ

สามารถติดตามสถานการณ์น้ำได้ที่ : <http://waterinfo.onwr.go.th>



นายพงศ์พัฒน์ เสมอคำ
ผู้อำนวยการศูนย์ป้องกันวิกฤติน้ำ
(เลขานุการคณะกรรมการศูนย์อำนวยการ
ติดตามแก้ไขภาวะน้ำแล้งน้ำท่วม)
กรมทรัพยากรน้ำ

รายงานสถานการณ์พื้นที่
เสี่ยงอุทกภัยน้ำหลากในเขต
พื้นที่ลาดเชิงเขา

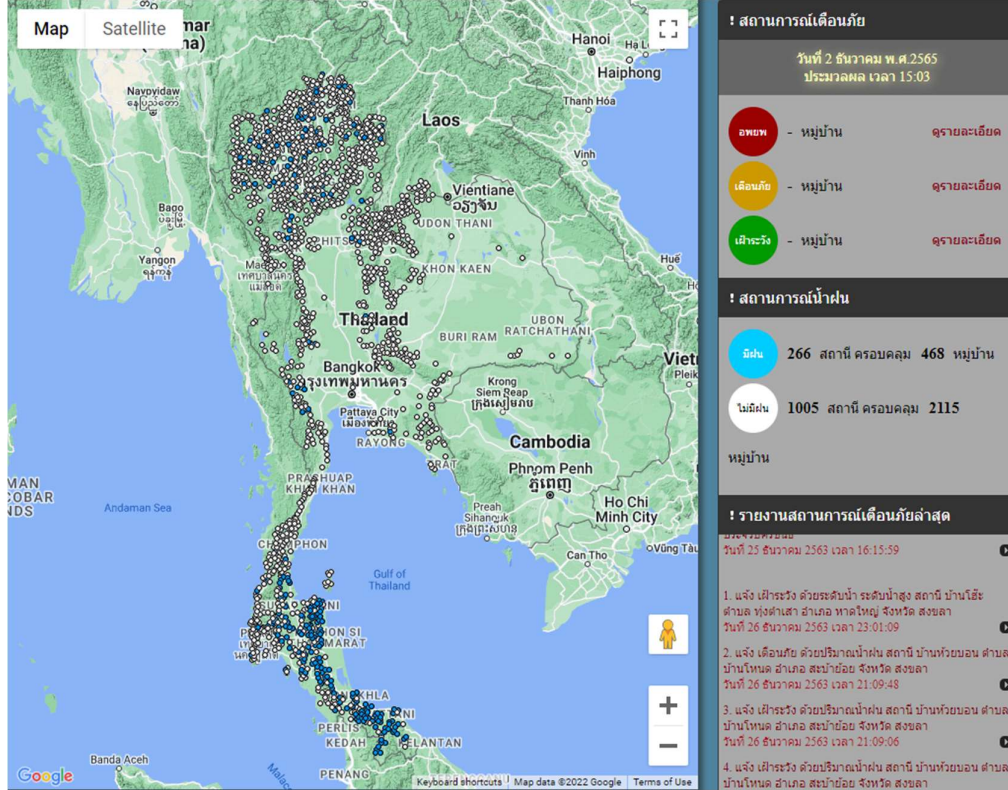


รายงานสถานการณ์พื้นที่เสี่ยงอุทกภัยน้ำหลากในเขตพื้นที่ลาดเชิงเขา

วันที่ 2 ธันวาคม 2565 เวลา 15:00 น.

1) Early Warning System (2 ธ.ค. 2565 เวลา 15.00 น)

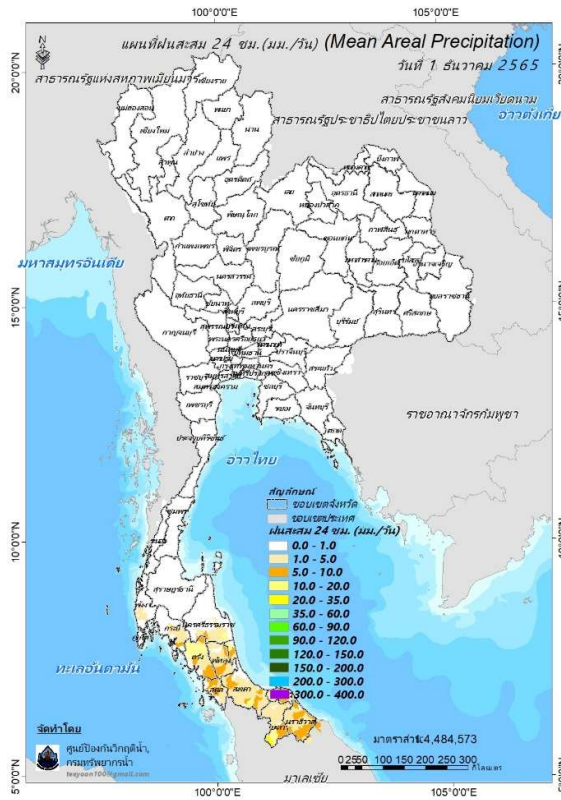
สถานี Early Warning System ที่มีฝนตกทั้งหมด 266 สถานี ครอบคลุม 468 หมู่บ้าน ไม่มีการแจ้งเตือนภัย



ที่มา : สำนักวิจัย พัฒนาและอุทกวิทยา

2) ปริมาณฝน

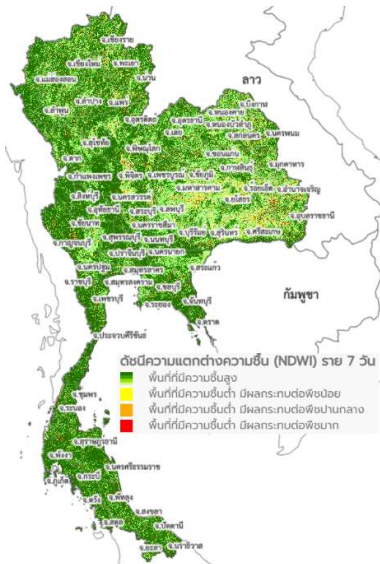
ผลการเปรียบเทียบปริมาณฝนสะสม 24 ชั่วโมง ของวันที่ 1 – 2 ธันวาคม 2565 (เวลา 15:00 น.) จากระบบของ Mekong River Commission Flash Flood Guidance System (MRCFFGS) แสดงให้เห็นว่ามีปริมาณฝนตกบริเวณภาคใต้ มีปริมาณฝนสะสมประมาณ 10 - 20 มม./วัน ส่วนบริเวณจังหวัดยะลามีปริมาณฝนสะสมประมาณ 20 - 35 มม./วัน



ปริมาณฝนสะสม 24 ชั่วโมง (MRCFFGS)

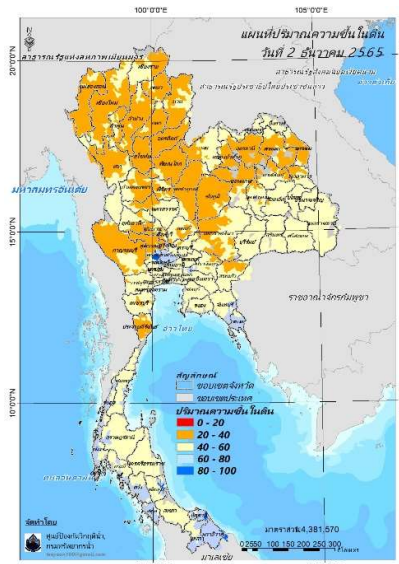
3) ปริมาณความชื้นในดิน

ปริมาณความชื้นในดินจากแผนที่ดาวเทียมของ Gistda (ดัชนีความแตกต่าง (NDWI) ราย 7 วัน) และค่าความชื้นในดินที่ได้จากระบบ MRCFFGS พบว่าบริเวณจังหวัดพัทลุง สงขลา ปัตตานี และนราธิวาส มีค่าความชื้นอยู่ในเกณฑ์ประมาณร้อยละ 80 - 100 สภาวะดังกล่าวหมายถึงดินในพื้นที่บริเวณดังกล่าวยังสามารถรองรับปริมาณน้ำฝนได้อีกประมาณ 20% ก่อนที่จะเข้าสู่สภาพอิ่มตัว



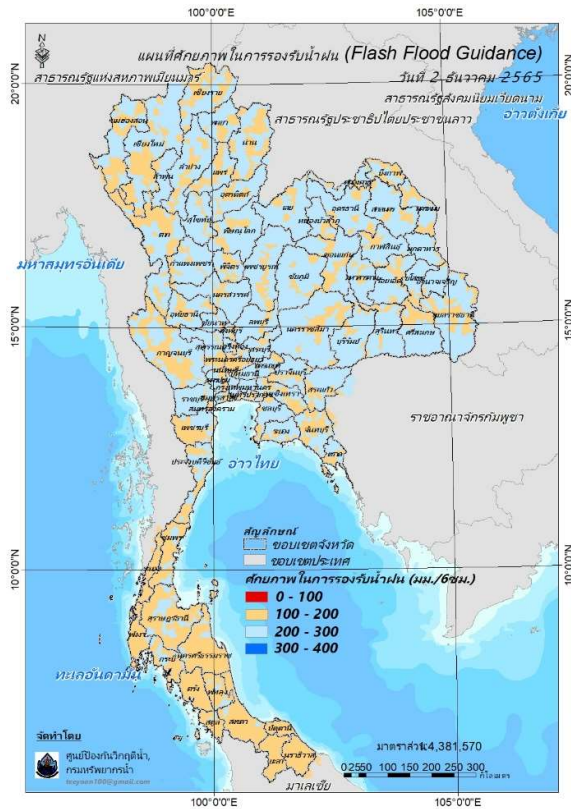
แผนที่ดาวเทียมของ Gistda

(26 พ.ย. - 2 ธ.ค. 65)



ปริมาณความชื้นในดิน (MRCFFG)

4) ศักยภาพในการรองรับน้ำฝน FFG (Flash Flood Guidance)

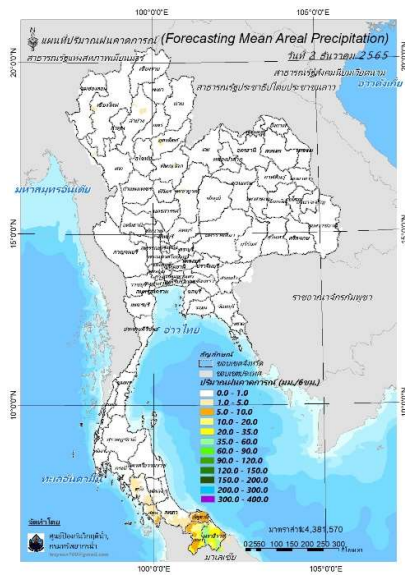


FFG หมายถึง ค่าความสามารถในการรองรับปริมาณฝนของพื้นที่นั้นๆ ก่อนที่จะเกิดสภาวะน้ำล้นตลิ่งที่จุดออกของปลายพื้นที่ โดยค่า FFG 06-hr หมายถึง ปริมาณฝนที่จะส่งผลให้เกิดสภาวะน้ำล้นตลิ่งที่ปลายลุ่มน้ำในอีก 6 ชั่วโมงข้างหน้า (มม./6ชม.)

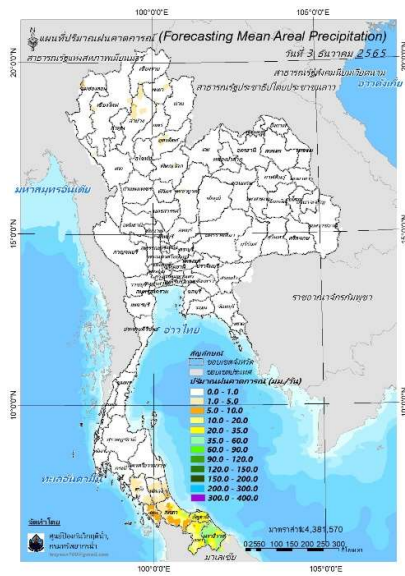
5) ปริมาณฝนคาดการณ์ล่วงหน้า

ปริมาณฝนคาดการณ์ในวันที่ 2 ธันวาคม 2565 เวลา 21.00 น. บริเวณภาคใต้บางส่วน จะมีปริมาณฝนสะสม 6 ชั่วโมงข้างหน้า 10 - 20 มม. ส่วนบริเวณจังหวัดยะลา และนราธิวาส จะมีปริมาณฝนสะสม 6 ชั่วโมงข้างหน้า 35 - 60 มม.

ปริมาณฝนคาดการณ์ในวันที่ 3 ธันวาคม 2565 เวลา 15.00 น. บริเวณภาคใต้บางส่วน จะมีปริมาณฝนสะสม 24 ชั่วโมงข้างหน้า 20 - 35 มม. ส่วนบริเวณจังหวัดสงขลา ปัตตานี และสงขลา จะมีปริมาณฝนสะสม 24 ชั่วโมงข้างหน้า 35 - 60 มม. และบริเวณจังหวัดนราธิวาส จะมีปริมาณฝนสะสม 24 ชั่วโมงข้างหน้า 60 - 90 มม.



ปริมาณฝนคาดการณ์ในวันที่ 2 ธันวาคม 2565

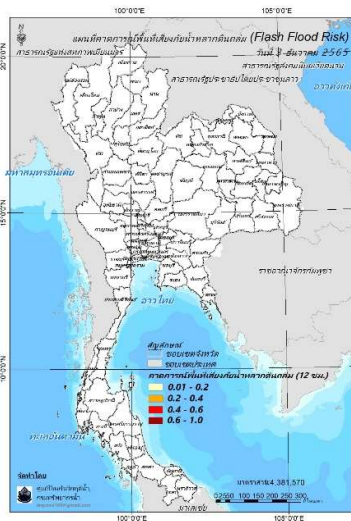


ปริมาณฝนคาดการณ์ในวันที่ 3 ธันวาคม 2565

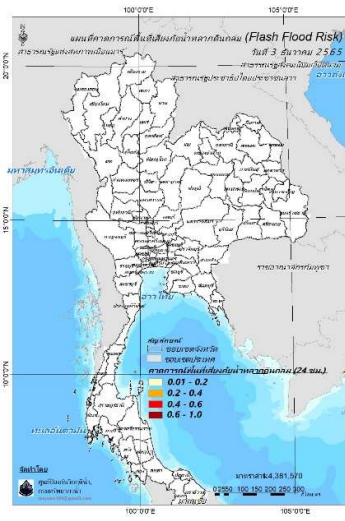
6) ความเสี่ยงจากน้ำท่วม

- การคาดการณ์พื้นที่เสี่ยงภัยน้ำหลากดินถล่มจากข้อมูล MRCFFGS วันที่ 2 ธันวาคม 2565 ในอีก 12 ชม. 24 ชม. และ 36 ชม. ไม่พบพื้นที่เสี่ยง

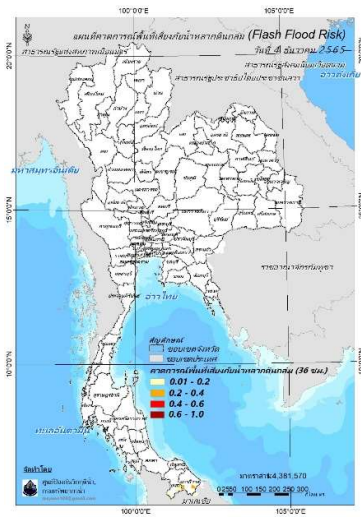
แผนที่แสดงการคาดการณ์พื้นที่เสี่ยงภัยน้ำหลากดินถล่ม วันที่ 2 ธันวาคม 2565



วันที่ 3 ธ.ค. 2565 (03:00 น.)



วันที่ 3 ธ.ค. 2565 (15:00 น.)



วันที่ 4 ธ.ค. 2565 (03:00 น.)

คำแนะนำ: ข้อมูลดังกล่าวเป็นการคาดการณ์พื้นที่เสี่ยงภัยน้ำหลาก โดยอาศัยข้อมูลปริมาณฝนจากดาวเทียม ดังนั้นรายงานฉบับนี้ควรใช้งานควบคู่ไปกับการตรวจวัดปริมาณฝนจริงภาคสนาม และข้อมูลจากเรดาร์เพื่อประกอบการตัดสินใจ

ปริมาณฝนสะสมปี

พ.ศ. ๒๕๖๔ และ ๒๕๖๕

เทียบค่าเฉลี่ย ๓๐ ปี



วันที่ 1 ธันวาคม 2565

ฝน30ปี = 1,540.95 มม. (สะสมทั้งปี = 1,587.50 มม.)

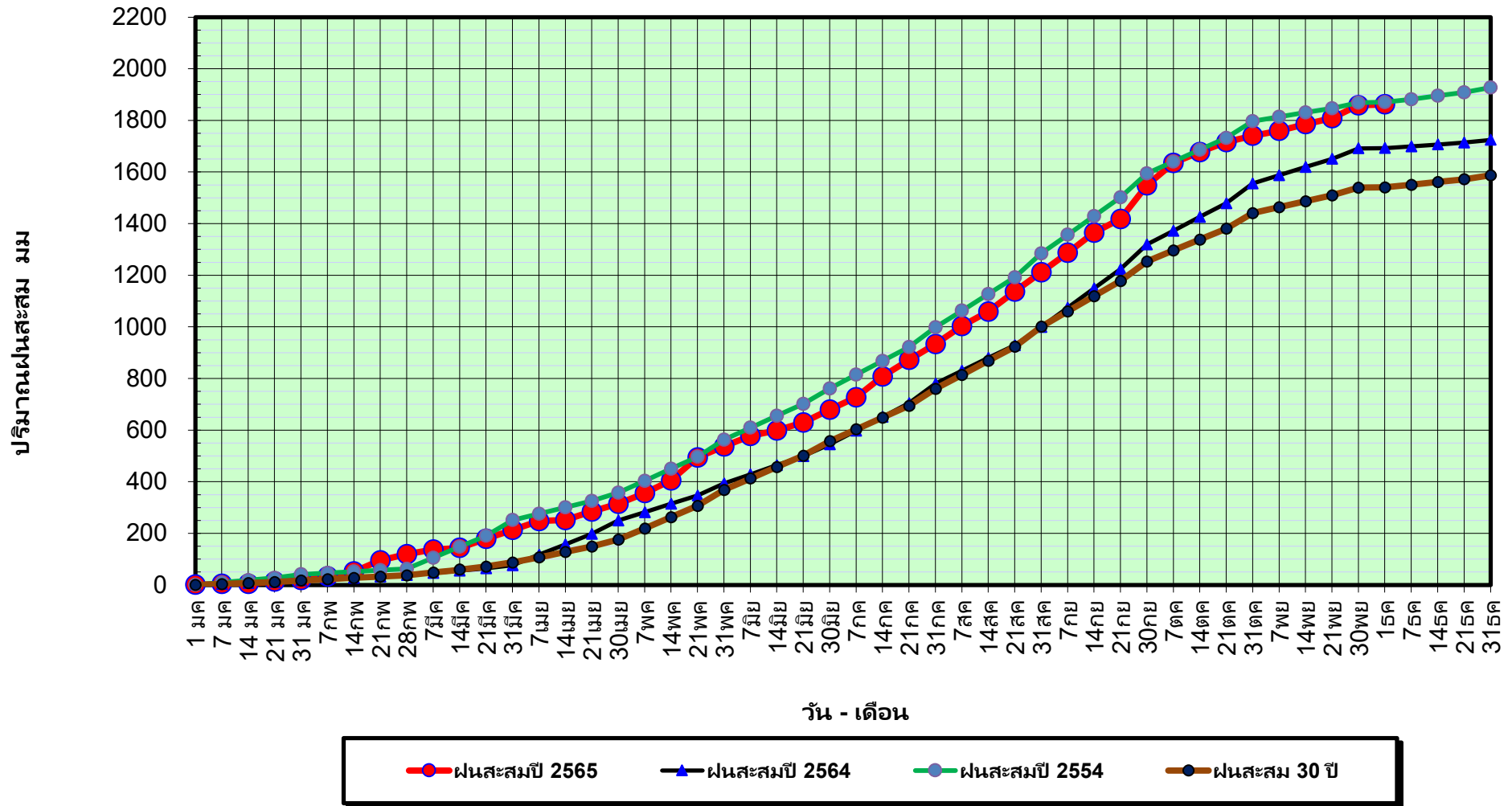
ปี64 = 1,692.60 มม. (สะสมทั้งปี = 1,530.99 มม.)

ปี65 = 1,862.22 มม.

เปรียบเทียบกับ ปี 64 มีค่ามากกว่า 169.62 มม.

เปรียบเทียบกับฝนเฉลี่ย 30 ปี มีค่ามากกว่า 321.26 มม.

ปริมาณฝนสะสมปี 2554-2564-2565 เทียบกับค่าเฉลี่ย 30 ปี



ข้อมูลจากกรมอุตุนิยมวิทยาจำนวน 128
สถานีข้อมูลปริมาณฝนสะสมถึง วันที่
1 ธันวาคม 2565

วันที่ 1 ธันวาคม 2565

ฝน30ปี = 1,540.95 มม. (สะสมทั้งปี = 1,587.50 มม.)

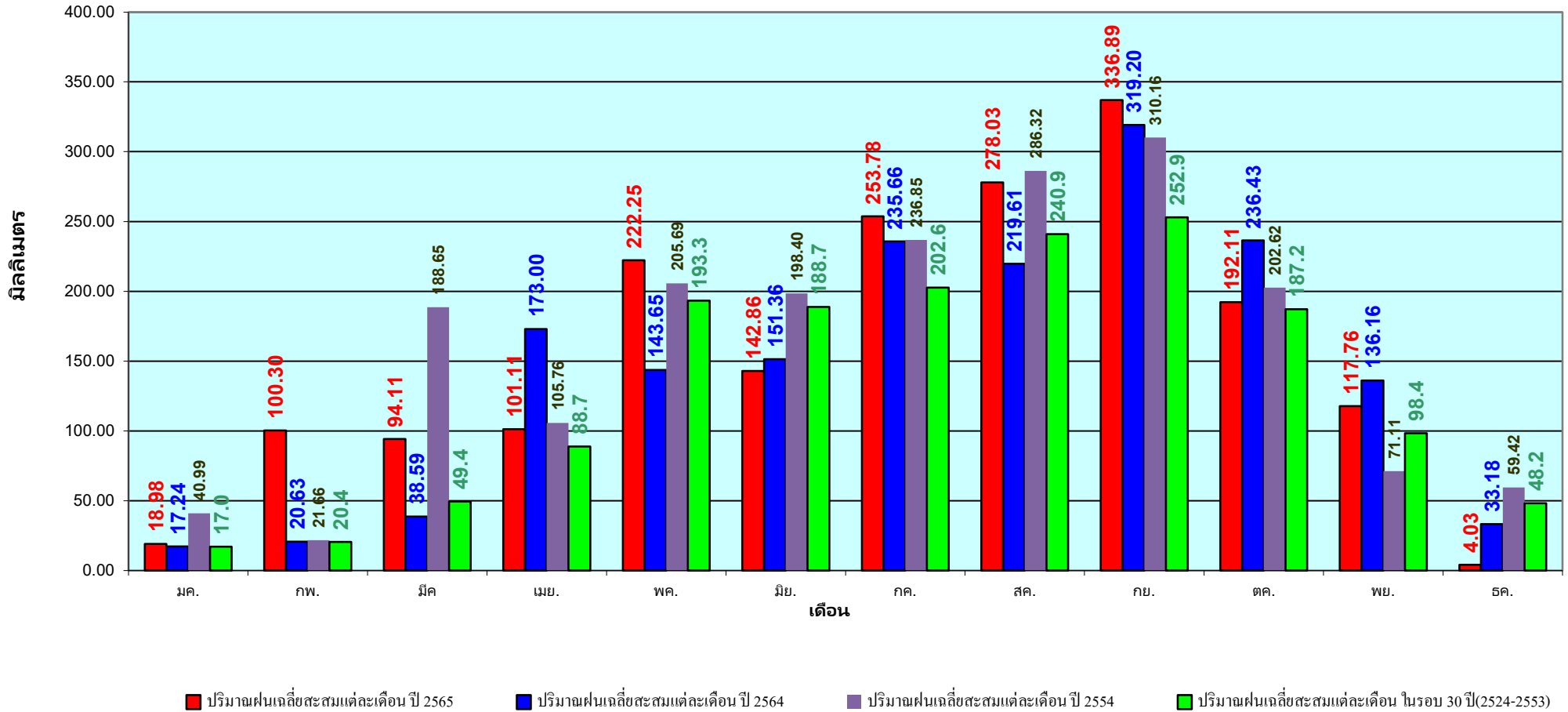
ปี64 = 1,692.60 มม. (สะสมทั้งปี = 1,530.99 มม.)

ปี65 = 1,862.22 มม.

เปรียบเทียบกับ ปี 64 มีค่ามากกว่า 169.62 มม.

เปรียบเทียบกับฝนเฉลี่ย 30 ปี มีค่ามากกว่า 321.26 มม.

ปริมาณฝนเฉลี่ยรายเดือนของประเทศ



ข้อมูลจากกรมอุตุนิยมวิทยาจำนวน 128
สถานีข้อมูลปริมาณฝนสะสมถึง วันที่
1 ธันวาคม 2565

วันที่ 1 ธันวาคม 2565

ฝน30ปี = 1,222.96 มม. (สะสมทั้งปี = 1,230.90 มม.)

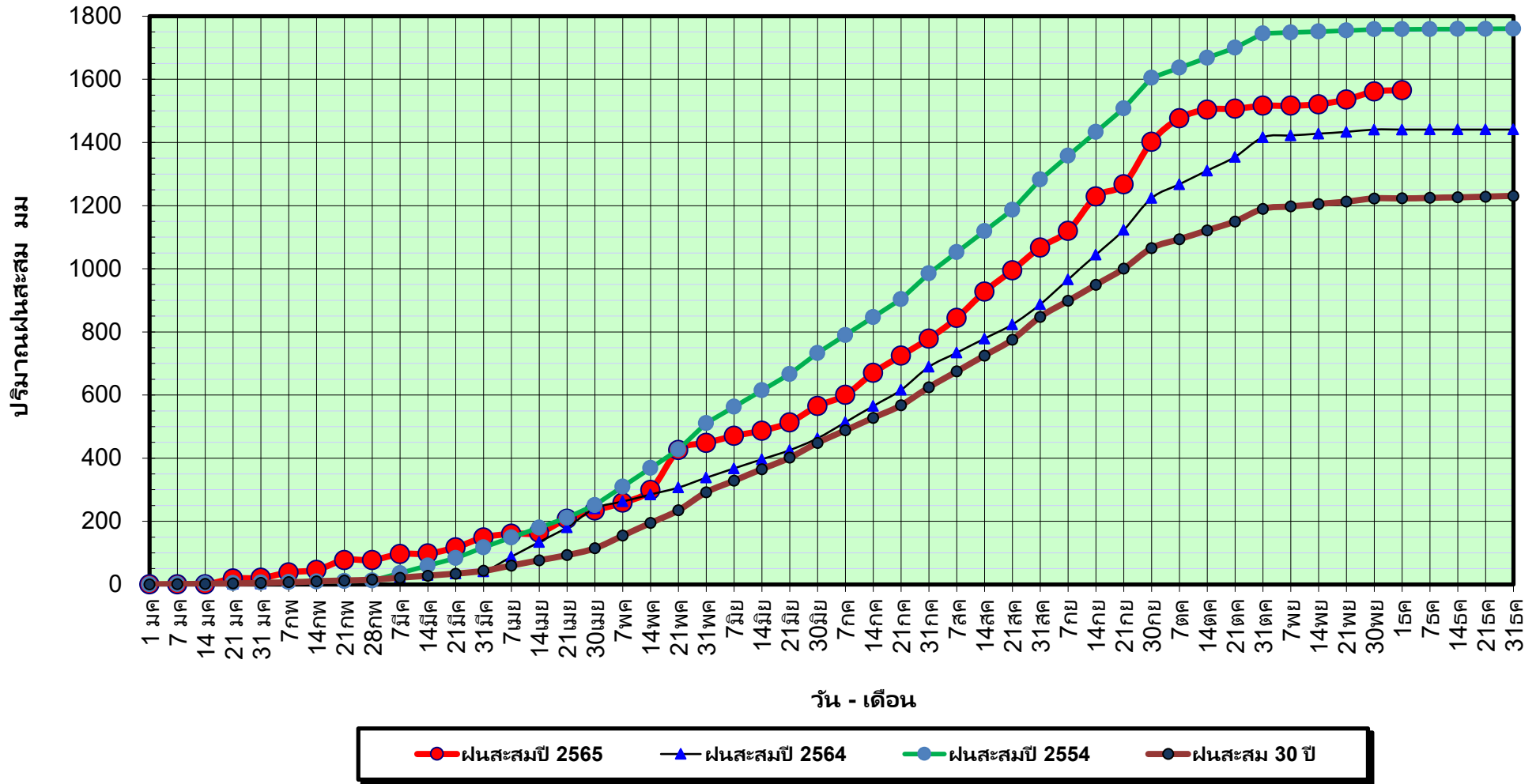
ปี64 = 1,440.93 มม. (สะสมทั้งปี = 1,028.34 มม.)

ปี65 = 1,565.45 มม.

เปรียบเทียบกับ ปี 64 มีค่ามากกว่า 124.52 มม.

เปรียบเทียบกับฝนเฉลี่ย 30 ปี มีค่ามากกว่า 342.48 มม.

ปริมาณฝนสะสมภาคเหนือ



ข้อมูลจากกรมอุตุนิยมวิทยาจำนวน 33
สถานีข้อมูลปริมาณฝนสะสมถึง วันที่
1 ธันวาคม 2565

วันที่ 1 ธันวาคม 2565

ฝน30ปี = 1,222.96 มม. (สะสมทั้งปี = 1,230.90 มม.)

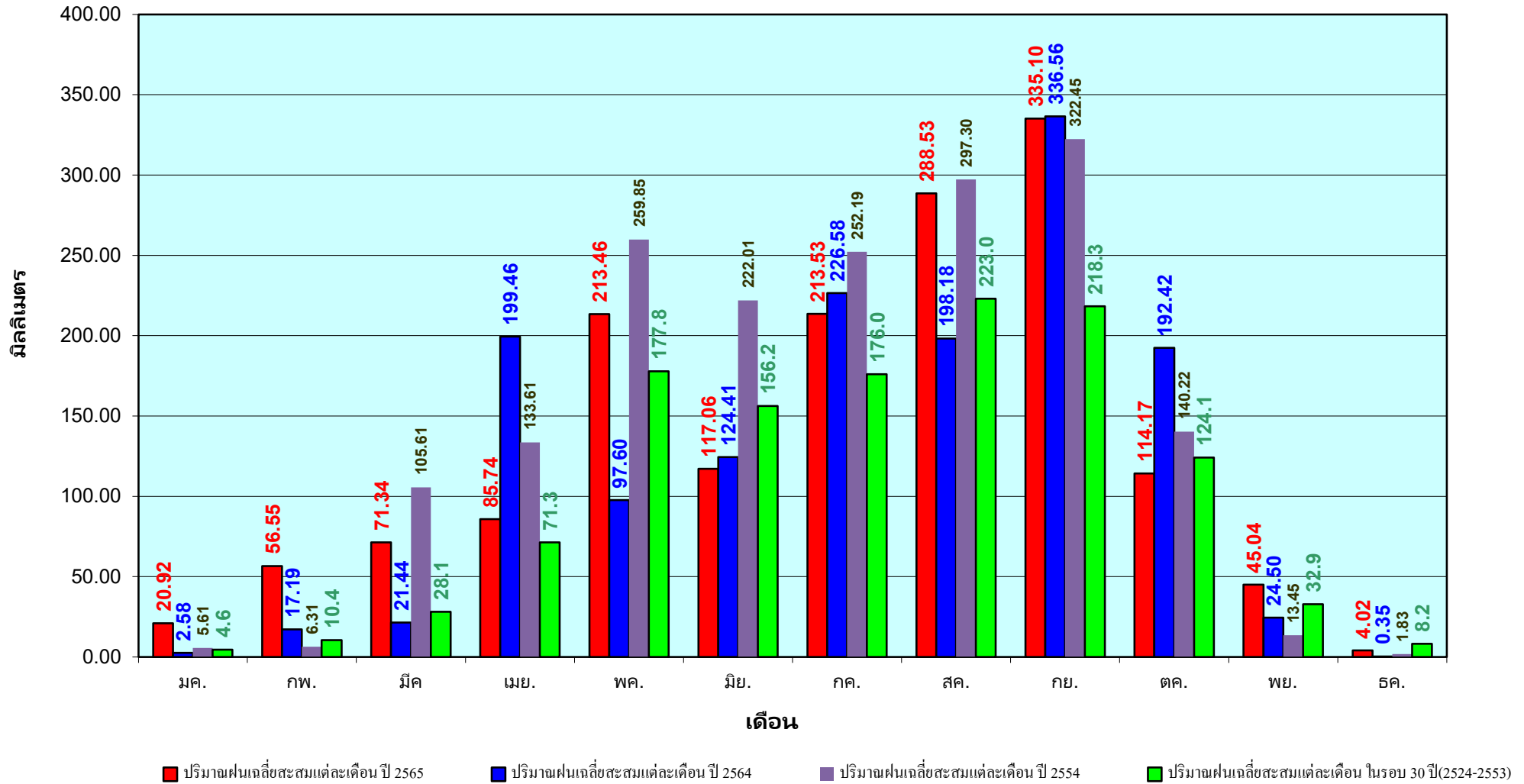
ปี64 = 1,440.93 มม. (สะสมทั้งปี = 1,028.34 มม.)

ปี65 = 1,565.45 มม.

เปรียบเทียบกับ ปี 64 มีค่ามากกว่า 124.52 มม.

เปรียบเทียบกับฝนเฉลี่ย 30 ปี มีค่ามากกว่า 342.48 มม.

ปริมาณฝนเฉลี่ยสะสมรายเดือน ภาคเหนือ



ข้อมูลจากกรมอุตุนิยมวิทยาจำนวน33
สถานีข้อมูลปริมาณฝนสะสมถึง วันที่
1 ธันวาคม 2565

วันที่ 1 ธันวาคม 2565

ฝน30ปี = 1,401.11 มม. (สะสมทั้งปี = 1,404.50 มม.)

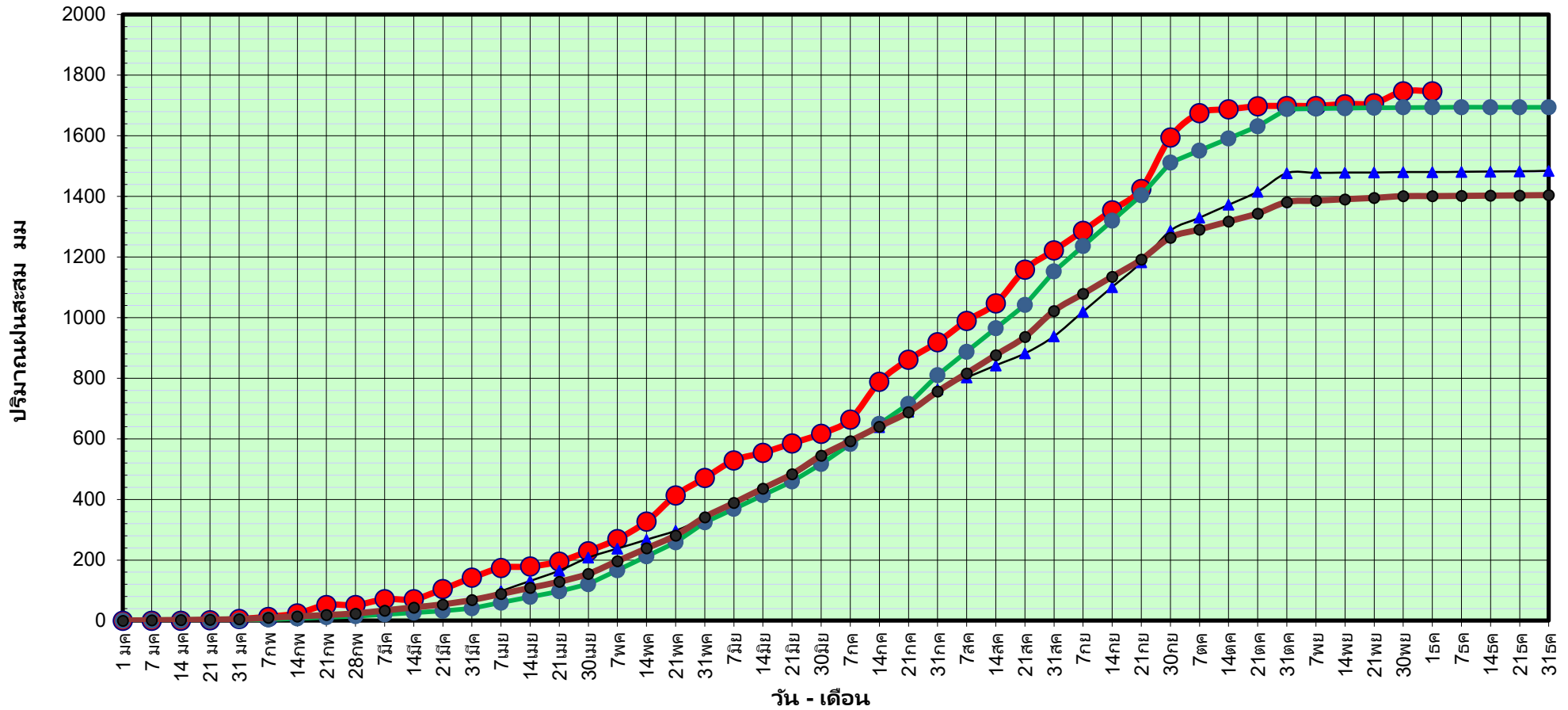
ปี64 = 1,480.26 มม. (สะสมทั้งปี = 1,381.81 มม.)

ปี65 = 1,747.05 มม.

เปรียบเทียบกับ ปี 64 มีค่ามากกว่า 266.79 มม.

เปรียบเทียบกับฝนเฉลี่ย 30 ปี มีค่ามากกว่า 345.94 มม.

ปริมาณฝนสะสมภาคตะวันออกเฉียงเหนือ



ข้อมูลจากกรมอุตุนิยมวิทยาจำนวน 31
สถานีข้อมูลปริมาณฝนสะสมถึง วันที่
1 ธันวาคม 2565



ศูนย์เมขลา กองวิเคราะห์และประเมินสถานการณ์น้ำ กรมทรัพยากรน้ำ

วันที่ 1 ธันวาคม 2565

ฝน30ปี = 1,401.11 มม. (สะสมทั้งปี = 1,404.50 มม.)

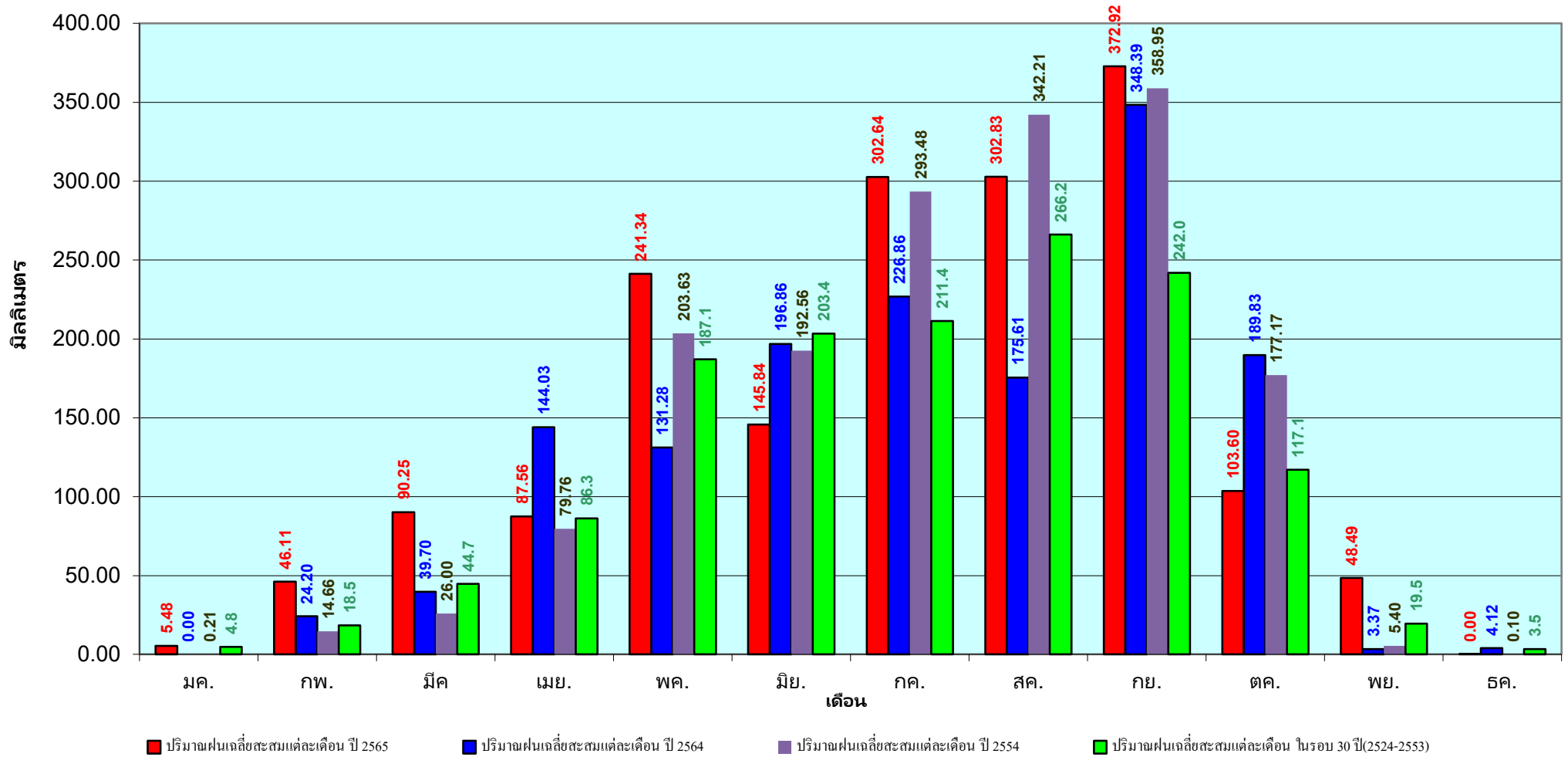
ปี64 = 1,480.26 มม. (สะสมทั้งปี = 1,381.81 มม.)

ปี65 = 1,747.05 มม.

เปรียบเทียบกับ ปี 64 มีค่ามากกว่า 266.79 มม.

เปรียบเทียบกับฝนเฉลี่ย 30 ปี มีค่ามากกว่า 345.94 มม.

ปริมาณฝนเฉลี่ยสะสมรายเดือน ภาคตะวันออกเฉียงเหนือ



ข้อมูลจากกรมอุตุนิยมวิทยาจำนวน 31
สถานีข้อมูลปริมาณฝนสะสมถึง วันที่
1 ธันวาคม 2565

วันที่ 1 ธันวาคม 2565

ฝน30ปี = 1,270.17 มม. (สะสมทั้งปี = 1,275.20 มม.)

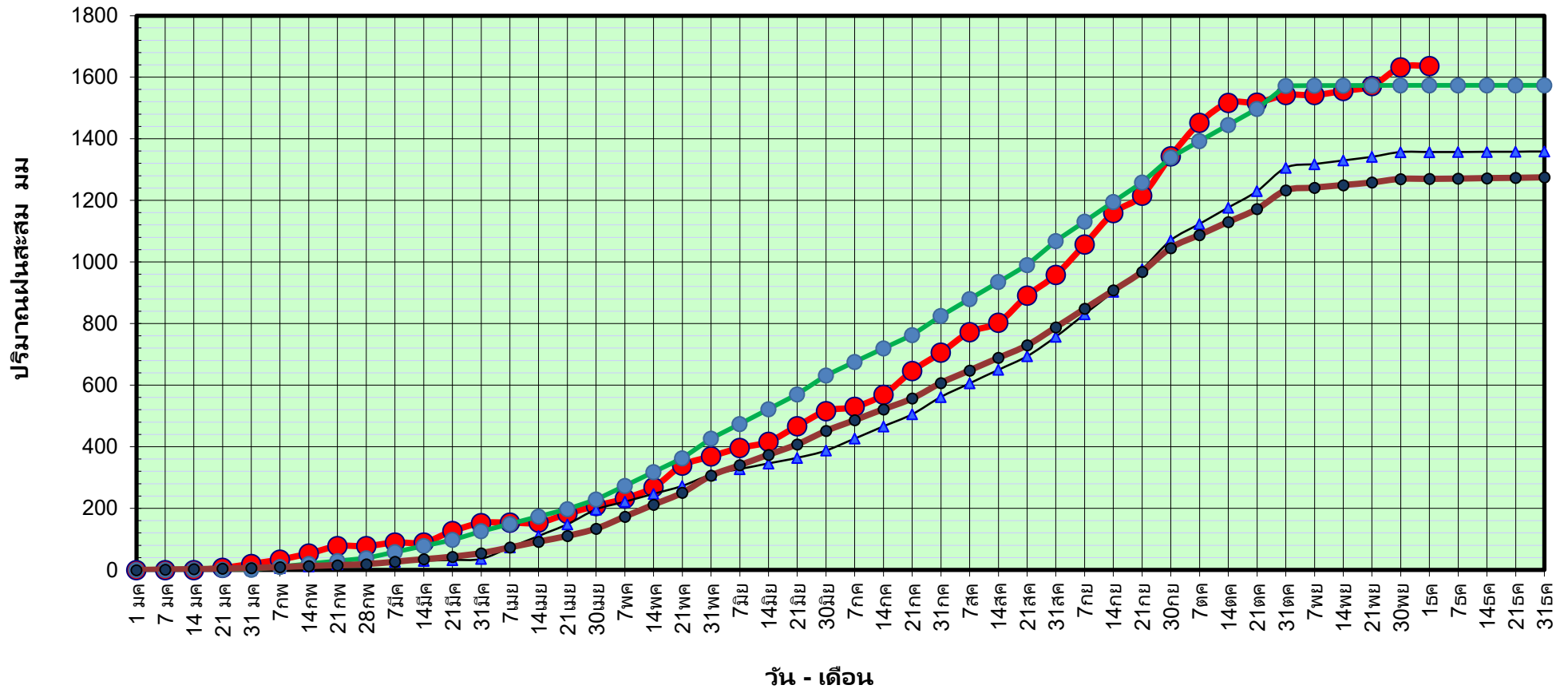
ปี64 = 1,357.05 มม. (สะสมทั้งปี = 1,232.06 มม.)

ปี65 = 1,636.54 มม.

เปรียบเทียบกับ ปี 64 มีค่ามากกว่า 279.48 มม.

เปรียบเทียบกับฝนเฉลี่ย 30 ปี มีค่ามากกว่า 366.37 มม.

ปริมาณฝนสะสมภาคกลาง



ข้อมูลจากกรมอุตุนิยมวิทยาจำนวน 14
สถานีข้อมูลปริมาณฝนสะสมถึง วันที่
1 ธันวาคม 2565



กองวิเคราะห์และประเมินสถานการณ์น้ำ กรมทรัพยากรน้ำ

วันที่ 1 ธันวาคม 2565

ฝน30ปี = 1,270.17 มม. (สะสมทั้งปี = 1,275.20 มม.)

ปี64 = 1,357.05 มม. (สะสมทั้งปี = 1,232.06 มม.)

ปี65 = 1,636.54 มม.

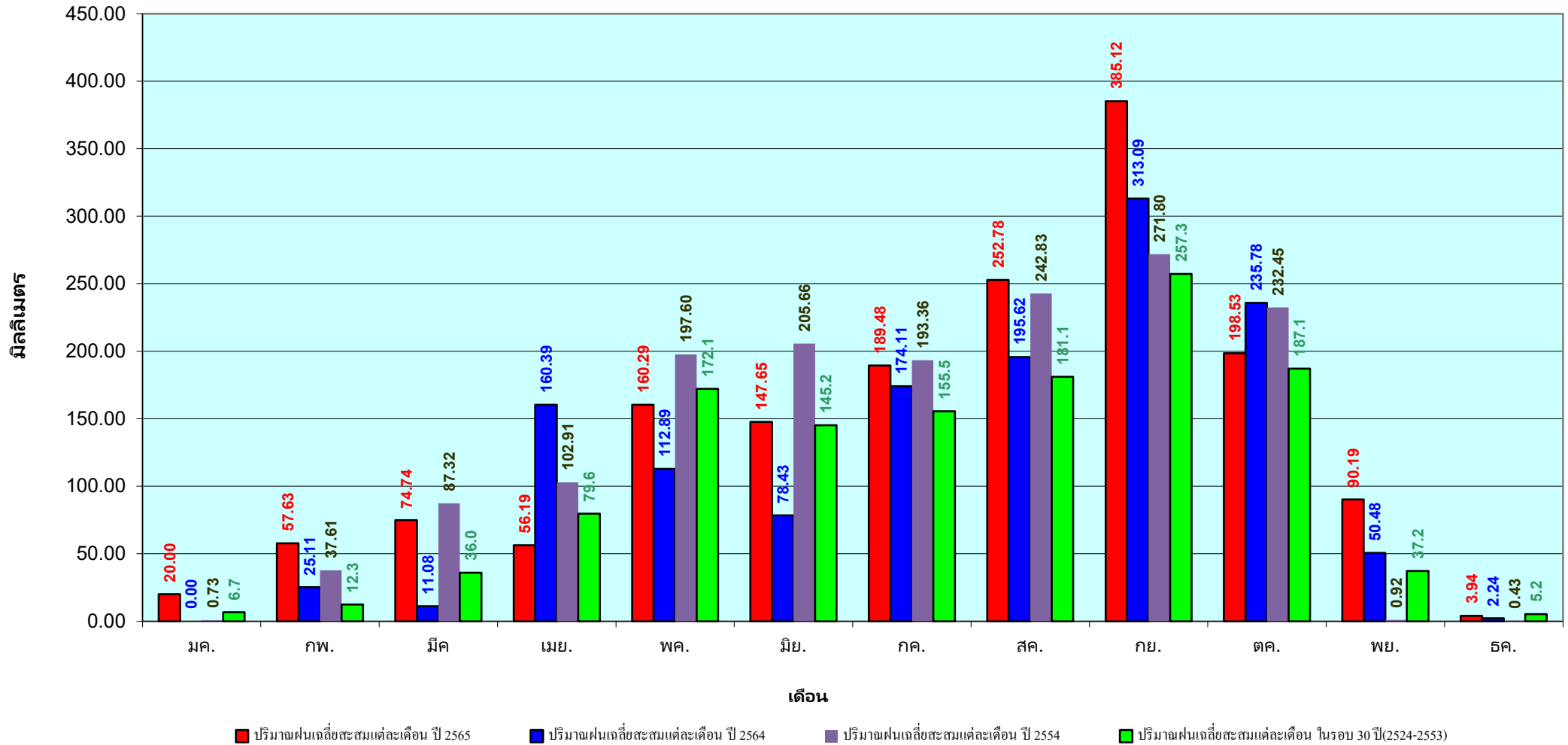
เปรียบเทียบกับ ปี 64

มีค่ามากกว่า 279.48 มม.

เปรียบเทียบกับฝนเฉลี่ย 30 ปี

มีค่ามากกว่า 366.37 มม.

ปริมาณฝนเฉลี่ยสะสมรายเดือน ภาคกลาง



ข้อมูลจากกรมอุตุนิยมวิทยาจำนวน 14
สถานีข้อมูลปริมาณฝนสะสมถึง วันที่
1 ธันวาคม 2565

วันที่ 1 ธันวาคม 2565

ฝน30ปี = 1,880.96 มม. (สะสมทั้งปี = 1,888.80 มม.)

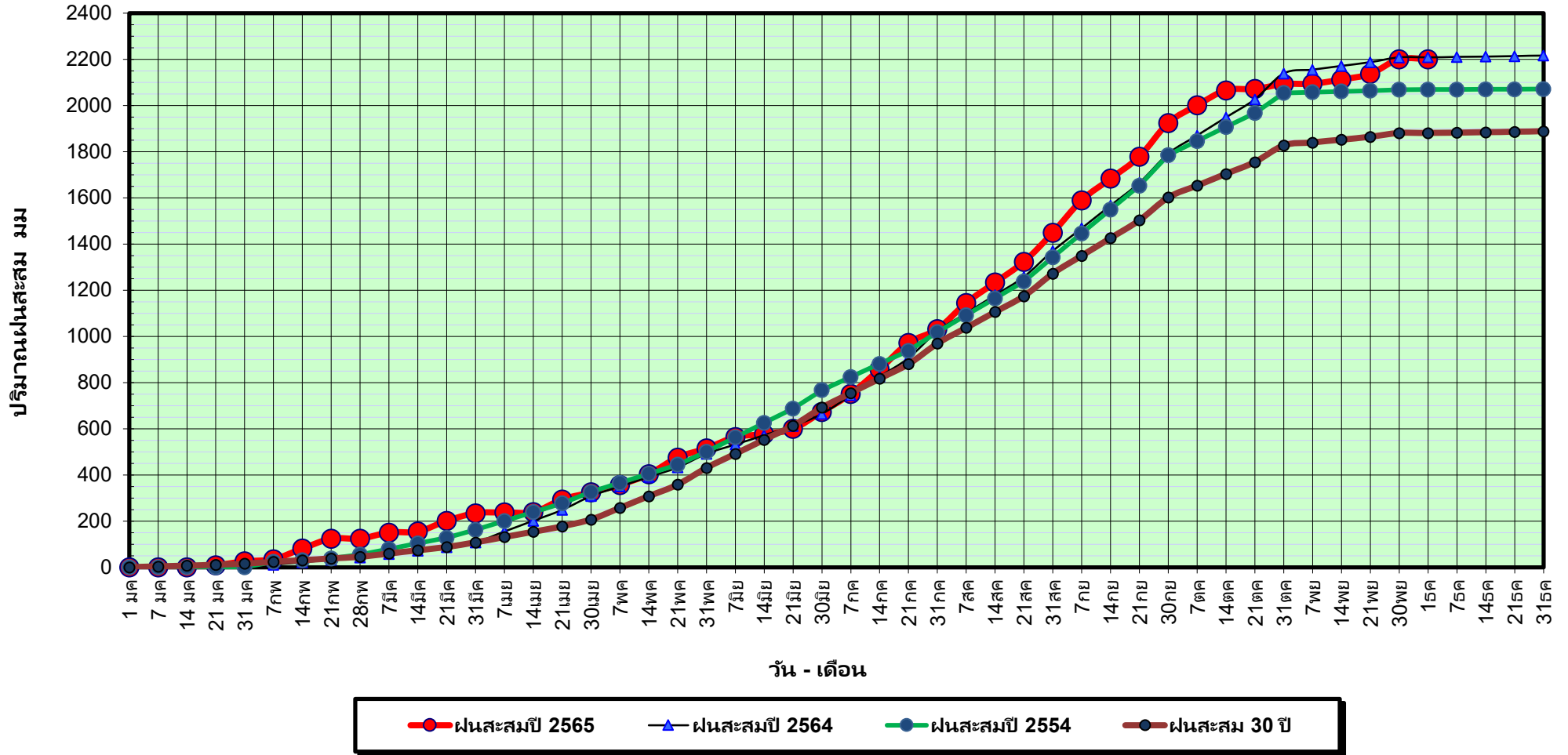
ปี64 = 2,208.62 มม. (สะสมทั้งปี = 1,831.26 มม.)

ปี65 = 2,200.56 มม.

เปรียบเทียบกับ ปี 64 **มีค่าน้อยกว่า** -8.06 มม.

เปรียบเทียบกับฝนเฉลี่ย 30 ปี **มีค่ามากกว่า** 319.60 มม.

ปริมาณฝนสะสมภาคตะวันออก



ข้อมูลจากกรมอุตุนิยมวิทยาจำนวน 16
สถานีข้อมูลปริมาณฝนสะสมถึง วันที่
1 ธันวาคม 2565



ศูนย์เมขลา



กองวิเคราะห์และประเมินสถานการณ์น้ำ กรมทรัพยากรน้ำ

วันที่ 1 ธันวาคม 2565

ฝน30ปี = 1,880.96 มม. (สะสมทั้งปี = 1,888.80 มม.)

ปี64 = 2,208.62 มม. (สะสมทั้งปี = 1,831.26 มม.)

ปี65 = 2,200.56 มม.

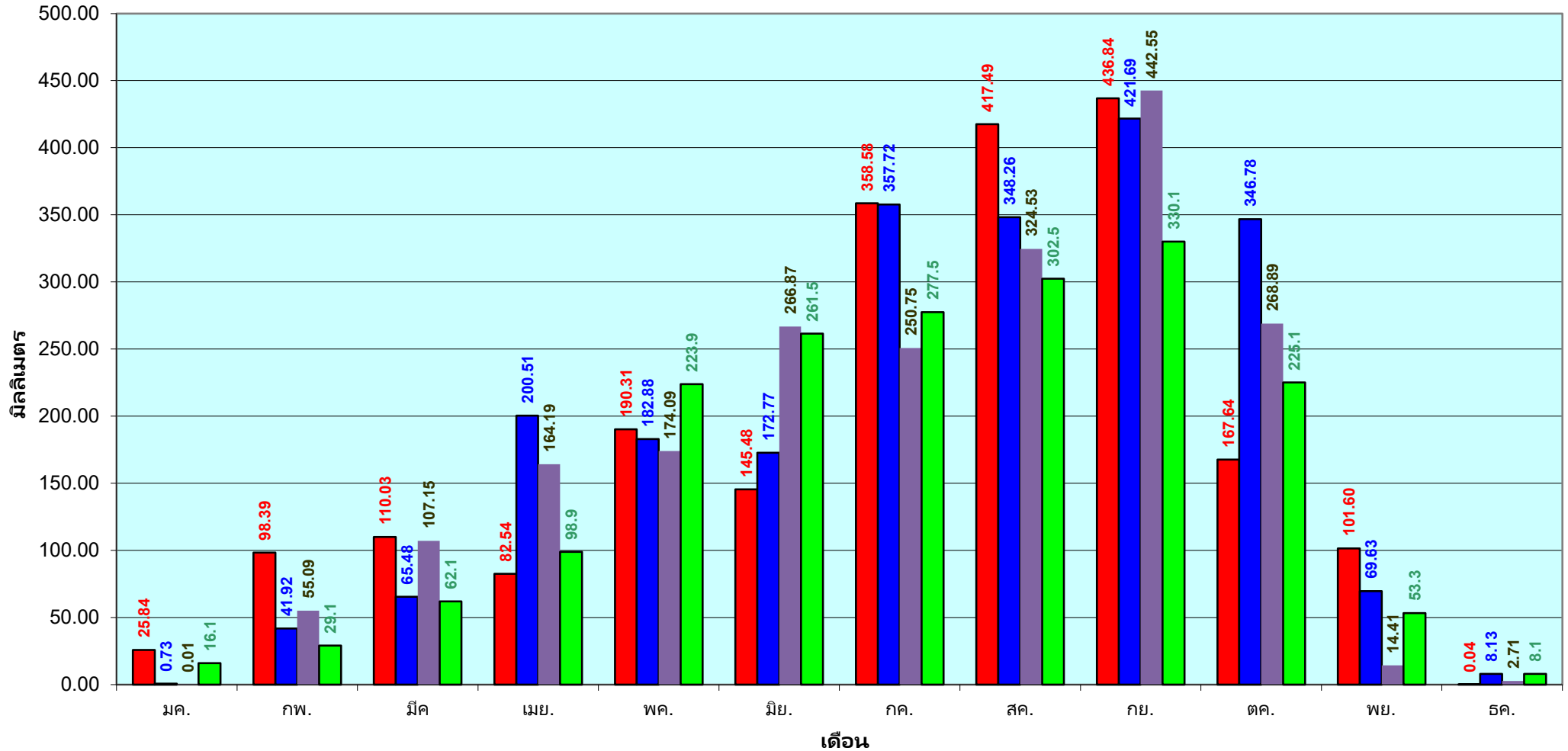
เปรียบเทียบกับ ปี 64

เปรียบเทียบกับฝนเฉลี่ย 30 ปี

มีค่าน้อยกว่า -8.06 มม.

มีค่ามากกว่า 319.60 มม.

ปริมาณฝนเฉลี่ยสะสมรายเดือน ภาคตะวันออก



■ ปริมาณฝนเฉลี่ยสะสมแต่ละเดือน ปี 2565

■ ปริมาณฝนเฉลี่ยสะสมแต่ละเดือน ปี 2564

■ ปริมาณฝนเฉลี่ยสะสมแต่ละเดือน ปี 2554

■ ปริมาณฝนเฉลี่ยสะสมแต่ละเดือน ในรอบ 30 ปี(2524-2553)

ข้อมูลจากกรมอุตุนิยมวิทยาจำนวน 16
สถานีข้อมูลปริมาณฝนสะสมถึง วันที่
1 ธันวาคม 2565



ศูนย์เมขลา กองวิเคราะห์และประเมินสถานการณ์น้ำ กรมทรัพยากรน้ำ

วันที่ 1 ธันวาคม 2565

ฝน30ปี = 1,189.41 มม. (สะสมทั้งปี = 1,195.72 มม.)

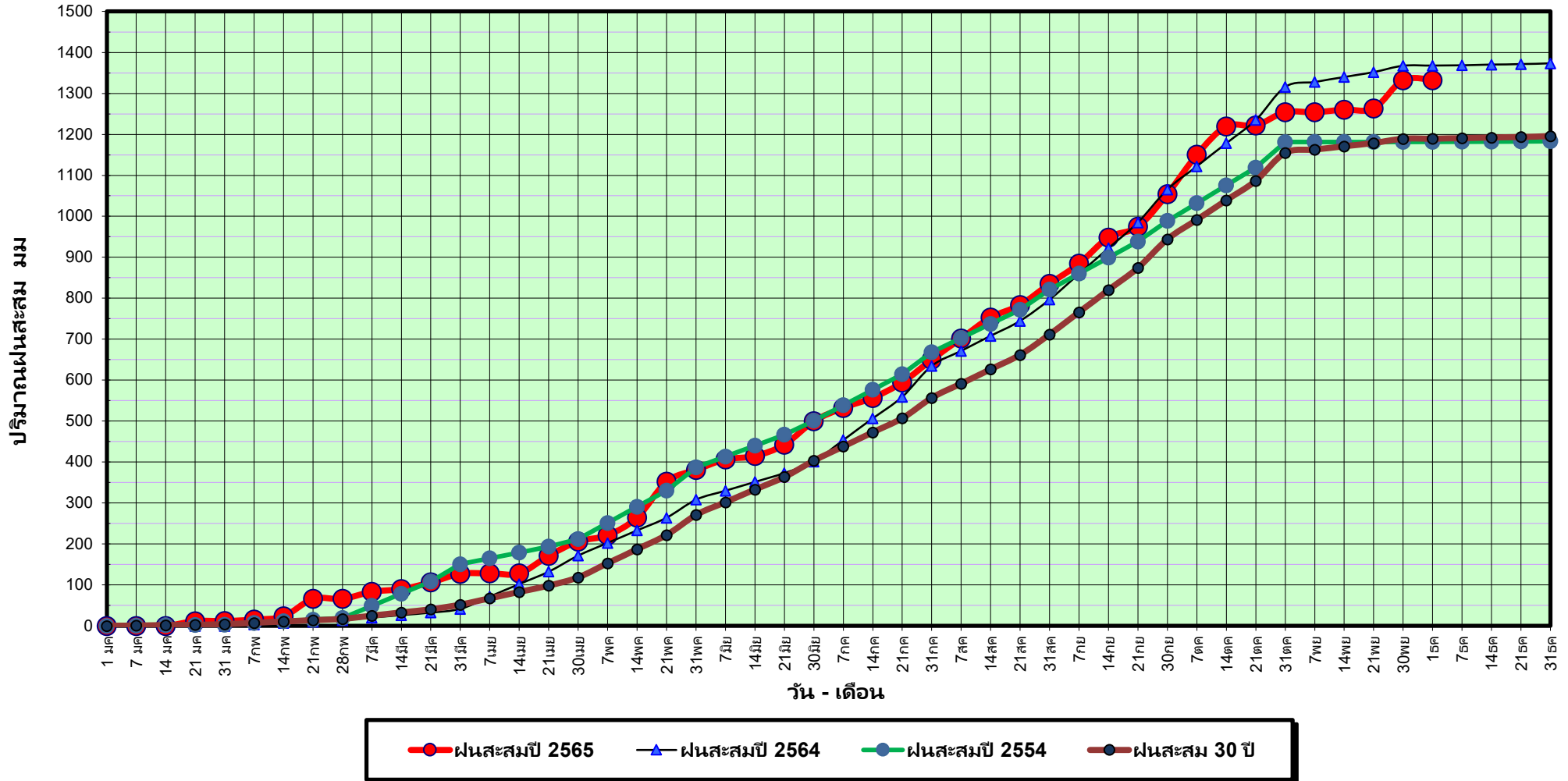
ปี64 = 1,367.64 มม. (สะสมทั้งปี = 1,113.80 มม.)

ปี65 = 1,332.50 มม.

เปรียบเทียบกับ ปี 64 **มีค่าน้อยกว่า** -35.14 มม.

เปรียบเทียบกับฝนเฉลี่ย 30 ปี **มีค่ามากกว่า** 143.09 มม.

ปริมาณฝนสะสมภาคตะวันตก



ข้อมูลจากกรมอุตุนิยมวิทยาจำนวน 5
สถานีข้อมูลปริมาณฝนสะสมถึง วันที่
1 ธันวาคม 2565

วันที่ 1 ธันวาคม 2565

ฝน30ปี = 1,189.41 มม. (สะสมทั้งปี = 1,195.72 มม.)

ปี64 = 1,367.64 มม. (สะสมทั้งปี = 1,113.80 มม.)

ปี65 = 1,332.50 มม.

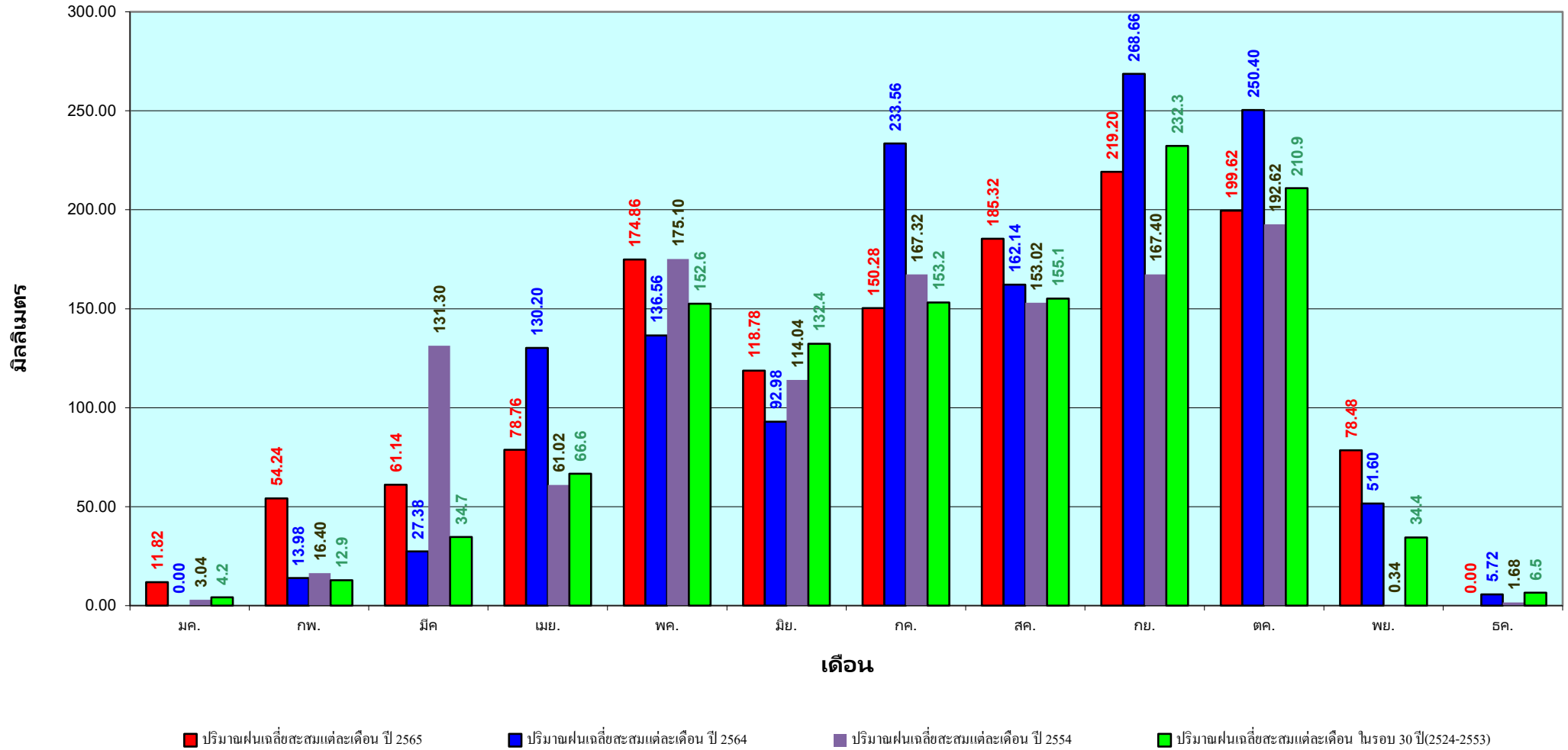
เปรียบเทียบกับ ปี 64

เปรียบเทียบกับฝนเฉลี่ย 30 ปี

มีค่าน้อยกว่า -35.14 มม.

มีค่ามากกว่า 143.09 มม.

ปริมาณฝนเฉลี่ยสะสมรายเดือน ภาคตะวันตก



ข้อมูลจากกรมอุตุนิยมวิทยาจำนวน 5
สถานีข้อมูลปริมาณฝนสะสมถึง วันที่
1 ธันวาคม 2565

วันที่ 1 ธันวาคม 2565

ฝน30ปี = 2,114.42 มม. (สะสมทั้งปี = 2,271.55 มม.)

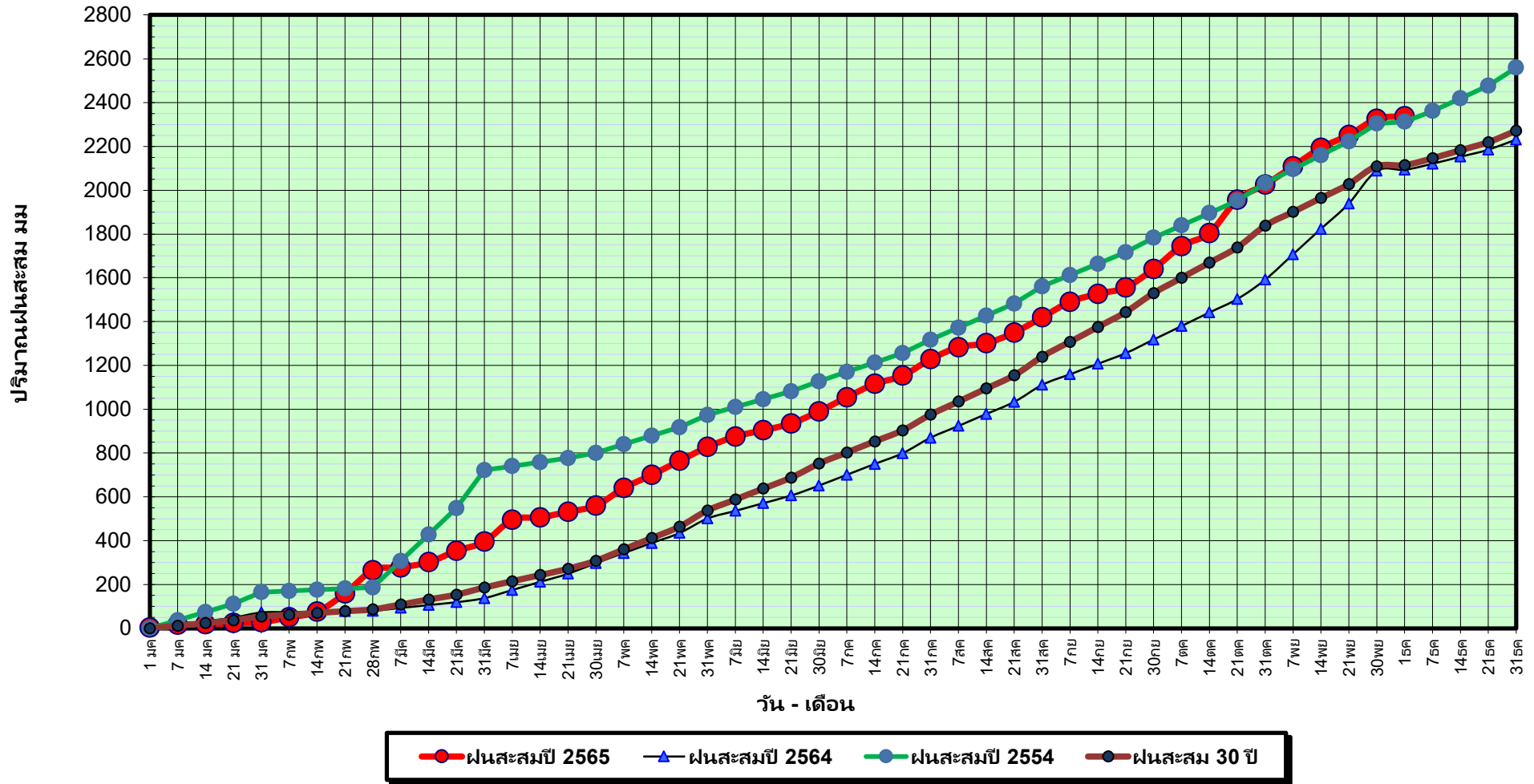
ปี64 = 2,093.05 มม. (สะสมทั้งปี = 2,267.57 มม.)

ปี65 = 2,336.62 มม.

เปรียบเทียบกับ ปี 64 มีค่ามากกว่า 243.57 มม.

เปรียบเทียบกับฝนเฉลี่ย 30 ปี มีค่ามากกว่า 222.21 มม.

ปริมาณฝนสะสมภาคใต้



ข้อมูลจากกรมอุตุนิยมวิทยาจำนวน 29
สถานีข้อมูลปริมาณฝนสะสมถึง วันที่
1 ธันวาคม 2565

วันที่ 1 ธันวาคม 2565

ฝน30ปี = 2,114.42 มม. (สะสมทั้งปี = 2,271.55 มม.)

ปี64 = 2,093.05 มม. (สะสมทั้งปี = 2,267.57 มม.)

ปี65 = 2,336.62 มม.

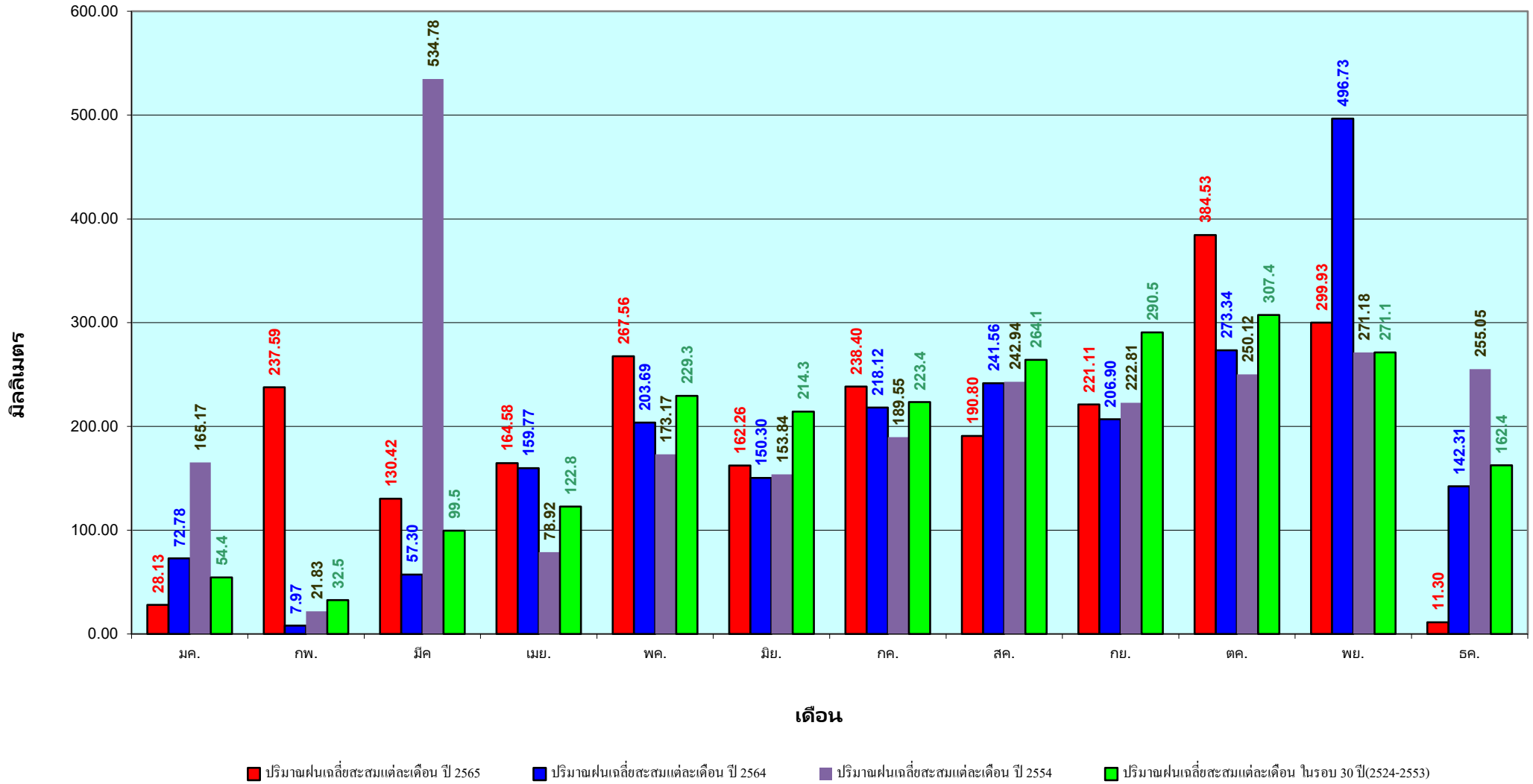
เปรียบเทียบกับ ปี 64

มีค่ามากกว่า 243.57 มม.

เปรียบเทียบกับฝนเฉลี่ย 30 ปี

มีค่ามากกว่า 222.21 มม.

ปริมาณฝนเฉลี่ยสะสมรายเดือน ภาคใต้



ข้อมูลจากกรมอุตุนิยมวิทยาจำนวน 29
สถานีข้อมูลปริมาณฝนสะสมถึง วันที่
1 ธันวาคม 2565

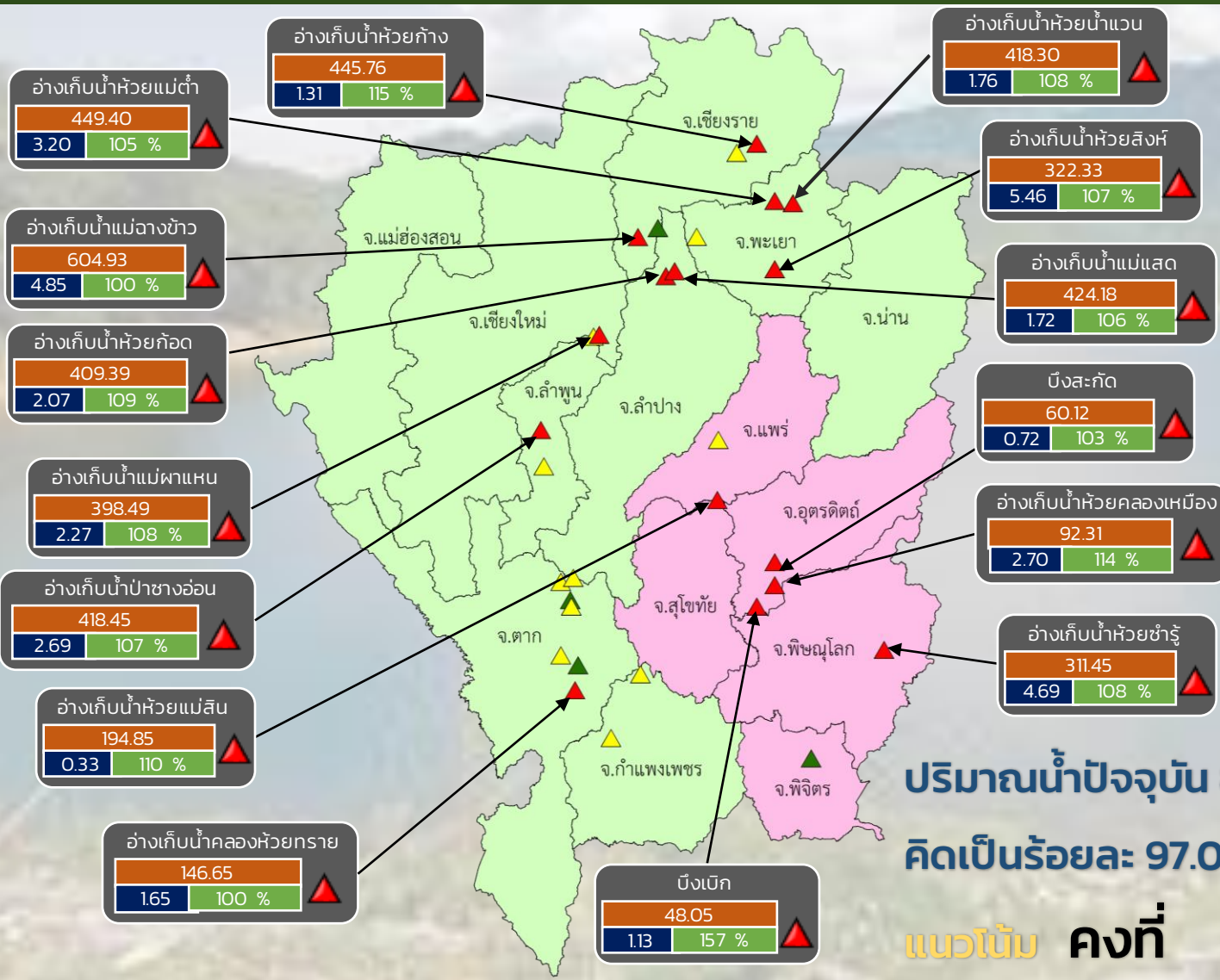
แหล่งน้ำขนาดเล็ก





รายงานสถานการณ์ปริมาณน้ำแหล่งน้ำขนาดเล็ก ประจำวันที่ 2 ธ.ค. 2565

กองวิเคราะห์และประเมินสถานการณ์น้ำ กรมทรัพยากรน้ำ



- ▲ วิกฤติน้ำมาก 15 แหล่งน้ำ
- ▲ ฝาระวังน้ำมาก 11 แหล่งน้ำ
- ▲ เกณฑ์ปกติ 4 แหล่งน้ำ
- ▲ ฝาระวังน้ำน้อย 0 แหล่งน้ำ
- วิกฤติน้ำน้อย 0 แหล่งน้ำ

ปริมาณน้ำปัจจุบัน 86.9 ล้าน ลบ.ม.
คิดเป็นร้อยละ 97.0 ของความจุเก็บกัก
แนวโน้ม คงที่

ระดับ (ม.สทก.)	ปริมาณ (ล้าน ลบ.ม.)	ปริมาณ (%)

■ สกท. 1 ■ สกท. 9

ภาคเหนือ



รายงาน สถานการณ์ปริมาณน้ำแหล่งน้ำขนาดเล็ก

ภาคตะวันออกเฉียงเหนือ ประจำวันที่ 2 ร.ค. 2565

สทก.4 (29 แหล่งน้ำ)

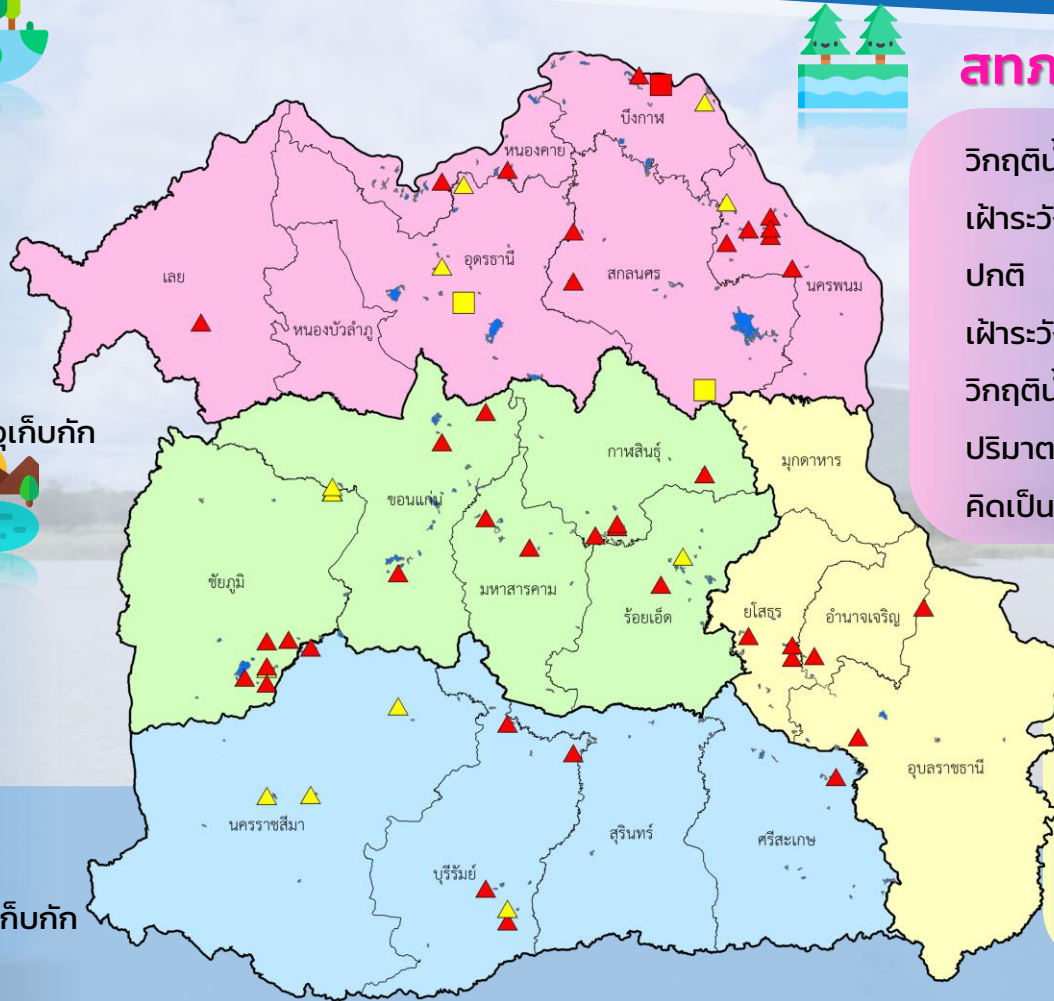


วิกฤติน้ำมาก	16	แหล่งน้ำ
เฝ้าระวังวิกฤติน้ำมาก	4	แหล่งน้ำ
ปกติ	9	แหล่งน้ำ
วิกฤติน้ำน้อย	0	แหล่งน้ำ
ปริมาณน้ำปัจจุบัน	46.3	ล้าน ลบ.ม.
คิดเป็นร้อยละ	79.5	ของความจุเก็บกัก

สทก.5 (13 แหล่งน้ำ)



วิกฤติน้ำมาก	6	แหล่งน้ำ
เฝ้าระวังวิกฤติน้ำมาก	4	แหล่งน้ำ
ปกติ	3	แหล่งน้ำ
เฝ้าระวังวิกฤติน้ำน้อย	0	แหล่งน้ำ
ปริมาณน้ำปัจจุบัน	27.1	ล้าน ลบ.ม.
คิดเป็นร้อยละ	94.5	ของความจุเก็บกัก



สทก.3 (32 แหล่งน้ำ)

วิกฤติน้ำมาก	12	แหล่งน้ำ
เฝ้าระวังวิกฤติน้ำมาก	4	แหล่งน้ำ
ปกติ	13	แหล่งน้ำ
เฝ้าระวังวิกฤติน้ำน้อย	2	แหล่งน้ำ
วิกฤติน้ำน้อย	1	แหล่งน้ำ
ปริมาณน้ำปัจจุบัน	42.7	ล้าน ลบ.ม.
คิดเป็นร้อยละ	77.1	ของความจุเก็บกัก

สทก.11 (6 แหล่งน้ำ)

วิกฤติน้ำมาก	6	แหล่งน้ำ
เฝ้าระวังวิกฤติน้ำมาก	0	แหล่งน้ำ
ปกติ	0	แหล่งน้ำ
ปริมาณน้ำปัจจุบัน	18.0	ล้าน ลบ.ม.
คิดเป็นร้อยละ	115.7	ของความจุเก็บกัก

- ▲ วิกฤติน้ำมาก
- วิกฤติน้ำน้อย
- ▲ เฝ้าระวังวิกฤติน้ำมาก
- เฝ้าระวังวิกฤติน้ำน้อย

ความจุอ่างรวม 157.7 ล้าน ลบ.ม.
 ปริมาณน้ำปัจจุบัน 133.9 ล้าน ลบ.ม.

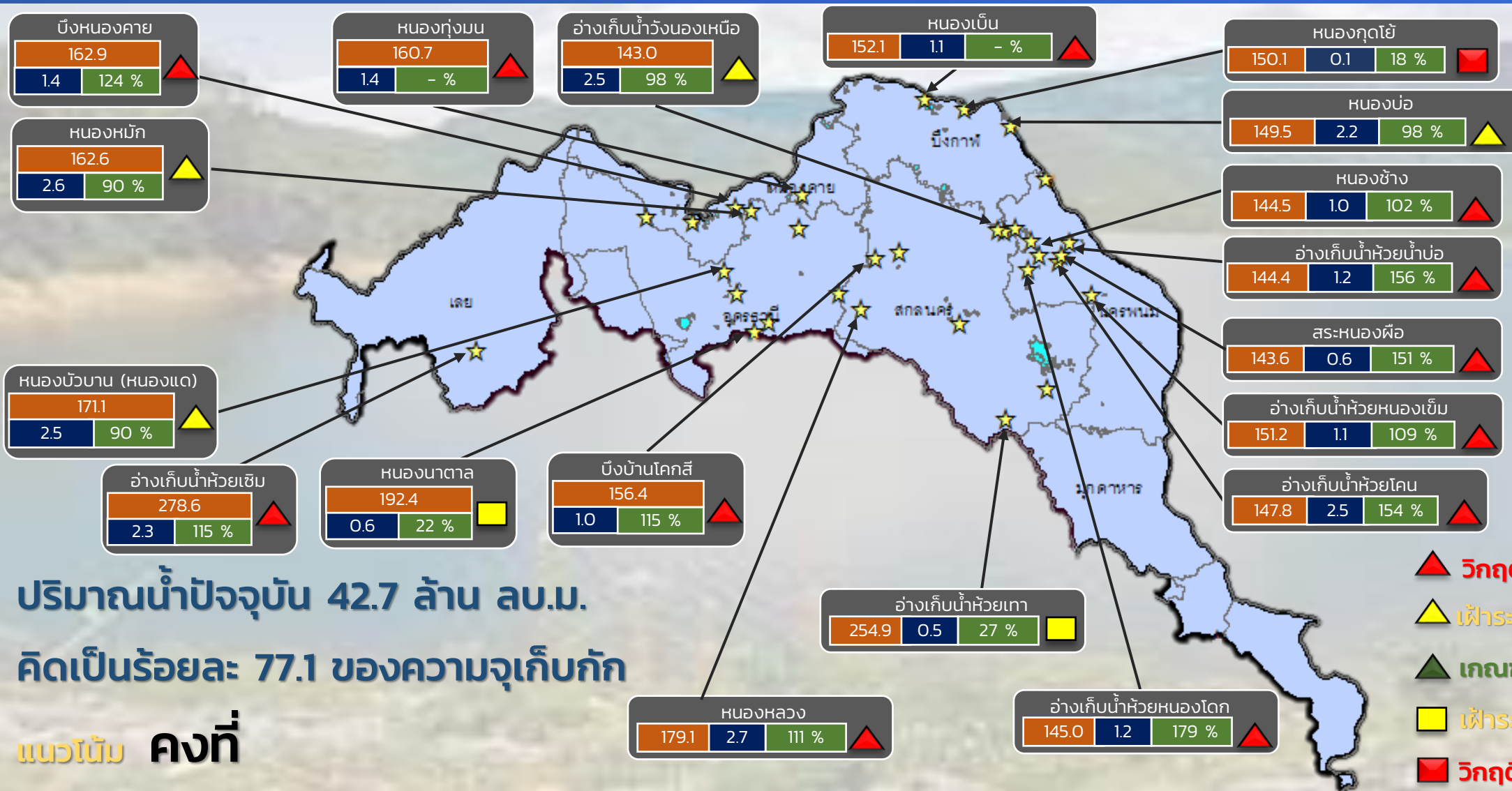
คิดเป็นร้อยละ 84.9 ของความจุเก็บกัก
 แนวโน้ม คงที่



รายงานสถานการณ์ปริมาณน้ำแหล่งน้ำขนาดเล็ก ประจำวันที่ 2 ธ.ค. 2565



กองวิเคราะห์และประเมินสถานการณ์น้ำ กรมทรัพยากรน้ำ



ปริมาณน้ำปัจจุบัน 42.7 ล้าน ลบ.ม.
คิดเป็นร้อยละ 77.1 ของความจุเก็บกัก

แนวโน้ม คงที่

ระดับ (ม.รทก.)	ปริมาตร (ล้าน ลบ.ม.)	ปริมาตร (%)
162.9	1.4	124 %

★ สทก. 3

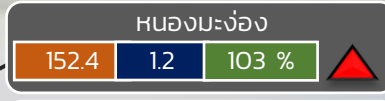
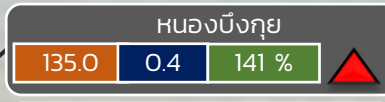
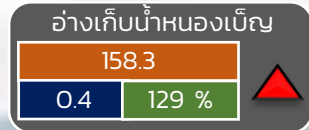
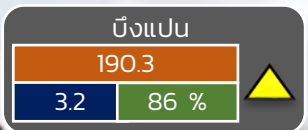
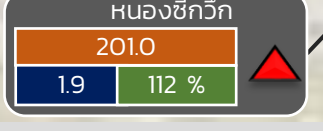
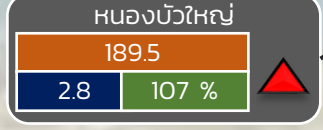
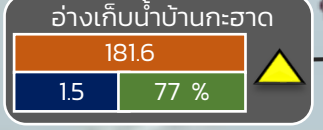
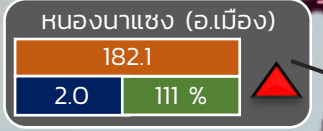
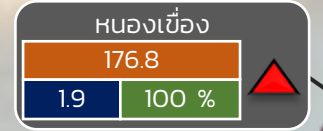
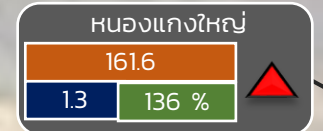
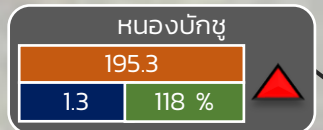
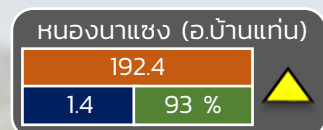
ลุ่มน้ำโขง (ตะวันออกเจียงเหนือ)



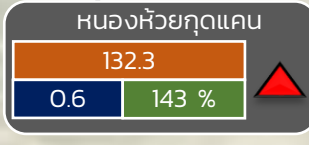
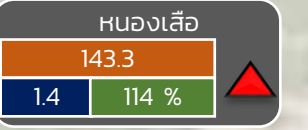
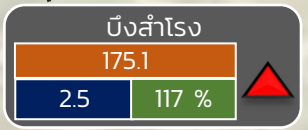
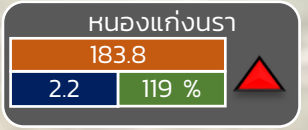
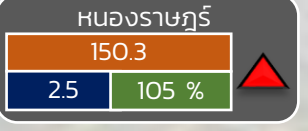
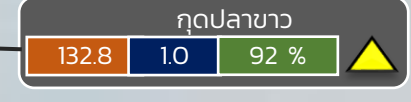
รายงานสถานการณ์ปริมาณน้ำแหล่งน้ำขนาดเล็ก ประจำวันที่ 2 ธ.ค. 2565



กองวิเคราะห์และประเมินสถานการณ์น้ำ กรมทรัพยากรน้ำ



- ▲ วิกฤติน้ำมาก 18 แหล่งน้ำ
- ▲ เฝ้าระวังน้ำมาก 4 แหล่งน้ำ
- ▲ เกณฑ์ปกติ 9 แหล่งน้ำ
- ▲ เฝ้าระวังน้ำน้อย 0 แหล่งน้ำ
- ▲ วิกฤติน้ำน้อย 0 แหล่งน้ำ



ปริมาณน้ำปัจจุบัน 56.3 ล้าน ลบ.ม.
คิดเป็นร้อยละ 83.6 ของความจุเก็บกัก

แนวโน้ม คงที่

ระดับ (ม.รทก)	ปริมาตร (ล้าน ลบ.ม.)	ปริมาตร (%)
---------------	----------------------	-------------

☆ สกท. 4 ★ สกท. 5 ☆ สกท. 11

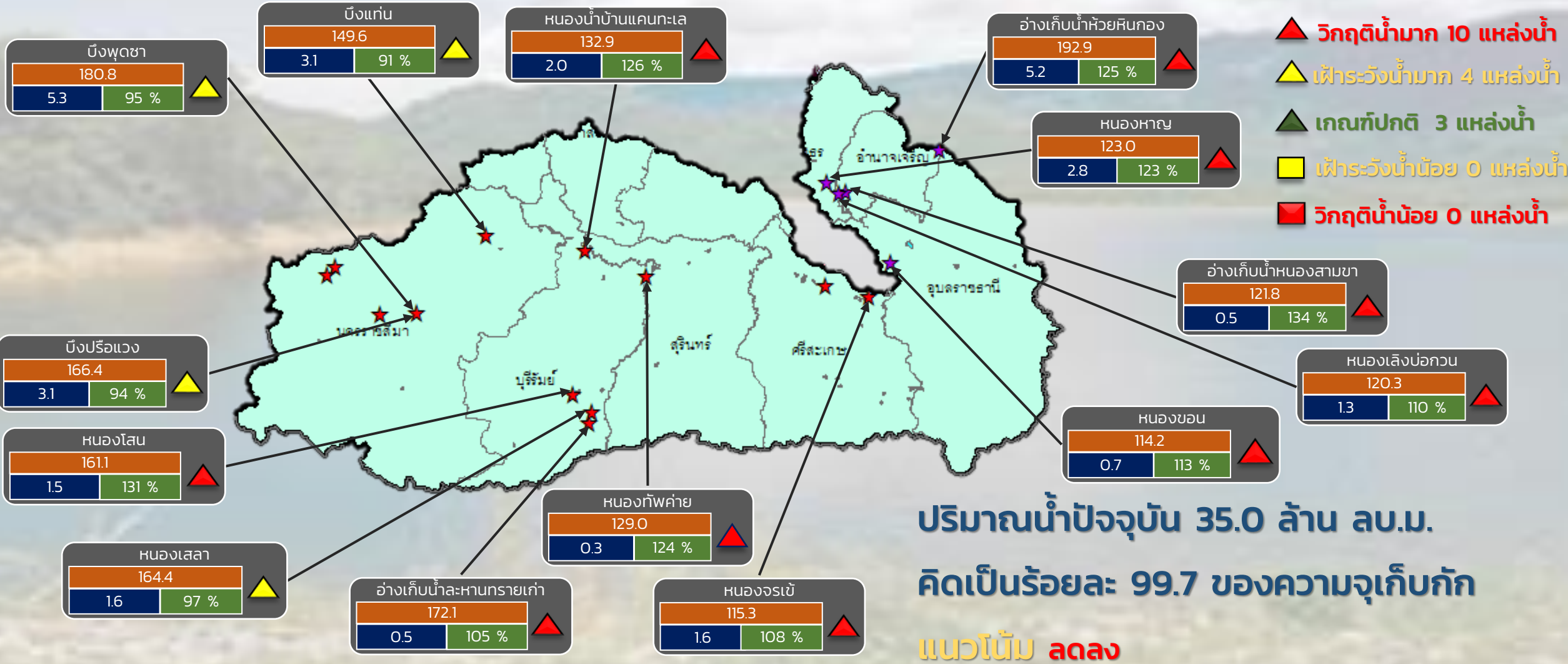
ลุ่มน้ำชี



รายงานสถานการณ์ปริมาณน้ำแหล่งน้ำขนาดเล็ก ประจำวันที่ 2 ธ.ค. 2565



กองวิเคราะห์และประเมินสถานการณ์น้ำ กรมทรัพยากรน้ำ



ระดับ (ม.รทก)	ปริมาตร (ล้าน ลบ.ม.)	ปริมาตร (%)
---------------	----------------------	-------------

★ สกท. 5
 ★ สกท. 11

ลุ่มน้ำมูล

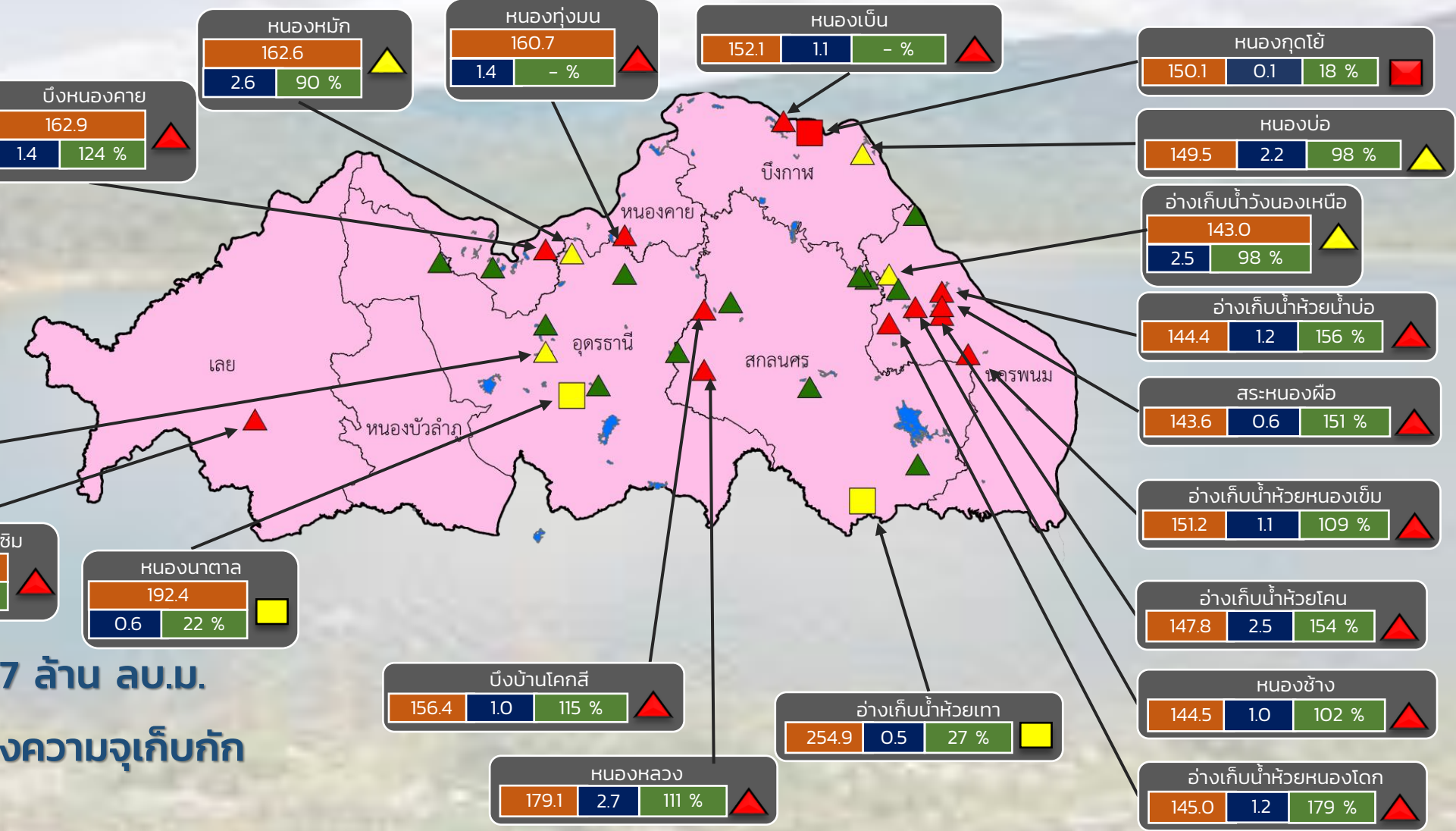


รายงานสถานการณ์ปริมาณน้ำแหล่งน้ำขนาดเล็ก ประจำวันที่ 2 ธ.ค. 2565



กองวิเคราะห์และประเมินสถานการณ์น้ำ กรมทรัพยากรน้ำ

- ▲ วิกฤติน้ำมาก 12 แหล่งน้ำ
- ▲ ฝาระวังน้ำมาก 4 แหล่งน้ำ
- ▲ เกณฑ์ปกติ 13 แหล่งน้ำ
- ฝาระวังน้ำน้อย 2 แหล่งน้ำ
- วิกฤติน้ำน้อย 1 แหล่งน้ำ



ปริมาณน้ำปัจจุบัน 42.7 ล้าน ลบ.ม.
คิดเป็นร้อยละ 77.1 ของความจุเก็บกัก

แนวโน้ม คงที่

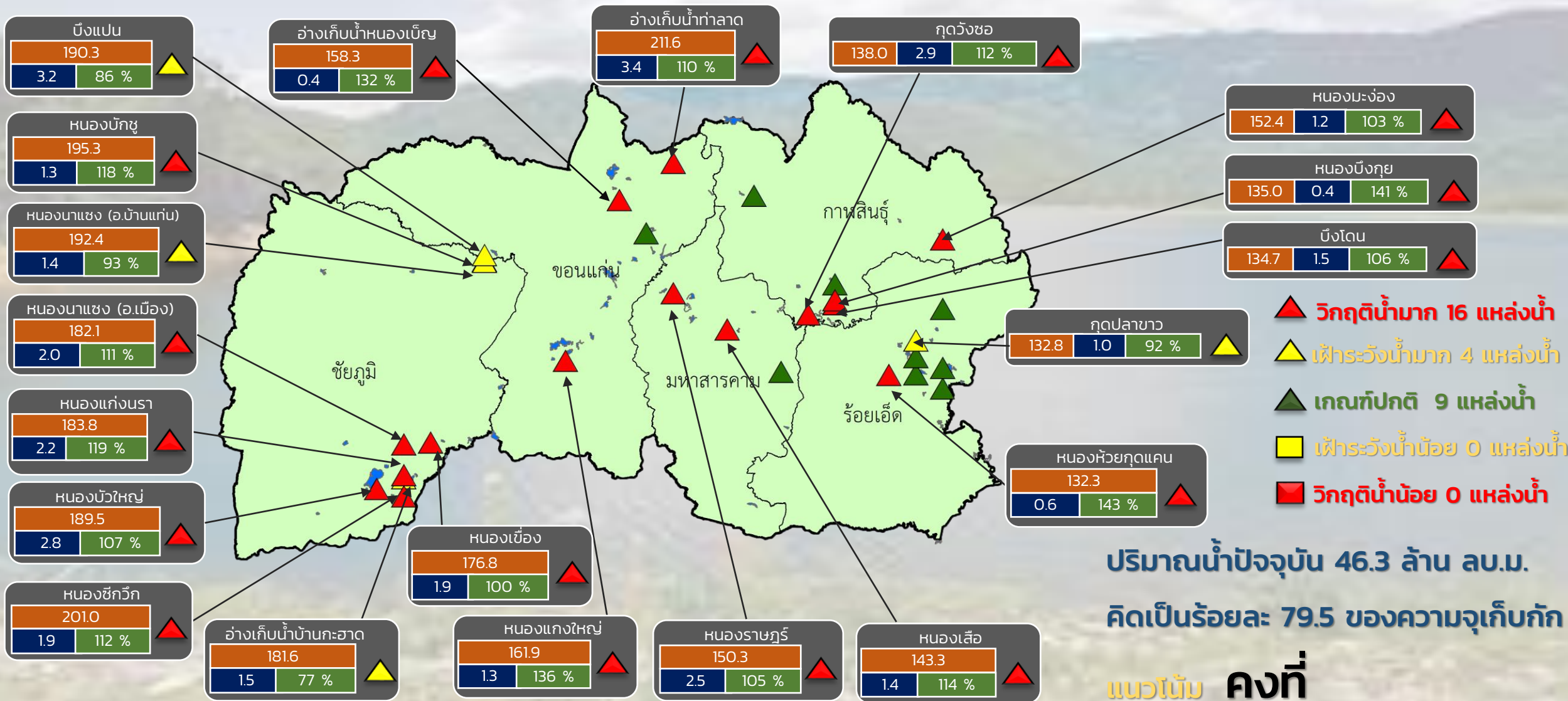
ระดับ (ม.รทก)	ปริมาตร (ล้าน ลบ.ม.)	ปริมาตร (%)



รายงานสถานการณ์ปริมาณน้ำแหล่งน้ำขนาดเล็ก ประจำวันที่ 2 ธ.ค. 2565



กองวิเคราะห์และประเมินสถานการณ์น้ำ กรมทรัพยากรน้ำ



- ▲ วิกฤติน้ำมาก 16 แหล่งน้ำ
- ▲ ฝักระวังน้ำมาก 4 แหล่งน้ำ
- ▲ เกณฑ์ปกติ 9 แหล่งน้ำ
- ▲ ฝักระวังน้ำน้อย 0 แหล่งน้ำ
- วิกฤติน้ำน้อย 0 แหล่งน้ำ

ปริมาณน้ำปัจจุบัน 46.3 ล้าน ลบ.ม.
คิดเป็นร้อยละ 79.5 ของความจุเก็บกัก

แนวโน้ม **คงที่**

สำนักงานทรัพยากรน้ำภาค 4

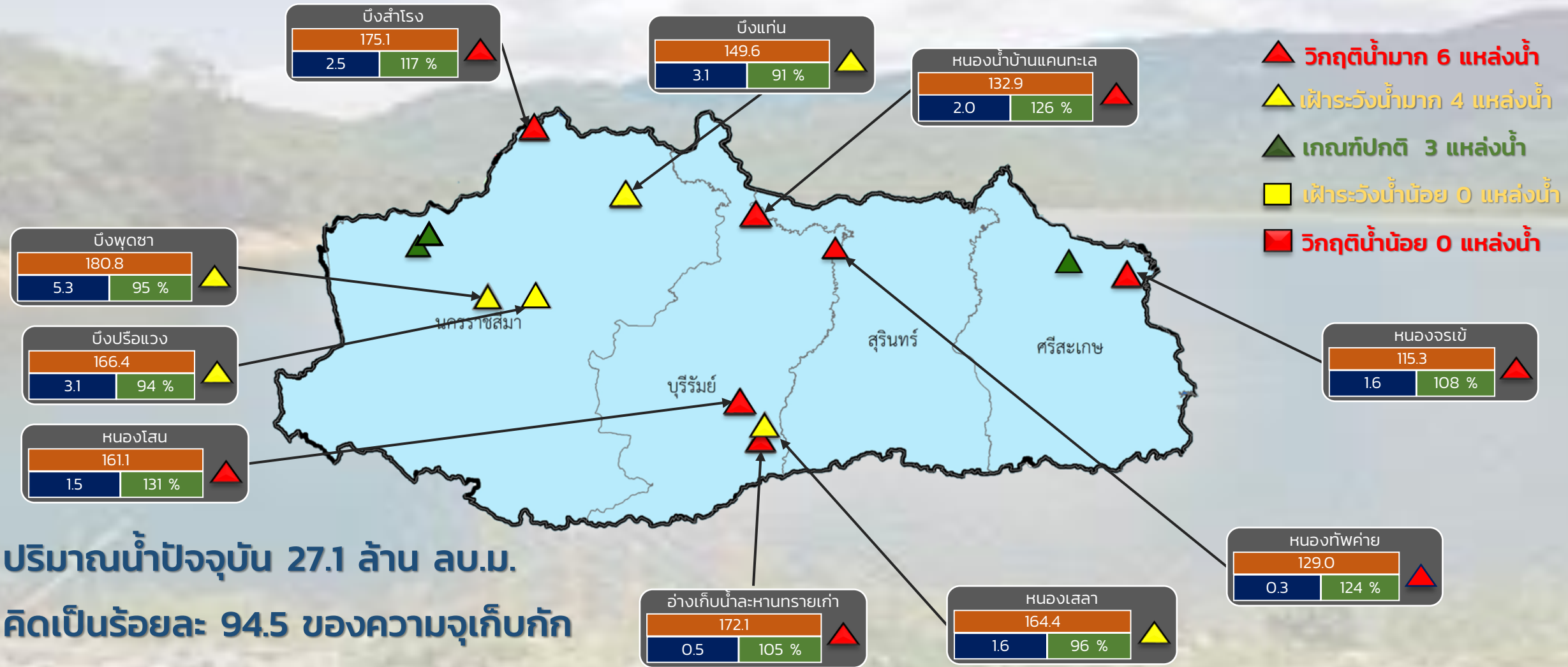
ระดับ (ม.รทก)	ปริมาตร (ล้าน ลบ.ม.)	ปริมาตร (%)



รายงานสถานการณ์ปริมาณน้ำแหล่งน้ำขนาดเล็ก ประจำวันที่ 2 ธ.ค. 2565



กองวิเคราะห์และประเมินสถานการณ์น้ำ กรมทรัพยากรน้ำ



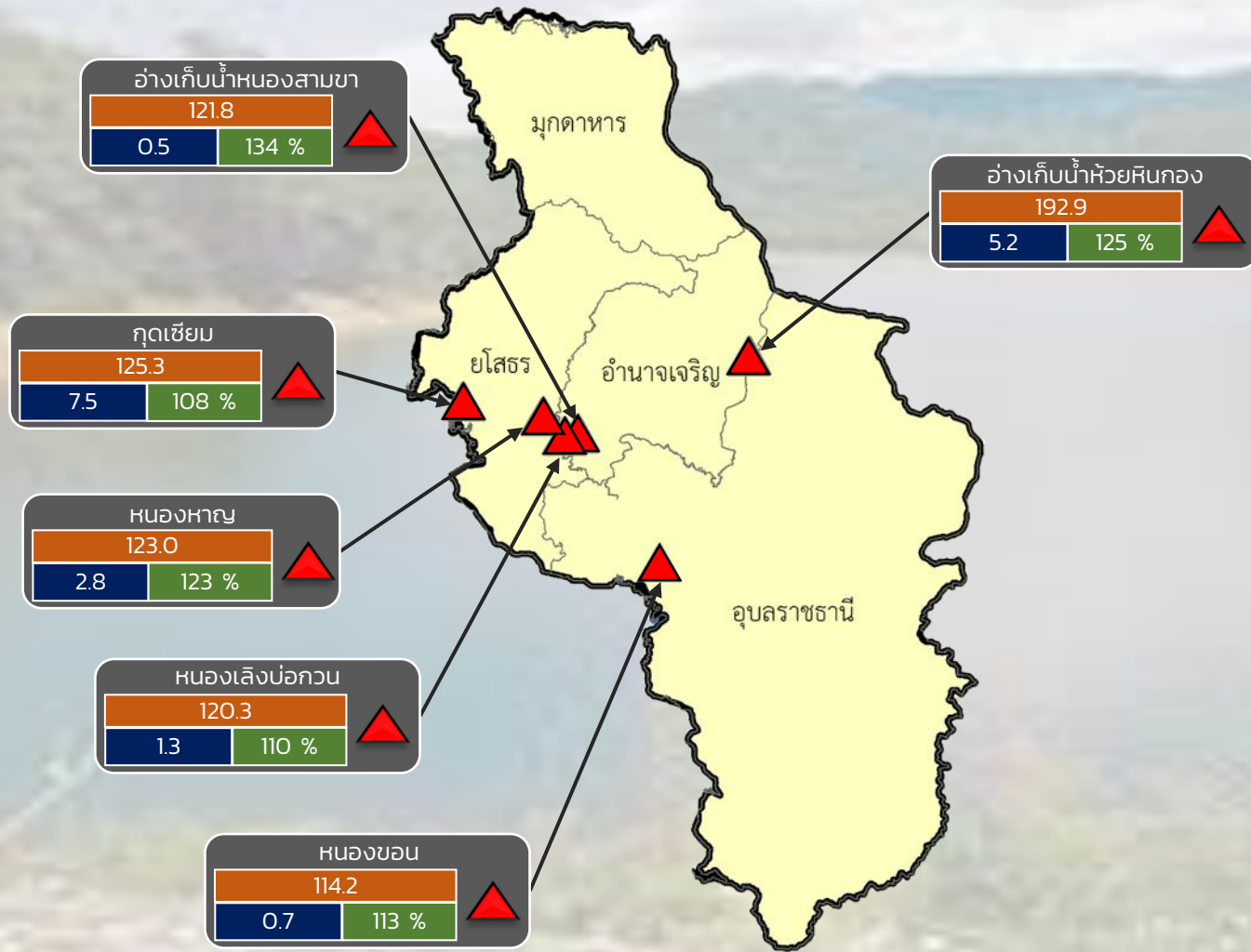
ระดับ (ม.รทก)	ปริมาตร (ล้าน ลบ.ม.)	ปริมาตร (%)
---------------	----------------------	-------------



รายงานสถานการณ์ปริมาณน้ำแหล่งน้ำขนาดเล็ก ประจำวันที่ 2 ธ.ค. 2565



กองวิเคราะห์และประเมินสถานการณ์น้ำ กรมทรัพยากรน้ำ



- ▲ **วิกฤติน้ำมาก 6 แหล่งน้ำ**
- ▲ **เฟื้อระวังน้ำมาก 0 แหล่งน้ำ**
- ▲ **เกณฑ์ปกติ 0 แหล่งน้ำ**
- เฟื้อระวังน้ำน้อย 0 แหล่งน้ำ**
- วิกฤติน้ำน้อย 0 แหล่งน้ำ**

ปริมาณน้ำปัจจุบัน 18.0 ล้าน ลบ.ม.
คิดเป็นร้อยละ 115.7 ของความจุเก็บกัก

แนวโน้ม **ลดลง**

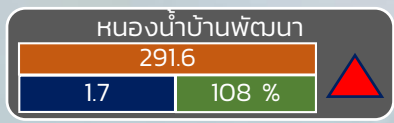
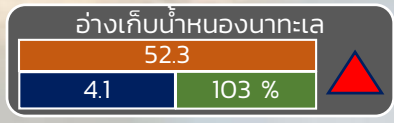
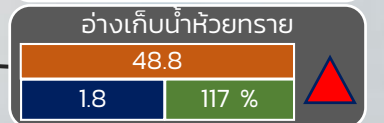
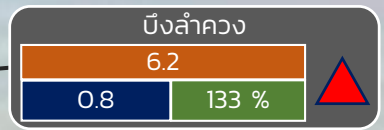
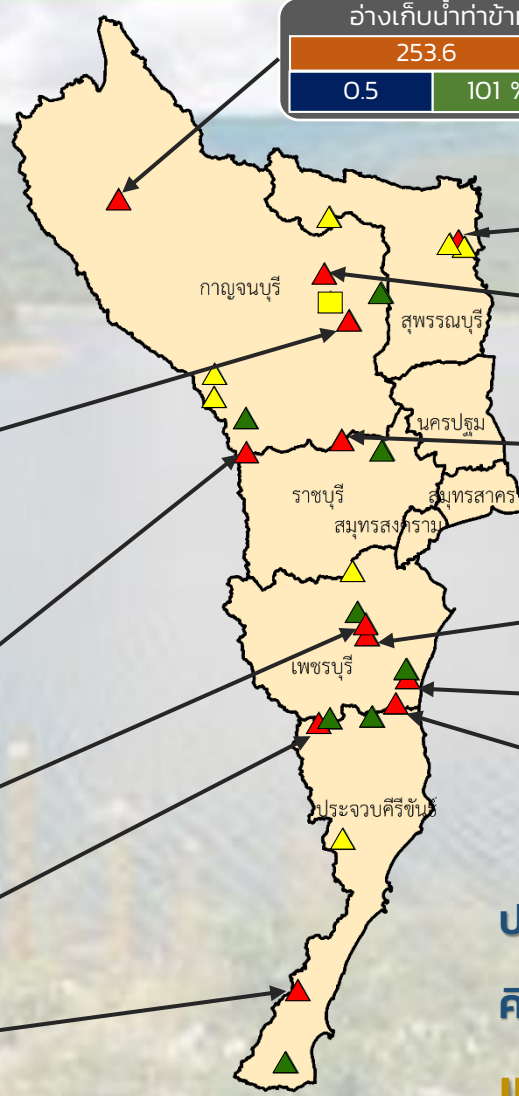
ระดับ (ม.รทก)	ปริมาตร (ล้าน ลบ.ม.)	ปริมาตร (%)
---------------	----------------------	-------------



รายงานสถานการณ์ปริมาณน้ำแหล่งน้ำขนาดเล็ก ประจำวันที่ 2 ธ.ค. 2565

กองวิเคราะห์และประเมินสถานการณ์น้ำ กรมทรัพยากรน้ำ

- ▲ **วิกฤติน้ำมาก 12 แหล่งน้ำ**
- ▲ **เฝ้าระวังน้ำมาก 7 แหล่งน้ำ**
- ▲ **เกณฑ์ปกติ 8 แหล่งน้ำ**
- **เฝ้าระวังน้ำน้อย 1 แหล่งน้ำ**
- **วิกฤติน้ำน้อย 0 แหล่งน้ำ**



ปริมาณน้ำปัจจุบัน 23.0 ล้าน ลบ.ม.

คิดเป็นร้อยละ 96.2 ของความจุเก็บกัก

แนวโน้ม คงที่

ระดับ (บ.รณ)	ปริมาตร (ล้าน ลบ.ม.)	ปริมาตร (%)
--------------	----------------------	-------------

■ สกท. 7

ภาคตะวันตก

รายงานสถานการณ์น้ำ
รายลุ่มน้ำ



รายงานสถานการณ์ลุ่มน้ำกักและโขงเหนือ วันที่ 2 ธันวาคม 2565

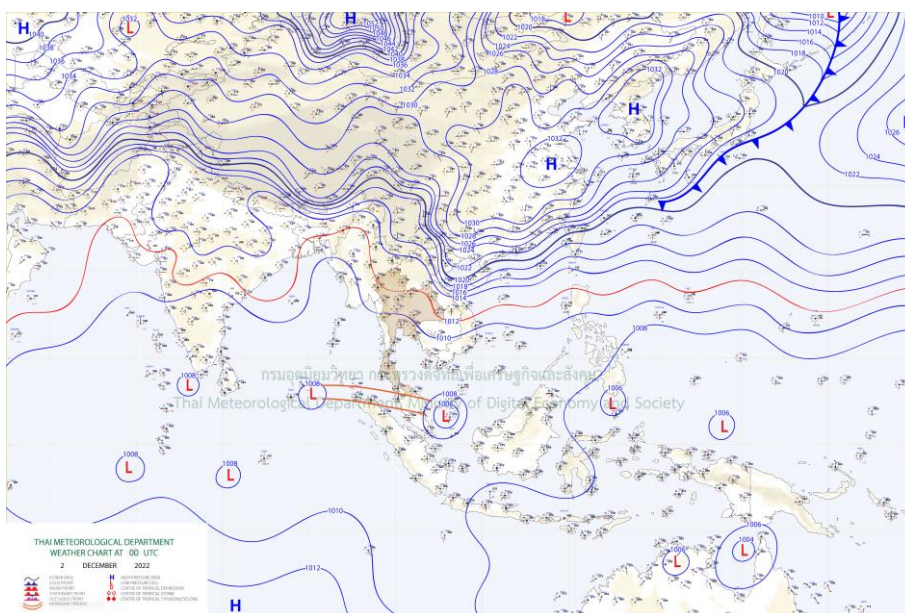
1) สภาพภูมิอากาศ (ที่มา : กรมอุตุนิยมวิทยา)

สภาพอากาศวันนี้

พยากรณ์อากาศ 24 ชั่วโมงข้างหน้า ภาคใต้ตอนล่างมีฝนเพิ่มขึ้นและมีฝนตกหนักถึงหนักมากบางแห่ง ขอให้ประชาชนในบริเวณดังกล่าวระวังอันตรายจากฝนตกหนักถึงหนักมากและฝนที่ตกสะสมซึ่งอาจทำให้เกิดน้ำท่วมฉับพลันและน้ำป่าไหลหลาก โดยเฉพาะพื้นที่ลาดเชิงเขาใกล้ทางน้ำไหลผ่านและพื้นที่ลุ่มไว้ด้วย ส่วนบริเวณอ่าวไทยตอนล่างทะเลมีคลื่นสูง 1-2 เมตร บริเวณที่มีฝนฟ้าคะนองคลื่นสูงมากกว่า 2 เมตร ขอให้ชาวเรือในบริเวณดังกล่าวเดินเรือด้วยความระมัดระวังและหลีกเลี่ยงการเดินเรือบริเวณที่มีฝนฟ้าคะนอง ทั้งนี้เนื่องจากร่องมรสุมพาดผ่านภาคใต้ตอนล่างเข้าสู่หย่อมความกดอากาศต่ำกำลังแรงที่ปกคลุมบริเวณทะเลจีนใต้ตอนล่าง ประกอบกับมรสุมตะวันออกเฉียงเหนือที่พัดปกคลุมอ่าวไทยและภาคใต้มีกำลังแรงขึ้น สำหรับบริเวณความกดอากาศสูงหรือมวลอากาศเย็นกำลังปานกลางจากประเทศจีนได้แผ่ปกคลุมประเทศไทยตอนบนแล้ว ลักษณะเช่นนี้ทำให้บริเวณประเทศไทยตอนบนมีอุณหภูมิลดลง 1-2 องศาเซลเซียสกับมีลมแรง โดยมีฝนบางแห่ง ส่วนบริเวณยอดดอยและยอดภูมีอากาศหนาวถึงหนาวจัด โดยบริเวณยอดดอยอุณหภูมิต่ำสุด 7-14 องศาเซลเซียส และบริเวณยอดภูอุณหภูมิต่ำสุด 10-14 องศาเซลเซียส ขอให้ประชาชนบริเวณประเทศไทยตอนบนดูแลรักษาสุขภาพเนื่องจากสภาพอากาศที่เปลี่ยนแปลง และเกษตรกรควรเตรียมการป้องกันและระวังความเสียหายที่จะเกิดต่อผลผลิตทางการเกษตรในระยะนี้ไว้ด้วย

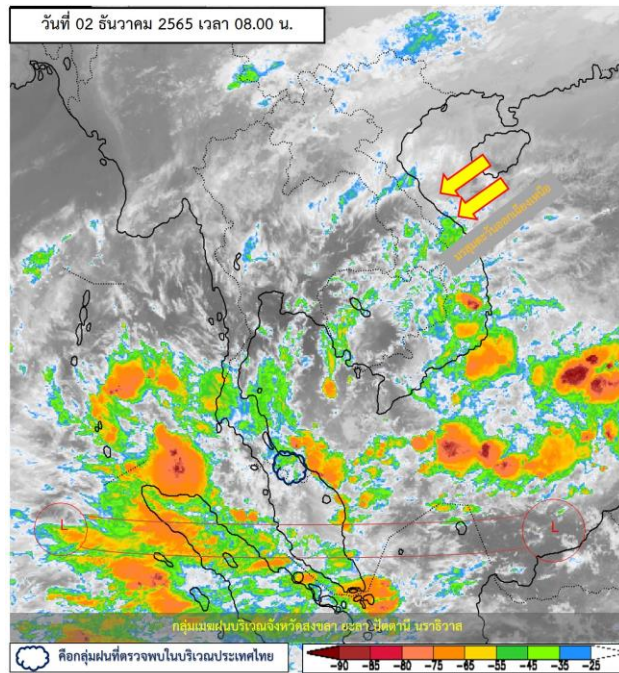
สภาพอากาศภาคเหนือ (เวลา 6:00 น.วันนี้ - 6:00 น.วันพรุ่งนี้)

อากาศเย็นในตอนเช้า อุณหภูมิจะลดลง 1-2 องศาเซลเซียส โดยมีฝนฟ้าคะนองร้อยละ 30 ของพื้นที่ กับมีลมกระโชกแรงบางแห่ง ส่วนมากบริเวณจังหวัดแม่ฮ่องสอน เชียงใหม่ เชียงราย ลำพูน ลำปาง พะเยา และน่าน อุณหภูมิต่ำสุด 19-22 องศาเซลเซียส อุณหภูมิสูงสุด 30-33 องศาเซลเซียส บริเวณยอดดอยอากาศหนาวถึงหนาวจัด อุณหภูมิต่ำสุด 7-14 องศาเซลเซียส ลมตะวันออกเฉียงใต้ ความเร็ว 10-15 กม./ชม.

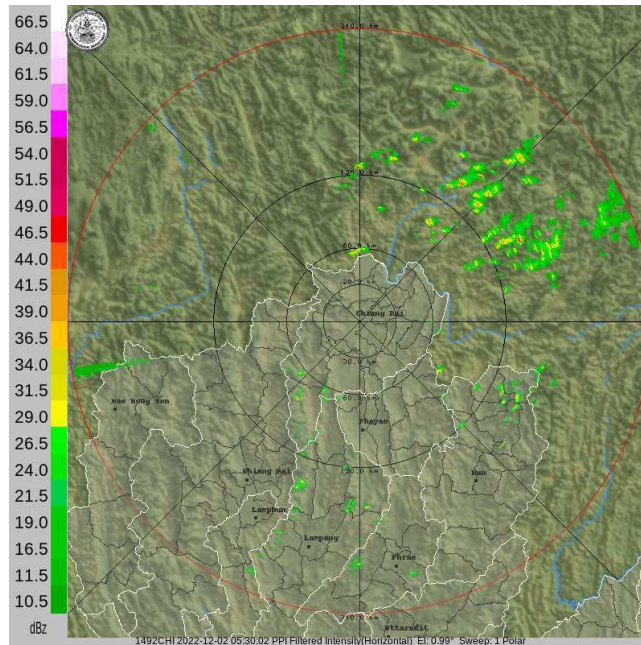


แผนที่อากาศ

รายงานสถานการณ์ลุ่มน้ำกกและโขงเหนือ วันที่ 2 ธันวาคม 2565



ภาพถ่ายดาวเทียม



เรดาร์ตรวจอากาศ

ภาพดาวเทียม : พบกลุ่มเมฆฝนปกคลุมบริเวณจังหวัดสงขลา ยะลา ปัตตานี นราธิวาส

ภาพเรดาร์ : เวลา 08.00 น. พบกลุ่มเมฆฝนบริเวณจังหวัดเชียงราย ลำปาง น่าน



ระบบติดตามสถานการณ์น้ำทางไกลอัตโนมัติ

กองวิเคราะห์และประเมินสถานการณ์น้ำ กรมทรัพยากรน้ำ กระทรวงทรัพยากรธรรมชาติและสิ่งแวดล้อม
180/3 ถนนพระรามที่ 6 ซอย 34 แขวงสามเสนใน เขตพญาไท กรุงเทพมหานคร 10400 โทรศัพท์ 0 2271 6000
<http://tele-kokkhong.dwr.go.th>



รายงานสถานการณ์ลุ่มน้ำกกและโขงเหนือ วันที่ 2 ธันวาคม 2565

2) สรุปสถานการณ์ฝน

สรุปสถานการณ์ฝนในพื้นที่ลุ่มน้ำกกและโขงเหนือ จากข้อมูลตรวจวัดปริมาณน้ำฝนของสถานีโทรมาตรของระบบติดตามสถานการณ์น้ำทางไกลอัตโนมัติ กรมทรัพยากรน้ำ สະสม 24 ชั่วโมง ระหว่างวันที่ 1 ธันวาคม 2565 เวลา 07:00 น. ถึงวันที่ 2 ธันวาคม 2565 เวลา 07:00 น. และข้อมูลคาดการณ์ปริมาณน้ำฝนสะสม ดังแสดงในตารางนี้

สถานีโทรมาตร	ที่ตั้ง	ปริมาณฝนตรวจวัดสะสม (มม.)			ปริมาณฝนคาดการณ์ล่วงหน้า (มม.)		
		ฝนเมื่อวาน	ฝน 2 วัน	ฝน 3 วัน	วันนี้	1 วัน	2 วัน
TC030226 โรงเรียนไชยปราการ	ต.หนองบัว อ.ไชยปราการ จ.เชียงใหม่	0.00	0.00	0.00	0.00	0.00	0.00
TC030114 สะพานพ่อขุนเม็งรายมหาราช	ต.แม่ยาว อ.เมืองเชียงราย จ.เชียงราย	0.00	0.00	0.00	0.00	0.00	0.00
TC030317 สะพานบ้านสันมะเค็ด	ต.เวียงกาหลง อ.เวียงป่าเป้า จ.เชียงราย	0.00	0.00	0.00	0.00	0.00	0.00
TC020510 โรงเรียนอนุบาลดอกคำใต้ (ชุมชนสันช้างหิน)	ต.บุญเกิด อ.ดอกคำใต้ จ.พะเยา	0.00	0.00	0.00	0.00	0.00	0.00
TC020511 โรงเรียนบ้านร่องปอ	ต.ตงเจน อ.ภูพานยาว จ.พะเยา	0.00	0.00	0.50	0.00	0.00	0.00
TC020603 โรงเรียนบ้านหนองบัว	ต.เมืองพาน อ.พาน จ.เชียงราย	0.00	0.00	0.00	0.00	0.00	0.00
TC020512 สะพานพระธรรมมิกราช	ต.ห้วยลาน อ.ดอกคำใต้ จ.พะเยา	1.00	0.00	0.50	1.00	0.00	0.00
TC020705 โรงเรียนบ้านห้วยวน (เขียงค่านาคโรวาท)	ต.ห้วยวน อ.เขียงคำ จ.พะเยา	0.00	0.00	0.00	0.00	0.00	0.00
TC020805 สะพานบ้านป่าช้า	ต.เม็งราย อ.พญาเม็งราย จ.เชียงราย	0.00	0.00	0.00	0.00	0.00	0.00
TC020309 สะพานบ้านแม่คำสบเป็น	ต.แม่คำ อ.แม่จัน จ.เชียงราย	0.00	0.00	0.50	0.00	0.00	0.00
STN0013 บ้านห้วยสลัก	ต.ป่าแดด อ.แม่สรวย จ.เชียงราย	0.50	2.00	2.00	0.50	0.00	0.00
STN0190 บ้านดอยมด	ต.แม่เจดีย์ใหม่ อ.เวียงป่าเป้า จ.เชียงราย	9.00	9.00	9.00	3.00	0.00	0.00
STN0196 บ้านแม่มอญ	ต.ห้วยชมภู อ.เมืองเชียงราย จ.เชียงราย	18.50	18.50	18.50	16.00	0.00	0.00
STN0362 บ้านบาหรา	ต.ท่าก้อ อ.แม่สรวย จ.เชียงราย	6.00	6.00	6.00	4.00	0.00	0.00
STN0392 บ้านพญาทองดี	ต.ศรีถ้อย อ.แม่สรวย จ.เชียงราย	2.00	2.00	2.00	1.00	0.00	0.00
STN0397 บ้านบ่อทอง	ต.ท่าสูด อ.เมืองเชียงราย จ.เชียงราย	0.50	0.50	0.50	0.50	0.00	0.00
STN0403 บ้านดอนแก้ว	ต.ท่าก้อ อ.แม่สรวย จ.เชียงราย	1.50	1.50	1.50	0.50	0.00	0.00
STN0416 บ้านแม่หงานหลวง	ต.ปางหินฝน อ.แม่แจ่ม จ.เชียงใหม่	3.00	3.00	11.50	0.50	0.00	0.00



ระบบติดตามสถานการณ์น้ำทางไกลอัตโนมัติ

กองวิเคราะห์และประเมินสถานการณ์น้ำ กรมทรัพยากรน้ำ กระทรวงทรัพยากรธรรมชาติและสิ่งแวดล้อม

180/3 ถนนพระรามที่ 6 ซอย 34 แขวงสามเสนใน เขตพญาไท กรุงเทพมหานคร 10400 โทรศัพท์ 0 2271 6000

<http://tele-kokkhong.dwr.go.th>



รายงานสถานการณ์ลุ่มน้ำกกและโขงเหนือ วันที่ 2 ธันวาคม 2565

สถานีโทรมาตร	ที่ตั้ง	ปริมาณฝนตรวจวัดสะสม (มม.)			ปริมาณฝนคาดการณ์ล่วงหน้า (มม.)		
		ฝนเมื่อวาน	ฝน 2 วัน	ฝน 3 วัน	วันนี้	1 วัน	2 วัน
STN0524 บ้านกัวเสื่อ	ต.ยังเมิน อ.สะเมิง จ.เชียงใหม่	0.50	1.00	3.50	0.50	0.00	0.00
STN0525 บ้านปางชุม	ต.ยังเมิน อ.สะเมิง จ.เชียงใหม่	23.00	24.00	24.50	0.50	0.00	0.00
STN0588 บ้านแม่แสะ	ต.ป่าแป๋ อ.แม่แตง จ.เชียงใหม่	10.50	10.50	12.00	10.50	0.00	0.00
STN0613 บ้านปางริมกรณ์	ต.แม่กรณ์ อ.เมืองเชียงราย จ.เชียงราย	1.50	1.50	1.50	1.50	0.00	0.00
STN0618 บ้านห้วยชมพู (บ้านป่าคาหลวง)	ต.ท่าก้อ อ.แม่สรวย จ.เชียงราย	7.50	7.50	7.50	0.50	0.00	0.00
STN0789 บ้านห้วยโป่งผาลาด	ต.แม่เจดีย์ใหม่ อ.เวียงป่าเป้า จ.เชียงราย	20.50	20.50	20.50	7.00	0.00	0.00
STN0867 บ้านห้วยต่า	ต.ป่าตึง อ.แม่จัน จ.เชียงราย	1.00	2.00	2.00	1.00	0.00	0.00
STN0893 บ้านเปียงหลวง	ต.เปียงหลวง อ.เวียงแหง จ.เชียงใหม่	0.50	0.50	0.50	0.50	0.00	0.00
STN1099 บ้านปางป่าคา	ต.แม่แรม อ.แม่ริม จ.เชียงใหม่	2.00	2.00	2.00	1.00	0.00	0.00
STN1104 บ้านป่าสักงาม	ต.ลวงเหนือ อ.ดอยสะเก็ด จ.เชียงใหม่	14.00	14.00	14.00	3.50	0.00	0.00
STN1139 บ้านห้วยข่อยหล่อ	ต.บ้านแซว อ.เชียงแสน จ.เชียงราย	0.50	0.50	0.50	0.50	0.00	0.00
STN1180 บ้านกัวลม	ต.บ่อหลวง อ.ฮอด จ.เชียงใหม่	1.00	1.00	1.50	0.50	0.00	0.00
STN1190 บ้านช่างเคิ่ง	ต.บ้านตาล อ.ฮอด จ.เชียงใหม่	6.50	6.50	6.50	0.50	0.00	0.00
STN1321 บ้านดอนแก้ว	ต.โรงช้าง อ.ป่าแดด จ.เชียงราย	3.00	3.00	3.00	1.00	0.00	0.00
STN1377 บ้านต้าโน	ต.บ้านต้า อ.เมืองพะเยา จ.พะเยา	12.50	12.50	12.50	8.00	0.00	0.00

หมายเหตุ : สถานี Early Warning พบสถานีที่มีฝนตก 23 สถานี



ระบบติดตามสถานการณ์น้ำทางไกลอัตโนมัติ

กองวิเคราะห์และประเมินสถานการณ์น้ำ กรมทรัพยากรน้ำ กระทรวงทรัพยากรธรรมชาติและสิ่งแวดล้อม
180/3 ถนนพระรามที่ 6 ซอย 34 แขวงสามเสนใน เขตพญาไท กรุงเทพมหานคร 10400 โทรศัพท์ 0 2271 6000
<http://tele-kokkhong.dwr.go.th>



รายงานสถานการณ์ลุ่มน้ำกกและโขงเหนือ วันที่ 2 ธันวาคม 2565

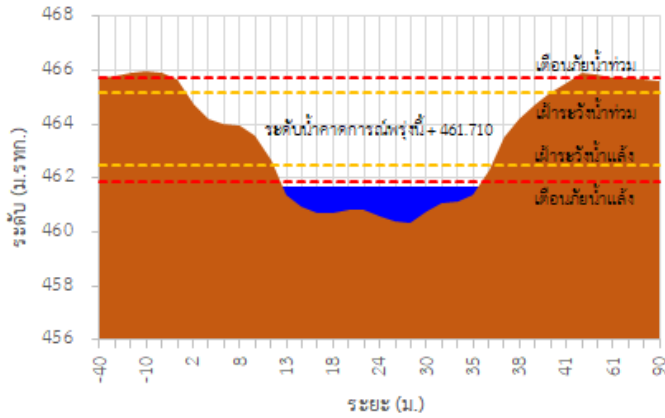
3) สรุประดับน้ำรายวัน

สรุปสถานการณ์น้ำในพื้นที่ลุ่มน้ำกกและโขงเหนือ จากข้อมูลตรวจวัดระดับน้ำของสถานีโทรมาตรโครงการพัฒนาระบบพยากรณ์และเตือนภัยทรัพยากรน้ำ กรมทรัพยากรน้ำ ณ เวลา 07:00 น. ของวันที่ 2 ธันวาคม 2565 และข้อมูลระดับน้ำคาดการณ์จากแบบจำลองคณิตศาสตร์ ดังแสดงในตารางนี้

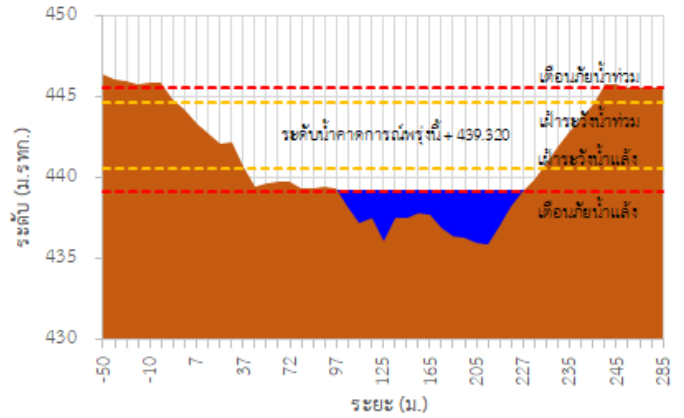
สถานีโทรมาตร	ที่ตั้ง	ระดับเตือนภัย (ม.รทก.)	ข้อมูลระดับน้ำตรวจวัด		ระดับน้ำคาดการณ์ล่วงหน้า (ม.รทก.)			
			เมื่อวาน	วันนี้	1 วัน	2 วัน	3 วัน	แนวโน้ม
TC030227 สะพานบ้านสบมาว	ต.เวียง อ.ฝาง จ.เชียงใหม่	465.76	461.69	461.70	461.71	461.72	461.73	คงที่ ▶
TC030113 สะพานมิตรภาพแม่น้ำนาง-ท่าตอน	ต.แม่ปาง อ.แม่สาย จ.เชียงใหม่	445.58	439.32	439.32	439.32	439.32	439.32	คงที่ ▶
TC030114 สะพานพ่อขุนเม็งรายมหาราช	ต.แม่ยาว อ.เมืองเชียงราย จ.เชียงราย	400.94	394.12	394.10	394.09	394.08	394.07	คงที่ ▶
TC030317 สะพานบ้านสันมะเค็ด	ต.เวียงกาหลง อ.เวียงป่าเป้า จ.เชียงราย	561.04	555.94	555.94	555.94	555.94	555.94	คงที่ ▶
TC030318 สะพานบ้านป่ารวก	ต.ธารทอง อ.พาน จ.เชียงราย	424.53	417.39	417.41	417.42	417.43	417.44	คงที่ ▶
TC030115 สะพานสบกก	ต.บ้านแซว อ.เชียงแสน จ.เชียงราย	365.03	359.06	359.01	358.99	358.98	358.97	คงที่ ▶
TC020512 สะพานพระธรรมมิกราช	ต.ห้วยลาน อ.ดอกคำใต้ จ.พะเยา	376.45	372.68	372.67	372.66	372.65	372.64	คงที่ ▶
TC020805 สะพานบ้านป่าข่า	ต.เม็งราย อ.พญาเม็งราย จ.เชียงราย	359.18	351.43	351.39	351.37	351.36	351.35	คงที่ ▶
TC020903 สะพานบ้านหล้ายาง	ต.หล้ายาง อ.เวียงแก่น จ.เชียงราย	361.50	358.53	358.53	358.53	358.53	358.53	คงที่ ▶
TC020309 สะพานบ้านแม่คำสบเปิน	ต.แม่คำ อ.แม่จัน จ.เชียงราย	402.95	397.06	397.07	397.08	397.09	397.10	คงที่ ▶

รายงานสถานการณ์ลุ่มน้ำกกและโขงเหนือ วันที่ 2 ธันวาคม 2565

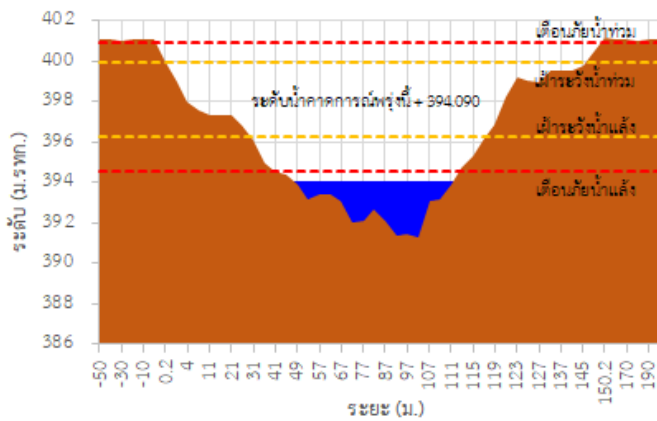
TC030227 สะพานบ้านสบมา



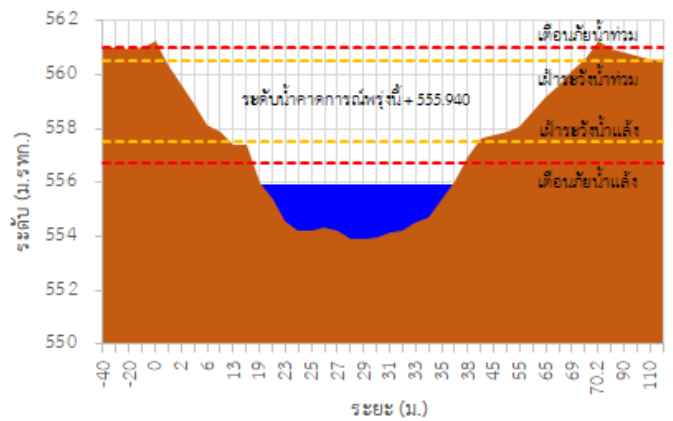
TC030113 สะพานมิตรภาพแม่ลาวง-ท่าตอน



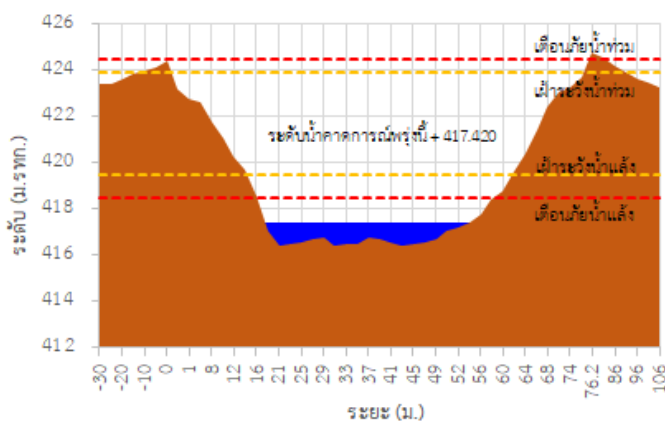
TC030114 สะพานพ่อบึงเมืองรามหาราช



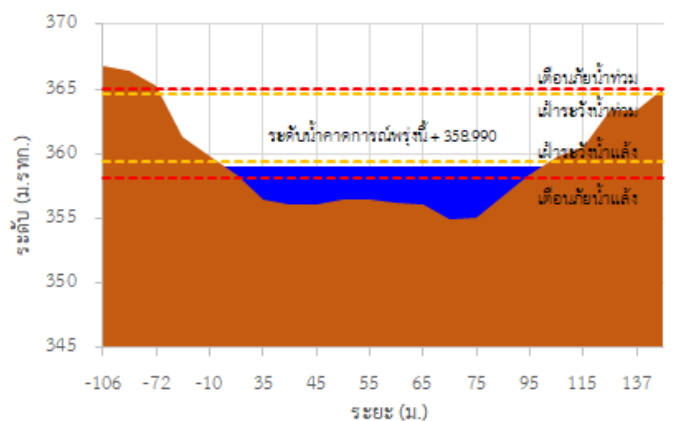
TC030317 สะพานบ้านสันมะเค็ด



TC030318 สะพานบ้านป่ารวก

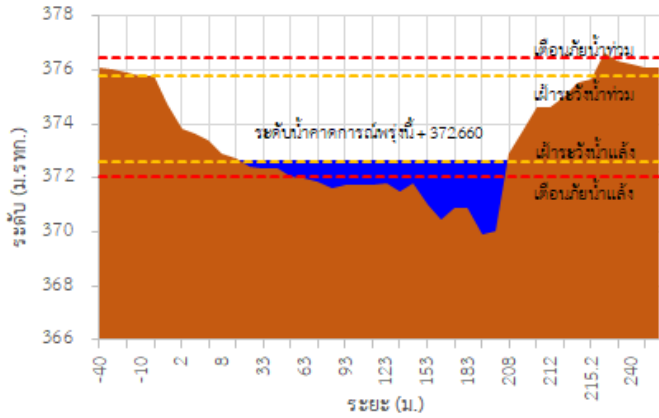


TC030115 สะพานสบกก

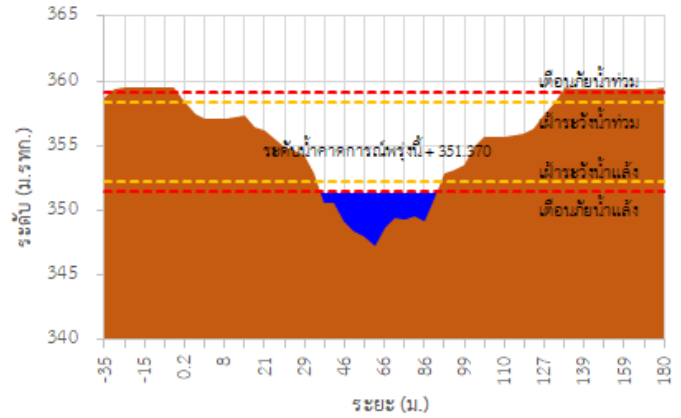


รายงานสถานการณ์ลุ่มน้ำกกและโขงเหนือ วันที่ 2 ธันวาคม 2565

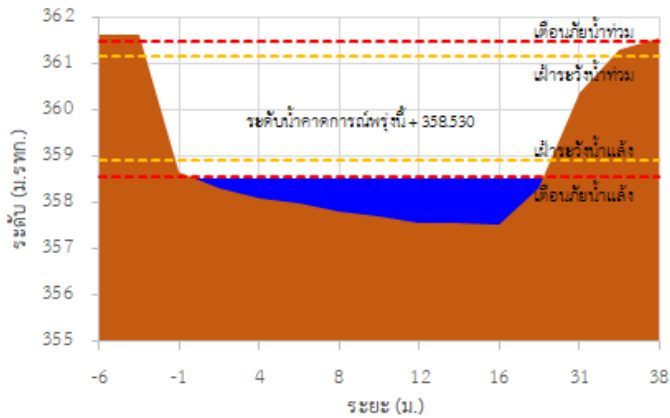
TC020512 สะพานพระธรรมมิกราช



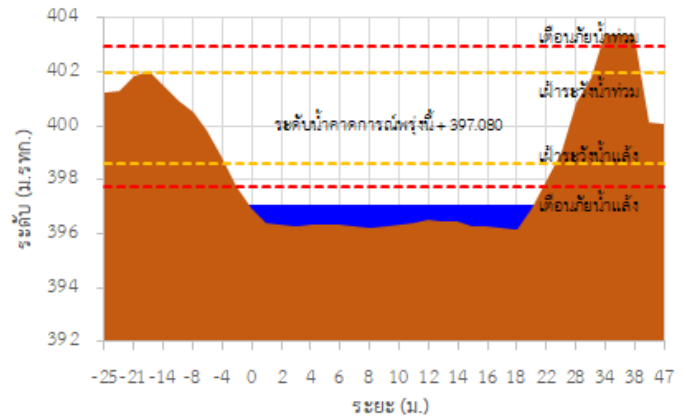
TC020805 สะพานบ้านป่าช้า



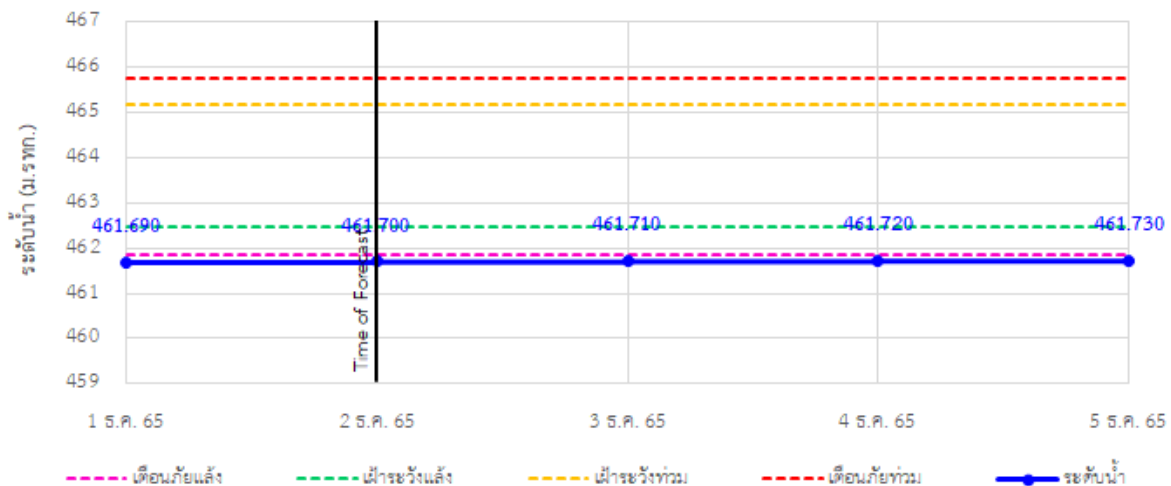
TC020903 สะพานบ้านห้วยยาว



TC020309 สะพานบ้านแม่คำสเปน

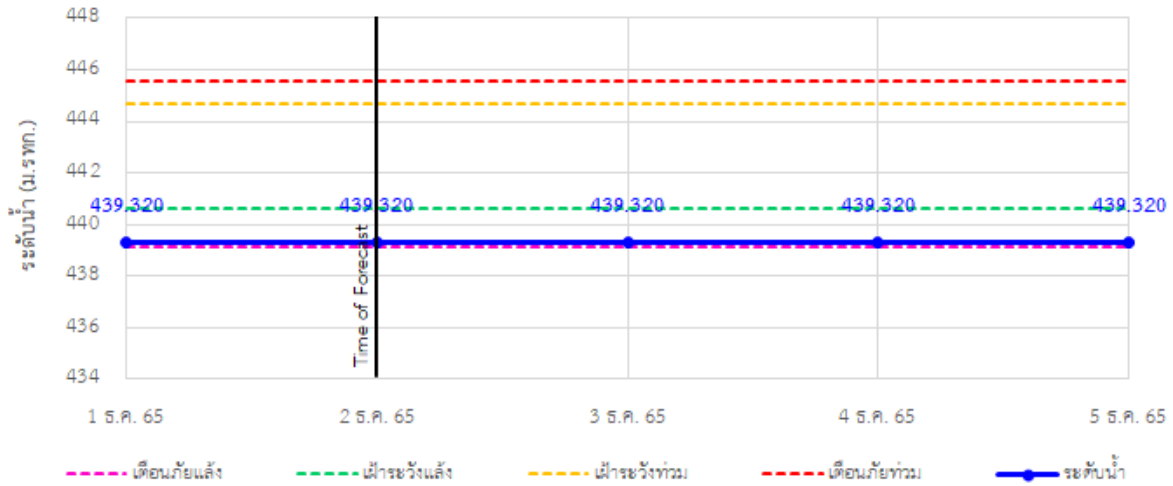


TC030227 สะพานบ้านสบมาว ต.เวียง อ.ฝาง จ.เชียงใหม่

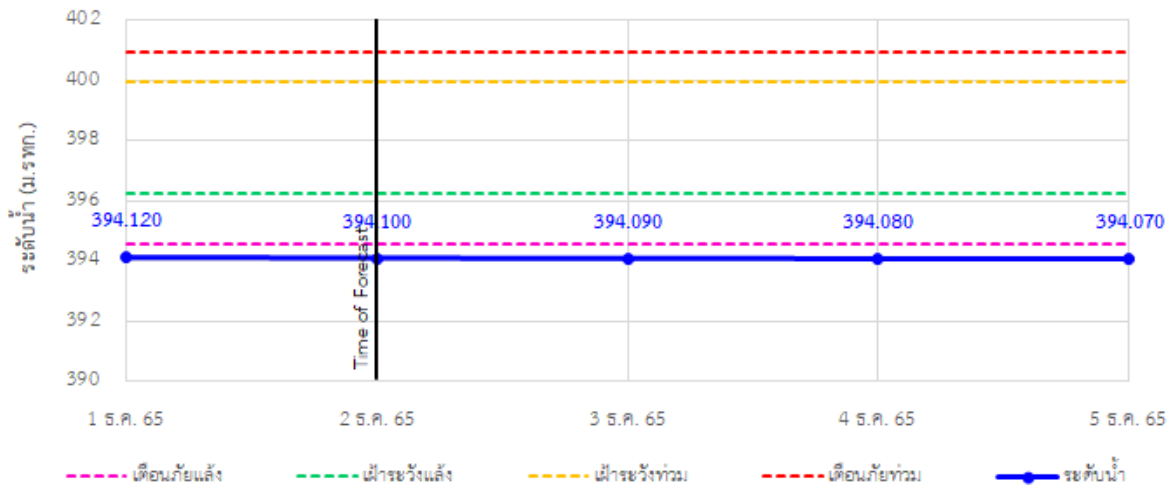


รายงานสถานการณ์ลุ่มน้ำกกและโขงเหนือ วันที่ 2 ธันวาคม 2565

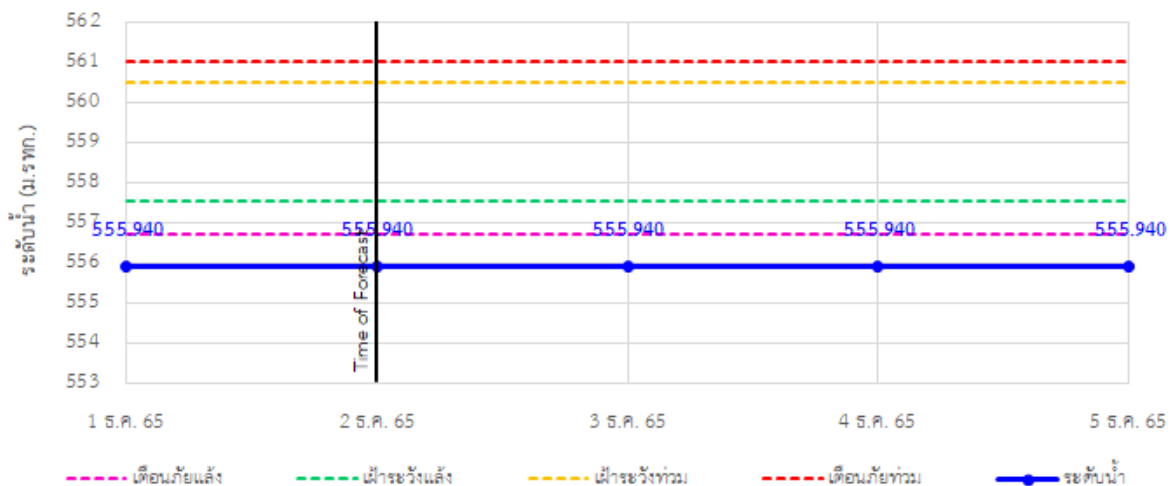
TC030113 สะพานมิตรภาพแม่น้ำวาง-ท่าตอน ต.แม่ปางวาง อ.แม่เมาะ จ.เชียงใหม่



TC030114 สะพานพ่อบึงเมืองรามหาราช ต.แม่ยาว อ.เมืองเชียงราย จ.เชียงราย

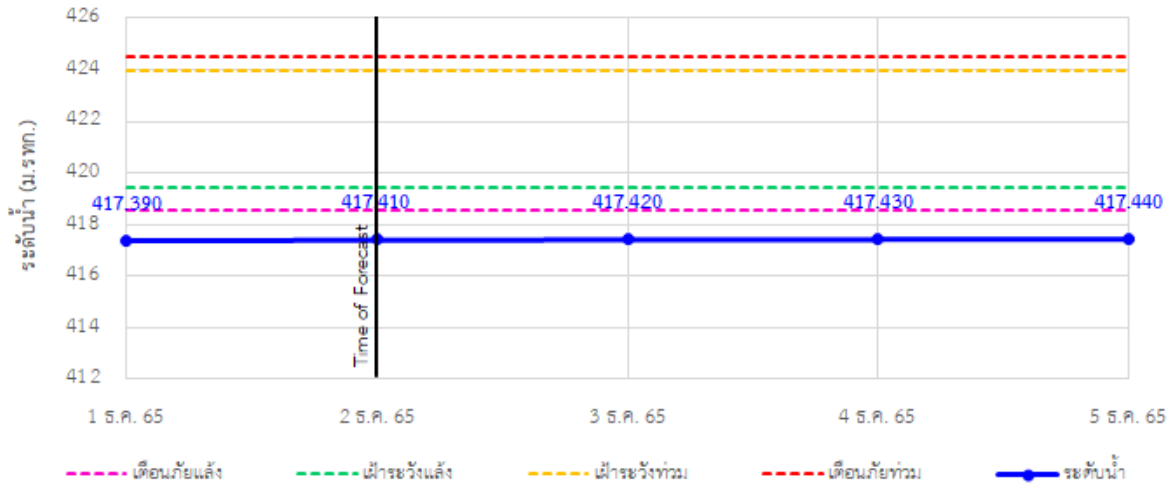


TC030317 สะพานบ้านสันมะเค็ด ต.เวียงกาหลง อ.เวียงป่าเป้า จ.เชียงราย

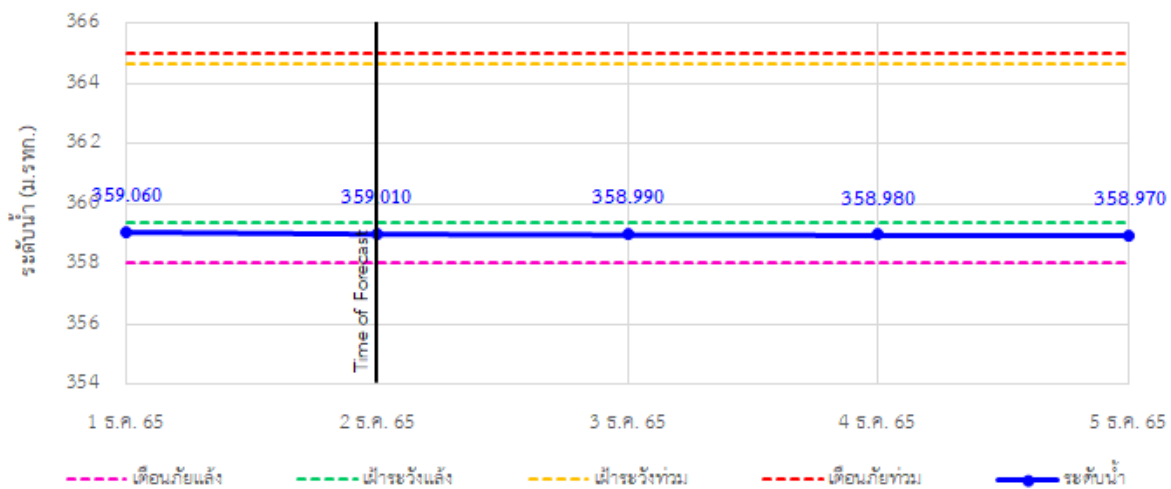


รายงานสถานการณ์ลุ่มน้ำกกและโขงเหนือ วันที่ 2 ธันวาคม 2565

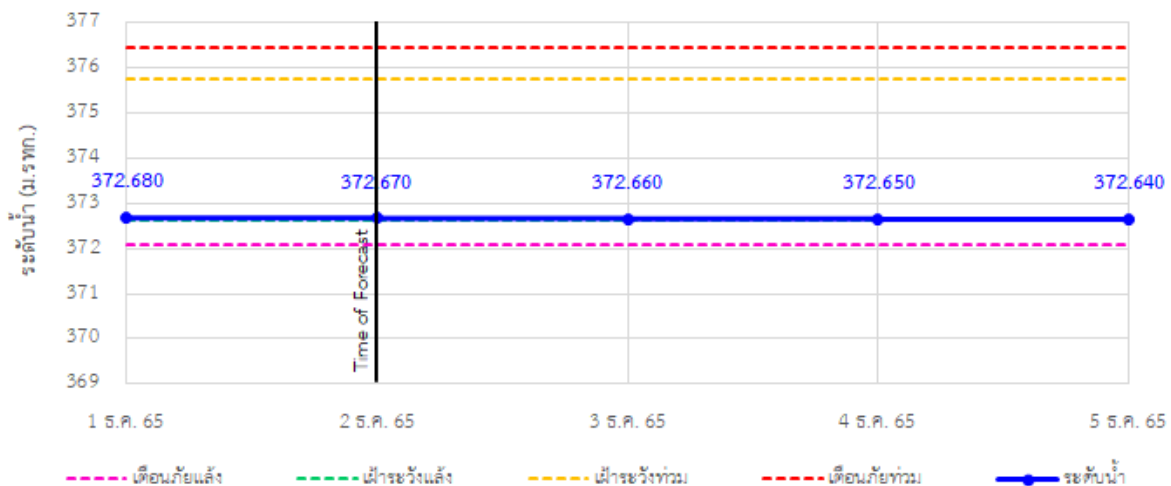
TC030318 สะพานบ้านป่ารก ต.ธารทอง อ.พาน จ.เชียงราย



TC030115 สะพานสบกก ต.บ้านแซว อ.เชียงแสน จ.เชียงราย

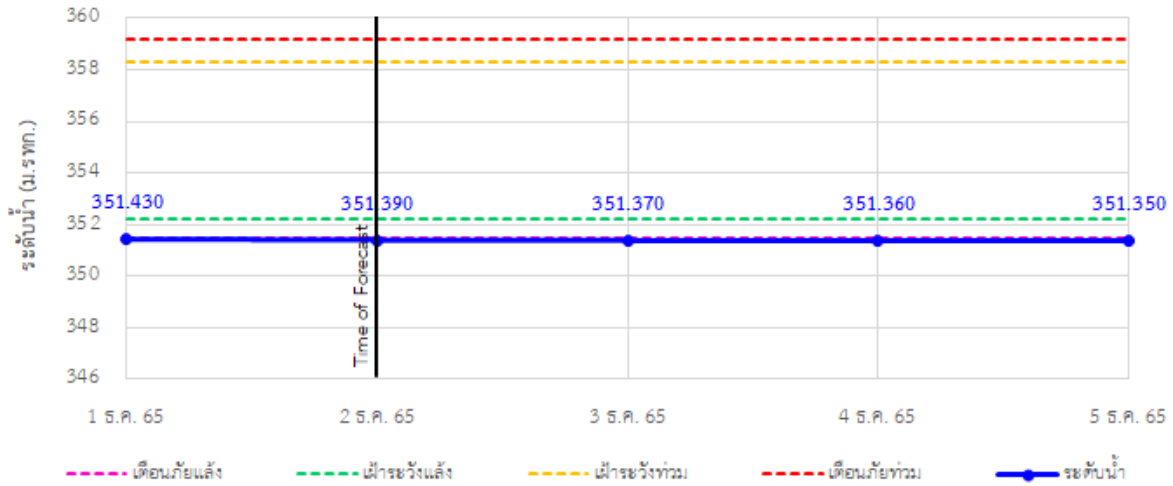


TC020512 สะพานพระธรรมมิกราช ต.ห้วยลาน อ.ดอกคำใต้ จ.พะเยา

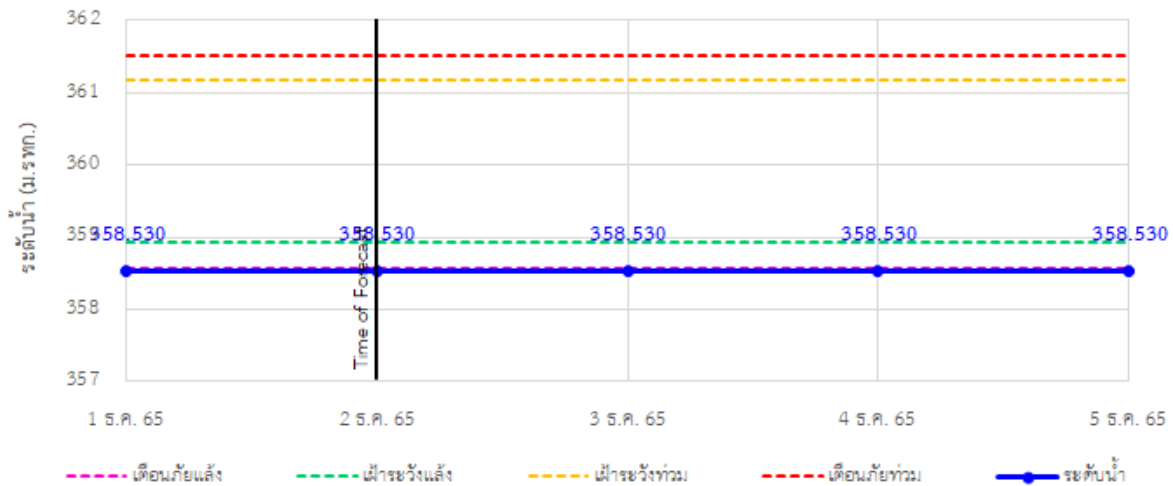


รายงานสถานการณ์ลุ่มน้ำกกและโขงเหนือ วันที่ 2 ธันวาคม 2565

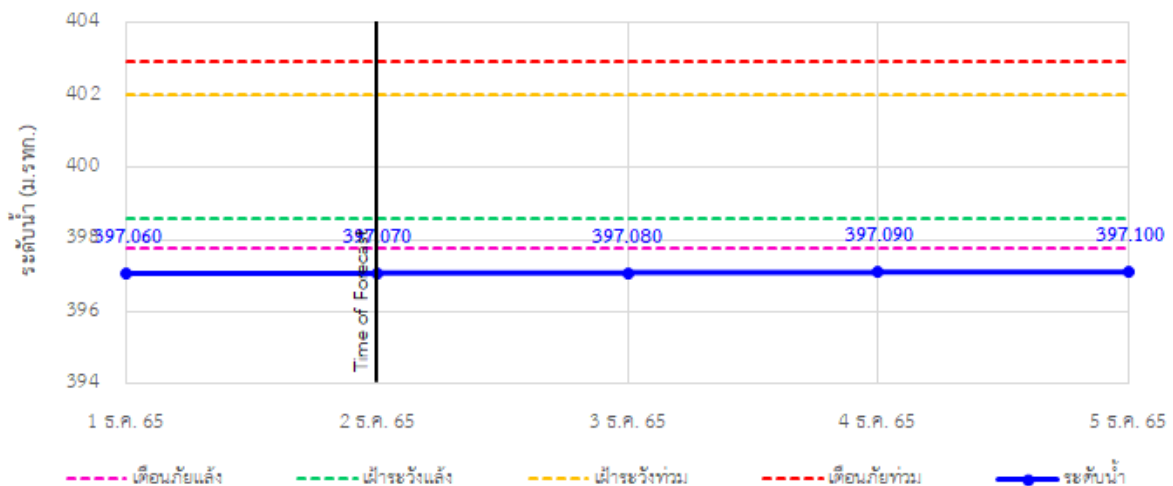
TC020805 สะพานบ้านป่าช้า ต.เม็งราย อ.พญาเม็งราย จ.เชียงราย



TC020903 สะพานบ้านห้วยงาว ต.ห้วยงาว อ.เวียงแก่น จ.เชียงราย



TC020309 สะพานบ้านแม่คำสเปิน ต.แม่คำ อ.แม่จัน จ.เชียงราย





ระบบติดตามสถานการณ์น้ำทางไกลอัตโนมัติ

กองวิเคราะห์และประเมินสถานการณ์น้ำ กรมทรัพยากรน้ำ กระทรวงทรัพยากรธรรมชาติและสิ่งแวดล้อม
180/3 ถนนพระรามที่ 6 ซอย 34 แขวงสามเสนใน เขตพญาไท กรุงเทพมหานคร 10400 โทรศัพท์ 0 2271 6000
<http://tele-kokkhong.dwr.go.th>



รายงานสถานการณ์ลุ่มน้ำกกและโขงเหนือ วันที่ 2 ธันวาคม 2565

4) สรุปสถานการณ์น้ำ

สรุปสถานการณ์น้ำในพื้นที่ลุ่มน้ำกกและโขงเหนือ พบว่า สถานีสะพานบ้านสบมาว สถานีสะพานพ่อขุนเม็งรายมหาราช สถานีสะพานบ้านสันมะเค็ด สถานีสะพานบ้านป่ารวก สถานีสะพานบ้านป่าซ่า สถานีสะพานบ้านหล่ายงาว และสถานีสะพานบ้านแม่คำสบเปิง (7 สถานี) อยู่ในสภาวะเตือนภัยน้ำแล้ง สถานีสะพานมิตรภาพแม่น้ำโขง-ท่าตอน และสถานีสะพานสบกก (2 สถานี) อยู่ในสภาวะเฝ้าระวังน้ำแล้ง สถานีสะพานพระธรรมมิกราช (1 สถานี) อยู่ในสภาวะปกติ โดยระดับน้ำในลำน้ำส่วนใหญ่มีแนวโน้มคงที่

รายงานสถานการณ์ลุ่มน้ำกกและโขงเหนือ วันที่ 2 ธันวาคม 2565

