



รายงานสถานการณ์น้ำรายวัน

เสนอโดย

ศูนย์เขลลา

กองวิเคราะห์และประเมินสถานการณ์น้ำ

กรมทรัพยากรน้ำ

ประจำวันที่ ๗ สิงหาคม ๒๕๖๖

โทร. ๐๒-๒๗๑๖๐๐๐ ต่อ ๖๔๔๕

Line ID : mekhalawoc

## สารบัญ

- ๑) รายงานสถานการณ์พื้นที่เสี่ยงอุทกภัยน้ำหลากในเขตพื้นที่ลาด  
เชิงเขา
- ๒) ปริมาณฝนสะสมปี พ.ศ. ๒๕๖๕ และ ๒๕๖๖ เทียบค่าเฉลี่ย ๓๐ ปี
- ๓) สถานการณ์น้ำในอ่างเก็บน้ำขนาดใหญ่ และขนาดกลาง
- ๔) รายงานแหล่งน้ำขนาดเล็ก
- ๕) รายงานสถานการณ์น้ำรายลุ่มน้ำ
- ๖) รายงานระดับน้ำจากกล้อง CCTV



รายงานสถานการณ์พื้นที่  
เสี่ยงอุทกภัยน้ำหลากในเขต  
พื้นที่ลาดเชิงเขา

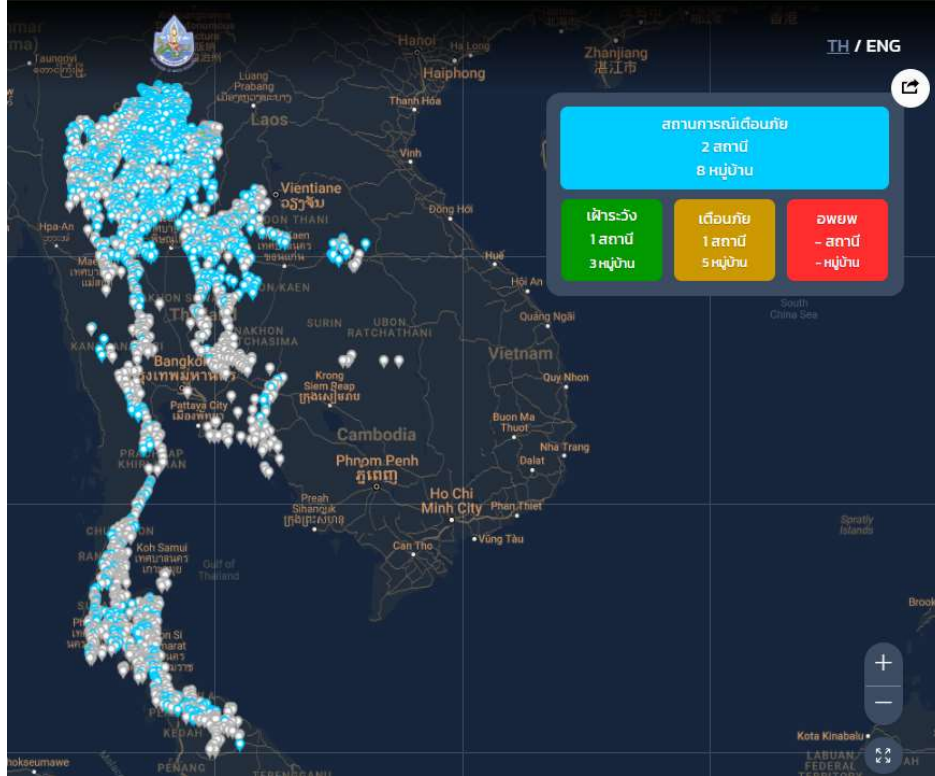


## รายงานสถานการณ์พื้นที่เสี่ยงอุทกภัยน้ำหลากในเขตพื้นที่ลาดเชิงเขา

วันที่ 7 สิงหาคม 2566 เวลา 15:00 น.

### 1) Early Warning System (7 สิงหาคม 2566 เวลา 15.00 น)

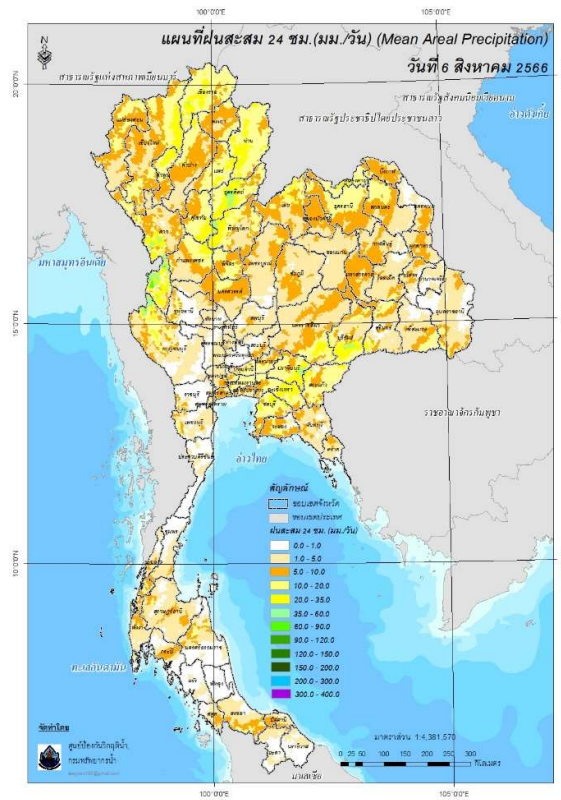
สถานี Early Warning System มีปริมาณฝนตกย้อนหลัง 12 ชั่วโมง 842 หมู่บ้าน



ที่มา : กองวิจัย พัฒนาและอุทกวิทยา

### 2) ปริมาณฝน

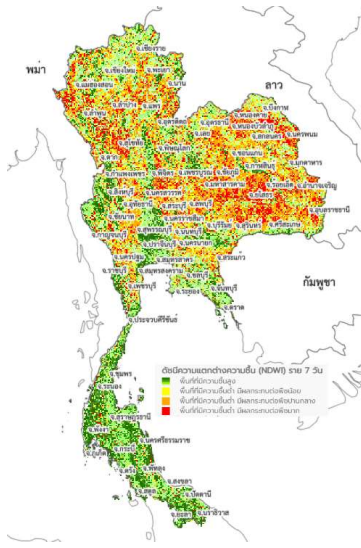
ผลการเปรียบเทียบปริมาณฝนสะสม 24 ชั่วโมง ของวันที่ 6 – 7 สิงหาคม 2566 (เวลา 15:00 น.) จากระบบของ Southeast Asia Flash Flood Guidance System (SEAFFGS) แสดงให้เห็นว่ามีปริมาณฝนตกบริเวณภาคเหนือ ภาคตะวันออกเฉียงเหนือบางส่วน ภาคกลางบางส่วน ภาคตะวันออกบางส่วน ภาคตะวันตก และภาคใต้บางส่วน มีปริมาณฝนสะสมประมาณ 10 - 20 มม./วัน ส่วนบริเวณจังหวัดเชียงใหม่ ลำพูน แพร่ น่าน กำแพงเพชร เลย หนองคาย นครราชสีมา สระแก้ว ฉะเชิงเทรา และชลบุรี มีปริมาณฝนสะสมประมาณ 20 - 35 มม./วัน ส่วนบริเวณจังหวัดเชียงราย อุดรดิตถ์ พิษณุโลก ตาก บุรีรัมย์ ปราจีนบุรี และกาญจนบุรี มีปริมาณฝนสะสมประมาณ 35 - 60 มม./วัน



ปริมาณฝนสะสม 24 ชั่วโมง (SEAFFGS)

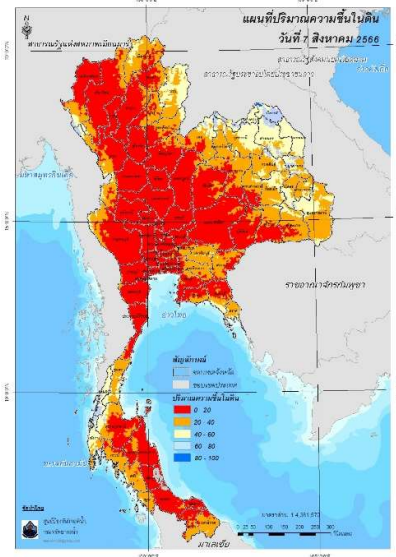
3) ปริมาณความชื้นในดิน

ปริมาณความชื้นในดินจากแผนที่ดาวเทียมของ Gistda (ดัชนีความแตกต่าง (NDWI) ราย 7 วัน) และค่าความชื้นในดินที่ได้จากระบบ SEAFFGS พบว่าบริเวณภาคเหนือ ภาคตะวันออกเฉียงเหนือ และภาคใต้ มีค่าความชื้นอยู่ในเกณฑ์ประมาณร้อยละ 60 - 80 สภาวะดังกล่าวหมายถึงดินในพื้นที่บริเวณดังกล่าวยังสามารถรองรับปริมาณน้ำฝนได้อีกประมาณ 20% ก่อนที่จะเข้าสู่สภาพอิ่มตัว



แผนที่ดาวเทียมของ Gistda

(31 ก.ค. - 7 ส.ค. 66)



ปริมาณความชื้นในดิน (SEAFFGS)

#### 4) ศักยภาพในการรองรับน้ำฝน FFG (Flash Flood Guidance)



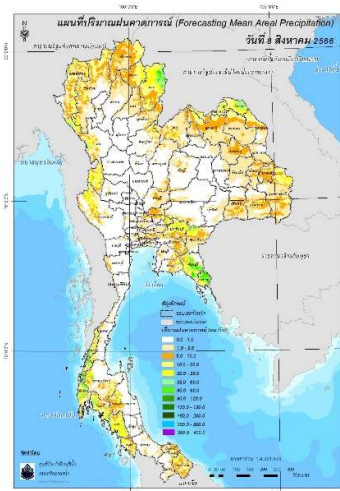
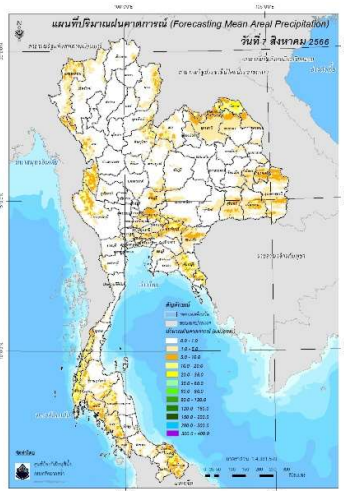
โดยศักยภาพในการรองรับน้ำฝนของพื้นที่จังหวัดหนองคาย บึงกาฬ นครพนม ศรีสะเกษ และสระแก้ว สามารถรองรับปริมาณฝนได้น้อยกว่า 100 มม./6ชม

FFG หมายถึง ค่าความสามารถในการรองรับปริมาณฝนของพื้นที่นั้นๆ ก่อนที่จะเกิดสภาวะน้ำล้นตลิ่งที่จุดออกของปลายพื้นที่ โดยค่า FFG 06-hr หมายถึง ปริมาณฝนที่จะส่งผลให้เกิดสภาวะน้ำล้นตลิ่งที่ปลายลุ่มน้ำในอีก 6 ชั่วโมงข้างหน้า (มม./6ชม.)

#### 5) ปริมาณฝนคาดการณ์ล่วงหน้า

ปริมาณฝนคาดการณ์ในวันที่ 7 สิงหาคม 2566 เวลา 21.00 น. บริเวณภาคเหนือบางส่วน ภาคตะวันออกเฉียงเหนือบางส่วน ภาคกลางบางส่วน ภาคตะวันออกบางส่วน ภาคตะวันตกบางส่วน และภาคใต้บางส่วน จะมีปริมาณฝนสะสม 6 ชั่วโมงข้างหน้า 10 – 20 มม. ส่วนบริเวณจังหวัดบึงกาฬ จันทบุรี ตราด กระบี่ นครศรีธรรมราช และตรัง จะมีปริมาณฝนสะสม 6 ชั่วโมงข้างหน้า 20 – 35 มม. ส่วนบริเวณจังหวัดระนอง พังงา และนราธิวาส จะมีปริมาณฝนสะสม 6 ชั่วโมงข้างหน้า 35 – 60 มม.

ปริมาณฝนคาดการณ์ในวันที่ 8 สิงหาคม 2566 เวลา 15.00 น. บริเวณภาคเหนือบางส่วน ภาคตะวันออกเฉียงเหนือบางส่วน ภาคกลางบางส่วน ภาคตะวันออก ภาคตะวันตกบางส่วน และภาคใต้บางส่วน มีปริมาณฝนสะสม 24 ชั่วโมงข้างหน้า 20 – 35 มม. ส่วนบริเวณจังหวัดตาก หนองคาย บึงกาฬ นครนายก ปราจีนบุรี สระแก้ว ระยอง กาญจนบุรี สุราษฎร์ธานี นครศรีธรรมราช และตรัง จะมีปริมาณฝนสะสม 24 ชั่วโมงข้างหน้า 35 – 60 มม. ส่วนบริเวณจังหวัดน่าน จันทบุรี ตราด ระนอง พังงา และกระบี่ จะมีปริมาณฝนสะสม 24 ชั่วโมงข้างหน้า 90 – 120 มม.



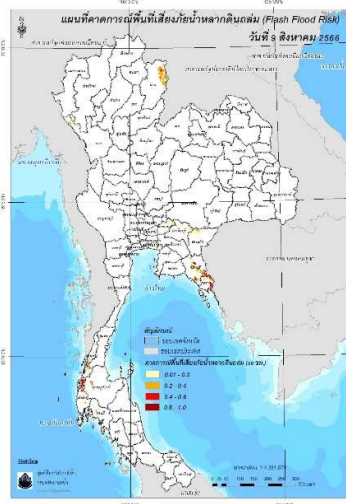
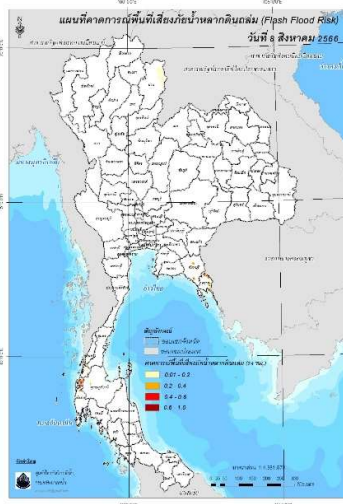
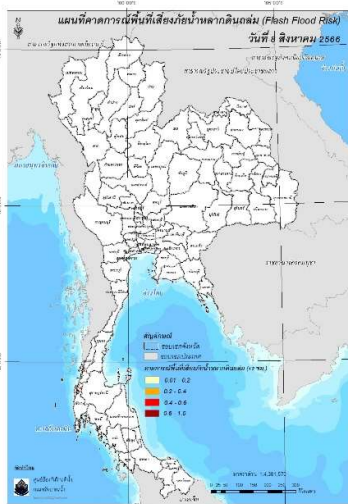
ปริมาณฝนคาดการณ์ในวันที่ 7 สิงหาคม 2566

ปริมาณฝนคาดการณ์ในวันที่ 8 สิงหาคม 2566

6) ความเสี่ยงจากน้ำท่วม

- การคาดการณ์พื้นที่เสี่ยงภัยน้ำหลากดินถล่มจากข้อมูล SEAFFGS วันที่ 7 สิงหาคม 2566 ในอีก 12 ชม. 24 ชม. และ 36 ชม. พบพื้นที่เสี่ยง อ.มะขาม อ.เมือง จ.จันทบุรี อ.บ่อไร่ อ.เมือง จ.ตราด อ.เมือง จ.ระนอง อ.ครบุรี จ.พังงา

แผนที่แสดงการคาดการณ์พื้นที่เสี่ยงภัยน้ำหลากดินถล่ม วันที่ 7 สิงหาคม 2566



วันที่ 8 ส.ค. 2566 (03:00 น.)

วันที่ 8 ส.ค. 2566 (15:00 น.)


วันที่ 9 ส.ค. 2566 (03:00 น.)

คำแนะนำ: ข้อมูลดังกล่าวเป็นการคาดการณ์พื้นที่เสี่ยงภัยน้ำหลาก โดยอาศัยข้อมูลปริมาณฝนจากดาวเทียม ดังนั้นรายงานฉบับนี้ควรใช้งานควบคู่ไปกับการตรวจวัดปริมาณฝนจริงภาคสนาม และข้อมูลจากเรดาร์เพื่อประกอบการตัดสินใจ

ปริมาณฝนสะสมปี

พ.ศ. ๒๕๖๕ และ ๒๕๖๖

เทียบค่าเฉลี่ย ๓๐ ปี





วันที่ 6 สิงหาคม 2566

ฝน30ปี = 806.53 มม. (สะสมทั้งปี = 1,587.50 มม.)

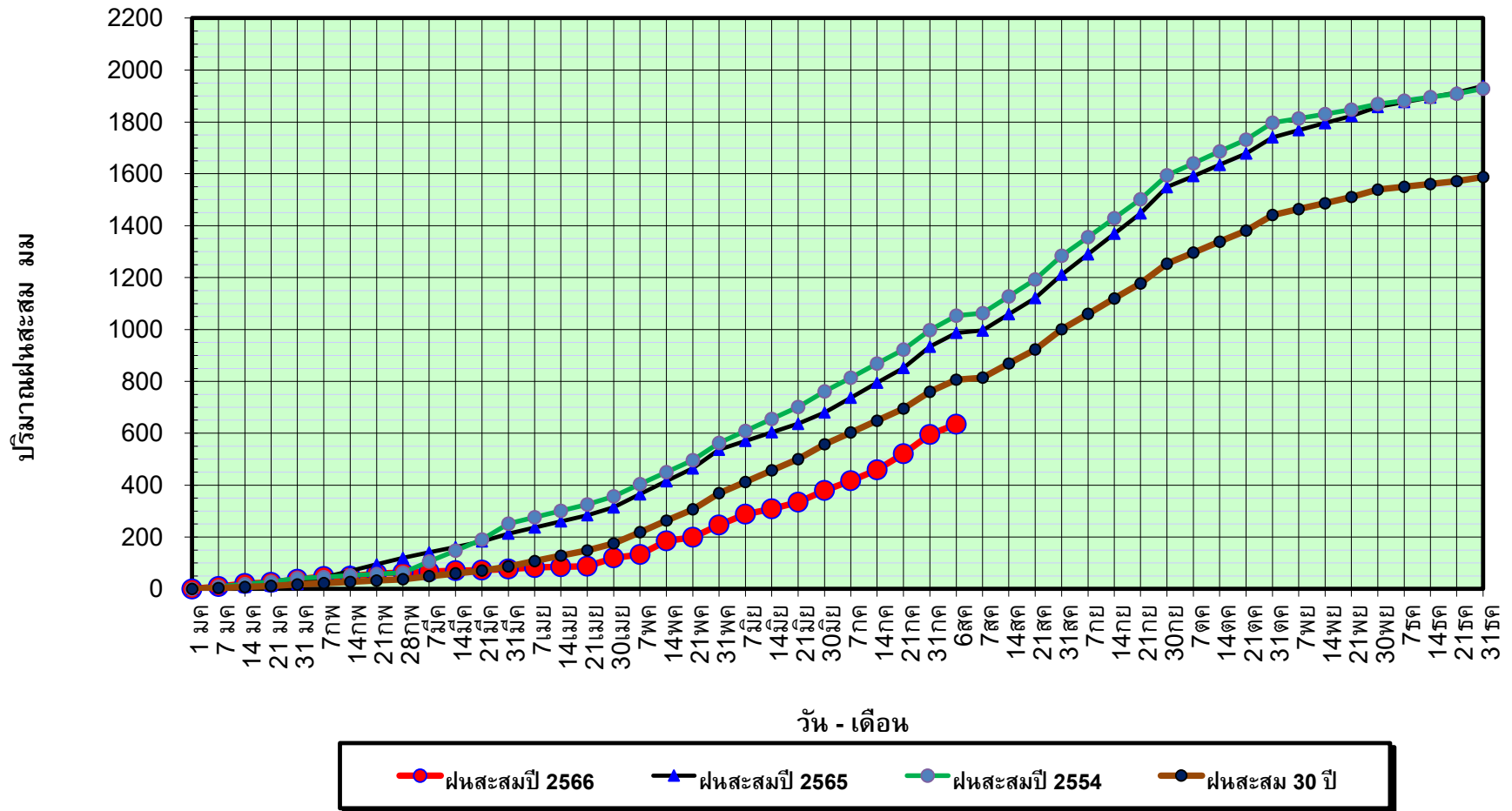
ปี65 = 987.20 มม. (สะสมทั้งปี = 1,939.17 มม.)

ปี66 = 634.56 มม.


เปรียบเทียบกับ ปี 65 **มีค่าน้อยกว่า** -352.64 มม.

เปรียบเทียบกับฝนเฉลี่ย 30 ปี **มีค่าน้อยกว่า** -171.96 มม.

### ปริมาณฝนสะสมปี 2554-2565-2566 เทียบกับค่าเฉลี่ย 30 ปี



ข้อมูลจากกรมอุตุนิยมวิทยาจำนวน 128  
สถานีข้อมูลปริมาณฝนสะสมถึง วันที่  
6 สิงหาคม 2566



ศูนย์เมขลา กองวิเคราะห์และประเมินสถานการณ์น้ำ กรมทรัพยากรน้ำ

วันที่ 6 สิงหาคม 2566

ฝน30ปี = 806.53 มม. (สะสมทั้งปี = 1,587.50 มม.)

ปี65 = 987.20 มม. (สะสมทั้งปี = 1,939.17 มม.)

ปี66 = 634.56 มม.

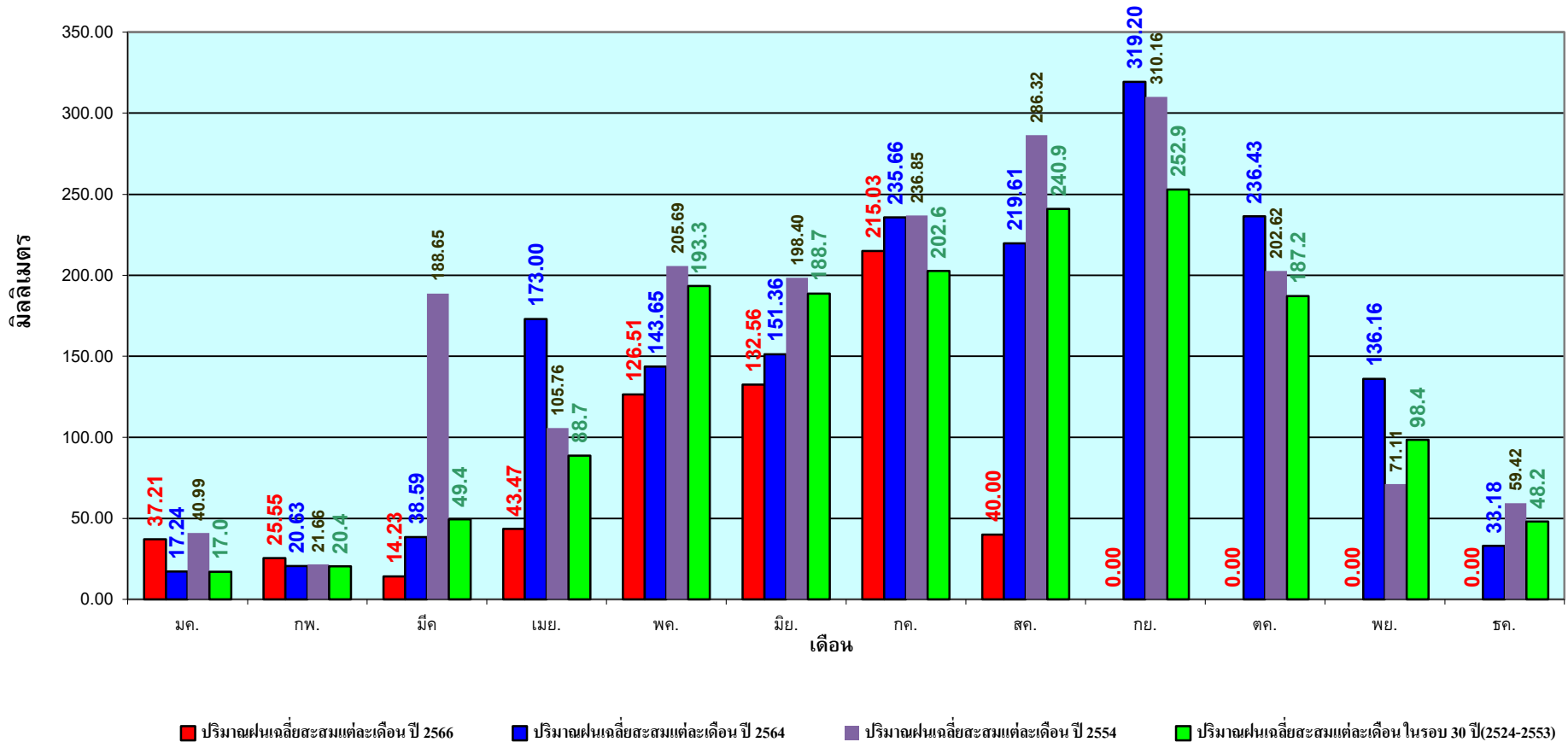
เปรียบเทียบกับ ปี 65

มีค่าน้อยกว่า -352.64 มม.

เปรียบเทียบกับฝนเฉลี่ย 30 ปี

มีค่าน้อยกว่า -171.96 มม.

## ปริมาณฝนเฉลี่ยรายเดือนของประเทศ



ข้อมูลจากกรมอุตุนิยมวิทยาจำนวน 128  
 สถานีข้อมูลปริมาณฝนสะสมถึง วันที่  
 6 สิงหาคม 2566

วันที่ 6 สิงหาคม 2566

ฝน30ปี = 667.56 มม. (สะสมทั้งปี = 1,230.90 มม.)

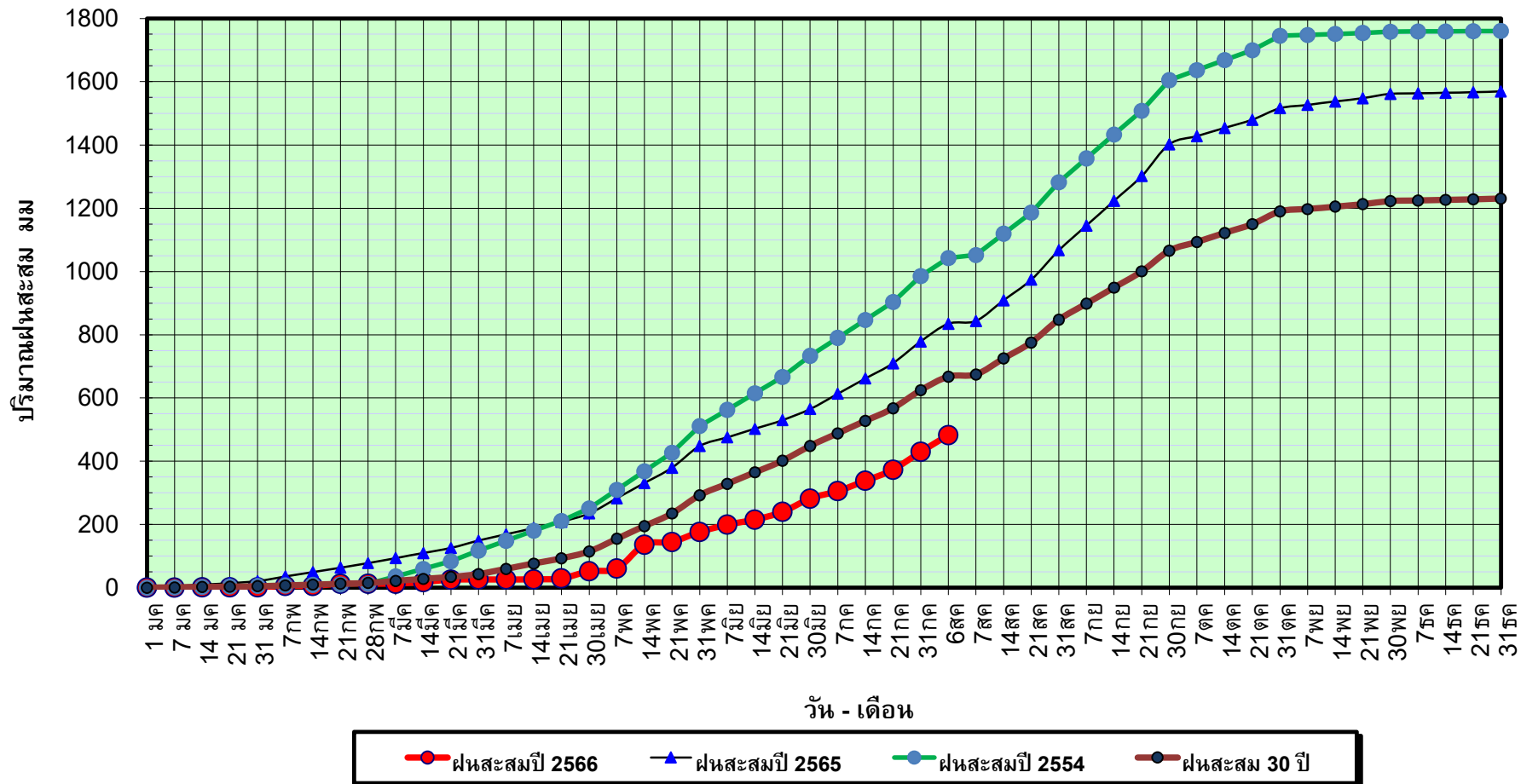
ปี65 = 834.43 มม. (สะสมทั้งปี = 1,569.23 มม.)

ปี66 = 482.08 มม.

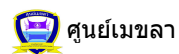
เปรียบเทียบกับ ปี 65 **มีค่าน้อยกว่า** -352.35 มม.

เปรียบเทียบกับฝนเฉลี่ย 30 ปี **มีค่าน้อยกว่า** -185.48 มม.

## ปริมาณฝนสะสมภาคเหนือ



ข้อมูลจากกรมอุตุนิยมวิทยาจำนวน 33  
สถานีข้อมูลปริมาณฝนสะสมถึง วันที่  
6 สิงหาคม 2566



ศูนย์เมขลา กองวิเคราะห์และประเมินสถานการณ์น้ำ กรมทรัพยากรน้ำ

วันที่ 6 สิงหาคม 2566

ฝน30ปี = 667.56 มม. (สะสมทั้งปี = 1,230.90 มม.)

ปี65 = 834.43 มม. (สะสมทั้งปี = 1,569.23 มม.)

ปี66 = 482.08 มม.

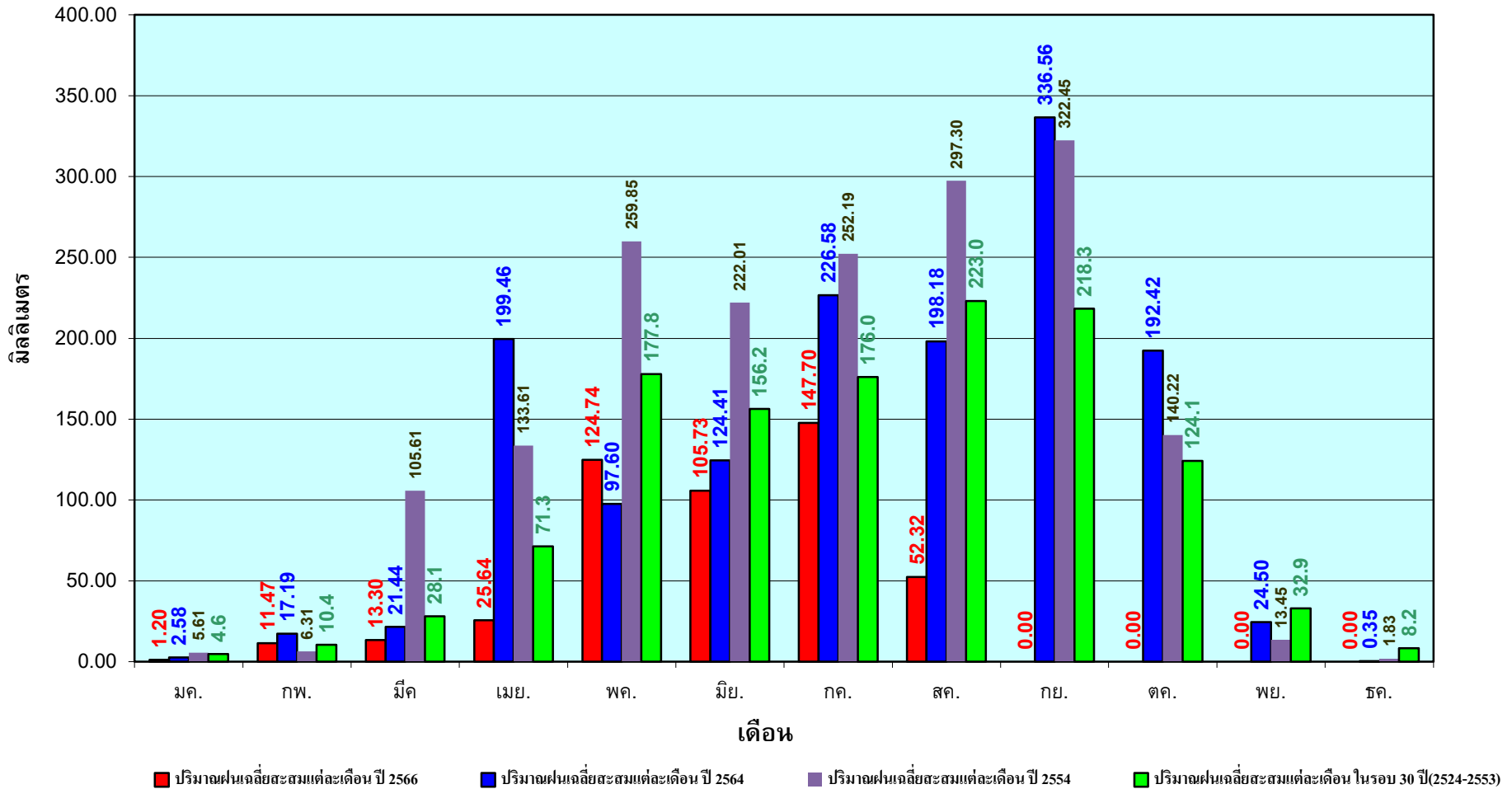
เปรียบเทียบกับ ปี 65

มีค่าน้อยกว่า -352.35 มม.

เปรียบเทียบกับฝนเฉลี่ย 30 ปี

มีค่าน้อยกว่า -185.48 มม.

## ปริมาณฝนเฉลี่ยสะสมรายเดือน ภาคเหนือ



ข้อมูลจากกรมอุตุนิยมวิทยาจำนวน33  
สถานีข้อมูลปริมาณฝนสะสมถึง วันที่  
6 สิงหาคม 2566

วันที่ 6 สิงหาคม 2566

ฝน30ปี = 807.72 มม. (สะสมทั้งปี = 1,404.50 มม.)

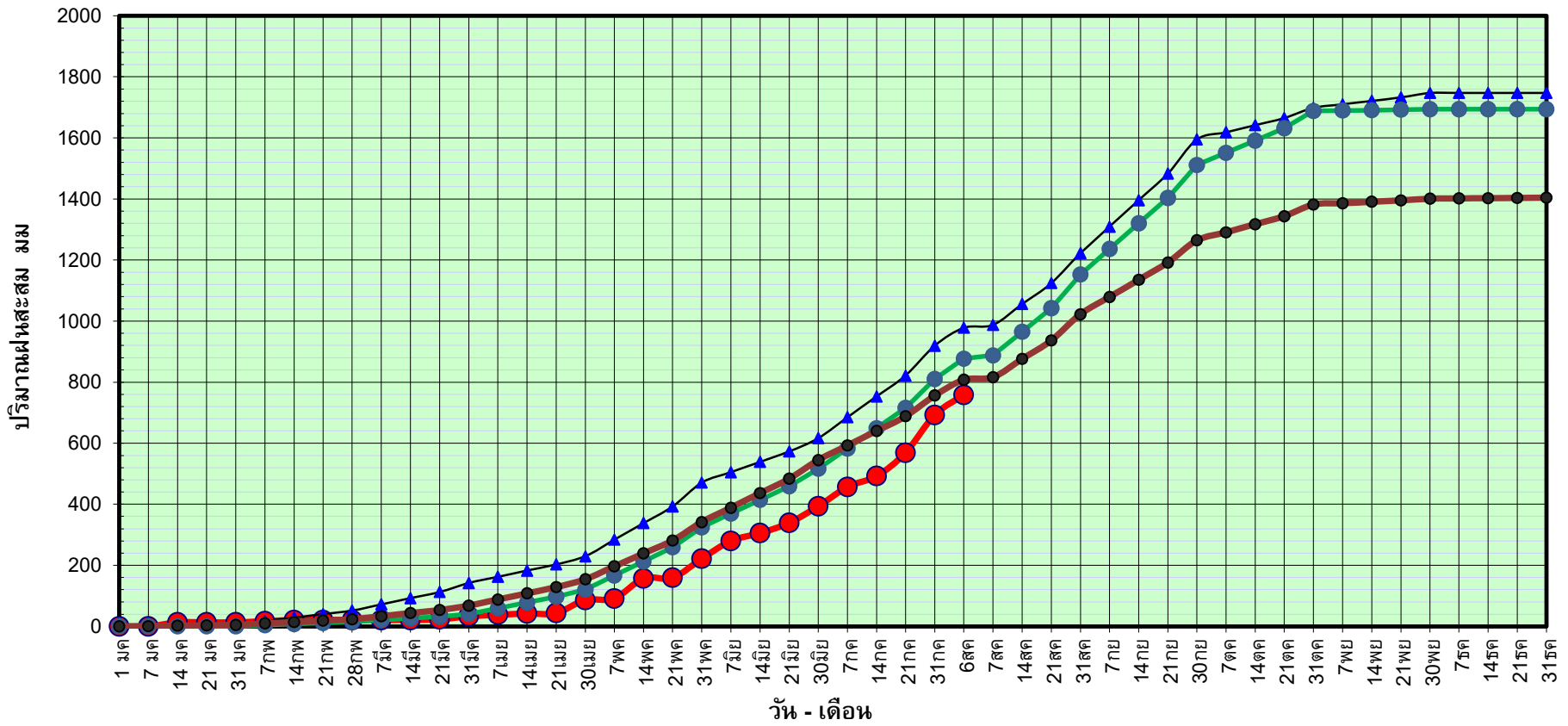
ปี65 = 977.81 มม. (สะสมทั้งปี = 1,747.06 มม.)

ปี66 = 758.10 มม.

เปรียบเทียบกับ ปี 65 **มีค่าน้อยกว่า** -219.71 มม.

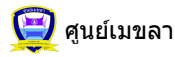
เปรียบเทียบกับฝนเฉลี่ย 30 ปี **มีค่าน้อยกว่า** -49.62 มม.

## ปริมาณฝนสะสมภาคตะวันออกเฉียงเหนือ



● ฝนสะสมปี 2566 ▲ ฝนสะสมปี 2565 ● ฝนสะสมปี 2554 ● ฝนสะสม 30 ปี

ข้อมูลจากกรมอุตุนิยมวิทยาจำนวน 31  
สถานีข้อมูลปริมาณฝนสะสมถึง วันที่  
6 สิงหาคม 2566



ศูนย์เมขลา กองวิเคราะห์และประเมินสถานการณ์น้ำ กรมทรัพยากรน้ำ

วันที่ 6 สิงหาคม 2566

ฝน30ปี = 807.72 มม. (สะสมทั้งปี = 1,404.50 มม.)

ปี65 = 977.81 มม. (สะสมทั้งปี = 1,747.06 มม.)

ปี66 = 758.10 มม.

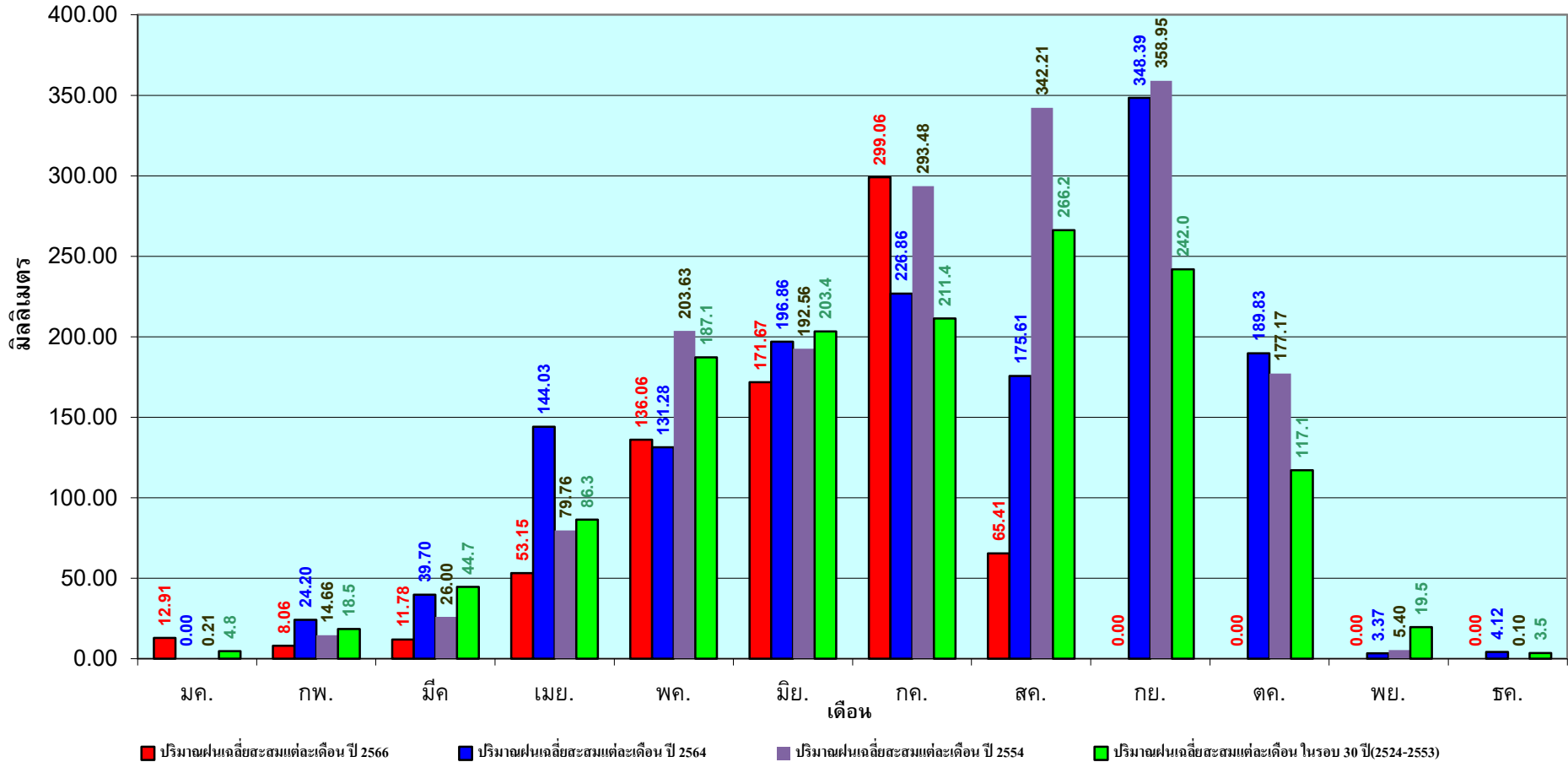
เปรียบเทียบกับ ปี 65

มีค่าน้อยกว่า -219.71 มม.

เปรียบเทียบกับฝนเฉลี่ย 30 ปี

มีค่าน้อยกว่า -49.62 มม.

## ปริมาณฝนเฉลี่ยสะสมรายเดือน ภาคตะวันออกเฉียงเหนือ



ข้อมูลจากกรมอุตุนิยมวิทยาจำนวน 31  
สถานีข้อมูลปริมาณฝนสะสมถึง วันที่  
6 สิงหาคม 2566

วันที่ 6 สิงหาคม 2566

ฝน30ปี = 642.45 มม. (สะสมทั้งปี = 1,275.20 มม.)

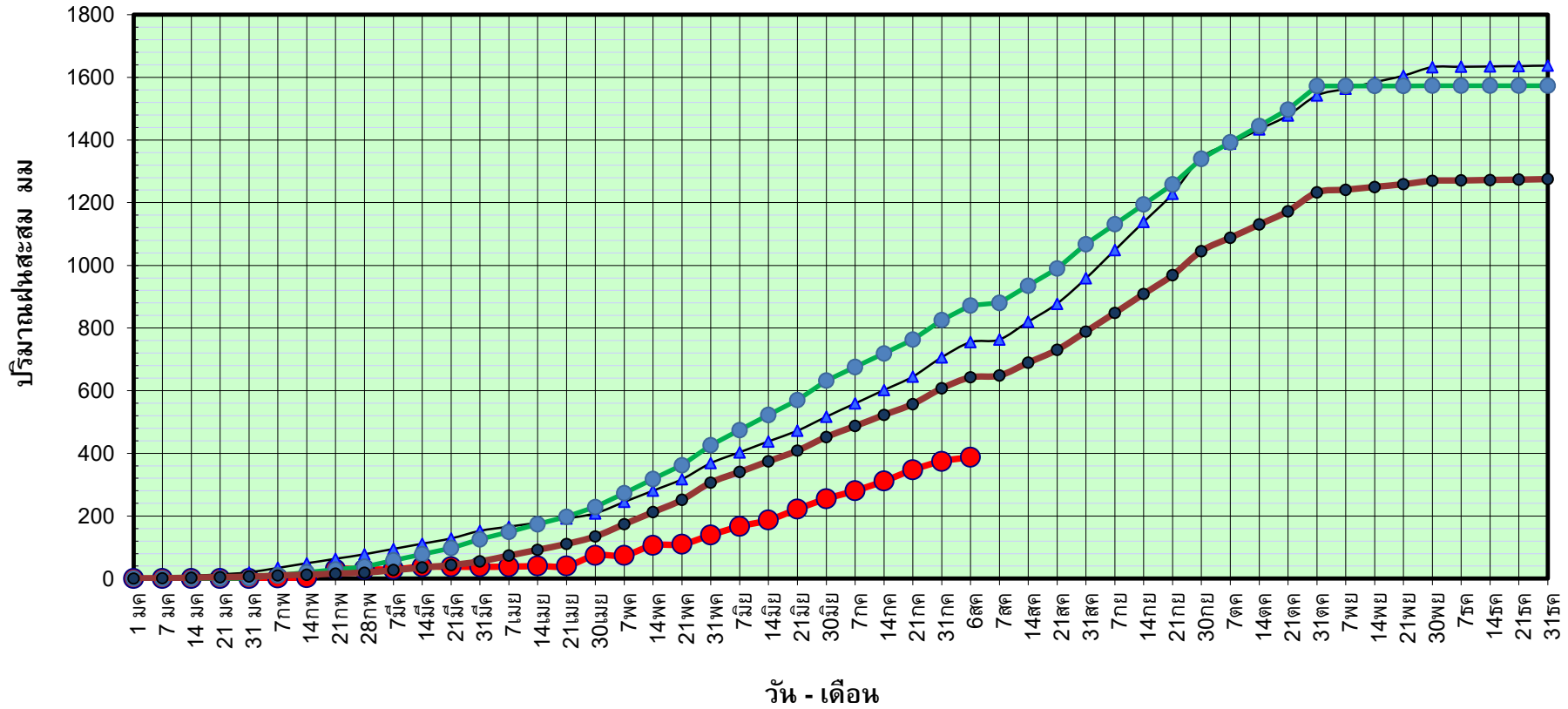
ปี65 = 754.91 มม. (สะสมทั้งปี = 1,637.47 มม.)

ปี66 = 387.64 มม.

เปรียบเทียบกับ ปี 65 **มีค่าน้อยกว่า** -367.27 มม.

เปรียบเทียบกับฝนเฉลี่ย 30 ปี **มีค่าน้อยกว่า** -254.82 มม.

## ปริมาณฝนสะสมภาคกลาง



ข้อมูลจากกรมอุตุนิยมวิทยาจำนวน 14  
สถานีข้อมูลปริมาณฝนสะสมถึง วันที่  
6 สิงหาคม 2566



กองวิเคราะห์และประเมินสถานการณ์น้ำ กรมทรัพยากรน้ำ

วันที่ 6 สิงหาคม 2566

ฝน30ปี = 642.45 มม. (สะสมทั้งปี = 1,275.20 มม.)

ปี65 = 754.91 มม. (สะสมทั้งปี = 1,637.47 มม.)

ปี66 = 387.64 มม.

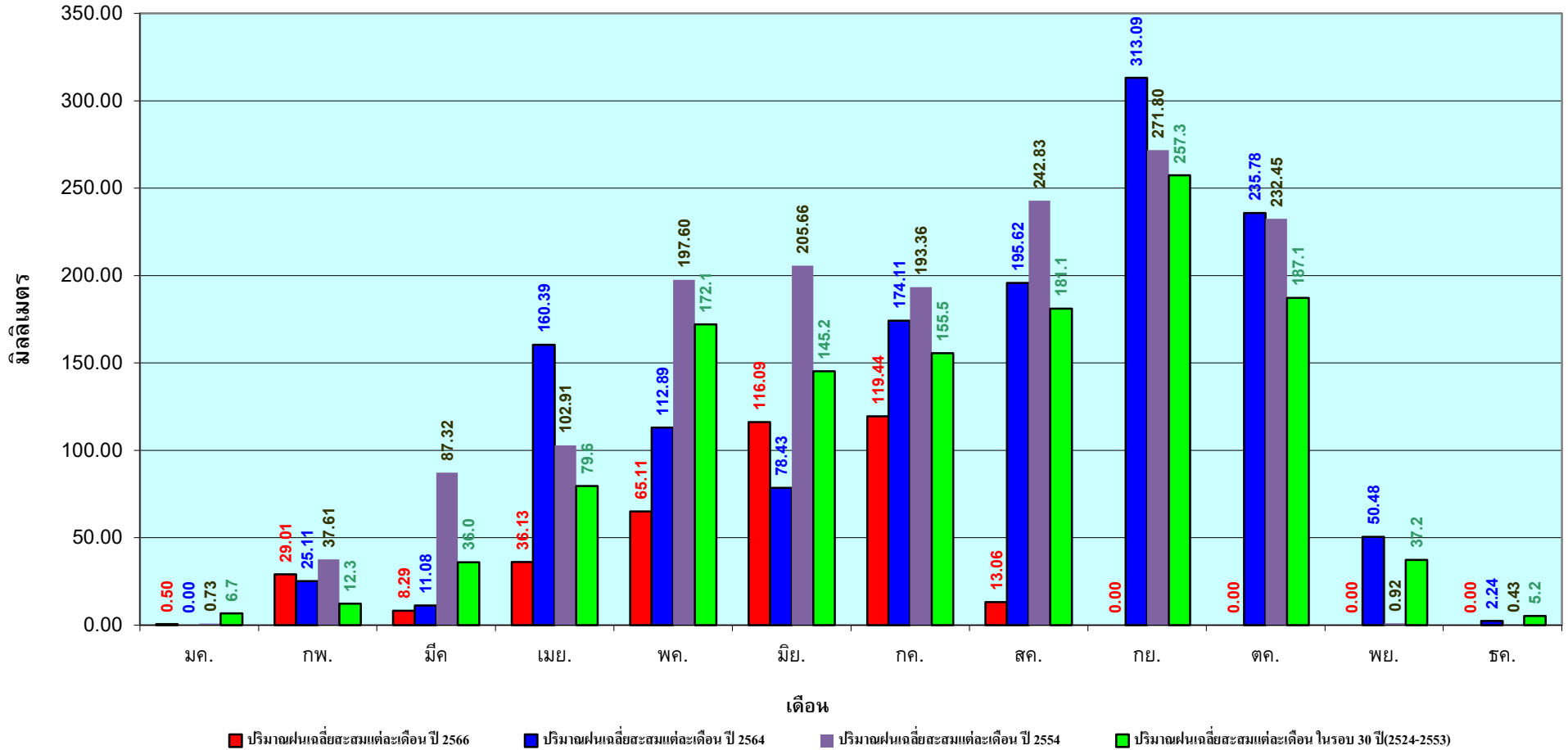
เปรียบเทียบกับ ปี 65

มีค่าน้อยกว่า -367.27 มม.

เปรียบเทียบกับฝนเฉลี่ย 30 ปี

มีค่าน้อยกว่า -254.82 มม.

## ปริมาณฝนเฉลี่ยสะสมรายเดือน ภาคกลาง



ข้อมูลจากกรมอุตุนิยมวิทยาจำนวน 14  
สถานีข้อมูลปริมาณฝนสะสมถึง วันที่  
6 สิงหาคม 2566



วันที่ 6 สิงหาคม 2566

ฝน30ปี = 1,028.25 มม. (สะสมทั้งปี = 1,888.80 มม.)

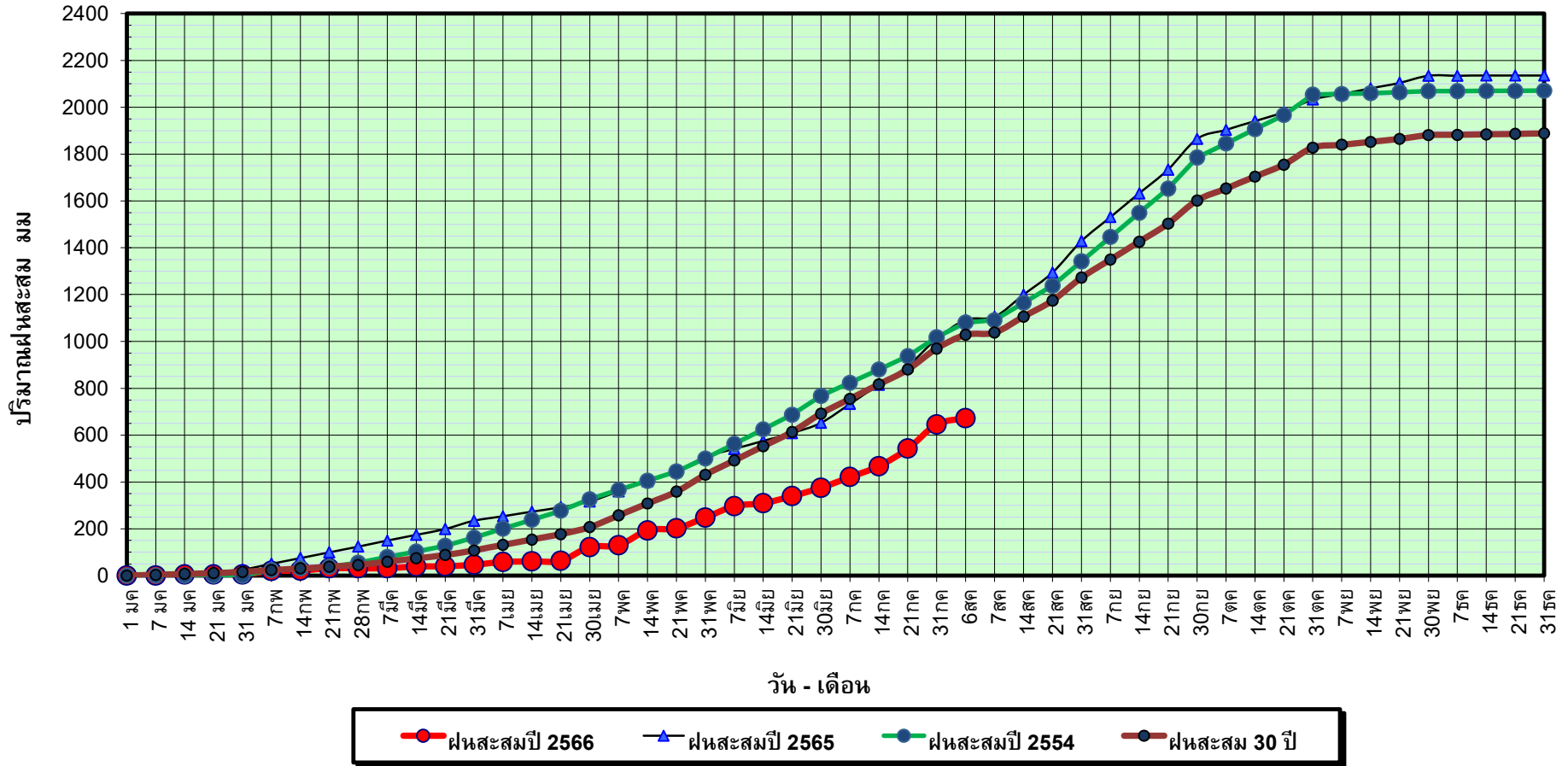
ปี65 = 1,091.97 มม. (สะสมทั้งปี = 2,135.92 มม.)

ปี66 = 671.78 มม.

เปรียบเทียบกับ ปี 65 **มีค่าน้อยกว่า** -420.19 มม.

เปรียบเทียบกับฝนเฉลี่ย 30 ปี **มีค่าน้อยกว่า** -356.47 มม.

## ปริมาณฝนสะสมภาคตะวันออก



ข้อมูลจากกรมอุตุนิยมวิทยาจำนวน 16  
สถานีข้อมูลปริมาณฝนสะสมถึง วันที่  
6 สิงหาคม 2566

วันที่ 6 สิงหาคม 2566

ฝน30ปี = 1,028.25 มม. (สะสมทั้งปี = 1,888.80 มม.)

ปี65 = 1,091.97 มม. (สะสมทั้งปี = 2,135.92 มม.)

ปี66 = 671.78 มม.

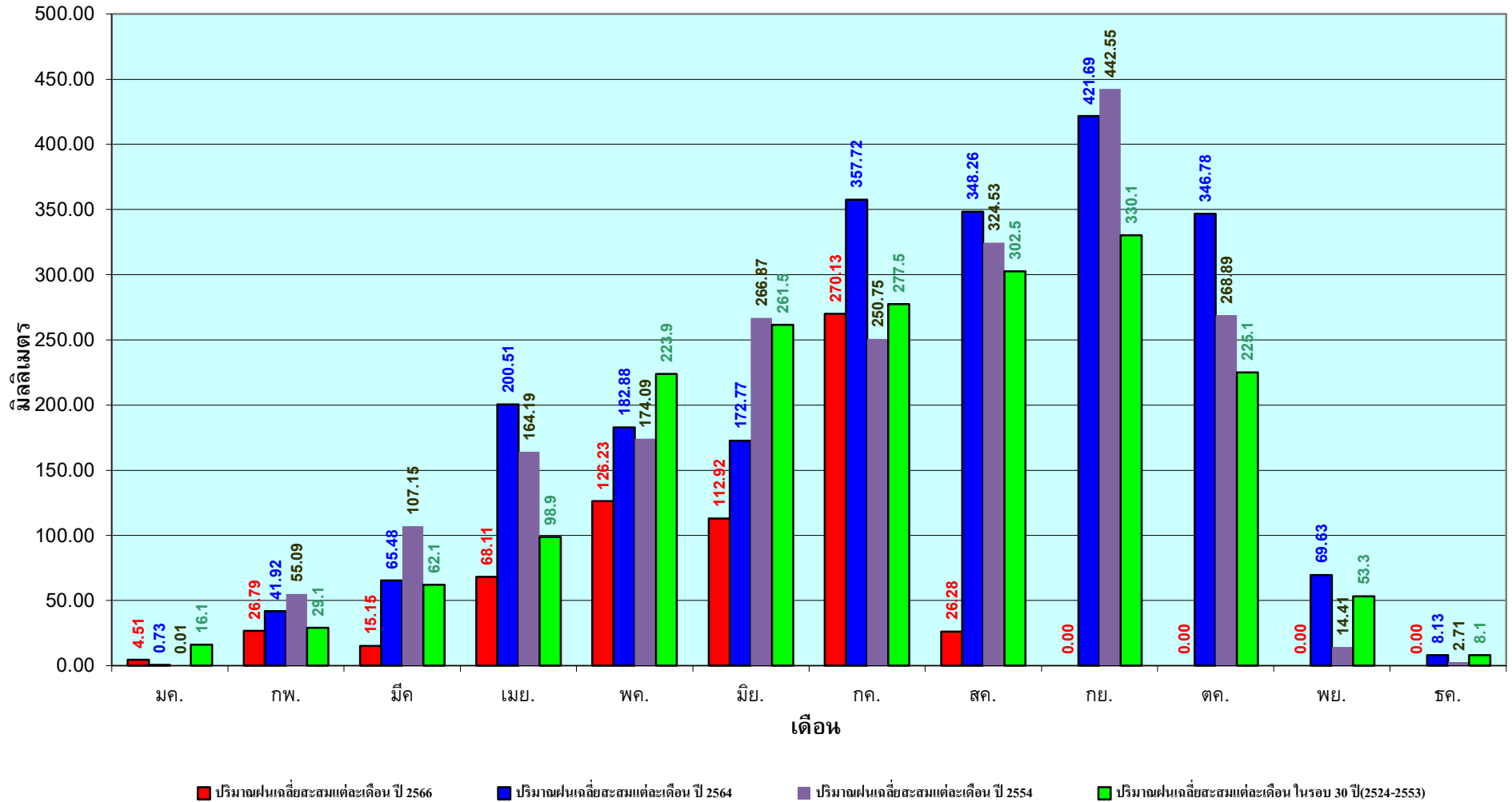
เปรียบเทียบกับ ปี 65

มีค่าน้อยกว่า -420.19 มม.

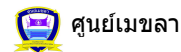
เปรียบเทียบกับฝนเฉลี่ย 30 ปี

มีค่าน้อยกว่า -356.47 มม.

## ปริมาณฝนเฉลี่ยสะสมรายเดือน ภาคตะวันออก



ข้อมูลจากกรมอุตุนิยมวิทยาจำนวน 16  
สถานีข้อมูลปริมาณฝนสะสมถึง วันที่  
6 สิงหาคม 2566



ศูนย์เมขลา กองวิเคราะห์และประเมินสถานการณ์น้ำ กรมทรัพยากรน้ำ

วันที่ 6 สิงหาคม 2566

ฝน30ปี = 586.60 มม. (สะสมทั้งปี = 1,195.72 มม.)

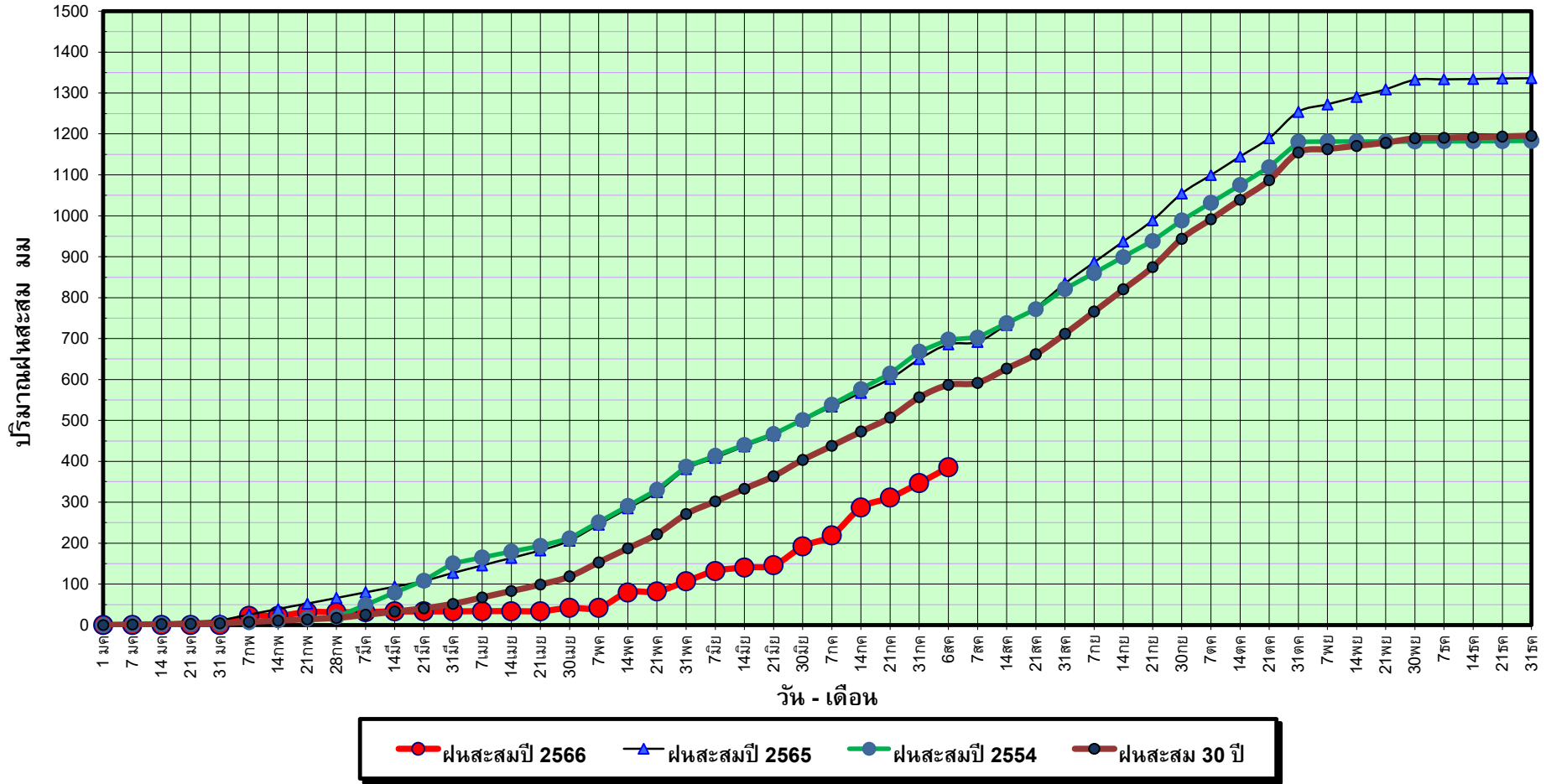
ปี65 = 685.75 มม. (สะสมทั้งปี = 1,336.48 มม.)

ปี66 = 385.30 มม.

เปรียบเทียบกับ ปี 65 **มีค่าน้อยกว่า** -300.45 มม.

เปรียบเทียบกับฝนเฉลี่ย 30 ปี **มีค่าน้อยกว่า** -201.30 มม.

## ปริมาณฝนสะสมภาคตะวันตก



ข้อมูลจากกรมอุตุนิยมวิทยาจำนวน 5  
สถานีข้อมูลปริมาณฝนสะสมถึง วันที่  
6 สิงหาคม 2566

วันที่ 6 สิงหาคม 2566

ฝน30ปี = 586.60 มม. (สะสมทั้งปี = 1,195.72 มม.)

ปี65 = 685.75 มม. (สะสมทั้งปี =1,336.48 มม.)

ปี66 = 385.30 มม.

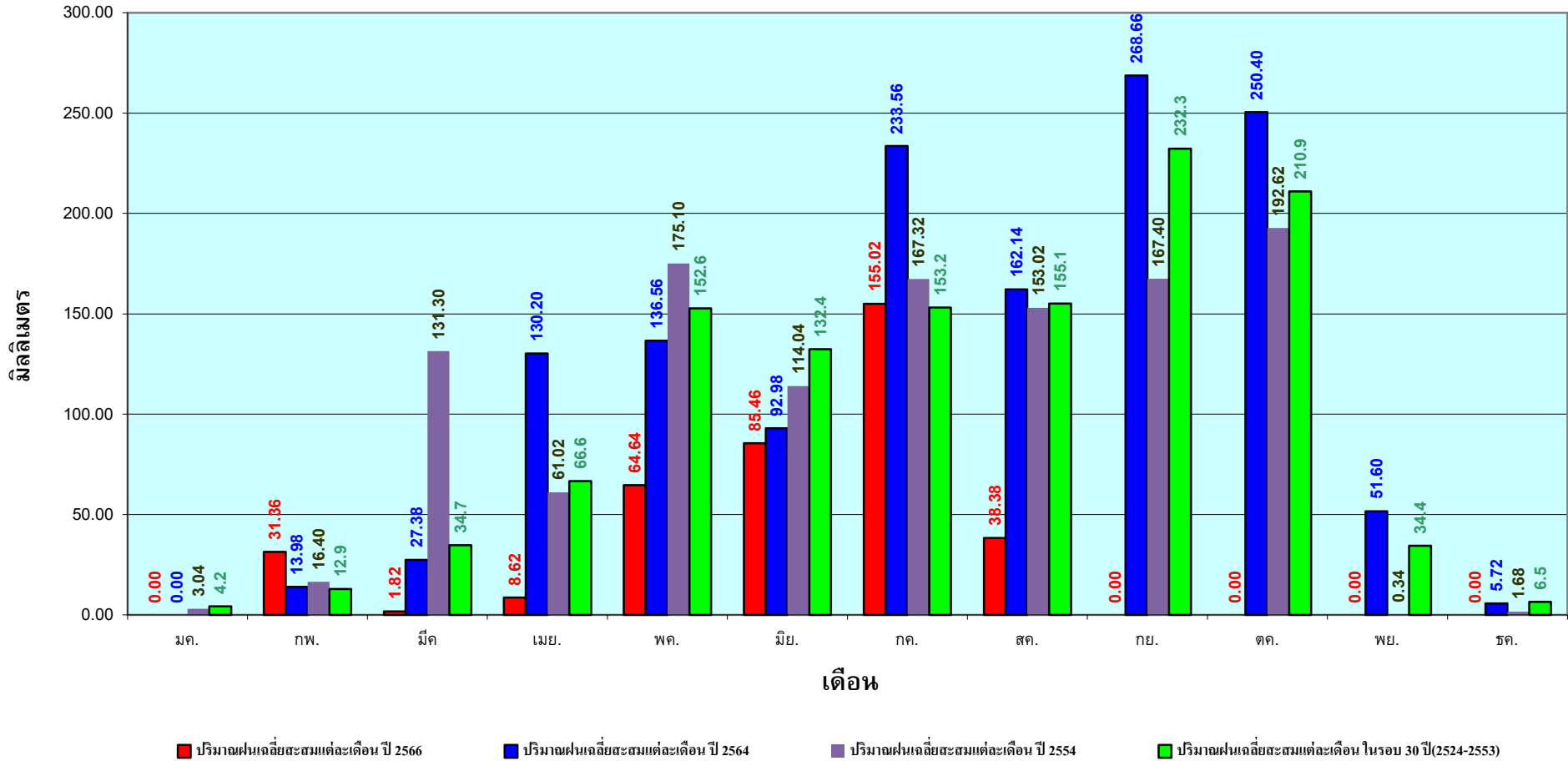
เปรียบเทียบกับ ปี 65

มีค่าน้อยกว่า -300.45 มม.

เปรียบเทียบกับฝนเฉลี่ย 30 ปี

มีค่าน้อยกว่า -201.30 มม.

# ปริมาณฝนเฉลี่ยสะสมรายเดือน ภาคตะวันตก



ข้อมูลจากกรมอุตุนิยมวิทยาจำนวน 5  
สถานีข้อมูลปริมาณฝนสะสมถึง วันที่  
6 สิงหาคม 2566



กองวิเคราะห์และประเมินสถานการณ์น้ำ กรมทรัพยากรน้ำ

วันที่ 6 สิงหาคม 2566

ฝน30ปี = 1,027.27 มม. (สะสมทั้งปี = 2,271.55 มม.)

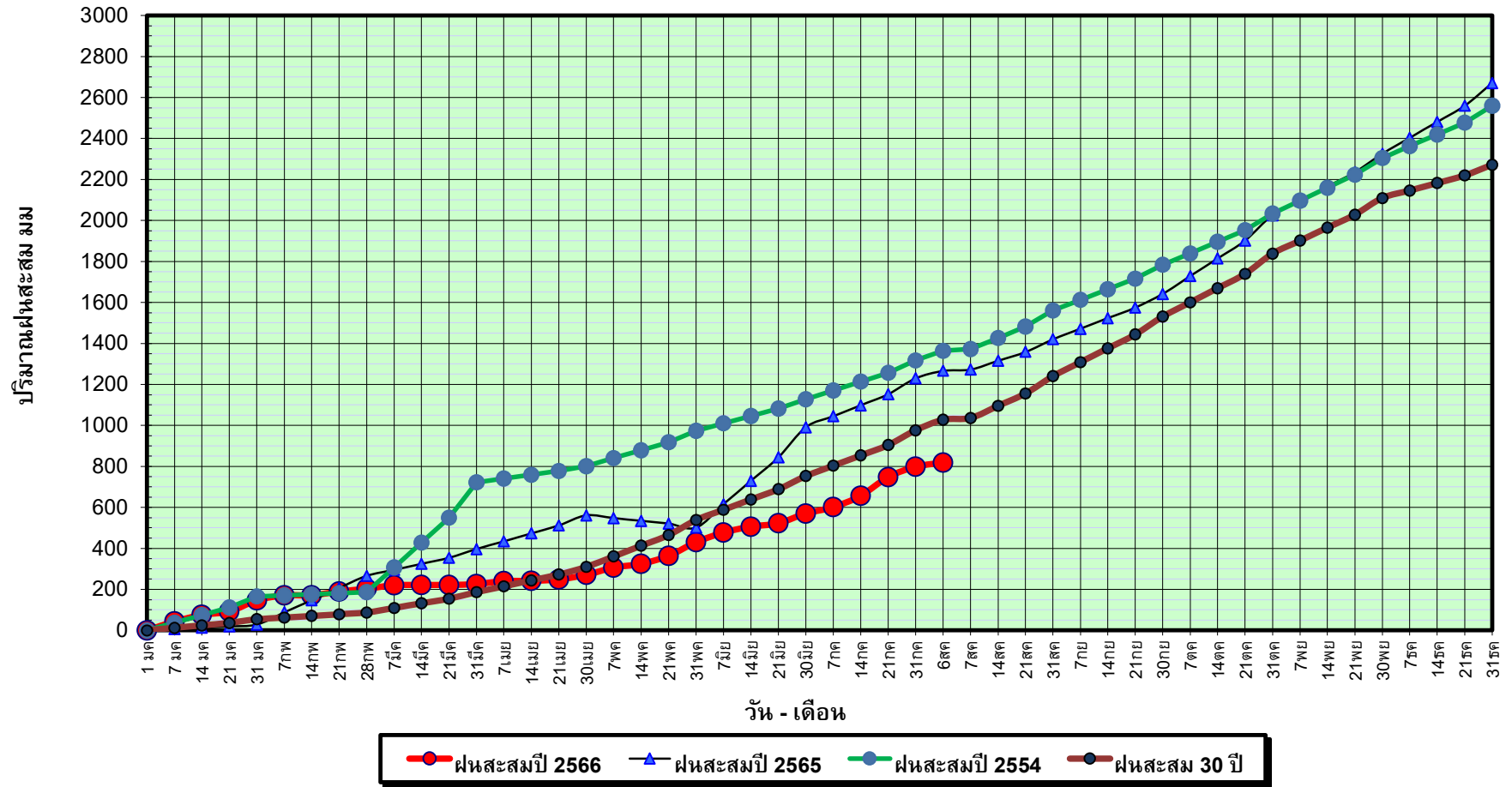
ปี65 = 1,265.88 มม. (สะสมทั้งปี = 2,670.19 มม.)

ปี66 = 817.66 มม.

เปรียบเทียบกับ ปี 65 **มีค่าน้อยกว่า** -448.22 มม.

เปรียบเทียบกับฝนเฉลี่ย 30 ปี **มีค่าน้อยกว่า** -209.61 มม.

## ปริมาณฝนสะสมภาคใต้



ข้อมูลจากกรมอุตุนิยมวิทยาจำนวน 29  
สถานีข้อมูลปริมาณฝนสะสมถึง วันที่  
6 สิงหาคม 2566



กองวิเคราะห์และประเมินสถานการณ์น้ำ กรมทรัพยากรน้ำ

วันที่ 6 สิงหาคม 2566

ฝน30ปี = 1,027.27 มม. (สะสมทั้งปี = 2,271.55 มม.)

ปี65 = 1,265.88 มม. (สะสมทั้งปี = 2,670.19 มม.)

ปี66 = 817.66 มม.

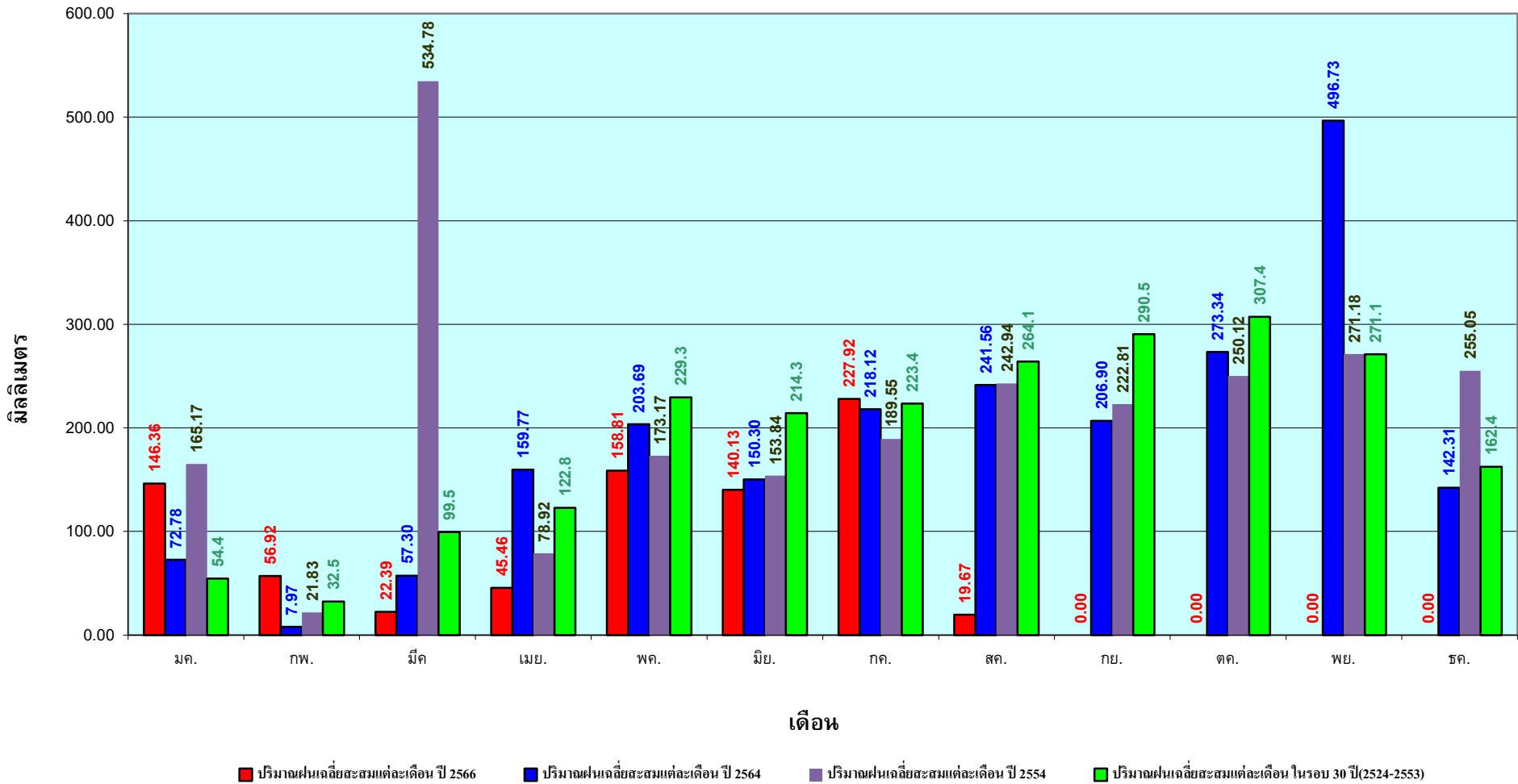
เปรียบเทียบกับ ปี 65

มีค่าน้อยกว่า -448.22 มม.

เปรียบเทียบกับฝนเฉลี่ย 30 ปี

มีค่าน้อยกว่า -209.61 มม.

## ปริมาณฝนเฉลี่ยสะสมรายเดือน ภาคใต้



ข้อมูลจากกรมอุตุนิยมวิทยาจำนวน 29  
สถานีข้อมูลปริมาณฝนสะสมถึง วันที่  
6 สิงหาคม 2566

สถานการณ์น้ำในอ่างเก็บน้ำ  
ขนาดใหญ่ และขนาดกลาง



**รายงานสรุปสภาพน้ำในอ่างเก็บน้ำขนาดใหญ่และขนาดกลาง**

**รายงานสถานการณ์ ณ วันที่ 7 สิงหาคม 2566**

ปริมาณน้ำในอ่างที่ใช้การได้ในสัปดาห์นี้ + มากกว่า / - น้อยกว่า สัปดาห์ก่อน **1,179.92** ล้าน ลบ.ม.

สรุปสถานการณ์ปริมาณน้ำในอ่างเก็บน้ำที่ใช้ในกิจกรรมไม้ประดู่ มากกว่า ปริมาณน้ำที่ใช้ในอ่างเก็บน้ำเพื่อเกษตรกรรมน้อยกว่า ปริมาณน้ำที่นำมาใช้เพื่อการประมง

ปริมาณน้ำรวมทั่วประเทศ 71,090 ล้าน ลบ.ม. (100%)

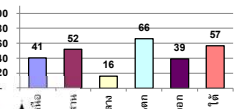


เปรียบเทียบปริมาณน้ำรวมทั่วประเทศ ปัจจุบัน วันที่ 66 และ 63

วันที่ 7 สิงหาคม 2566 เท่ากับ 37,594 ล้าน ลบ.ม. หรือ เท่ากับ 53%

วันที่ 7 สิงหาคม 2565 เท่ากับ 40,347 ล้าน ลบ.ม. หรือ เท่ากับ 57%

% ปริมาณน้ำรวมแต่ละภาคปัจจุบัน



|                                     |    |      |
|-------------------------------------|----|------|
| <b>สรุปสถานการณ์ปริมาณน้ำในอ่าง</b> |    |      |
| คงที่                               | 1  | อ่าง |
| ลดลง                                | 14 | อ่าง |
| เพิ่มขึ้น                           | 23 | อ่าง |

| ภาค                   | สถานการณ์ปริมาณน้ำในอ่าง |              |                  |            | ปริมาณน้ำเปลี่ยนแปลง (ล้าน ม.³) | สถานะ                                  |
|-----------------------|--------------------------|--------------|------------------|------------|---------------------------------|--|
|                       | ลดลง (แห่ง)              | คงที่ (แห่ง) | เพิ่มขึ้น (แห่ง) | รวม (แห่ง) |                                 |  |
| ภาคเหนือ              | 2                        | -            | 5                | 7          | 150.99                          | ปริมาณน้ำในอ่างเก็บน้ำเพิ่มขึ้น        |
| ภาคตะวันออกเฉียงเหนือ | 3                        | -            | 9                | 12         | 218.38                          | ปริมาณน้ำในอ่างเก็บน้ำเพิ่มขึ้น        |
| ภาคกลาง               | 2                        | 1            | -                | 3          | -0.63                           | ปริมาณน้ำในอ่างเก็บน้ำลดลง             |
| ภาคตะวันออก           | -                        | -            | 2                | 2          | 744.20                          | ปริมาณน้ำในอ่างเก็บน้ำเพิ่มขึ้น        |
| ภาคตะวันออก           | 6                        | -            | 4                | 10         | 11.35                           | ปริมาณน้ำในอ่างเก็บน้ำเพิ่มขึ้น        |
| ภาคใต้                | 1                        | -            | 3                | 4          | 55.63                           | ปริมาณน้ำในอ่างเก็บน้ำเพิ่มขึ้น        |
| <b>รวมทั้งประเทศ</b>  | <b>14</b>                | <b>1</b>     | <b>23</b>        | <b>38</b>  | <b>1179.92</b>                  | <b>ปริมาณน้ำในอ่างเก็บน้ำเพิ่มขึ้น</b> |

| ภาค<br>อ่างเก็บน้ำ เชื่อน              | ความจุ<br>รทก.<br>(ล้าน ม.³) | ปริมาณน้ำ<br>ที่ใช้งาน<br>ไม่ได้<br>(ล้าน ม.³) | ใช้การ<br>ได้จริง<br>(ล้าน ม.³) | ปริมาณน้ำรวม<br>วันที่ 7 สิงหาคม 2566 |            | ปัจจุบัน วันที่ 7 สิงหาคม 2566 |            |                           |            | สัปดาห์ก่อน วันที่ 1 สิงหาคม 2566 |            |                           |            | ปริมาณน้ำ<br>+ เพิ่มขึ้น<br>- ลดลง<br>(ล้าน ม.³) | สถานการณ์<br>ปริมาณน้ำ<br>ในอ่าง |
|--|------------------------------|--|---------------------------------|---------------------------------------|------------|--------------------------------|------------|---------------------------|------------|-----------------------------------|------------|---------------------------|------------|--|----------------------------------|
|  |                              |  |                                 | %                                     | %          | ปริมาณน้ำรวม                   |            | ปริมาณน้ำที่ใช้การได้จริง |            | ปริมาณน้ำรวม                      |            | ปริมาณน้ำที่ใช้การได้จริง |            |  |                                  |
|  |                              |  |                                 |                                       |            | ปริมาณน้ำ<br>(ล้าน ม.³)        | %          | ปริมาณน้ำ<br>(ล้าน ม.³)   | %          | ปริมาณน้ำ<br>(ล้าน ม.³)           | %          | ปริมาณน้ำ<br>(ล้าน ม.³)   | %          |  |                                  |
| <b>ภาคเหนือ (8)</b>                    |                              |  |                                 |                                       |            |                                |            |                           |            |                                   |            |                           |            |  |                                  |
| 1 ภูมิพล (2) ดาก                       | 13,462                       | 3,800  | 9,662                           | 5,866                                 | 44%        | 5,734                          | 43%        | 1,934                     | 20%        | 5,717                             | 42%        | 1,917                     | 20%        | 17.00  | เพิ่มขึ้น                        |
| 2 สิริกิติ์ (2) อุดรศักดิ์             | 9,510                        | 2,850  | 6,660                           | 4,146                                 | 44%        | 3,750                          | 39%        | 900                       | 14%        | 3,638                             | 38%        | 788                       | 12%        | 112.00   | เพิ่มขึ้น                        |
| 3 แม่ฉิมโขง เขื่อนใหม่                 | 265                          | 12   | 253                             | 166                                   | 63%        | 180                            | 68%        | 168                       | 66%        | 174                               | 66%        | 161                       | 64%        | 5.27   | เพิ่มขึ้น                        |
| 4 แม่กวัง เขื่อนใหม่                   | 263                          | 14   | 249                             | 101                                   | 38%        | 144                            | 55%        | 130                       | 52%        | 145                               | 55%        | 131                       | 53%        | -1.00  | ลดลง                             |
| 5 ทิวลม ลำปาง                          | 106                          | 3  | 103                             | 70                                    | 66%        | 42                             | 40%        | 39                        | 38%        | 40                                | 38%        | 37                        | 36%        | 2.00   | เพิ่มขึ้น                        |
| 6 ทิวคองมา ลำปาง                       | 170                          | 6  | 164                             | 131                                   | 77%        | 62                             | 36%        | 56                        | 34%        | 68                                | 40%        | 62                        | 38%        | -6.00  | ลดลง                             |
| 7 แควน้อย พันทองโลก                    | 939                          | 43   | 896                             | 439                                   | 47%        | 166                            | 17%        | 117                       | 13%        | 155                               | 17%        | 112                       | 13%        | 5.00   | เพิ่มขึ้น                        |
| 8 แม่เม็ก ลำปาง                        | 110                          | 16   | 94                              | 49                                    | 45%        | 33                             | 30%        | 17                        | 18%        | 33                                | 30%        | 17                        | 19%        | -0.72  | ลดลง                             |
| <b>รวมภาคเหนือ 34.85%</b>              | <b>24,825</b>                | <b>6,744</b>                                   | <b>18,081</b>                   | <b>10,968</b>                         | <b>44%</b> | <b>10,105</b>                  | <b>41%</b> | <b>3,361</b>              | <b>19%</b> | <b>9,971</b>                      | <b>40%</b> | <b>3,210</b>              | <b>18%</b> | <b>150.99</b>                                    | <b>เพิ่มขึ้น</b>                 |
| <b>ภาคตะวันออกเฉียงเหนือ (12)</b>      |                              |  |                                 |                                       |            |                                |            |                           |            |                                   |            |                           |            |  |                                  |
| 8 ห้วยหลวง อุดรธานี                    | 136                          | 7  | 129                             | 51                                    | 38%        | 90                             | 66%        | 83                        | 64%        | 88                                | 65%        | 81                        | 63%        | 1.57   | เพิ่มขึ้น                        |
| 9 นาจวน สกลนคร                         | 520                          | 45   | 475                             | 290                                   | 56%        | 324                            | 62%        | 279                       | 59%        | 295                               | 57%        | 250                       | 53%        | 28.27  | เพิ่มขึ้น                        |
| 10 นาโพธิ์ (2) สกลนคร                  | 165                          | 8  | 157                             | 69                                    | 42%        | 57                             | 35%        | 49                        | 31%        | 49                                | 30%        | 41                        | 26%        | 8.22   | เพิ่มขึ้น                        |
| 11 จันทน์ (2) ชัยภูมิ                  | 164                          | 37   | 127                             | 96                                    | 58%        | 61                             | 37%        | 24                        | 19%        | 61                                | 37%        | 24                        | 19%        | 0.83   | เพิ่มขึ้น                        |
| 12 อุมสิริ (2) ขอนแก่น                 | 2,431                        | 581  | 1,850                           | 972                                   | 40%        | 865                            | 36%        | 284                       | 15%        | 859                               | 35%        | 278                       | 15%        | 6.01   | เพิ่มขึ้น                        |
| 13 ลำปาว กาฬสินธุ์                     | 1,980                        | 100  | 1,880                           | 1,016                                 | 51%        | 1,262                          | 64%        | 1,162                     | 62%        | 1,143                             | 58%        | 1,043                     | 56%        | 118.90   | เพิ่มขึ้น                        |
| 14 ลำดวน นครราชสีมา                    | 314                          | 22   | 292                             | 181                                   | 58%        | 143                            | 46%        | 121                       | 41%        | 149                               | 47%        | 127                       | 43%        | -6.00  | ลดลง                             |
| 15 ลำพระเพลิง นครราชสีมา               | 155                          | 1  | 154                             | 98                                    | 63%        | 59                             | 38%        | 58                        | 38%        | 64                                | 41%        | 63                        | 41%        | -4.19  | ลดลง                             |
| 16 มูลขาม นครราชสีมา                   | 141                          | 7  | 134                             | 90                                    | 64%        | 63                             | 45%        | 56                        | 42%        | 62                                | 44%        | 55                        | 41%        | 1.00   | เพิ่มขึ้น                        |
| 17 ลำพระ นครราชสีมา                    | 275                          | 7  | 268                             | 177                                   | 64%        | 105                            | 38%        | 98                        | 37%        | 104                               | 38%        | 97                        | 36%        | 1.00   | เพิ่มขึ้น                        |
| 18 ลำนางรอง บุรีรัมย์                  | 121                          | 3  | 118                             | 92                                    | 76%        | 74                             | 61%        | 71                        | 60%        | 76                                | 63%        | 73                        | 62%        | -2.08  | ลดลง                             |
| 19 สีนะคร (2) อุดรธานี                 | 1,966                        | 831  | 1,135                           | 1,173                                 | 60%        | 1,256                          | 64%        | 425                       | 37%        | 1,192                             | 61%        | 361                       | 32%        | 64.85  | เพิ่มขึ้น                        |
| <b>รวมภาคตะวันออกเฉียงเหนือ 11.80%</b> | <b>8,369</b>                 | <b>1,649</b>                                   | <b>6,720</b>                    | <b>4,304</b>                          | <b>51%</b> | <b>4,360</b>                   | <b>52%</b> | <b>2,711</b>              | <b>40%</b> | <b>4,142</b>                      | <b>49%</b> | <b>2,493</b>              | <b>37%</b> | <b>218.38</b>                                    | <b>เพิ่มขึ้น</b>                 |
| <b>ภาคกลาง (3)</b>                     |                              |  |                                 |                                       |            |                                |            |                           |            |                                   |            |                           |            |  |                                  |
| 20 น้ำกลัดเหนือ ลพบุรี                 | 960                          | 3  | 957                             | 397                                   | 41%        | 102                            | 11%        | 99                        | 10%        | 106                               | 11%        | 103                       | 11%        | -3.87  | ลดลง                             |
| 21 พันเสลา สุโขทัย                     | 160                          | 17   | 143                             | 83                                    | 52%        | 49                             | 31%        | 32                        | 22%        | 64                                | 40%        | 47                        | 33%        | -15.24   | ลดลง                             |
| 22 กระเทียม สุพรรณบุรี                 | 299                          | 99   | 200                             | 178                                   | 59%        | 80                             | 27%        | -                         | 0%         | 81                                | 27%        | -                         | 0%         | -  | คงที่                            |
| <b>รวมภาคกลาง 1.92%</b>                | <b>1,419</b>                 | <b>119</b>                                     | <b>1,300</b>                    | <b>658</b>                            | <b>46%</b> | <b>231</b>                     | <b>16%</b> | <b>131</b>                | <b>9%</b>  | <b>251</b>                        | <b>18%</b> | <b>132</b>                | <b>10%</b> | <b>-0.63</b>                                     | <b>ลดลง</b>                      |
| <b>ภาคตะวันออก (2)</b>                 |                              |  |                                 |                                       |            |                                |            |                           |            |                                   |            |                           |            |  |                                  |
| 23 ศรีนครินทร์ (2) กาญจนบุรี           | 17,745                       | 10,265   | 7,480                           | 13,781                                | 78%        | 12,573                         | 71%        | 2,308                     | 31%        | 12,468                            | 70%        | 2,203                     | 29%        | 104.14   | เพิ่มขึ้น                        |
| 24 วชิราลงกรณ (2) กาญจนบุรี            | 8,860                        | 3,012  | 5,848                           | 4,884                                 | 55%        | 5,027                          | 57%        | 2,015                     | 34%        | 4,387                             | 50%        | 1,375                     | 24%        | 640.06   | เพิ่มขึ้น                        |
| <b>รวมภาคตะวันออก 37.51%</b>           | <b>26,605</b>                | <b>13,277</b>                                  | <b>13,328</b>                   | <b>18,665</b>                         | <b>70%</b> | <b>17,600</b>                  | <b>66%</b> | <b>4,323</b>              | <b>32%</b> | <b>16,855</b>                     | <b>63%</b> | <b>3,578</b>              | <b>27%</b> | <b>744.20</b>                                    | <b>เพิ่มขึ้น</b>                 |
| <b>ภาคตะวันออก (6+4)</b>               |                              |  |                                 |                                       |            |                                |            |                           |            |                                   |            |                           |            |  |                                  |
| 25 ขุนด่าน นครนายก                     | 224                          | 5.00   | 219                             | 78                                    | 35%        | 80                             | 36%        | 75                        | 34%        | 72                                | 32%        | 67                        | 31%        | 8.10   | เพิ่มขึ้น                        |
| 26 คลองสีบัว ฉะเชิงเทรา                | 420                          | 30.00  | 390                             | 144                                   | 34%        | 76                             | 18%        | 46                        | 12%        | 77                                | 18%        | 47                        | 12%        | -0.73  | ลดลง                             |
| 27 นางพระ (3) ชลบุรี                   | 117                          | 12.00  | 105                             | 86                                    | 74%        | 45                             | 39%        | 33                        | 32%        | 45                                | 39%        | 33                        | 32%        | 0.27   | เพิ่มขึ้น                        |
| 28 หูลงใต้ (3) ระยอง                   | 164                          | 13.75  | 150                             | 136                                   | 83%        | 98                             | 60%        | 84                        | 56%        | 97                                | 59%        | 83                        | 56%        | 1.13   | เพิ่มขึ้น                        |
| 29 ประแสร์ (3) ระยอง                   | 295                          | 20.00  | 275                             | 221                                   | 75%        | 185                            | 63%        | 165                       | 60%        | 187                               | 63%        | 167                       | 61%        | -2.00  | ลดลง                             |
| 30 นานประชัน (3) ชลบุรี                | 17                           | 0.72   | 16                              | 11                                    | 64%        | 9                              | 55%        | 8                         | 53%        | 9                                 | 56%        | 8.54                      | 54%        | -0.15  | ลดลง                             |
| 31 หินลงศวี (3) ชลบุรี                 | 21                           | 1.00   | 20                              | 21                                    | 97%        | 13                             | 61%        | 12                        | 59%        | 13                                | 62%        | 12.29                     | 60%        | -0.17  | ลดลง                             |
| 32 ตอกรวม (3) ระยอง                    | 79                           | 3.00   | 76                              | 56                                    | 70%        | 39                             | 49%        | 36                        | 47%        | 39                                | 49%        | 35.74                     | 47%        | -0.05  | ลดลง                             |
| 33 คลองใหญ่ (3) ระยอง                  | 45                           | 3.00   | 42                              | 38                                    | 83%        | 28                             | 61%        | 25                        | 59%        | 29                                | 64%        | 26.19                     | 62%        | -1.34  | ลดลง                             |
| 34 นครินทร์ฉิมวา ปราจีนบุรี            | 295                          | 19.00  | 276                             | 90                                    | 31%        | 87                             | 30%        | 68                        | 25%        | 81                                | 27%        | 62.00                     | 22%        | 6.28   | เพิ่มขึ้น                        |
| <b>รวมภาคตะวันออก 2.37%</b>            | <b>1,678</b>                 | <b>107</b>                                     | <b>1,570</b>                    | <b>881</b>                            | <b>52%</b> | <b>660</b>                     | <b>39%</b> | <b>553</b>                | <b>35%</b> | <b>649</b>                        | <b>39%</b> | <b>541</b>                | <b>34%</b> | <b>11.35</b>                                     | <b>เพิ่มขึ้น</b>                 |
| <b>ภาคใต้ (4)</b>                      |                              |  |                                 |                                       |            |                                |            |                           |            |                                   |            |                           |            |  |                                  |
| 35 แก่งกระจาน เพชรบุรี                 | 710                          | 65   | 645                             | 372                                   | 52%        | 260                            | 37%        | 195                       | 30%        | 222                               | 31%        | 157                       | 24%        | 37.62  | เพิ่มขึ้น                        |
| 36 ปราณบุรี ประจวบคีรีขันธ์            | 391                          | 18   | 373                             | 235                                   | 60%        | 69                             | 18%        | 51                        | 14%        | 63                                | 16%        | 45                        | 12%        | 6.00   | เพิ่มขึ้น                        |
| 37 ห้วยทราย (2) สุราษฎร์ธานี           | 5,639                        | 1,352  | 4,287                           | 3,377                                 | 60%        | 3,424                          | 61%        | 2,072                     | 48%        | 3,387                             | 60%        | 2,035                     | 47%        | 37.26  | เพิ่มขึ้น                        |
| 38 นางลา (2) ยะลา                      | 1,454                        | 276  | 1,178                           | 888                                   | 61%        | 884                            | 61%        | 608                       | 52%        | 909                               | 63%        | 633                       | 54%        | -25.25   | ลดลง                             |
| <b>รวมภาคใต้ 11.55%</b>                | <b>8,194</b>                 | <b>1,711</b>                                   | <b>6,483</b>                    | <b>4,871</b>                          | <b>59%</b> | <b>4,637</b>                   | <b>57%</b> | <b>2,926</b>              | <b>45%</b> | <b>4,582</b>                      | <b>56%</b> | <b>2,871</b>              | <b>44%</b> | <b>55.63</b>                                     | <b>เพิ่มขึ้น</b>                 |
| <b>รวมทั้งประเทศ 100%(38)</b>          | <b>71,090</b>                | <b>23,607</b>                                  | <b>47,482</b>                   | <b>40,347</b>                         | <b>57%</b> | <b>37,594</b>                  | <b>53%</b> | <b>14,005</b>             | <b>29%</b> | <b>30,132</b>                     | <b>42%</b> | <b>12,825</b>             | <b>27%</b> | <b>1,179.92</b>                                  | <b>เพิ่มขึ้น</b>                 |

ที่มาข้อมูล : ตารางสรุปสภาพน้ำในอ่างเก็บน้ำขนาดใหญ่ทั่วประเทศ และตารางสรุปสภาพน้ำในอ่างเก็บน้ำภาคตะวันออก กรมชลประทาน

**หมายเหตุ :**

- อ่างเก็บน้ำขนาดใหญ่ หมายถึง อ่างเก็บน้ำที่มีความจุตั้งแต่ 100 ล้าน ลบ.ม. ขึ้นไป
- เป็นอ่างเก็บน้ำที่อยู่ในความรับผิดชอบของการไฟฟ้าฝ่ายผลิตแห่งประเทศไทย(10) นอกนั้นอยู่ในความรับผิดชอบของกรมชลประทาน(28)
- เป็นอ่างเก็บน้ำขนาดกลางที่มีความสำคัญต่ออุตสาหกรรมและการประปา ของลุ่มน้ำชายฝั่งทะเลตะวันออก
- จังหวัดที่มีอ่างเก็บน้ำขนาดใหญ่มีจำนวน 26 จังหวัด ใหญ่ 50 จังหวัด
- ที่มา : กรมชลประทาน และการไฟฟ้าฝ่ายผลิตแห่งประเทศไทย

รทก. หมายถึง ระดับน้ำเก็บกักของอ่าง



ศูนย์มขล



กองวิเคราะห์และประเมินสถานการณ์น้ำ กรมชลประทาน

**ลำดับของเขื่อนตามความ**

1.ศรีนครินทร์ 2.ภูมิพล 3.สิริกิติ์ 4.วชิราลงกรณ 5.รัชชประภา  
6.อุบลรัตน์ 7.สินธ์ 8.นางลา 9.ลำปาว 10.ป่าสัก

**ลำดับของเขื่อนตามปริมาณน้ำใช้การได้**

1.ภูมิพล 2.ศรีนครินทร์ 3.สิริกิติ์ 4.วชิราลงกรณ 5.รัชชประภา  
6.ลำปาว 7.อุบลรัตน์ 8.นางลา 9.สินธ์ 10.ป่าสัก



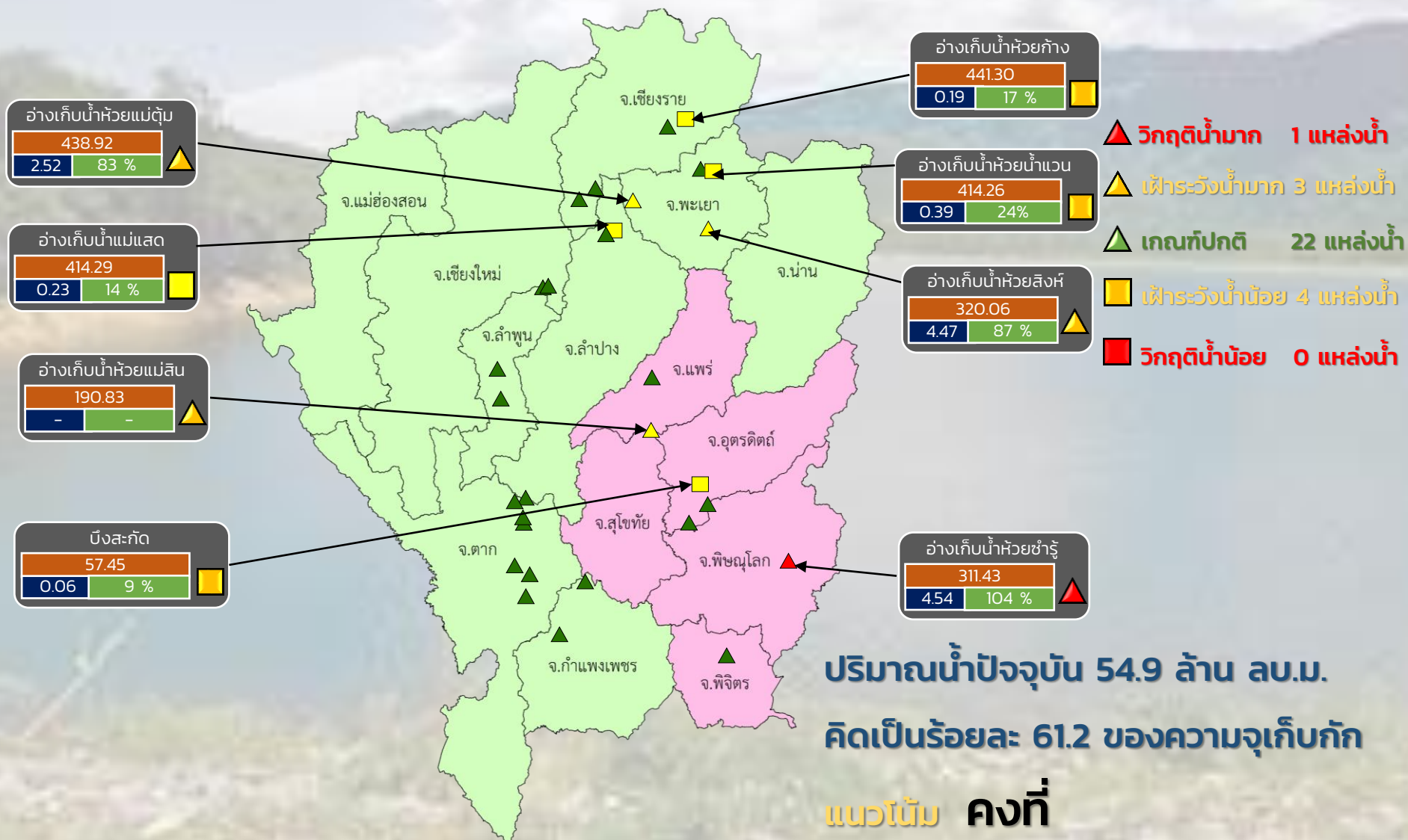
# แหล่งน้ำขนาดเล็ก





# รายงานสถานการณ์ปริมาณน้ำแหล่งน้ำขนาดเล็ก ประจำวันที่ 7 ส.ค. 2566

## กองวิเคราะห์และประเมินสถานการณ์น้ำ กรมทรัพยากรน้ำ



- ▲ **วิกฤติน้ำมาก 1 แหล่งน้ำ**
- ▲ **เฟิาระวังน้ำมาก 3 แหล่งน้ำ**
- ▲ **เกณฑ์ปกติ 22 แหล่งน้ำ**
- ▲ **เฟิาระวังน้ำน้อย 4 แหล่งน้ำ**
- **วิกฤติน้ำน้อย 0 แหล่งน้ำ**

**ปริมาณน้ำปัจจุบัน 54.9 ล้าน ลบ.ม.**  
**คิดเป็นร้อยละ 61.2 ของความจุเก็บกัก**  
**แนวโน้ม คงที่**

| ระดับ (ม.รทก) | ปริมาตร (ล้าน ลบ.ม.) | ปริมาตร (%) |
|---------------|----------------------|-------------|
| สีส้ม         | สีน้ำเงิน            | สีเขียว     |

■ **สน. 1**   ■ **สน. 9**

**ภาคเหนือ**



# รายงาน สถานการณ์ปริมาณน้ำแหล่งน้ำขนาดเล็ก

ภาคตะวันออกเฉียงเหนือ ประจำวันที่ 7 ส.ค. 2566

## สท.4 (40 แหล่งน้ำ)

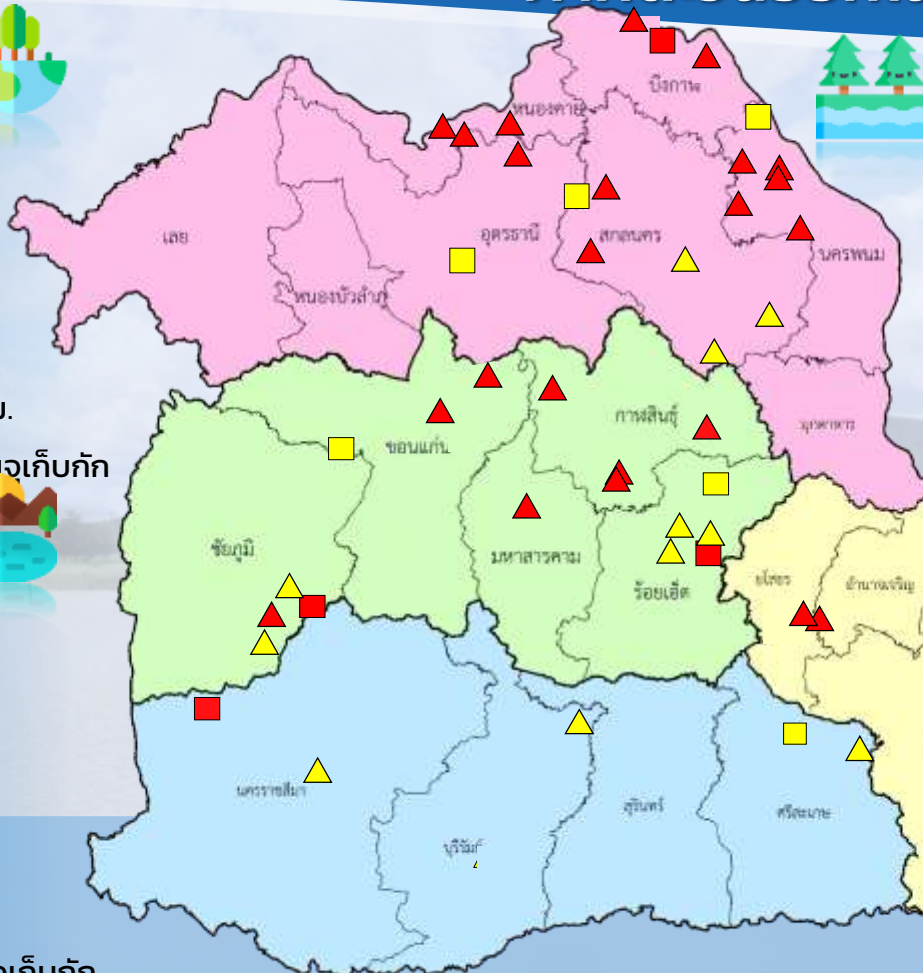


|                       |      |                  |
|-----------------------|------|------------------|
| วิกฤติน้ำมาก          | 10   | แหล่งน้ำ         |
| เฝ้าระวังวิกฤติน้ำมาก | 7    | แหล่งน้ำ         |
| ปกติ                  | 18   | แหล่งน้ำ         |
| เฝ้าระวังน้ำน้อย      | 2    | แหล่งน้ำ         |
| วิกฤติน้ำน้อย         | 3    | แหล่งน้ำ         |
| ปริมาณน้ำปัจจุบัน     | 48.0 | ล้าน ลบ.ม.       |
| คิดเป็นร้อยละ         | 59.7 | ของความจุเก็บกัก |

## สท.5 (27 แหล่งน้ำ)



|                       |      |                  |
|-----------------------|------|------------------|
| วิกฤติน้ำมาก          | 3    | แหล่งน้ำ         |
| เฝ้าระวังวิกฤติน้ำมาก | 6    | แหล่งน้ำ         |
| ปกติ                  | 15   | แหล่งน้ำ         |
| เฝ้าระวังน้ำน้อย      | 1    | แหล่งน้ำ         |
| วิกฤติน้ำน้อย         | 2    | แหล่งน้ำ         |
| ปริมาณน้ำปัจจุบัน     | 39.6 | ล้าน ลบ.ม.       |
| คิดเป็นร้อยละ         | 68.4 | ของความจุเก็บกัก |



## สท.3 (48 แหล่งน้ำ)

|                       |      |                  |
|-----------------------|------|------------------|
| วิกฤติน้ำมาก          | 23   | แหล่งน้ำ         |
| เฝ้าระวังวิกฤติน้ำมาก | 5    | แหล่งน้ำ         |
| ปกติ                  | 16   | แหล่งน้ำ         |
| เฝ้าระวังน้ำน้อย      | 3    | แหล่งน้ำ         |
| วิกฤติน้ำน้อย         | 1    | แหล่งน้ำ         |
| ปริมาณน้ำปัจจุบัน     | 88.1 | ล้าน ลบ.ม.       |
| คิดเป็นร้อยละ         | 89.8 | ของความจุเก็บกัก |

## สท.11 (11 แหล่งน้ำ)

|                       |      |                  |
|-----------------------|------|------------------|
| วิกฤติน้ำมาก          | 3    | แหล่งน้ำ         |
| เฝ้าระวังวิกฤติน้ำมาก | 2    | แหล่งน้ำ         |
| ปกติ                  | 6    | แหล่งน้ำ         |
| เฝ้าระวังน้ำน้อย      | 0    | แหล่งน้ำ         |
| วิกฤติน้ำน้อย         | 0    | แหล่งน้ำ         |
| ปริมาณน้ำปัจจุบัน     | 19.7 | ล้าน ลบ.ม.       |
| คิดเป็นร้อยละ         | 80.1 | ของความจุเก็บกัก |

- ▲ วิกฤติน้ำมาก
- วิกฤติน้ำน้อย
- ▲ เฝ้าระวังวิกฤติน้ำมาก
- เฝ้าระวังวิกฤติน้ำน้อย

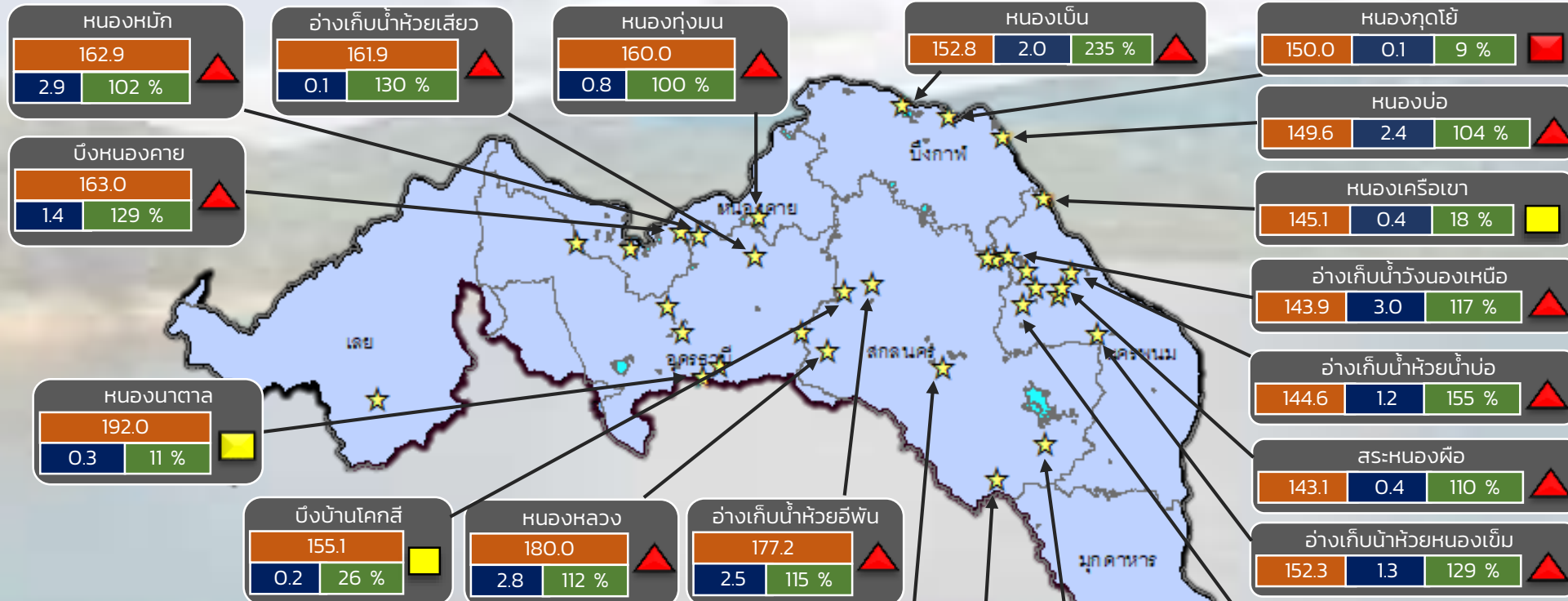
ความจุอ่างรวม 260.1 ล้าน ลบ.ม.  
 ปริมาณน้ำปัจจุบัน 195.4 ล้าน ลบ.ม.

คิดเป็นร้อยละ 54.2 ของความจุเก็บกัก  
 แนวโน้ม คงที่



# รายงานสถานการณ์ปริมาณน้ำแหล่งน้ำขนาดเล็ก ประจำวันที่ 7 ส.ค. 2566

## กองวิเคราะห์และประเมินสถานการณ์น้ำ กรมทรัพยากรน้ำ



ปริมาณน้ำปัจจุบัน 88.1 ล้าน ลบ.ม.  
คิดเป็นร้อยละ 89.8 ของความจุเก็บกัก

แนวโน้ม คงที่

- ▲ วิกฤตน้ำมาก 23 แหล่งน้ำ
- ▲ เฝ้าระวังน้ำมาก 5 แหล่งน้ำ
- ▲ เกณฑ์ปกติ 16 แหล่งน้ำ
- ▲ เฝ้าระวังน้ำน้อย 3 แหล่งน้ำ
- ▲ วิกฤตน้ำน้อย 1 แหล่งน้ำ

| ระดับ (ม.สทก) | ปริมาตร (ล้าน ลบ.ม.) | ปริมาตร (%) |
|---------------|----------------------|-------------|
|               |                      |             |

★ สทก. 3

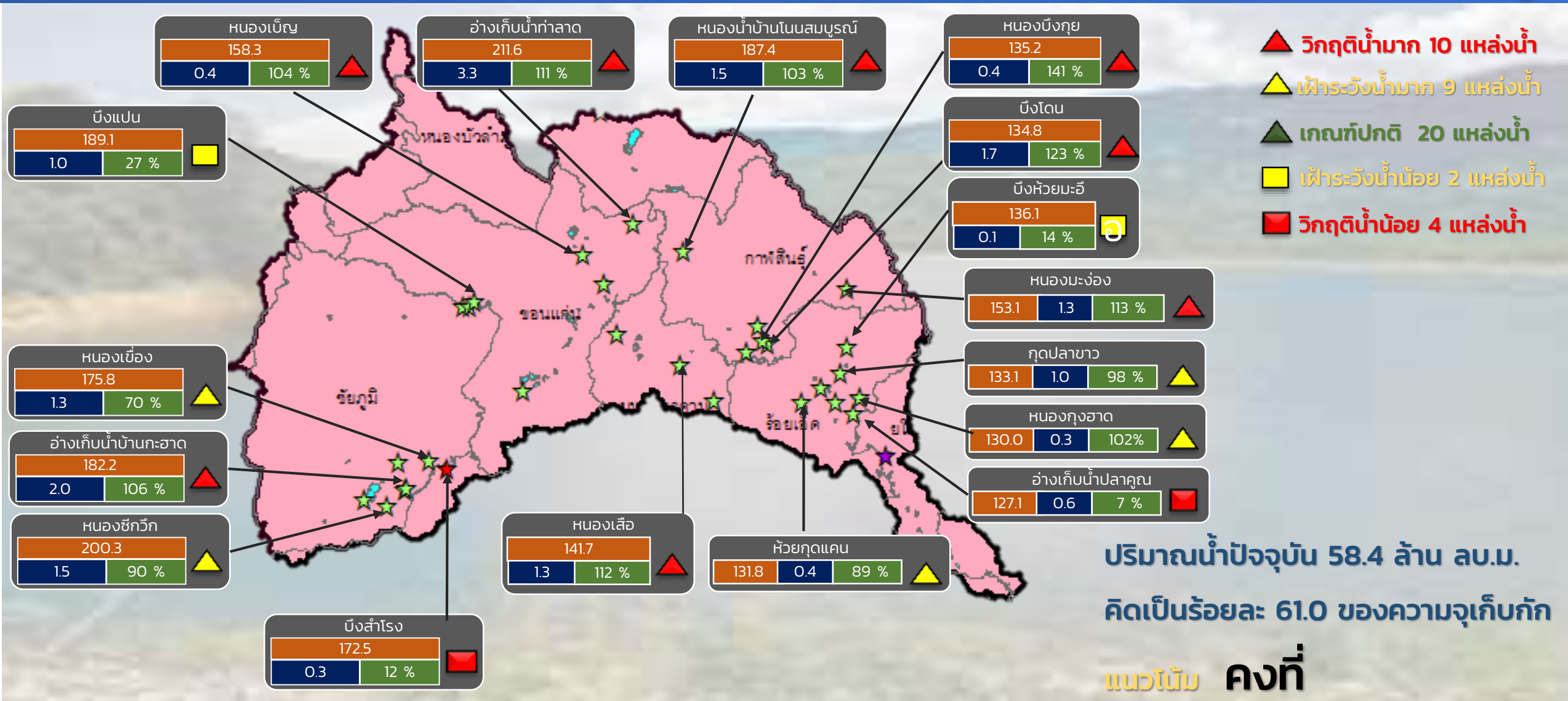
ลุ่มน้ำโขง (ตะวันออกเฉียงเหนือ)



# รายงานสถานการณ์ปริมาณน้ำแหล่งน้ำขนาดเล็ก ประจำวันที่ 7 ส.ค. 2566



## กองวิเคราะห์และประเมินสถานการณ์น้ำ กรมทรัพยากรน้ำ



ปริมาณน้ำปัจจุบัน 58.4 ล้าน ลบ.ม.  
คิดเป็นร้อยละ 61.0 ของความจุเก็บกัก

แนวโน้ม คงที่

| ระดับ (ม.รทก) | ปริมาตร (ล้าน ลบ.ม.) | ปริมาตร (%) |
|---------------|----------------------|-------------|
| 158.3         | 0.4                  | 104 %       |

☆ สกท. 4    ★ สกท. 5    ☆ สกท. 11

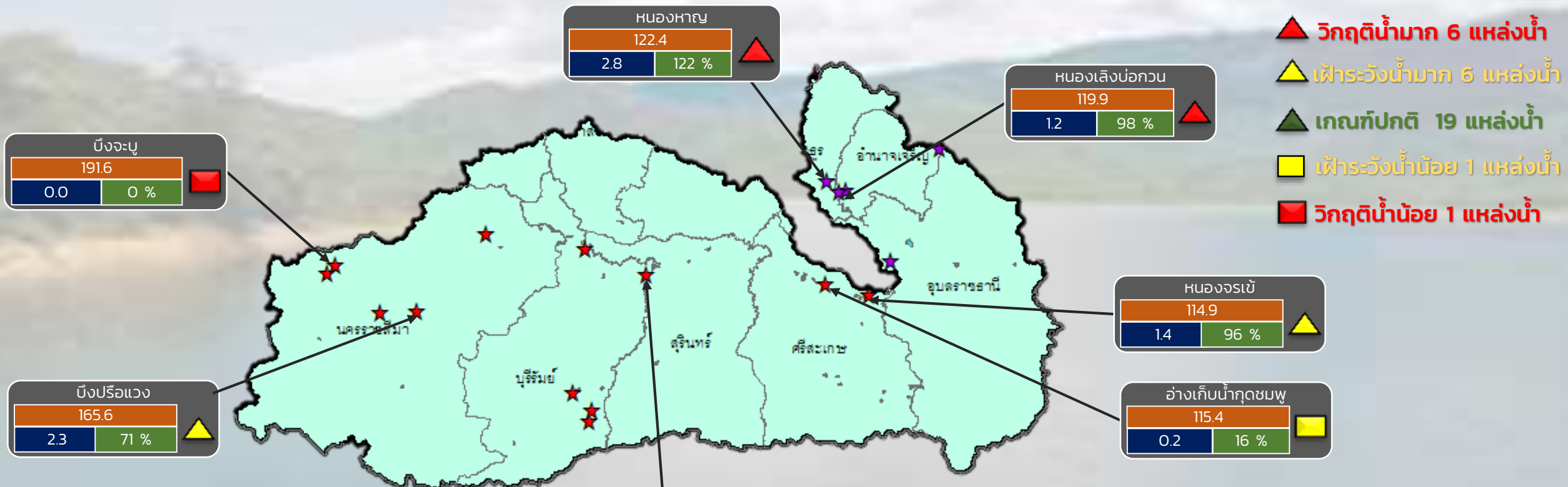
ลุ่มน้ำชี



# รายงานสถานการณ์ปริมาณน้ำแหล่งน้ำขนาดเล็ก ประจำวันที่ 7 ส.ค. 2566



## กองวิเคราะห์และประเมินสถานการณ์น้ำ กรมทรัพยากรน้ำ



- ▲ วิกฤติน้ำมาก 6 แหล่งน้ำ
- ▲ ฝักระวังน้ำมาก 6 แหล่งน้ำ
- ▲ เกณฑ์ปกติ 19 แหล่งน้ำ
- ฝักระวังน้ำน้อย 1 แหล่งน้ำ
- วิกฤติน้ำน้อย 1 แหล่งน้ำ

ปริมาณน้ำปัจจุบัน 48.8 ล้าน ลบ.ม.  
 คิดเป็นร้อยละ 72.9 ของความจุเก็บกัก

**แนวโน้ม คงที่**

| ระดับ (ม.สทก.) | ปริมาตร (ล้าน ลบ.ม.) | ปริมาตร (%) |
|----------------|----------------------|-------------|
| 0.0            | 191.6                | 0 %         |
| 2.3            | 165.6                | 71 %        |
| 2.5            | 128.4                | 100 %       |

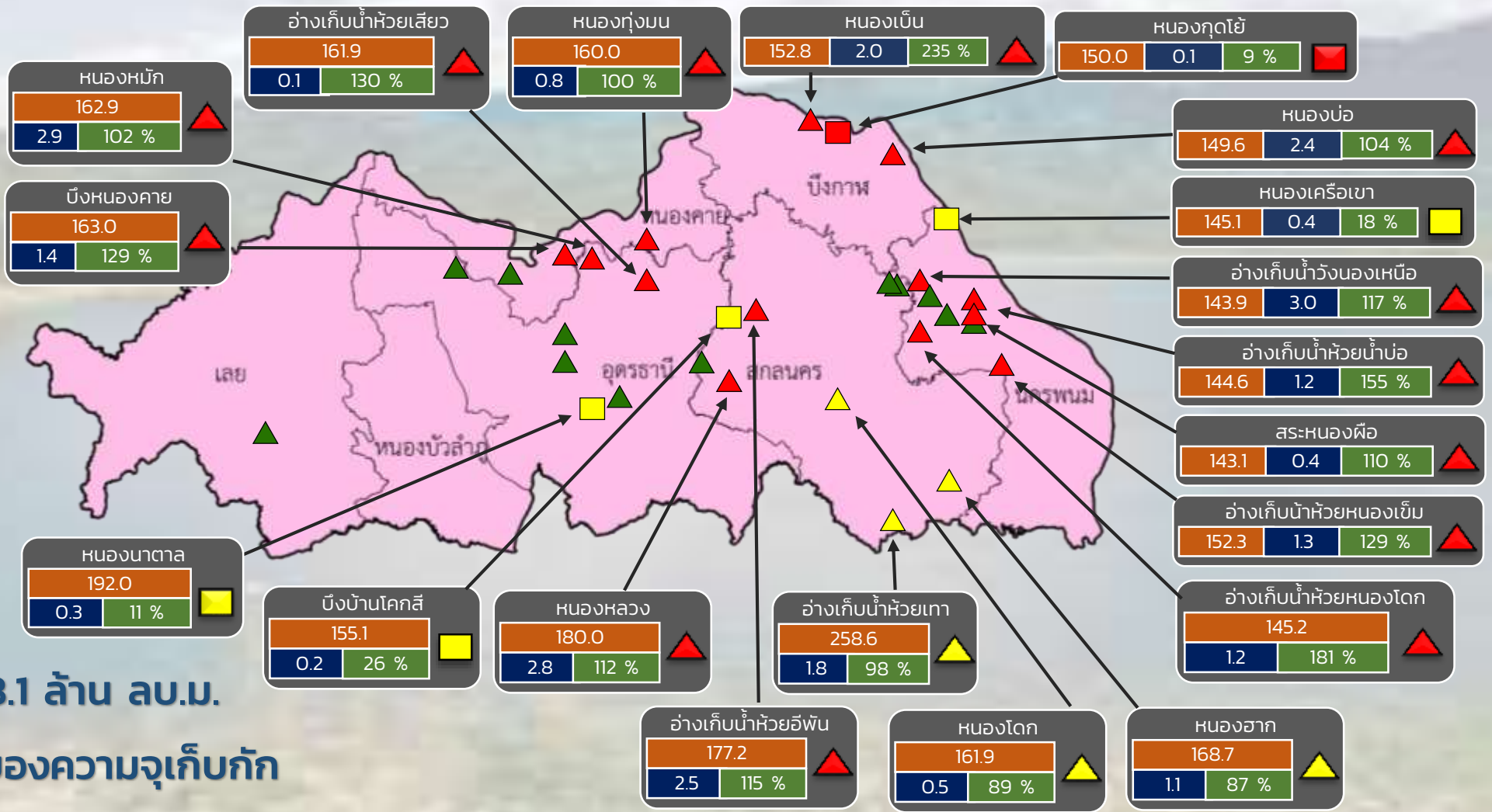
- ★ สทก. 5
- ★ สทก. 11

**ลุ่มน้ำมูล**

# รายงานสถานการณ์ปริมาณน้ำแหล่งน้ำขนาดเล็ก ประจำวันที่ 7 ส.ค. 2566

## กองวิเคราะห์และประเมินสถานการณ์น้ำ กรมทรัพยากรน้ำ

- ▲ วิกฤติน้ำมาก 23 แหล่งน้ำ
- ▲ ฝาระวังน้ำมาก 5 แหล่งน้ำ
- ▲ เกณฑ์ปกติ 16 แหล่งน้ำ
- ฝาระวังน้ำน้อย 3 แหล่งน้ำ
- วิกฤติน้ำน้อย 1 แหล่งน้ำ



ปริมาณน้ำปัจจุบัน 88.1 ล้าน ลบ.ม.  
คิดเป็นร้อยละ 89.8 ของความจุเก็บกัก

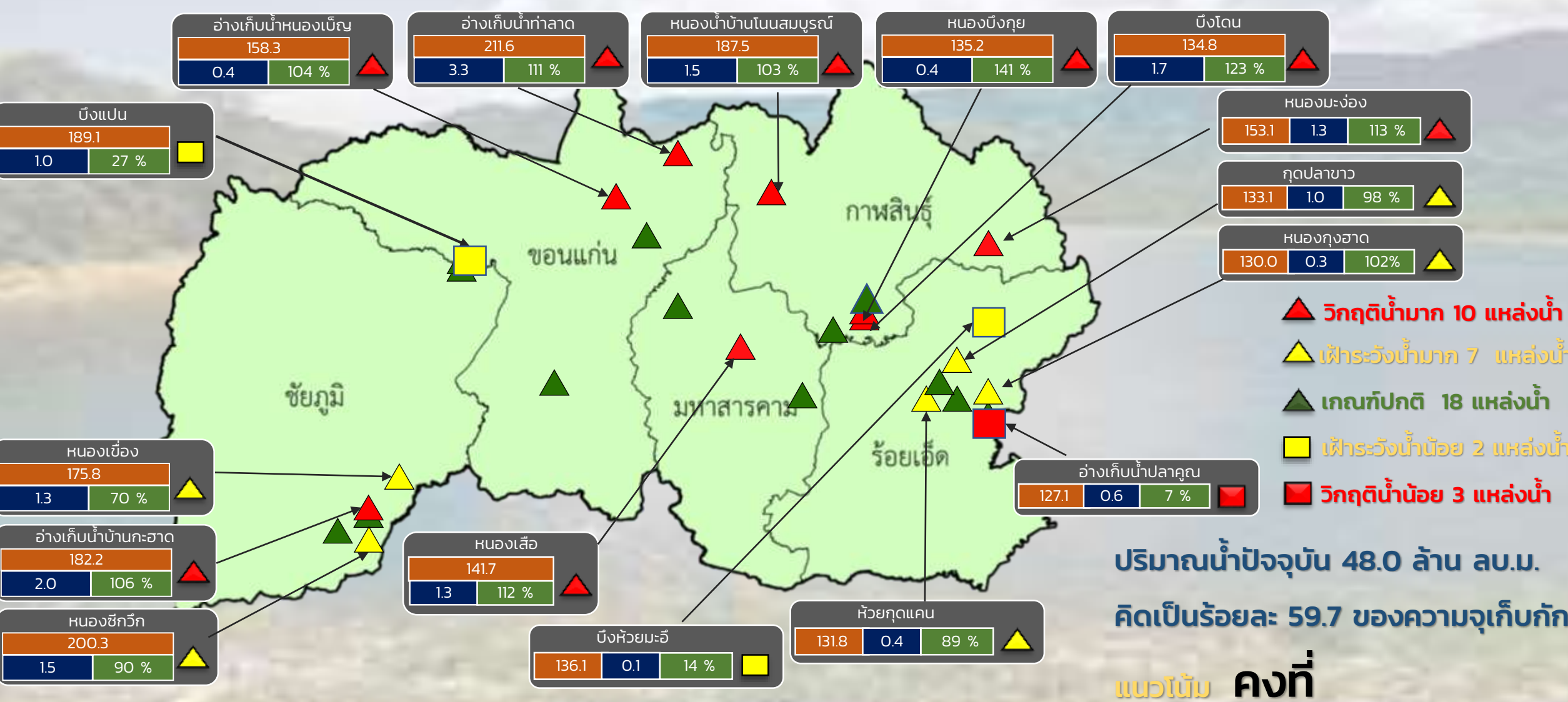
แนวโน้ม คงที่

| ระดับ (ม.รทก.) | ปริมาตร (ล้าน ลบ.ม.) | ปริมาตร (%) |
|----------------|----------------------|-------------|
|                |                      |             |

สำนักงานทรัพยากรน้ำที่ 3

# รายงานสถานการณ์ปริมาณน้ำแหล่งน้ำขนาดเล็ก ประจำวันที่ 7 ส.ค. 2566

## กองวิเคราะห์และประเมินสถานการณ์น้ำ กรมทรัพยากรน้ำ



| ระดับ (ม.รทก) | ปริมาตร (ล้าน ลบ.ม.) | ปริมาตร (%) |
|---------------|----------------------|-------------|
| 15            | 200.3                | 90 %        |
| 2.0           | 182.2                | 106 %       |
| 1.3           | 175.8                | 70 %        |
| 0.6           | 127.1                | 7 %         |
| 0.4           | 135.2                | 141 %       |
| 0.3           | 130.0                | 102 %       |
| 1.0           | 189.1                | 27 %        |
| 0.1           | 136.1                | 14 %        |
| 1.5           | 187.5                | 103 %       |
| 1.7           | 134.8                | 123 %       |
| 3.3           | 211.6                | 111 %       |

สำนักงานทรัพยากรน้ำที่ 4

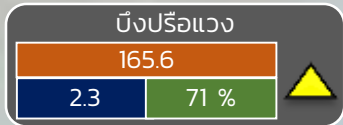
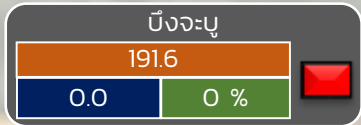
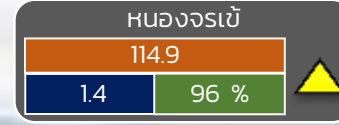




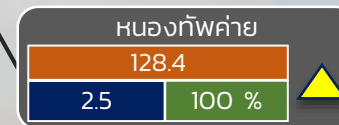
# รายงานสถานการณ์ปริมาณน้ำแหล่งน้ำขนาดเล็ก ประจำวันที่ 7 ส.ค. 2566



## กองวิเคราะห์และประเมินสถานการณ์น้ำ กรมทรัพยากรน้ำ



- วิกฤติน้ำมาก 3 แหล่งน้ำ
- เฝ้าระวังน้ำมาก 6 แหล่งน้ำ
- เกณฑ์ปกติ 15 แหล่งน้ำ
- เฝ้าระวังน้ำน้อย 1 แหล่งน้ำ
- วิกฤติน้ำน้อย 2 แหล่งน้ำ



ปริมาณน้ำปัจจุบัน 39.6 ล้าน ลบ.ม.

คิดเป็นร้อยละ 68.4 ของความจุเก็บกัก

แนวโน้ม คงที่

สำนักงานทรัพยากรน้ำที่ 5

|               |                      |             |
|---------------|----------------------|-------------|
| ระดับ (ม.รทก) | ปริมาตร (ล้าน ลบ.ม.) | ปริมาตร (%) |
|---------------|----------------------|-------------|



# รายงานสถานการณ์ปริมาณน้ำแหล่งน้ำขนาดเล็ก **ประจำวัน** ที่ 7 ส.ค. 2566



กองวิเคราะห์และประเมินสถานการณ์น้ำ กรมทรัพยากรน้ำ



- ▲ **วิกฤติน้ำมาก 3 แหล่งน้ำ**
- ▲ **เฟิาระวังน้ำมาก 2 แหล่งน้ำ**
- ▲ **เกณฑ์ปกติ 6 แหล่งน้ำ**
- เฟิาระวังน้ำน้อย 0 แหล่งน้ำ**
- วิกฤติน้ำน้อย 0 แหล่งน้ำ**

|               |       |   |
|---------------|-------|---|
| หนองหาญ       |       |   |
| 122.4         | 122 % | ▲ |
| 2.8           |       |   |
| หนองเล็งบก้วน |       |   |
| 120.2         | 106 % | ▲ |
| 1.2           |       |   |

**ปริมาณน้ำปัจจุบัน 19.7 ล้าน ลบ.ม.**  
**คิดเป็นร้อยละ 80.1 ของความจุเก็บกัก**  
**แนวโน้ม เพิ่มขึ้น**

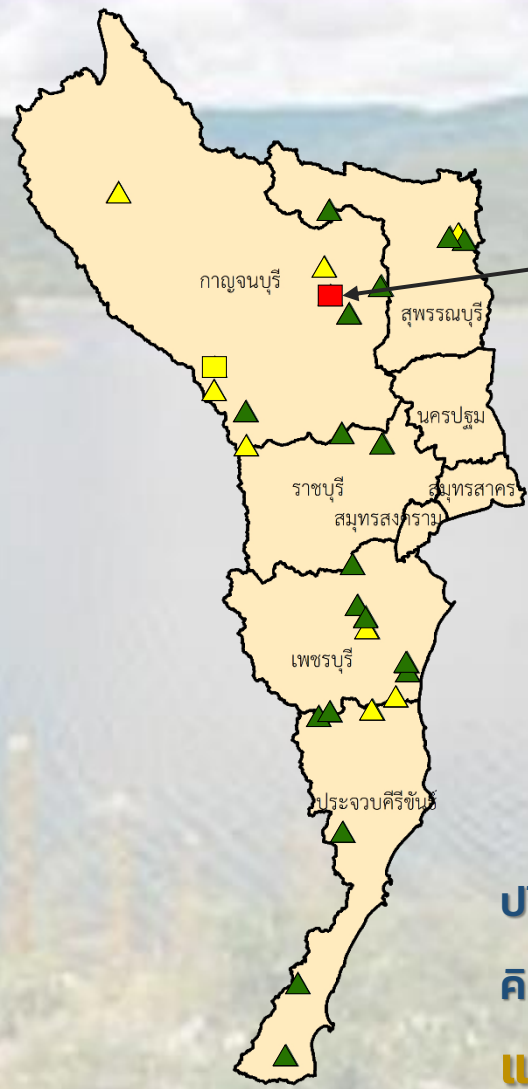
|               |                      |             |
|---------------|----------------------|-------------|
| ระดับ (ม.รทก) | ปริมาตร (ล้าน ลบ.ม.) | ปริมาตร (%) |
|---------------|----------------------|-------------|



# รายงานสถานการณ์ปริมาณน้ำแหล่งน้ำขนาดเล็ก ประจำวันที่ 7 ส.ค. 2566

## กองวิเคราะห์และประเมินสถานการณ์น้ำ กรมทรัพยากรน้ำ

- ▲ **วิกฤติน้ำมาก 0 แหล่งน้ำ**
- ▲ **ฝักระวังน้ำมาก 8 แหล่งน้ำ**
- ▲ **เกณฑ์ปกติ 18 แหล่งน้ำ**
- **ฝักระวังน้ำน้อย 1 แหล่งน้ำ**
- **วิกฤติน้ำน้อย 1 แหล่งน้ำ**



| อ่างเก็บน้ำเขาช่องอินทรีย์ |      |  |
|----------------------------|------|--|
| 150.0                      |      |  |
| 0.04                       | 11 % |  |

ปริมาณน้ำปัจจุบัน 16.9 ล้าน ลบ.ม.  
คิดเป็นร้อยละ 70.7 ของความจุเก็บกัก  
**แนวโน้ม คงที่**

| ระดับ (บ.รณ) | ปริมาตร (ล้าน ลบ.ม.) | ปริมาตร (%) |
|--------------|----------------------|-------------|
|              |                      |             |

■ สกน. 7

### ภาคตะวันตก

รายงานสถานการณ์น้ำ  
รายลุ่มน้ำ





# ระบบติดตามสถานการณ์น้ำทางไกลอัตโนมัติ

กองวิเคราะห์และประเมินสถานการณ์น้ำ กรมทรัพยากรน้ำ กระทรวงทรัพยากรธรรมชาติและสิ่งแวดล้อม  
180/3 ถนนพระรามที่ 6 ซอย 34 แขวงพญาไท เขตพญาไท กรุงเทพมหานคร 10400 โทรศัพท์ 0 2271 6000  
<http://tele-songkramhuailuang.dwr.go.th>



## รายงานสถานการณ์น้ำลุ่มน้ำสงครามและห้วยหลวง วันที่ 7 สิงหาคม 2566

### 1) สภาพภูมิอากาศ (ที่มา : กรมอุตุนิยมวิทยา)

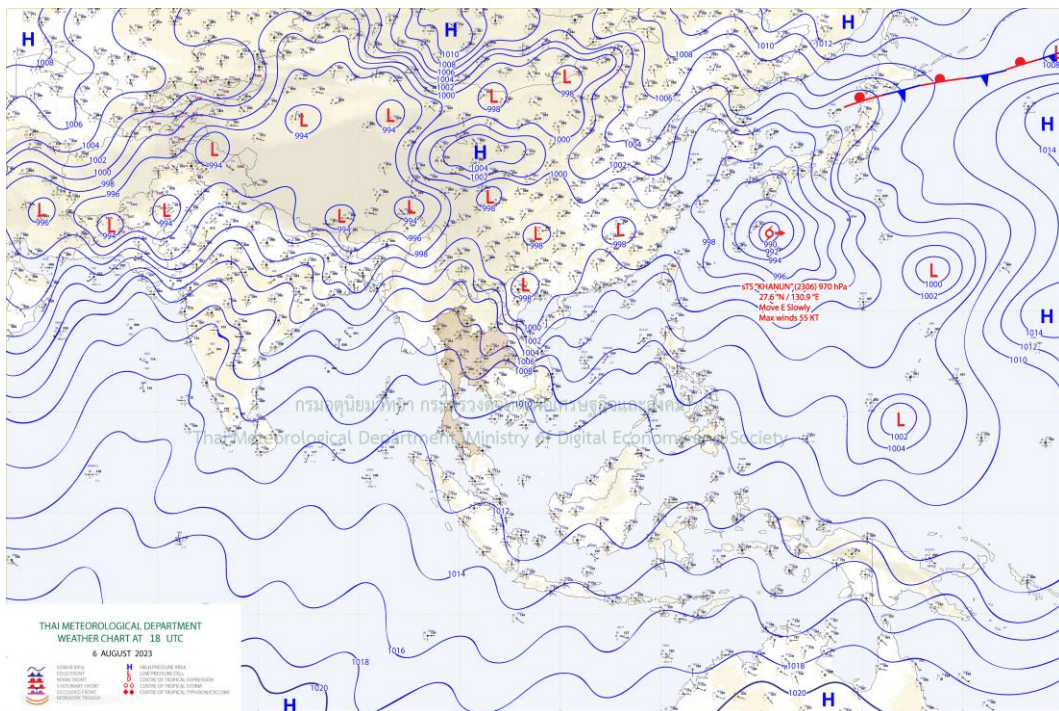
#### สภาพอากาศวันนี้

พยากรณ์อากาศ 24 ชั่วโมงข้างหน้า มรสุมตะวันตกเฉียงใต้กำลังปานกลางพัดปกคลุมทะเลอันดามัน ประเทศไทย และอ่าวไทย ประกอบกับมีหย่อมความกดอากาศต่ำปกคลุมบริเวณประเทศเวียดนามตอนบนและประเทศจีนตอนใต้ ลักษณะเช่นนี้ทำให้ประเทศไทยยังคงมีฝนฟ้าคะนองเกิดขึ้นได้ ส่วนมากบริเวณด้านรับมรสุม และมีฝนตกหนักบางแห่งในภาคเหนือและภาคตะวันออกเฉียงเหนือตอนบน สำหรับคลื่นลมบริเวณทะเลอันดามันและอ่าวไทยมีกำลังปานกลาง โดยบริเวณทะเลอันดามันตอนบน ทะเลมีคลื่นสูงประมาณ 2 เมตร บริเวณที่มีฝนฟ้าคะนอง คลื่นสูงมากกว่า 2 เมตร ส่วนทะเลอันดามันตอนล่างและอ่าวไทย ทะเลมีคลื่นสูง 1-2 เมตร บริเวณที่มีฝนฟ้าคะนองคลื่นสูงมากกว่า 2 เมตร

อนึ่ง พายุโซนร้อนกำลังแรง “ขนุน” (KHANUN) บริเวณมหาสมุทรแปซิฟิก คาดว่าจะเคลื่อนผ่านตอนใต้ของประเทศญี่ปุ่น ลงสู่คาบสมุทรเกาหลีในช่วงวันที่ 8-10 ส.ค. 66

#### สภาพอากาศภาคตะวันออกเฉียงเหนือ (เวลา 6:00 น.วันนี้ - 6:00 น.วันพรุ่งนี้)

มีฝนฟ้าคะนอง ร้อยละ 30 ของพื้นที่ ส่วนมากในช่วงระหว่างบ่ายถึงค่ำ อุณหภูมิต่ำสุด 26-28 องศาเซลเซียส อุณหภูมิสูงสุด 33-36 องศาเซลเซียส ลมตะวันตกเฉียงใต้ ความเร็ว 10-25 กม./ชม.



แผนที่อากาศ

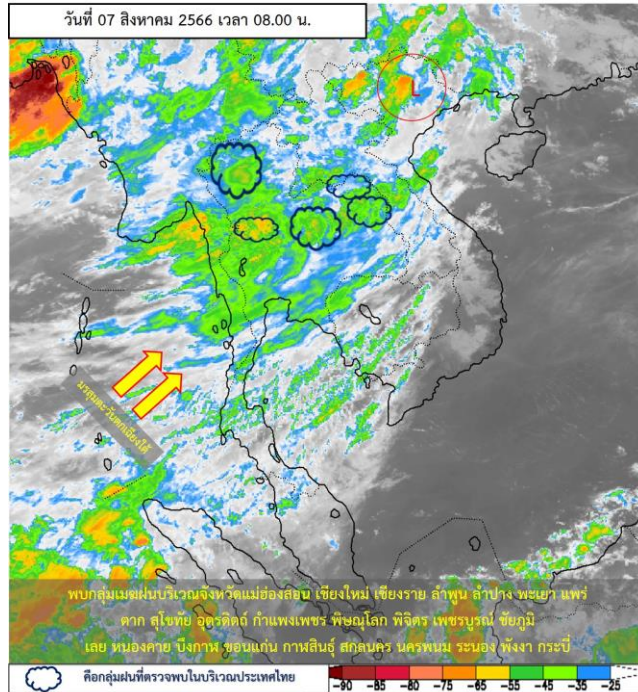


# ระบบติดตามสถานการณ์น้ำทางไกลอัตโนมัติ

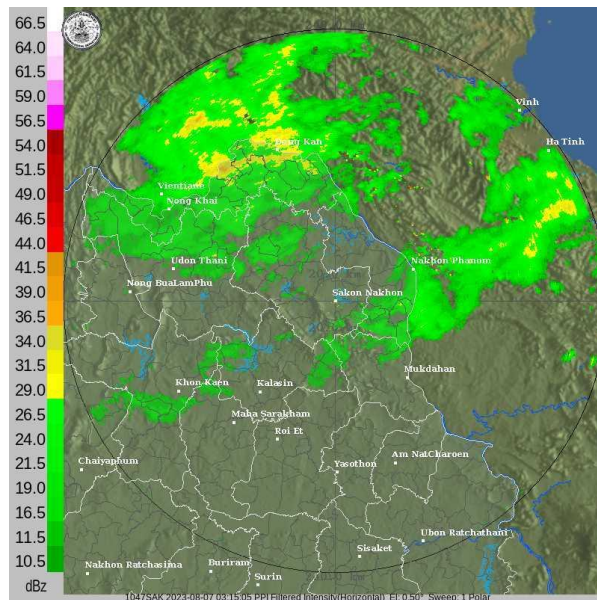
กองวิเคราะห์และประเมินสถานการณ์น้ำ กรมทรัพยากรน้ำ กระทรวงทรัพยากรธรรมชาติและสิ่งแวดล้อม  
180/3 ถนนพระรามที่ 6 ซอย 34 แขวงพญาไท เขตพญาไท กรุงเทพมหานคร 10400 โทรศัพท์ 0 2271 6000  
<http://tele-songkramhuailuang.dwr.go.th>



## รายงานสถานการณ์น้ำลุ่มน้ำสงครามและห้วยหลวง วันที่ 7 สิงหาคม 2566



ภาพถ่ายดาวเทียม



เรดาร์ตรวจอากาศ

ภาพถ่ายดาวเทียม : พบกลุ่มเมฆฝนปกคลุมบริเวณจังหวัดแม่ฮ่องสอน เชียงใหม่ เชียงราย ลำพูน ลำปาง พะเยา แพร่ ตาก สุโขทัย อุตรดิตถ์ กำแพงเพชร พิจิตร พิษณุโลก เพชรบูรณ์ ชัยภูมิ เลย หนองคาย บึงกาฬ ขอนแก่น กาฬสินธุ์ สกลนคร นครพนม หนองบัวลำภู หนองคาย บึงกาฬ ขอนแก่น กาฬสินธุ์ สกลนคร นครพนม หนองบัวลำภู หนองคาย บึงกาฬ ขอนแก่น กาฬสินธุ์ สกลนคร นครพนม หนองบัวลำภู

ภาพเรดาร์ : เวลา 7.00 น. พบกลุ่มเมฆฝนบริเวณลุ่มน้ำสงครามและห้วยหลวง



# ระบบติดตามสถานการณ์น้ำทางไกลอัตโนมัติ

กองวิเคราะห์และประเมินสถานการณ์น้ำ กรมทรัพยากรน้ำ กระทรวงทรัพยากรธรรมชาติและสิ่งแวดล้อม  
180/3 ถนนพระรามที่ 6 ซอย 34 แขวงพญาไท เขตพญาไท กรุงเทพมหานคร 10400 โทรศัพท์ 0 2271 6000  
<http://tele-songkramhuailuang.dwr.go.th>



## รายงานสถานการณ์น้ำลุ่มน้ำสงครามและห้วยหลวง วันที่ 7 สิงหาคม 2566

### 2) สรุปสถานการณ์ฝน

จากข้อมูลตรวจวัดปริมาณน้ำฝนของสถานีโทรมาตรโครงการค่าใช้จ่ายในการพัฒนาระบบติดตามสถานการณ์น้ำทางไกลอัตโนมัติ (ลุ่มน้ำสงครามและห้วยหลวง) สะสม 24 ชั่วโมง ระหว่างวันที่ 3 สิงหาคม 2566 เวลา 07:00 น. ถึงวันที่ 4 สิงหาคม 2566 เวลา 07:00 น. และข้อมูลคาดการณ์ปริมาณน้ำฝนสะสม สามารถสรุปได้ดังตาราง

| สถานีโทรมาตร            | ที่ตั้ง                              | ปริมาณฝนตรวจวัดสะสม (มม.) |          |          | ปริมาณฝนคาดการณ์ล่วงหน้า (มม.) |       |       |
|-------------------------|--------------------------------------|---------------------------|----------|----------|--------------------------------|-------|-------|
|                         |                                      | ฝนเมื่อวาน                | ฝน 2 วัน | ฝน 3 วัน | วันนี้                         | 1 วัน | 2 วัน |
| โรงเรียนชุมชนกุศุมหากไฟ | ต.กุศุมหากไฟ อ.หนองวัวซอ จ.อุดรธานี  | 4                         | 13       | 13       | 5                              | 0.47  | 0     |
| บ้านท่าตูม              | ต.หมุ่ม อ.เมืองอุดรธานี จ.อุดรธานี   | 5                         | 15       | 16       | 7.5                            | 0.4   | 0     |
| โรงเรียนอุดรธรรมานุสรณ์ | ต.บ้านตาด อ.เมืองอุดรธานี จ.อุดรธานี | 4                         | 11       | 12.5     | 6                              | 0.35  | 0     |
| ตลาดปลาสินเจริญ         | ต.เตาไห อ.เพ็ญ จ.อุดรธานี            | 10.5                      | 20       | 23.5     | 10.5                           | 0.96  | 0     |
| โรงเรียนหนองหานวิทยา    | ต.หนองหาน อ.หนองหาน จ.อุดรธานี       | 6.5                       | 16       | 18.5     | 6.5                            | 0.38  | 0     |
| โรงเรียนอนุบาลทุ่งฝน    | ต.ทุ่งฝน อ.ทุ่งฝน จ.อุดรธานี         | 2.5                       | 8.5      | 8.5      | 39                             | 0.31  | 0     |
| โรงเรียนเซิมพิทยาคม     | ต.เซิม อ.โพนพิสัย จ.หนองคาย          | 13.5                      | 22.5     | 26       | 11                             | 0.59  | 0     |
| บ้านโคกกระแซ            | ต.นาสวรรค์ อ.บึงกาฬ จ.บึงกาฬ         | 9                         | 15       | 19.5     | 25                             | 0.69  | 0     |
| โรงเรียนบ้านม่วงพิทยาคม | ต.ม่วง อ.บ้านม่วง จ.สกลนคร           | 13                        | 22       | 29       | 6.5                            | 0.86  | 0     |
| บ้านหนองยาง             | ต.ซาง อ.เซกา จ.บึงกาฬ                | 15                        | 26       | 45       | 9.5                            | 0.69  | 0     |
| สะพานบ้านหนองบัว        | ต.บ้านข่า อ.ศรีสงคราม จ.นครพนม       | 2                         | 11       | 15.5     | 54                             | 0.65  | 0     |
| สะพาน นพ.4059           | ต.ท่าบ่อสงคราม อ.ศรีสงคราม จ.นครพนม  | 7.5                       | 27.5     | 42.5     | 7                              | 0.32  | 0     |



# ระบบติดตามสถานการณ์น้ำทางไกลอัตโนมัติ

กองวิเคราะห์และประเมินสถานการณ์น้ำ กรมทรัพยากรน้ำ กระทรวงทรัพยากรธรรมชาติและสิ่งแวดล้อม  
180/3 ถนนพระรามที่ 6 ซอย 34 แขวงพญาไท เขตพญาไท กรุงเทพมหานคร 10400 โทรศัพท์ 0 2271 6000  
<http://tele-songkramhuailuang.dwr.go.th>



## รายงานสถานการณ์น้ำลุ่มน้ำสงครามและห้วยหลวง วันที่ 7 สิงหาคม 2566

### 3) สรุประดับน้ำรายวัน

จากข้อมูลตรวจวัดระดับน้ำของสถานีโทรมาตรโครงการค่าใช้จ่ายในการพัฒนาระบบติดตามสถานการณ์น้ำทางไกลอัตโนมัติ (ลุ่มน้ำสงครามและห้วยหลวง) ณ เวลา 07:00 น. ของวันที่ 14 กรกฎาคม 2566 และข้อมูลระดับน้ำคาดการณ์จากแบบจำลองคณิตศาสตร์ สามารถสรุปได้ดังตาราง

| สถานีโทรมาตร         | ที่ตั้ง                             | ระดับเตือนภัย (ม.รทก.) | ข้อมูลระดับน้ำตรวจวัด (ม.รทก.) |        | ระดับน้ำคาดการณ์ล่วงหน้า (ม.รทก.) |        |        |             |  |
|----------------------|-------------------------------------|------------------------|--------------------------------|--------|-----------------------------------|--------|--------|-------------|--|
|                      |                                     |                        | เมื่อวาน                       | วันนี้ | 1 วัน                             | 2 วัน  | 3 วัน  | แนวโน้ม     |  |
| สะพานทางหลวง 2314    | ต.หนองวัวซอ อ.หนองวัวซอ จ.อุดรธานี  | 204.81                 | 202.83                         | 202.82 | 202.67                            | 202.67 | 202.72 | เพิ่มขึ้น ▲ |  |
| บ้านท่าตูม           | ต.หมูน อ.เมืองอุดรธานี จ.อุดรธานี   | 170.23                 | 168.89                         | 168.77 | 168.19                            | 168.23 | 168.40 | เพิ่มขึ้น ▲ |  |
| ตลาดปลาสินเจริญ      | ต.เตาไห อ.เพ็ญ จ.อุดรธานี           | 163.90                 | 159.54                         | 159.44 | 159.39                            | 159.42 | 159.44 | เพิ่มขึ้น ▲ |  |
| สะพานห้วยหลวงอนุสรณ์ | ต.จุมพล อ.โพนพิสัย จ.หนองคาย        | 162.30                 | 154.81                         | 156.29 | 156.96                            | 156.52 | 156.32 | ลดลง ▼      |  |
| สะพานดอนเชียงยืน     | ต.ดงเย็น อ.บ้านดุง จ.อุดรธานี       | 155.25                 | 156.42                         | 156.34 | 156.01                            | 156.03 | 156.13 | เพิ่มขึ้น ▲ |  |
| บ้านคำแก้ว           | ต.คำแก้ว อ.โซ่พิสัย จ.บึงกาฬ        | 147.69                 | 149.45                         | 149.5  | 148.95                            | 148.94 | 149.10 | เพิ่มขึ้น ▲ |  |
| บ้านโคกกระแซ         | ต.นาสวรรค์ อ.บึงกาฬ จ.บึงกาฬ        | 149.60                 | 155.32                         | 155.34 | 155.53                            | 155.52 | 155.47 | ลดลง ▼      |  |
| บ้านหนองยาง          | ต.ซาง อ.เซกา จ.บึงกาฬ               | 148.69                 | 146.47                         | 146.25 | 146.58                            | 146.65 | 146.55 | ลดลง ▼      |  |
| บ้านท่าแร่           | ต.โพนงาม อ.อากาศอำนวย จ.สกลนคร      | 140.09                 | 143.17                         | 143.39 | 142.91                            | 142.84 | 142.99 | เพิ่มขึ้น ▲ |  |
| สะพานบ้านหนองบัว     | ต.บ้านข่า อ.ศรีสงคราม จ.นครพนม      | 141.57                 | 141.13                         | 141.55 | 140.91                            | 140.78 | 140.98 | เพิ่มขึ้น ▲ |  |
| สะพาน นพ.4059        | ต.ท่าบ่อสงคราม อ.ศรีสงคราม จ.นครพนม | 140.32                 | 144.82                         | 145.2  | 144.66                            | 144.55 | 144.71 | เพิ่มขึ้น ▲ |  |
| หนองสาหร่าย          | ต.พนอม อ.ท่าอุเทน จ.นครพนม          | 143.34                 | 143.36                         | 143.69 | 143.46                            | 143.36 | 143.43 | ลดลง ▼      |  |





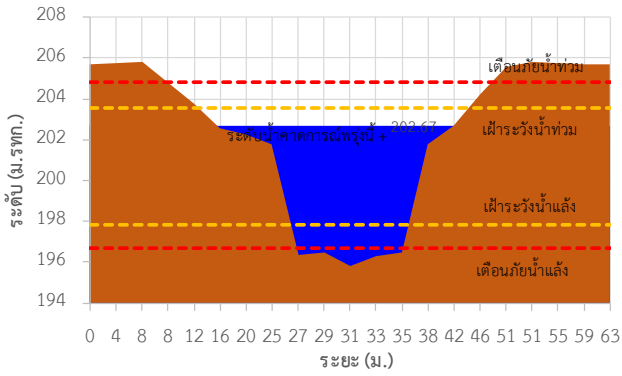
# ระบบติดตามสถานการณ์น้ำทางไกลอัตโนมัติ

กองวิเคราะห์และประเมินสถานการณ์น้ำ กรมทรัพยากรน้ำ กระทรวงทรัพยากรธรรมชาติและสิ่งแวดล้อม  
180/3 ถนนพระรามที่ 6 ซอย 34 แขวงพญาไท เขตพญาไท กรุงเทพมหานคร 10400 โทรศัพท์ 0 2271 6000  
<http://tele-songkramhuailuang.dwr.go.th>

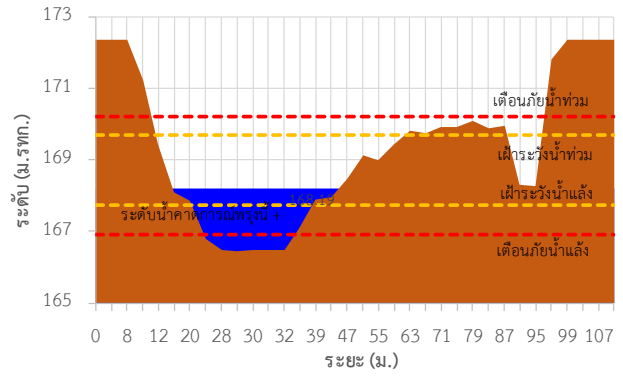


## รายงานสถานการณ์น้ำลุ่มน้ำสงครามและห้วยหลวง วันที่ 7 สิงหาคม 2566

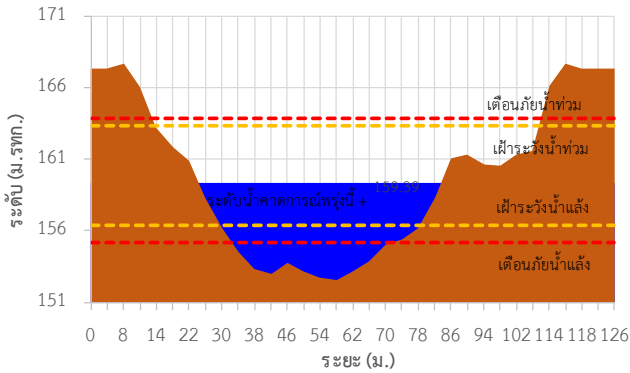
TC031505 สะพานทางหลวง 2314



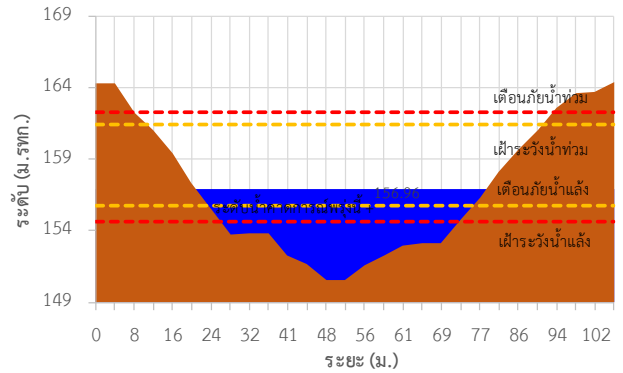
TC031506 บ้านท่าตูม



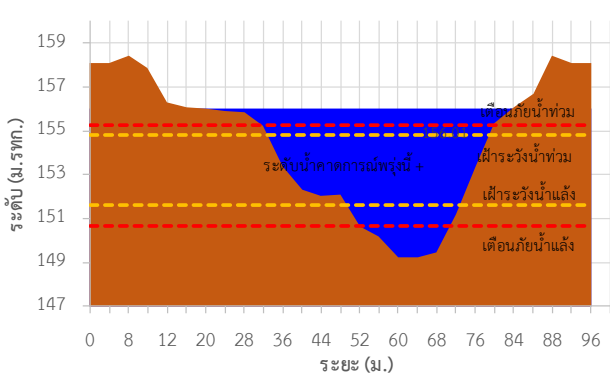
TC031702 ตลาดปลาหินเจริญ



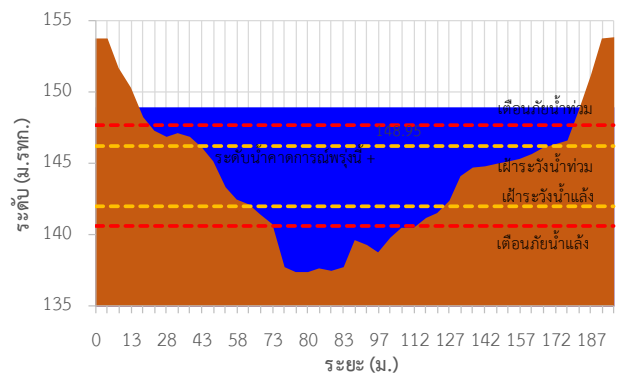
TC031703 สะพานห้วยหลวงอนุสรณ์



TC031902 สะพานดอนเชียงยืน



TC031904 บ้านคำแก้ว





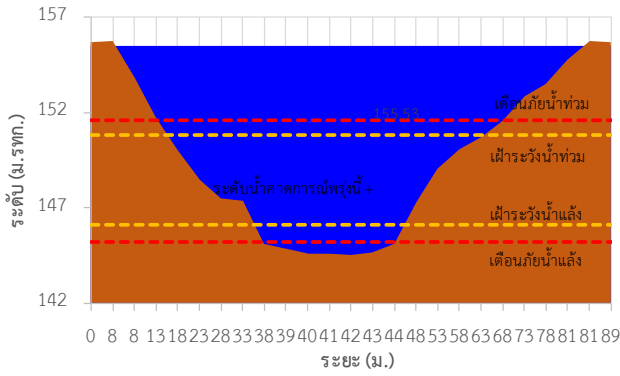
# ระบบติดตามสถานการณ์น้ำทางไกลอัตโนมัติ

กองวิเคราะห์และประเมินสถานการณ์น้ำ กรมทรัพยากรน้ำ กระทรวงทรัพยากรธรรมชาติและสิ่งแวดล้อม  
180/3 ถนนพระรามที่ 6 ซอย 34 แขวงพญาไท เขตพญาไท กรุงเทพมหานคร 10400 โทรศัพท์ 0 2271 6000  
<http://tele-songkramhuailuang.dwr.go.th>

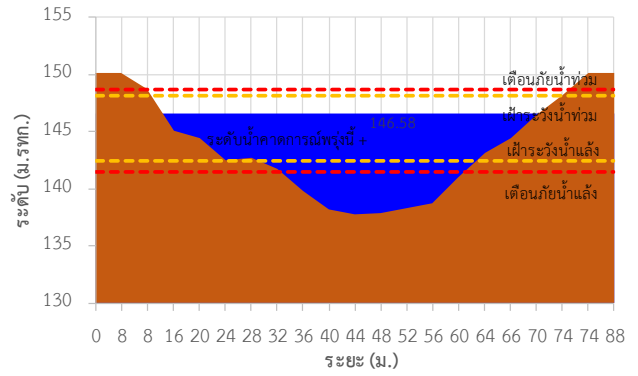


## รายงานสถานการณ์น้ำลุ่มน้ำสงครามและห้วยหลวง วันที่ 7 สิงหาคม 2566

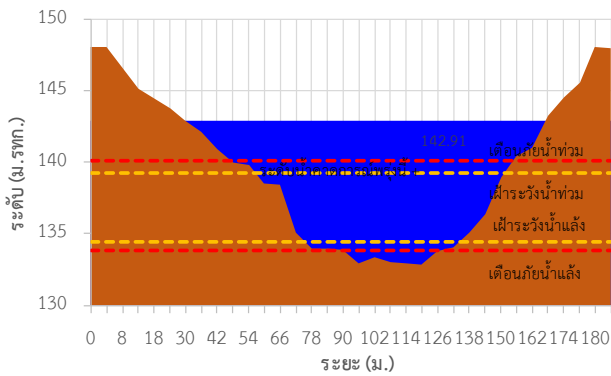
TC032002 บ้านโคกกระแซ



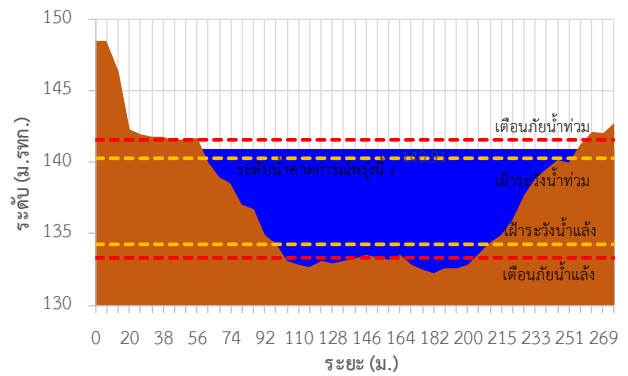
TC032202 บ้านหนองยาง



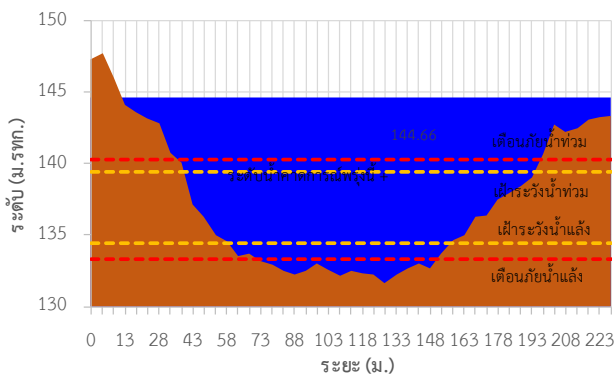
TC032301 บ้านท่าแร่



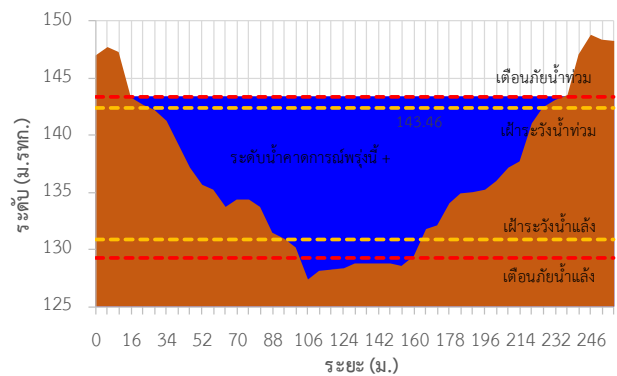
TC032501 สะพานบ้านหนองบัว



TC032705 สะพาน นพ.4059



TC032706 หนองสาหร่าย





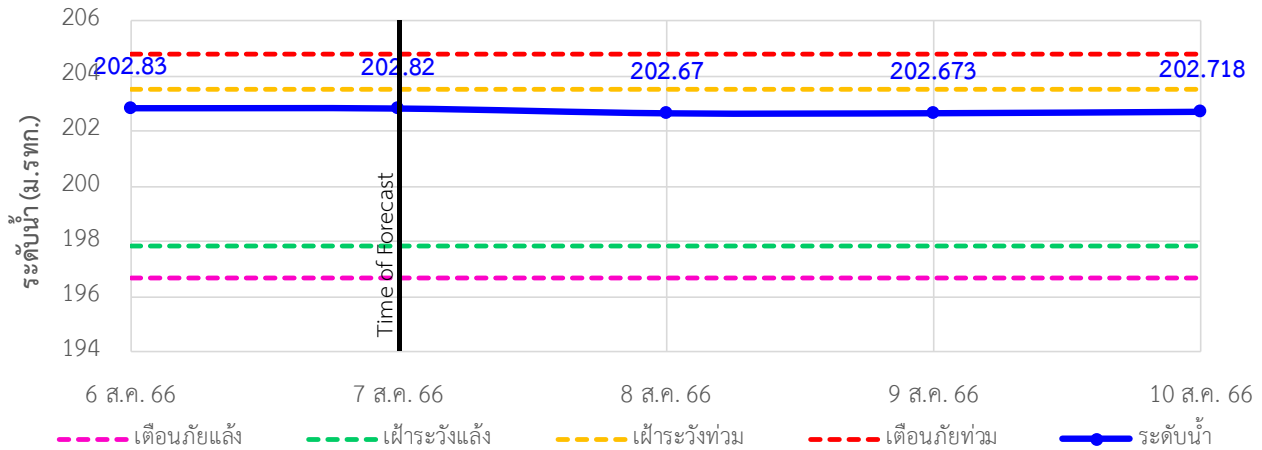
# ระบบติดตามสถานการณ์น้ำทางไกลอัตโนมัติ

กองวิเคราะห์และประเมินสถานการณ์น้ำ กรมทรัพยากรน้ำ กระทรวงทรัพยากรธรรมชาติและสิ่งแวดล้อม  
180/3 ถนนพระรามที่ 6 ซอย 34 แขวงพญาไท เขตพญาไท กรุงเทพมหานคร 10400 โทรศัพท์ 0 2271 6000  
<http://tele-songkramhuailuang.dwr.go.th>

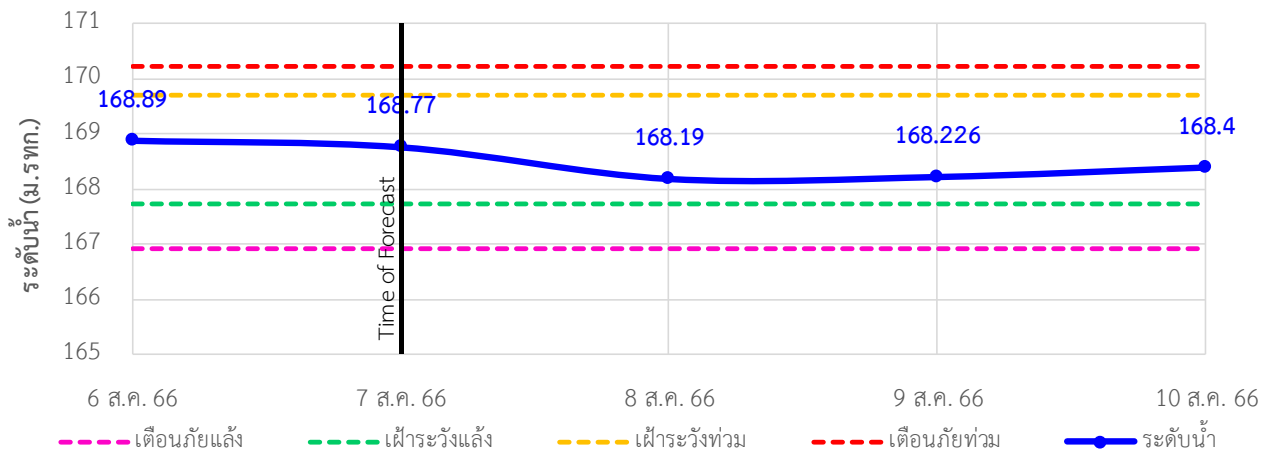


## รายงานสถานการณ์น้ำลุ่มน้ำสงครามและห้วยหลวง วันที่ 7 สิงหาคม 2566

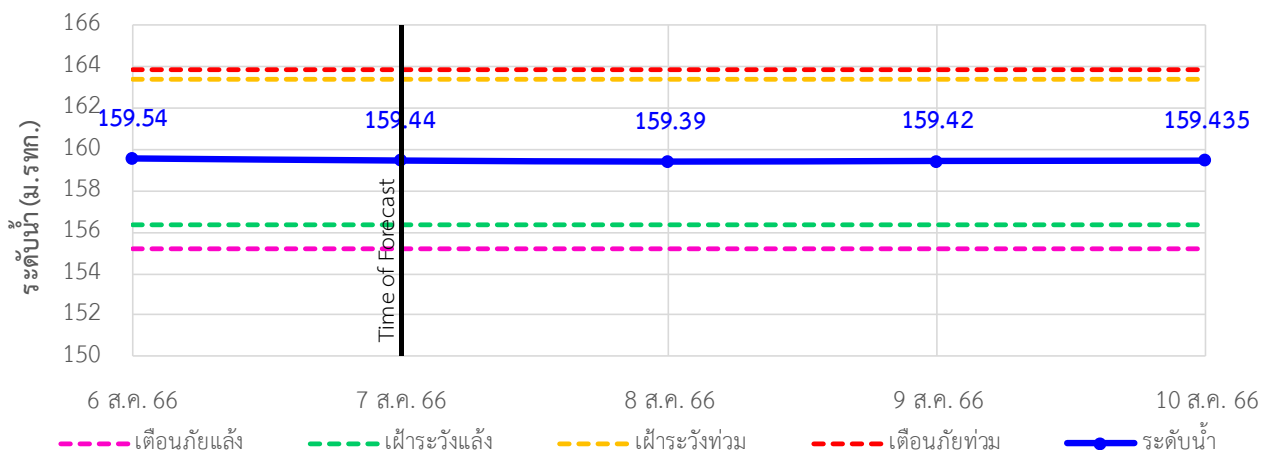
TC031505 สะพานทางหลวง 2314 ต.หนองวัวซอ อ.หนองวัวซอ จ.อุดรธานี



TC031506 บ้านท่าตูม ต.หมู่น อ.เมืองอุดรธานี จ.อุดรธานี



TC031702 ตลาดปลาสินเจริญ ต.เตาไห อ.เพ็ญ จ.อุดรธานี





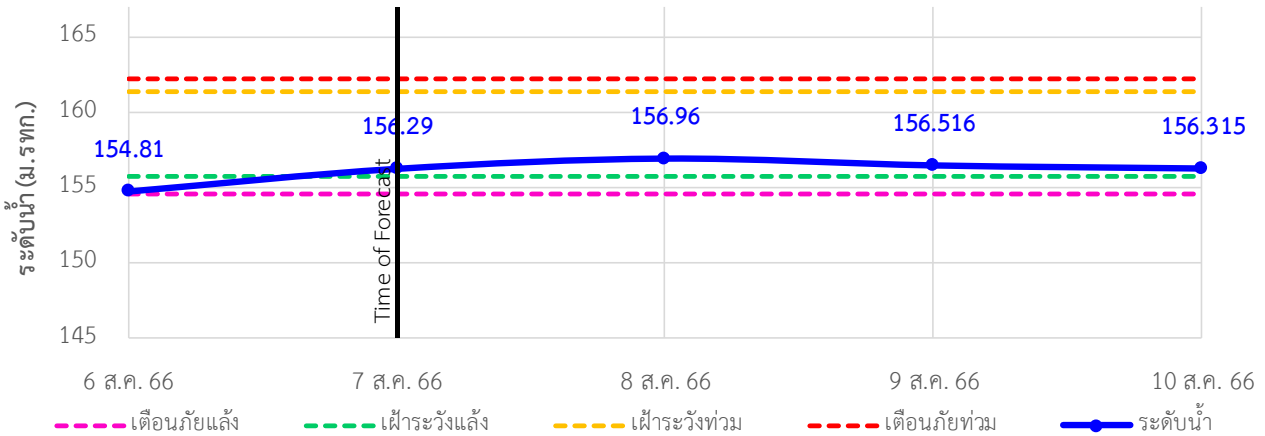
# ระบบติดตามสถานการณ์น้ำทางไกลอัตโนมัติ

กองวิเคราะห์และประเมินสถานการณ์น้ำ กรมทรัพยากรน้ำ กระทรวงทรัพยากรธรรมชาติและสิ่งแวดล้อม  
180/3 ถนนพระรามที่ 6 ซอย 34 แขวงพญาไท เขตพญาไท กรุงเทพมหานคร 10400 โทรศัพท์ 0 2271 6000  
<http://tele-songkramhuailuang.dwr.go.th>

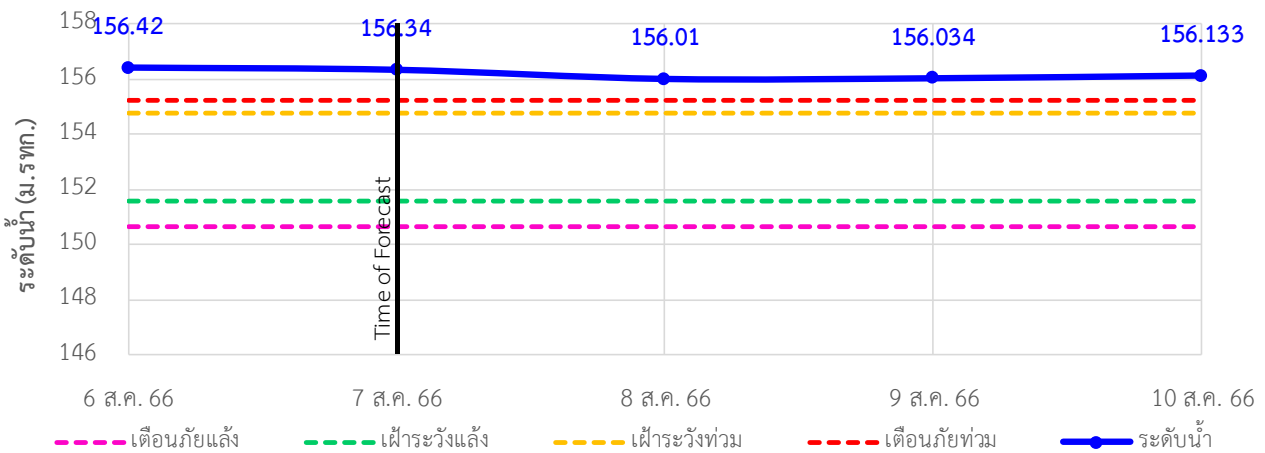


## รายงานสถานการณ์น้ำลุ่มน้ำสงครามและห้วยหลวง วันที่ 7 สิงหาคม 2566

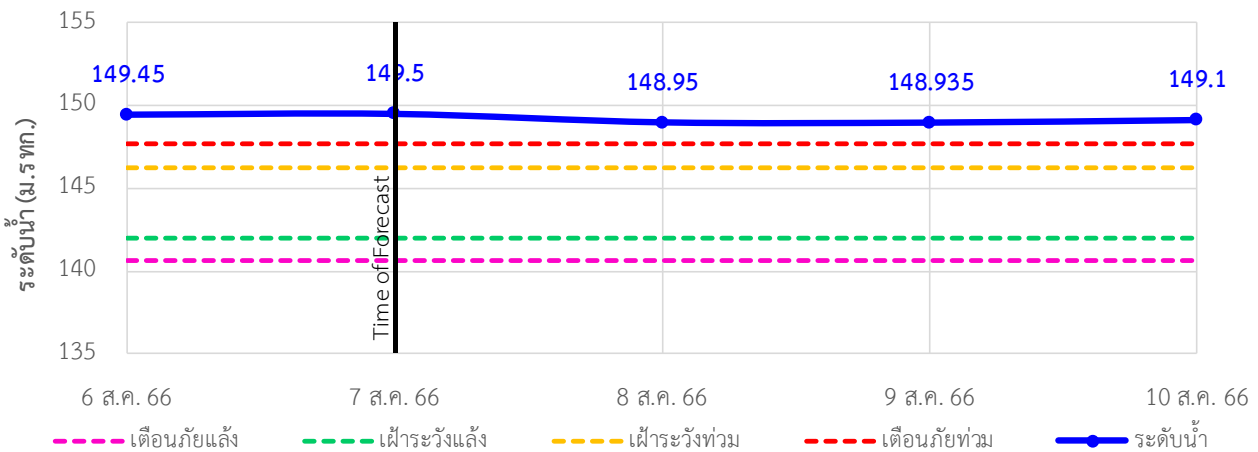
TC031703 สะพานห้วยหลวงอนุสรณ์ ต.จุมพล อ.โพนพิสัย จ.หนองคาย



TC031902 สะพานดอนเชียงยืน ต.ตงเย็น อ.บ้านดุง จ.อุดรธานี



TC031904 บ้านคำแก้ว ต.คำแก้ว อ.โซ่พิสัย จ.บึงกาฬ





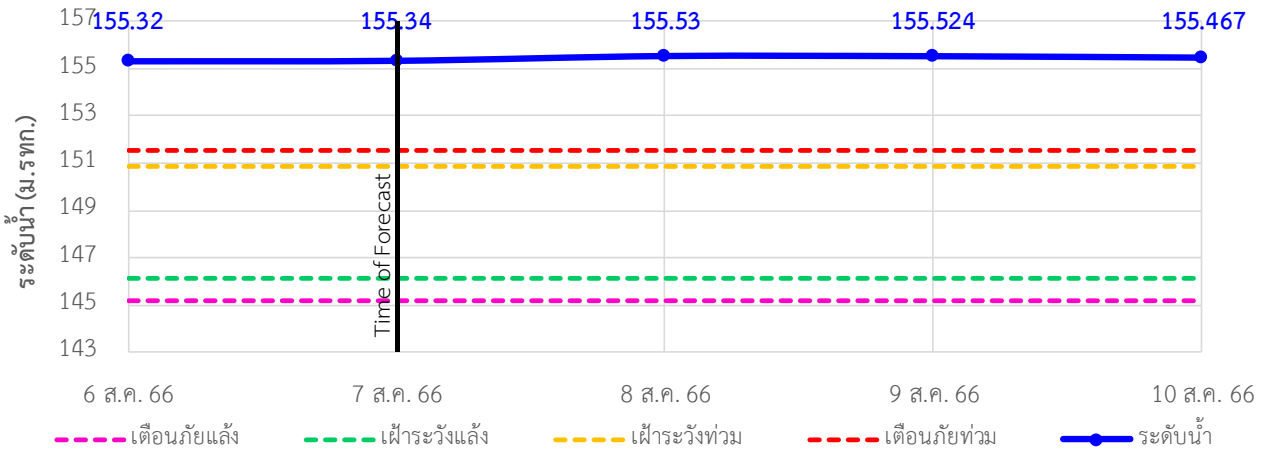
# ระบบติดตามสถานการณ์น้ำทางไกลอัตโนมัติ

กองวิเคราะห์และประเมินสถานการณ์น้ำ กรมทรัพยากรน้ำ กระทรวงทรัพยากรธรรมชาติและสิ่งแวดล้อม  
180/3 ถนนพระรามที่ 6 ซอย 34 แขวงพญาไท เขตพญาไท กรุงเทพมหานคร 10400 โทรศัพท์ 0 2271 6000  
<http://tele-songkramhuailuang.dwr.go.th>

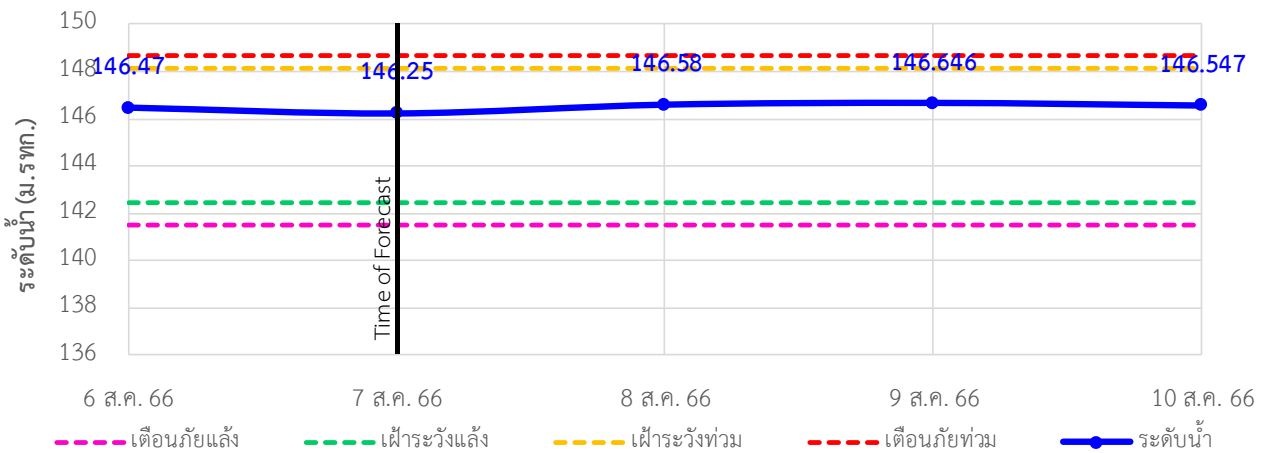


## รายงานสถานการณ์น้ำลุ่มน้ำสงครามและห้วยหลวง วันที่ 7 สิงหาคม 2566

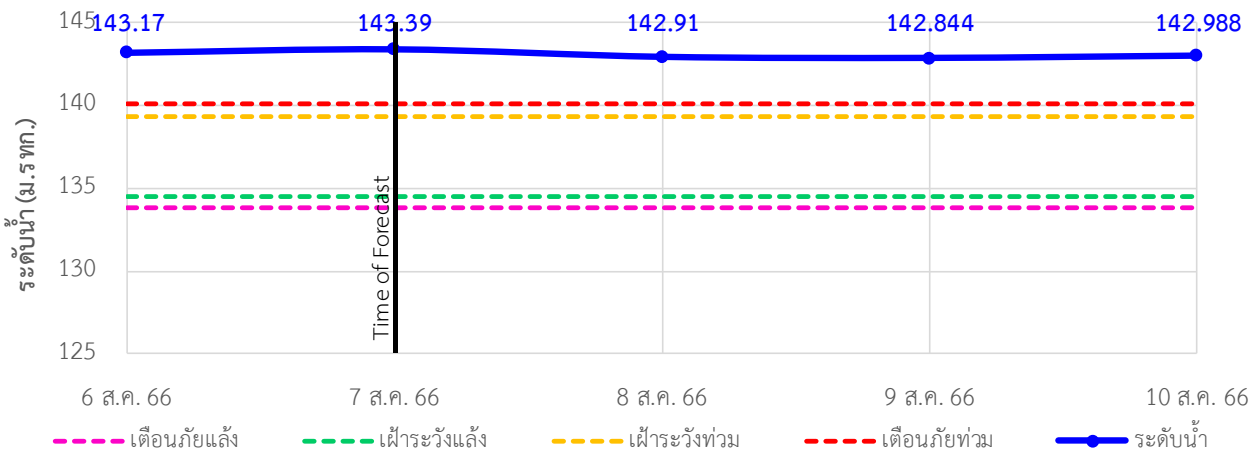
TC032002 บ้านโคกกระแซ ต.นาสวรรค์ อ.บึงกาฬ จ.บึงกาฬ



TC032202 บ้านหนองยาง ต.ซาง อ.เซกา จ.บึงกาฬ



TC032301 บ้านท่าแร่ ต.โพนงาม อ.อากาศอำนวย จ.สกลนคร





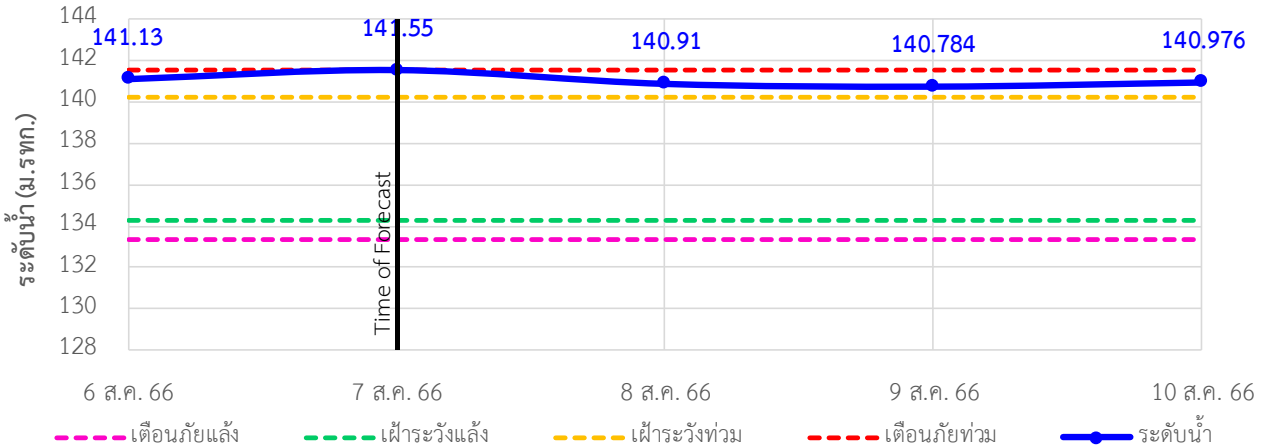
# ระบบติดตามสถานการณ์น้ำทางไกลอัตโนมัติ

กองวิเคราะห์และประเมินสถานการณ์น้ำ กรมทรัพยากรน้ำ กระทรวงทรัพยากรธรรมชาติและสิ่งแวดล้อม  
180/3 ถนนพระรามที่ 6 ซอย 34 แขวงพญาไท เขตพญาไท กรุงเทพมหานคร 10400 โทรศัพท์ 0 2271 6000  
<http://tele-songkramhuailuang.dwr.go.th>

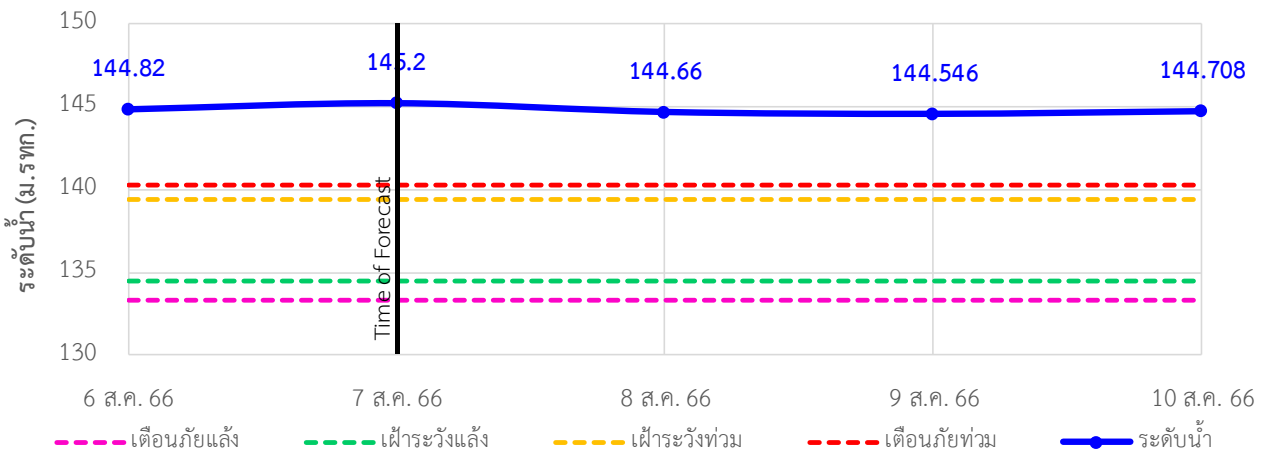


## รายงานสถานการณ์น้ำลุ่มน้ำสงครามและห้วยหลวง วันที่ 7 สิงหาคม 2566

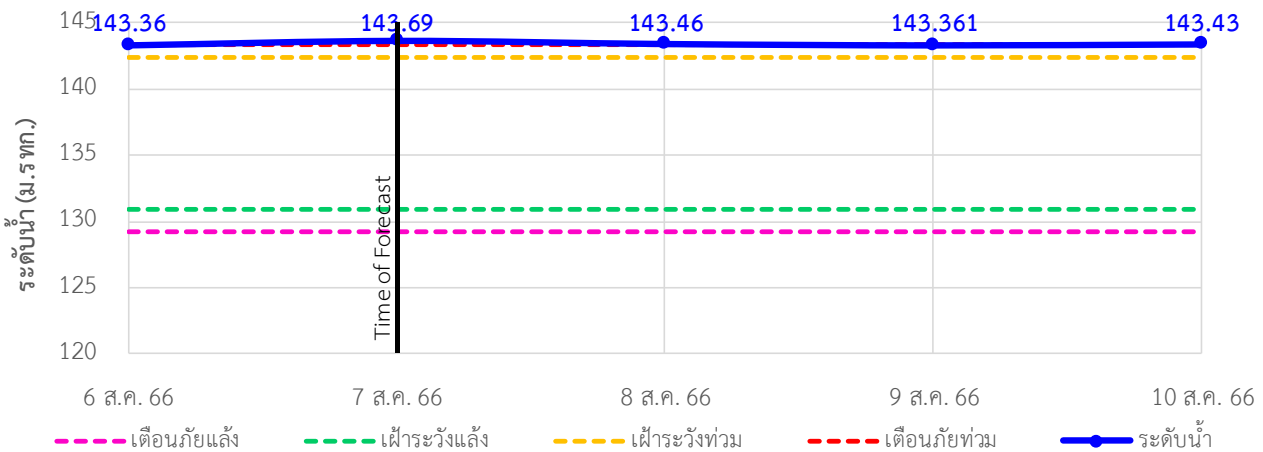
TC032501 สะพานบ้านหนองบัว ต.บ้านข่า อ.ศรีสงคราม จ.นครพนม



TC032705 สะพาน นพ.4059 ต.ท่าบ่อสงคราม อ.ศรีสงคราม จ.นครพนม



TC032706 หนองสาหร่าย ต.พนอม อ.ท่าอุเทน จ.นครพนม





# ระบบติดตามสถานการณ์น้ำทางไกลอัตโนมัติ

กองวิเคราะห์และประเมินสถานการณ์น้ำ กรมทรัพยากรน้ำ กระทรวงทรัพยากรธรรมชาติและสิ่งแวดล้อม  
180/3 ถนนพระรามที่ 6 ซอย 34 แขวงพญาไท เขตพญาไท กรุงเทพมหานคร 10400 โทรศัพท์ 0 2271 6000  
<http://tele-songkramhuailuang.dwr.go.th>



## รายงานสถานการณ์น้ำลุ่มน้ำสงครามและห้วยหลวง วันที่ 7 สิงหาคม 2566

### 4) รายงานข้อมูลภาพ CCTV



TC031506 : บ้านท่าตูม  
ต.หมู่น อ.เมืองอุดรธานี จ.อุดรธานี



TC031702 : ตลาดปลาสินเจริญ  
ต.เตาไห อ.เพ็ญ จ.อุดรธานี



TC032706 : หนองสาหร่าย  
ต.พนอม อ.ท่าอุเทน จ.นครพนม



TC032705 : สะพาน นพ.4059  
ต.ท่าบ่อสงคราม อ.ศรีสงคราม จ.นครพนม



# ระบบติดตามสถานการณ์น้ำทางไกลอัตโนมัติ

กองวิเคราะห์และประเมินสถานการณ์น้ำ กรมทรัพยากรน้ำ กระทรวงทรัพยากรธรรมชาติและสิ่งแวดล้อม  
180/3 ถนนพระรามที่ 6 ซอย 34 แขวงพญาไท เขตพญาไท กรุงเทพมหานคร 10400 โทรศัพท์ 0 2271 6000  
<http://tele-songkramhuailuang.dwr.go.th>

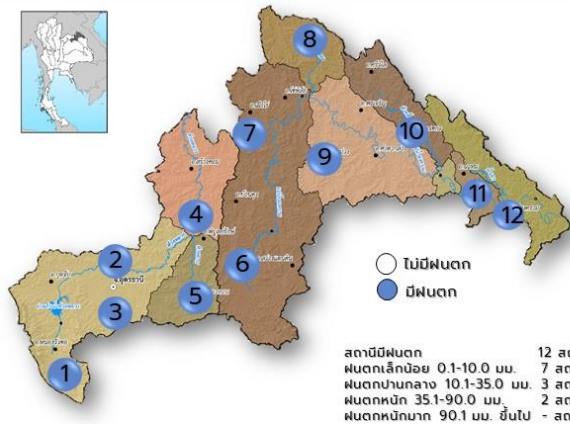


## รายงานสถานการณ์น้ำลุ่มน้ำสงครามและห้วยหลวง วันที่ 7 สิงหาคม 2566

### 5) สรุปสถานการณ์น้ำ

สรุปสถานการณ์น้ำในพื้นที่ลุ่มน้ำสงครามและห้วยหลวง สถานีสะพานดอนเชียงยืน อยู่ในภาวะเตือนภัยน้ำมาก ส่วนสถานีอื่นๆอยู่ในภาวะปกติ ระดับน้ำในลำน้ำส่วนใหญ่มีแนวโน้มเพิ่มขึ้น

### สรุปรายงานสถานการณ์ฝนลุ่มน้ำสงครามและห้วยหลวง ระบบติดตามสถานการณ์น้ำทางไกลอัตโนมัติ (ลุ่มน้ำสงครามและห้วยหลวง) วันศุกร์ ที่ 7 สิงหาคม 2566



สถานีมีฝนตก 12 สถานี  
ฝนตกเล็กน้อย 0.1-10.0 มม. 7 สถานี  
ฝนตกปานกลาง 10.1-35.0 มม. 3 สถานี  
ฝนตกหนัก 35.1-90.0 มม. 2 สถานี  
ฝนตกหนักมาก 90.1 มม. ขึ้นไป - สถานี

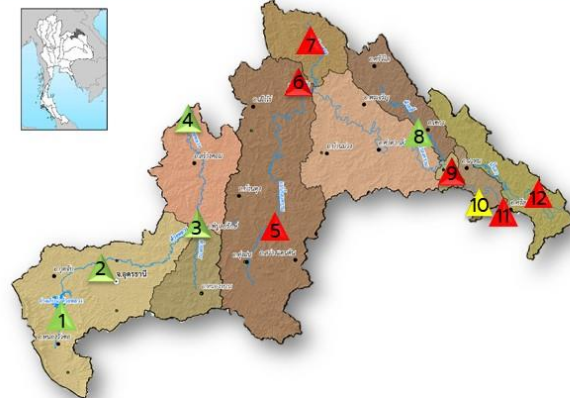
| สถานีเตือนภัย | อำเภอ                   | จังหวัด       | ฝน (มม.) |     |
|---------------|-------------------------|---------------|----------|-----|
| 1             | หนองวัวซอ               | อุดรธานี      | 5        |     |
| 2             | บ้านท่ากุ่ม             | เมืองอุดรธานี | 7.5      |     |
| 3             | โรงเรียนอุดรธรรมานุสรณ์ | เมืองอุดรธานี | 6        |     |
| 4             | ตลาดปลาสินเจริญ         | เพ็ญ          | 10.5     |     |
| 5             | โรงเรียนหนองหานวิทยา    | หนองหาน       | 6.5      |     |
| 6             | โรงเรียนอนุบาลทุ่งฝน    | ทุ่งฝน        | 39       |     |
| 7             | โรงเรียนเข็มพิทยาคม     | โพนพิสัย      | หนองคาย  | 11  |
| 8             | บ้านโคกกระแซ            | บึงกาฬ        | บึงกาฬ   | 25  |
| 9             | โรงเรียนบ้านม่วงพิทยาคม | บ้านม่วง      | สกลนคร   | 6.5 |
| 10            | บ้านหนองยาง             | เซกา          | บึงกาฬ   | 9.5 |
| 11            | สะพานบ้านหนองบัว        | ศรีสงคราม     | นครพนม   | 54  |
| 12            | สะพานนพ.4059            | ศรีสงคราม     | นครพนม   | 7   |

#### คำอธิบายสัญลักษณ์

- ปริมาณฝนปกติ** (เขียว) - ปริมาณฝนสะสม 24 ชม. < 35 มม. - ให้อัตโนมัติตามสถานการณ์
- ปริมาณฝนสีระวัง(เตรียมพร้อม)** (เหลือง) - ปริมาณฝนสะสม 24 ชม. < 90 มม. - ให้อเตรียมตัวพร้อมรับสถานการณ์ - เก็บรวบรวมสิ่งของที่จะใช้
- ปริมาณฝนเตือนภัย(อพยพ)** (แดง) - ปริมาณฝนสะสม 24 ชม. > 90 มม. - ให้อเตรียมตัวพร้อมรับสถานการณ์ - เก็บรวบรวมสิ่งของที่จะใช้

กองวิเคราะห์และประเมินสถานการณ์น้ำ กรมทรัพยากรน้ำ อำนวยการบริหารน้ำ (ชั้น 11) โทรฯ 180/3 ถนนพระรามที่ 6 ซอย 34 แขวงพญาไท เขตพญาไท กรุงเทพฯ 10400 โทรศัพท์ 0 2271 6000 เว็บไซต์ : [mshala.dwr.go.th](http://mshala.dwr.go.th) อีเมล : [mshala@dwrmail.go.th](mailto:mshala@dwrmail.go.th)

### สรุปรายงานสถานการณ์ระดับน้ำลุ่มน้ำสงครามและห้วยหลวง ระบบติดตามสถานการณ์น้ำทางไกลอัตโนมัติ (ลุ่มน้ำสงครามและห้วยหลวง) วันศุกร์ ที่ 7 สิงหาคม 2566



| สถานีเตือนภัย | อำเภอ                | จังหวัด       | ระดับน้ำวันนี้ (มรทก.) | เกณฑ์ระดับวิกฤติ (มรทก.) |        |
|---------------|----------------------|---------------|------------------------|--------------------------|--------|
| 1             | สะพานทางหลวง 2314    | หนองวัวซอ     | อุดรธานี               | 202.82                   | 204.81 |
| 2             | บ้านท่ากุ่ม          | เมืองอุดรธานี | อุดรธานี               | 168.77                   | 170.23 |
| 3             | ตลาดปลาสินเจริญ      | เพ็ญ          | อุดรธานี               | 159.44                   | 163.90 |
| 4             | สะพานห้วยหลวงอนุสรณ์ | โพนพิสัย      | หนองคาย                | 156.29                   | 162.30 |
| 5             | สะพานดอนเชียงยืน     | บ้านดุง       | อุดรธานี               | 156.34                   | 155.25 |
| 6             | บ้านคำแก้ว           | โซ่พิสัย      | บึงกาฬ                 | 149.5                    | 147.69 |
| 7             | บ้านโคกกระแซ         | บึงกาฬ        | บึงกาฬ                 | 155.34                   | 149.60 |
| 8             | บ้านหนองยาง          | เซกา          | บึงกาฬ                 | 146.25                   | 148.69 |
| 9             | บ้านท่าแร่           | อากาศอำนวย    | สกลนคร                 | 143.39                   | 140.09 |
| 10            | สะพานบ้านหนองบัว     | ศรีสงคราม     | นครพนม                 | 141.55                   | 141.57 |
| 11            | สะพาน นพ.4059        | ศรีสงคราม     | นครพนม                 | 145.2                    | 140.32 |
| 12            | หนองสาหร่าย          | ท่าอุเทน      | นครพนม                 | 143.69                   | 143.34 |

#### สัญลักษณ์สถานการณ์น้ำ

- ▲ ปกติ = ระดับน้ำต่ำกว่าตลิ่งมาก ▼ เฝ้าระวังน้ำน้อย = ระดับน้ำใกล้ตลิ่งน้ำ
- ▲ เฝ้าระวังน้ำมาก = ระดับใกล้ล้นตลิ่ง ▼ เตือนภัยน้ำน้อย = ระดับน้ำแห้งมาก
- ▲ เตือนภัยน้ำมาก = ระดับใกล้ล้นตลิ่ง ● N/A ไม่มีข้อมูล

\*\*\*สถานการณ์น้ำในแม่น้ำสายหลักและลำน้ำสาขาที่อยู่ในระดับวิกฤติน้ำมาก จำนวน 6 สถานี\*\*\*  
\*\*\*สถานการณ์น้ำในแม่น้ำสายหลักและลำน้ำสาขาที่อยู่ในระดับแจ้งเตือนน้ำมาก จำนวน 1 สถานี\*\*\*

กองวิเคราะห์และประเมินสถานการณ์น้ำ กรมทรัพยากรน้ำ อำนวยการบริหารน้ำ (ชั้น 11) โทรฯ 180/3 ถนนพระรามที่ 6 ซอย 34 แขวงพญาไท เขตพญาไท กรุงเทพฯ 10400 โทรศัพท์ 0 2271 6000 เว็บไซต์ : [mshala.dwr.go.th](http://mshala.dwr.go.th) อีเมล : [mshala@dwrmail.go.th](mailto:mshala@dwrmail.go.th)





# ระบบติดตามสถานการณ์น้ำทางไกลอัตโนมัติ

กองวิเคราะห์และประเมินสถานการณ์น้ำ กรมทรัพยากรน้ำ กระทรวงทรัพยากรธรรมชาติและสิ่งแวดล้อม  
180/3 ถนนพระรามที่ 6 ซอย 34 แขวงพญาไท เขตพญาไท กรุงเทพมหานคร 10400 โทรศัพท์ 0 2271 6000  
<http://tele-bangpakong.dwr.go.th>



## รายงานสถานการณ์น้ำลุ่มน้ำบางปะกง วันที่ 7 สิงหาคม 2566

### 1) สภาพภูมิอากาศ (ที่มา : กรมอุตุนิยมวิทยา)

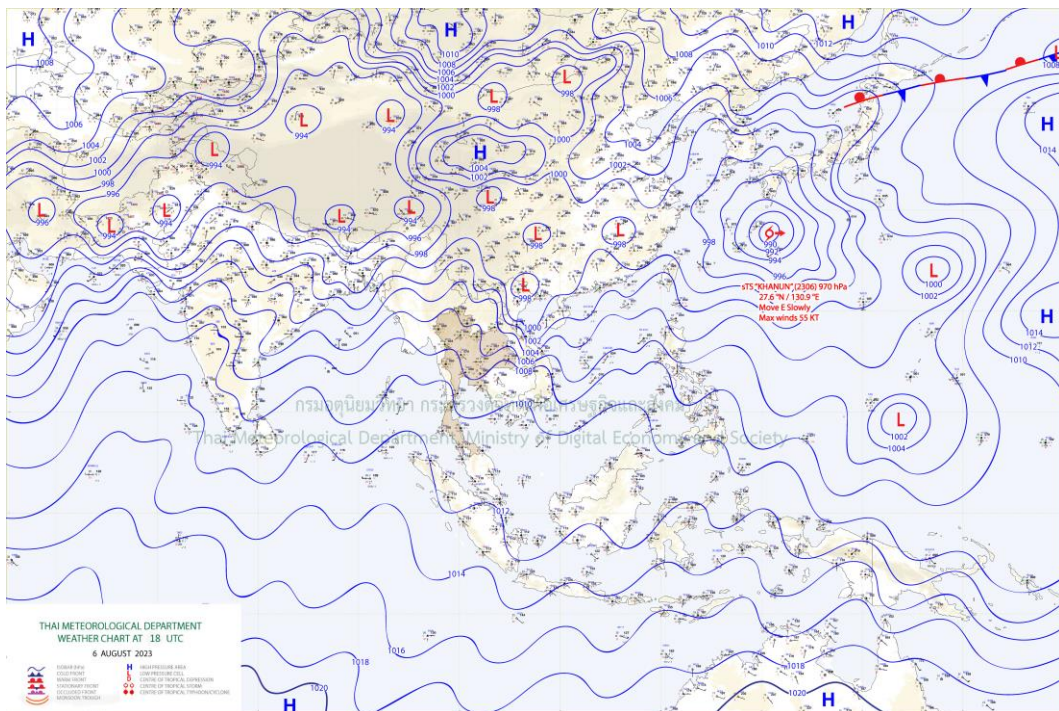
#### สภาพอากาศวันนี้

พยากรณ์อากาศ 24 ชั่วโมงข้างหน้า มรสุมตะวันตกเฉียงใต้กำลังปานกลางพัดปกคลุมทะเลอันดามัน ประเทศไทย และอ่าวไทย ประกอบกับมีหย่อมความกดอากาศต่ำปกคลุมบริเวณประเทศเวียดนามตอนบนและประเทศจีนตอนใต้ ลักษณะเช่นนี้ทำให้ประเทศไทยยังคงมีฝนฟ้าคะนองเกิดขึ้นได้ ส่วนมากบริเวณด้านรับมรสุม และมีฝนตกหนักบางแห่งในภาคเหนือและภาคตะวันออกเฉียงเหนือตอนบน สำหรับคลื่นลมบริเวณทะเลอันดามันและอ่าวไทยมีกำลังปานกลาง โดยบริเวณทะเลอันดามันตอนบน ทะเลมีคลื่นสูงประมาณ 2 เมตร บริเวณที่มีฝนฟ้าคะนอง คลื่นสูงมากกว่า 2 เมตร ส่วนทะเลอันดามันตอนล่างและอ่าวไทย ทะเลมีคลื่นสูง 1-2 เมตร บริเวณที่มีฝนฟ้าคะนองคลื่นสูงมากกว่า 2 เมตร

อนึ่ง พายุโซนร้อนกำลังแรง “ขนุน” (KHANUN) บริเวณมหาสมุทรแปซิฟิก คาดว่าจะเคลื่อนผ่านตอนใต้ของประเทศญี่ปุ่น ลงสู่คาบสมุทรเกาหลีในช่วงวันที่ 8-10 ส.ค. 66

#### สภาพอากาศภาคตะวันออก (เวลา 6:00 น.วันนี้ - 6:00 น.วันพรุ่งนี้)

มีฝนฟ้าคะนอง ร้อยละ 30 ของพื้นที่ ส่วนมากในช่วงระหว่างบ่ายถึงค่ำ อุณหภูมิต่ำสุด 26-28 องศาเซลเซียส อุณหภูมิสูงสุด 33-36 องศาเซลเซียส ลมตะวันตกเฉียงใต้ ความเร็ว 10-25 กม./ชม.



แผนที่อากาศ

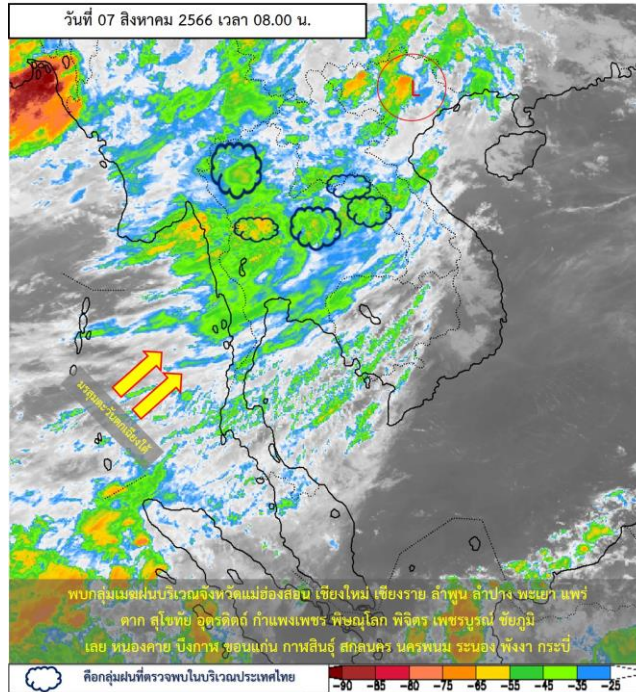


# ระบบติดตามสถานการณ์น้ำทางไกลอัตโนมัติ

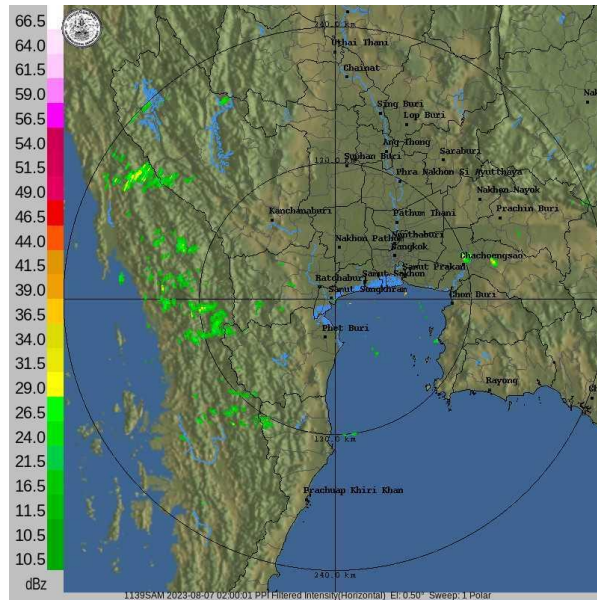
กองวิเคราะห์และประเมินสถานการณ์น้ำ กรมทรัพยากรน้ำ กระทรวงทรัพยากรธรรมชาติและสิ่งแวดล้อม  
180/3 ถนนพระรามที่ 6 ซอย 34 แขวงพญาไท เขตพญาไท กรุงเทพมหานคร 10400 โทรศัพท์ 0 2271 6000  
<http://tele-bangpakong.dwr.go.th>



## รายงานสถานการณ์น้ำลุ่มน้ำบางปะกง วันที่ 7 สิงหาคม 2566



ภาพถ่ายดาวเทียม



เรดาร์ตรวจอากาศ

ภาพถ่ายดาวเทียม : พบลูกเมฆฝนปกคลุมบริเวณจังหวัดแม่ฮ่องสอน เชียงใหม่ เชียงราย ลำพูน ลำปาง พะเยา แพร่ ตาก สุโขทัย อุตรดิตถ์ กำแพงเพชร พิจิตร พิษณุโลก เพชรบูรณ์ ชัยภูมิ เลย หนองคาย บึงกาฬ ขอนแก่น กาฬสินธุ์ สกลนคร นครพนม หนองบัวลำภู ราชบุรี

ภาพเรดาร์ : เวลา 7.00 น. พบลูกเมฆฝนปกคลุมบริเวณลุ่มน้ำบางปะกงและปราจีนบุรี



# ระบบติดตามสถานการณ์น้ำทางไกลอัตโนมัติ

กองวิเคราะห์และประเมินสถานการณ์น้ำ กรมทรัพยากรน้ำ กระทรวงทรัพยากรธรรมชาติและสิ่งแวดล้อม  
180/3 ถนนพระรามที่ 6 ซอย 34 แขวงพญาไท เขตพญาไท กรุงเทพมหานคร 10400 โทรศัพท์ 0 2271 6000  
<http://tele-bangpakong.dwr.go.th>



## รายงานสถานการณ์น้ำลุ่มน้ำบางปะกง วันที่ 7 สิงหาคม 2566

### 2) สรุปสถานการณ์ฝน

สรุปสถานการณ์ฝนในลุ่มน้ำบางปะกง จากข้อมูลตรวจวัดปริมาณน้ำฝนของสถานีโทรมาตรของระบบติดตามสถานการณ์น้ำทางไกลอัตโนมัติ กรมทรัพยากรน้ำ สละสม 24 ชั่วโมง ระหว่างวันที่ 6 สิงหาคม 2566 เวลา 07:00 น. ถึงวันที่ 7 สิงหาคม 2566 เวลา 07:00 น. และข้อมูลคาดการณ์ปริมาณน้ำฝนสละสม ดังแสดงในตารางนี้

| สถานีโทรมาตร           | ที่ตั้ง                                 | ปริมาณฝนตรวจวัดสะสม (มม.) |          |          | ปริมาณฝนคาดการณ์ล่วงหน้า (มม.) |       |       |
|------------------------|---|---------------------------|----------|----------|--------------------------------|-------|-------|
|                        |   | ฝนเมื่อวาน                | ฝน 2 วัน | ฝน 3 วัน | วันนี้                         | 1 วัน | 2 วัน |
| บ้านท่าข้าม            | ต.ท่าข้าม อ.บางปะกง จ.ฉะเชิงเทรา        | 0.00                      | 0.00     | 0.00     | 0.00                           | 0.11  | 0.00  |
| บ้านโสธร (ค่ายศรีโสธร) | ต.หน้าเมือง อ.เมือง จ.ฉะเชิงเทรา        | 0.00                      | 0.00     | 8.00     | 0.00                           | 0.04  | 0.00  |
| บ้านบางขนาก            | ต.บางขนาก อ.บางน้ำเปรี้ยว จ.ฉะเชิงเทรา  | 2.00                      | 5.00     | 7.00     | 6.00                           | 0.31  | 0.00  |
| บ้านโยธะกา             | ต.บางเตย อ.บ้านสร้าง จ.ปราจีนบุรี       | 3.00                      | 5.00     | 5.50     | 1.50                           | 0.21  | 0.00  |
| บ้านใหม่ (เขานางบัวช)  | ต.ศรีนาวา อ.เมือง จ.นครนายก             | 2.50                      | 15.50    | 34.00    | 9.50                           | 0.41  | 0.00  |
| บ้านสร้าง              | ต.บ้านสร้าง อ.บ้านสร้าง จ.ปราจีนบุรี    | 0.00                      | 19.00    | 42.50    | 0.00                           | 0.21  | 0.00  |
| บ้านหาดสูง             | ต.วังตาล อ.กบินทร์บุรี จ.ปราจีนบุรี     | 4.50                      | 34.00    | 77.00    | 27.50                          | 0.22  | 0.00  |
| บ้านโคกอุดม            | ต.หนองกี่ อ.กบินทร์บุรี จ.ปราจีนบุรี    | 2.00                      | 15.50    | 35.50    | 16.00                          | 0.24  | 0.00  |
| บ้านชะอ้อม(แควหนุมาน)  | ต.ลำพันตา อ.นาดี จ.ปราจีนบุรี           | 2.50                      | 32.00    | 67.50    | 65.00                          | 0.53  | 0.00  |
| บ้านกุดบอน             | ต.วังตะเคียน อ.กบินทร์บุรี จ.ปราจีนบุรี | 0.00                      | 0.00     | 103.00   | 4.50                           | 0.18  | 0.00  |
| บ้านเก่าเขาฉกรรจ์      | ต.หนองหว้า อ.เขาฉกรรจ์ จ.สระแก้ว        | 43.50                     | 56.50    | 73.00    | 14.50                          | 0.18  | 0.00  |
| บ้านแก่งไทร            | ต.หนองบอน อ.เมือง จ.สระแก้ว             | 3.50                      | 48.50    | 113.00   | 7.50                           | 0.22  | 0.00  |
| บ้านทุ่งยายชี          | ต.ท่าตะเกียบ อ.ท่าตะเกียบ จ.ฉะเชิงเทรา  | 0.50                      | 3.50     | 20.00    | 4.00                           | 0.10  | 0.00  |
| บ้านทุ่งกระทราย        | ต.เกาะจันทร์ อ.เกาะจันทร์ จ.ชลบุรี      | 0.00                      | 0.00     | 0.00     | 0.00                           | 0.12  | 0.00  |
| บ้านป่าชะ              | ต.ป่าชะ อ.บ้านนา จ.นครนายก              | 0.00                      | 0.00     | 0.00     | 0.00                           | 0.22  | 0.00  |
| บ้านท่าไผ่ป่า          | ต.วัดโบสถ์ อ.เมือง จ.ปราจีนบุรี         | 0.00                      | 10.50    | 65.00    | 20.50                          | 0.27  | 0.00  |
| บ้านวังกะจะ            | ต.วังเย็น อ.แปลงยาว จ.ฉะเชิงเทรา        | 0.00                      | 0.00     | 1.50     | 12.50                          | 0.08  | 0.00  |
| บ้านวังท่าช้าง         | ต.วังท่าช้าง อ.กบินทร์บุรี จ.ปราจีนบุรี | 3.00                      | 4.00     | 57.00    | 0.00                           | 0.19  | 0.00  |
| บ้านโคกปีป (ศรีมโหสถ)  | ต.โคกปีป อ.ศรีมโหสถ จ.ปราจีนบุรี        | 0.00                      | 0.00     | 0.00     | 0.50                           | 0.29  | 0.00  |



## ระบบติดตามสถานการณ์น้ำทางไกลอัตโนมัติ

กองวิเคราะห์และประเมินสถานการณ์น้ำ กรมทรัพยากรน้ำ กระทรวงทรัพยากรธรรมชาติและสิ่งแวดล้อม  
180/3 ถนนพระรามที่ 6 ซอย 34 แขวงพญาไท เขตพญาไท กรุงเทพมหานคร 10400 โทรศัพท์ 0 2271 6000  
<http://tele-bangpakong.dwr.go.th>



### รายงานสถานการณ์น้ำลุ่มน้ำบางปะกง วันที่ 7 สิงหาคม 2566

| สถานีโทรมาตร         | ที่ตั้ง                               | ปริมาณฝนตรวจวัดสะสม (มม.) |          |          | ปริมาณฝนคาดการณ์ล่วงหน้า (มม.) |       |       |
|----------------------|---------------------------------------|---------------------------|----------|----------|--------------------------------|-------|-------|
|                      |                                       | ฝนเมื่อวาน                | ฝน 2 วัน | ฝน 3 วัน | วันนี้                         | 1 วัน | 2 วัน |
| บ้านทับช้าง          | ต.ทับช้าง อ.สอยดาว จ.จันทบุรี         | 4.00                      | 4.00     | 11.00    | 10.00                          | 0.12  | 0.00  |
| บ้านชะอม (บำรุงธรรม) | ต.ชะอม อ.แก่งคอย จ.สระบุรี            | 0.00                      | 0.00     | 0.00     | 7.00                           | 0.22  | 0.00  |
| บ้านช่องมะเฟือง      | ต.หนองรี อ.เมือง จ.ชลบุรี             | 0.00                      | 0.00     | 1.00     | 0.00                           | 0.12  | 0.00  |
| บ้านช่อง             | ต.วัดสุวรรณ อ.ปอทอง จ.ชลบุรี          | 0.00                      | 0.00     | 0.50     | 0.50                           | 0.12  | 0.00  |
| บ้านชำปางาม          | ต.ท่ากระดาน อ.สนามชัยเขต จ.ฉะเชิงเทรา | 0.00                      | 0.50     | 17.50    | 0.00                           | 0.10  | 0.00  |
| บ้านแก่งใหญ่         | ต.แก่งดินสอ อ.นาดี จ.ปราจีนบุรี       | 0.00                      | 10.00    | 25.50    | 15.00                          | 0.37  | 0.00  |
| บ้านตะคร้อเหนือ      | ต.บุไผ่ อ.ประจันตคาม จ.ปราจีนบุรี     | 10.00                     | 21.00    | 53.00    | 32.00                          | 0.53  | 0.00  |
| บ้านตากฟ้า           | ต.ชัยมะกรูด อ.คลองหาด จ.สระแก้ว       | 9.50                      | 9.50     | 68.00    | 22.00                          | 0.14  | 0.00  |
| บ้านคลองเจริญสุข     | ต.วังทอง อ.วังสมบูรณ์ จ.สระแก้ว       | 12.50                     | 13.00    | 132.50   | 1.50                           | 0.16  | 0.00  |
| บ้านห้วยชัน          | ต.ช่องกุ่ม อ.วัฒนานคร จ.สระแก้ว       | 0.50                      | 0.50     | 1.00     | 0.50                           | 0.25  | 0.00  |
| บ้านไทรทอง           | ต.พระเพลิง อ.เขาฉกรรจ์ จ.สระแก้ว      | 12.00                     | 15.50    | 38.50    | 3.50                           | 0.18  | 0.00  |



# ระบบติดตามสถานการณ์น้ำทางไกลอัตโนมัติ

กองวิเคราะห์และประเมินสถานการณ์น้ำ กรมทรัพยากรน้ำ กระทรวงทรัพยากรธรรมชาติและสิ่งแวดล้อม  
180/3 ถนนพระรามที่ 6 ซอย 34 แขวงพญาไท เขตพญาไท กรุงเทพมหานคร 10400 โทรศัพท์ 0 2271 6000  
<http://tele-bangpakong.dwr.go.th>



## รายงานสถานการณ์น้ำลุ่มน้ำบางปะกง วันที่ 7 สิงหาคม 2566

### 3) สรุประดับน้ำรายวัน

สรุปสถานการณ์น้ำในพื้นที่ลุ่มน้ำบางปะกง จากข้อมูลตรวจวัดระดับน้ำของสถานีโทรมาตรโครงการพัฒนาระบบพยากรณ์และเตือนภัยทรัพยากรน้ำ กรมทรัพยากรน้ำ ณ เวลา 07:00 น. ของวันที่ 7 สิงหาคม 2566 และข้อมูลระดับน้ำคาดการณ์จากแบบจำลองคณิตศาสตร์ ดังแสดงในตารางนี้

| สถานีโทรมาตร           | ที่ตั้ง                                 | ระดับเตือนภัย (ม.รทก.) | ข้อมูลระดับน้ำตรวจวัด (ม.รทก.) |        | ระดับน้ำคาดการณ์ล่วงหน้า (ม.รทก.) |       |       |             |  |
|------------------------|---|------------------------|--------------------------------|--------|-----------------------------------|-------|-------|-------------|--|
|                        |   |                        | เมื่อวาน                       | วันนี้ | 1 วัน                             | 2 วัน | 3 วัน | แนวโน้ม     |  |
| บ้านท่าข้าม            | ต.ท่าข้าม อ.บางปะกง จ.ฉะเชิงเทรา        | 1.80                   | 1.36                           | 1.78   | 1.70                              | 1.72  | 1.65  | ลดลง ▼      |  |
| บ้านโสธร (ค่ายศรีโสธร) | ต.หน้าเมือง อ.เมือง จ.ฉะเชิงเทรา        | 2.18                   | 0.40                           | 0.73   | 0.66                              | 0.68  | 0.63  | ลดลง ▼      |  |
| บ้านบางขนาก            | ต.บางขนาก อ.บางน้ำเปรี้ยว จ.ฉะเชิงเทรา  | 1.27                   | 0.26                           | 0.26   | 0.26                              | 0.26  | 0.26  | คงที่ ►     |  |
| บ้านโยธะกา             | ต.บางเตย อ.บ้านสร้าง จ.ปราจีนบุรี       | 1.38                   | 0.67                           | 0.44   | 0.49                              | 0.47  | 0.51  | เพิ่มขึ้น ▲ |  |
| บ้านใหม่ (เขานางบัว)   | ต.ศรีนาวา อ.เมือง จ.นครนายก             | 11.25                  | 7.54                           | 7.54   | 7.54                              | 7.54  | 7.54  | คงที่ ►     |  |
| บ้านสร้าง              | ต.บ้านสร้าง อ.บ้านสร้าง จ.ปราจีนบุรี    | 3.20                   | -9.61                          | 0.81   | -1.27                             | -0.65 | -2.44 | ลดลง ▼      |  |
| บ้านหาดสูง             | ต.วังตาล อ.กบินทร์บุรี จ.ปราจีนบุรี     | 11.00                  | 2.47                           | 2.74   | 2.69                              | 2.70  | 2.66  | ลดลง ▼      |  |
| บ้านโคกอุดม            | ต.หนองกี่ อ.กบินทร์บุรี จ.ปราจีนบุรี    | 9.76                   | 1.42                           | 1.46   | 1.45                              | 1.45  | 1.45  | ลดลง ▼      |  |
| บ้านชะอม(แควหนุมาน)    | ต.ลำพันตา อ.นาดี จ.ปราจีนบุรี           | 9.51                   | 3.10                           | 3.08   | 3.08                              | 3.08  | 3.09  | เพิ่มขึ้น ▲ |  |
| บ้านกุดบอน             | ต.วังตะเคียน อ.กบินทร์บุรี จ.ปราจีนบุรี | 17.49                  | 6.77                           | 7.13   | 7.06                              | 7.08  | 7.02  | ลดลง ▼      |  |
| บ้านเก่าเขาฉกรรจ์      | ต.หนองหว้า อ.เขาฉกรรจ์ จ.สระแก้ว        | 52.48                  | 41.82                          | 41.82  | 41.82                             | 41.82 | 41.82 | คงที่ ►     |  |
| บ้านแก่งไทร            | ต.หนองบอน อ.เมือง จ.สระแก้ว             | 33.96                  | 26.00                          | 26.58  | 26.46                             | 26.50 | 26.40 | ลดลง ▼      |  |
| บ้านทุ่งยายชี          | ต.ท่าตะเกียบ อ.ท่าตะเกียบ จ.ฉะเชิงเทรา  | 9.67                   | -0.05                          | -0.08  | -0.07                             | -0.08 | -0.07 | เพิ่มขึ้น ▲ |  |
| บ้านทุ่งกระทราย        | ต.เกาะจันทร์ อ.เกาะจันทร์ จ.ชลบุรี      | 6.95                   | 1.62                           | 1.66   | 1.65                              | 1.65  | 1.65  | ลดลง ▼      |  |
| บ้านป่าชะ              | ต.ป่าชะ อ.บ้านนา จ.นครนายก              | 7.31                   | 2.90                           | 2.94   | 2.93                              | 2.93  | 2.93  | ลดลง ▼      |  |
| บ้านท่าไผ่ป่า          | ต.วัดโบสถ์ อ.เมือง จ.ปราจีนบุรี         | 5.06                   | 4.60                           | 4.66   | 4.65                              | 4.65  | 4.64  | ลดลง ▼      |  |



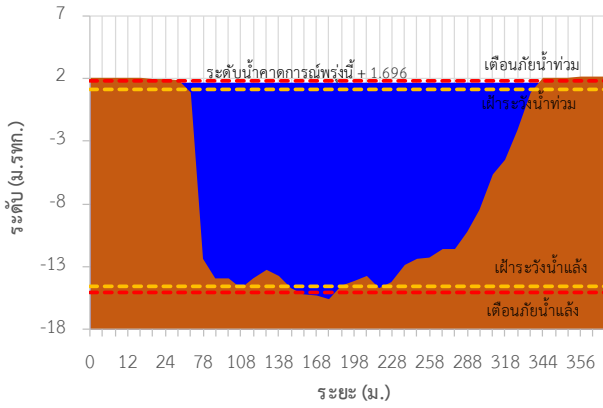
# ระบบติดตามสถานการณ์น้ำทางไกลอัตโนมัติ

กองวิเคราะห์และประเมินสถานการณ์น้ำ กรมทรัพยากรน้ำ กระทรวงทรัพยากรธรรมชาติและสิ่งแวดล้อม  
180/3 ถนนพระรามที่ 6 ซอย 34 แขวงพญาไท เขตพญาไท กรุงเทพมหานคร 10400 โทรศัพท์ 0 2271 6000  
<http://tele-bangpakong.dwr.go.th>

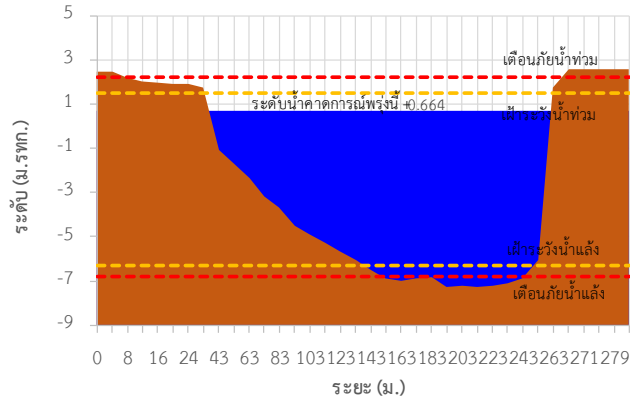


## รายงานสถานการณ์น้ำลุ่มน้ำบางปะกง วันที่ 7 สิงหาคม 2566

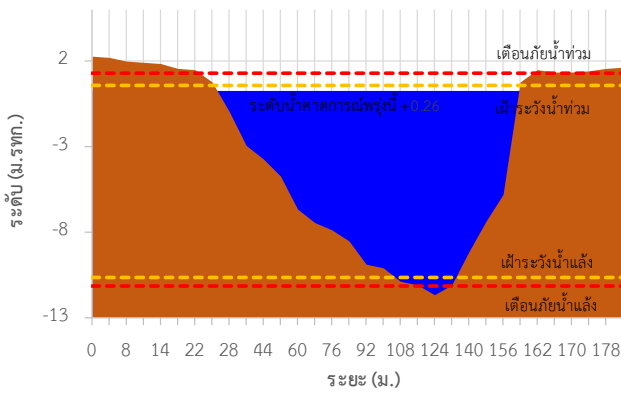
TC151004 บ้านท่าข้าม



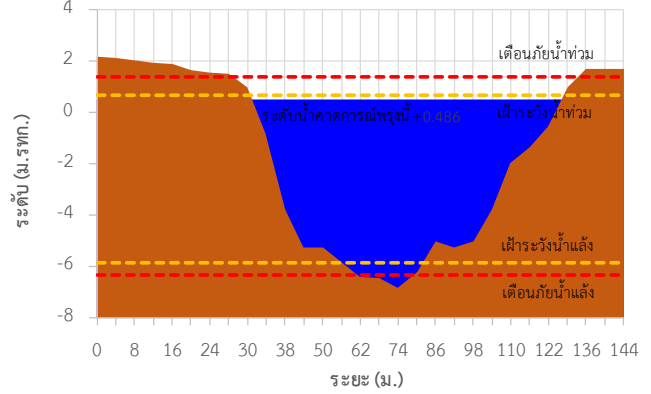
TC151003 บ้านโสธร (ค่ายศรีโสธร)



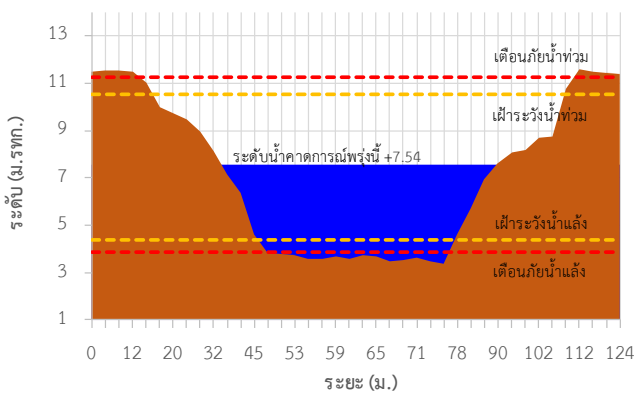
TC151002 บ้านบางขนาก



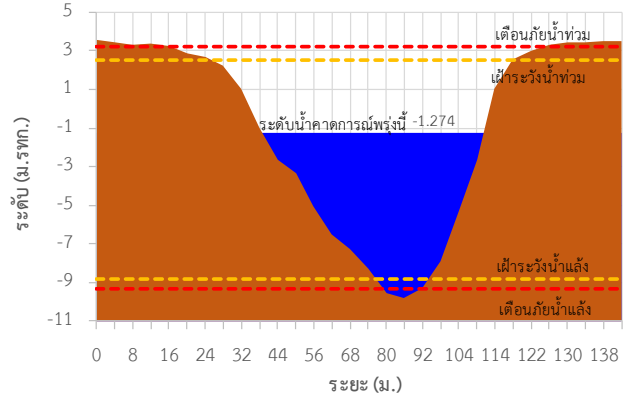
TC150603 บ้านโยธะกา



TC150602 บ้านใหม่ (เขานางบัว)



TC150503 บ้านสร้าง





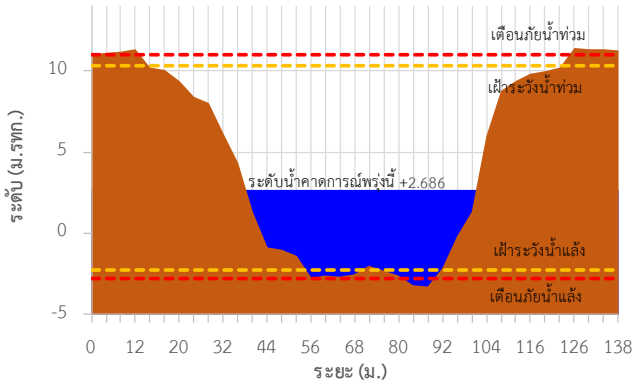
# ระบบติดตามสถานการณ์น้ำทางไกลอัตโนมัติ

กองวิเคราะห์และประเมินสถานการณ์น้ำ กรมทรัพยากรน้ำ กระทรวงทรัพยากรธรรมชาติและสิ่งแวดล้อม  
180/3 ถนนพระรามที่ 6 ซอย 34 แขวงพญาไท เขตพญาไท กรุงเทพมหานคร 10400 โทรศัพท์ 0 2271 6000  
<http://tele-bangpakong.dwr.go.th>

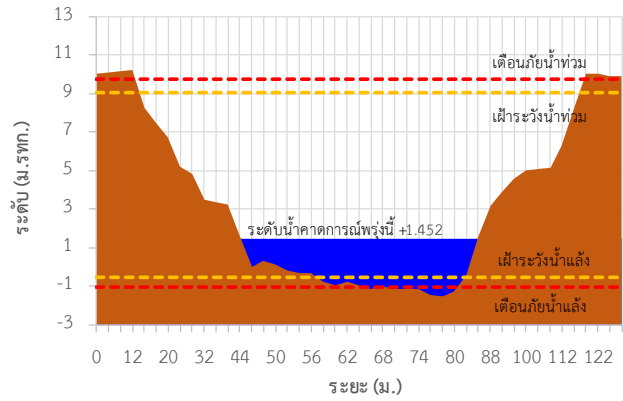


## รายงานสถานการณ์น้ำลุ่มน้ำบางปะกง วันที่ 7 สิงหาคม 2566

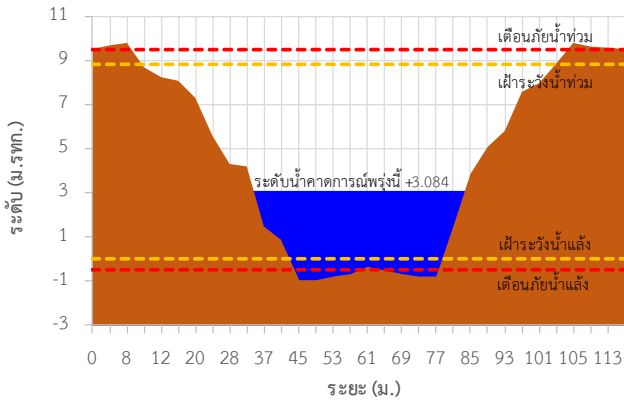
TC150501 บ้านหาดสูง



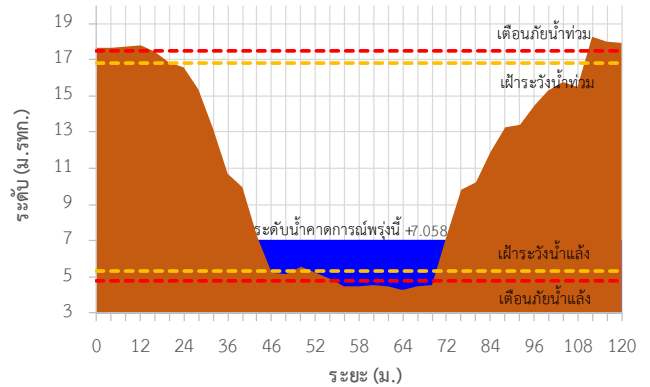
TC150407 บ้านโคกอุดม



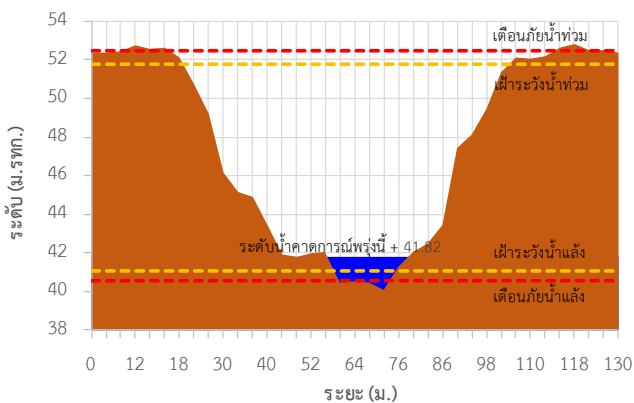
TC150408 บ้านชะอม(แควหนุมาน)



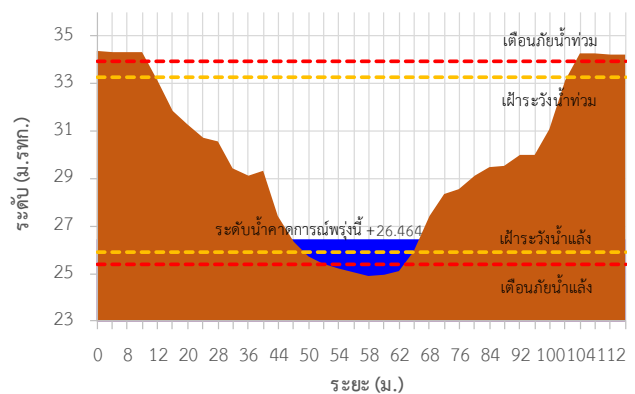
TC150301 บ้านกุดบอน



TC150105 บ้านเก่าเขาฉกรรจ์



TC150204 บ้านแก่งไทร





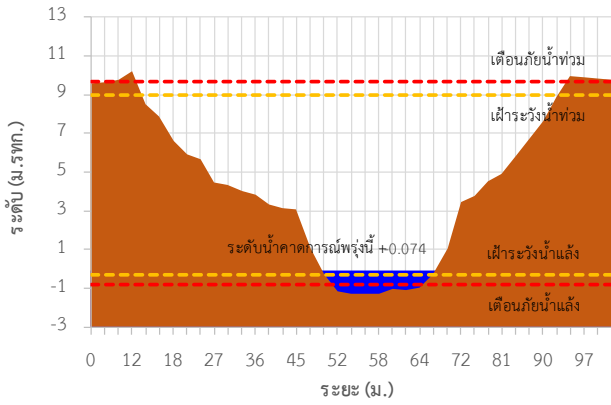
# ระบบติดตามสถานการณ์น้ำทางไกลอัตโนมัติ

กองวิเคราะห์และประเมินสถานการณ์น้ำ กรมทรัพยากรน้ำ กระทรวงทรัพยากรธรรมชาติและสิ่งแวดล้อม  
180/3 ถนนพระรามที่ 6 ซอย 34 แขวงพญาไท เขตพญาไท กรุงเทพมหานคร 10400 โทรศัพท์ 0 2271 6000  
<http://tele-bangpakong.dwr.go.th>

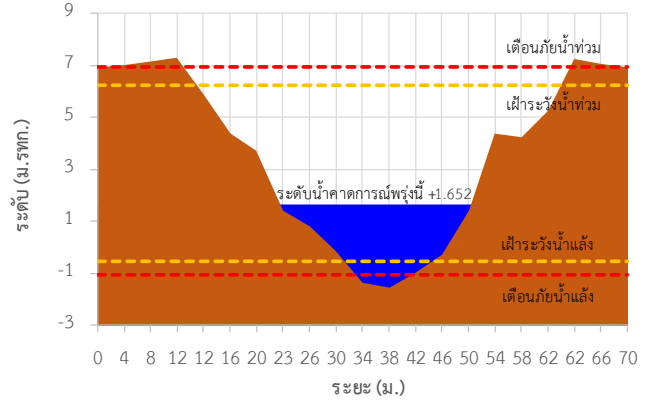


## รายงานสถานการณ์น้ำลุ่มน้ำบางปะกง วันที่ 7 สิงหาคม 2566

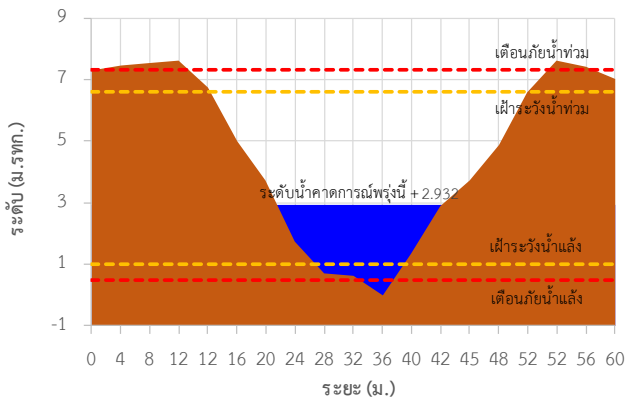
TC150801 บ้านทุ่งยายชี



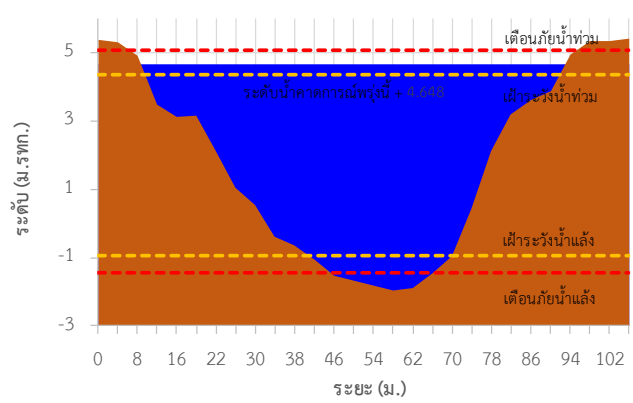
TC150901 บ้านทุ่งกระทาย



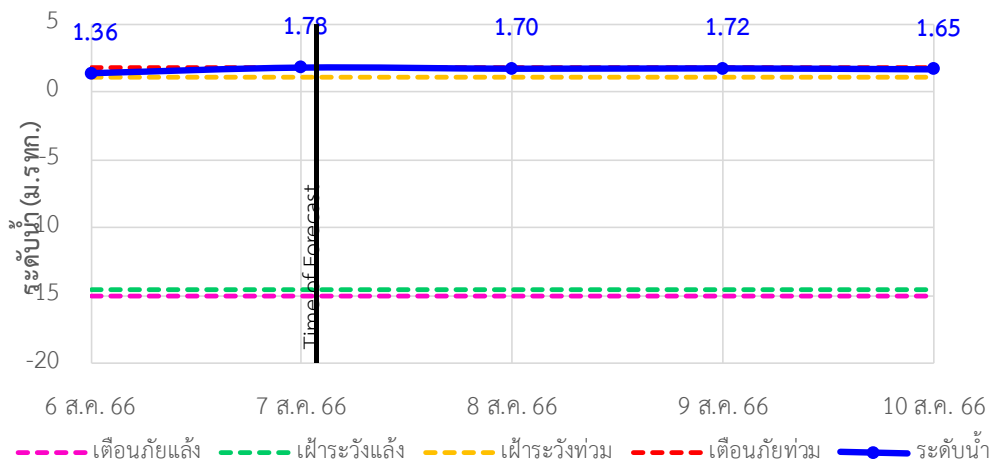
TC150604 บ้านป่าชะ



TC150502 บ้านท่าไผ่ป่า



TC151004 บ้านท่าข้าม ต.ท่าข้าม อ.บางปะกง จ.ฉะเชิงเทรา







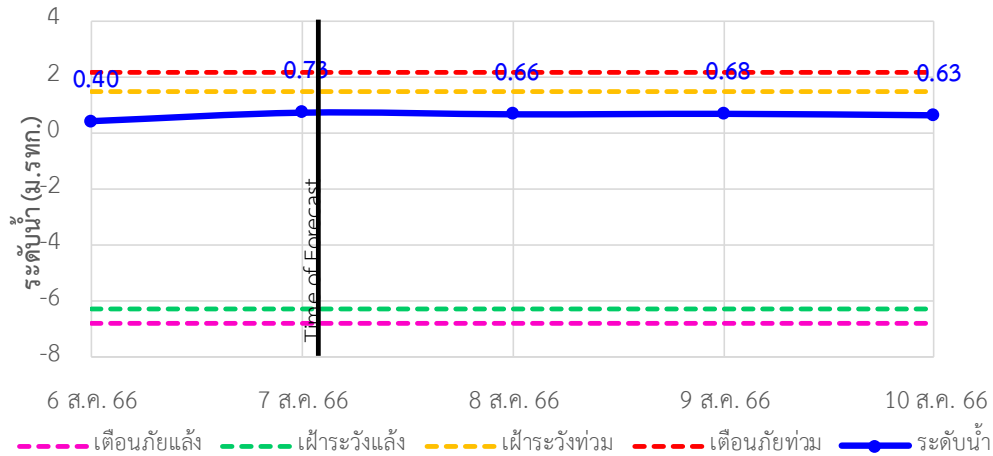
# ระบบติดตามสถานการณ์น้ำทางไกลอัตโนมัติ

กองวิเคราะห์และประเมินสถานการณ์น้ำ กรมทรัพยากรน้ำ กระทรวงทรัพยากรธรรมชาติและสิ่งแวดล้อม  
180/3 ถนนพระรามที่ 6 ซอย 34 แขวงพญาไท เขตพญาไท กรุงเทพมหานคร 10400 โทรศัพท์ 0 2271 6000  
<http://tele-bangpakong.dwr.go.th>

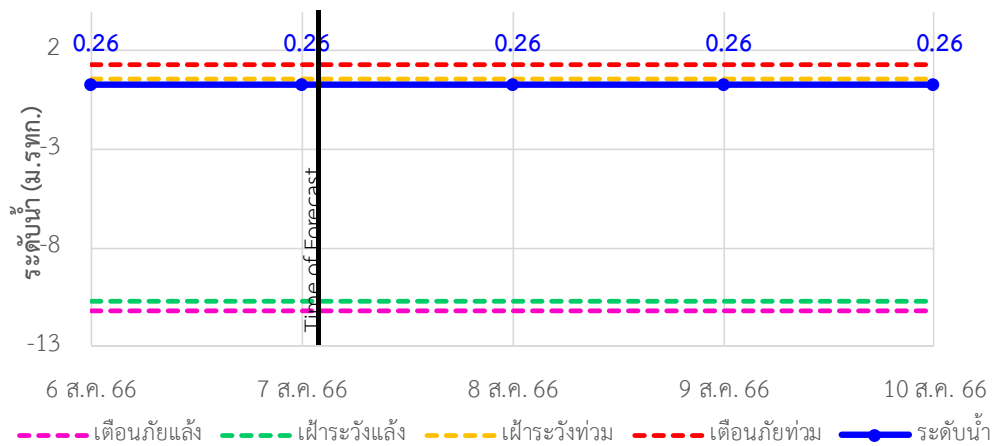


## รายงานสถานการณ์น้ำลุ่มน้ำบางปะกง วันที่ 7 สิงหาคม 2566

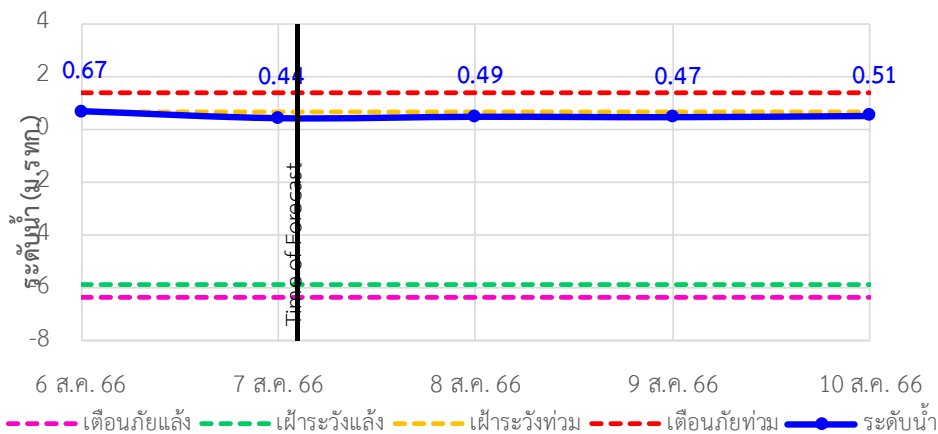
TC151003 บ้านไสร (ค่ายศรีไสร) ต.หน้าเมือง อ.เมือง จ.ฉะเชิงเทรา



TC151002 บ้านบางขนาก ต.บางขนาก อ.บางน้ำเปรี้ยว จ.ฉะเชิงเทรา



TC150603 บ้านโยธกา ต.บางเตย อ.บ้านสร้าง จ.ปราจีนบุรี





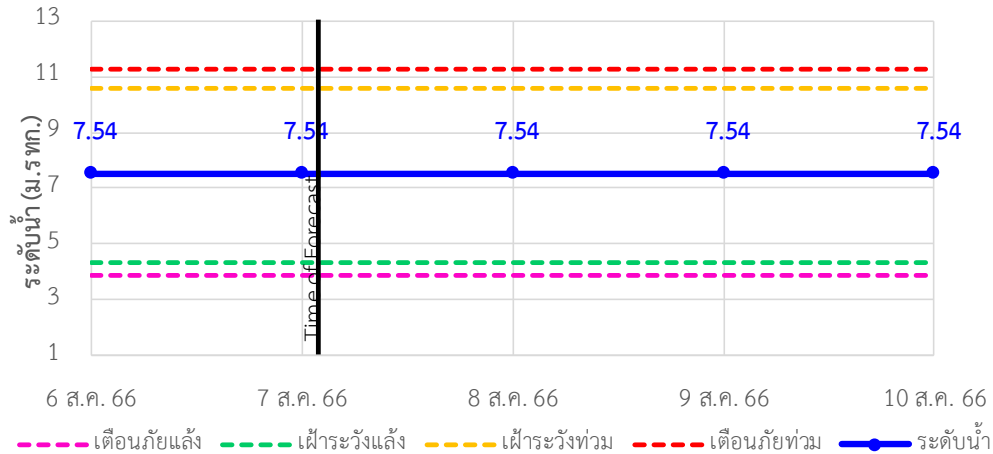
# ระบบติดตามสถานการณ์น้ำทางไกลอัตโนมัติ

กองวิเคราะห์และประเมินสถานการณ์น้ำ กรมทรัพยากรน้ำ กระทรวงทรัพยากรธรรมชาติและสิ่งแวดล้อม  
180/3 ถนนพระรามที่ 6 ซอย 34 แขวงพญาไท เขตพญาไท กรุงเทพมหานคร 10400 โทรศัพท์ 0 2271 6000  
<http://tele-bangpakong.dwr.go.th>

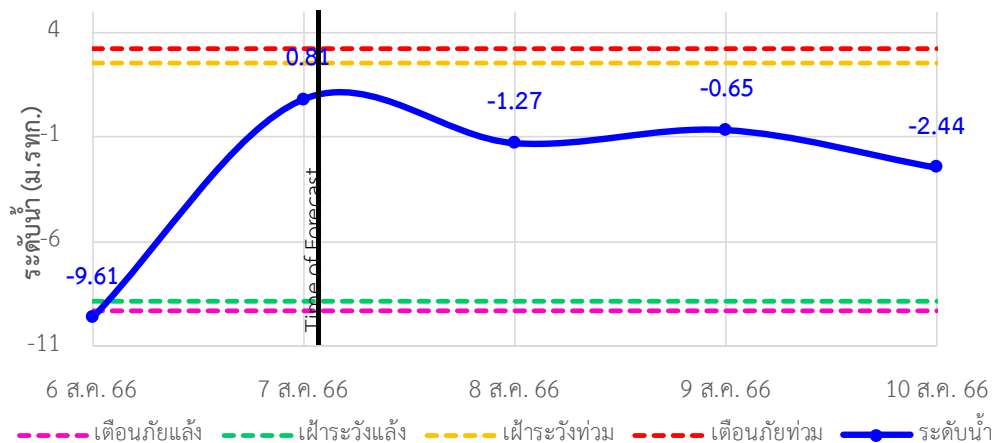


## รายงานสถานการณ์น้ำลุ่มน้ำบางปะกง วันที่ 7 สิงหาคม 2566

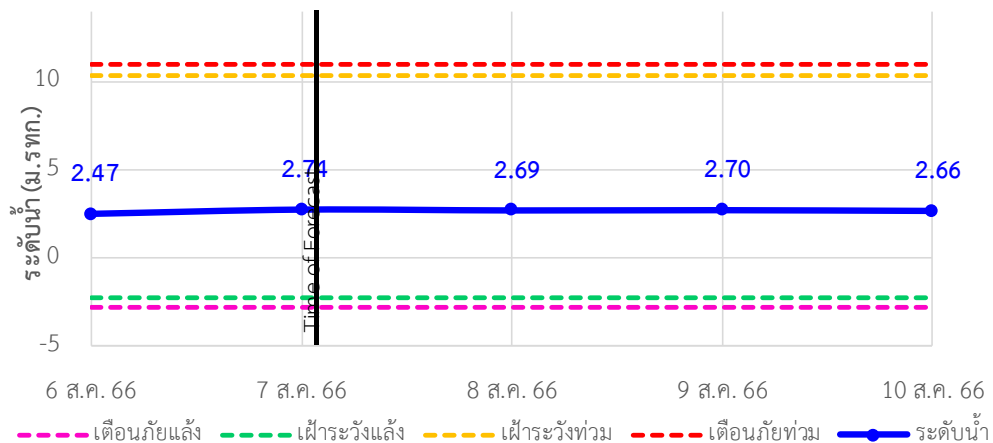
TC150602 บ้านใหม่ (เขานางบวช) ต.ศรีนาวา อ.เมือง จ.นครนายก



TC150503 บ้านสร้าง ต.บ้านสร้าง อ.บ้านสร้าง จ.ปราจีนบุรี



TC150501 บ้านหาดสูง ต.วังดาล อ.กบินทร์บุรี จ.ปราจีนบุรี





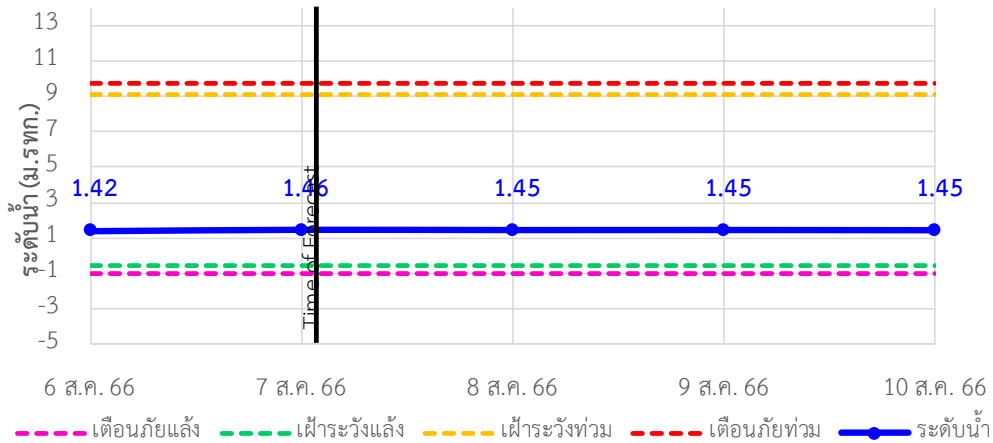
# ระบบติดตามสถานการณ์น้ำทางไกลอัตโนมัติ

กองวิเคราะห์และประเมินสถานการณ์น้ำ กรมทรัพยากรน้ำ กระทรวงทรัพยากรธรรมชาติและสิ่งแวดล้อม  
180/3 ถนนพระรามที่ 6 ซอย 34 แขวงพญาไท เขตพญาไท กรุงเทพมหานคร 10400 โทรศัพท์ 0 2271 6000  
<http://tele-bangpakong.dwr.go.th>

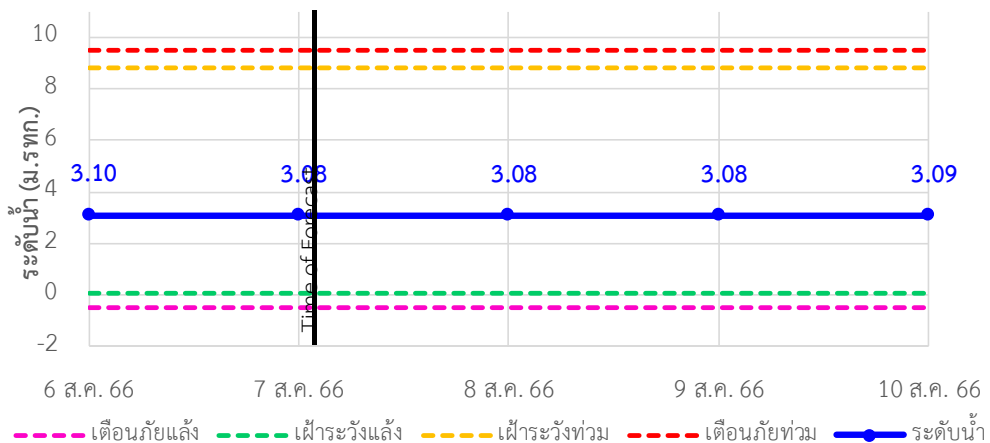


## รายงานสถานการณ์น้ำลุ่มน้ำบางปะกง วันที่ 7 สิงหาคม 2566

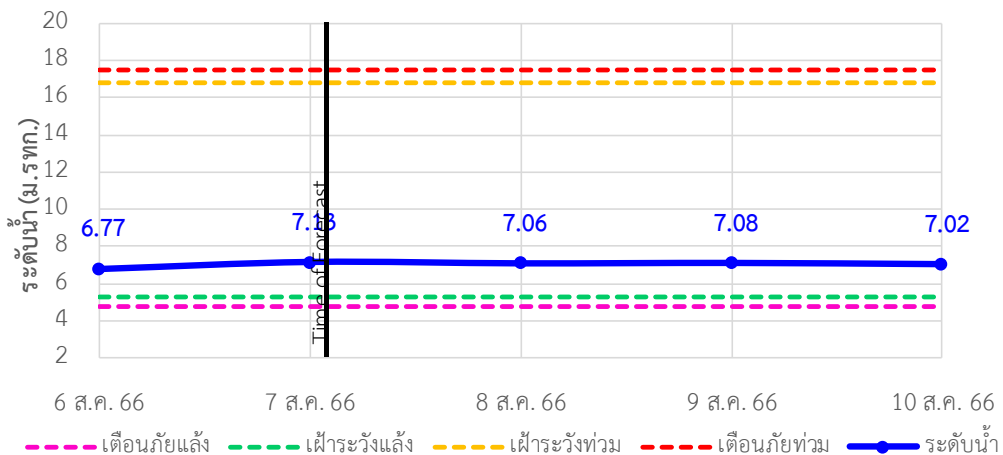
TC150407 บ้านโคกอุดม ต.หนองกี่ อ.กบินทร์บุรี จ.ปราจีนบุรี



TC150408 บ้านชะอม(แควหนุมาน) ต.สำพันตา อ.นาดี จ.ปราจีนบุรี



TC150301 บ้านกุดบอน ต.วังตะเคียน อ.กบินทร์บุรี จ.ปราจีนบุรี





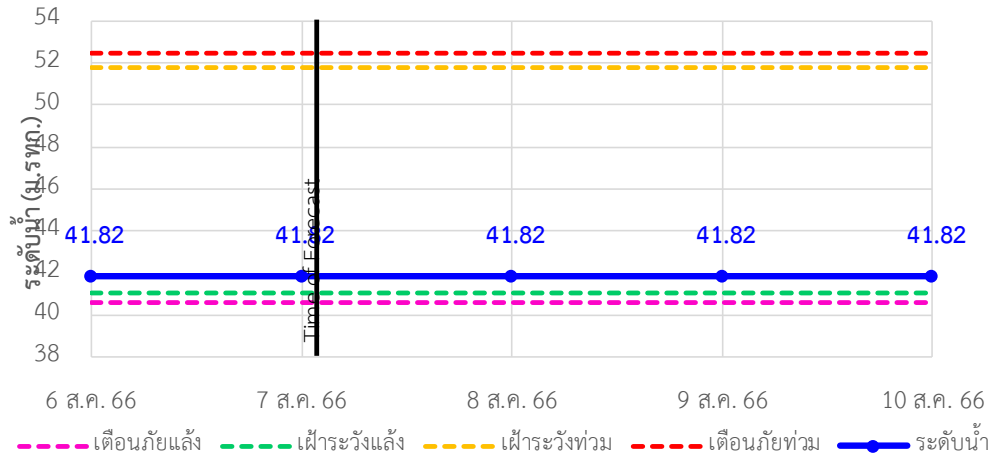
# ระบบติดตามสถานการณ์น้ำทางไกลอัตโนมัติ

กองวิเคราะห์และประเมินสถานการณ์น้ำ กรมทรัพยากรน้ำ กระทรวงทรัพยากรธรรมชาติและสิ่งแวดล้อม  
180/3 ถนนพระรามที่ 6 ซอย 34 แขวงพญาไท เขตพญาไท กรุงเทพมหานคร 10400 โทรศัพท์ 0 2271 6000  
<http://tele-bangpakong.dwr.go.th>

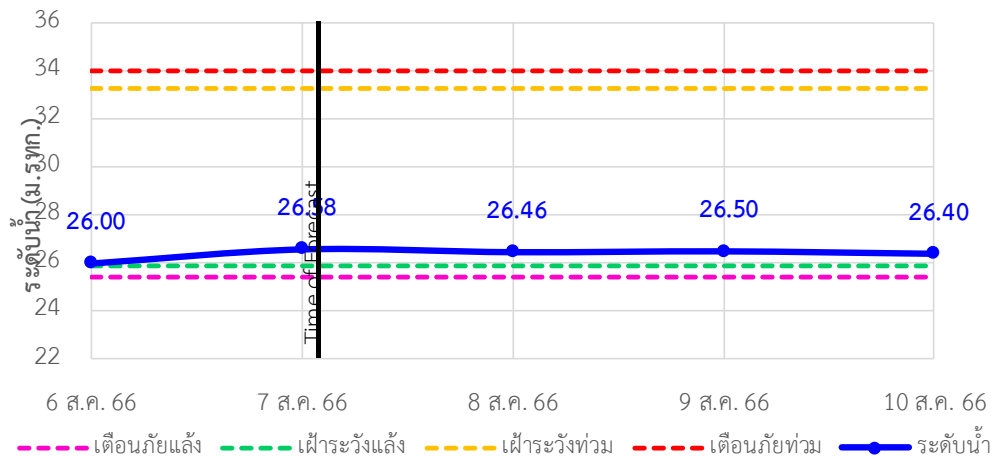


## รายงานสถานการณ์น้ำลุ่มน้ำบางปะกง วันที่ 7 สิงหาคม 2566

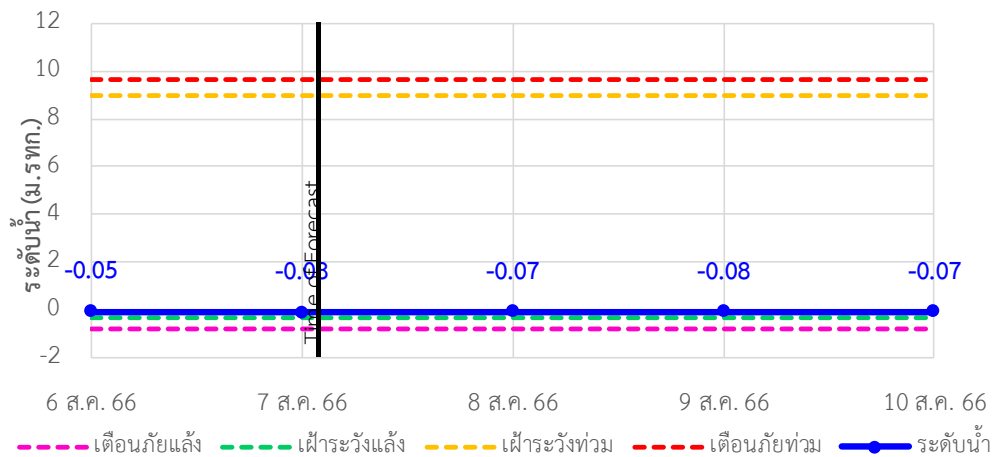
TC150105 บ้านเก่าเขาฉกรรจ์ ต.หนองหัว อ.เขาฉกรรจ์ จ.สระแก้ว



TC150204 บ้านแก่งไทร ต.หนองบอน อ.เมืองสระแก้ว จ.สระแก้ว



TC150801 บ้านทุ่งยายชี ต.ท่าตะเกียบ อ.ท่าตะเกียบ จ.ฉะเชิงเทรา





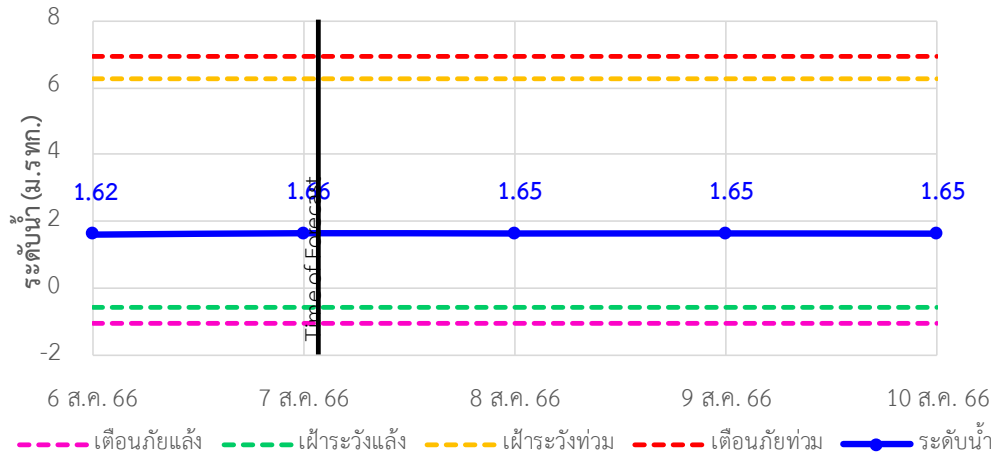
# ระบบติดตามสถานการณ์น้ำทางไกลอัตโนมัติ

กองวิเคราะห์และประเมินสถานการณ์น้ำ กรมทรัพยากรน้ำ กระทรวงทรัพยากรธรรมชาติและสิ่งแวดล้อม  
180/3 ถนนพระรามที่ 6 ซอย 34 แขวงพญาไท เขตพญาไท กรุงเทพมหานคร 10400 โทรศัพท์ 0 2271 6000  
<http://tele-bangpakong.dwr.go.th>

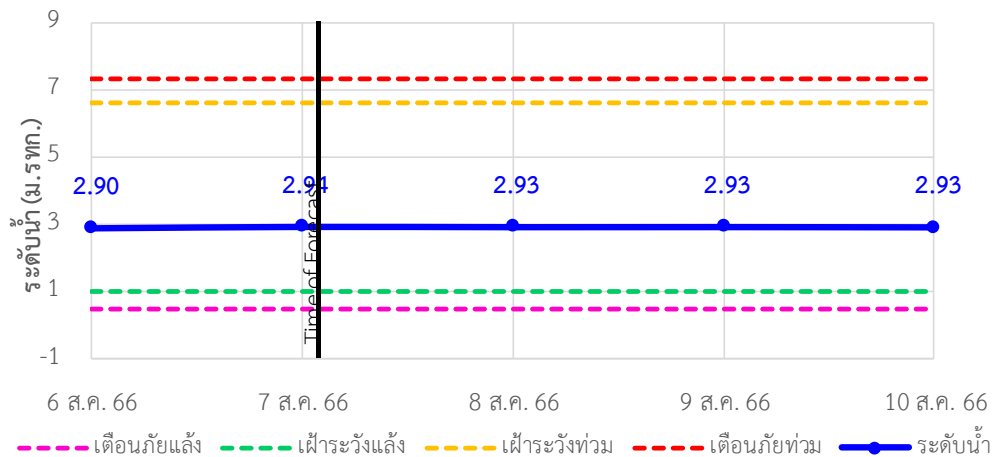


## รายงานสถานการณ์น้ำลุ่มน้ำบางปะกง วันที่ 7 สิงหาคม 2566

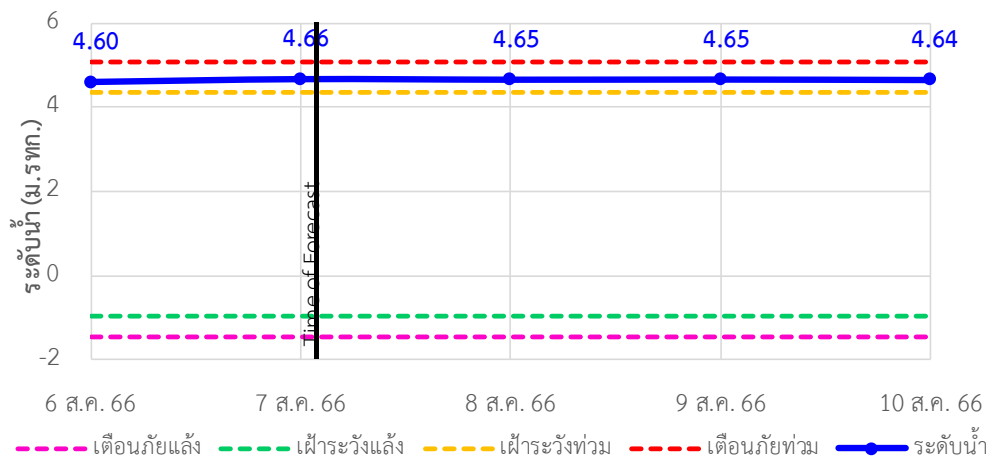
TC150901 บ้านทุ่งกระทราย ต.เกาะจันทร์ อ.กิ่งเกาะจันทร์ จ.ชลบุรี



TC150604 บ้านป่าชะ ต.ป่าชะ อ.บ้านนา จ.นครนายก



TC150502 บ้านท่าไผ่ป่า ต.วัดโบสถ์ อ.เมือง จ.ปราจีนบุรี





# ระบบติดตามสถานการณ์น้ำทางไกลอัตโนมัติ

กองวิเคราะห์และประเมินสถานการณ์น้ำ กรมทรัพยากรน้ำ กระทรวงทรัพยากรธรรมชาติและสิ่งแวดล้อม  
180/3 ถนนพระรามที่ 6 ซอย 34 แขวงพญาไท เขตพญาไท กรุงเทพมหานคร 10400 โทรศัพท์ 0 2271 6000  
<http://tele-bangpakong.dwr.go.th>



## รายงานสถานการณ์น้ำลุ่มน้ำบางปะกง วันที่ 7 สิงหาคม 2566

### 4) รายงานข้อมูลภาพ CCTV



TC151002 : บ้านบางขนาก  
ต.บางขนาก อ.บางน้ำเปรี้ยว จ.ฉะเชิงเทรา



TC150105 : บ้านเก่าเขาฉกรรจ์  
ต.หนองหัว อ.เขาฉกรรจ์ จ.สระแก้ว



TC150501 : บ้านหาดสูง  
ต.วังดาล อ.กบินทร์บุรี จ.ปราจีนบุรี



# ระบบติดตามสถานการณ์น้ำทางไกลอัตโนมัติ

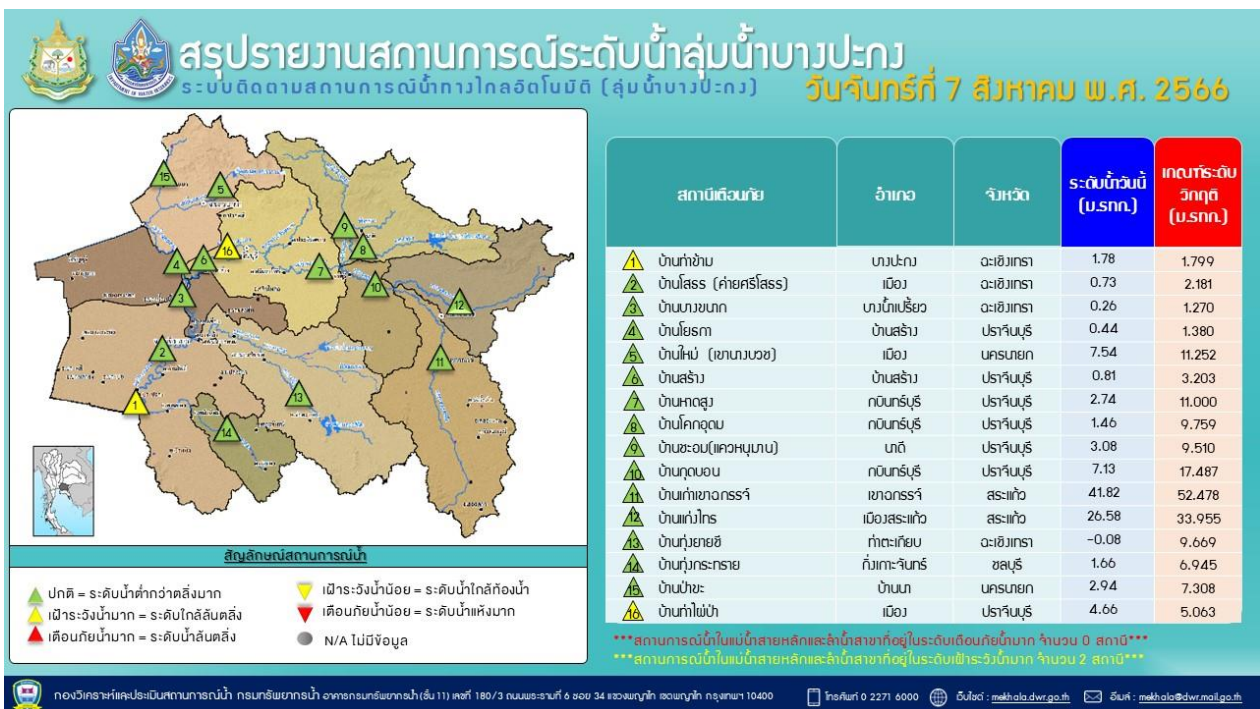
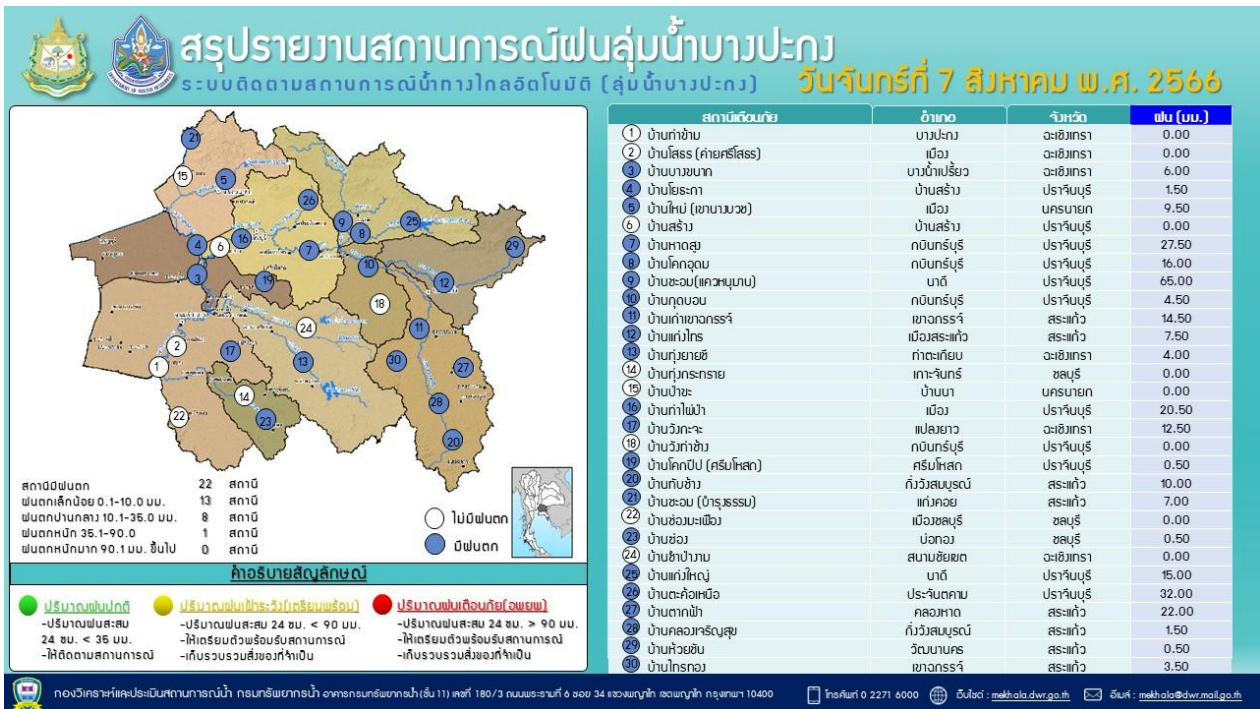
กองวิเคราะห์และประเมินสถานการณ์น้ำ กรมทรัพยากรน้ำ กระทรวงทรัพยากรธรรมชาติและสิ่งแวดล้อม  
180/3 ถนนพระรามที่ 6 ซอย 34 แขวงพญาไท เขตพญาไท กรุงเทพมหานคร 10400 โทรศัพท์ 0 2271 6000  
<http://tele-bangpakong.dwr.go.th>



## รายงานสถานการณ์น้ำลุ่มน้ำบางปะกง วันที่ 7 สิงหาคม 2566

### 5) สรุปสถานการณ์น้ำ

สรุปสถานการณ์น้ำในพื้นที่ลุ่มน้ำบางปะกง สถานีบ้านท่าข้าม อยู่ในภาวะเฝ้าระวังน้ำมาก ส่วนสถานีอื่นๆ อยู่ในภาวะปกติ ระดับน้ำในลำน้ำสวนใหญ่มีแนวโน้มลดลง





# ระบบติดตามสถานการณ์น้ำทางไกลอัตโนมัติ

กองวิเคราะห์และประเมินสถานการณ์น้ำ กรมทรัพยากรน้ำ กระทรวงทรัพยากรธรรมชาติและสิ่งแวดล้อม  
180/3 ถนนพระรามที่ 6 ซอย 34 แขวงพญาไท เขตพญาไท กรุงเทพมหานคร 10400 โทรศัพท์ 0 2271 6000  
<http://tele-bangsaphan.dwr.go.th>



## รายงานสถานการณ์น้ำอำเภอบางสะพาน จังหวัดประจวบคีรีขันธ์ วันที่ 7 สิงหาคม 2566

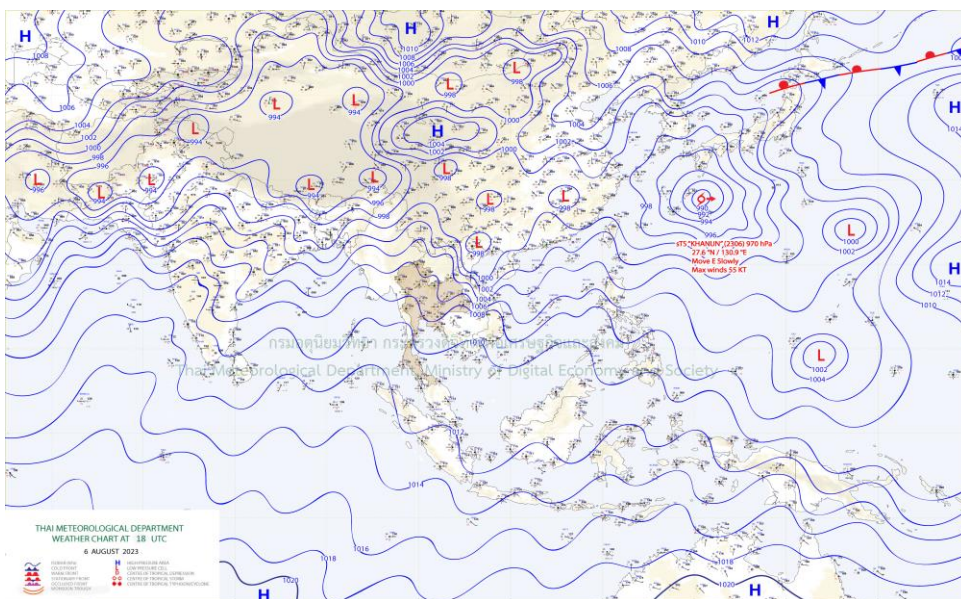
### 1) สภาพภูมิอากาศ (ที่มา : กรมอุตุนิยมวิทยา)

#### สภาพอากาศวันนี้

พยากรณ์อากาศ 24 ชั่วโมงข้างหน้า มรสุมตะวันตกเฉียงใต้กำลังปานกลางพัดปกคลุมทะเลอันดามัน ประเทศไทย และอ่าวไทย ประกอบกับมีหย่อมความกดอากาศต่ำปกคลุมบริเวณประเทศเวียดนามตอนบนและประเทศจีนตอนใต้ ลักษณะเช่นนี้ทำให้ประเทศไทยยังคงมีฝนฟ้าคะนองเกิดขึ้นได้ ส่วนมากบริเวณด้านรับมรสุม และมีฝนตกหนักบางแห่ง ในภาคเหนือและภาคตะวันออกเฉียงเหนือตอนบน สำหรับคลื่นลมบริเวณทะเลอันดามันและอ่าวไทยมีกำลังปานกลาง โดยบริเวณทะเลอันดามันตอนบน ทะเลมีคลื่นสูงประมาณ 2 เมตร บริเวณที่มีฝนฟ้าคะนอง คลื่นสูงมากกว่า 2 เมตร ส่วนทะเลอันดามันตอนล่างและอ่าวไทย ทะเลมีคลื่นสูง 1-2 เมตร บริเวณที่มีฝนฟ้าคะนองคลื่นสูงมากกว่า 2 เมตร ขอให้ชาวเรือบริเวณทะเลอันดามันและอ่าวไทยเดินเรือด้วยความระมัดระวังและหลีกเลี่ยงการเดินเรือในบริเวณมีฝนฟ้าคะนอง อนึ่ง พายุโซนร้อนกำลังแรง “ขนุน” (KHANUN) บริเวณมหาสมุทรแปซิฟิก คาดว่าจะเคลื่อนผ่านตอนใต้ของประเทศญี่ปุ่น ลงสู่คาบสมุทรเกาหลีในช่วงวันที่ 8-10 ส.ค. 66

#### สภาพอากาศภาคใต้ (ฝั่งตะวันออก) (เวลา 6:00 น.วันนี้ - 6:00 น.วันพรุ่งนี้)

มีฝนฟ้าคะนอง ร้อยละ 40 ของพื้นที่ ส่วนมากบริเวณจังหวัดเพชรบุรี ประจวบคีรีขันธ์ สุราษฎร์ธานี นครศรีธรรมราช สงขลา ปัตตานี ยะลา และนราธิวาส อุณหภูมิต่ำสุด 23-26 องศาเซลเซียส อุณหภูมิสูงสุด 33-36 องศาเซลเซียสลมตะวันตกเฉียงใต้ ความเร็ว 15-35 กม./ชม. ทะเลมีคลื่นสูง 1-2 เมตร บริเวณที่มีฝนฟ้าคะนองคลื่นสูงมากกว่า 2 เมตร



แผนที่ภูมิอากาศ



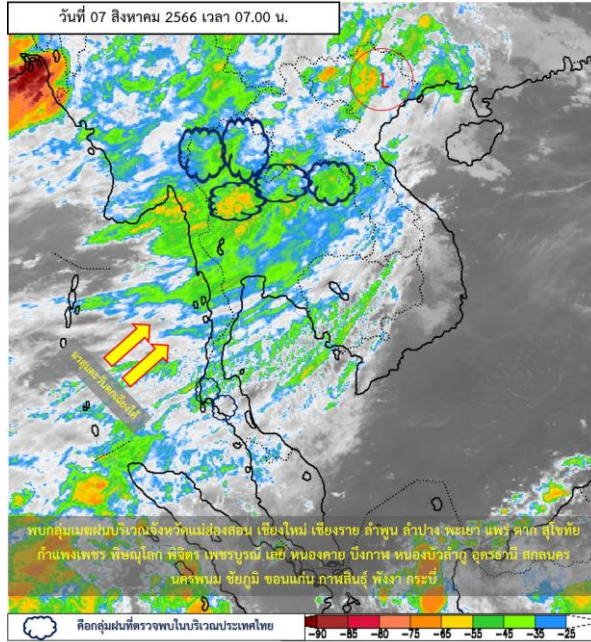


# ระบบติดตามสถานการณ์น้ำทางไกลอัตโนมัติ

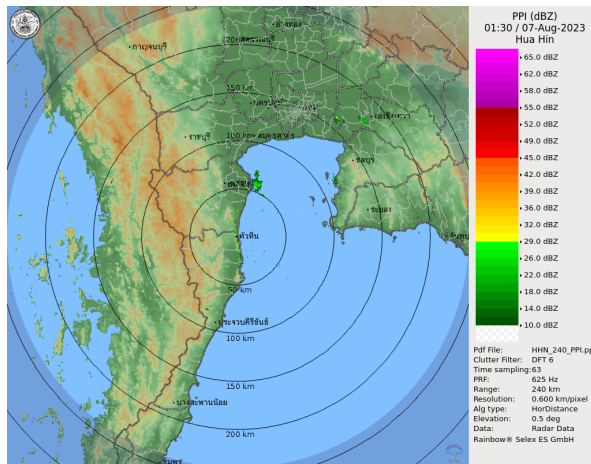
กองวิเคราะห์และประเมินสถานการณ์น้ำ กรมทรัพยากรน้ำ กระทรวงทรัพยากรธรรมชาติและสิ่งแวดล้อม  
180/3 ถนนพระรามที่ 6 ซอย 34 แขวงพญาไท เขตพญาไท กรุงเทพมหานคร 10400 โทรศัพท์ 0 2271 6000  
<http://tele-bangsaphan.dwr.go.th>



## รายงานสถานการณ์น้ำอำเภอบางสะพาน จังหวัดประจวบคีรีขันธ์ วันที่ 7 สิงหาคม 2566



ภาพถ่ายดาวเทียม



เรดาร์ตรวจอากาศ

**ภาพถ่ายดาวเทียม :** พบกลุ่มเมฆฝนปกคลุมบริเวณจังหวัดแม่ฮ่องสอน เชียงใหม่ เชียงราย ลำพูน ลำปาง พะเยา แพร่ ตาก สุโขทัย กำแพงเพชร พิษณุโลก พิจิตร เพชรบูรณ์ เลย หนองคาย บึงกาฬ หนองบัวลำภู อุดรธานี สกลนคร นครพนม ชัยภูมิ ขอนแก่น กาฬสินธุ์ พังงา กระบี่

**ภาพเรดาร์ :** เวลา 7.00 น. ไม่พบกลุ่มฝนในบริเวณอำเภอบางสะพานอำเภอบางสะพาน



# ระบบติดตามสถานการณ์น้ำทางไกลอัตโนมัติ

กองวิเคราะห์และประเมินสถานการณ์น้ำ กรมทรัพยากรน้ำ กระทรวงทรัพยากรธรรมชาติและสิ่งแวดล้อม  
180/3 ถนนพระรามที่ 6 ซอย 34 แขวงพญาไท เขตพญาไท กรุงเทพมหานคร 10400 โทรศัพท์ 0 2271 6000  
<http://tele-bangsaphan.dwr.go.th>



## รายงานสถานการณ์น้ำอำเภอบางสะพาน จังหวัดประจวบคีรีขันธ์ วันที่ 7 สิงหาคม 2566

### 2) สรุปสถานการณ์ฝน

สรุปสถานการณ์ฝนในพื้นที่อำเภอบางสะพาน จากข้อมูลตรวจวัดปริมาณน้ำฝนของสถานีโทรมาตรของระบบติดตามสถานการณ์น้ำทางไกลอัตโนมัติ กรมทรัพยากรน้ำ ปริมาณน้ำฝนสะสม 24 ชั่วโมง ระหว่างวันที่ 6 สิงหาคม 2566 เวลา 07.00 น. ถึง วันที่ 7 สิงหาคม 2566 เวลา 07.00 น. และข้อมูลคาดการณ์ปริมาณน้ำฝนสะสม ดังแสดงในตารางนี้

| สถานีโทรมาตร           | ที่ตั้ง                                     | ปริมาณฝนตรวจวัดสะสม (มม.) |          |          | ปริมาณฝนคาดการณ์ล่วงหน้า (มม.) |       |       |
|------------------------|---|---------------------------|----------|----------|--------------------------------|-------|-------|
|                        |   | ฝนเมื่อวาน                | ฝน 2 วัน | ฝน 3 วัน | วันนี้                         | 1 วัน | 2 วัน |
| สะพานบ้านหนองหญ้าปล้อง | ต.ชัยเกษม อ.บางสะพาน จ.ประจวบคีรีขันธ์      | 0.0                       | 0.0      | 0.0      | 0.0                            | 0.0   | 0.2   |
| โรงเรียนไตรภพพิทยาคม   | ต.ชัยเกษม อ.บางสะพาน จ.ประจวบคีรีขันธ์      | 1.0                       | 2.0      | 8.0      | 1.0                            | 0.0   | 0.1   |
| โรงเรียนบ้านทองมั่งคด  | ต.ทองมั่งคด อ.บางสะพาน จ.ประจวบคีรีขันธ์    | 2.5                       | 0.0      | 0.0      | 2.5                            | 0.0   | 0.1   |
| สะพานบ้านทุ่งมะพร้าว   | ต.พงศ์ประศาสน์ อ.บางสะพาน จ.ประจวบคีรีขันธ์ | 2.0                       | 0.5      | 7.5      | 2.0                            | 0.0   | 0.1   |

### 3) สรุประดับน้ำรายวัน

สรุปสถานการณ์น้ำในพื้นที่อำเภอบางสะพาน จากข้อมูลตรวจวัดระดับน้ำของสถานีโทรมาตรของระบบติดตามสถานการณ์น้ำทางไกลอัตโนมัติ กรมทรัพยากรน้ำ ณ เวลา 07.00 น. ของวันที่ 7 สิงหาคม 2566 และข้อมูลระดับน้ำคาดการณ์จากแบบจำลองคณิตศาสตร์ ดังแสดงในตารางนี้

| สถานีโทรมาตร               | ที่ตั้ง                                     | ระดับเตือนภัย (ม.รทก.) | ข้อมูลระดับน้ำตรวจวัด (ม.รทก.) |        | ระดับน้ำคาดการณ์ล่วงหน้า (ม.รทก.) |       |       |             | แนวโน้ม |
|----------------------------|---|------------------------|--------------------------------|--------|-----------------------------------|-------|-------|-------------|---------|
|                            |   |                        | เมื่อวาน                       | วันนี้ | 1 วัน                             | 2 วัน | 3 วัน |             |         |
| สะพานบ้านหนองหญ้าปล้อง     | ต.ชัยเกษม อ.บางสะพาน จ.ประจวบคีรีขันธ์      | 26.08                  | -                              | -      | -                                 | -     | -     | คงที่ ►     |         |
| สะพานบ้านทุ่งมะพร้าว       | ต.พงศ์ประศาสน์ อ.บางสะพาน จ.ประจวบคีรีขันธ์ | 10.74                  | 4.71                           | 4.71   | 4.67                              | 4.67  | 4.67  | คงที่ ►     |         |
| สะพานบ้านหัวสะพานหลักเมือง | ต.พงศ์ประศาสน์ อ.บางสะพาน จ.ประจวบคีรีขันธ์ | 7.36                   | 0.66                           | 0.63   | 0.30                              | 0.30  | 0.33  | เพิ่มขึ้น ▲ |         |



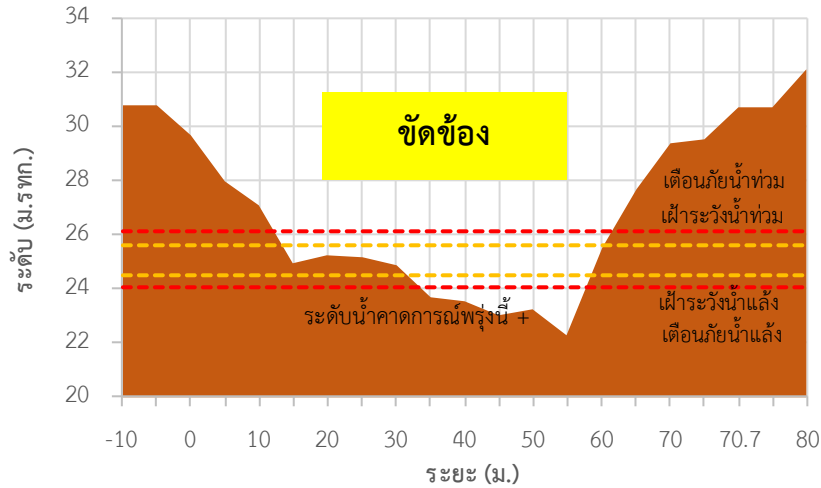
# ระบบติดตามสถานการณ์น้ำทางไกลอัตโนมัติ

กองวิเคราะห์และประเมินสถานการณ์น้ำ กรมทรัพยากรน้ำ กระทรวงทรัพยากรธรรมชาติและสิ่งแวดล้อม  
180/3 ถนนพระรามที่ 6 ซอย 34 แขวงพญาไท เขตพญาไท กรุงเทพมหานคร 10400 โทรศัพท์ 0 2271 6000  
<http://tele-bangsaphan.dwr.go.th>

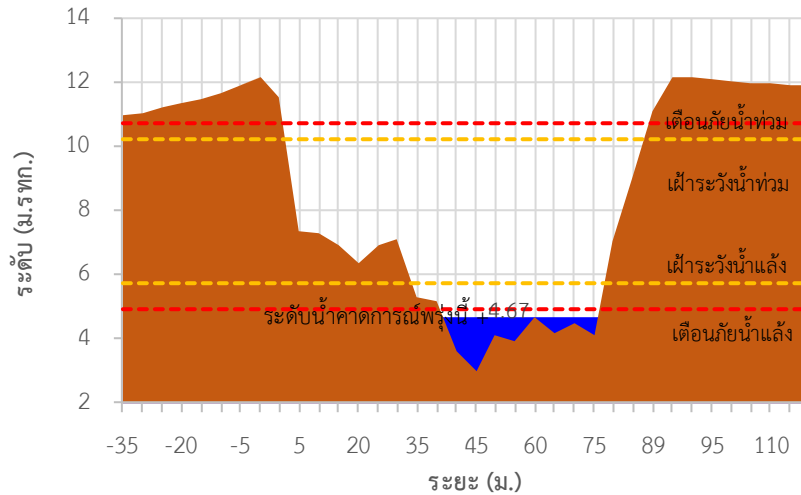


## รายงานสถานการณ์น้ำอำเภอบางสะพาน จังหวัดประจวบคีรีขันธ์ วันที่ 7 สิงหาคม 2566

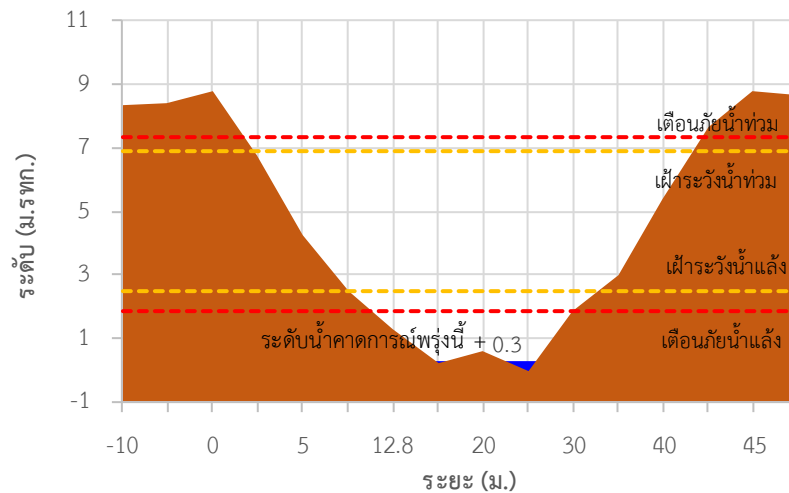
### TC180701 สะพานบ้านหนองหญ้าปล้อง



### TC180803 สะพานบ้านทุ่งมะพร้าว



### TC180804 สะพานบ้านหัวสะพานหลักเมือง





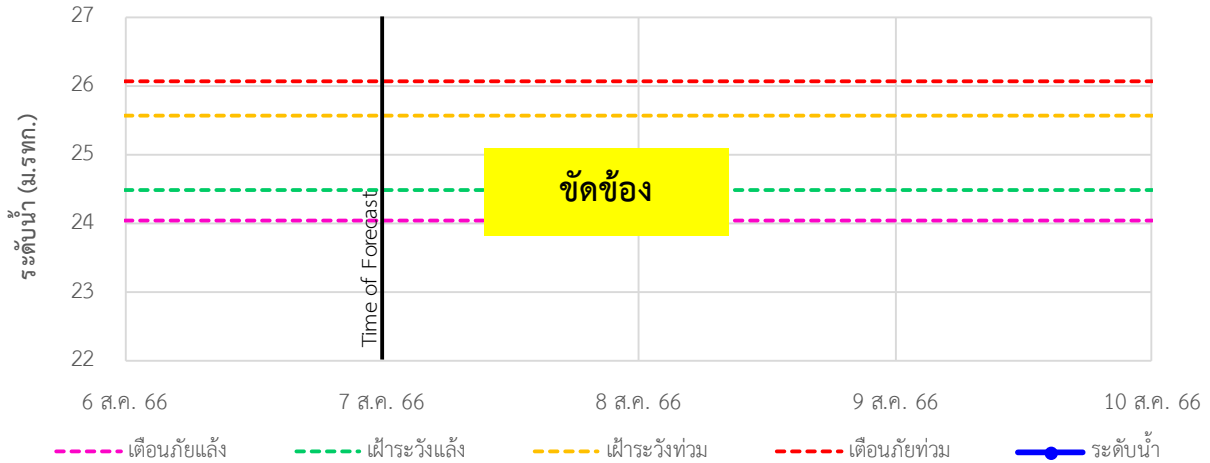
# ระบบติดตามสถานการณ์น้ำทางไกลอัตโนมัติ

กองวิเคราะห์และประเมินสถานการณ์น้ำ กรมทรัพยากรน้ำ กระทรวงทรัพยากรธรรมชาติและสิ่งแวดล้อม  
180/3 ถนนพระรามที่ 6 ซอย 34 แขวงพญาไท เขตพญาไท กรุงเทพมหานคร 10400 โทรศัพท์ 0 2271 6000  
<http://tele-bangsaphan.dwr.go.th>

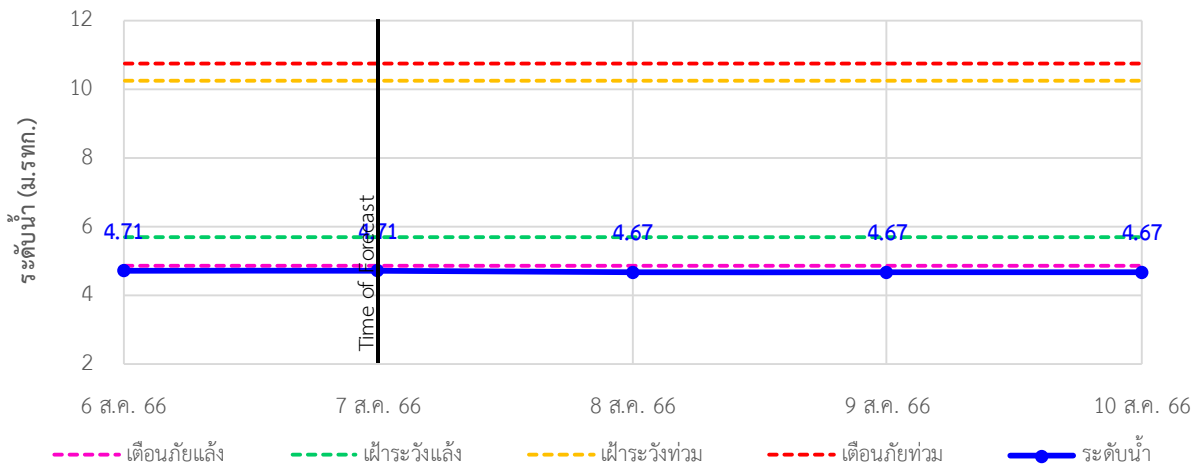


## รายงานสถานการณ์น้ำอำเภอบางสะพาน จังหวัดประจวบคีรีขันธ์ วันที่ 7 สิงหาคม 2566

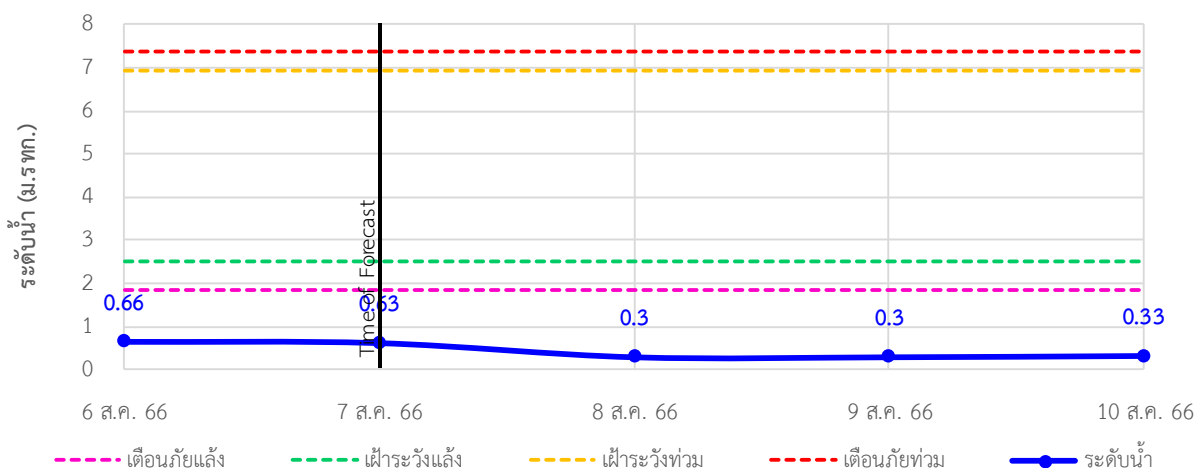
TC180701 สะพานบ้านหนองหญ้าปล้อง ต.ชัยเกษม อ.บางสะพาน จ.ประจวบคีรีขันธ์



TC180803 สะพานบ้านทุ่งมะพร้าว ต.พงศ์ประศาสน์ อ.บางสะพาน จ.ประจวบคีรีขันธ์



TC180804 สะพานบ้านหัวสะพานหลักเมือง ต.พงศ์ประศาสน์ อ.บางสะพาน จ.ประจวบคีรีขันธ์





## ระบบติดตามสถานการณ์น้ำทางไกลอัตโนมัติ

กองวิเคราะห์และประเมินสถานการณ์น้ำ กรมทรัพยากรน้ำ กระทรวงทรัพยากรธรรมชาติและสิ่งแวดล้อม  
180/3 ถนนพระรามที่ 6 ซอย 34 แขวงพญาไท เขตพญาไท กรุงเทพมหานคร 10400 โทรศัพท์ 0 2271 6000  
<http://tele-bangsaphan.dwr.go.th>



รายงานสถานการณ์น้ำอำเภอบางสะพาน จังหวัดประจวบคีรีขันธ์ วันที่ 7 สิงหาคม 2566

### 4) รายงานข้อมูลภาพ CCTV



TC180701: สะพานบ้านหนองหญ้าปล้อง ต.ชัยเกษม อ.บางสะพาน จ.ประจวบคีรีขันธ์



# ระบบติดตามสถานการณ์น้ำทางไกลอัตโนมัติ

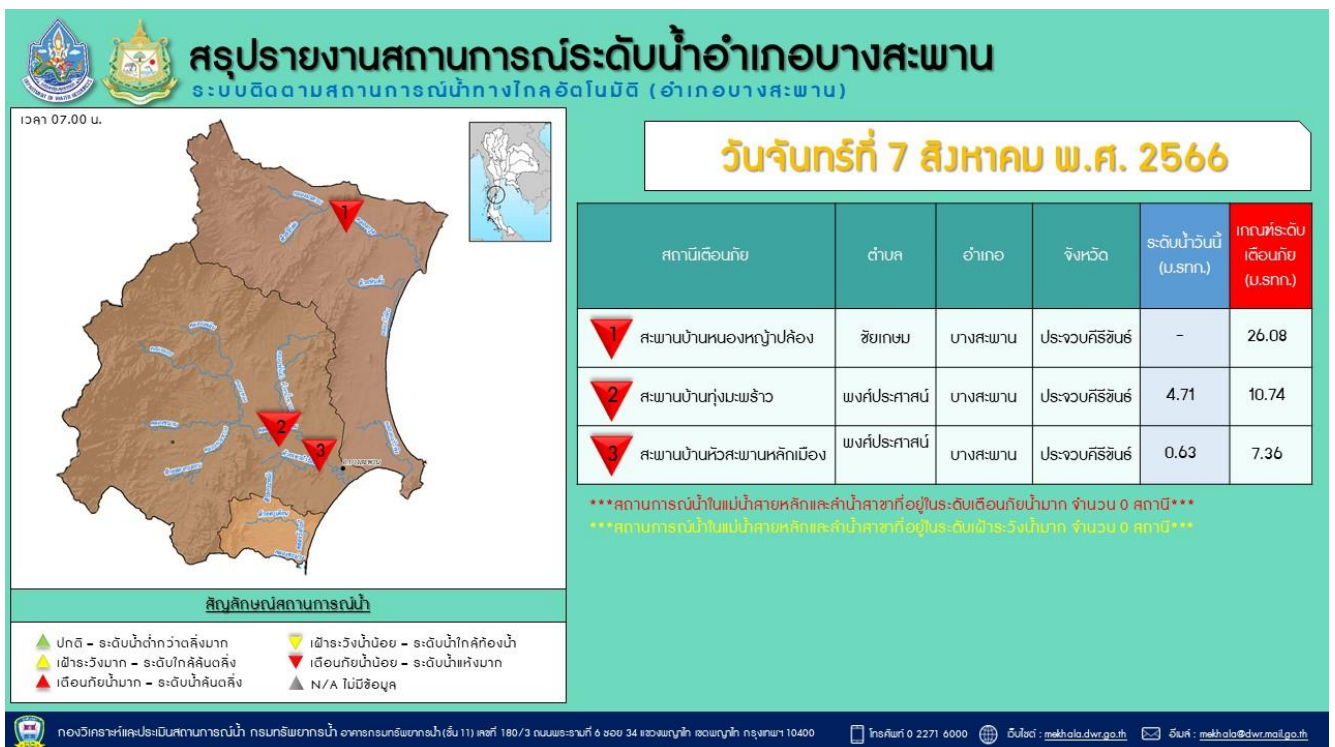
กองวิเคราะห์และประเมินสถานการณ์น้ำ กรมทรัพยากรน้ำ กระทรวงทรัพยากรธรรมชาติและสิ่งแวดล้อม  
180/3 ถนนพระรามที่ 6 ซอย 34 แขวงพญาไท เขตพญาไท กรุงเทพมหานคร 10400 โทรศัพท์ 0 2271 6000  
<http://tele-bangsaphan.dwr.go.th>



## รายงานสถานการณ์น้ำอำเภอบางสะพาน จังหวัดประจวบคีรีขันธ์ วันที่ 7 สิงหาคม 2566

### 5) สรุปสถานการณ์น้ำ

สรุปสถานการณ์น้ำในพื้นที่อำเภอบางสะพาน อยู่ในภาวะปกติ ระดับน้ำในลำน้ำส่วนใหญ่มีแนวโน้มคงที่





# ระบบติดตามสถานการณ์น้ำทางไกลอัตโนมัติ

กองวิเคราะห์และประเมินสถานการณ์น้ำ กรมทรัพยากรน้ำ กระทรวงทรัพยากรธรรมชาติและสิ่งแวดล้อม  
180/3 ถนนพระรามที่ 6 ซอย 34 แขวงพญาไท เขตพญาไท กรุงเทพมหานคร 10400 โทรศัพท์ 0 2271 6000  
<http://tele-nakhonsri.dwr.go.th>



## รายงานสถานการณ์น้ำจังหวัดนครศรีธรรมราช วันที่ 7 สิงหาคม 2566

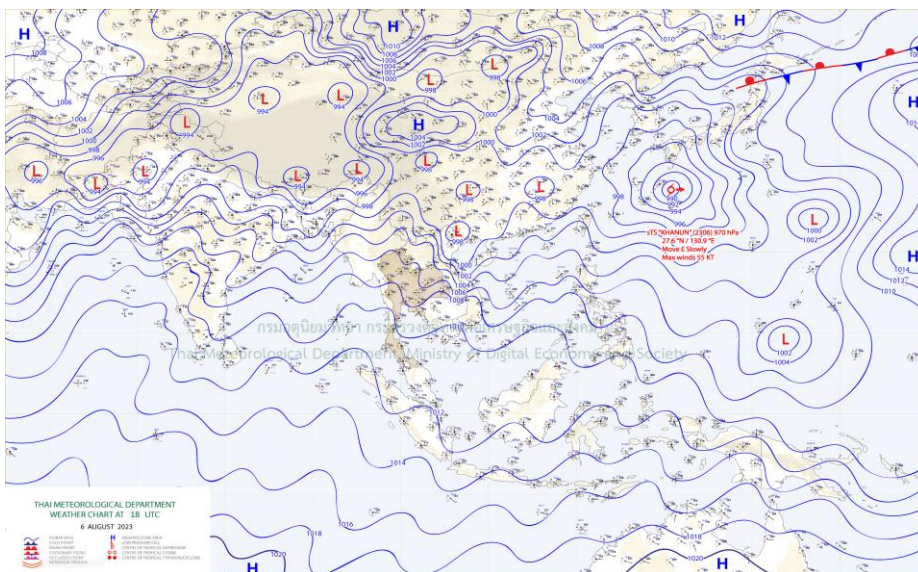
### 1) สภาพภูมิอากาศ (ที่มา : กรมอุตุนิยมวิทยา)

#### สภาพอากาศวันนี้

พยากรณ์อากาศ 24 ชั่วโมงข้างหน้า มรสุมตะวันตกเฉียงใต้กำลังปานกลางพัดปกคลุมทะเลอันดามัน ประเทศไทย และอ่าวไทย ประกอบกับมีหย่อมความกดอากาศต่ำปกคลุมบริเวณประเทศเวียดนามตอนบนและประเทศจีนตอนใต้ ลักษณะเช่นนี้ทำให้ประเทศไทยยังคงมีฝนฟ้าคะนองเกิดขึ้นได้ ส่วนมากบริเวณด้านรับมรสุม และมีฝนตกหนักบางแห่ง ในภาคเหนือและภาคตะวันออกเฉียงเหนือตอนบน สำหรับคลื่นลมบริเวณทะเลอันดามันและอ่าวไทยมีกำลังปานกลาง โดยบริเวณทะเลอันดามันตอนบน ทะเลมีคลื่นสูงประมาณ 2 เมตร บริเวณที่มีฝนฟ้าคะนอง คลื่นสูงมากกว่า 2 เมตร ส่วนทะเลอันดามันตอนล่างและอ่าวไทย ทะเลมีคลื่นสูง 1-2 เมตร บริเวณที่มีฝนฟ้าคะนองคลื่นสูงมากกว่า 2 เมตร ขอให้ชาวเรือบริเวณทะเลอันดามันและอ่าวไทยเดินเรือด้วยความระมัดระวังและหลีกเลี่ยงการเดินเรือในบริเวณที่มีฝนฟ้าคะนอง อนึ่ง พายุโซนร้อนกำลังแรง “ขานุน” (KHANUN) บริเวณมหาสมุทรแปซิฟิก คาดว่าจะเคลื่อนผ่านตอนใต้ของประเทศญี่ปุ่น ลงสู่คาบสมุทรเกาหลีในช่วงวันที่ 8-10 ส.ค. 66

#### สภาพอากาศภาคใต้ (ฝั่งตะวันออก) (เวลา 6:00 น.วันนี้ - 6:00 น.วันพรุ่งนี้)

มีฝนฟ้าคะนอง ร้อยละ 40 ของพื้นที่ ส่วนมากบริเวณจังหวัดเพชรบุรี ประจวบคีรีขันธ์ สุราษฎร์ธานี นครศรีธรรมราช สงขลา ปัตตานี ยะลา และนราธิวาส อุณหภูมิต่ำสุด 23-26 องศาเซลเซียส อุณหภูมิสูงสุด 33-36 องศาเซลเซียสลมตะวันตกเฉียงใต้ ความเร็ว 15-35 กม./ชม. ทะเลมีคลื่นสูง 1-2 เมตร บริเวณที่มีฝนฟ้าคะนองคลื่นสูงมากกว่า 2 เมตร



แผนที่ภูมิอากาศ




# ระบบติดตามสถานการณ์น้ำทางไกลอัตโนมัติ

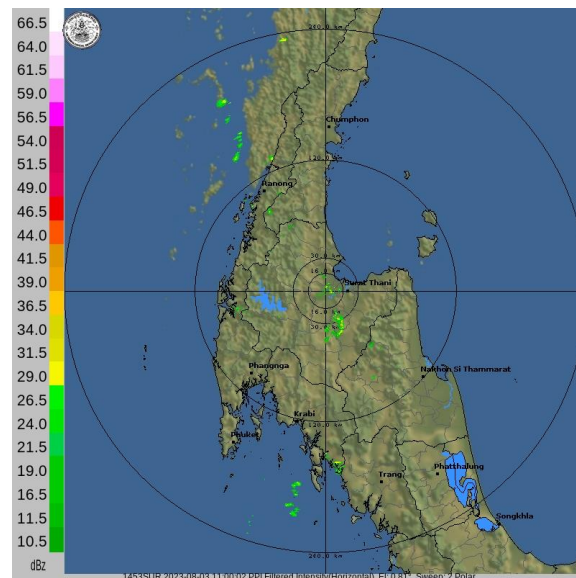
กองวิเคราะห์และประเมินสถานการณ์น้ำ กรมทรัพยากรน้ำ กระทรวงทรัพยากรธรรมชาติและสิ่งแวดล้อม  
180/3 ถนนพระรามที่ 6 ซอย 34 แขวงพญาไท เขตพญาไท กรุงเทพมหานคร 10400 โทรศัพท์ 0 2271 6000  
<http://tele-nakhonsri.dwr.go.th>



## รายงานสถานการณ์น้ำจังหวัดนครศรีธรรมราช วันที่ 7 สิงหาคม 2566



ภาพถ่ายดาวเทียม



เรดาร์ตรวจอากาศ

ภาพดาวเทียม : พบกลุ่มเมฆฝนปกคลุมบริเวณจังหวัดแม่ฮ่องสอน เชียงใหม่ เชียงราย ลำพูน ลำปาง พะเยา แพร่ ตาก สุโขทัย กำแพงเพชร พิษณุโลก พิจิตร เพชรบูรณ์ เลย หนองคาย บึงกาฬ หนองบัวลำภู อุตรดิตถ์ สกลนคร นครพนม ชัยภูมิ ขอนแก่น กาฬสินธุ์ พังงา กระบี่

ภาพเรดาร์ : เวลา 7.00 น. พบกลุ่มฝนในบริเวณจังหวัดนครศรีธรรมราช





## ระบบติดตามสถานการณ์น้ำทางไกลอัตโนมัติ

กองวิเคราะห์และประเมินสถานการณ์น้ำ กรมทรัพยากรน้ำ กระทรวงทรัพยากรธรรมชาติและสิ่งแวดล้อม  
180/3 ถนนพระรามที่ 6 ซอย 34 แขวงพญาไท เขตพญาไท กรุงเทพมหานคร 10400 โทรศัพท์ 0 2271 6000  
<http://tele-nakhonsri.dwr.go.th>



### รายงานสถานการณ์น้ำจังหวัดนครศรีธรรมราช วันที่ 7 สิงหาคม 2566

#### 2) สรุปสถานการณ์ฝน

สรุปสถานการณ์ฝนในพื้นที่จังหวัดนครศรีธรรมราช จากข้อมูลตรวจวัดปริมาณน้ำฝนของสถานีโทรมาตรของระบบติดตามสถานการณ์น้ำทางไกลอัตโนมัติ กรมทรัพยากรน้ำ ปริมาณน้ำฝนสะสม 24 ชั่วโมง ระหว่างวันที่ 6 สิงหาคม 2566 เวลา 07.00 น. ถึง วันที่ 7 สิงหาคม 2566 เวลา 07.00 น. และข้อมูลคาดการณ์ปริมาณน้ำฝนสะสม ดังแสดงในตารางนี้

| สถานีโทรมาตร                   | ที่ตั้ง  | ปริมาณฝนตรวจวัดสะสม (มม.) |          |          | ปริมาณฝนคาดการณ์ล่วงหน้า (มม.) |       |       |
|--------------------------------|--|---------------------------|----------|----------|--------------------------------|-------|-------|
|                                |  | ฝนเมื่อวาน                | ฝน 2 วัน | ฝน 3 วัน | วันนี้                         | 1 วัน | 2 วัน |
| สะพานตลาดบางแพง                | ต.ชนอม อ.ชนอม จ.นครศรีธรรมราช                  | 0.0                       | 0.0      | 0.0      | 0.0                            | 0.4   | 0.9   |
| โรงเรียนท่าศาลา                | ต.ท่าศาลา อ.ท่าศาลา จ.นครศรีธรรมราช            | 0.0                       | 0.0      | 0.0      | 0.0                            | 0.1   | 0.2   |
| สะพานคลองท่าวัง                | เทศบาลนครนครศรีธรรมราช อ.เมือง จ.นครศรีธรรมราช | 0.0                       | 0.0      | 0.0      | 0.0                            | 0.0   | 0.1   |
| สะพานศิริวง                    | ต.กำโลน อ.ลานสกา จ.นครศรีธรรมราช               | 0.0                       | 0.5      | 0.0      | 0.0                            | 0.0   | 0.0   |
| สะพานคลองเขาแก้ว               | ต.เขาแก้ว อ.ลานสกา จ.นครศรีธรรมราช             | 0.0                       | 0.0      | 0.0      | 0.0                            | 0.1   | 0.1   |
| สะพานตลาดเชียรใหญ่             | ต.เชียรใหญ่ อ.เชียรใหญ่ จ.นครศรีธรรมราช        | 0.0                       | 0.0      | 0.0      | 0.0                            | 0.0   | 0.2   |
| โรงเรียนหัวไทร (เรือนประชาบาล) | ต.หัวไทร อ.หัวไทร จ.นครศรีธรรมราช              | 0.0                       | 0.0      | 0.0      | 0.0                            | 0.0   | 0.3   |
| โรงเรียนบ้านวังทอง             | ต.วังอ่าง อ.ชะอวด จ.นครศรีธรรมราช              | 0.0                       | 0.0      | 0.0      | 0.0                            | 0.0   | 0.5   |
| โรงเรียนวัดสำนักขัน            | ต.ทุ่งโพธิ์ อ.จุฬาภรณ์ จ.นครศรีธรรมราช         | 0.0                       | 0.0      | 0.0      | 0.0                            | 0.1   | 0.2   |
| โรงเรียนวัดท่ายาง 2            | ต.ท่ายาง อ.ทุ่งใหญ่ จ.นครศรีธรรมราช            | 0.0                       | 0.0      | 0.0      | 0.0                            | 0.3   | 0.8   |
| สะพานคลองท่าเสา                | ต.นาหลวงเสน อ.ทุ่งสง จ.นครศรีธรรมราช           | 0.0                       | 0.0      | 0.0      | 0.0                            | 0.2   | 0.6   |



# ระบบติดตามสถานการณ์น้ำทางไกลอัตโนมัติ

กองวิเคราะห์และประเมินสถานการณ์น้ำ กรมทรัพยากรน้ำ กระทรวงทรัพยากรธรรมชาติและสิ่งแวดล้อม  
180/3 ถนนพระรามที่ 6 ซอย 34 แขวงพญาไท เขตพญาไท กรุงเทพมหานคร 10400 โทรศัพท์ 0 2271 6000  
<http://tele-nakhonsri.dwr.go.th>



## รายงานสถานการณ์น้ำจังหวัดนครศรีธรรมราช วันที่ 7 สิงหาคม 2566

### 3) สรุประดับน้ำรายวัน

สรุปสถานการณ์น้ำในพื้นที่จังหวัดนครศรีธรรมราช จากข้อมูลตรวจวัดระดับน้ำของสถานีโทรมาตรของระบบติดตามสถานการณ์น้ำทางไกลอัตโนมัติ กรมทรัพยากรน้ำ ณ เวลา 07.00 น. ของวันที่ 7 สิงหาคม 2566 และข้อมูลระดับน้ำคาดการณ์จากแบบจำลองคณิตศาสตร์ ดังแสดงในตารางนี้

| สถานีโทรมาตร                 | ที่ตั้ง  | ระดับเตือนภัย (ม.รทก.) | ข้อมูลระดับน้ำตรวจวัด (ม.รทก.) |        | ระดับน้ำคาดการณ์ล่วงหน้า (ม.รทก.) |       |       |             |
|------------------------------|--|------------------------|--------------------------------|--------|-----------------------------------|-------|-------|-------------|
|                              |  |                        | เมื่อวาน                       | วันนี้ | 1 วัน                             | 2 วัน | 3 วัน | แนวโน้ม     |
| สะพานตลาดบางแพง              | ต.ชนอม อ.ชนอม จ.นครศรีธรรมราช                  | 1.422                  | 0.06                           | -0.10  | -0.11                             | -0.12 | -0.10 | เพิ่มขึ้น ▲ |
| สะพานปากน้ำสีชล              | ต.สีชล อ.สีชล จ.นครศรีธรรมราช                  | 3.121                  | 0.08                           | 0.05   | 0.03                              | 0.05  | 0.07  | เพิ่มขึ้น ▲ |
| สะพานบ้านโรงเหล็ก            | ต.นบพิตา อ.นบพิตา จ.นครศรีธรรมราช              | 30.459                 | 26.78                          | 26.73  | 26.73                             | 26.74 | 26.73 | คงที่ ►     |
| สะพานวัดท่าแพ                | ต.ปากพูน อ.เมือง จ.นครศรีธรรมราช               | 3.576                  | -0.10                          | -0.48  | -0.23                             | -0.24 | -0.22 | เพิ่มขึ้น ▲ |
| สะพานคลองท่าวัง              | เทศบาลนครนครศรีธรรมราช อ.เมือง จ.นครศรีธรรมราช | 3.148                  | 0.25                           | 0.18   | -0.01                             | -0.03 | -0.04 | ลดลง ▼      |
| สะพานคีรีวง                  | ต.กำโลน อ.ลานสกา จ.นครศรีธรรมราช               | 46.132                 | 43.17                          | 43.15  | 41.03                             | 41.03 | 41.03 | คงที่ ►     |
| สะพานคลองเขาแก้ว             | ต.เขาแก้ว อ.ลานสกา จ.นครศรีธรรมราช             | 32.326                 | 29.02                          | 28.99  | 28.33                             | 28.33 | 28.33 | คงที่ ►     |
| สะพานคลองวังเคียน            | ต.ท่าประจักษ์ อ.ชะอวด จ.นครศรีธรรมราช          | 2.989                  | 0.73                           | 0.72   | 0.68                              | 0.66  | 0.68  | คงที่ ►     |
| สะพานตลาดเชียรใหญ่           | ต.เชียรใหญ่ อ.เชียรใหญ่ จ.นครศรีธรรมราช        | 1.598                  | 0.10                           | 0.08   | 0.08                              | 0.09  | 0.08  | คงที่ ►     |
| สะพานวัดยางค้อม              | ต.ยางค้อม อ.พิปูน จ.นครศรีธรรมราช              | 55.516                 | 52.12                          | 52.09  | 52.08                             | 52.07 | 52.07 | ลดลง ▼      |
| สะพานข้ามแม่น้ำตาปี ตลาดฉวาง | ต.ฉวาง อ.ฉวาง จ.นครศรีธรรมราช                  | 26.852                 | 23.96                          | 23.91  | 23.89                             | 23.90 | 23.88 | ลดลง ▼      |
| สะพานคลองท่าเสา              | ต.นาหลวงเสน อ.ทุ่งสง จ.นครศรีธรรมราช           | 61.696                 | 57.16                          | 55.53  | 55.26                             | 55.26 | 55.25 | ลดลง ▼      |



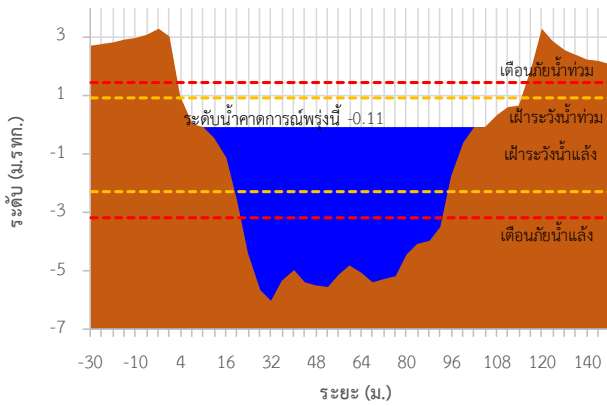
# ระบบติดตามสถานการณ์น้ำทางไกลอัตโนมัติ

กองวิเคราะห์และประเมินสถานการณ์น้ำ กรมทรัพยากรน้ำ กระทรวงทรัพยากรธรรมชาติและสิ่งแวดล้อม  
180/3 ถนนพระรามที่ 6 ซอย 34 แขวงพญาไท เขตพญาไท กรุงเทพมหานคร 10400 โทรศัพท์ 0 2271 6000  
<http://tele-nakhonsri.dwr.go.th>

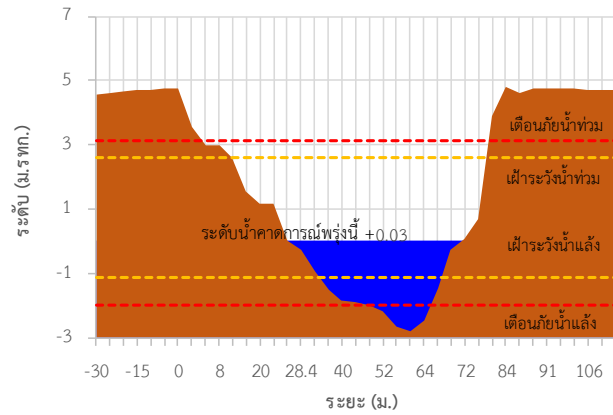


## รายงานสถานการณ์น้ำจังหวัดนครศรีธรรมราช วันที่ 7 สิงหาคม 2566

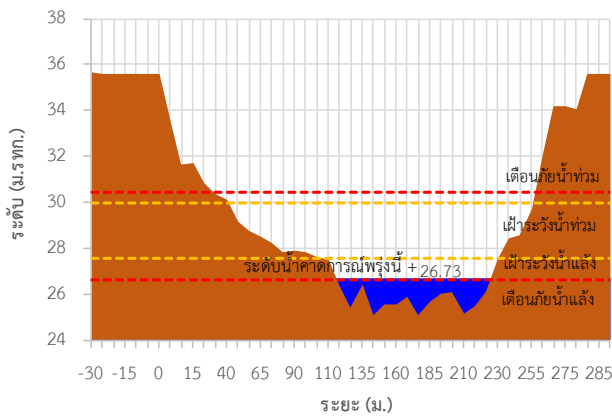
TC191704 สะพานตลาดบางแพง



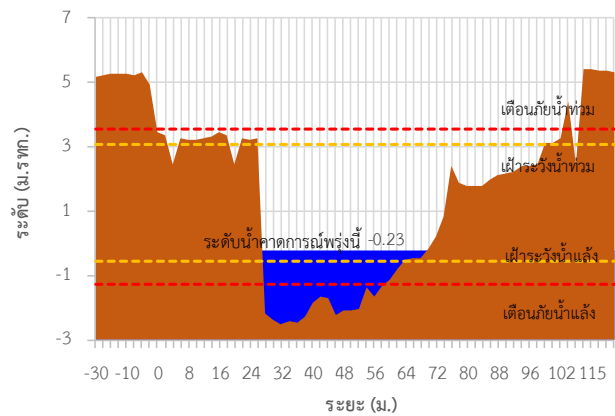
TC191705 สะพานปากน้ำลีชล



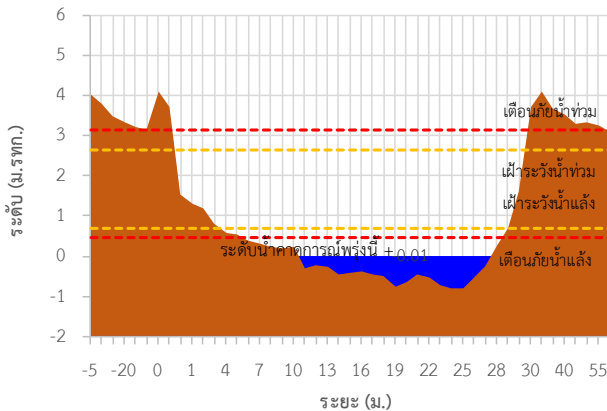
TC191802 สะพานบ้านโรงเหล็ก



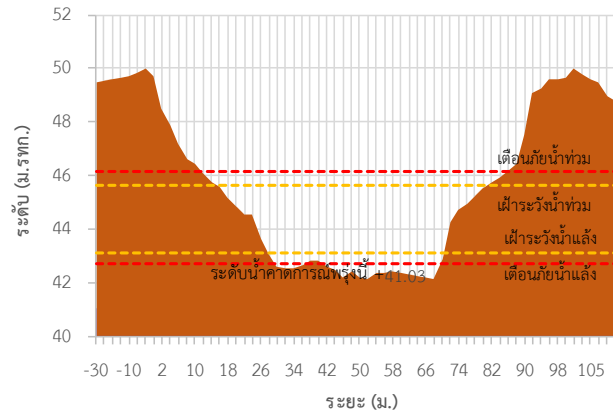
TC191911 สะพานวัดท่าแพ



TC191912 สะพานคลองท่าวัง



TC191913 สะพานคีรีวง





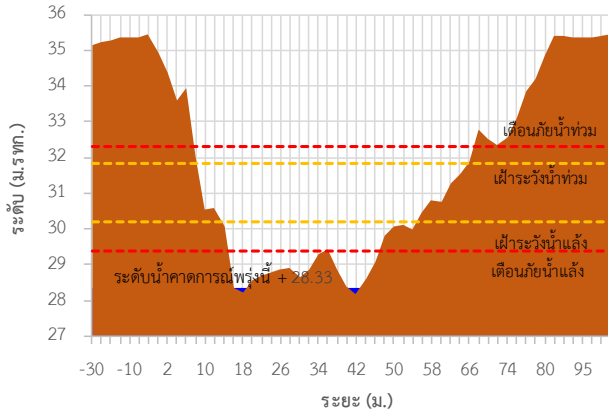
# ระบบติดตามสถานการณ์น้ำทางไกลอัตโนมัติ

กองวิเคราะห์และประเมินสถานการณ์น้ำ กรมทรัพยากรน้ำ กระทรวงทรัพยากรธรรมชาติและสิ่งแวดล้อม  
180/3 ถนนพระรามที่ 6 ซอย 34 แขวงพญาไท เขตพญาไท กรุงเทพมหานคร 10400 โทรศัพท์ 0 2271 6000  
<http://tele-nakhonsri.dwr.go.th>

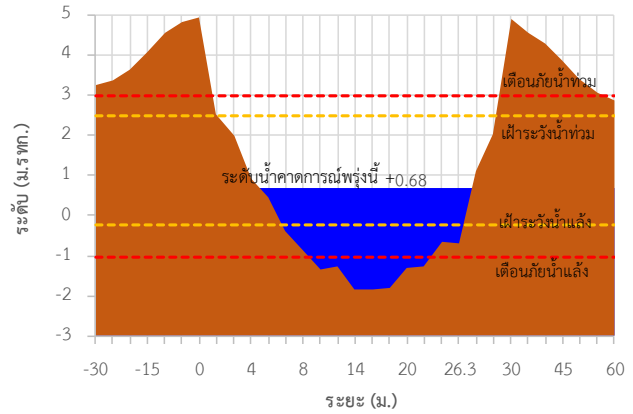


## รายงานสถานการณ์น้ำจังหวัดนครศรีธรรมราช วันที่ 7 สิงหาคม 2566

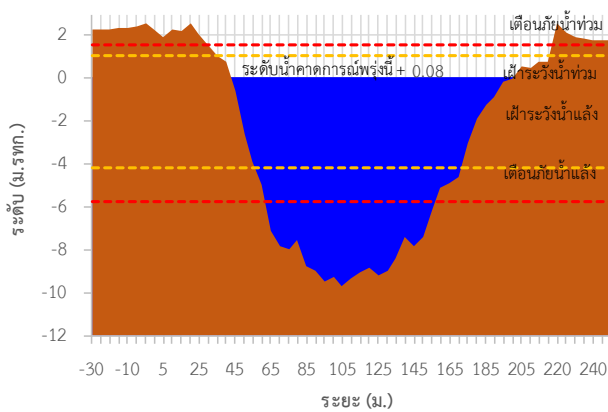
TC191914 สะพานคลองเขาแก้ว



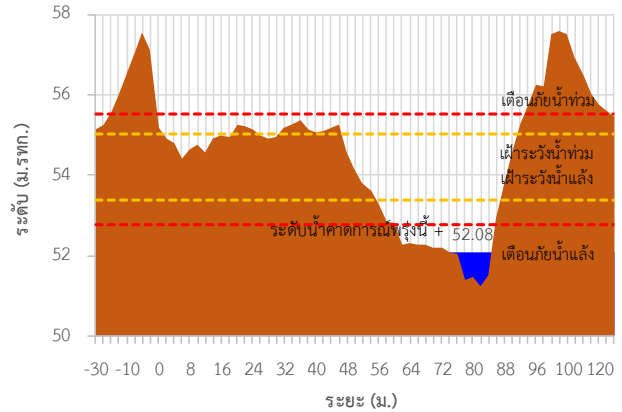
TC191917 สะพานคลองวังเคียน



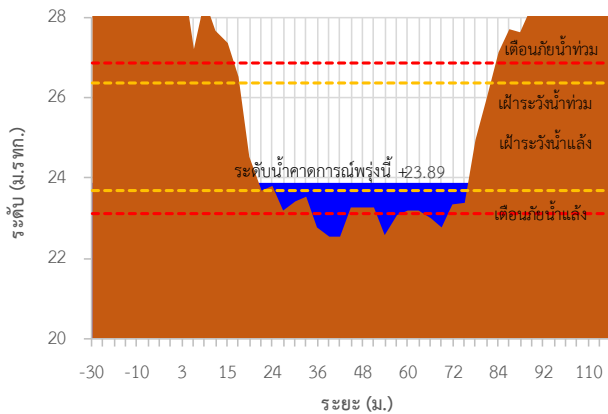
TC191918 สะพานตลาดเชียรใหญ่



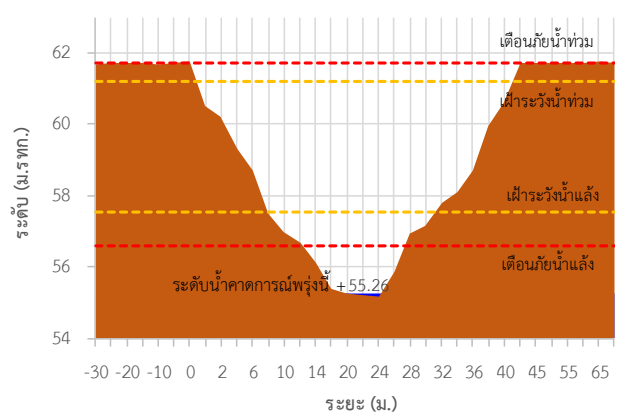
TC191002 สะพานวัดยางค้อม



TC191001 สะพานข้ามแม่น้ำตาปี ตลาดฉวาง



TC220901 สะพานคลองท่าเสา





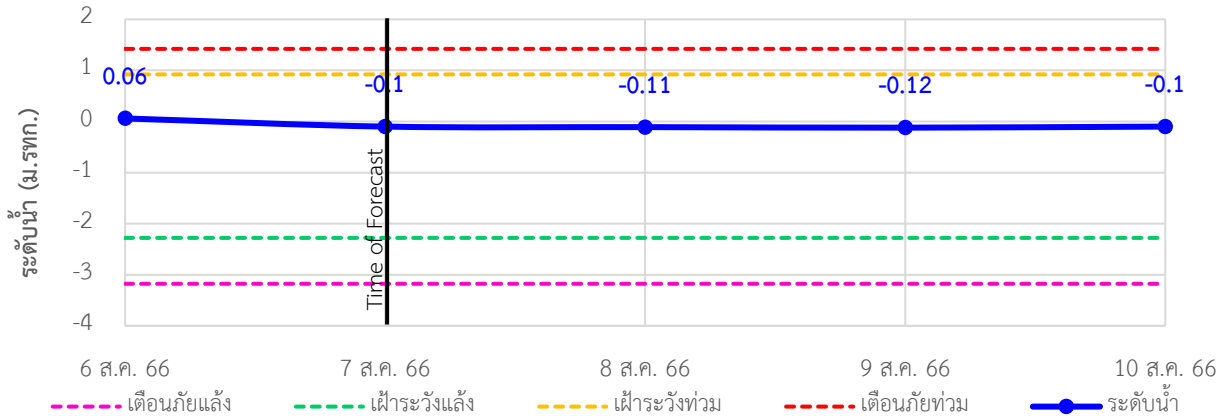
# ระบบติดตามสถานการณ์น้ำทางไกลอัตโนมัติ

กองวิเคราะห์และประเมินสถานการณ์น้ำ กรมทรัพยากรน้ำ กระทรวงทรัพยากรธรรมชาติและสิ่งแวดล้อม  
180/3 ถนนพระรามที่ 6 ซอย 34 แขวงพญาไท เขตพญาไท กรุงเทพมหานคร 10400 โทรศัพท์ 0 2271 6000  
<http://tele-nakhonsri.dwr.go.th>

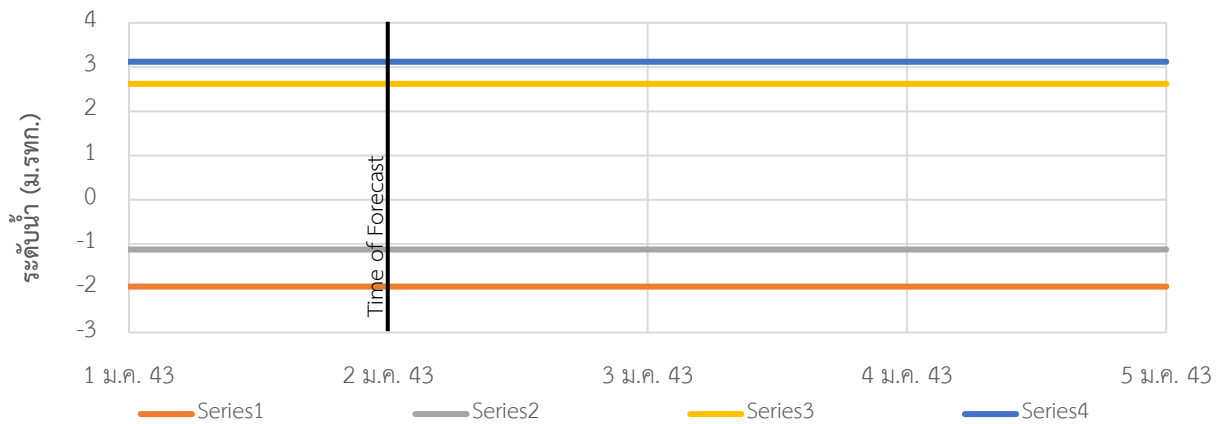


## รายงานสถานการณ์น้ำจังหวัดนครศรีธรรมราช วันที่ 7 สิงหาคม 2566

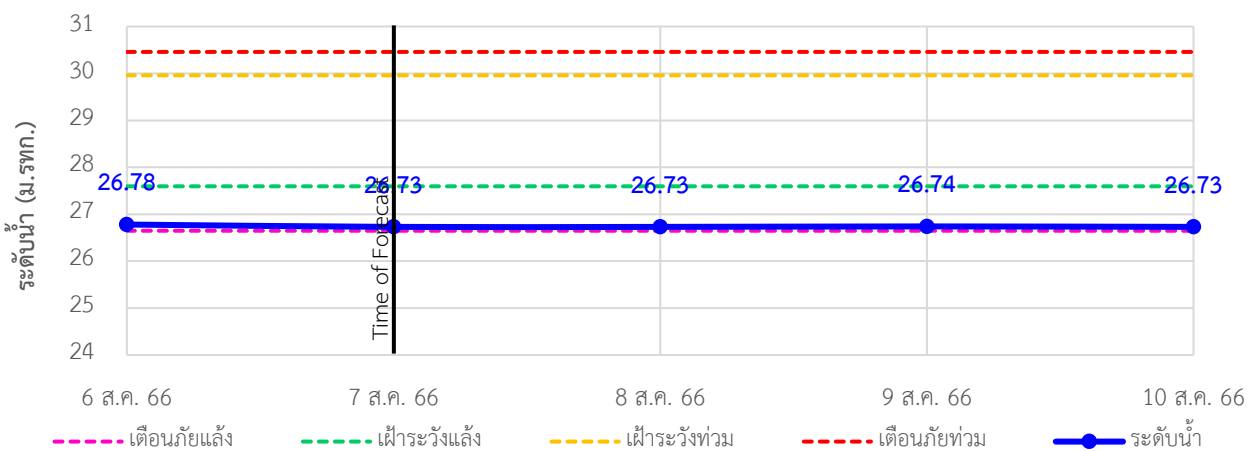
### TC191704 สะพานตลาดบางแพง ต.ขนอม อ.ขนอม จ.นครศรีธรรมราช



### TC191705 สะพานปากน้ำลิซล ต.ลิซล อ.ลิซล จ.นครศรีธรรมราช



### TC191802 สะพานบ้านโรงเหล็ก ต.นบพิตำ อ.นบพิตำ จ.นครศรีธรรมราช





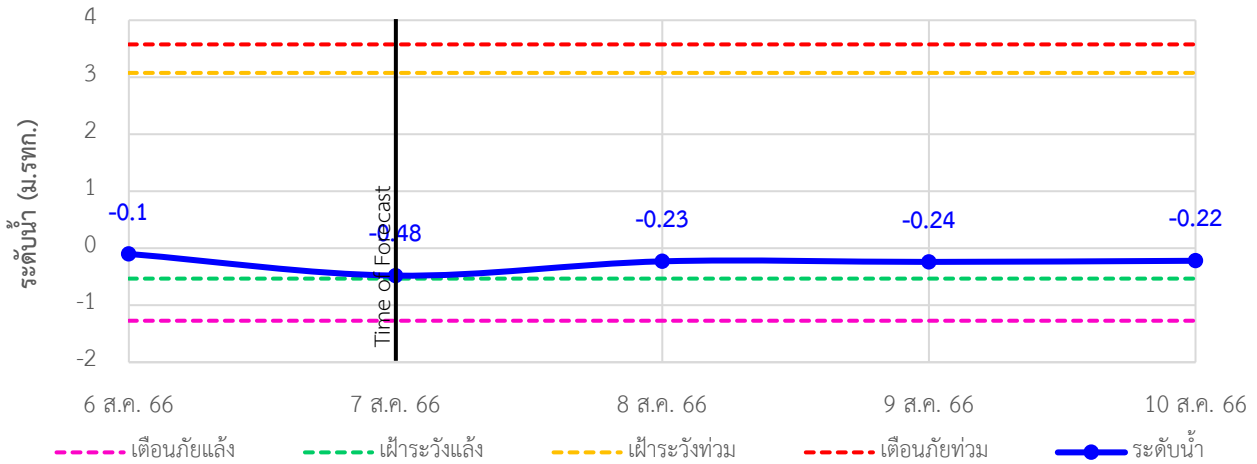
# ระบบติดตามสถานการณ์น้ำทางไกลอัตโนมัติ

กองวิเคราะห์และประเมินสถานการณ์น้ำ กรมทรัพยากรน้ำ กระทรวงทรัพยากรธรรมชาติและสิ่งแวดล้อม  
180/3 ถนนพระรามที่ 6 ซอย 34 แขวงพญาไท เขตพญาไท กรุงเทพมหานคร 10400 โทรศัพท์ 0 2271 6000  
<http://tele-nakhonsri.dwr.go.th>

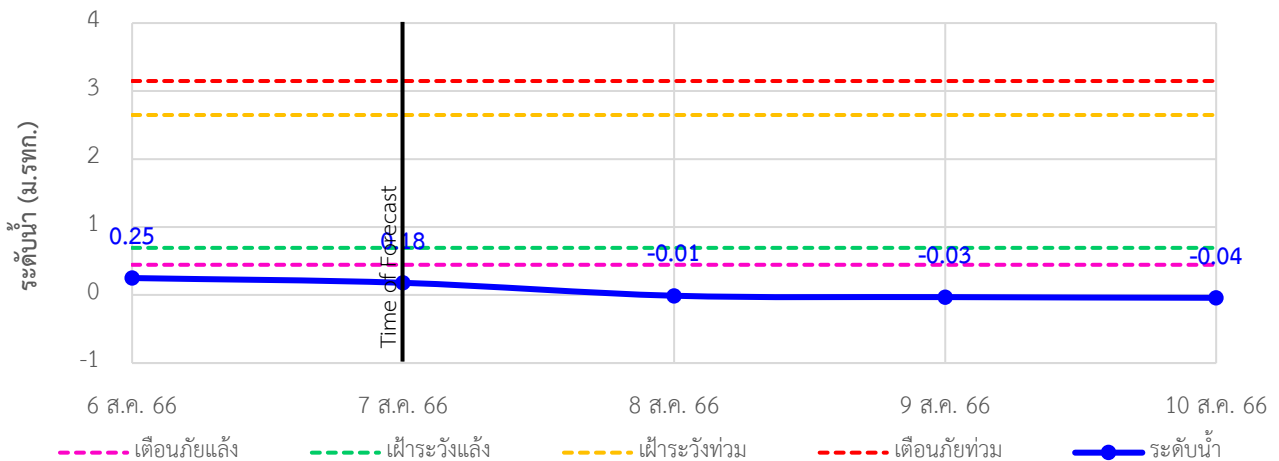


## รายงานสถานการณ์น้ำจังหวัดนครศรีธรรมราช วันที่ 7 สิงหาคม 2566

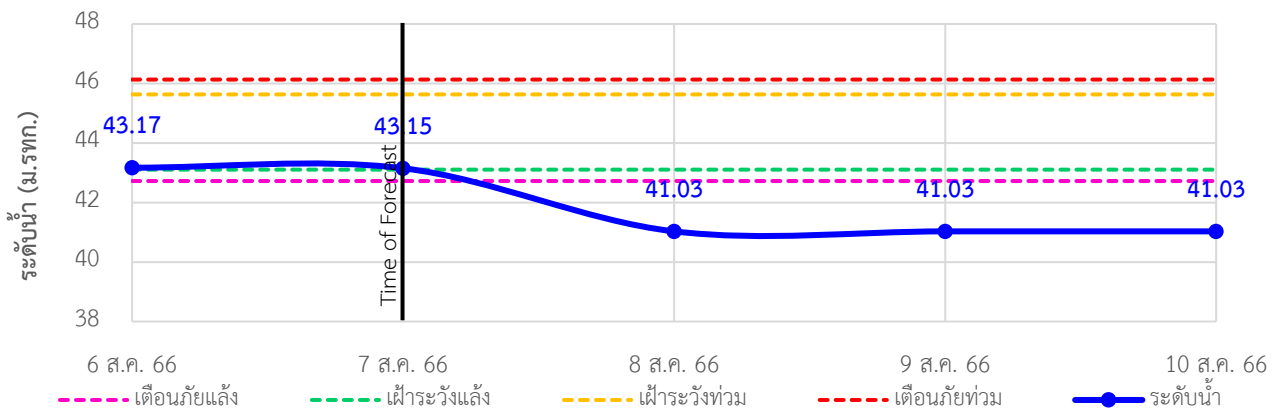
### TC191911 สะพานวัดท่าแพ ต.ปากพูน อ.เมือง จ.นครศรีธรรมราช



### TC191912 สะพานคลองท่าวัง เทศบาลนครนครศรีธรรมราช อ.เมือง จ.นครศรีธรรมราช



### TC191913 สะพานคีรีวง ต.กำโลน อ.ลานสกา จ.นครศรีธรรมราช





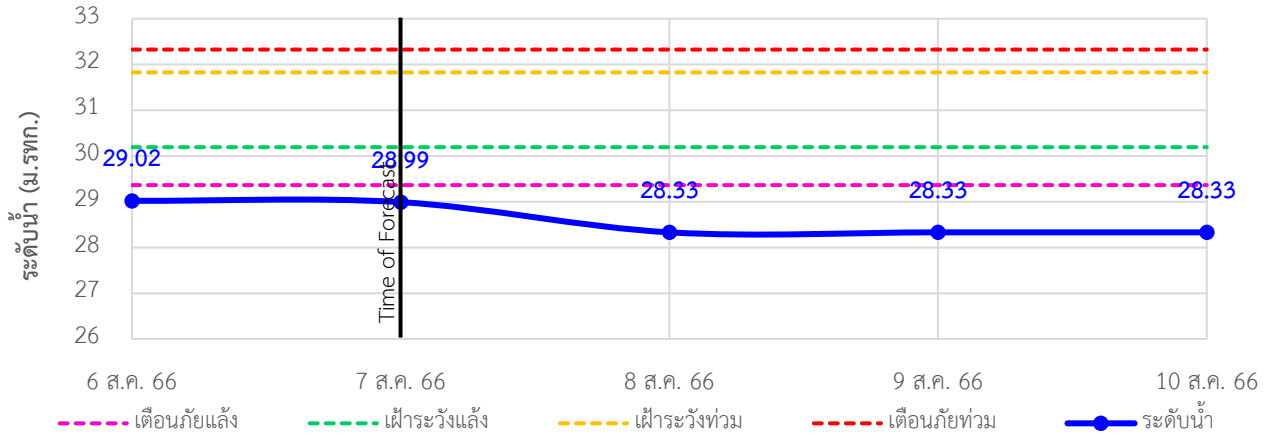
# ระบบติดตามสถานการณ์น้ำทางไกลอัตโนมัติ

กองวิเคราะห์และประเมินสถานการณ์น้ำ กรมทรัพยากรน้ำ กระทรวงทรัพยากรธรรมชาติและสิ่งแวดล้อม  
180/3 ถนนพระรามที่ 6 ซอย 34 แขวงพญาไท เขตพญาไท กรุงเทพมหานคร 10400 โทรศัพท์ 0 2271 6000  
<http://tele-nakhonsri.dwr.go.th>

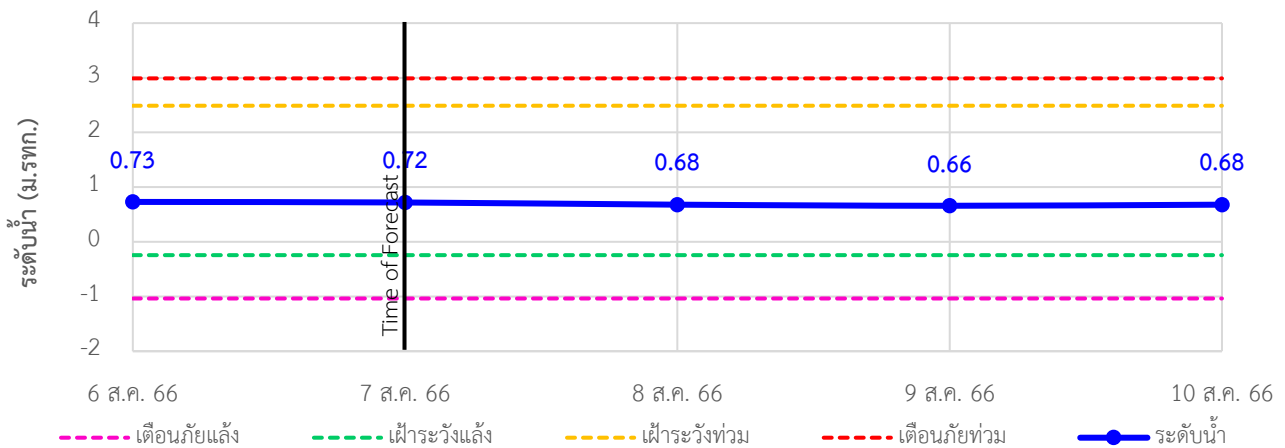


## รายงานสถานการณ์น้ำจังหวัดนครศรีธรรมราช วันที่ 7 สิงหาคม 2566

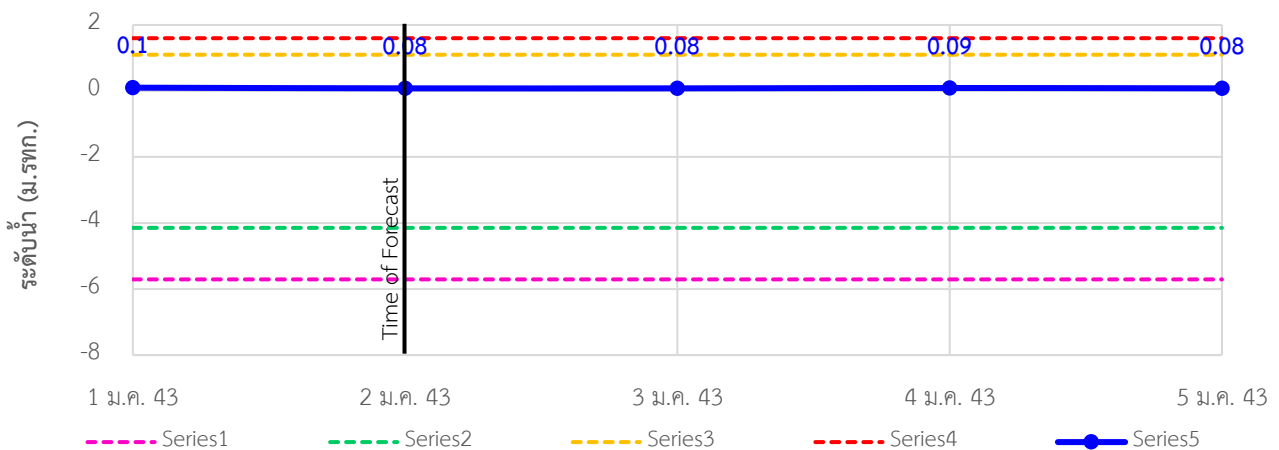
### TC191914 สะพานคลองเขาแก้ว ต.เขาแก้ว อ.ลานสกา จ.นครศรีธรรมราช



### TC191917 สะพานคลองวังเคียน ต.ท่าประจะ อ.ชะอวด จ.นครศรีธรรมราช



### TC191918 สะพานตลาดเชียรใหญ่ ต.เชียรใหญ่ อ.เชียรใหญ่ จ.นครศรีธรรมราช





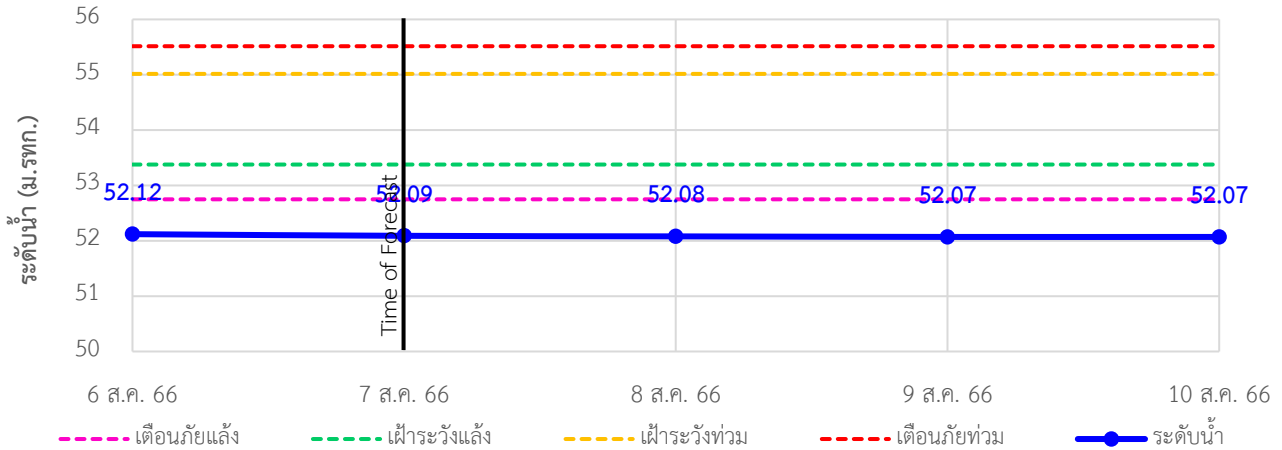
# ระบบติดตามสถานการณ์น้ำทางไกลอัตโนมัติ

กองวิเคราะห์และประเมินสถานการณ์น้ำ กรมทรัพยากรน้ำ กระทรวงทรัพยากรธรรมชาติและสิ่งแวดล้อม  
180/3 ถนนพระรามที่ 6 ซอย 34 แขวงพญาไท เขตพญาไท กรุงเทพมหานคร 10400 โทรศัพท์ 0 2271 6000  
<http://tele-nakhonsri.dwr.go.th>

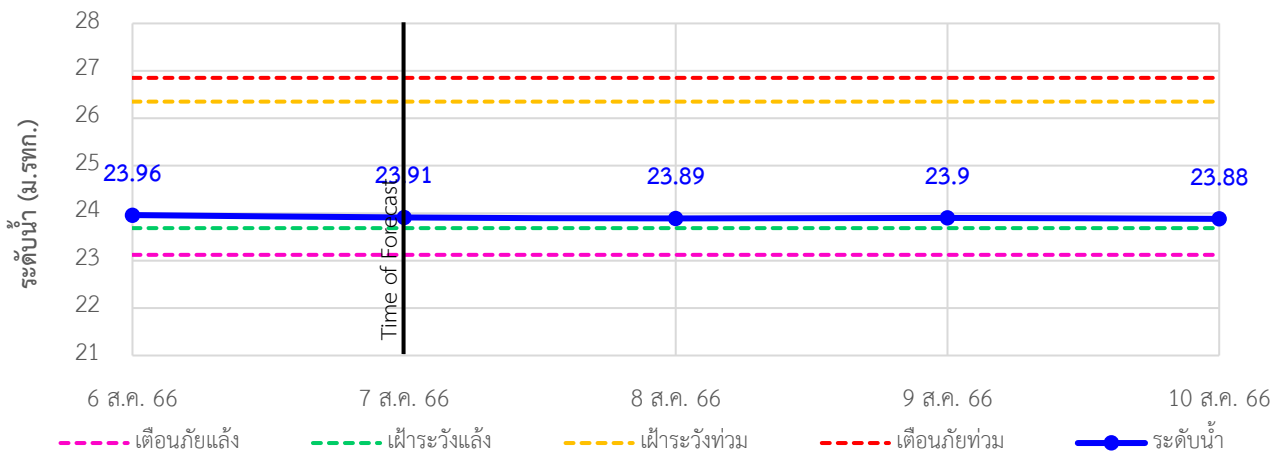


## รายงานสถานการณ์น้ำจังหวัดนครศรีธรรมราช วันที่ 7 สิงหาคม 2566

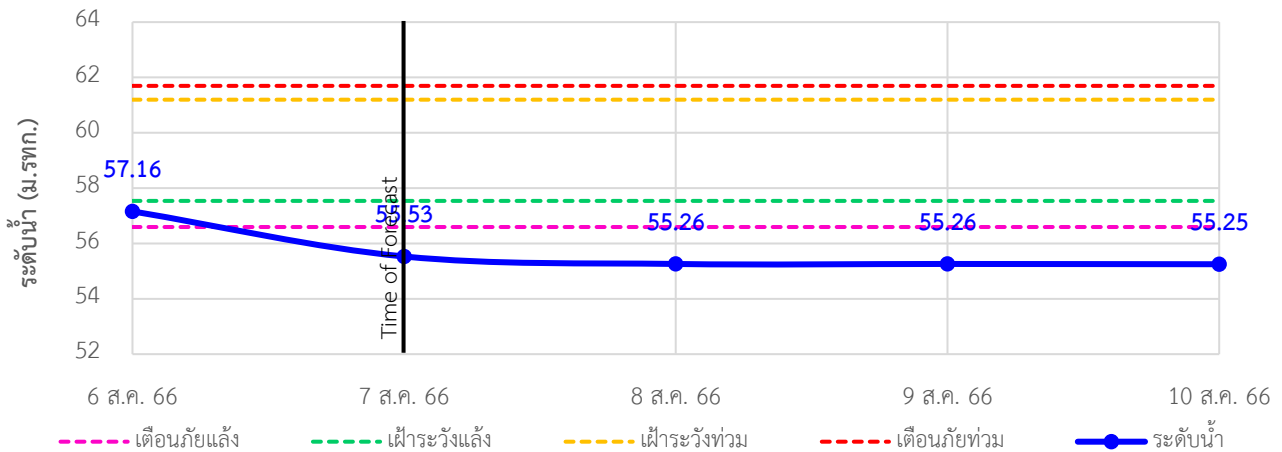
### TC191002 สะพานวัดยางค่อม ต.ยางค่อม อ.พิปูน จ.นครศรีธรรมราช



### TC191001 สะพานข้ามแม่น้ำตาปี ต.ลาดขวาง อ.ฉวาง จ.นครศรีธรรมราช



### TC220901 สะพานคลองท่าเสา ต.นาหลวงเสน อ.ทุ่งสง จ.นครศรีธรรมราช





## รายงานสถานการณ์น้ำจังหวัดนครศรีธรรมราช วันที่ 7 สิงหาคม 2566

### 4) รายงานข้อมูลภาพ CCTV



TC191705 : สะพานปากน้ำลิซล  
ต.ลิซล อ.ลิซล จ.นครศรีธรรมราช



TC191912 : สะพานคลองท่าวัง  
เทศบาลนครนครศรีธรรมราช อ.เมือง จ.นครศรีธรรมราช



TC191802 : สะพานบ้านโรงเหล็ก  
ต.นบพิตำ อ.นบพิตำ จ.นครศรีธรรมราช



TC191913 : สะพานคีรีวง  
ต.กำโลน อ.ลานสกา จ.นครศรีธรรมราช



TC191911 : สะพานวัดท่าแพ  
ต.ปากพูน อ.เมือง จ.นครศรีธรรมราช



TC191918 : สะพานตลาดเชียรใหญ่  
ต.เชียรใหญ่ อ.เชียรใหญ่ จ.นครศรีธรรมราช



## ระบบติดตามสถานการณ์น้ำทางไกลอัตโนมัติ

กองวิเคราะห์และประเมินสถานการณ์น้ำ กรมทรัพยากรน้ำ กระทรวงทรัพยากรธรรมชาติและสิ่งแวดล้อม  
180/3 ถนนพระรามที่ 6 ซอย 34 แขวงพญาไท เขตพญาไท กรุงเทพมหานคร 10400 โทรศัพท์ 0 2271 6000  
<http://tele-nakhonsri.dwr.go.th>



### รายงานสถานการณ์น้ำจังหวัดนครศรีธรรมราช วันที่ 7 สิงหาคม 2566



TC191001 : สะพานข้ามแม่น้ำตาปี ตลาดฉวาง

ต.ฉวาง อ.ฉวาง จ.นครศรีธรรมราช



# ระบบติดตามสถานการณ์น้ำทางไกลอัตโนมัติ

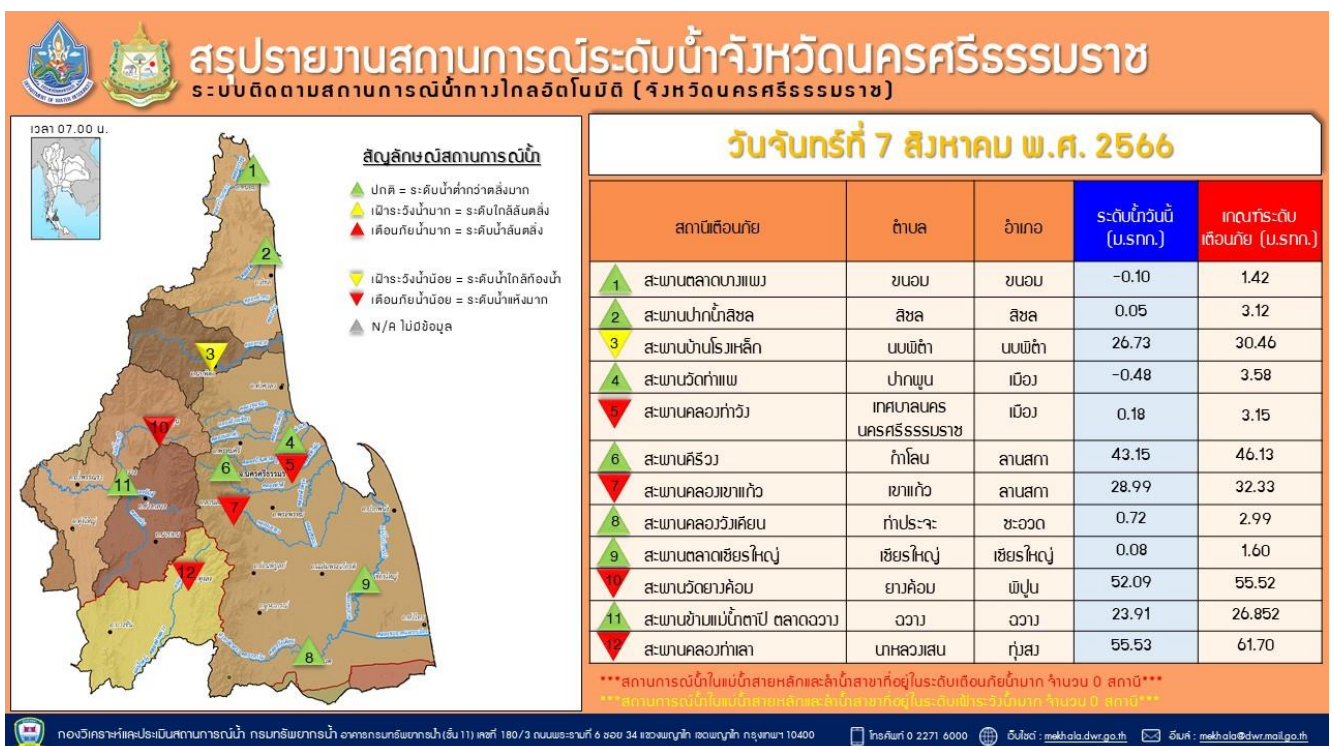
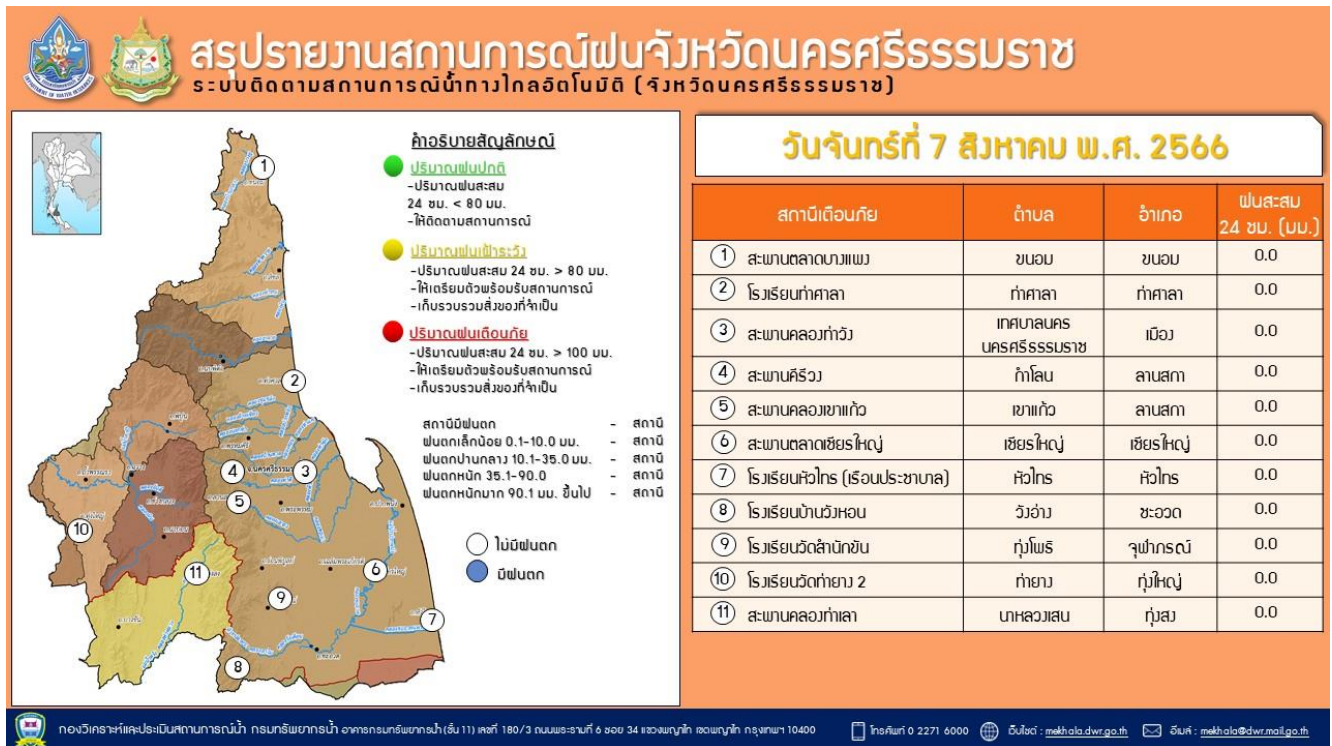
กองวิเคราะห์และประเมินสถานการณ์น้ำ กรมทรัพยากรน้ำ กระทรวงทรัพยากรธรรมชาติและสิ่งแวดล้อม  
180/3 ถนนพระรามที่ 6 ซอย 34 แขวงพญาไท เขตพญาไท กรุงเทพมหานคร 10400 โทรศัพท์ 0 2271 6000  
<http://tele-nakhonsri.dwr.go.th>



## รายงานสถานการณ์น้ำจังหวัดนครศรีธรรมราช วันที่ 7 สิงหาคม 2566

### 5) สรุปสถานการณ์น้ำ

สรุปสถานการณ์น้ำในพื้นที่จังหวัดนครศรีธรรมราช อยู่ในภาวะปกติ ระดับน้ำในลำน้ำส่วนใหญ่มีแนวโน้มคงที่



รายงานระดับน้ำจากกล้อง  
CCTV





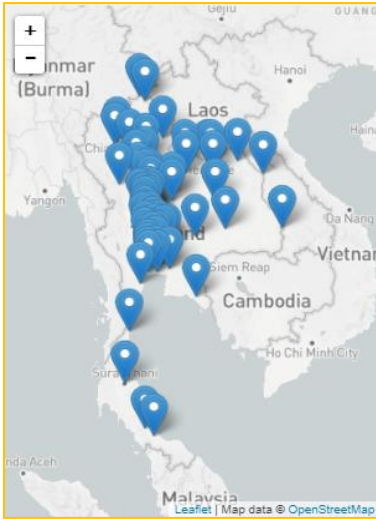
ศูนย์เมขลา

WATER OPERATION CENTER



### รายงานระดับน้ำจากกล้อง CCTV

ณ. วันที่ 7 สิงหาคม พ.ศ. 2566



#### สรุปสถานการณ์น้ำในลำน้ำสายหลัก

- สะพานบ้านปางหมู - อ.เมือง จ.แม่ฮ่องสอน (ลุ่มน้ำสาละวิน) สถานการณ์น้ำน้อย
- บ้านหาดเสลา - อ.เก้าเลี้ยว จ.นครสวรรค์ (ลุ่มน้ำปิง) สถานการณ์น้ำปกติ
- สะพานท่าเสา - อ.เมือง จ.อุตรดิตถ์ (ลุ่มน้ำน่าน) สถานการณ์น้ำปกติ
- สถานีวัดแม่น้ำโขง (MRC) - อ.เชียงคาน จ.เลย (ลุ่มน้ำโขงตะวันออกเฉียงเหนือ) สถานการณ์น้ำน้อย
- สะพานปรีดีธำรงค์ - อ.อุทุมพร จ.อุทุมพร (ลุ่มน้ำเจ้าพระยา) สถานการณ์น้ำปกติ
- สะพานหลวงพ่อบึง - อ.นครชัยศรี จ.นครปฐม (ลุ่มน้ำท่าจีน) สถานการณ์น้ำปกติ
- คลองอุตตะกาดตอนล่าง - อ.หาดใหญ่ จ.สงขลา (ลุ่มน้ำทะเลสาบสงขลา) สถานการณ์น้ำน้อย
- บ้านปากร่องห้วยจี่ - อ.บ้านตาก จ.ตาก (ลุ่มน้ำปิง) สถานการณ์น้ำปกติ
- สะพานหนองปรือ - อ.หนองปรือ จ.กาญจนบุรี (ลุ่มน้ำแม่กลอง) สถานการณ์น้ำน้อย

แม่น้ำเลย - อ.เมือง จ.เลย  
(ลุ่มน้ำโขงตะวันออกเฉียงเหนือ)



ระดับน้ำปัจจุบันต่ำกว่าสถาพ  
ระดับตลิ่งต่ำสุด - ม.รทก.  
ระดับท่อน้ำ - ม.รทก.

สถานีหัวฝาย - อ.แม่สาย จ.เชียงราย  
(แม่สาย/โขง)



ระดับน้ำปัจจุบัน 394.97 ม.รทก.  
ระดับตลิ่งต่ำสุด 396.50 ม.รทก.  
ระดับท่อน้ำ 394.87 ม.รทก.

สถานีวัดแม่น้ำโขง (MRC) - อ.เชียงแสน จ.เชียงราย  
(ลุ่มน้ำโขง)



ระดับน้ำปัจจุบันต่ำกว่าสถาพ  
ระดับตลิ่งต่ำสุด - ม.รทก.  
ระดับท่อน้ำ - ม.รทก.

สถานีวัดระดับน้ำอัตโนมัติ - อ.เมือง จ.นครพนม  
(ลุ่มน้ำโขงตะวันออกเฉียงเหนือ)



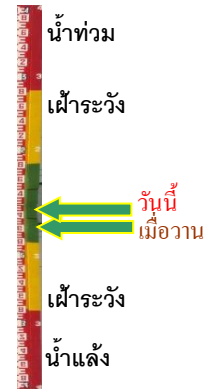
ระดับน้ำปัจจุบันต่ำกว่าสถาพ  
ระดับตลิ่งต่ำสุด - ม.รทก.  
ระดับท่อน้ำ - ม.รทก.

วัดศรีชมพูนงค์คือ - อ.ท่าบ่อ จ.หนองคาย  
(ห้วยโมง/โขงอีสาน)



ระดับน้ำปัจจุบันต่ำกว่าสภาพ  
ระดับตลิ่งต่ำสุด 167.09 ม.รทก.  
ระดับท้องน้ำ 156.60 ม.รทก.

สถานีวัดแม่น้ำโขง (MRC) - อ.เชียงคาน จ.เลย  
(ลุ่มน้ำโขง)



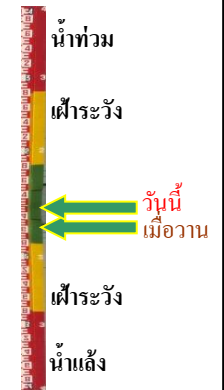
ระดับน้ำปัจจุบัน 10.90 ม.รทก.  
ระดับตลิ่งต่ำสุด - ม.รทก.  
ระดับท้องน้ำ - ม.รทก.

สถานีวัดแม่น้ำโขง(MRC) - อ.โขงเจียม จ.อุบลราชธานี  
(ลุ่มน้ำโขง)



ระดับน้ำปัจจุบันต่ำกว่าสภาพ  
ระดับตลิ่งต่ำสุด - ม.รทก.  
ระดับท้องน้ำ - ม.รทก.

บ้านเหล่านกชุม - อ.เมือง จ.ขอนแก่น  
(ลุ่มน้ำชี)



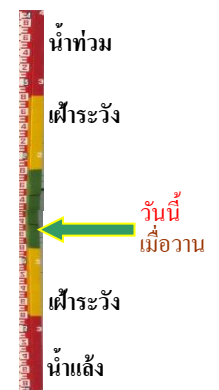
ระดับน้ำปัจจุบัน 186.50 ม.รทก.  
ระดับตลิ่งต่ำสุด - ม.รทก.  
ระดับท้องน้ำ - ม.รทก.

สถานี ร.ร.เชียงใหม่คริสเตียน - อ.เมือง จ.เชียงใหม่  
(ลุ่มน้ำโขง)



ระดับน้ำปัจจุบัน 301.90 ม.รทก.  
ระดับตลิ่งต่ำสุด 304.20 ม.รทก.  
ระดับท้องน้ำ - ม.รทก.

สะพานมหาโพธิ์ - อ.เมือง จ.แพร่  
(ลุ่มน้ำยม)

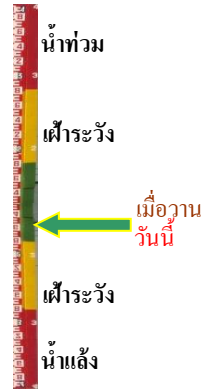


ระดับน้ำปัจจุบัน 145.10 ม.รทก.  
ระดับตลิ่งต่ำสุด 152.33 ม.รทก.  
ระดับท้องน้ำ 141.18 ม.รทก.

สะพานศรีรัตนาลัย - อ.ศรีรัตนาลัย จ.สุโขทัย  
(ลุ่มน้ำยม)



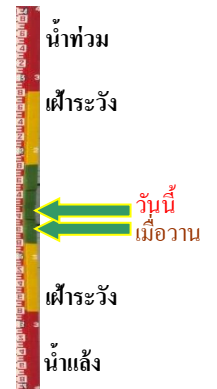
ระดับน้ำปัจจุบันต่ำกว่าสภาพ  
ระดับตลิ่งต่ำสุด 71.78 ม.รทก.  
ระดับท้องน้ำ 58.48 ม.รทก.



สะพานพระแม่ย่า - อ.เมือง จ.สุโขทัย  
(ลุ่มน้ำยม)



ระดับน้ำปัจจุบัน 43.80 ม.รทก.  
ระดับตลิ่งต่ำสุด 48.59 ม.รทก.  
ระดับท้องน้ำ - ม.รทก.



สะพานบางระกำ - อ.บางระกำ จ.พิษณุโลก  
(ลุ่มน้ำยม)



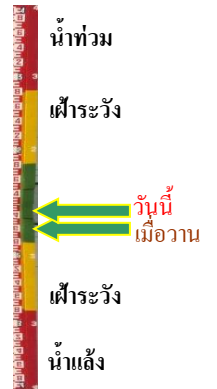
ระดับน้ำปัจจุบันต่ำกว่าสภาพ  
ระดับตลิ่งต่ำสุด 31.73 ม.รทก.  
ระดับท้องน้ำ - ม.รทก.



สะพานบ้านโพทะเล - อ.โพทะเล จ.พิจิตร  
(ลุ่มน้ำยม)



ระดับน้ำปัจจุบัน 25.10 ม.รทก.  
ระดับตลิ่งต่ำสุด 31.63 ม.รทก.  
ระดับท้องน้ำ 20.59 ม.รทก.



บ้านทับกฤช - อ.ชุมแสง จ.นครสวรรค์  
(ลุ่มน้ำน่าน)



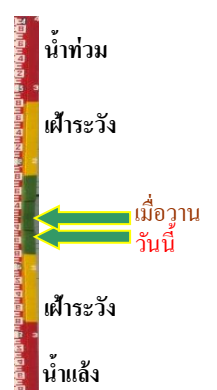
ระดับน้ำปัจจุบันต่ำกว่าสภาพ  
ระดับตลิ่งต่ำสุด - ม.รทก.  
ระดับท้องน้ำ - ม.รทก.



สะพานท่าเสา - อ.เมือง จ.อุตรดิตถ์  
(ลุ่มน้ำน่าน)



ระดับน้ำปัจจุบัน 54.10 ม.รทก.  
ระดับตลิ่งต่ำสุด 56.91 ม.รทก.  
ระดับท้องน้ำ 47.80 ม.รทก.

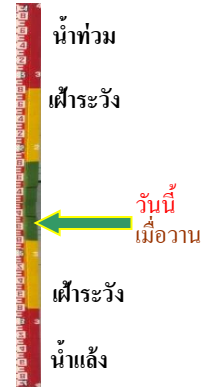


สะพานเฉลิมพระเกียรติ ร.9 72 พรรษา  
อ.บางมูลนาก จ.พิจิตร (ลุ่มน้ำน่าน)



ระดับน้ำปัจจุบันต่ำกว่าสถาฟ  
ระดับตลิ่งต่ำสุด 27.23 ม.รทก.  
ระดับท่อน้ำ 16.56 ม.รทก.

สะพานเดชาติวงศ์ - อ.เมือง จ.นครสวรรค์  
(ลุ่มน้ำเจ้าพระยา)



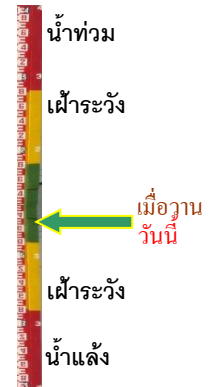
ระดับน้ำปัจจุบันต่ำกว่าสถาฟ  
ระดับตลิ่งต่ำสุด 23.22 ม.รทก.  
ระดับท่อน้ำ 11.15 ม.รทก.

บ้านป้อม - อ.พระนครศรีอยุธยา  
จ.พระนครศรีอยุธยา (ลุ่มน้ำเจ้าพระยา)



ระดับน้ำปัจจุบันสถาฟหลุดหาย  
ระดับตลิ่งต่ำสุด - ม.รทก.  
ระดับท่อน้ำ - ม.รทก.

บ้านท้ายดง - อ.สามโคก จ.ปทุมธานี  
(ลุ่มน้ำเจ้าพระยา)



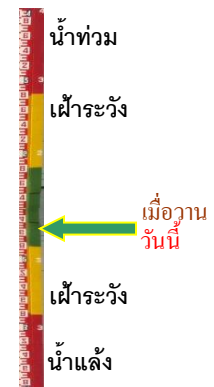
ระดับน้ำปัจจุบันต่ำกว่าสถาฟ  
ระดับตลิ่งต่ำสุด - ม.รทก.  
ระดับท่อน้ำ - ม.รทก.

ศาลากลางสมุทรปราการ - อ.เมือง  
จ.สมุทรปราการ (ลุ่มน้ำเจ้าพระยา)



ระดับน้ำปัจจุบันต่ำกว่าสถาฟ  
ระดับตลิ่งต่ำสุด - ม.รทก.  
ระดับท่อน้ำ - ม.รทก.

อุทัยใหม่ - อ.เมือง จ.อุทัยธานี  
(ลุ่มน้ำสะแกกรัง)



ระดับน้ำปัจจุบัน 14.80 ม.รทก.  
ระดับตลิ่งต่ำสุด - ม.รทก.  
ระดับท่อน้ำ - ม.รทก.



สะพานปรีดี - อ.เมือง จ.พระนครศรีอยุธยา  
(ลุ่มน้ำเจ้าพระยา)



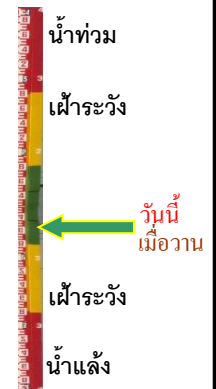
ระดับน้ำปัจจุบันต่ำกว่าสถาฟ  
ระดับตลิ่งต่ำสุด - ม.รทก.  
ระดับท้องน้ำ - ม.รทก.



สะพานบุญรัตน์ประชาชนวัฒน์ - อ.สามพราน  
จ.นครปฐม (ลุ่มน้ำท่าจีน)



ระดับน้ำปัจจุบันต่ำกว่าสถาฟ  
ระดับตลิ่งต่ำสุด 1.46 ม.รทก.  
ระดับท้องน้ำ -7.22 ม.รทก.



สะพานหลวงพ่อบึง - อ.นครไชยศรี  
จ.นครปฐม (ลุ่มน้ำท่าจีน)



ระดับน้ำปัจจุบัน 0.71 ม.รทก.  
ระดับตลิ่งต่ำสุด 2.97 ม.รทก.  
ระดับท้องน้ำ -4.69 ม.รทก.



สะพานข้ามแม่น้ำท่าจีน ทางหลวง3365  
อ.สามชุก จ.สุพรรณบุรี (ลุ่มน้ำท่าจีน)



ระดับน้ำปัจจุบันต้นไม้บังสถาฟ  
ระดับตลิ่งต่ำสุด 5.70 ม.รทก.  
ระดับท้องน้ำ 0.46 ม.รทก.



สะพานสามง่าม-ท่าโบสถ์  
อ.หันคา จ.ชัยนาท (ลุ่มน้ำท่าจีน)



ระดับน้ำปัจจุบัน 11.72 ม.รทก.  
ระดับตลิ่งต่ำสุด 5.70 ม.รทก.  
ระดับท้องน้ำ 0.46 ม.รทก.



เทศบาลเมืองเพชรบุรี - อ.เมือง จ.เพชรบุรี  
(ลุ่มน้ำเพชรบุรี)



ระดับน้ำปัจจุบัน 0.70 ม.รทก.  
ระดับตลิ่งต่ำสุด 4.33 ม.รทก.  
ระดับท้องน้ำ 0.01 ม.รทก.



สภจ.สุราษฎร์ธานี - อ.เมือง จ.สุราษฎร์ธานี  
(ลุ่มน้ำตาปี)



ระดับน้ำปัจจุบันต่ำกว่าสภาพ  
ระดับตลิ่งต่ำสุด 2.60 ม.รทก.  
ระดับท้องน้ำ -8.58 ม.รทก.

คลองอยู่ตะเภาตอนล่าง - อ.หาดใหญ่ จ.สงขลา  
(ลุ่มน้ำทะเลสาบสงขลา)



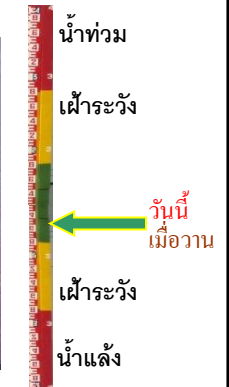

ระดับน้ำปัจจุบัน 0.10 ม.รทก.  
ระดับตลิ่งต่ำสุด 8.93 ม.รทก.  
ระดับท้องน้ำ -1.93 ม.รทก.

บ้านบางแก้ว - อ.บรรพตพิสัย จ.นครสวรรค์  
(ลุ่มน้ำปิง-วัง-สะแกกรัง-ป่าสัก)



ระดับน้ำปัจจุบันต่ำกว่าสภาพ  
ระดับตลิ่งต่ำสุด - ม.รทก.  
ระดับท้องน้ำ - ม.รทก.

บ้านจางวาง - อ.หล่มสัก จ.เพชรบูรณ์  
(ลุ่มน้ำปิง-วัง-สะแกกรัง-ป่าสัก)



ระดับน้ำปัจจุบันต่ำกว่าสภาพ  
ระดับตลิ่งต่ำสุด 135.46 ม.รทก.  
ระดับท้องน้ำ 127.24 ม.รทก.

แม่น้ำป่าสัก - อ.เมือง จ.เพชรบูรณ์  
(ลุ่มน้ำปิง-วัง-สะแกกรัง-ป่าสัก)



ระดับน้ำปัจจุบันสภาพลุดหาย  
ระดับตลิ่งต่ำสุด 114.98 ม.รทก.  
ระดับท้องน้ำ 104.53 ม.รทก.

แม่น้ำป่าสัก - อ.แก่งคอย จ.สระบุรี  
(ลุ่มน้ำปิง-วัง-สะแกกรัง-ป่าสัก)



ระดับน้ำปัจจุบันต่ำกว่าสภาพ  
ระดับตลิ่งต่ำสุด 20.10 ม.รทก.  
ระดับท้องน้ำ 4.79 ม.รทก.

สะพานบ้านหนองปรือ - อ.หนองปรือ จ.กาญจนบุรี  
(ลุ่มน้ำแม่กลอง)



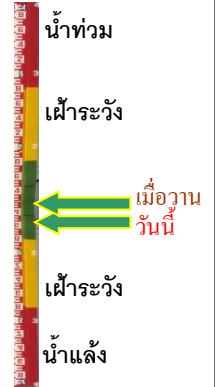
ระดับน้ำปัจจุบันต่ำกว่าสถาพ  
ระดับตลิ่งต่ำสุด 147.06 ม.รทก.  
ระดับท้องน้ำ 140.73 ม.รทก.



สะพานแควใหญ่ - อ.เมือง จ.กาญจนบุรี  
(ลุ่มน้ำแม่กลอง)



ระดับน้ำปัจจุบัน 24.32 ม.รทก.  
ระดับตลิ่งต่ำสุด 28.28 ม.รทก.  
ระดับท้องน้ำ 20.86 ม.รทก.



สะพานบ้านท่าเรือ - อ.ท่ามะกา จ.กาญจนบุรี  
(ลุ่มน้ำแม่กลอง)



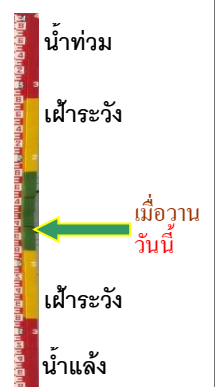
ระดับน้ำปัจจุบัน 4.99 ม.รทก.  
ระดับตลิ่งต่ำสุด 14.82 ม.รทก.  
ระดับท้องน้ำ 2.90 ม.รทก.




สะพานเฉลิมพระเกียรติ 60 พรรษา  
อ.บ้านโป่ง จ.ราชบุรี (ลุ่มน้ำแม่กลอง)



ระดับน้ำปัจจุบัน 6.64 ม.รทก.  
ระดับตลิ่งต่ำสุด 17.63 ม.รทก.  
ระดับท้องน้ำ 5.68 ม.รทก.



สะพานสมเด็จพระศรีสุริเยนทร์  
อ.อัมพวา จ.สมุทรสงคราม (ลุ่มน้ำแม่กลอง)



ระดับน้ำปัจจุบัน 0.65 ม.รทก.  
ระดับตลิ่งต่ำสุด 2.52 ม.รทก.  
ระดับท้องน้ำ -14.58 ม.รทก.



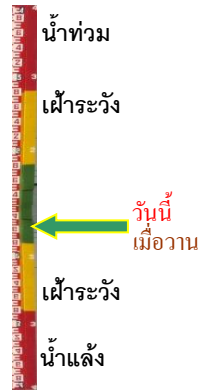
สะพานประวัติศาสตร์ฯ - อ.ปาย จ.แม่ฮ่องสอน  
(ลุ่มน้ำสาละวิน)



ระดับน้ำปัจจุบันต้นไม้บังสถาพ  
ระดับตลิ่งต่ำสุด 483.06 ม.รทก.  
ระดับท้องน้ำ 475.77 ม.รทก.



บ้านบางขนาก - อ.บางน้ำเปรี้ยว จ.ฉะเชิงเทรา  
(ลุ่มน้ำบางปะกง)



ระดับน้ำปัจจุบันต่ำกว่าสถาพ  
ระดับตลิ่งต่ำสุด 1.57 ม.รทก.  
ระดับท่อน้ำ -11.70 ม.รทก.

บ้านหาดสูง - อ.กบินทร์บุรี จ.ปราจีนบุรี  
(ลุ่มน้ำบางปะกง)



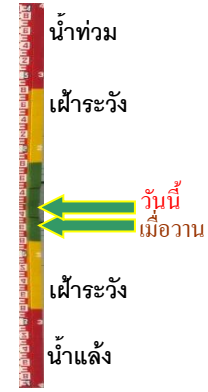
ระดับน้ำปัจจุบัน -0.25 ม.รทก.  
ระดับตลิ่งต่ำสุด 11.30 ม.รทก.  
ระดับท่อน้ำ -3.26 ม.รทก.

บ้านเก่าเขาฉกรรจ์ - อ.เขาฉกรรจ์ จ.สระแก้ว  
(ลุ่มน้ำบางปะกง)



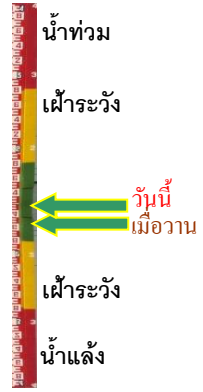
ระดับน้ำปัจจุบันต่ำกว่าสถาพ  
ระดับตลิ่งต่ำสุด 52.78 ม.รทก.  
ระดับท่อน้ำ 40.08 ม.รทก.

สะพานปากน้ำลิซล - อ.ลิซล จ.นครศรีธรรมราช  
(ลุ่มน้ำเพชรบุรี/ประจวบฯ)



ระดับน้ำปัจจุบัน 0.45 ม.รทก.  
ระดับตลิ่งต่ำสุด - ม.รทก.  
ระดับท่อน้ำ - ม.รทก.

สะพานวัดท่าแพ - อ.เมือง จ.นครศรีธรรมราช  
(ลุ่มน้ำภาคใต้ฝั่งตะวันออกตอนบน)



ระดับน้ำปัจจุบัน 1.85 ม.รทก.  
ระดับตลิ่งต่ำสุด - ม.รทก.  
ระดับท่อน้ำ - ม.รทก.

สะพานคลองท่าวัง - อ.เมือง จ.นครศรีธรรมราช  
(ลุ่มน้ำภาคใต้ฝั่งตะวันออกตอนบน)



ระดับน้ำปัจจุบัน 0.50 ม.รทก.  
ระดับตลิ่งต่ำสุด - ม.รทก.  
ระดับท่อน้ำ - ม.รทก.

สะพานคีรีวง - อ.ลานสกา จ.นครศรีธรรมราช  
(ลุ่มน้ำภาคใต้ฝั่งตะวันออกตอนบน)



ระดับน้ำปัจจุบัน 0.74 ม.รทก.  
ระดับตลิ่งต่ำสุด - ม.รทก.  
ระดับท้องน้ำ - ม.รทก.



สะพานตลาดเชียรใหญ่ - อ.เชียรใหญ่ จ.นครศรีธรรมราช  
(ลุ่มน้ำภาคใต้ฝั่งตะวันออกตอนบน)



ระดับน้ำปัจจุบัน 0.80 ม.รทก.  
ระดับตลิ่งต่ำสุด - ม.รทก.  
ระดับท้องน้ำ - ม.รทก.



สะพานข้ามแม่น้ำตาปี ต.ลาดฉวาง - อ.ฉวาง จ.นครฯ  
(ลุ่มน้ำภาคใต้ฝั่งตะวันออกตอนบน)



ระดับน้ำปัจจุบัน 0.30 ม.รทก.  
ระดับตลิ่งต่ำสุด - ม.รทก.  
ระดับท้องน้ำ - ม.รทก.



สะพานบ้านหนองหญ้าปล้อง - อ.บางสะพาน  
จ.ประจวบฯ (ลุ่มน้ำภาคใต้ฝั่งตะวันออกตอนบน)



ระดับน้ำปัจจุบันต่ำกว่าสภาพ  
ระดับตลิ่งต่ำสุด - ม.รทก.  
ระดับท้องน้ำ - ม.รทก.



บ้านท่าตูม - อ.เมืองอุดรธานี จ.อุดรธานี  
(ท้ายหลวง/ลุ่มน้ำโขงตะวันออกเฉียงเหนือ)



ระดับน้ำปัจจุบัน 1.90 ม.รทก.  
ระดับตลิ่งต่ำสุด - ม.รทก.  
ระดับท้องน้ำ - ม.รทก.




ตลาดปลาสินเจริญ - อ.เพ็ญ จ.อุดรธานี  
(ท้ายหลวง/ลุ่มน้ำโขงตะวันออกเฉียงเหนือ)



ระดับน้ำปัจจุบัน 6.40 ม.รทก.  
ระดับตลิ่งต่ำสุด - ม.รทก.  
ระดับท้องน้ำ - ม.รทก.



สะพาน นพ.4059 - อ.ศรีสงคราม จ.นครพนม  
(แม่น้ำสงคราม/ลุ่มน้ำโขงตะวันออกเฉียงเหนือ)



|                  |       |        |
|------------------|-------|--------|
| ระดับน้ำปัจจุบัน | 13.20 | ม.รทก. |
| ระดับตลิ่งต่ำสุด | -     | ม.รทก. |
| ระดับท้องน้ำ     | -     | ม.รทก. |

หนองสาหร่าย - อ.ท่าอุเทน จ.นครพนม  
(แม่น้ำสงคราม/ลุ่มน้ำโขงตะวันออกเฉียงเหนือ)



|                             |   |        |
|-----------------------------|---|--------|
| ระดับน้ำปัจจุบันสูงกว่าสถาพ |   |        |
| ระดับตลิ่งต่ำสุด            | - | ม.รทก. |
| ระดับท้องน้ำ                | - | ม.รทก. |