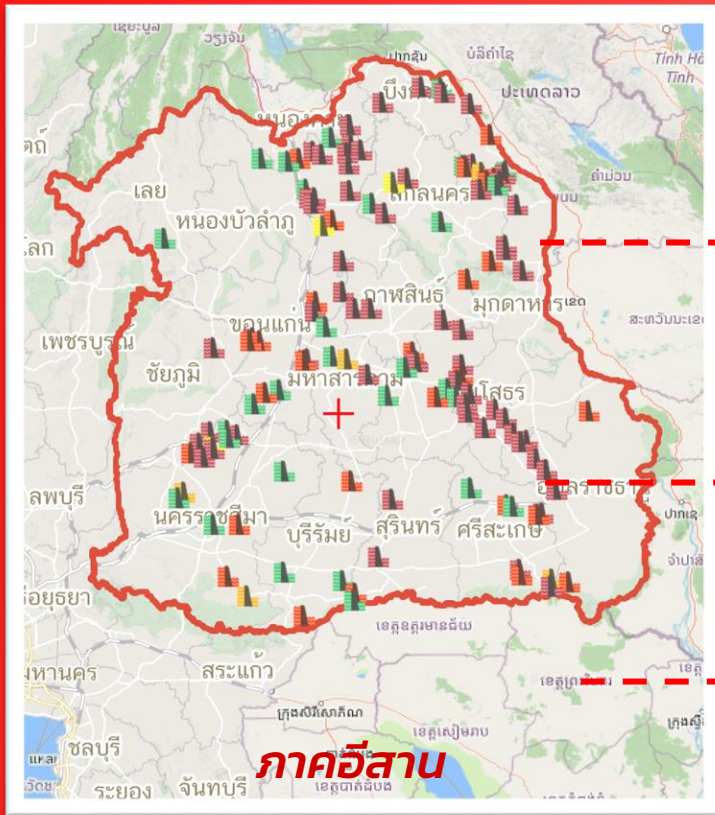




# รายงานสถานการณ์ปริมาณน้ำแหล่งน้ำขนาดเล็ก

SRM-DWR ข้อมูลแหล่งน้ำขนาดเล็ก “ภาคตะวันออกเฉียงเหนือ”

วันที่ 25 กันยายน 2566 เวลา 10.00 น.



ปัจจุบัน

**93.10 %**

ปริมาณน้ำ ภาคอีสาน


ความจุเก็บกัก **268.5** ล้าน ลบ.ม.

ปริมาณน้ำ **240.1** ล้าน ลบ.ม.

แหล่งน้ำขนาดเล็ก **126** แห่ง

ชื่อแหล่งน้ำ	จังหวัด	ระดับน้ำ (ม.รทก.)	ความจุอ่าง (ล้าน ลบ.ม.)	ปริมาณน้ำ (ล้าน ลบ.ม.)	ร้อยละ ปริมาณน้ำ
ภาคตะวันออกเฉียงเหนือ					
Q อ่างเก็บน้ำห้วยหนองโคก	นครพนม	145.24	0.66	1.20	181.23%
Q หนองยอง	บึงกาฬ	169.47	1.37	2.22	161.76%
Q หนองกงชาด	ร้อยเอ็ด	132.56	0.30	0.47	155.75%
Q อ่างเก็บน้ำห้วยน้ำบ่อ	นครพนม	144.70	0.79	1.23	155.18%
Q สระหนองผือ	นครพนม	144.61	0.39	0.59	152.45%
Q หนองบึงกุย	กาฬสินธุ์	135.09	0.27	0.38	140.83%
Q หนองสามหมื่น	ชัยภูมิ	215.00	3.24	4.56	140.74%
Q อ่างเก็บน้ำหนองสามขา	อำนาจเจริญ	121.81	0.35	0.47	135.54%

ร้อยละปริมาณน้ำเก็บกัก	จำนวนแหล่งน้ำ
0-20	5
21-30	3
31-80	29
81-100	27
100+	62

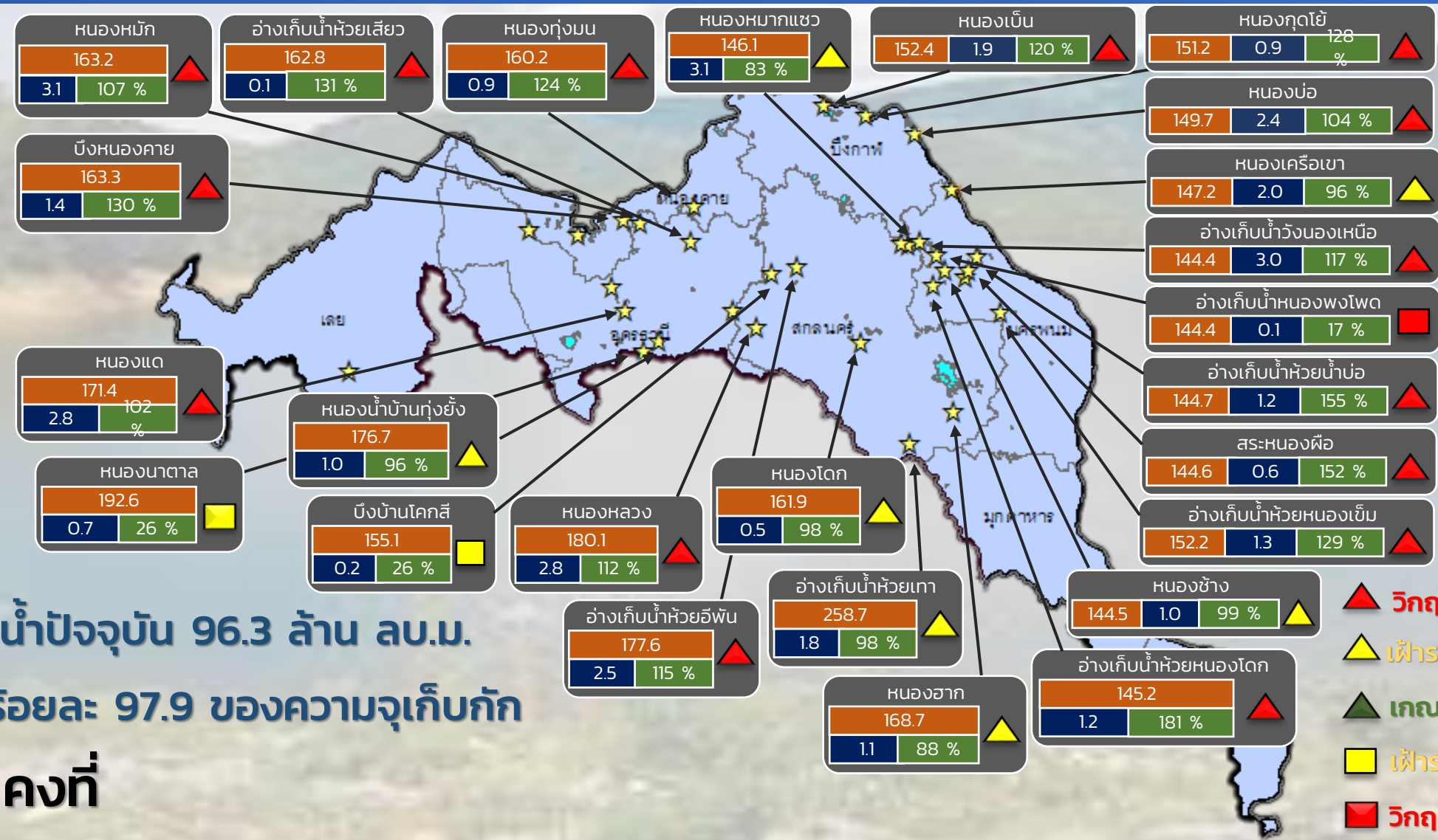




# รายงานสถานการณ์ปริมาณน้ำแหล่งน้ำขนาดเล็ก ประจำวันที่ 25 ก.ย. 2566



## กองวิเคราะห์และประเมินสถานการณ์น้ำ กรมทรัพยากรน้ำ



ปริมาณน้ำปัจจุบัน 96.3 ล้าน ลบ.ม.  
คิดเป็นร้อยละ 97.9 ของความจุเก็บกัก

แนวโน้ม คงที่

- ▲ วิกฤติน้ำมาก 26 แหล่งน้ำ
- ▲ เฝ้าระวังน้ำมาก 8 แหล่งน้ำ
- ▲ เกณฑ์ปกติ 11 แหล่งน้ำ
- ▲ เฝ้าระวังน้ำน้อย 2 แหล่งน้ำ
- วิกฤติน้ำน้อย 1 แหล่งน้ำ

ระดับ (ม.รทก)	ปริมาตร (ล้าน ลบ.ม.)	ปริมาตร (%)
---------------	----------------------	-------------

★ สกท. 3

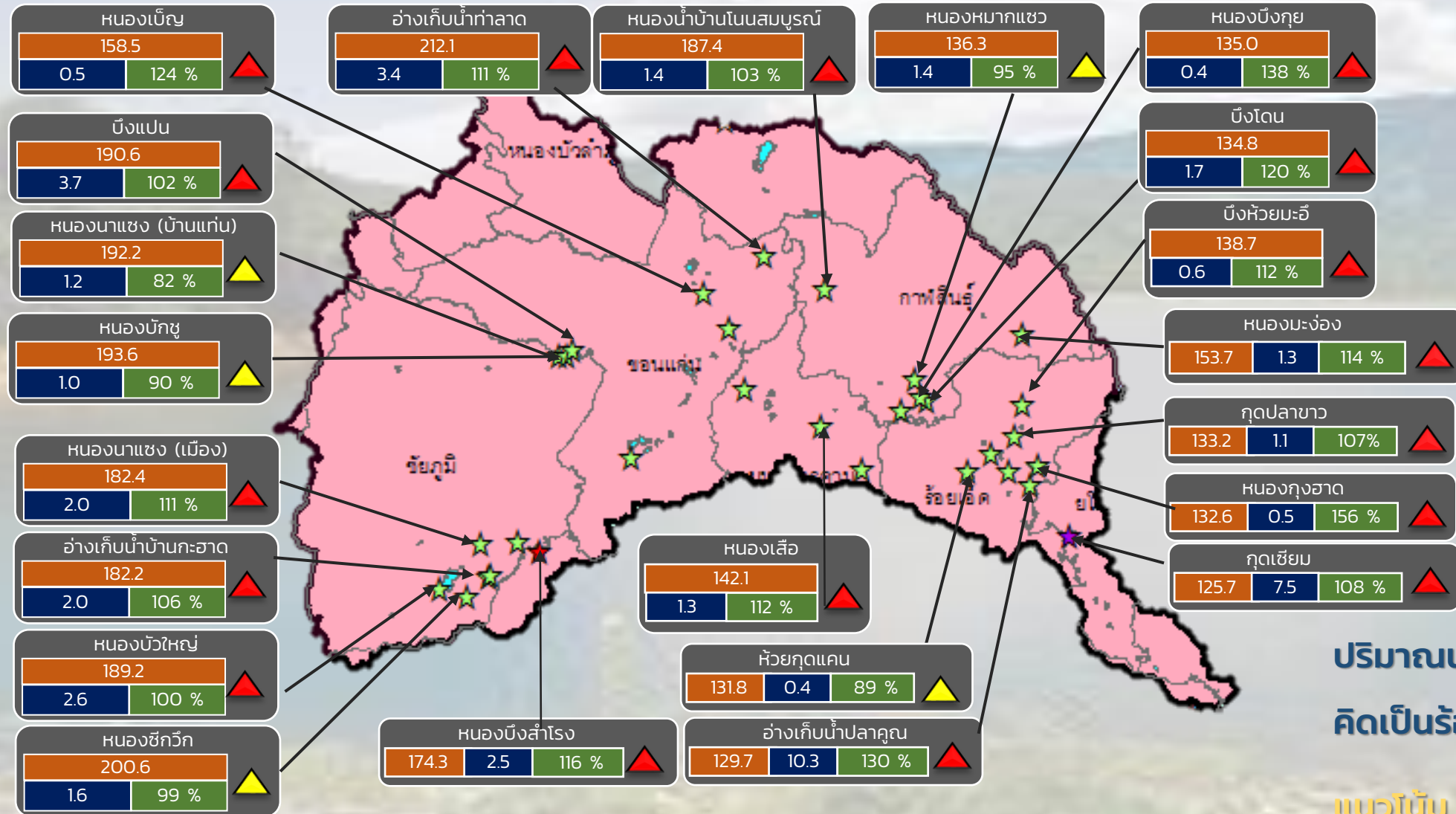
ลุ่มน้ำโขง (ตะวันออกเฉียงเหนือ)



# รายงานสถานการณ์ปริมาณน้ำแหล่งน้ำขนาดเล็ก ประจำวันที่ 25 ก.ย. 2566



## กองวิเคราะห์และประเมินสถานการณ์น้ำ กรมทรัพยากรน้ำ



- ▲ วิกฤติน้ำมาก 26 แหล่งน้ำ
- ▲ เฝ้าระวังน้ำมาก 8 แหล่งน้ำ
- ▲ เกณฑ์ปกติ 10 แหล่งน้ำ
- ▲ เฝ้าระวังน้ำน้อย 0 แหล่งน้ำ
- ▲ วิกฤติน้ำน้อย 1 แหล่งน้ำ

ปริมาณน้ำปัจจุบัน 84.4 ล้าน ลบ.ม.  
คิดเป็นร้อยละ 92.3 ของความจุเก็บกัก  
แนวโน้ม **เพิ่มขึ้น**

ระดับ (ม.รทก)	ปริมาตร (ล้าน ลบ.ม.)	ปริมาตร (%)

☆ สกท. 4    ★ สกท. 5    ☆ สกท. 11

ลุ่มน้ำชี

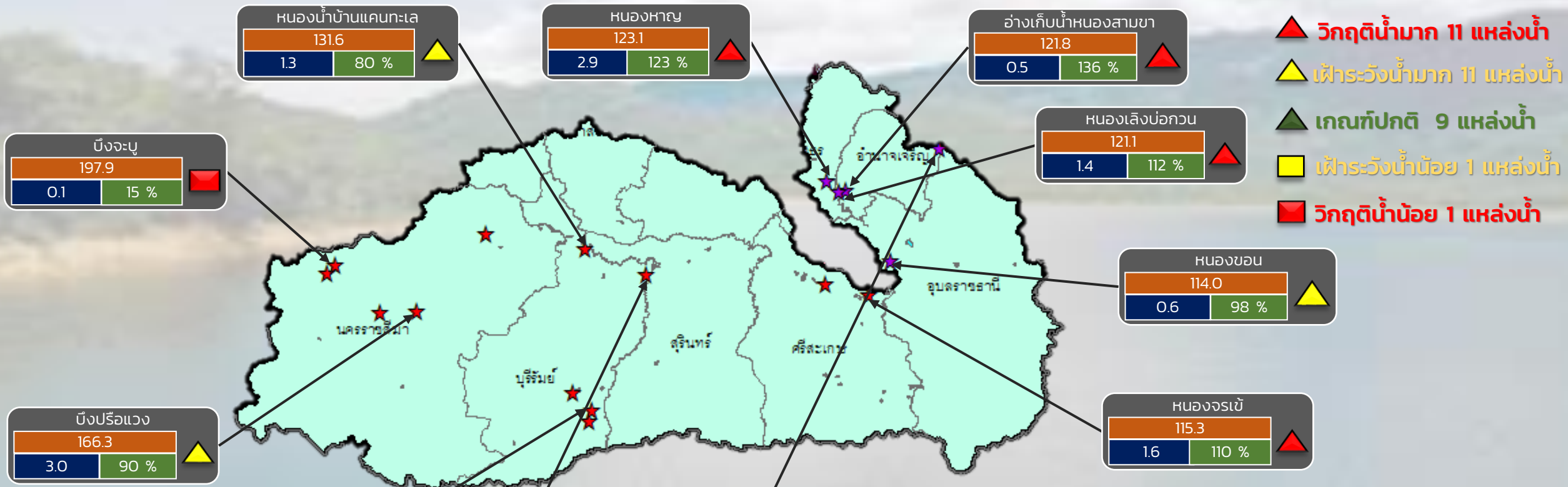




# รายงานสถานการณ์ปริมาณน้ำแหล่งน้ำขนาดเล็ก ประจำวันที่ 25 ก.ย. 2566



## กองวิเคราะห์และประเมินสถานการณ์น้ำ กรมทรัพยากรน้ำ



ปริมาณน้ำปัจจุบัน 55.7 ล้าน ลบ.ม.  
คิดเป็นร้อยละ 83.1 ของความจุเก็บกัก  
แนวโน้ม เพิ่มขึ้น

ระดับ (ม.รทก)	ปริมาตร (ล้าน ลบ.ม)	ปริมาตร (%)
---------------	---------------------	-------------

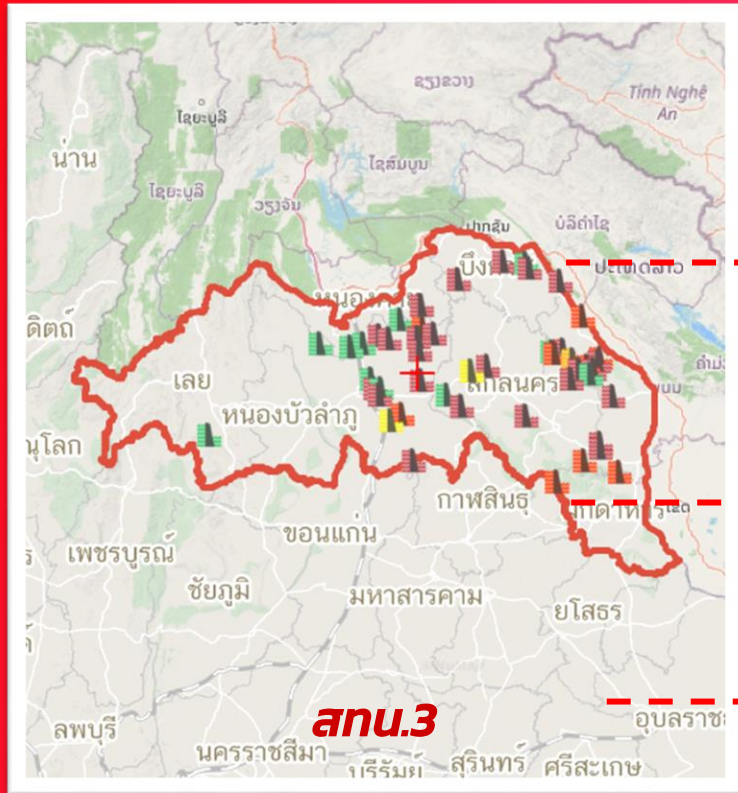
★ สท. 5  
★ สท. 11

ลุ่มน้ำมูล



# รายงานสถานการณ์ปริมาณน้ำแหล่งน้ำขนาดเล็ก

SRM-DWR ข้อมูลแหล่งน้ำขนาดเล็ก “สำนักงานทรัพยากรน้ำที่ 3”  
วันที่ 25 กันยายน 2566 เวลา 10.00 น.



ปัจจุบัน

**97.90 %**

ปริมาณน้ำ **๙๗.๙๐ %**

ความจุเก็บกัก **103.32** ล้าน ลบ.ม.

ปริมาณน้ำ **96.30** ล้าน ลบ.ม.

แหล่งน้ำขนาดเล็ก **48** แห่ง

ชื่อแหล่งน้ำ	จังหวัด	ระดับน้ำ (ม.รทก.)	ความจุอ่าง (ล้าน ลบ.ม.)	ปริมาณน้ำ (ล้าน ลบ.ม.)	ร้อยละ ปริมาณน้ำ
ภาคตะวันออกเฉียงเหนือ					
Q อ่างเก็บน้ำห้วยหนองโคก	นครพนม	145.24	0.66	1.20	181.23%
Q หนองยอง	บึงกาฬ	169.47	1.37	2.22	161.76%
Q อ่างเก็บน้ำห้วยน้ำบ่อ	นครพนม	144.70	0.79	1.23	155.18%
Q สระหนองผือ	นครพนม	144.61	0.39	0.59	152.45%
Q อ่างเก็บน้ำห้วยเสียว	อุดรธานี	162.79	0.10	0.13	130.99%
Q บึงหนองคาย	หนองคาย	163.33	1.10	1.43	130.26%
Q อ่างเก็บน้ำนาแซง	หนองคาย	160.81	1.66	2.15	129.57%
Q อ่างเก็บน้ำห้วยหนองเข็ม	นครพนม	152.21	1.00	1.29	128.60%
Q หนองกุดไย	บึงกาฬ	151.19	0.67	0.86	127.72%
Q หนองสรวง	หนองคาย	160.04	0.86	1.09	126.40%

ร้อยละปริมาณน้ำเก็บกัก	จำนวนแหล่งน้ำ
0-20	1
21-30	2
31-80	11
81-100	8
100+	26



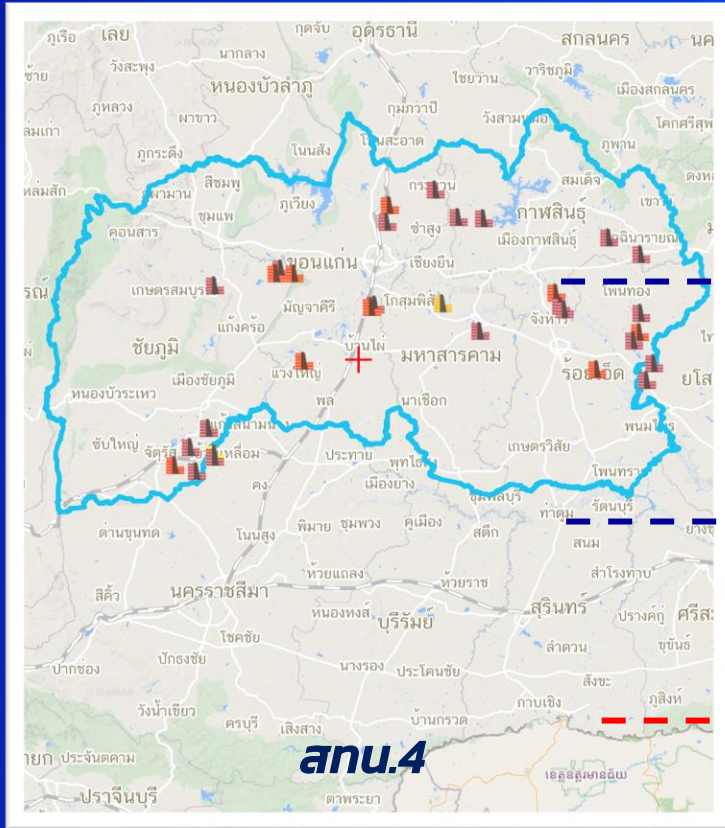
ค้นหาเพิ่มเติม  
Scan Me





# รายงานสถานการณ์ปริมาณน้ำแหล่งน้ำขนาดเล็ก

SRM-DWR ข้อมูลแหล่งน้ำขนาดเล็ก “สำนักงานทรัพยากรน้ำที่ 4”  
วันที่ 25 กันยายน 2566 เวลา 10.00 น.



ปัจจุบัน

**93.90 %**

ปริมาณน้ำ **สท.4**

ความจุเก็บกัก **80.50** ล้าน ลบ.ม.

ปริมาณน้ำ **71.89** ล้าน ลบ.ม.

แหล่งน้ำขนาดเล็ก **40** แห่ง

ชื่อแหล่งน้ำ	จังหวัด	ระดับน้ำ (ม.รทก.)	ความจุอ่าง (ล้าน ลบ.ม.)	ปริมาตรน้ำ (ล้าน ลบ.ม.)	ร้อยละ ปริมาตรน้ำ
ภาคตะวันออกเฉียงเหนือ					
Q	หนองกุ้งขาด	ร้อยเอ็ด	132.56	0.30	0.47 <b>155.75%</b>
Q	หนองบึงกุย	กาฬสินธุ์	135.09	0.27	0.38 <b>140.83%</b>
Q	หนองสามหมื่น	ชัยภูมิ	215.00	3.24	4.56 <b>140.74%</b>
Q	อ่างเก็บน้ำปลาคุณ	ร้อยเอ็ด	129.72	7.95	10.34 <b>130.03%</b>
Q	หนองแจ้ง	กาฬสินธุ์	168.00	0.67	0.82 <b>122.32%</b>
Q	บึงโดน	กาฬสินธุ์	134.82	1.40	1.67 <b>119.29%</b>
Q	หนองมะง่อง	กาฬสินธุ์	153.70	1.18	1.34 <b>113.60%</b>
Q	หนองใหญ่	ขอนแก่น	195.13	0.84	0.95 <b>113.46%</b>
Q	หนองเลื้อ	มหาสารคาม	142.10	1.19	1.34 <b>112.24%</b>
Q	บึงห้วยมะอี	ร้อยเอ็ด	138.70	0.58	0.65 <b>112.01%</b>

ร้อยละปริมาตรน้ำเก็บกัก	จำนวนแหล่งน้ำ
0-20	1
21-30	1
31-80	9
81-100	9
100+	20

ค้นหาเพิ่มเติม  
Scan Me



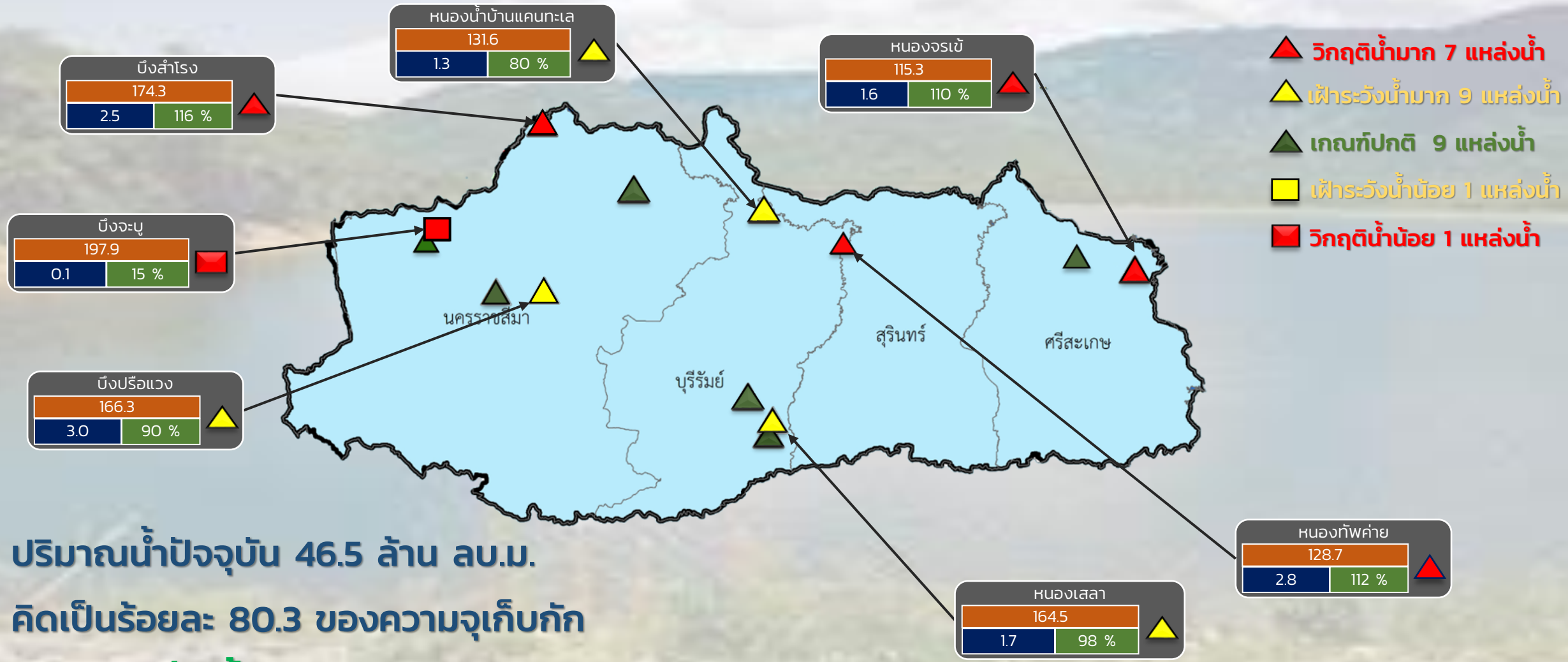




# รายงานสถานการณ์ปริมาณน้ำแหล่งน้ำขนาดเล็ก ประจำวันที่ 25 ก.ย. 2566



## กองวิเคราะห์และประเมินสถานการณ์น้ำ กรมทรัพยากรน้ำ



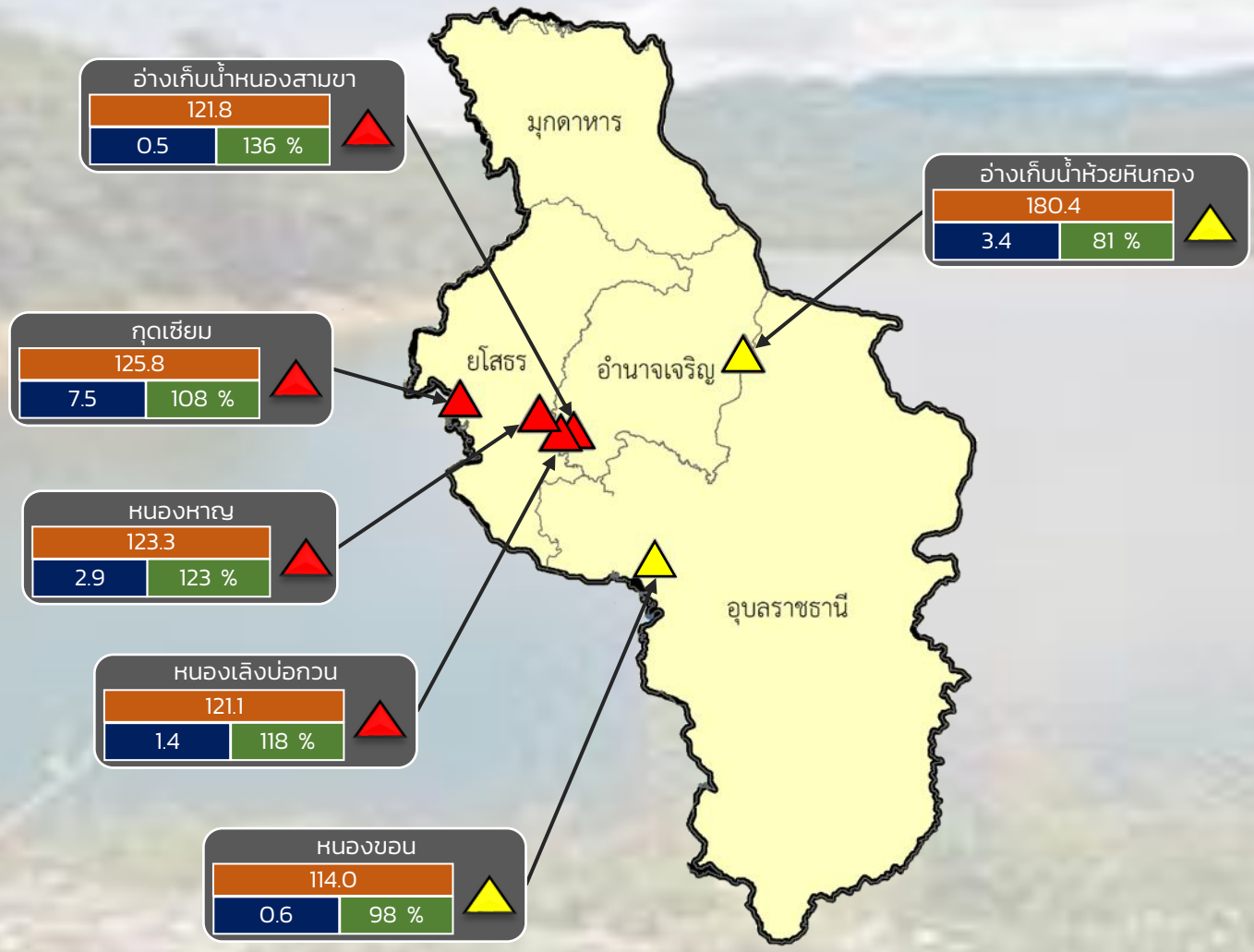
ระดับ (ม.รทก)	ปริมาตร (ล้าน ลบ.ม.)	ปริมาตร (%)



# รายงานสถานการณ์ปริมาณน้ำแหล่งน้ำขนาดเล็ก ประจำวันที่ 25 ก.ย. 2566



## กองวิเคราะห์และประเมินสถานการณ์น้ำ กรมทรัพยากรน้ำ



- ▲ **วิกฤติน้ำมาก 9 แหล่งน้ำ**
- ▲ **เฟิ้าระวังน้ำมาก 2 แหล่งน้ำ**
- ▲ **เกณฑ์ปกติ 0 แหล่งน้ำ**
- ▲ **เฟิ้าระวังน้ำน้อย 0 แหล่งน้ำ**
- ▲ **วิกฤติน้ำน้อย 0 แหล่งน้ำ**

ปริมาณน้ำปัจจุบัน 25.8 ล้าน ลบ.ม.  
คิดเป็นร้อยละ 105.1 ของความจุเก็บกัก  
แนวโน้ม **เพิ่มขึ้น**

ระดับ (ม.รทก.)	ปริมาตร (ล้าน ลบ.ม.)	ปริมาตร (%)
----------------	----------------------	-------------