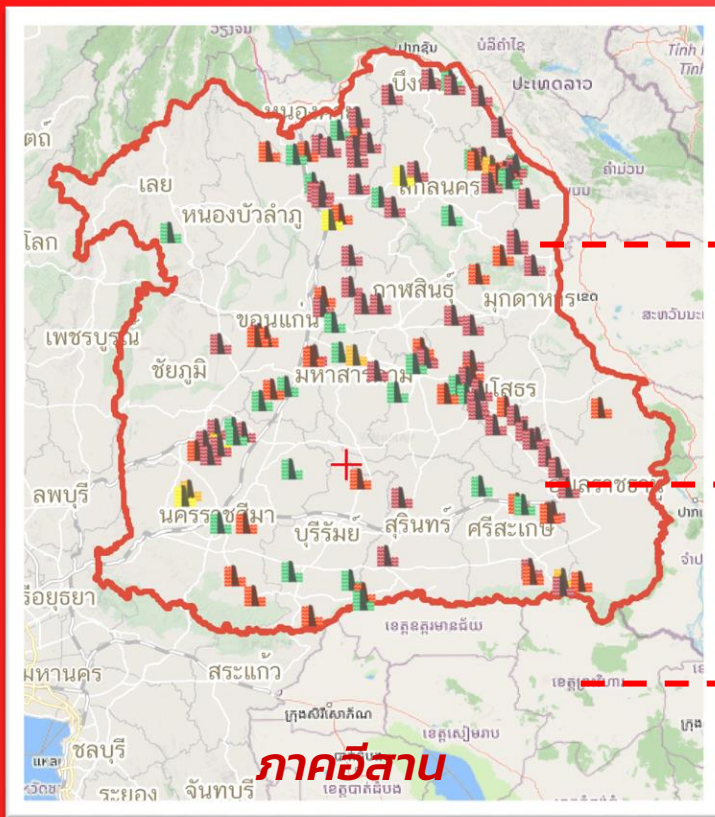




รายงานสถานการณ์ปริมาณน้ำแหล่งน้ำขนาดเล็ก

SRM-DWR ข้อมูลแหล่งน้ำขนาดเล็ก “ภาคตะวันออกเฉียงเหนือ”

วันที่ 26 กันยายน 2566 เวลา 10.00 น.



ปัจจุบัน

93.30 %

ปริมาณน้ำ ภาคอีสาน

ความจุเก็บกัก **270.1** ล้าน ลบ.ม.

ปริมาณน้ำ **241.1** ล้าน ลบ.ม.

แหล่งน้ำขนาดเล็ก **126** แห่ง

ร	ร	ร	ร	ร	ร	ร
ชื่อแหล่งน้ำ	จังหวัด	ระดับน้ำ (ม.รทก.)	ความจุอ่าง (ล้าน ลบ.ม.)	ปริมาณน้ำ (ล้าน ลบ.ม.)	ร้อยละ ปริมาณน้ำ	
ภาคตะวันออกเฉียงเหนือ						
Q	อ่างเก็บน้ำห้วยหนองโคก	นครพนม	145.24	0.66	1.20	181.23%
Q	หนองยอง	บึงกาฬ	169.14	1.37	2.21	161.45%
Q	หนองกุ้งขาด	ร้อยเอ็ด	132.56	0.30	0.47	155.75%
Q	อ่างเก็บน้ำห้วยน้ำบ่อ	นครพนม	144.70	0.79	1.23	155.18%
Q	สระหนองผือ	นครพนม	144.61	0.39	0.59	152.45%
Q	หนองบึงกุย	กาฬสินธุ์	135.09	0.27	0.38	140.83%
Q	หนองสามหมื่น	ชัยภูมิ	215.00	3.24	4.56	140.74%
Q	อ่างเก็บน้ำหนองสามขา	อำนาจเจริญ	121.81	0.35	0.47	135.54%

ร้อยละปริมาณน้ำเก็บกัก	จำนวนแหล่งน้ำ
0-20	4
21-30	4
31-80	26
81-100	31
100+	61

ค้นหาเพิ่มเติม
Scan Me

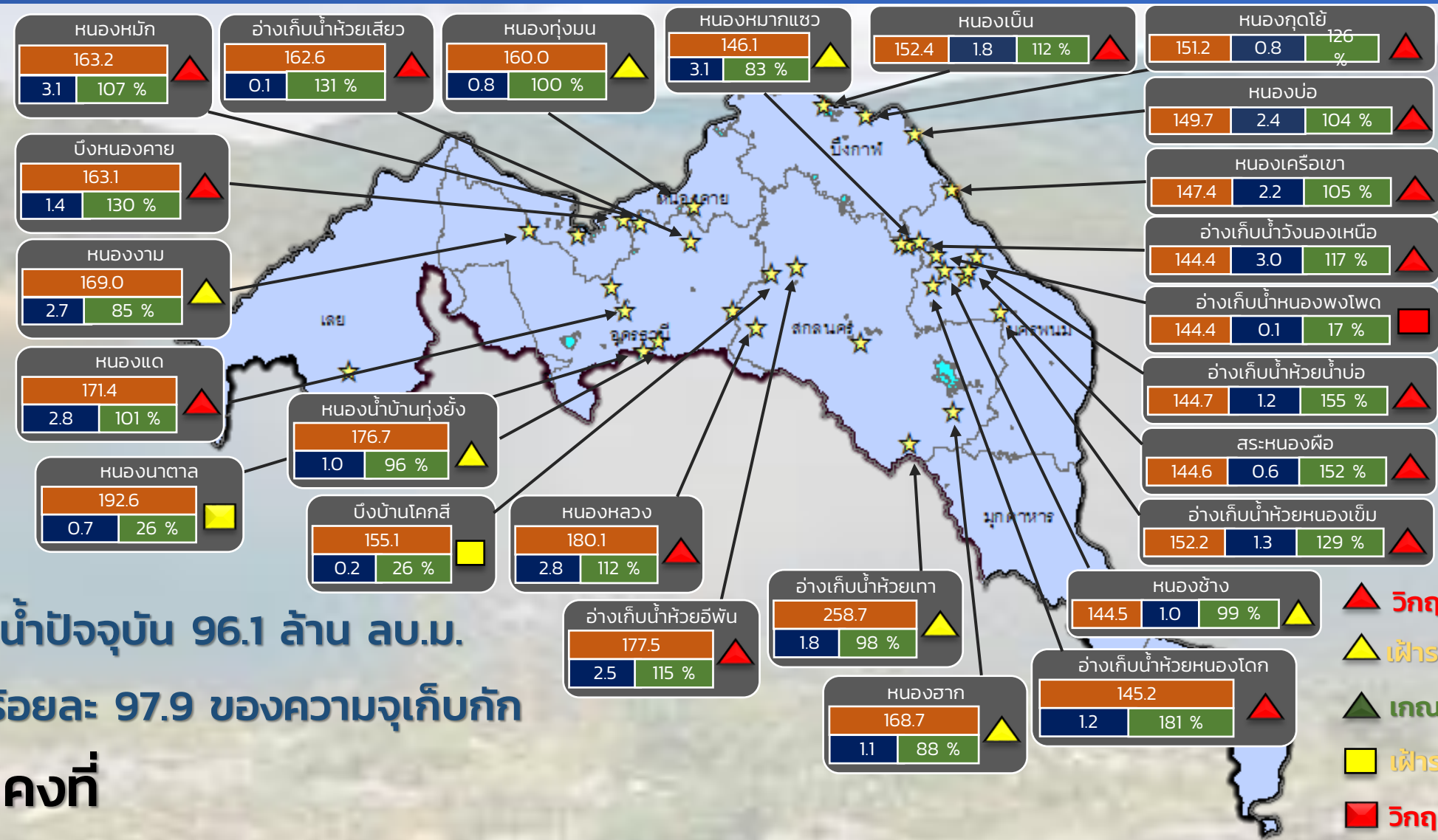




รายงานสถานการณ์ปริมาณน้ำแหล่งน้ำขนาดเล็ก ประจำวันที่ 26 ก.ย. 2566



กองวิเคราะห์และประเมินสถานการณ์น้ำ กรมทรัพยากรน้ำ



ปริมาณน้ำปัจจุบัน 96.1 ล้าน ลบ.ม.
คิดเป็นร้อยละ 97.9 ของความจุเก็บกัก

แนวโน้ม คงที่

- ▲ วิกฤติน้ำมาก 26 แหล่งน้ำ
- ▲ เฝ้าระวังน้ำมาก 9 แหล่งน้ำ
- ▲ เกณฑ์ปกติ 10 แหล่งน้ำ
- ▲ เฝ้าระวังน้ำน้อย 2 แหล่งน้ำ
- ▲ วิกฤติน้ำน้อย 1 แหล่งน้ำ

ระดับ (ม.สทก)	ปริมาตร (ล้าน ลบ.ม.)	ปริมาตร (%)

★ สทก. 3

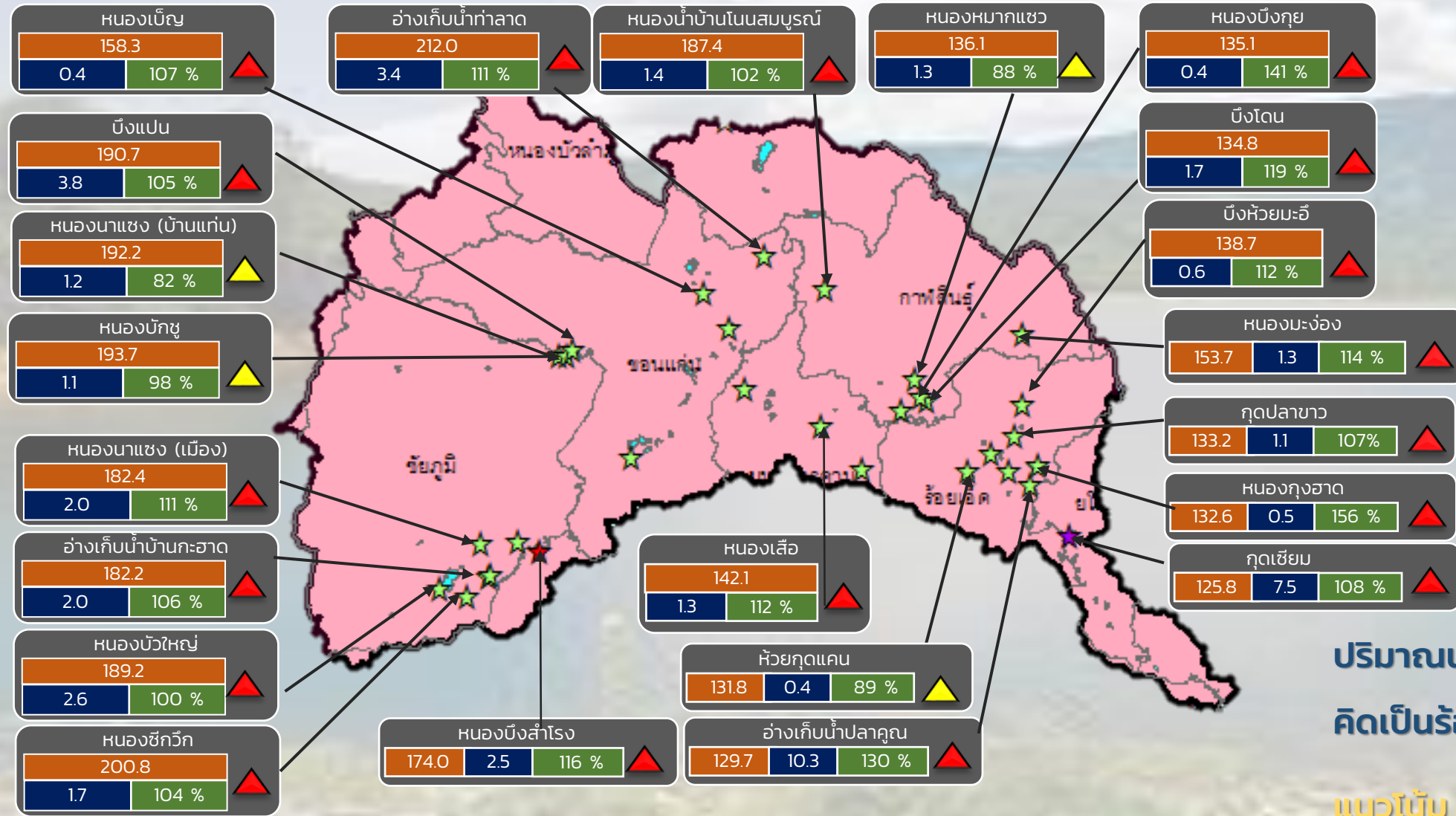
ลุ่มน้ำโขง (ตะวันออกเจียงเหนือ)



รายงานสถานการณ์ปริมาณน้ำแหล่งน้ำขนาดเล็ก ประจำวันที่ 26 ก.ย. 2566



กองวิเคราะห์และประเมินสถานการณ์น้ำ กรมทรัพยากรน้ำ



- ▲ **วิกฤติน้ำมาก 26 แหล่งน้ำ**
- ▲ **ฝั้าระวังน้ำมาก 7 แหล่งน้ำ**
- ▲ **เกณฑ์ปกติ 11 แหล่งน้ำ**
- ▲ **ฝั้าระวังน้ำน้อย 0 แหล่งน้ำ**
- ▲ **วิกฤติน้ำน้อย 1 แหล่งน้ำ**

ปริมาณน้ำปัจจุบัน 88.4 ล้าน ลบ.ม.
คิดเป็นร้อยละ 92.2 ของความจุเก็บกัก
แนวโน้ม **เพิ่มขึ้น**

ระดับ (ม.รทก.)	ปริมาตร (ล้าน ลบ.ม.)	ปริมาตร (%)

☆ สกท. 4 ★ สกท. 5 ☆ สกท. 11

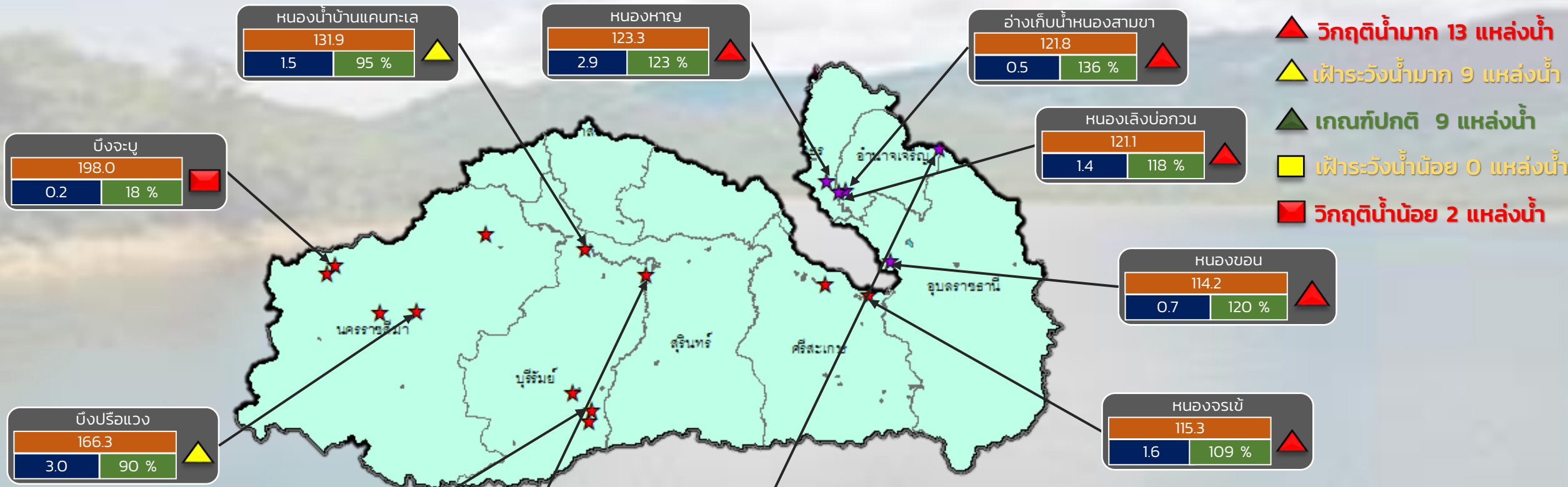
ลุ่มน้ำชี



รายงานสถานการณ์ปริมาณน้ำแหล่งน้ำขนาดเล็ก ประจำวันที่ 26 ก.ย. 2566



กองวิเคราะห์และประเมินสถานการณ์น้ำ กรมทรัพยากรน้ำ



- ▲ วิกฤติน้ำมาก 13 แหล่งน้ำ
- ▲ เฝ้าระวังน้ำมาก 9 แหล่งน้ำ
- ▲ เกณฑ์ปกติ 9 แหล่งน้ำ
- เฝ้าระวังน้ำน้อย 0 แหล่งน้ำ
- วิกฤติน้ำน้อย 2 แหล่งน้ำ

ปริมาณน้ำปัจจุบัน 55.9 ล้าน ลบ.ม.
คิดเป็นร้อยละ 83.4 ของความจุเก็บกัก
แนวโน้ม **เพิ่มขึ้น**

ระดับ (ม.รทก)	ปริมาตร (ล้าน ลบ.ม)	ปริมาตร (%)
---------------	---------------------	-------------

★ สท. 5
★ สท. 11

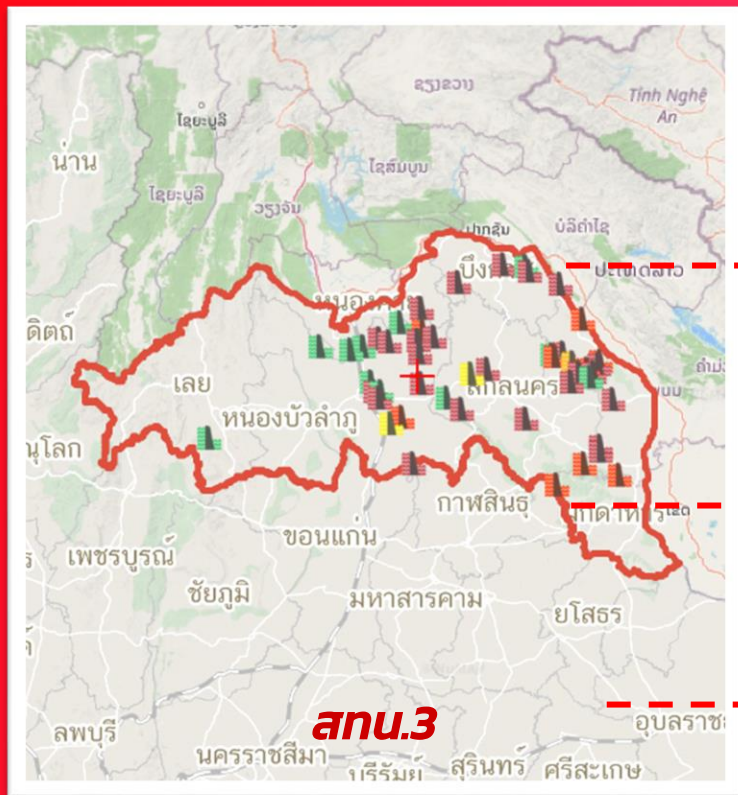
ลุ่มน้ำมูล



รายงานสถานการณ์ปริมาณน้ำแหล่งน้ำขนาดเล็ก

SRM-DWR ข้อมูลแหล่งน้ำขนาดเล็ก “สำนักงานทรัพยากรน้ำที่ 3”

วันที่ 26 กันยายน 2566 เวลา 10.00 น.



ปัจจุบัน

96.23 %

ปริมาณน้ำ **๙๖.๒๓** ล้าน ลบ.ม.

ความจุเก็บกัก **104.91** ล้าน ลบ.ม.


ปริมาณน้ำ **96.77** ล้าน ลบ.ม.

แหล่งน้ำขนาดเล็ก **48** แห่ง

ชื่อแหล่งน้ำ	จังหวัด	ระดับน้ำ (ม.รทก.)	ความจุอ่าง (ล้าน ลบ.ม.)	ปริมาณน้ำ (ล้าน ลบ.ม.)	ร้อยละ ปริมาณน้ำ	
ภาคตะวันออกเฉียงเหนือ						
Q	อ่างเก็บน้ำห้วยหนองโคก	นครพนม	145.24	0.66	1.20	181.23%
Q	หนองยอง	บึงกาฬ	169.14	1.37	2.21	161.45%
Q	อ่างเก็บน้ำห้วยน้ำบ่อ	นครพนม	144.70	0.79	1.23	155.18%
Q	สระหนองผือ	นครพนม	144.61	0.39	0.59	152.45%
Q	อ่างเก็บน้ำห้วยเสียว	อุดรธานี	162.58	0.10	0.13	130.82%
Q	บึงหนองคาย	หนองคาย	163.14	1.10	1.43	130.11%
Q	อ่างเก็บน้ำนาแซง	หนองคาย	160.81	1.66	2.15	129.57%
Q	อ่างเก็บน้ำห้วยหนองเข้มน	นครพนม	152.21	1.00	1.29	128.60%
Q	หนองสรวง	หนองคาย	160.04	0.86	1.09	126.40%
Q	บึงสังข์	อุดรธานี	173.00	1.83	2.31	126.23%

ร้อยละปริมาณน้ำเก็บกัก	จำนวนแหล่งน้ำ
0-20	1
21-30	2
31-80	9
81-100	10
100+	26

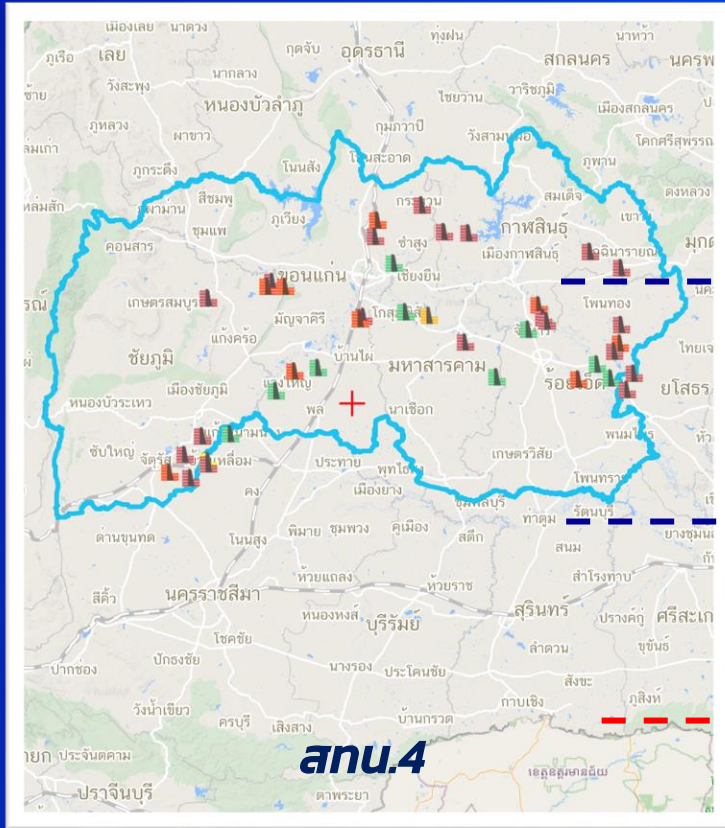
ค้นหาเพิ่มเติม
Scan Me





รายงานสถานการณ์ปริมาณน้ำแหล่งน้ำขนาดเล็ก

SRM-DWR ข้อมูลแหล่งน้ำขนาดเล็ก “สำนักงานทรัพยากรน้ำที่ 4”
วันที่ 26 กันยายน 2566 เวลา 10.00 น.



ปัจจุบัน

93.86 %

ปริมาณน้ำ **สท.4**

ความจุเก็บกัก **80.50** ล้าน ลบ.ม.

ปริมาณน้ำ **71.83** ล้าน ลบ.ม.

แหล่งน้ำขนาดเล็ก **40** แห่ง

ชื่อแหล่งน้ำ	จังหวัด	ระดับน้ำ (ม.รทก.)	ความจุอ่าง (ล้าน ลบ.ม.)	ปริมาณน้ำ (ล้าน ลบ.ม.)	ร้อยละ ปริมาณน้ำ
ภาคตะวันออกเฉียงเหนือ					
หนองกุลา	ร้อยเอ็ด	132.56	0.30	0.47	155.75%
หนองบึงกุย	กาฬสินธุ์	135.09	0.27	0.38	140.83%
หนองสามหมื่น	ชัยภูมิ	215.00	3.24	4.56	140.74%
อ่างเก็บน้ำปลาคุณ	ร้อยเอ็ด	129.72	7.95	10.34	130.03%
หนองแจ้ง	กาฬสินธุ์	168.00	0.67	0.82	122.32%
บึงโตน	กาฬสินธุ์	134.82	1.40	1.67	119.29%
หนองมะร่อง	กาฬสินธุ์	153.70	1.18	1.34	113.60%
หนองใหญ่	ขอนแก่น	195.10	0.84	0.95	113.44%
หนองเสือ	มหาสารคาม	142.10	1.19	1.34	112.24%
บึงห้วยมะอี	ร้อยเอ็ด	138.70	0.58	0.65	112.01%

ร้อยละปริมาณน้ำเก็บกัก	จำนวนแหล่งน้ำ
0-20	1
21-30	1
31-80	9
81-100	9
100+	20



ค้นหาเพิ่มเติม
Scan Me

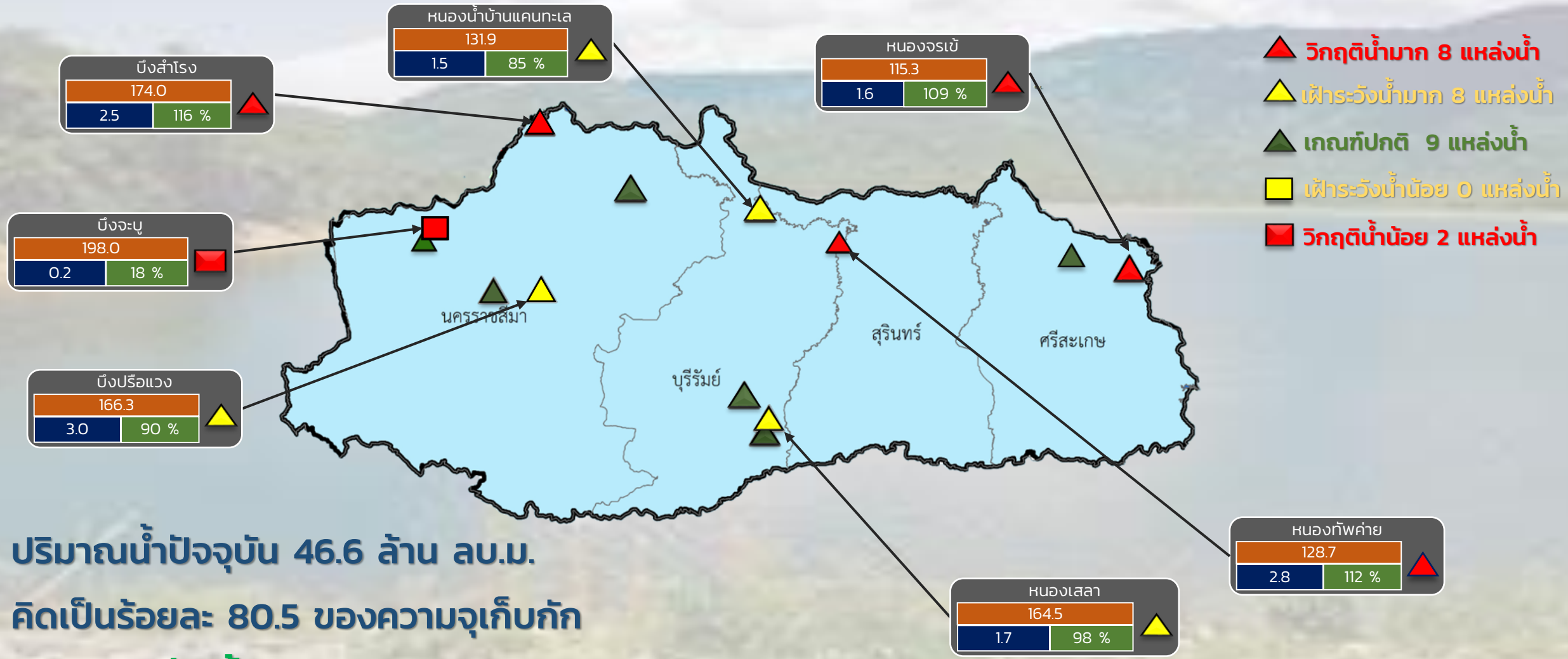




รายงานสถานการณ์ปริมาณน้ำแหล่งน้ำขนาดเล็ก ประจำวันที่ 26 ก.ย. 2566



กองวิเคราะห์และประเมินสถานการณ์น้ำ กรมทรัพยากรน้ำ



- ▲ วิกฤติน้ำมาก 8 แหล่งน้ำ
- ▲ เฝ้าระวังน้ำมาก 8 แหล่งน้ำ
- ▲ เกณฑ์ปกติ 9 แหล่งน้ำ
- เฝ้าระวังน้ำน้อย 0 แหล่งน้ำ
- วิกฤติน้ำน้อย 2 แหล่งน้ำ

ปริมาณน้ำปัจจุบัน 46.6 ล้าน ลบ.ม.
คิดเป็นร้อยละ 80.5 ของความจุเก็บกัก

แนวโน้ม เพิ่มขึ้น

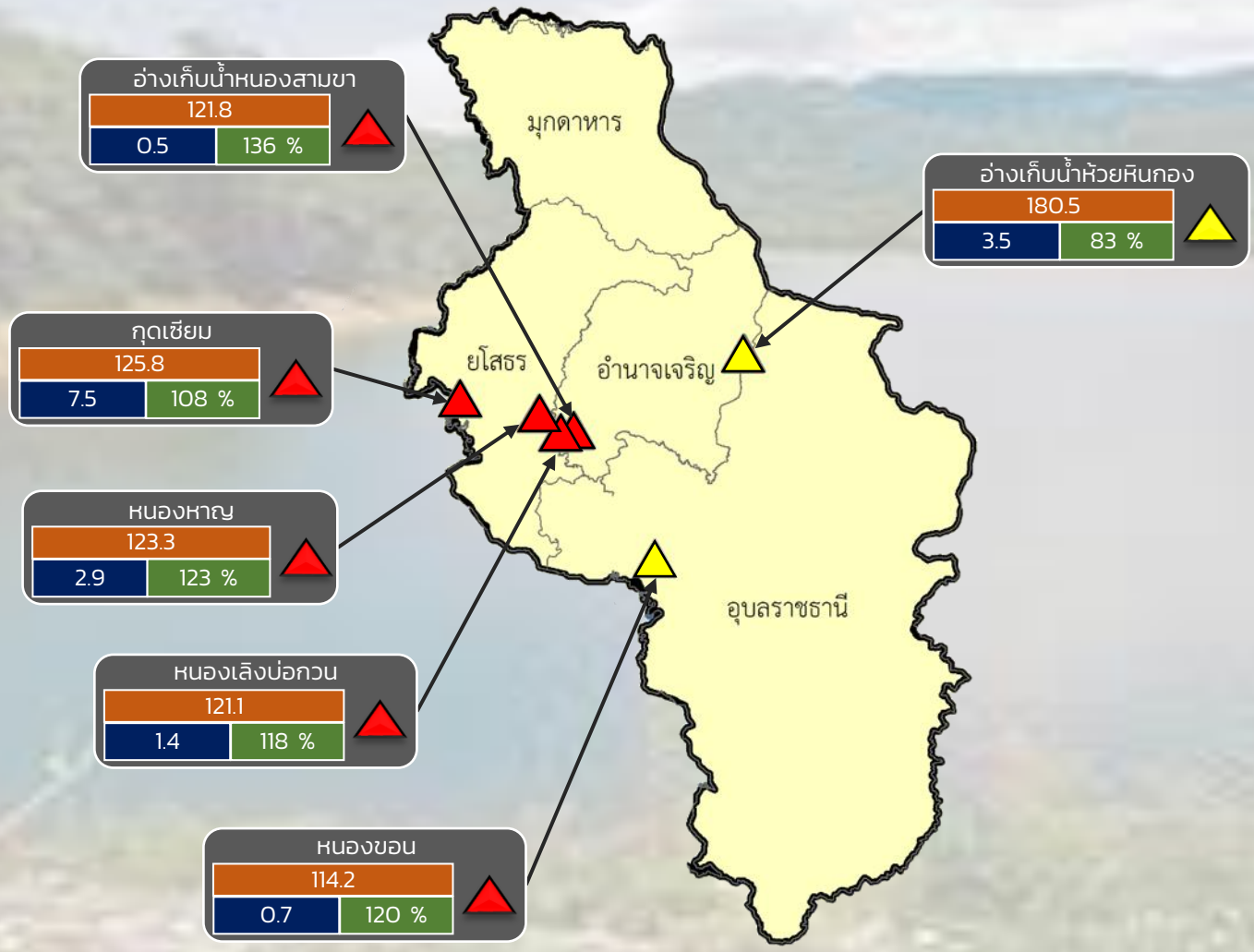
ระดับ (ม.รทก.)	ปริมาตร (ล้าน ลบ.ม.)	ปริมาตร (%)
----------------	----------------------	-------------



รายงานสถานการณ์ปริมาณน้ำแหล่งน้ำขนาดเล็ก ประจำวันที่ 26 ก.ย. 2566



กองวิเคราะห์และประเมินสถานการณ์น้ำ กรมทรัพยากรน้ำ



- ▲ (Red) **วิกฤติน้ำมาก 10 แหล่งน้ำ**
- ▲ (Yellow) **เฟื้อระวังน้ำมาก 1 แหล่งน้ำ**
- ▲ (Green) **เกณฑ์ปกติ 0 แหล่งน้ำ**
- (Yellow) **เฟื้อระวังน้ำน้อย 0 แหล่งน้ำ**
- (Red) **วิกฤติน้ำน้อย 0 แหล่งน้ำ**

ปริมาณน้ำปัจจุบัน 25.9 ล้าน ลบ.ม.
คิดเป็นร้อยละ 105.3 ของความจุเก็บกัก
แนวโน้ม **เพิ่มขึ้น**

ระดับ (ม.รทก.)	ปริมาตร (ล้าน ลบ.ม.)	ปริมาตร (%)
----------------	----------------------	-------------