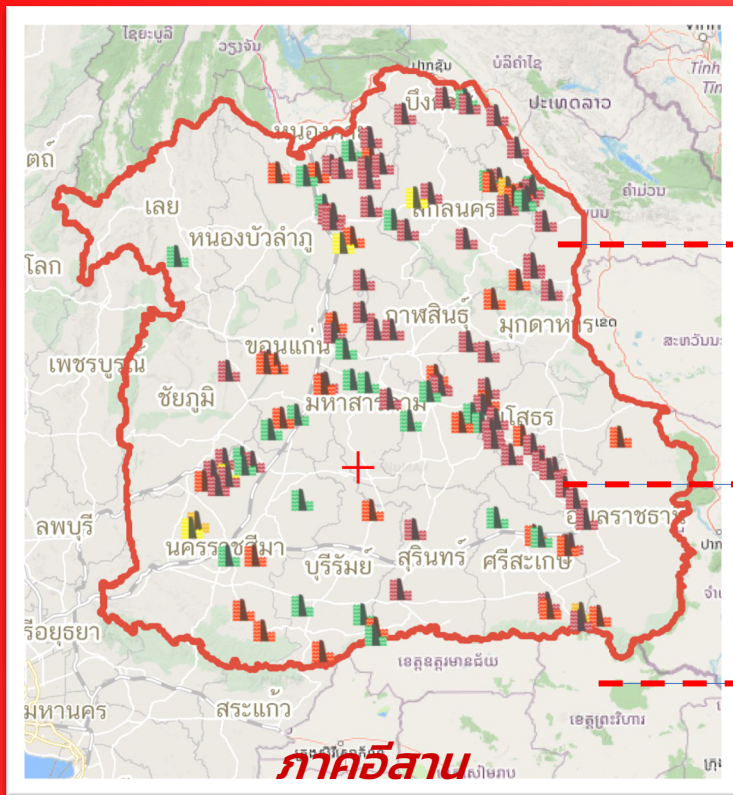




รายงานสถานการณ์ปริมาณน้ำแหล่งน้ำขนาดเล็ก

SRM-DWR ข้อมูลแหล่งน้ำขนาดเล็ก “ภาคตะวันออกเฉียงเหนือ”

วันที่ 27 กันยายน 2566 เวลา 10.00 น.



ปัจจุบัน

94.06 %

ปริมาณน้ำ ภาคอีสาน

ความจุเก็บกัก **270.1** ล้าน ลบ.ม.

ปริมาณน้ำ **244.4** ล้าน ลบ.ม.

แหล่งน้ำขนาดเล็ก **126** แห่ง

ภาคอีสาน

ร	ร	ร	ร	ร	ร	ร
ชื่อแหล่งน้ำ	จังหวัด	ระดับน้ำ (ม.รทก.)	ความจุอ่าง (ล้าน ลบ.ม.)	ปริมาณน้ำ (ล้าน ลบ.ม.)	ร้อยละ ปริมาณน้ำ	
ภาคตะวันออกเฉียงเหนือ						
Q	อ่างเก็บน้ำห้วยหนองโคก	นครพนม	145.24	0.66	1.20	181.82%
Q	หนองยอง	บึงกาฬ	169.14	1.37	2.21	161.31%
Q	หนองกุ้งขาด	ร้อยเอ็ด	132.56	0.30	0.47	156.67%
Q	อ่างเก็บน้ำห้วยน้ำบ่อ	นครพนม	144.74	0.79	1.23	155.70%
Q	สระหนองผือ	นครพนม	144.65	0.39	0.59	151.28%
Q	หนองบึงกุย	กาฬสินธุ์	135.02	0.27	0.38	140.74%
Q	หนองสามหมื่น	ชัยภูมิ	215.00	3.24	4.56	140.74%
Q	อ่างเก็บน้ำหนองสามขา	อำนาจเจริญ	121.81	0.35	0.47	134.29%

ร้อยละปริมาณน้ำเก็บกัก	จำนวนแหล่งน้ำ
0-20	3
21-30	4
31-80	26
81-100	31
100+	62

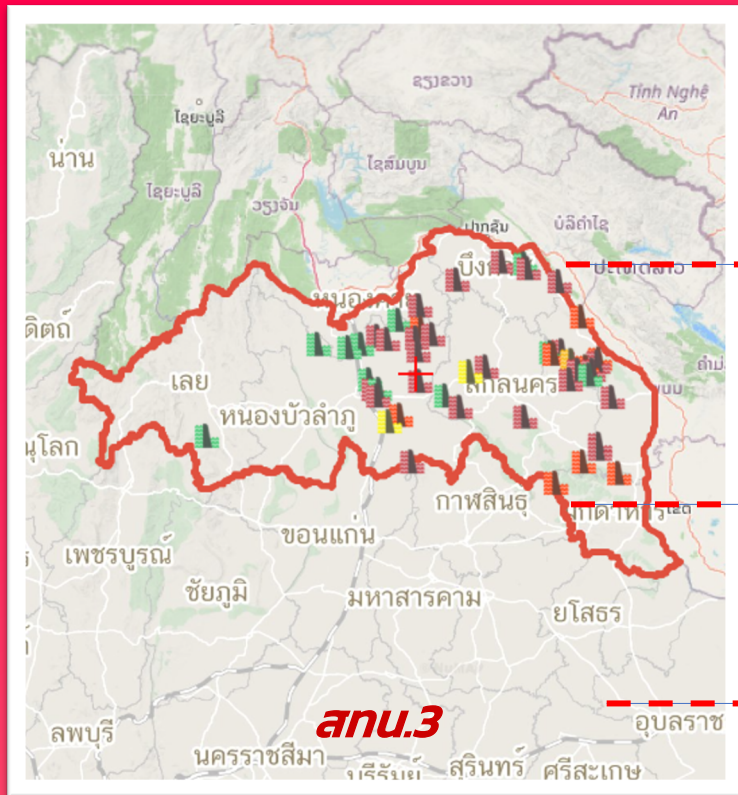
ค้นหาเพิ่มเติม Scan Me





รายงานสถานการณ์ปริมาณน้ำแหล่งน้ำขนาดเล็ก

SRM-DWR ข้อมูลแหล่งน้ำขนาดเล็ก "สำนักงานทรัพยากรน้ำที่ 3"
วันที่ 27 กันยายน 2566 เวลา 10.00 น.



ปัจจุบัน

96.58 %

ปริมาณน้ำ สท.3

ความจุเก็บกัก 104.91 ล้าน ลบ.ม.

ปริมาณน้ำ 96.45 ล้าน ลบ.ม.

แหล่งน้ำขนาดเล็ก 48 แห่ง

ชื่อแหล่งน้ำ	จังหวัด	ระดับน้ำ (ม.รทก.)	ความจุอ่าง (ล้าน ลบ.ม.)	ปริมาณน้ำ (ล้าน ลบ.ม.)	ร้อยละ ปริมาณน้ำ
ภาคตะวันออกเฉียงเหนือ					
Q อ่างเก็บน้ำห้วยหนองโคก	นครพนม	145.24	0.66	1.20	181.23%
Q หนองยอง	บึงกาฬ	169.14	1.37	2.21	161.45%
Q อ่างเก็บน้ำห้วยน้ำขมิ้น	นครพนม	144.74	0.79	1.23	155.22%
Q สระหนองผือ	นครพนม	144.65	0.39	0.59	152.49%
Q อ่างเก็บน้ำห้วยเสียว	อุดรธานี	162.58	0.10	0.13	130.82%
Q บึงหนองคาย	หนองคาย	163.14	1.10	1.43	130.11%
Q อ่างเก็บน้ำนาแซง	หนองคาย	160.88	1.66	2.15	129.62%
Q อ่างเก็บน้ำห้วยหนองเข้มน	นครพนม	152.21	1.00	1.29	128.60%
Q หนองสรวง	หนองคาย	160.04	0.86	1.09	126.40%
Q บึงสังข์	อุดรธานี	173.00	1.83	2.31	126.23%
Q หนองกุดไธยะ	บึงกาฬ	151.18	0.67	0.84	125.87%

ร้อยละปริมาณน้ำเก็บกัก	จำนวนแหล่งน้ำ
0-20	1
21-30	2
31-80	8
81-100	10
100+	27



ค้นหาเพิ่มเติม
Scan Me

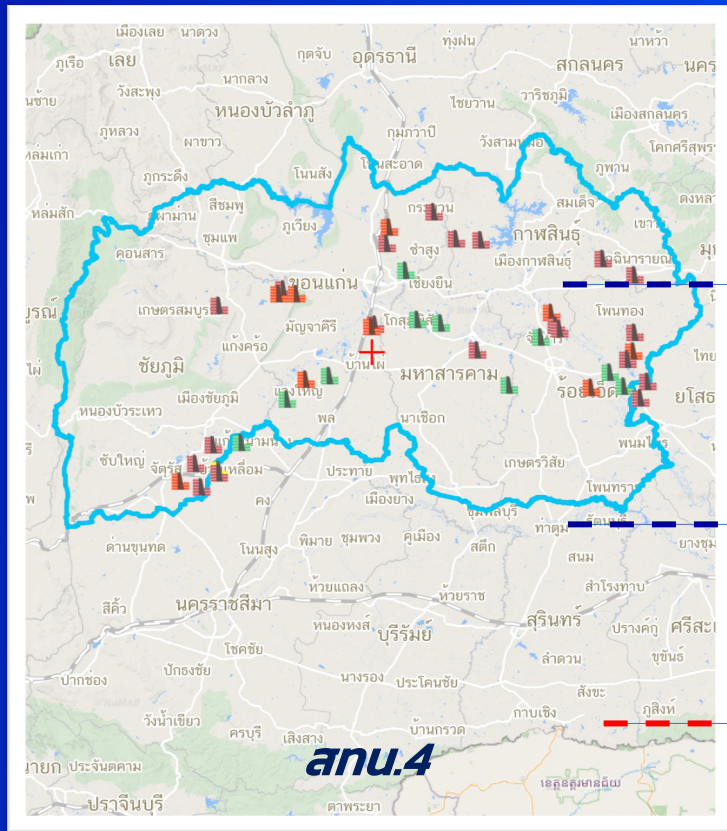




รายงานสถานการณ์ปริมาณน้ำแหล่งน้ำขนาดเล็ก

SRM-DWR ข้อมูลแหล่งน้ำขนาดเล็ก “สำนักงานทรัพยากรน้ำที่ 4”

วันที่ 27 กันยายน 2566 เวลา 10.00 น.



ปัจจุบัน

96.04 %

ปริมาณน้ำ **สน.4**

ความจุเก็บกัก **80.50** ล้าน ลบ.ม.

ปริมาณน้ำ **75.55** ล้าน ลบ.ม.

แหล่งน้ำขนาดเล็ก **40** แห่ง

สน.4

ชื่อแหล่งน้ำ	จังหวัด	ระดับน้ำ (ม.รทก.)	ความจุอ่าง (ล้าน ลบ.ม.)	ปริมาตรน้ำ (ล้าน ลบ.ม.)	ร้อยละ ปริมาตรน้ำ
ภาคตะวันออกเฉียงเหนือ					
Q หนองกงฮาด	ร้อยเอ็ด	132.56	0.30	0.47	155.75%
Q หนองบึงกุย	กาฬสินธุ์	135.02	0.27	0.38	140.76%
Q หนองสามหมื่น	ชัยภูมิ	215.00	3.24	4.56	140.74%
Q อ่างเก็บน้ำปลาตูด	ร้อยเอ็ด	129.72	7.95	10.34	130.03%
Q อ่างเก็บน้ำหนองเบ็ญ	ขอนแก่น	158.62	0.42	0.52	123.90%
Q บึงโดน	กาฬสินธุ์	134.86	1.40	1.73	123.57%
Q หนองแจ้ง	กาฬสินธุ์	168.00	0.67	0.82	122.32%
Q หนองมะง่อง	กาฬสินธุ์	153.70	1.18	1.34	113.60%
Q หนองใหญ่	ขอนแก่น	195.10	0.84	0.95	113.44%
Q หนองเสือ	มหาสารคาม	142.10	1.19	1.34	112.24%

ร้อยละปริมาตรน้ำเก็บกัก	จำนวนแหล่งน้ำ
0-20	0
21-30	1
31-80	10
81-100	9
100+	20

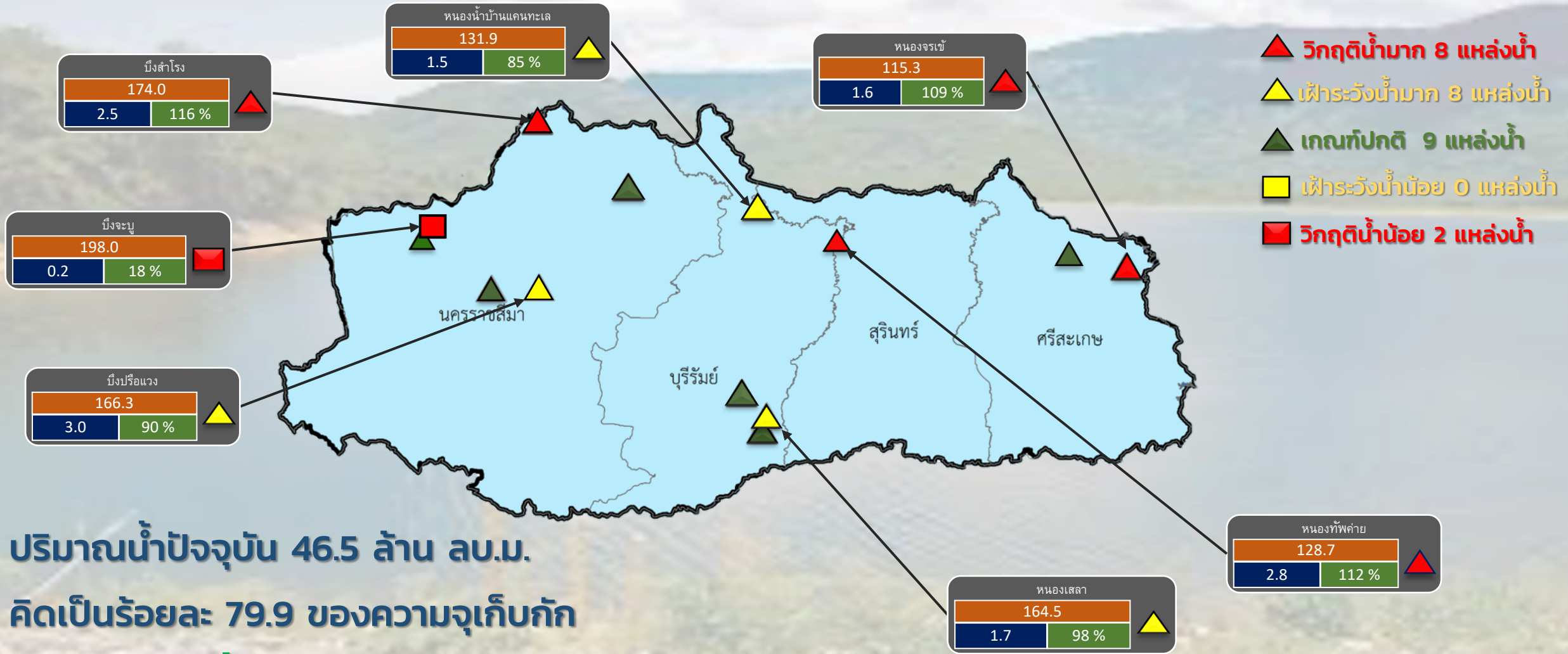




รายงานสถานการณ์ปริมาณน้ำแหล่งน้ำขนาดเล็ก ประจำวันที่ 27 ก.ย. 2566



กองวิเคราะห์และประเมินสถานการณ์น้ำ กรมทรัพยากรน้ำ

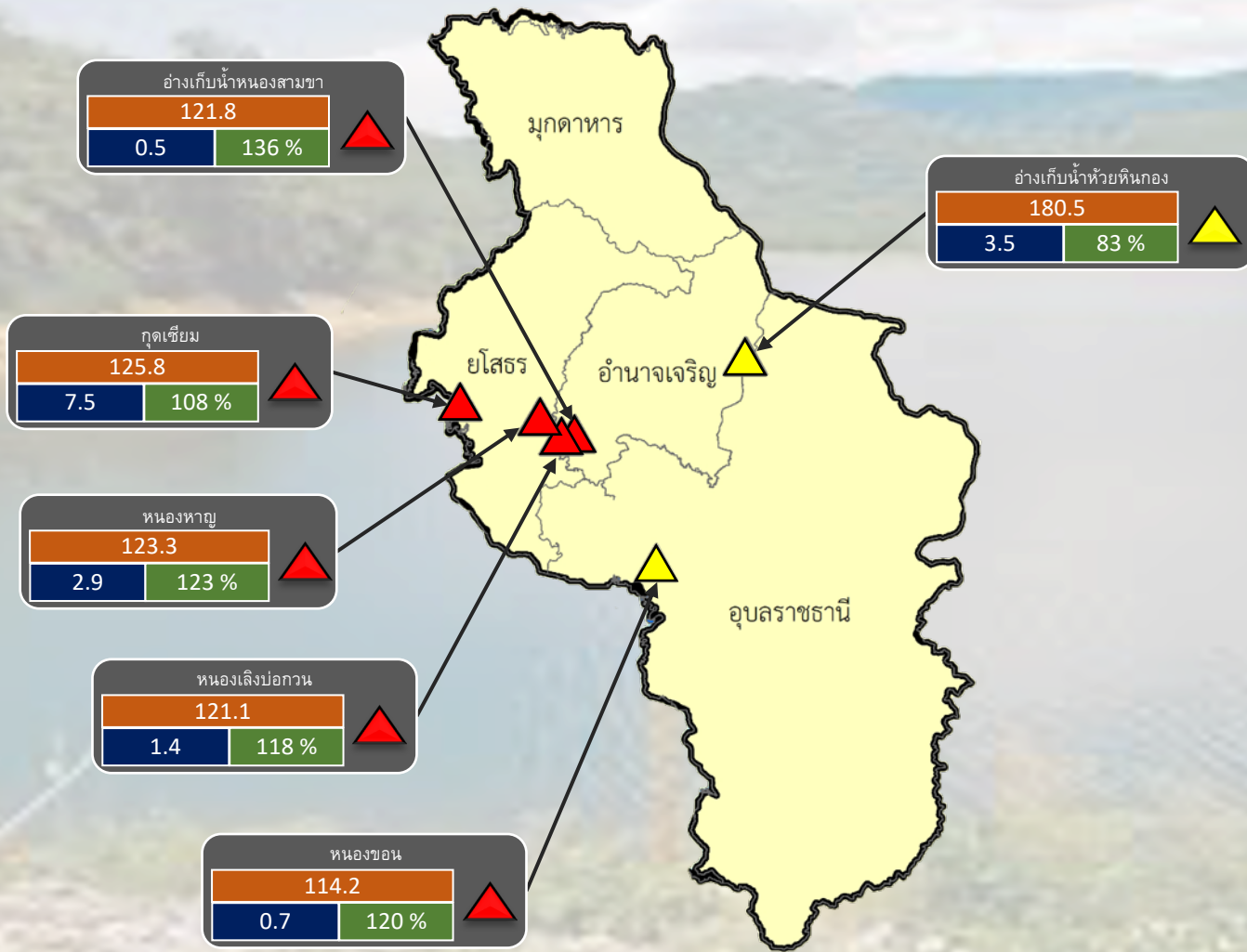


- ▲ วิกฤติน้ำมาก 8 แหล่งน้ำ
- ▲ เฝ้าระวังน้ำมาก 8 แหล่งน้ำ
- ▲ เกณฑ์ปกติ 9 แหล่งน้ำ
- ▲ เฝ้าระวังน้ำน้อย 0 แหล่งน้ำ
- วิกฤติน้ำน้อย 2 แหล่งน้ำ

ปริมาณน้ำปัจจุบัน 46.5 ล้าน ลบ.ม.
คิดเป็นร้อยละ 79.9 ของความจุเก็บกัก

แนวโน้ม **เพิ่มขึ้น**

ระดับ (ม.รทก)	ปริมาตร (ล้าน ลบ.ม.)	ปริมาตร (%)
---------------	----------------------	---------------



- ▲ **วิกฤติน้ำมาก 10 แหล่งน้ำ**
- ▲ **เฟิ่าระวังน้ำมาก 1 แหล่งน้ำ**
- ▲ **เกณฑ์ปกติ 0 แหล่งน้ำ**
- **เฟิ่าระวังน้ำน้อย 0 แหล่งน้ำ**
- **วิกฤติน้ำน้อย 0 แหล่งน้ำ**

ปริมาณน้ำปัจจุบัน 25.9 ล้าน ลบ.ม.
คิดเป็นร้อยละ 110.4 ของความจุเก็บกัก
แนวโน้ม เพิ่มขึ้น

ระดับ (ม.รทก)	ปริมาตร (ล้าน ลบ.ม.)	ปริมาตร (%)
---------------	----------------------	-------------