



รายงานสถานการณ์น้ำรายวัน

เสนอโดย

ศูนย์เขลาลา

กองวิเคราะห์และประเมินสถานการณ์น้ำ

กรมทรัพยากรน้ำ

ประจำวันที่ ๙ ตุลาคม ๒๕๖๖

โทร. ๐๒-๒๗๑๖๐๐๐ ต่อ ๖๔๔๕

Line ID : mekhalawoc

สารบัญ

- ๑) รายงานสถานการณ์พื้นที่เสี่ยงอุทกภัยน้ำหลากในเขตพื้นที่ลาด
เชิงเขา
- ๒) ปริมาณฝนสะสมปี พ.ศ. ๒๕๖๕ และ ๒๕๖๖ เทียบค่าเฉลี่ย ๓๐ ปี
- ๓) รายงานแหล่งน้ำขนาดเล็ก
- ๔) รายงานสถานการณ์น้ำรายลุ่มน้ำ



รายงานสถานการณ์พื้นที่
เสี่ยงอุทกภัยน้ำหลากในเขต
พื้นที่ลาดเชิงเขา

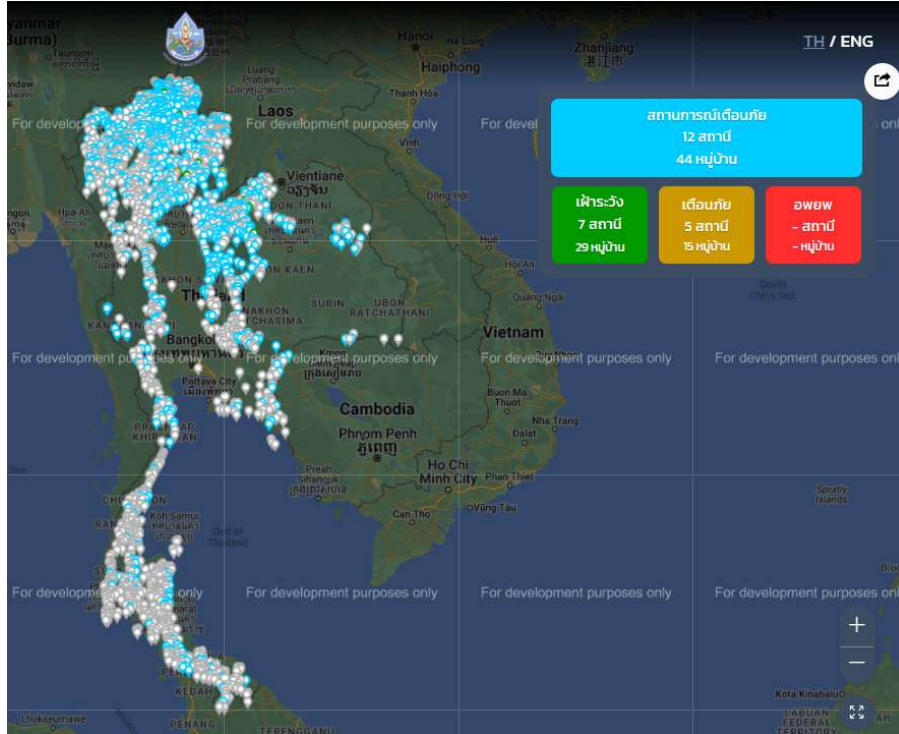


รายงานสถานการณ์พื้นที่เสี่ยงอุทกภัยน้ำหลากในเขตพื้นที่ลาดเชิงเขา

วันที่ 9 ตุลาคม 2566 เวลา 15:00 น.

1) Early Warning System (9 ตุลาคม 2566 เวลา 15.00 น)

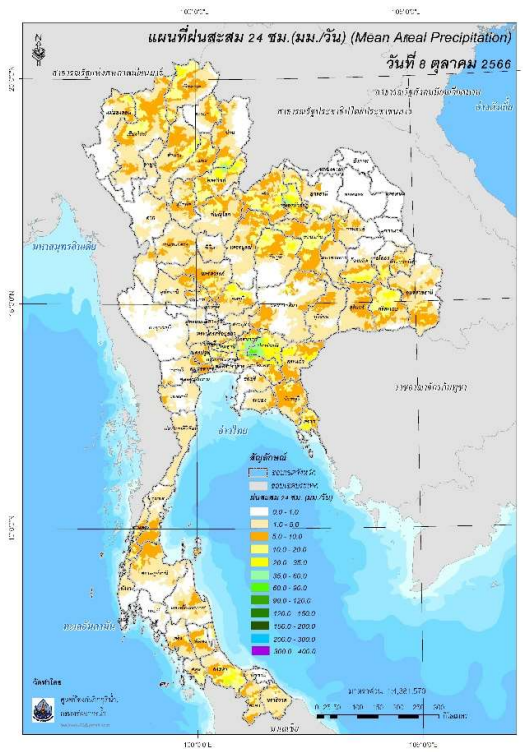
สถานี Early Warning System มีปริมาณฝนตกย้อนหลัง 12 ชั่วโมง 877 หมู่บ้าน



ที่มา : กองวิจัย พัฒนาและอุทกวิทยา

2) ปริมาณฝน

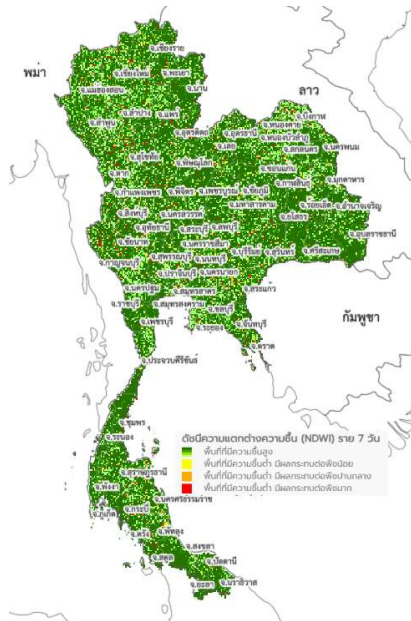
ผลการเปรียบเทียบปริมาณฝนสะสม 24 ชั่วโมง ของวันที่ 8 – 9 ตุลาคม 2566 (เวลา 15:00 น.) จากระบบของ Southeast Asia Flash Flood Guidance System (SEAFFGS) แสดงให้เห็นว่ามีปริมาณฝนบริเวณภาคเหนือ ภาคตะวันออกเฉียงเหนือบางส่วน ภาคตะวันออก และภาคใต้บางส่วน มีปริมาณฝนสะสมประมาณ 20 - 35 มม./วัน ส่วนบริเวณจังหวัดน่าน อุตรดิตถ์ เลย หนองบัวลำภู นครนายก ปราจีนบุรี ฉะเชิงเทรา และสงขลา ปริมาณฝนสะสมประมาณ 35 - 60 มม./วัน



ปริมาณฝนสะสม 24 ชั่วโมง (SEAFFGS)

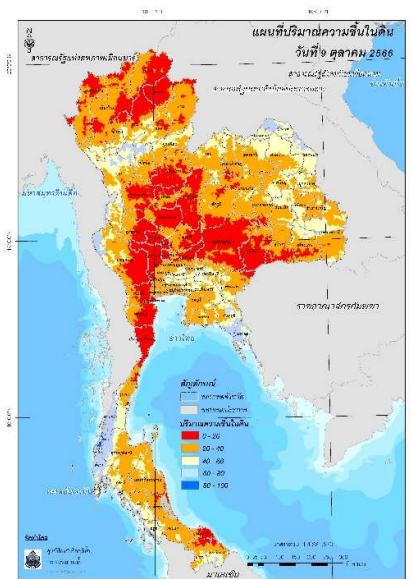
3) ปริมาณความชื้นในดิน

ปริมาณความชื้นในดินจากแผนที่ดาวเทียมของ Gistda (ดัชนีความแตกต่าง (NDWI) ราย 7 วัน) และค่าความชื้นในดินที่ได้จากระบบ SEAFFGS พบว่าบริเวณพบว่าบริเวณภาคเหนือ ภาคตะวันออกเฉียงเหนือ ภาคตะวันออก ภาคตะวันตก และภาคใต้ มีค่าความชื้นอยู่ในเกณฑ์ ประมาณร้อยละ 60 - 80 สภาวะดังกล่าวหมายถึงดินในพื้นที่บริเวณดังกล่าวยังสามารถรองรับปริมาณน้ำฝนได้อีกประมาณ 40% ก่อนที่จะเข้าสู่สภาพอิ่มตัว



แผนที่ดาวเทียมของ Gistda

(2 - 9 ต.ค. 66)



ปริมาณความชื้นในดิน (SEAFFGS)

4) ศักยภาพในการรองรับน้ำฝน FFG (Flash Flood Guidance)



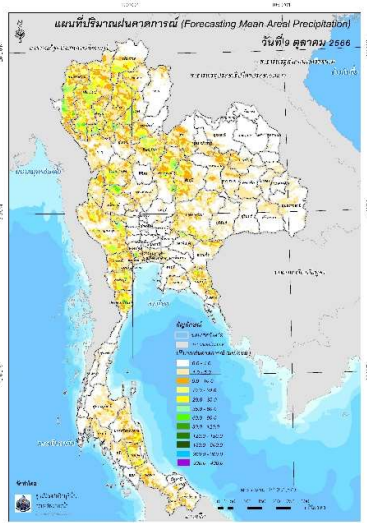
โดยศักยภาพในการรองรับน้ำฝนของพื้นที่จังหวัดตาก ลำปาง สุโขทัย หนองคาย ปราจีนบุรี สระแก้ว จันทบุรี ตราด นครสวรรค์ ลพบุรี ชัยนาท นครนายก และพังงา สามารถรองรับปริมาณฝนได้น้อยกว่า 100 มม./6ชม

FFG หมายถึง ค่าความสามารถในการรองรับปริมาณฝนของพื้นที่นั้นๆ ก่อนที่จะเกิดสภาวะน้ำล้นตลิ่งที่จุดออกของปลายพื้นที่ โดยค่า FFG 06-hr หมายถึง ปริมาณฝนที่จะส่งผลให้เกิดสภาวะน้ำล้นตลิ่งที่ปลายลุ่มน้ำในอีก 6 ชั่วโมงข้างหน้า (มม./6ชม.)

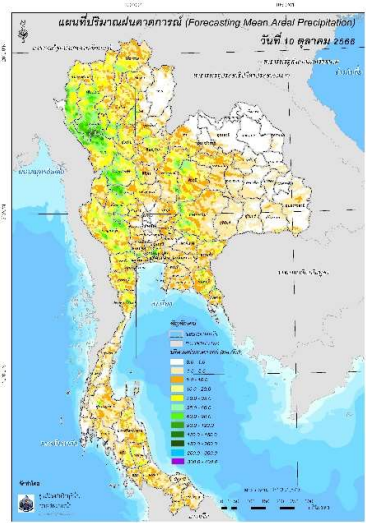
5) ปริมาณฝนคาดการณ์ล่วงหน้า

ปริมาณฝนคาดการณ์ในวันที่ 9 ตุลาคม 2566 เวลา 21.00 น. บริเวณภาคเหนือ ภาคตะวันออก เฉียงเหนือบางส่วน ภาคตะวันออกบางส่วน ภาคตะวันตก และภาคใต้บางส่วน มีปริมาณฝนสะสม 6 ชั่วโมงข้างหน้า 35 – 60 มม. ส่วนบริเวณจังหวัดแม่ฮ่องสอน ลำพูน ลำปาง กำแพงเพชร นครปฐม จันทบุรี เพชรบุรี ประจวบคีรีขันธ์ จะมีปริมาณฝนสะสม 6 ชั่วโมงข้างหน้า 60 - 90 มม. ส่วนบริเวณจังหวัดเชียงใหม่ เพชรบูรณ์ นครสวรรค์ จะมีปริมาณฝนสะสม 6 ชั่วโมงข้างหน้า 90 – 120 มม.

ปริมาณฝนคาดการณ์ในวันที่ 10 ตุลาคม 2566 เวลา 15.00 น. บริเวณภาคเหนือ ภาคตะวันออก เฉียงเหนือบางส่วน ภาคตะวันออก ภาคตะวันตก และภาคใต้บางส่วน มีปริมาณฝนสะสม 24 ชั่วโมงข้างหน้า 35 – 60 มม. ส่วนบริเวณจังหวัดพิจิตร อุทัยธานี ชัยภูมิ กาญจนบุรี นครปฐม จันทบุรี ตราด ประจวบคีรีขันธ์ และสุราษฎร์ธานี จะมีปริมาณฝนสะสม 24 ชั่วโมงข้างหน้า 60 - 90 มม. ส่วนบริเวณจังหวัดแม่ฮ่องสอน เชียงใหม่ ลำพูน ตาก กำแพงเพชร เพชรบูรณ์ นครราชสีมา กรุงเทพฯ จะมีปริมาณฝนสะสม 24 ชั่วโมงข้างหน้า 90 – 120 มม.



ปริมาณฝนคาดการณ์ในวันที่ 9 ตุลาคม 2566

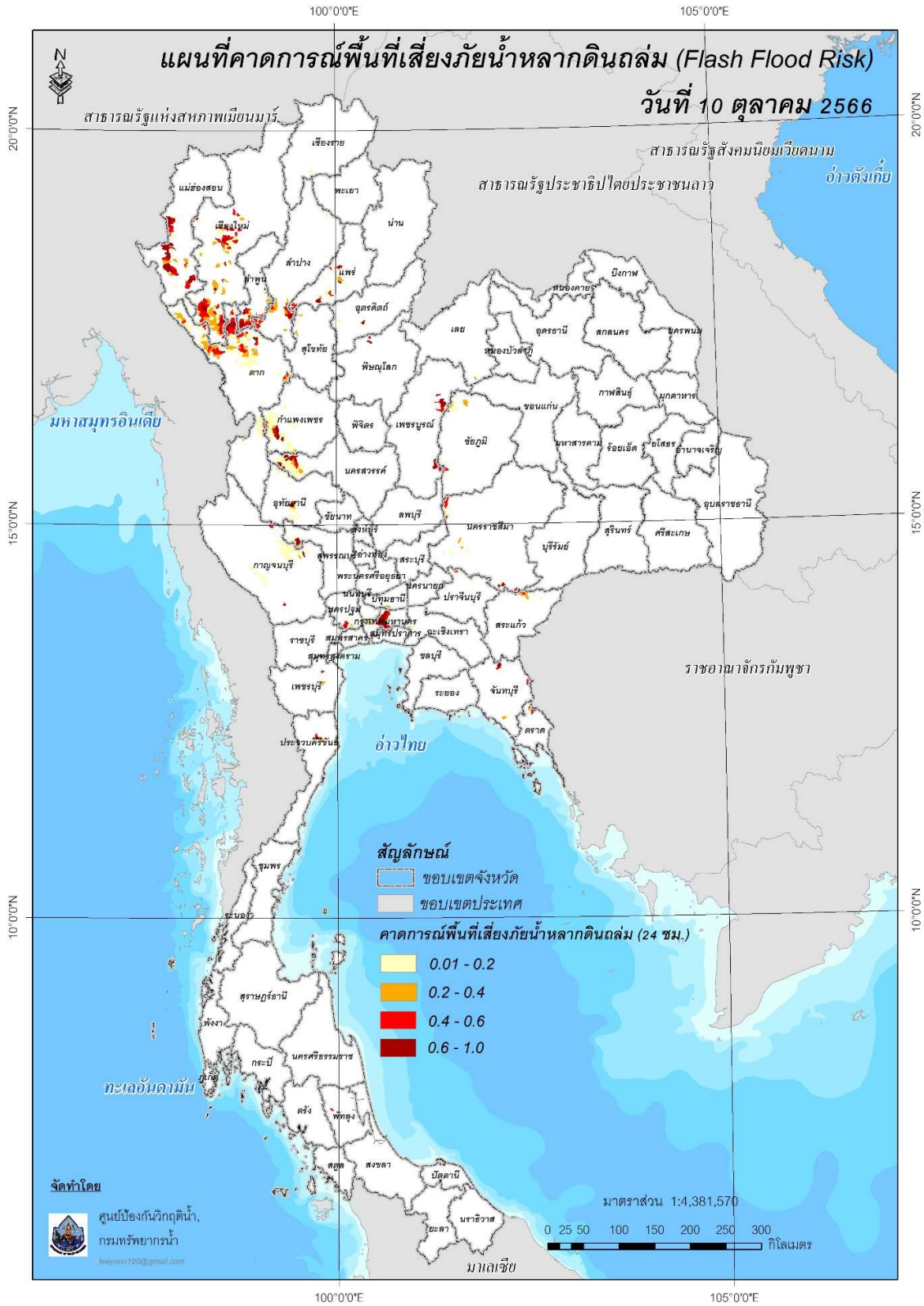


ปริมาณฝนคาดการณ์ในวันที่ 10 ตุลาคม 2566

6) ความเสี่ยงจากน้ำท่วม

- การคาดการณ์พื้นที่เสี่ยงภัยน้ำหลากดินถล่มจากข้อมูล SEAFFGS วันที่ 9 ตุลาคม 2566 ในอีก 12 ชม. 24 ชม. และ 36 ชม. พบพื้นที่เสี่ยง อ.ขุนยวม อ.แม่สะเรียง จ.แม่ฮ่องสอน / อ.สะเมิง อ.แม่วาง อ.จอมทอง อ.ฮอด อ.อมก๋อย จ.เชียงใหม่ / อ.สามเงา อ.แม่ระมาด อ.เมือง จ.ตาก / อ.ลี้ จ.ลำพูน / อ.เถิน อ.แม่พริก จ.ลำปาง / อ.เมือง อ.เด่นชัย อ.วังชิ้น จ.แพร่ / อ.เมือง จ.อุตรดิตถ์ / อ.ชาติตระการ จ.พิษณุโลก / อ.คลองลาน จ.กำแพงเพชร / อ.เมือง อ.วิเชียรบุรี จ.เพชรบูรณ์ / อ.แม่वंก จ.นครสวรรค์ / อ.บ้านไร่ จ.อุทัยธานี / อ.ด่านช้าง จ.สุพรรณบุรี / อ.เมือง จ.กาญจนบุรี / อ.เมือง จ.นครปฐม / อ.เทพสถิต จ.ชัยภูมิ / อ.ด่านขุนทด จ.นครราชสีมา / อ.พัฒนานคร จ.สระแก้ว / อ.สอยดาว อ.โป่งน้ำร้อน จ.จันทบุรี / อ.บ่อไร่ จ.ตราด / อ.เขาย้อย จ.เพชรบุรี / อ.ปราณบุรี จ.ประจวบคีรีขันธ์ / อ.ศรีนครินทร์ จ.พัทลุง


แผนที่แสดงการคาดการณ์พื้นที่เสี่ยงภัยน้ำหลากดินถล่ม วันที่ 10 ตุลาคม 2566 (เวลา 15.00)



ปริมาณฝนสะสมปี

พ.ศ. ๒๕๖๕ และ ๒๕๖๖

เทียบค่าเฉลี่ย ๓๐ ปี



วันที่ 8 ตุลาคม 2566

ฝน30ปี = 1,302.11 มม. (สะสมทั้งปี = 1,587.50 มม.)

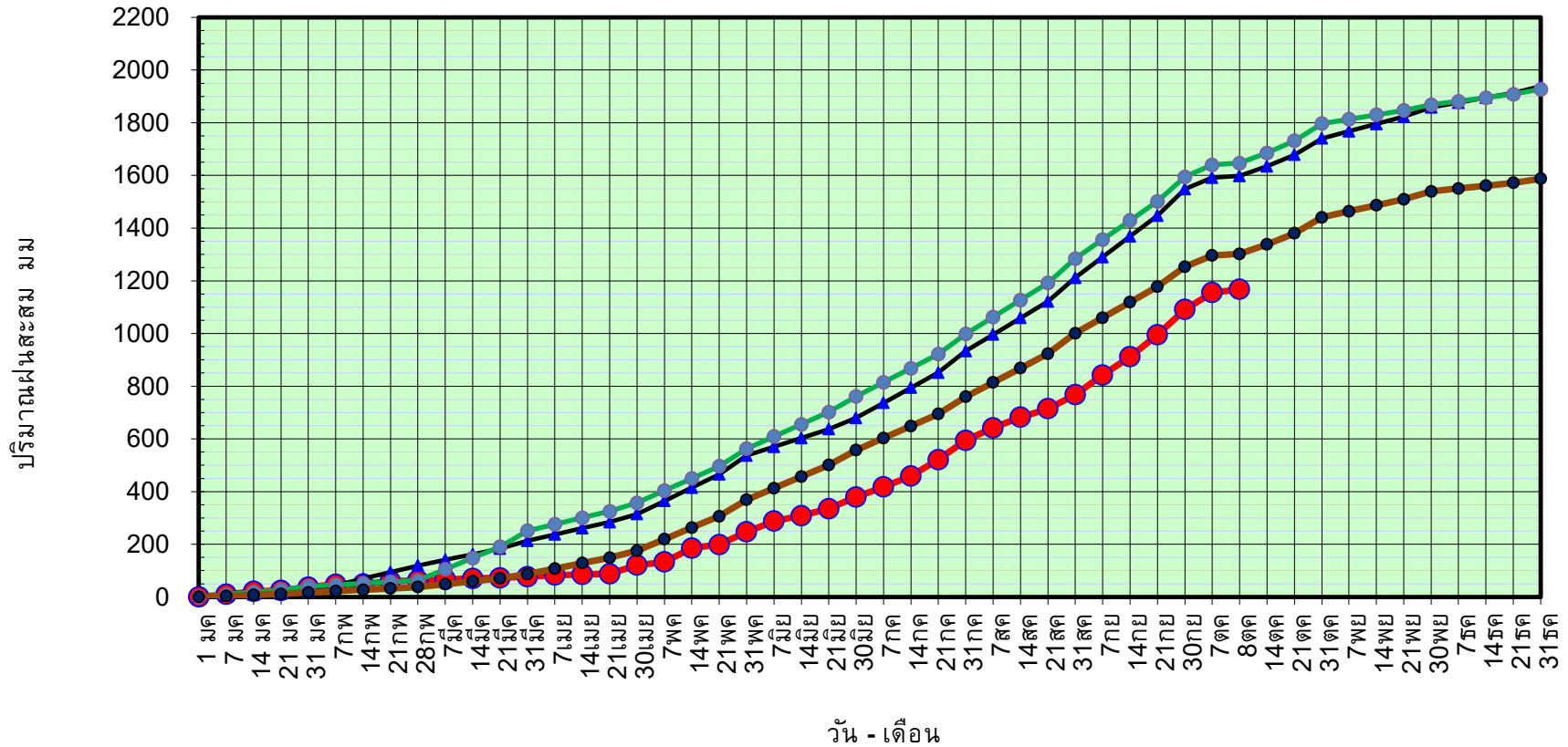
ปี65 = 1,597.89 มม. (สะสมทั้งปี = 1,939.17 มม.)

ปี66 = 1,167.84 มม.

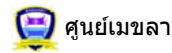
เปรียบเทียบกับ ปี 65 **มีค่าน้อยกว่า** -430.05 มม.

เปรียบเทียบกับฝนเฉลี่ย 30 ปี **มีค่าน้อยกว่า** -134.27 มม.

ปริมาณฝนสะสมปี 2554-2565-2566 เทียบกับค่าเฉลี่ย 30 ปี



ข้อมูลจากกรมอุตุนิยมวิทยาจำนวน 128
สถานีข้อมูลปริมาณฝนสะสมถึง วันที่
8 ตุลาคม 2566



กองวิเคราะห์และประเมินสถานการณ์ฯ กรมทรัพยากรน้ำ

วันที่ 8 ตุลาคม 2566

ฝน30ปี = 1,302.11 มม. (สะสมทั้งปี = 1,587.50 มม.)

ปี65 = 1,597.89 มม. (สะสมทั้งปี = 1,939.17 มม.)

ปี66 = 1,167.84 มม.

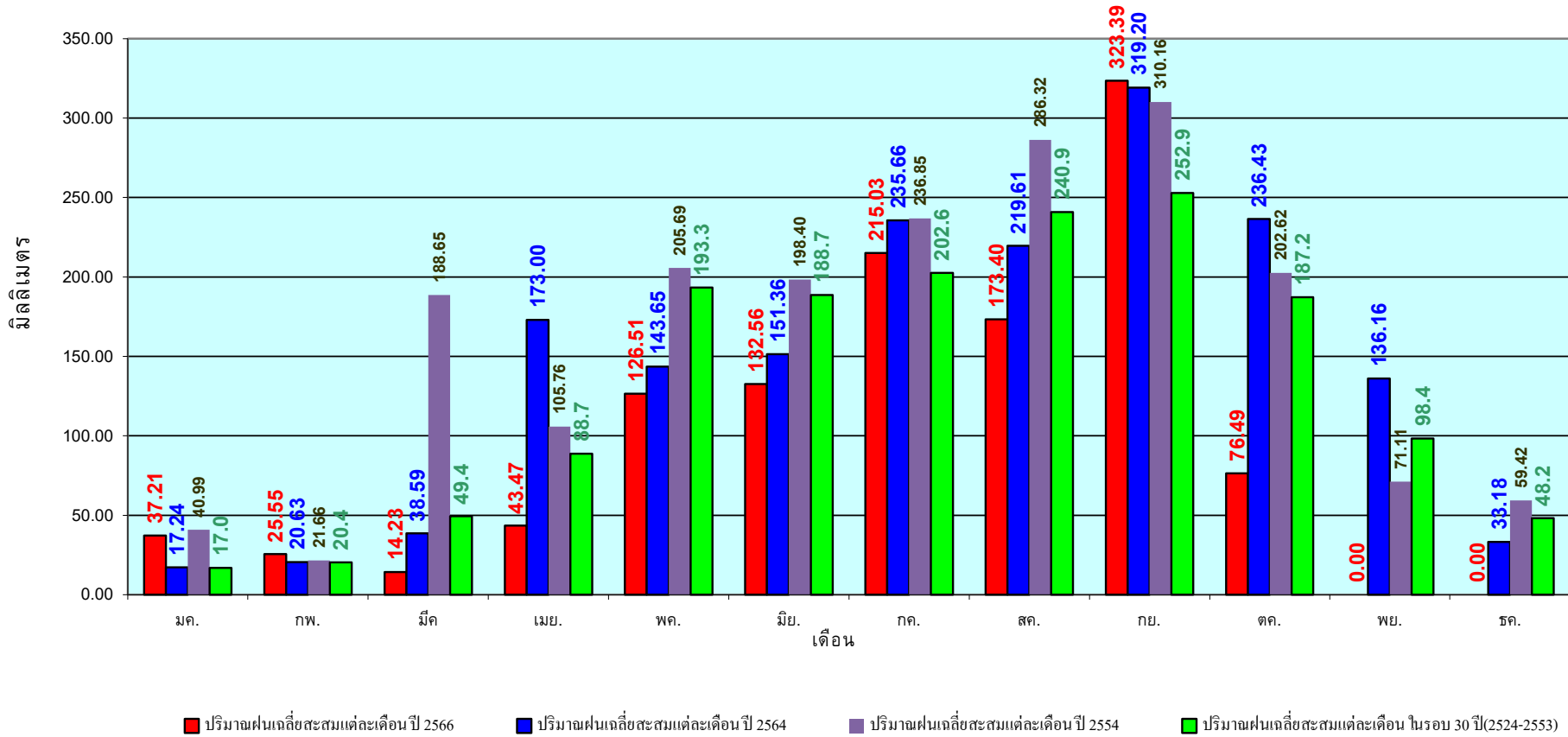
เปรียบเทียบกับ ปี 65

มีค่าน้อยกว่า -430.05 มม.

เปรียบเทียบกับฝนเฉลี่ย 30 ปี

มีค่าน้อยกว่า -134.27 มม.

ปริมาณฝนเฉลี่ยรายเดือนของประเทศ



ข้อมูลจากกรมอุตุนิยมวิทยาจำนวน 128
สถานีข้อมูลปริมาณฝนสะสมถึง วันที่
8 ตุลาคม 2566

วันที่ 8 ตุลาคม 2566

ฝน30ปี = 1,097.73 มม. (สะสมทั้งปี = 1,230.90 มม.)

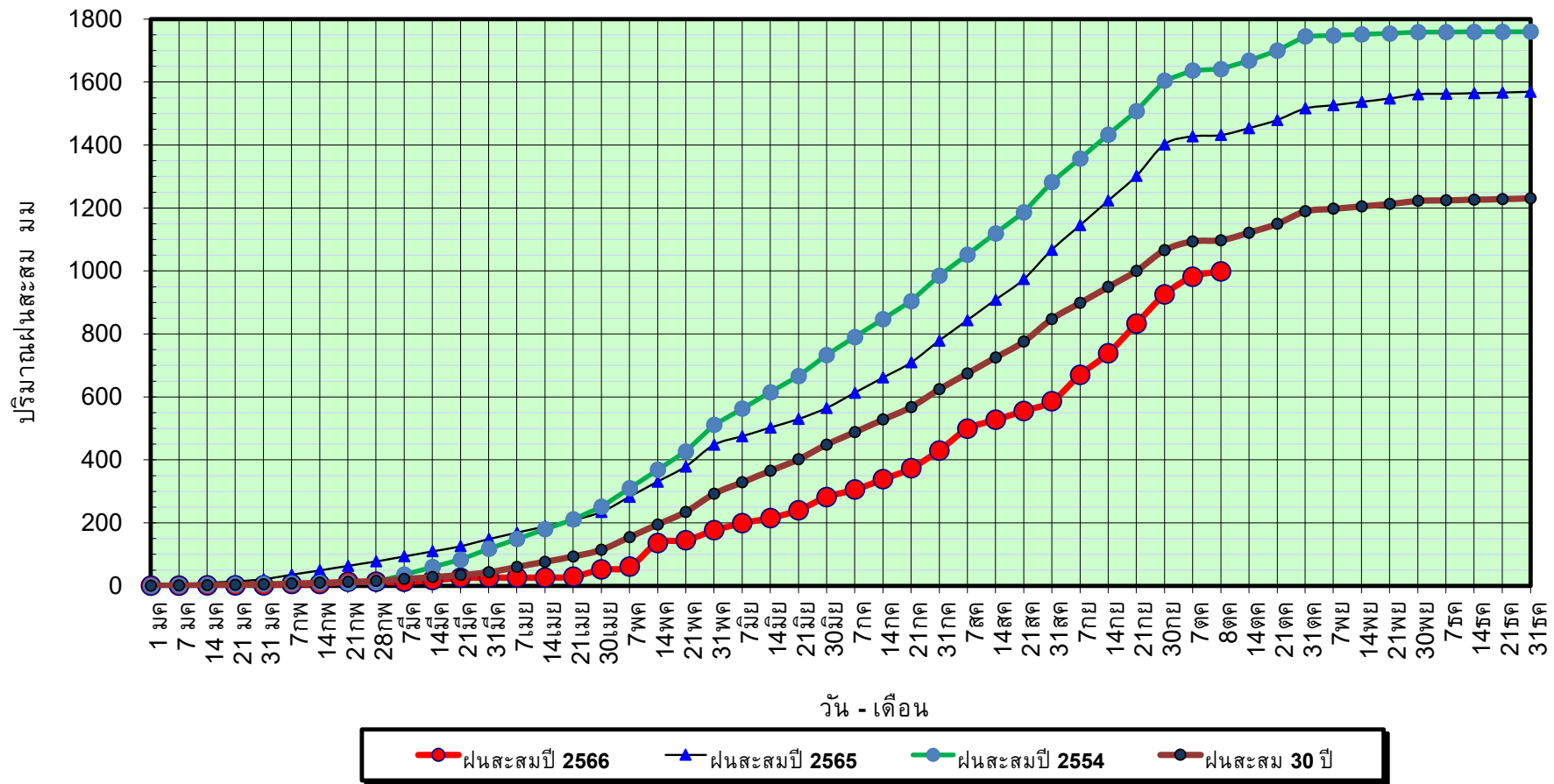
ปี65 = 1,431.68 มม. (สะสมทั้งปี = 1,569.23 มม.)

ปี66 = 998.74 มม.

เปรียบเทียบกับ ปี 65 **มีค่าน้อยกว่า** -432.94 มม.

เปรียบเทียบกับฝนเฉลี่ย 30 ปี **มีค่าน้อยกว่า** -98.98 มม.

ปริมาณฝนสะสมภาคเหนือ



ข้อมูลจากกรมอุตุนิยมวิทยาจำนวน 33
สถานีข้อมูลปริมาณฝนสะสมถึง วันที่
8 ตุลาคม 2566



ศูนย์เมฆลา กองวิเคราะห์และประเมินสถานการณ์น้ำ กรมทรัพยากรน้ำ

วันที่ 8 ตุลาคม 2566

ฝน30ปี = 1,097.73 มม. (สะสมทั้งปี = 1,230.90 มม.)

ปี65 = 1,431.68 มม. (สะสมทั้งปี = 1,569.23 มม.)

ปี66 = 998.74 มม.

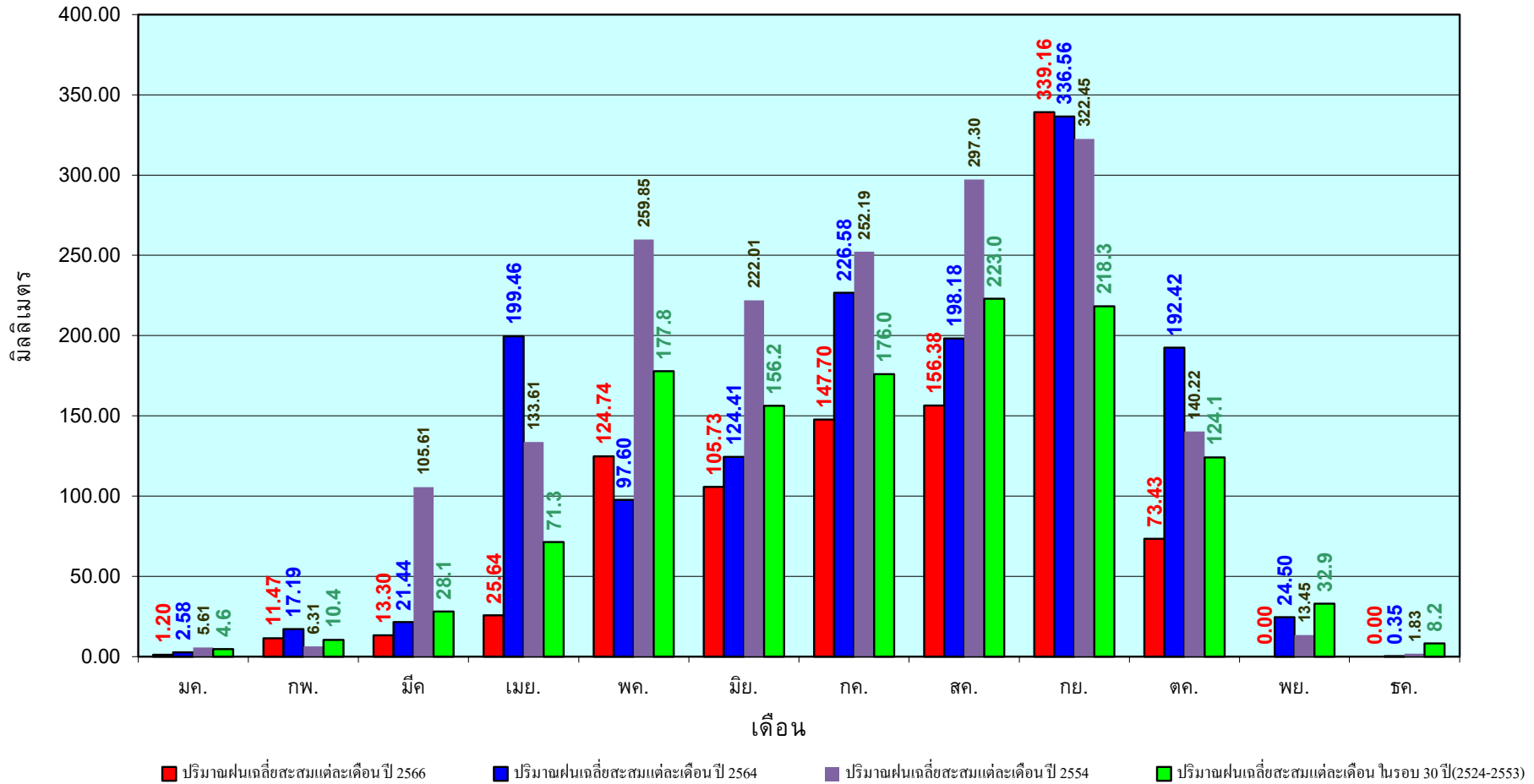
เปรียบเทียบกับ ปี 65

มีค่าน้อยกว่า -432.94 มม.

เปรียบเทียบกับฝนเฉลี่ย 30 ปี

มีค่าน้อยกว่า -98.98 มม.

ปริมาณฝนเฉลี่ยสะสมรายเดือน ภาคเหนือ



ข้อมูลจากกรมอุตุนิยมวิทยาจำนวน33
สถานีข้อมูลปริมาณฝนสะสมถึง วันที่
8 ตุลาคม 2566

วันที่ 8 ตุลาคม 2566

ฝน30ปี = 1,294.62 มม. (สะสมทั้งปี = 1,404.50 มม.)

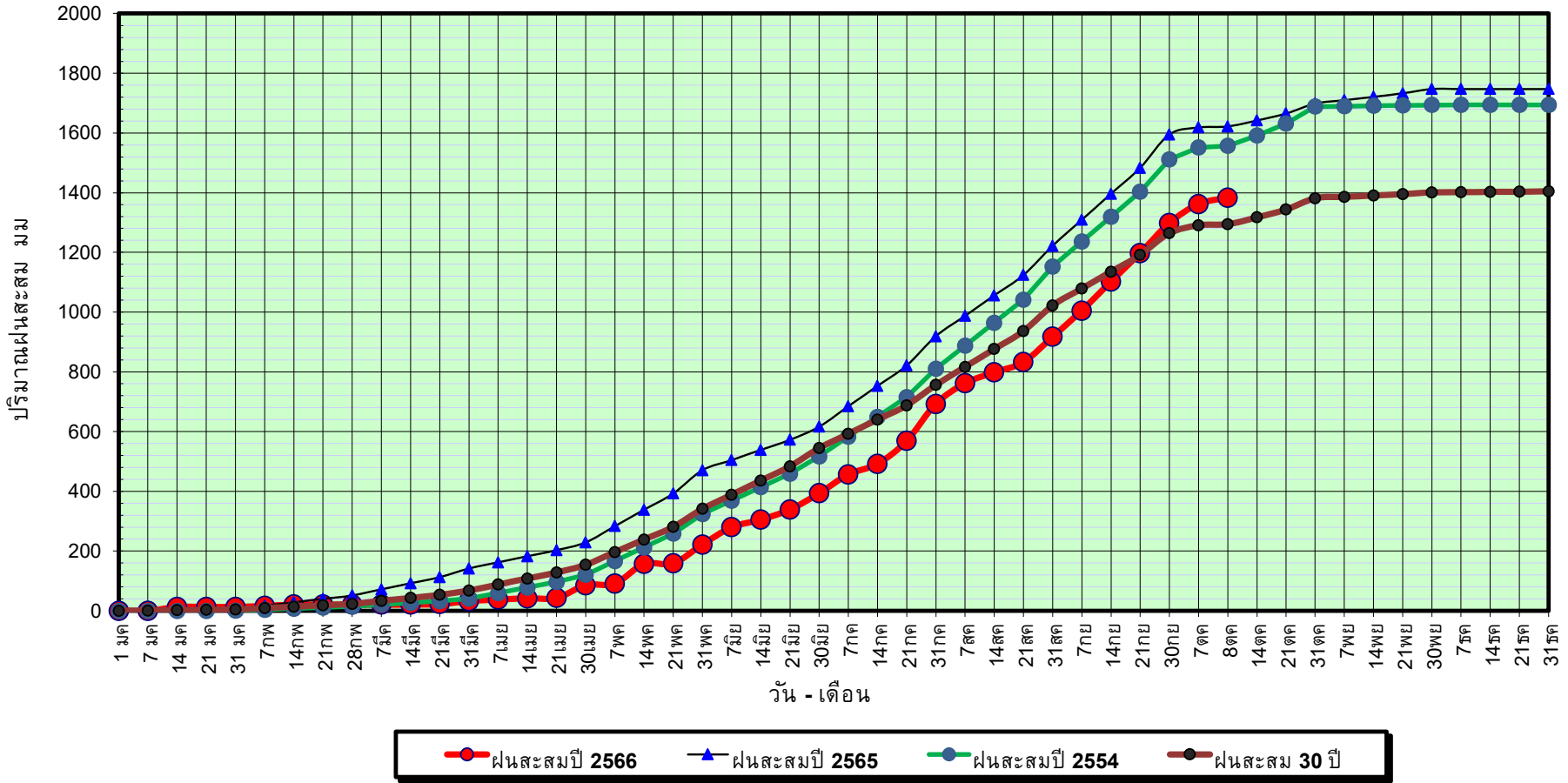
ปี65 = 1,621.69 มม. (สะสมทั้งปี = 1,747.06 มม.)

ปี66 = 1,383.21 มม.

เปรียบเทียบกับ ปี 65 **มีค่าน้อยกว่า** -238.48 มม.

เปรียบเทียบกับฝนเฉลี่ย 30 ปี **มีค่ามากกว่า** 88.59 มม.

ปริมาณฝนสะสมภาคตะวันออกเฉียงเหนือ



ข้อมูลจากกรมอุตุนิยมวิทยาจำนวน 31
สถานีข้อมูลปริมาณฝนสะสมถึง วันที่
8 ตุลาคม 2566



ศูนย์เมฆเวลา กองวิเคราะห์และประเมินสถานการณ์น้ำ กรมทรัพยากรน้ำ

วันที่ 8 ตุลาคม 2566

ฝน30ปี = 1,294.62 มม. (สะสมทั้งปี = 1,404.50 มม.)

ปี65 = 1,621.69 มม. (สะสมทั้งปี = 1,747.06 มม.)

ปี66 = 1,383.21 มม.

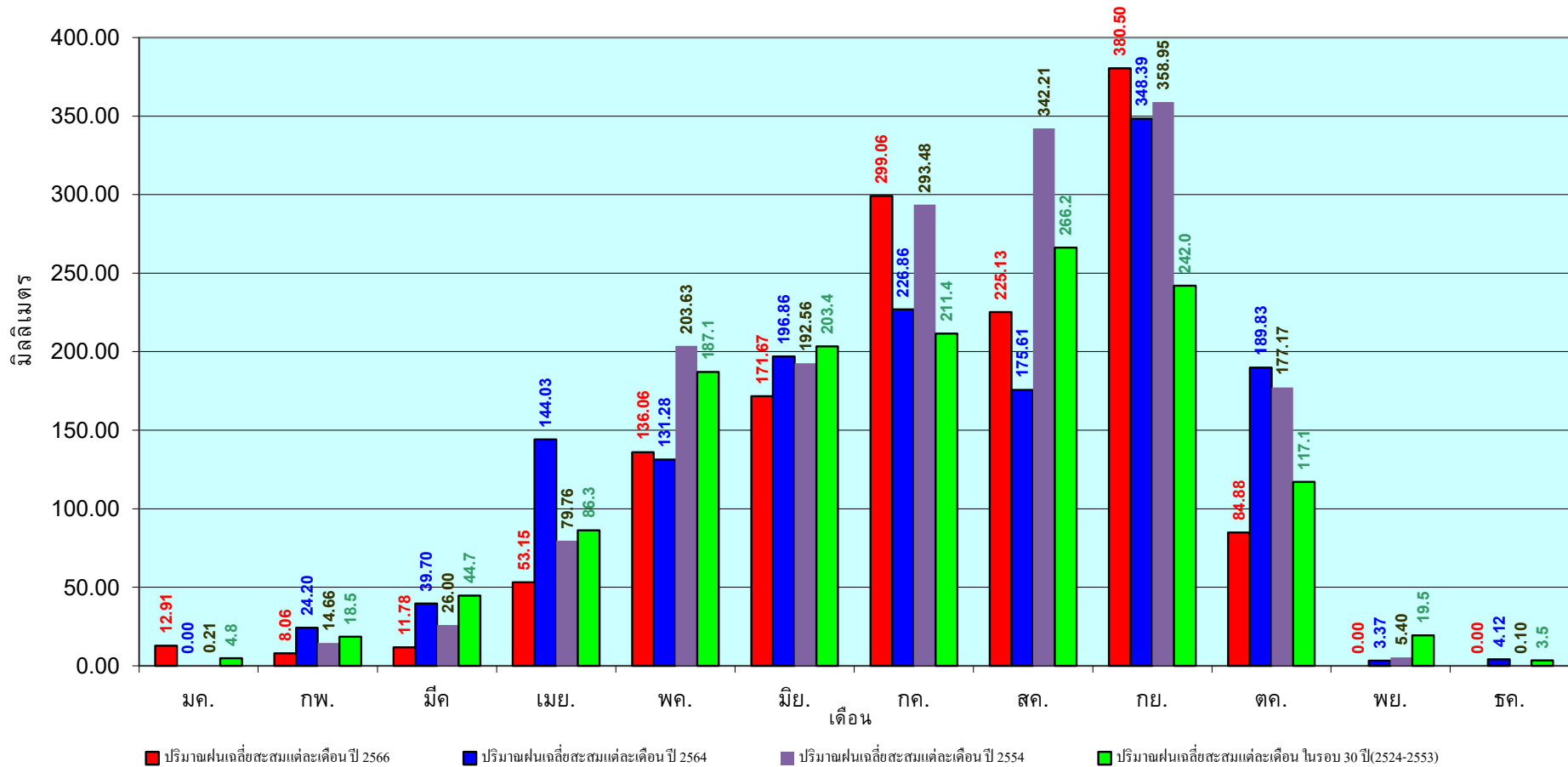
เปรียบเทียบกับ ปี 65

มีค่าน้อยกว่า -238.48 มม.

เปรียบเทียบกับฝนเฉลี่ย 30 ปี

มีค่ามากกว่า 88.59 มม.

ปริมาณฝนเฉลี่ยสะสมรายเดือน ภาคตะวันออกเฉียงเหนือ



ข้อมูลจากกรมอุตุนิยมวิทยาจำนวน 31
สถานีข้อมูลปริมาณฝนสะสมถึง วันที่
8 ตุลาคม 2566

วันที่ 8 ตุลาคม 2566

ฝน30ปี = 1,094.08 มม. (สะสมทั้งปี = 1,275.20 มม.)

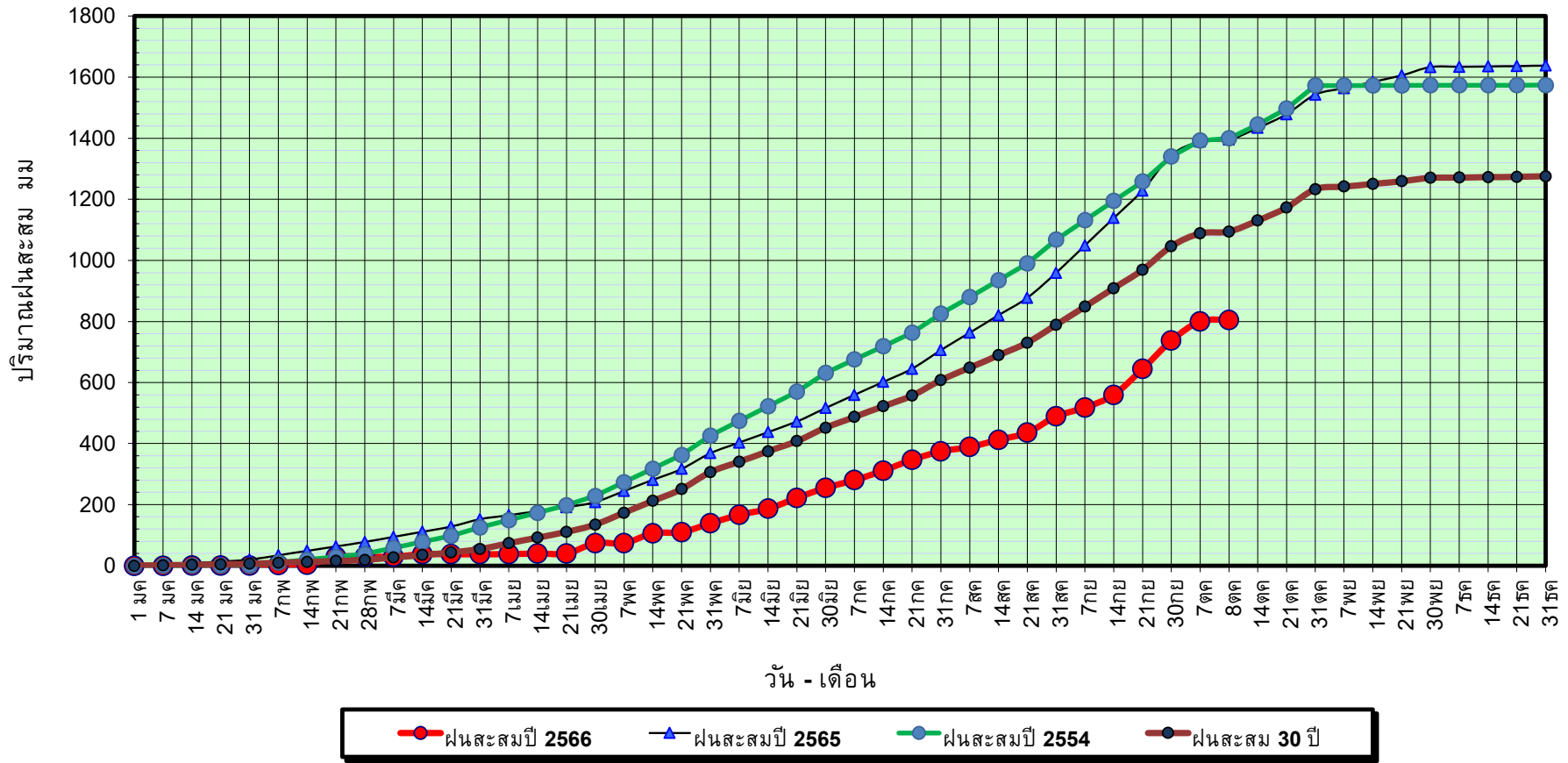
ปี65 = 1,395.12 มม. (สะสมทั้งปี = 1,637.47 มม.)

ปี66 = 804.63 มม.

เปรียบเทียบกับ ปี 65 **มีค่าน้อยกว่า** -590.49 มม.

เปรียบเทียบกับฝนเฉลี่ย 30 ปี **มีค่าน้อยกว่า** -289.46 มม.

ปริมาณฝนสะสมภาคกลาง



ข้อมูลจากกรมอุตุนิยมวิทยาจำนวน 14
สถานีข้อมูลปริมาณฝนสะสมถึง วันที่
8 ตุลาคม 2566



กองวิเคราะห์และประเมินสถานการณ์ฯ กรมทรัพยากรน้ำ

วันที่ 8 ตุลาคม 2566

ฝน30ปี = 1,094.08 มม. (สะสมทั้งปี = 1,275.20 มม.)

ปี65 = 1,395.12 มม. (สะสมทั้งปี = 1,637.47 มม.)

ปี66 = 804.63 มม.

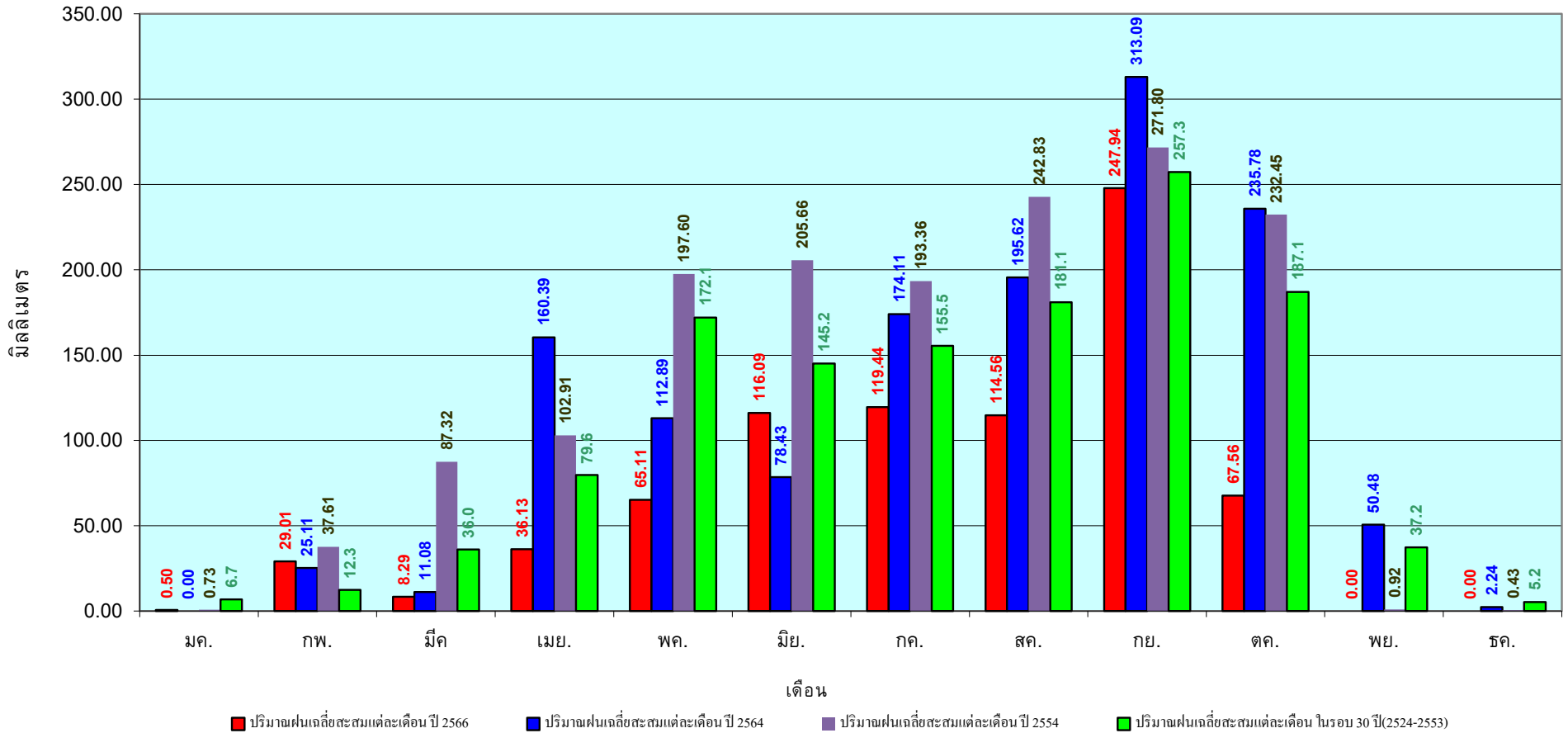
เปรียบเทียบกับ ปี 65

มีค่าน้อยกว่า -590.49 มม.

เปรียบเทียบกับฝนเฉลี่ย 30 ปี

มีค่าน้อยกว่า -289.46 มม.

ปริมาณฝนเฉลี่ยสะสมรายเดือน ภาคกลาง



ข้อมูลจากกรมอุตุนิยมวิทยาจำนวน 14
สถานีข้อมูลปริมาณฝนสะสมถึง วันที่
8 ตุลาคม 2566



ศูนย์เมฆลา กองวิเคราะห์และประเมินสถานการณ์น้ำ กรมทรัพยากรน้ำ

วันที่ 8 ตุลาคม 2566

ฝน30ปี = 1,660.39 มม. (สะสมทั้งปี = 1,888.80 มม.)

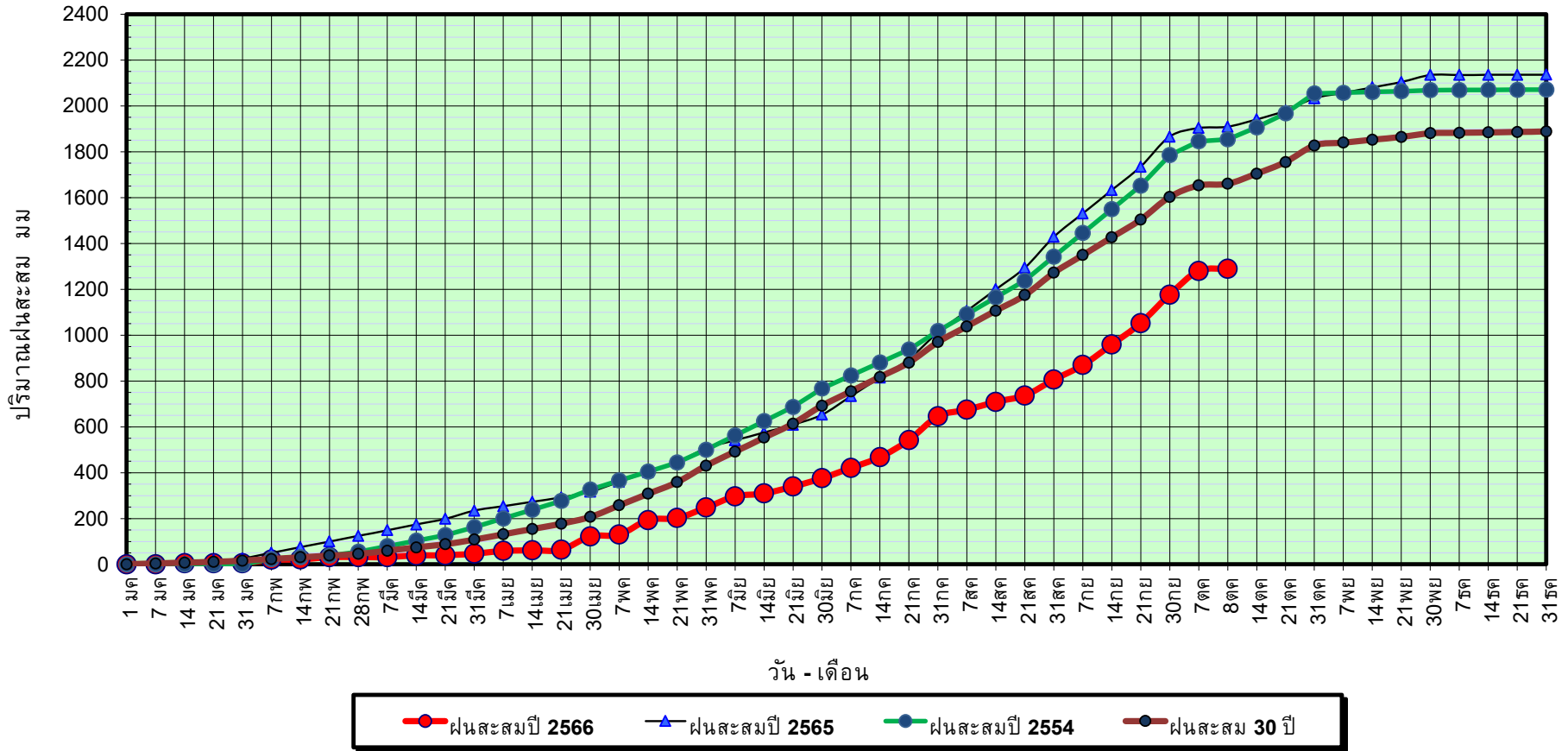
ปี65 = 1,908.76 มม. (สะสมทั้งปี = 2,135.92 มม.)

ปี66 = 1,289.28 มม.

เปรียบเทียบกับ ปี 65 **มีค่าน้อยกว่า** -619.48 มม.

เปรียบเทียบกับฝนเฉลี่ย 30 ปี **มีค่าน้อยกว่า** -371.12 มม.

ปริมาณฝนสะสมภาคตะวันออก



ข้อมูลจากกรมอุตุนิยมวิทยาจำนวน 16
สถานีข้อมูลปริมาณฝนสะสมถึง วันที่
8 ตุลาคม 2566



ศูนย์เมขลา กองวิเคราะห์และประเมินสถานการณ์น้ำ กรมทรัพยากรน้ำ

วันที่ 8 ตุลาคม 2566

ฝน30ปี = 1,660.39 มม. (สะสมทั้งปี = 1,888.80 มม.)

ปี65 = 1,908.76 มม. (สะสมทั้งปี = 2,135.92 มม.)

ปี66 = 1,289.28 มม.

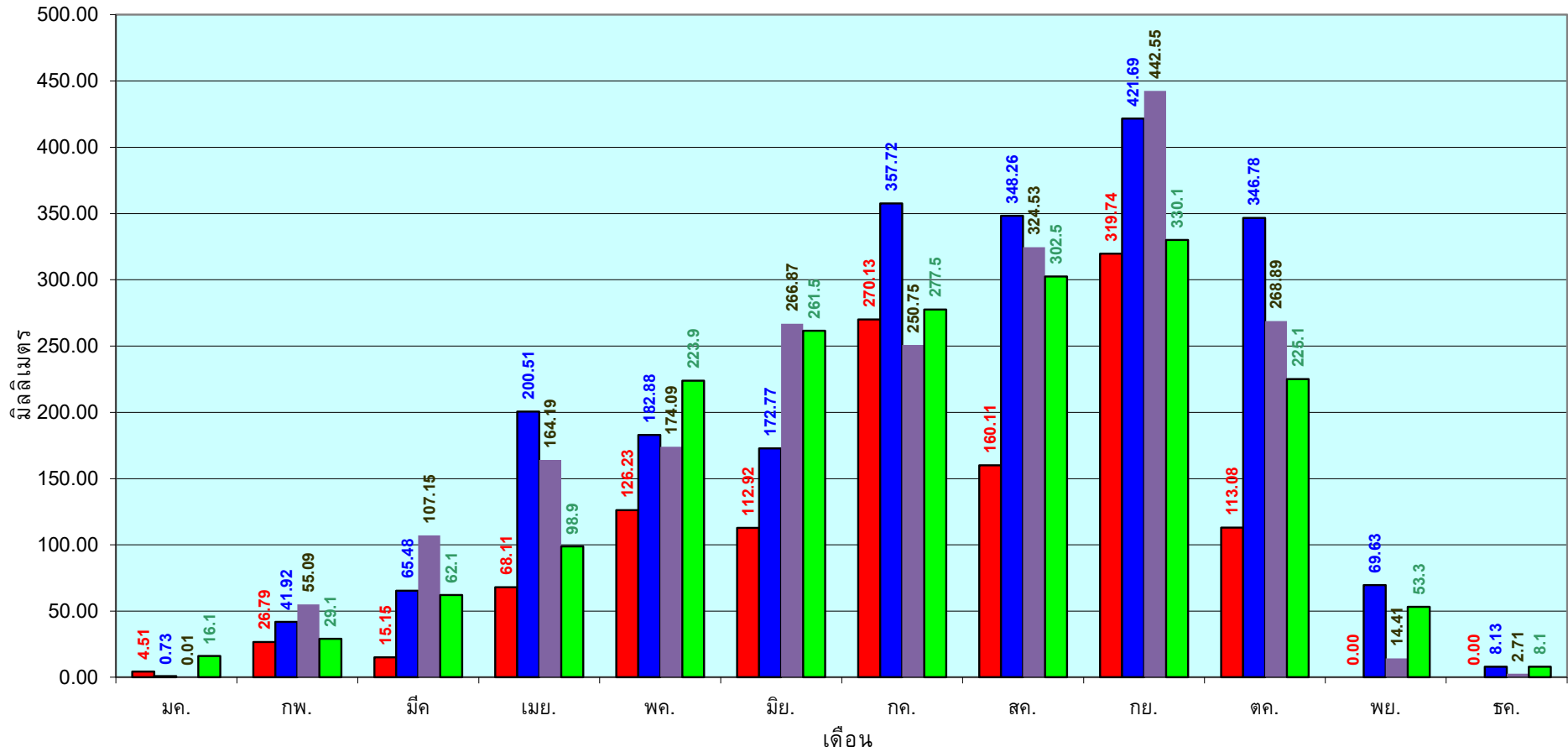
เปรียบเทียบกับ ปี 65

มีค่าน้อยกว่า -619.48 มม.

เปรียบเทียบกับฝนเฉลี่ย 30 ปี

มีค่าน้อยกว่า -371.12 มม.

ปริมาณฝนเฉลี่ยสะสมรายเดือน ภาคตะวันออก



■ ปริมาณฝนเฉลี่ยสะสมแต่ละเดือนปี 2566

■ ปริมาณฝนเฉลี่ยสะสมแต่ละเดือนปี 2564

■ ปริมาณฝนเฉลี่ยสะสมแต่ละเดือนปี 2554

■ ปริมาณฝนเฉลี่ยสะสมแต่ละเดือนในรอบ 30 ปี(2524-2553)

ข้อมูลจากกรมอุตุนิยมวิทยาจำนวน 16
สถานีข้อมูลปริมาณฝนสะสมถึง วันที่
8 ตุลาคม 2566



ศูนย์เมขลา กองวิเคราะห์และประเมินสถานการณ์น้ำ กรมทรัพยากรน้ำ

วันที่ 8 ตุลาคม 2566

ฝน30ปี = 998.34 มม. (สะสมทั้งปี = 1,195.72 มม.)

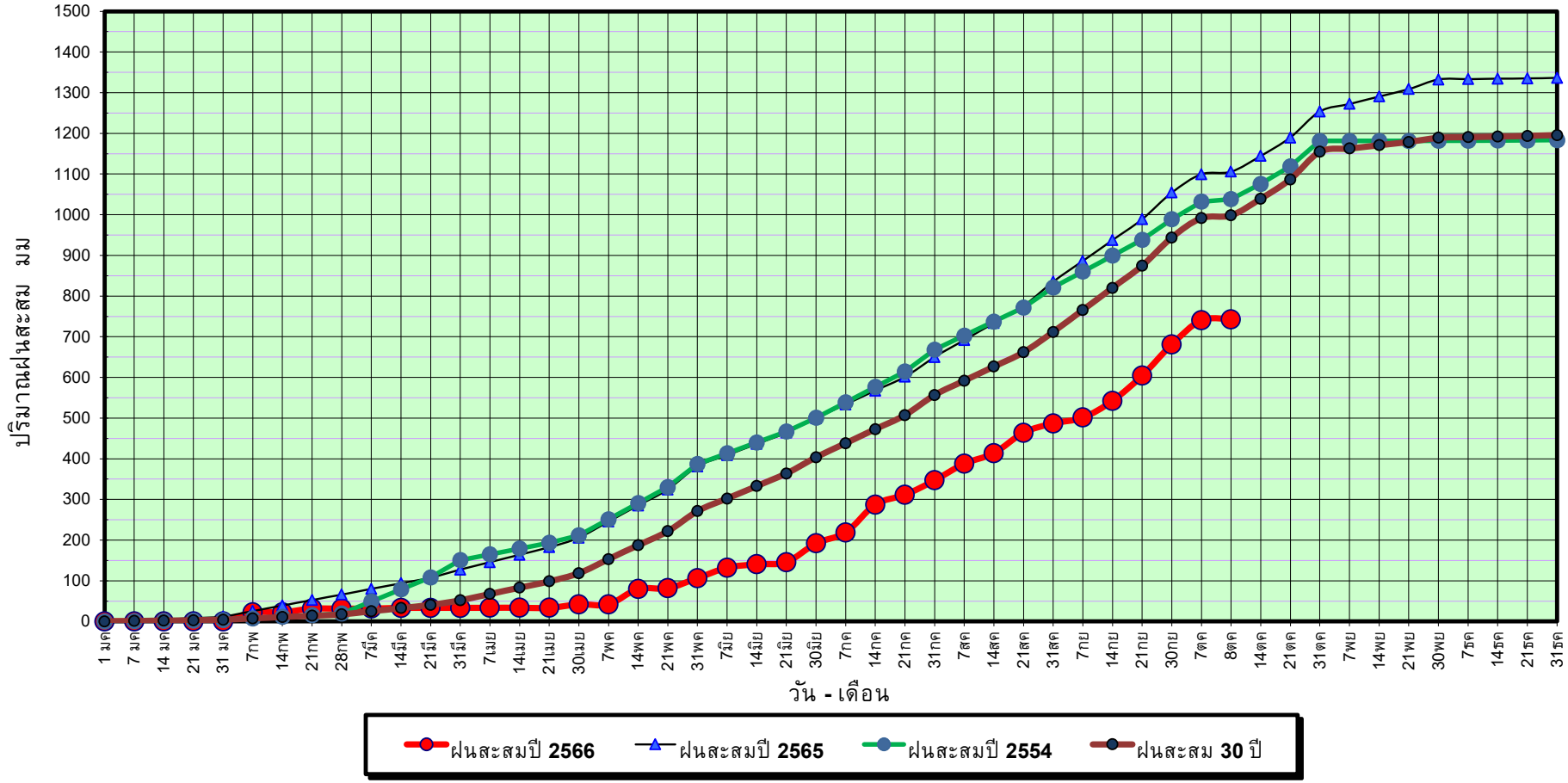
ปี65 = 1,105.91 มม. (สะสมทั้งปี = 1,336.48 มม.)

ปี66 = 742.78 มม.

เปรียบเทียบกับ ปี 65 **มีค่าน้อยกว่า** -363.13 มม.

เปรียบเทียบกับฝนเฉลี่ย 30 ปี **มีค่าน้อยกว่า** -255.56 มม.

ปริมาณฝนสะสมภาคตะวันตก



ข้อมูลจากกรมอุตุนิยมวิทยาจำนวน 5
สถานีข้อมูลปริมาณฝนสะสมถึง วันที่
8 ตุลาคม 2566



กองวิเคราะห์และประเมินสถานการณ์ฯ กรมทรัพยากรน้ำ

วันที่ 8 ตุลาคม 2566

ฝน30ปี = 998.34 มม. (สะสมทั้งปี = 1,195.72 มม.)

ปี65 = 1,105.91 มม. (สะสมทั้งปี = 1,336.48 มม.)

ปี66 = 742.78 มม.

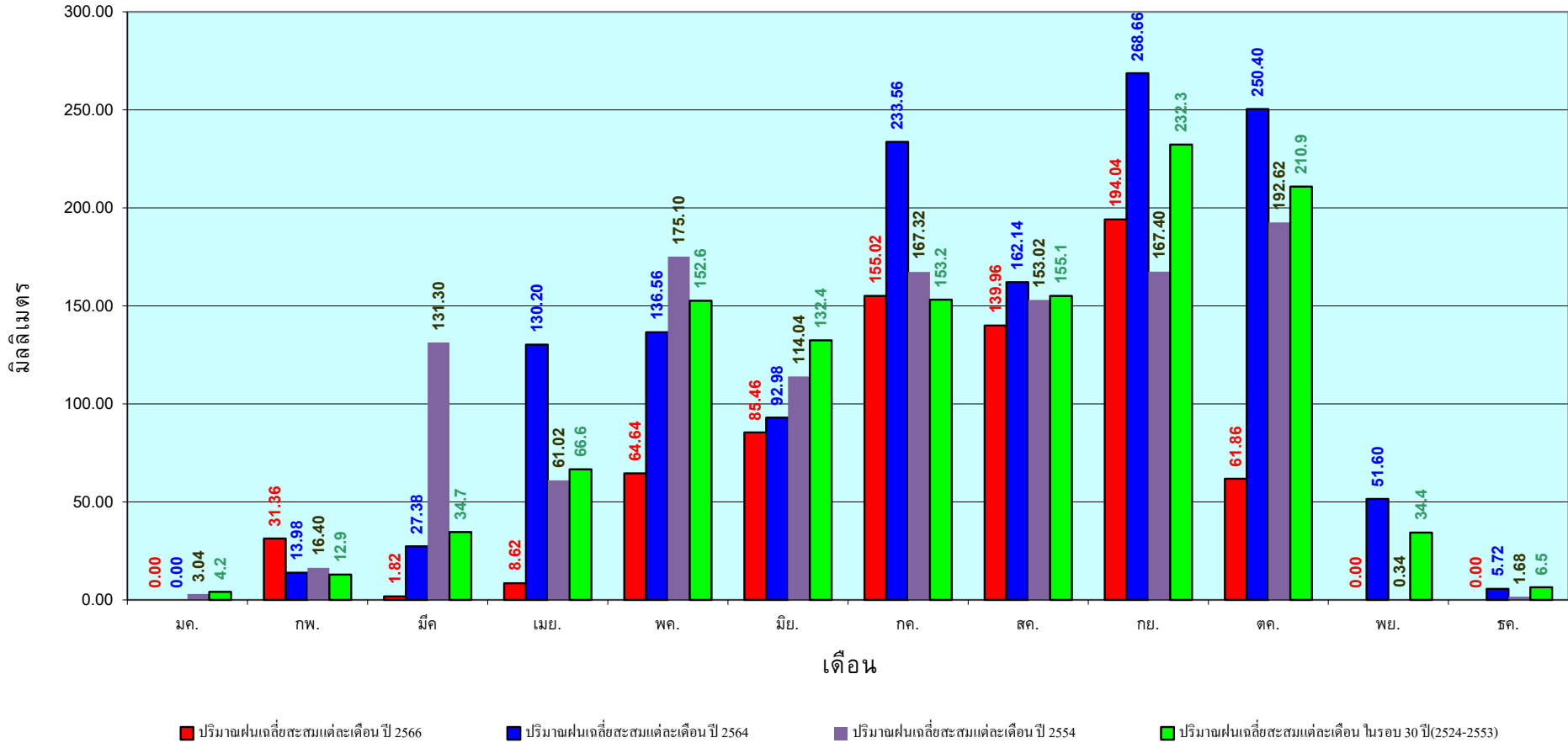
เปรียบเทียบกับ ปี 65

เปรียบเทียบกับฝนเฉลี่ย 30 ปี

มีค่าน้อยกว่า -363.13 มม.

มีค่าน้อยกว่า -255.56 มม.

ปริมาณฝนเฉลี่ยสะสมรายเดือน ภาคตะวันตก



ข้อมูลจากกรมอุตุนิยมวิทยาจำนวน 5
สถานีข้อมูลปริมาณฝนสะสมถึง วันที่
8 ตุลาคม 2566



ศูนย์เมขลา กองวิเคราะห์และประเมินสถานการณ์น้ำ กรมทรัพยากรน้ำ

วันที่ 8 ตุลาคม 2566

ฝน30ปี = 1,610.04 มม. (สะสมทั้งปี = 2,271.55 มม.)

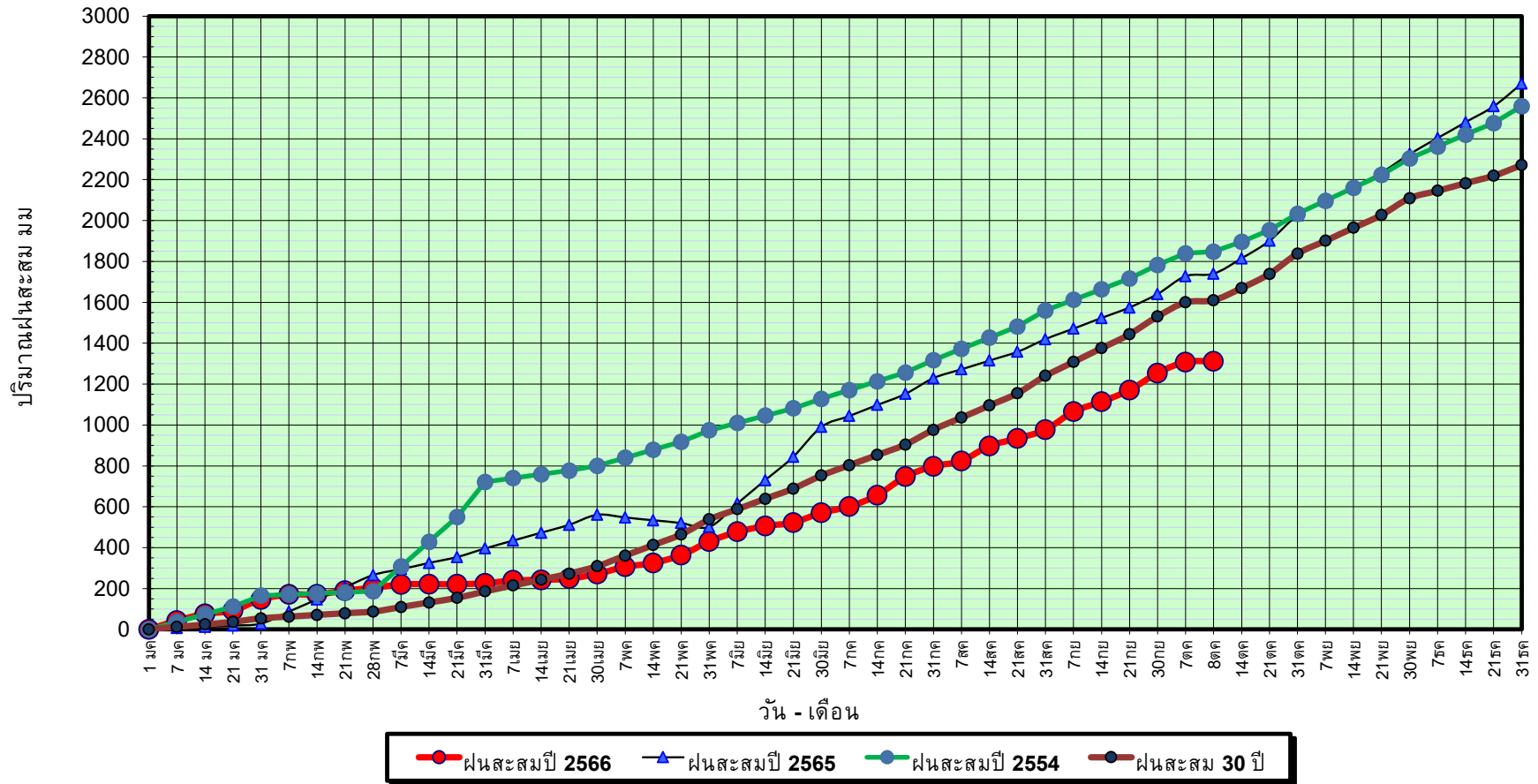
ปี65 = 1,740.10 มม. (สะสมทั้งปี = 2,670.19 มม.)

ปี66 = 1,311.66 มม.

เปรียบเทียบกับ ปี 65 **มีค่าน้อยกว่า** -428.43 มม.

เปรียบเทียบกับฝนเฉลี่ย 30 ปี **มีค่าน้อยกว่า** -298.38 มม.

ปริมาณฝนสะสมภาคใต้



ข้อมูลจากกรมอุตุนิยมวิทยาจำนวน 29
สถานีข้อมูลปริมาณฝนสะสมถึง วันที่
8 ตุลาคม 2566



ศูนย์เมขลา กองวิเคราะห์และประเมินสถานการณ์น้ำ กรมทรัพยากรน้ำ

วันที่ 8 ตุลาคม 2566

ฝน30ปี = 1,610.04 มม. (สะสมทั้งปี = 2,271.55 มม.)

ปี65 = 1,740.10 มม. (สะสมทั้งปี = 2,670.19 มม.)

ปี66 = 1,311.66 มม.

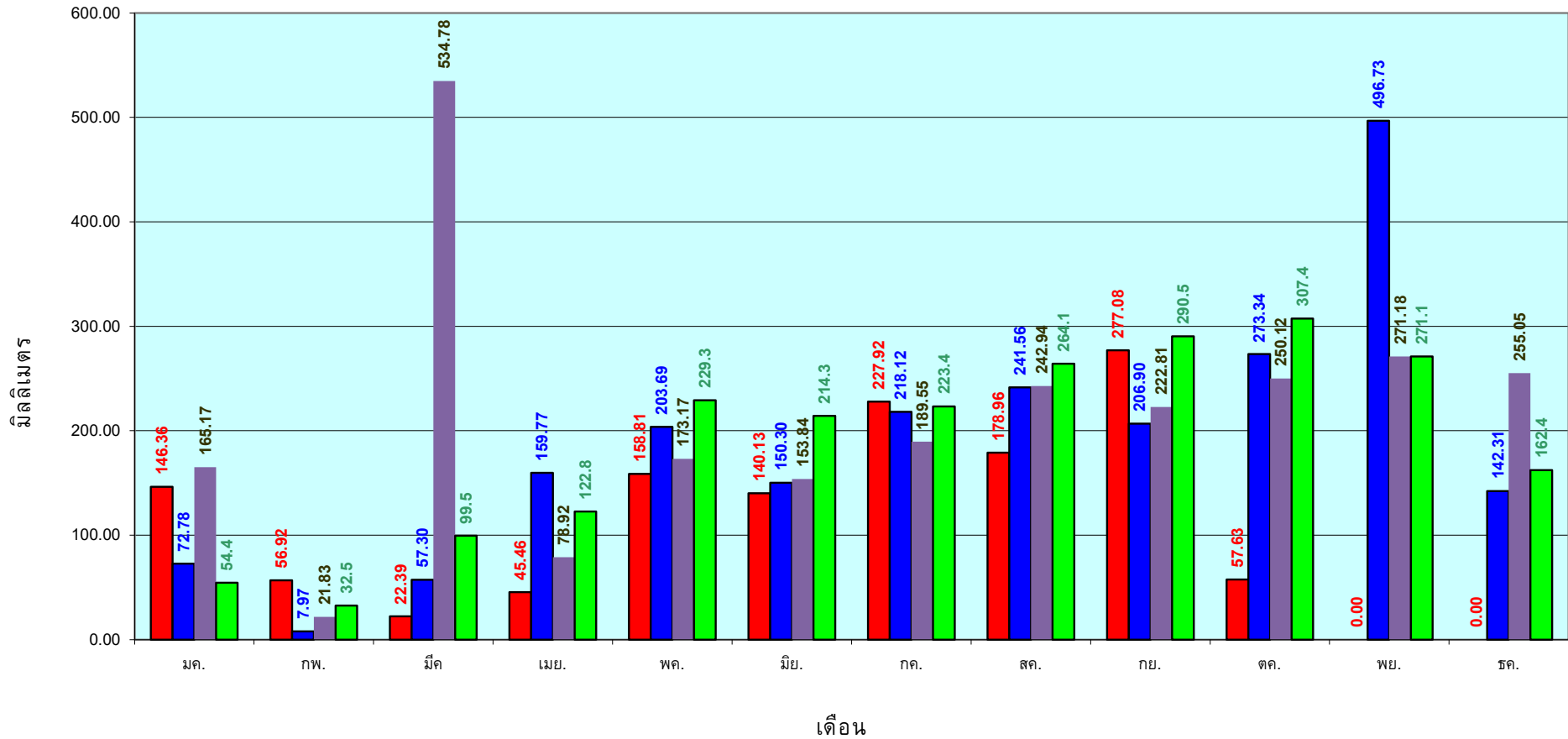
เปรียบเทียบกับ ปี 65

มีค่าน้อยกว่า -428.43 มม.

เปรียบเทียบกับฝนเฉลี่ย 30 ปี

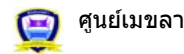
มีค่าน้อยกว่า -298.38 มม.

ปริมาณฝนเฉลี่ยสะสมรายเดือน ภาคใต้



■ ปริมาณฝนเฉลี่ยสะสมแต่ละเดือน ปี 2566 ■ ปริมาณฝนเฉลี่ยสะสมแต่ละเดือน ปี 2564 ■ ปริมาณฝนเฉลี่ยสะสมแต่ละเดือน ปี 2554 ■ ปริมาณฝนเฉลี่ยสะสมแต่ละเดือน ในรอบ 30 ปี(2524-2553)

ข้อมูลจากกรมอุตุนิยมวิทยาจำนวน 29
สถานีข้อมูลปริมาณฝนสะสมถึง วันที่
8 ตุลาคม 2566



ศูนย์เมขลา



กองวิเคราะห์และประเมินสถานการณ์น้ำ กรมทรัพยากรน้ำ

แหล่งน้ำขนาดเล็ก

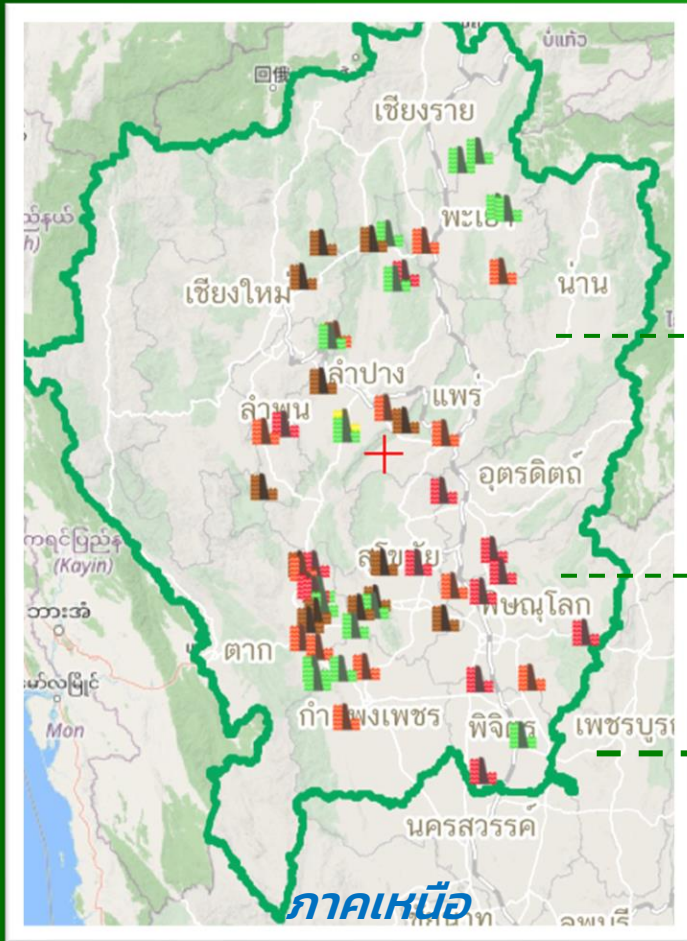




รายงานสถานการณ์ปริมาณน้ำแหล่งน้ำขนาดเล็ก

SRM-DWR ข้อมูลแหล่งน้ำขนาดเล็ก “ภาคเหนือ”

วันที่ 9 ตุลาคม 2566 เวลา 10.19 น.



ความจุเก็บกัก **132.35** ล้าน ลบ.ม.
ปริมาณน้ำ **102.60** ล้าน ลบ.ม.

แหล่งน้ำขนาดเล็ก **56** แห่ง

ชื่อแหล่งน้ำ	จังหวัด	ระดับน้ำ (ม.รทก.)	ความจุอ่าง (ล้าน ลบ.ม.)	ปริมาณน้ำ (ล้าน ลบ.ม.)	ร้อยละ ปริมาณน้ำ
ภาคเหนือ					
Q อ่างเก็บน้ำห้วยแม่ลาน	แพร่	192.87	18.11	17.16	94.75%
Q หนองข่า	ตาก	136.00	7.93	9.04	114.00%
Q หนองจรเข้	สุโขทัย	63.41	6.71	6.84	101.94%
Q อ่างเก็บน้ำแม่จางข้าว	เชียงใหม่	604.93	4.85	4.85	100.00%
Q อ่างเก็บน้ำห้วยซำรุ้	พิษณุโลก	311.48	4.36	4.57	104.82%
Q บึงรฆาณ	พิษณุโลก	38.85	4.19	4.55	108.59%
Q อ่างเก็บน้ำห้วยสิงห์	พะเยา	319.82	5.11	4.32	84.54%
Q อ่างเก็บน้ำคลองวังน้ำแดง	กำแพงเพชร	126.00	4.07	4.09	100.49%
Q อ่างเก็บน้ำสองแควเหนือ	ตาก	184.20	3.69	3.03	82.11%

ร้อยละปริมาณน้ำเก็บกัก	จำนวนแหล่งน้ำ
0-20	12
21-30	1
31-80	16
81-100	14
100+	13



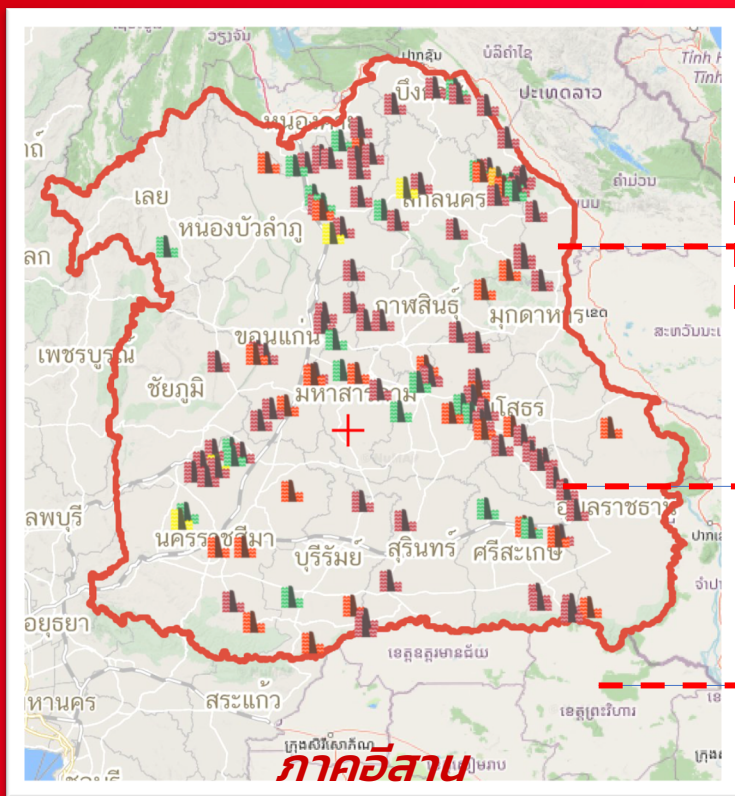
ค้นหาเพิ่มเติม Scan Me





รายงานสถานการณ์ปริมาณน้ำแหล่งน้ำขนาดเล็ก


SRM-DWR ข้อมูลแหล่งน้ำขนาดเล็ก "ภาคตะวันออกเฉียงเหนือ"
วันที่ 9 ตุลาคม 2566 เวลา 10.00 น.



ชื่อแหล่งน้ำ	จังหวัด	ระดับน้ำ (ม.รทก.)	ความจุอ่าง (ล้าน ลบ.ม.)	ปริมาณน้ำ (ล้าน ลบ.ม.)	ร้อยละ ปริมาณน้ำ
ภาคตะวันออกเฉียงเหนือ					
Q อ่างเก็บน้ำห้วยหนองโคก	นครพนม	145.24	0.66	1.20	181.82%
Q หนองยอง	บึงกาฬ	169.11	1.37	2.21	161.31%
Q หนองงูขาด	ร้อยเอ็ด	132.56	0.30	0.47	156.67%
Q อ่างเก็บน้ำห้วยน้ำบ่อ	นครพนม	144.72	0.79	1.23	155.70%
Q สระหนองผือ	นครพนม	144.67	0.39	0.59	151.28%
Q หนองซอน	อุบลราชธานี	114.52	0.57	0.81	142.11%
Q หนองบึงกุย	กาฬสินธุ์	135.82	0.27	0.38	140.74%
Q หนองสามหมื่น	ชัยภูมิ	215.00	3.24	4.56	140.74%
Q บึงโดน	กาฬสินธุ์	135.85	1.40	1.95	139.29%

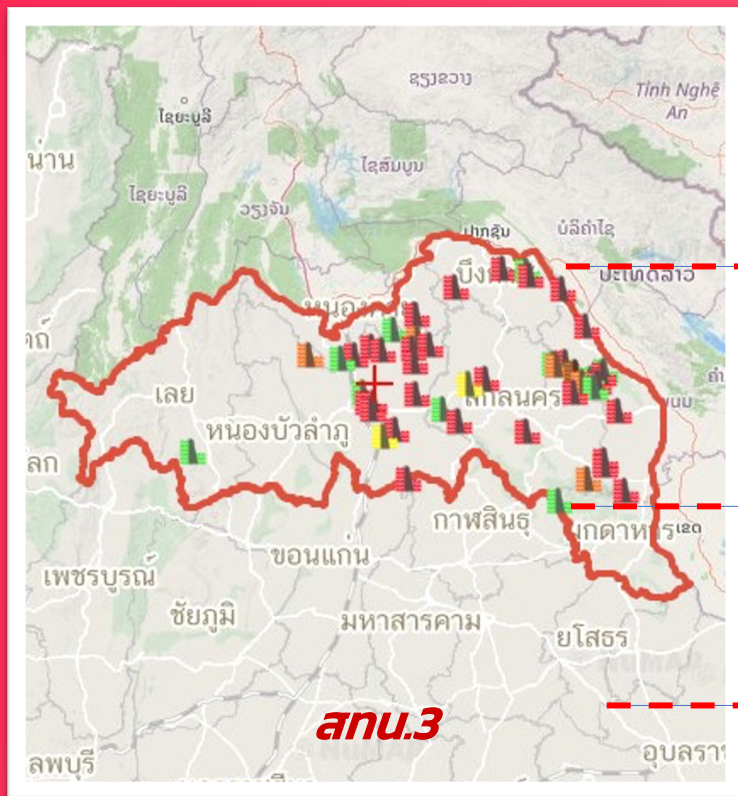
ร้อยละปริมาณน้ำเก็บกัก	จำนวนแหล่งน้ำ
0-20	1
21-30	4
31-80	22
81-100	26
100+	73





รายงานสถานการณ์ปริมาณน้ำแหล่งน้ำขนาดเล็ก

SRM-DWR ข้อมูลแหล่งน้ำขนาดเล็ก “สำนักงานทรัพยากรน้ำที่ 3”
วันที่ 9 ตุลาคม 2566 เวลา 10.00 น.



ปัจจุบัน
ปริมาณน้ำ 92.37 %
สท.3

ความจุเก็บกัก 103.32 ล้าน ลบ.ม.
ปริมาณน้ำ 95.44 ล้าน ลบ.ม.

แหล่งน้ำขนาดเล็ก 48 แห่ง

ชื่อแหล่งน้ำ	จังหวัด	ระดับน้ำ (ม.รทก.)	ความจุอ่าง (ล้าน ลบ.ม.)	ปริมาณน้ำ (ล้าน ลบ.ม.)	ร้อยละ ปริมาณน้ำ
ภาคตะวันออกเฉียงเหนือ					
อ่างเก็บน้ำห้วยหนองโคก	นครพนม	145.24	0.66	1.20	181.23%
หนองยอง	บึงกาฬ	169.11	1.37	2.21	161.42%
อ่างเก็บน้ำห้วยน้ำป่อ	นครพนม	144.72	0.79	1.23	155.20%
สระหนองผือ	นครพนม	144.67	0.39	0.59	152.52%
อ่างเก็บน้ำห้วยเสียว	อุดรธานี	162.51	0.10	0.13	130.76%
อ่างเก็บน้ำนาแซง	หนองคาย	160.84	1.66	2.15	129.59%
บึงหนองคาย	หนองคาย	162.97	1.10	1.41	128.20%
บึงสังข์	อุดรธานี	173.00	1.83	2.31	126.23%
หนองสรวง	หนองคาย	159.53	0.86	1.08	126.00%
อ่างเก็บน้ำห้วยหนองเข็ม	นครพนม	151.45	1.00	1.24	124.32%
หนองกุดโง่	บึงกาฬ	151.15	0.67	0.81	120.33%

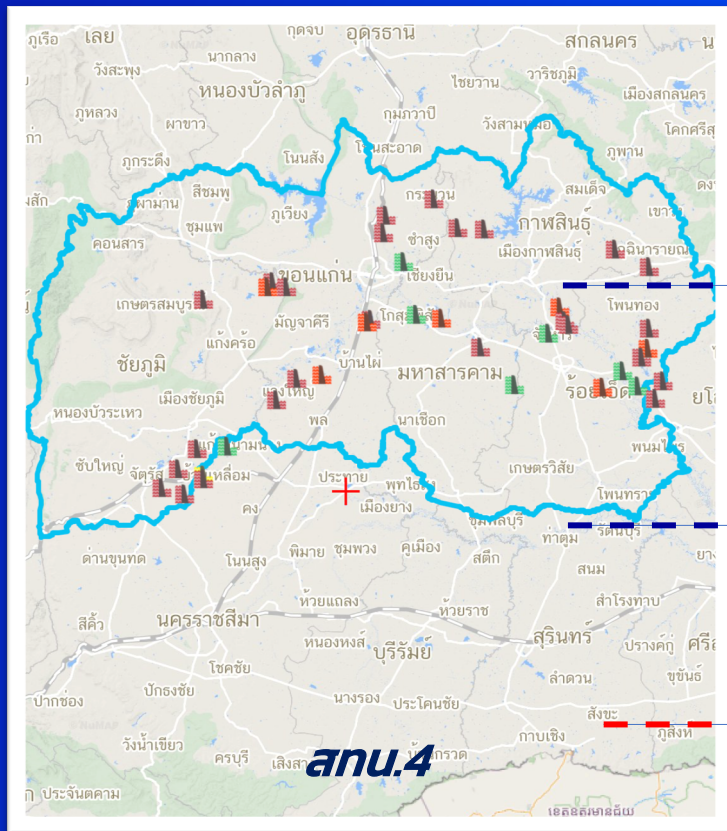
ร้อยละปริมาณน้ำเก็บกัก	จำนวนแหล่งน้ำ
0-20	1
21-30	2
31-80	10
81-100	7
100+	28





รายงานสถานการณ์ปริมาณน้ำแหล่งน้ำขนาดเล็ก

SRM-DWR ข้อมูลแหล่งน้ำขนาดเล็ก “สำนักงานทรัพยากรน้ำที่ 4”
วันที่ 9 ตุลาคม 2566 เวลา 10.00 น.



ปัจจุบัน

101.6 %

ปริมาณน้ำ **สน.4**

ความจุเก็บกัก **80.50** ล้าน ลบ.ม.

ปริมาณน้ำ **81.81** ล้าน ลบ.ม.

แหล่งน้ำขนาดเล็ก **40** แห่ง

สน.4

ชื่อแหล่งน้ำ	จังหวัด	ระดับน้ำ (ม.รทก.)	ความจุอ่าง (ล้าน ลบ.ม.)	ปริมาณน้ำ (ล้าน ลบ.ม.)	ร้อยละ ปริมาณน้ำ
ภาคตะวันออกเฉียงเหนือ					
Q ทนองกุงขาด	ร้อยเอ็ด	132.56	0.30	0.47	155.75%
Q ทนองบึงกุย	กาฬสินธุ์	135.82	0.27	0.38	141.60%
Q ทนองสามหมื่น	ชัยภูมิ	215.00	3.24	4.56	140.74%
Q บึงโดน	กาฬสินธุ์	135.85	1.40	1.95	139.44%
Q ทนองแจ้ง	กาฬสินธุ์	184.00	0.67	0.90	133.96%
Q อ่างเก็บน้ำปลาคุณ	ร้อยเอ็ด	129.72	7.95	10.34	130.03%
Q อ่างเก็บน้ำหนองเบญ	ขอนแก่น	158.51	0.42	0.52	123.82%
Q ทนองบักขู	ชัยภูมิ	194.03	1.10	1.29	117.29%
Q ทนองมะง่อง	กาฬสินธุ์	153.70	1.18	1.34	113.60%
Q ทนองใหญ่	ขอนแก่น	195.15	0.84	0.95	113.47%

ร้อยละปริมาณน้ำเก็บกัก	จำนวนแหล่งน้ำ
0-20	0
21-30	1
31-80	7
81-100	7
100+	25

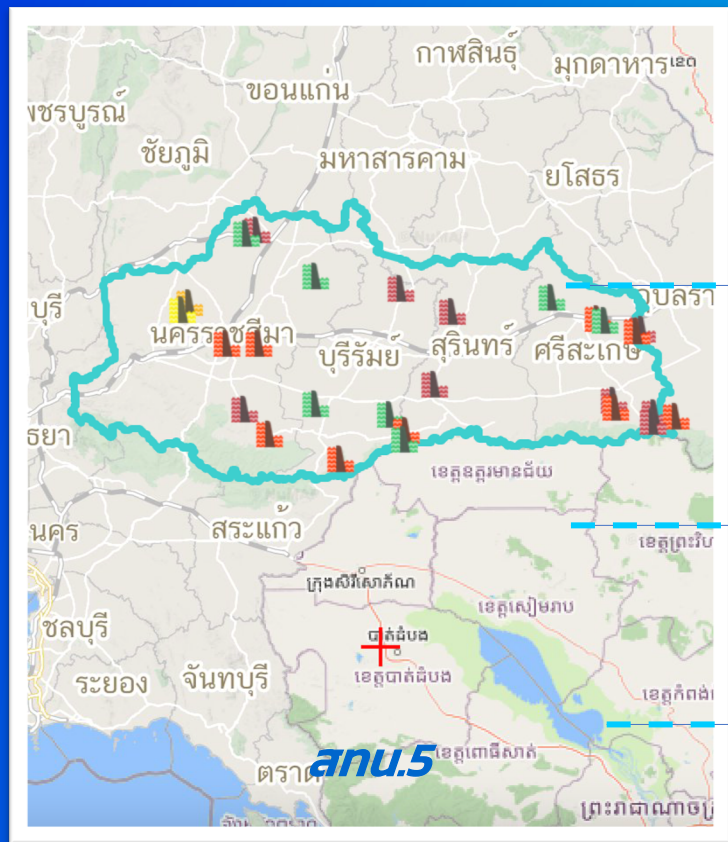
ค้นหาเพิ่มเติม
Scan Me





รายงานสถานการณ์ปริมาณน้ำแหล่งน้ำขนาดเล็ก

SRM-DWR ข้อมูลแหล่งน้ำขนาดเล็ก “สำนักงานทรัพยากรน้ำที่ 5”
วันที่ 9 ตุลาคม 2566 เวลา 09.15 น.



ปัจจุบัน

84.71 %

ปริมาณน้ำ **สนว.5**

ความจุเก็บกัก **60.16** ล้าน ลบ.ม.


ปริมาณน้ำ **59.65** ล้าน ลบ.ม.

แหล่งน้ำขนาดเล็ก **27** แห่ง

ชื่อแหล่งน้ำ	จังหวัด	ระดับน้ำ (ม.รทก.)	ความจุอ่าง (ล้าน ลบ.ม.)	ปริมาณน้ำ (ล้าน ลบ.ม.)	ร้อยละ ปริมาณน้ำ
ภาคตะวันออกเฉียงเหนือ					
อ่างเก็บน้ำละหานทรายเก่า	บุรีรัมย์	172.27	0.51	0.65	127.53%
หนองบ้านแคนทะเล	บุรีรัมย์	132.64	1.57	1.97	125.61%
หนองกราม	ศรีสะเกษ	144.93	0.77	0.94	121.83%
หนองจรชัย	ศรีสะเกษ	119.29	1.44	1.72	119.78%
หนองบึงสำโรง	นครราชสีมา	174.62	2.17	2.53	116.54%
หนองเดียงน้อย	ศรีสะเกษ	153.30	1.44	1.57	109.24%
หนองทิวตาบ	บุรีรัมย์	128.55	2.49	2.64	105.98%
สระบึงพระ	นครราชสีมา	187.70	2.59	2.74	105.90%
หนองกระมด	ศรีสะเกษ	148.99	2.16	2.29	105.89%
อ่างเก็บน้ำห้วยดงไชย	สุรินทร์	140.83	4.72	4.94	104.57%
หนองเคียง	ศรีสะเกษ	145.34	0.82	0.85	104.26%
หนองเสลา	บุรีรัมย์	164.59	1.69	1.74	103.20%
อ่างเก็บน้ำห้วยดตะ	ศรีสะเกษ	114.64	1.17	1.15	98.10%
บึงหุดซา	นครราชสีมา	180.74	5.54	5.19	93.64%
อ่างเก็บน้ำบ้านโคกกรวด	นครราชสีมา	218.05	0.43	0.40	93.28%
หนองกระหวน	ศรีสะเกษ	153.40	0.67	0.62	91.96%
บึงปรือม่วง	นครราชสีมา	166.30	3.30	3.00	90.85%

ร้อยละปริมาณน้ำเก็บกัก	จำนวนแหล่งน้ำ
0-20	0
21-30	1
31-80	5
81-100	9
100+	12

ค้นหาเพิ่มเติม
Scan Me

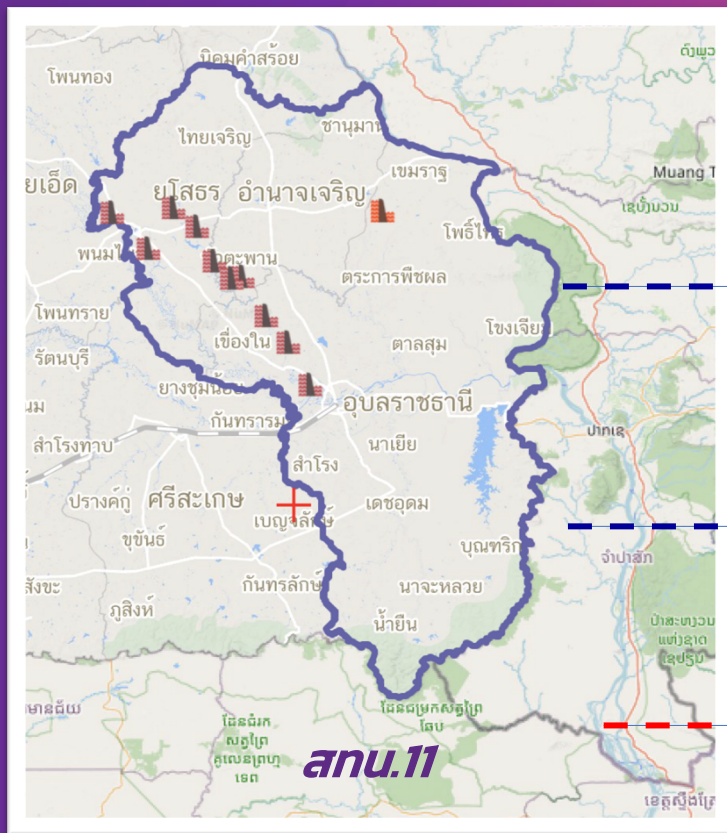




รายงานสถานการณ์ปริมาณน้ำแหล่งน้ำขนาดเล็ก

SRM-DWR ข้อมูลแหล่งน้ำขนาดเล็ก “สำนักงานทรัพยากรน้ำที่ 11”

วันที่ 9 ตุลาคม 2566 เวลา 09.15 น.



แหล่งน้ำขนาดเล็ก **11** แห่ง

ชื่อแหล่งน้ำ	จังหวัด	ระดับน้ำ (ม.รทก.)	ความจุอ่าง (ล้าน ลบ.ม.)	ปริมาณน้ำ (ล้าน ลบ.ม.)	ร้อยละ ปริมาณน้ำ
ภาคตะวันออกเฉียงเหนือ					
Q หนองซอน	อุบลราชธานี	114.52	0.57	0.81	142.13%
Q อ่างเก็บน้ำหนองสามขา	อำนาจเจริญ	121.81	0.35	0.47	135.54%
Q หนองหาญ	ยโสธร	123.31	2.32	2.85	122.86%
Q หนองเล็งบกวาง	อำนาจเจริญ	121.45	1.17	1.39	118.88%
Q มอ้มักฮุก	อำนาจเจริญ	119.45	1.74	1.96	112.37%
Q กุดเข้ยม	ยโสธร	126.00	6.95	7.52	108.20%
Q อ่างเก็บน้ำหนองยางใหญ่	อุบลราชธานี	118.95	0.96	1.03	107.76%
Q กุดกะเหล็บ	ยโสธร	128.80	2.86	2.91	101.64%
Q มิ่งสามเพี้ย	ยโสธร	128.84	2.31	2.33	100.72%
Q อ่างเก็บน้ำห้วยหินกอง	อำนาจเจริญ	181.00	4.18	4.18	100.00%
Q มิ่งค้ออี	ยโสธร	138.31	1.13	1.12	99.46%

ร้อยละปริมาณน้ำเก็บกัก	จำนวนแหล่งน้ำ
0-20	0
21-30	0
31-80	0
81-100	3
100+	8

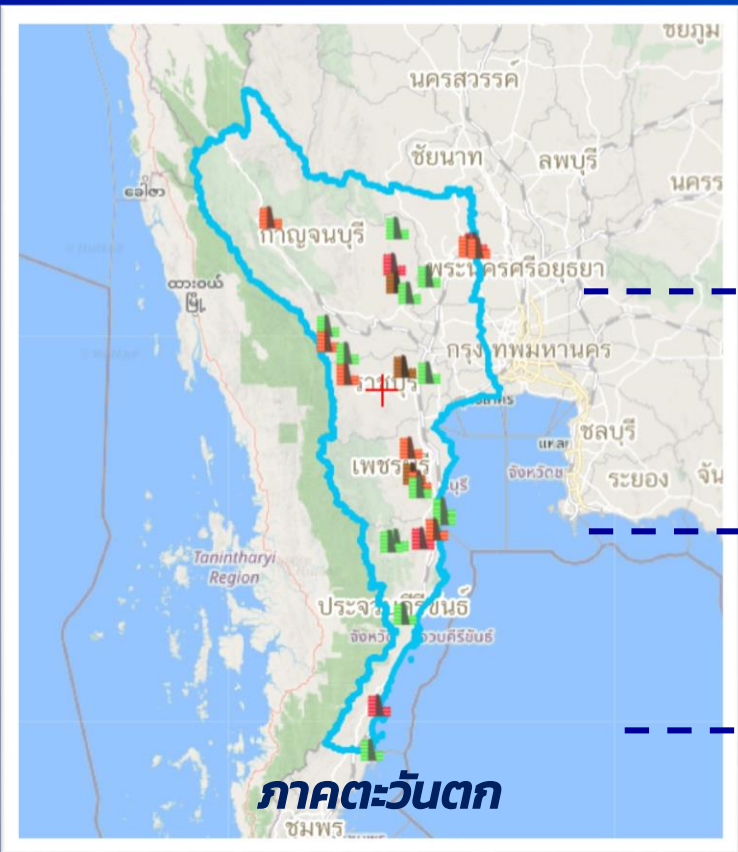




รายงานสถานการณ์ปริมาณน้ำแหล่งน้ำขนาดเล็ก

SRM-DWR ข้อมูลแหล่งน้ำขนาดเล็ก “ภาคตะวันตก”

วันที่ 9 ตุลาคม 2566 เวลา 10.00 น.



ปัจจุบัน

76.89 %

ปริมาณน้ำ ภาคตะวันตก

ความจุเก็บกัก **23.97** ล้าน ลบ.ม.


ปริมาณน้ำ **18.43** ล้าน ลบ.ม.

แหล่งน้ำขนาดเล็ก **28** แห่ง

ชื่อแหล่งน้ำ	จังหวัด	ระดับน้ำ (ม.รทก.)	ความจุอ่าง (ล้าน ลบ.ม.)	ปริมาณน้ำ (ล้าน ลบ.ม.)	ร้อยละ ปริมาณน้ำ
ภาคตะวันตก					
อ่างเก็บน้ำหนองกร่าง	กาญจนบุรี	140.50	0.32	0.41	128.13%
อ่างเก็บน้ำก้ามขวาน (ห้วยไคดอ)	ประจวบคีรีขันธ์	93.28	0.37	0.41	110.81%
อ่างเก็บน้ำห้วยทราย	เพชรบุรี	47.17	1.57	1.71	108.92%
บึงลำคอง	สุพรรณบุรี	6.30	0.61	0.66	108.20%
อ่างเก็บน้ำท่าข้ามสุด	กาญจนบุรี	253.50	0.46	0.46	100.00%
อ่างเก็บน้ำศรีมงคล	กาญจนบุรี	153.03	1.00	0.95	95.00%
บึงหนองอ้อย	สุพรรณบุรี	5.34	0.16	0.15	93.75%
อ่างเก็บน้ำไทรงาม	เพชรบุรี	94.00	0.76	0.70	92.11%
อ่างเก็บน้ำวิโมกขสันต์	เพชรบุรี	49.76	2.15	1.93	89.77%
อ่างเก็บน้ำระหาร	เพชรบุรี	56.00	0.72	0.63	87.50%
หนองน้ำพันพัฒนา	กาญจนบุรี	290.08	1.61	1.38	85.71%
บึงหนองจอก	สุพรรณบุรี	6.90	0.41	0.35	85.37%
อ่างเก็บน้ำข้างแรก	ประจวบคีรีขันธ์	54.00	1.29	0.99	76.74%
อ่างเก็บน้ำบ้านประดุดาน	กาญจนบุรี	80.00	0.17	0.13	76.47%
อ่างเก็บน้ำพุน้ำขาว	สุพรรณบุรี	143.00	0.20	0.15	75.00%

ร้อยละปริมาณน้ำเก็บกัก	จำนวนแหล่งน้ำ
0-20	2
21-30	0
31-80	13
81-100	8
100+	5

ค้นหาเพิ่มเติม
Scan Me



รายงานสถานการณ์น้ำ
รายลุ่มน้ำ



รายงานสถานการณ์ลุ่มน้ำกและโขงเหนือ วันที่ 9 ตุลาคม 2566

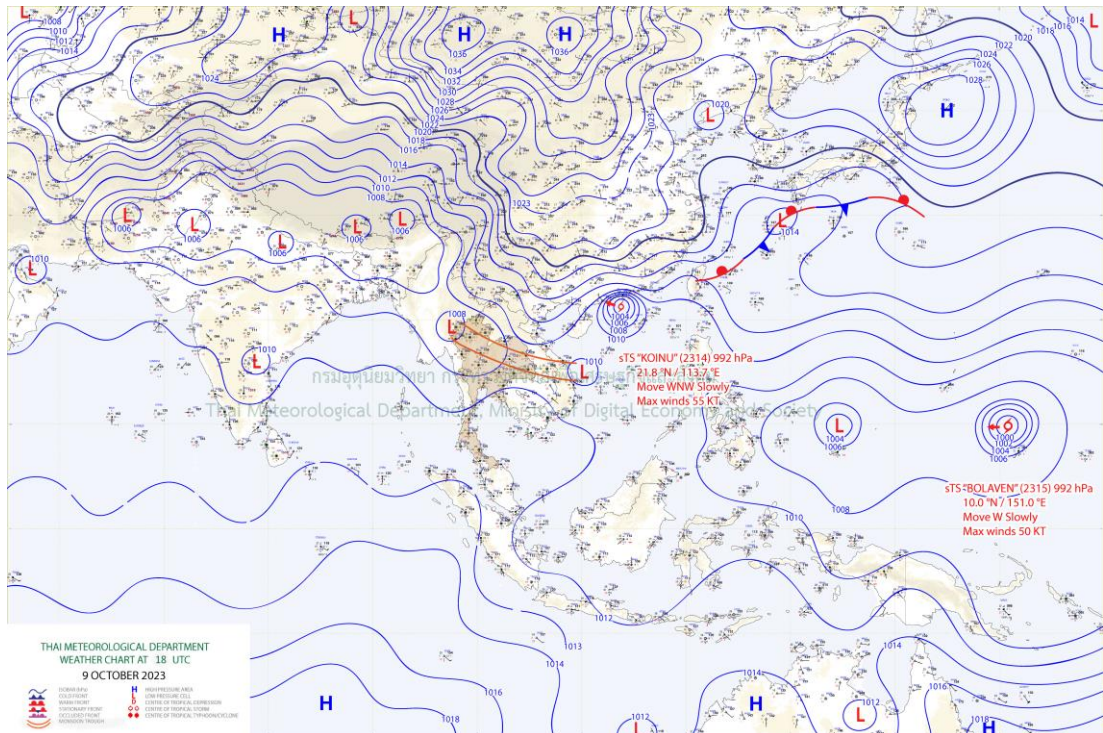
1) สภาพภูมิอากาศ (ที่มา : กรมอุตุนิยมวิทยา)

สภาพอากาศวันนี้

พยากรณ์อากาศ 24 ชั่วโมงข้างหน้า ร่องมรสุมพาดผ่านภาคเหนือ และภาคตะวันออกเฉียงเหนือตอนล่าง ในขณะที่มรสุมตะวันตกเฉียงใต้ยังคงพัดปกคลุมทะเลอันดามัน ประเทศไทย และอ่าวไทย ลักษณะเช่นนี้ทำให้ประเทศไทยมีฝนตกหนักบางแห่ง และมีฝนตกหนักมากบางพื้นที่ในภาคเหนือ และภาคตะวันออกเฉียงเหนือ ขอให้ประชาชนในบริเวณดังกล่าวระวังอันตรายจากฝนตกหนักถึงหนักมากและฝนที่ตกสะสม ซึ่งอาจทำให้เกิดน้ำท่วมฉับพลันและน้ำป่าไหลหลาก โดยเฉพาะพื้นที่ลาดเชิงเขาใกล้ทางน้ำไหลผ่านและพื้นที่ลุ่มรวมทั้งเพิ่มความระมัดระวังในการสัญจรผ่านบริเวณที่มีฝนฟ้าคะนอง หลีกเลี่ยงการอยู่ในที่โล่งแจ้ง ใต้ต้นไม้ใหญ่ และป้ายโฆษณาที่ไม่แข็งแรงในระยะนี้ สำหรับทะเลอันดามันและอ่าวไทยมีคลื่นสูงประมาณ 1 เมตร บริเวณที่มีฝนฟ้าคะนองคลื่นสูงมากกว่า 2 เมตร ขอให้ชาวเรือเดินเรือด้วยความระมัดระวังและหลีกเลี่ยงการเดินเรือในบริเวณที่มีฝนฟ้าคะนอง อนึ่ง พายุไต้ฝุ่น “โคอินุ” ได้อ่อนกำลังลงเป็นพายุโซนร้อนกำลังแรงแล้ว คาดว่าในช่วงวันที่ 10-11 ต.ค. 66 จะเคลื่อนผ่านเกาะไหหลำ และจะอ่อนกำลังลงตามลำดับ โดยพายุนี้ไม่ส่งผลกระทบต่อลักษณะอากาศของประเทศไทย

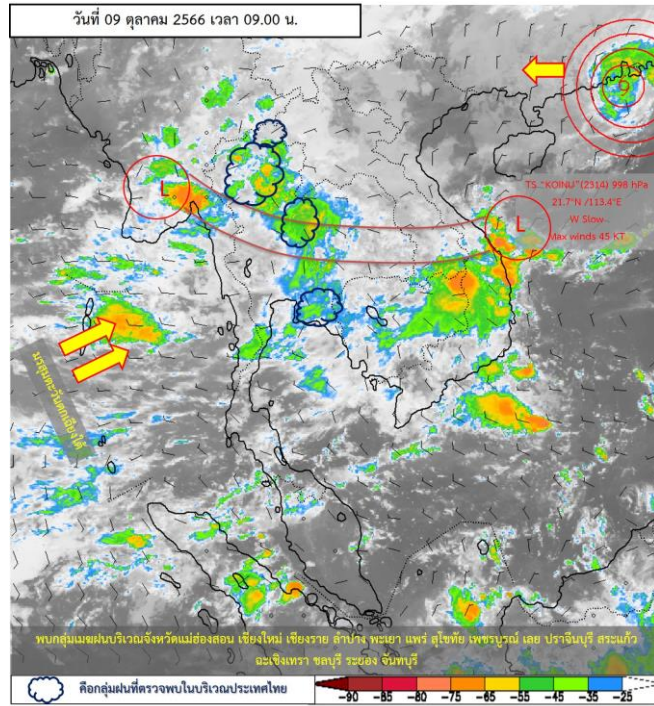
สภาพอากาศภาคเหนือ (เวลา 6:00 น.วันนี้ - 6:00 น.วันพรุ่งนี้)

มีฝนฟ้าคะนอง ร้อยละ 80 ของพื้นที่ และมีฝนตกหนักถึงหนักมากบางแห่งบริเวณจังหวัดแม่ฮ่องสอน เชียงใหม่ ลำพูน ลำปาง แพร่ น่านตาก สุโขทัย กำแพงเพชร อุตรดิตถ์ พิษณุโลก พิจิตร และเพชรบูรณ์อุณหภูมิต่ำสุด 23-25 องศาเซลเซียส อุณหภูมิสูงสุด 30-33 องศาเซลเซียสลมแปรปรวน ความเร็ว 5-15 กม./ชม.

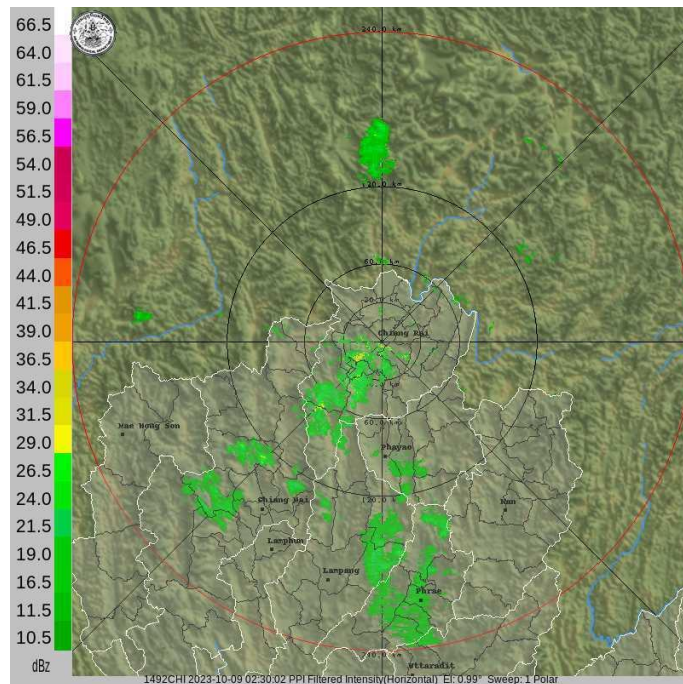


แผนที่อากาศ

รายงานสถานการณ์ลุ่มน้ำกกและโขงเหนือ วันที่ 9 ตุลาคม 2566



ภาพถ่ายดาวเทียม



เรดาร์ตรวจอากาศ

ภาพดาวเทียม : พบกุ่มเมฆฝนบริเวณจังหวัดเชียงใหม่ ตาก กำแพงเพชร พิจิตร หนองคาย หนองบัวลำภู อุตรธานี ขอนแก่น นครสวรรค์ อุทัยธานี จันทบุรี ตราด ระนอง พังงา

ภาพเรดาร์ : เวลา 08.00 น. พบกุ่มเมฆฝนในเขตพื้นที่จังหวัดเชียงใหม่ เชียงราย ลำปาง พะเยา แพร่ น่าน



ระบบติดตามสถานการณ์น้ำทางไกลอัตโนมัติ

กองวิเคราะห์และประเมินสถานการณ์น้ำ กรมทรัพยากรน้ำ กระทรวงทรัพยากรธรรมชาติและสิ่งแวดล้อม
180/3 ถนนพระรามที่ 6 ซอย 34 แขวงสามเสนใน เขตพญาไท กรุงเทพมหานคร 10400 โทรศัพท์ 0 2271 6000
<http://tele-kokkhong.dwr.go.th>



รายงานสถานการณ์ลุ่มน้ำกกและโขงเหนือ วันที่ 9 ตุลาคม 2566

2) สรุปสถานการณ์ฝน

สรุปสถานการณ์ฝนในพื้นที่ลุ่มน้ำกกและโขงเหนือ จากข้อมูลตรวจวัดปริมาณน้ำฝนของสถานีโทรมาตรของระบบติดตามสถานการณ์น้ำทางไกลอัตโนมัติ กรมทรัพยากรน้ำ สละสม 24 ชั่วโมง ระหว่างวันที่ 8 ตุลาคม 2566 เวลา 07:00 น. ถึงวันที่ 9 ตุลาคม 2566 เวลา 07:00 น. และข้อมูลคาดการณ์ปริมาณน้ำฝนสละสม ดังแสดงในตารางนี้

สถานีโทรมาตร	ที่ตั้ง	ปริมาณฝนตรวจวัดสะสม (มม.)			ปริมาณฝนคาดการณ์ล่วงหน้า (มม.)		
		ฝนเมื่อวาน	ฝน 2 วัน	ฝน 3 วัน	วันนี้	1 วัน	2 วัน
TC030226 โรงเรียนไชยปราการ	ต.หนองบัว อ.ไชยปราการ จ.เชียงใหม่	15.00	0.00	0.00	15.00	0.00	0.00
TC030114 สะพานพ่อขุนเม็งรายมหาราช	ต.แม่ยาว อ.เมืองเชียงราย จ.เชียงราย	18.00	11.00	11.00	18.00	0.00	0.00
TC030317 สะพานบ้านสันมะเค็ด	ต.เวียงกาหลง อ.เวียงป่าเป้า จ.เชียงราย	38.00	0.50	0.50	38.00	0.00	0.00
TC020510 โรงเรียนอนุบาลดอกคำใต้ (ชุมชนสันช้างหิน)	ต.บุญเกิด อ.ดอกคำใต้ จ.พะเยา	0.00	0.00	0.00	0.00	0.00	0.00
TC020511 โรงเรียนบ้านร่องปอ	ต.ดงเจน อ.ภูกามยาว จ.พะเยา	13.00	0.50	0.50	13.00	0.00	0.00
TC020603 โรงเรียนบ้านหนองบัว	ต.เมืองพาน อ.พาน จ.เชียงราย	30.50	9.50	9.50	30.50	0.00	0.00
TC020512 สะพานพระธรรมมิกราช	ต.ห้วยลาน อ.ดอกคำใต้ จ.พะเยา	13.50	16.50	16.50	13.50	0.00	0.00
TC020705 โรงเรียนบ้านห้วยวน (เชียงค่านาคโรวาท)	ต.ห้วยวน อ.เชียงคำ จ.พะเยา	11.00	0.00	0.00	11.00	0.00	0.00
TC020805 สะพานบ้านป่าข่า	ต.เม็ງราย อ.พญาเม็ງราย จ.เชียงราย	0.00	0.00	0.00	0.00	0.00	0.00
TC020309 สะพานบ้านแม่คำสบเปิน	ต.แม่คำ อ.แม่จัน จ.เชียงราย	35.00	0.00	0.00	35.00	0.00	0.00
STN0010 บ้านมุเซอปากกล้วย	ต.แม่ฟ้าหลวง อ.แม่ฟ้าหลวง จ.เชียงราย	21.50	22.50	22.50	21.50	0.00	0.00
STN0012 บ้านดอยช้าง	ต.วาวี อ.แม่สรวย จ.เชียงราย	3.00	3.50	4.50	2.50	0.00	0.00
STN0013 บ้านห้วยสลัก	ต.ป่าแดด อ.แม่สรวย จ.เชียงราย	31.50	33.50	33.50	30.00	0.00	0.00
STN0029 บ้านแม่สาย (บ้านถ้ำผาจอม)	ต.เวียงพางคำ อ.แม่สาย จ.เชียงราย	17.00	17.00	22.50	11.00	0.00	0.00
STN0034 บ้านผาใต้	ต.แม่ยาว อ.แม่ยาว จ.เชียงใหม่	13.00	13.00	13.00	13.00	0.00	0.00
STN0046 บ้านห้วยห่าน	ต.ปอ อ.เวียงแก่น จ.เชียงราย	5.00	5.00	5.00	3.50	0.00	0.00
STN0047 บ้านแม่แอบ	ต.บ้านแซว อ.เชียงแสน จ.เชียงราย	13.00	14.50	14.50	12.50	0.00	0.00
STN0183 บ้านแม่แสลป	ต.แม่สลองใน อ.แม่ฟ้าหลวง จ.เชียงราย	62.50	68.00	68.00	53.50	0.00	0.00
STN0190 บ้านดอยมด	ต.แม่เจดีย์ใหม่ อ.เวียงป่าเป้า จ.เชียงราย	62.00	79.50	79.50	34.50	0.00	0.00



ระบบติดตามสถานการณ์น้ำทางไกลอัตโนมัติ

กองวิเคราะห์และประเมินสถานการณ์น้ำ กรมทรัพยากรน้ำ กระทรวงทรัพยากรธรรมชาติและสิ่งแวดล้อม
180/3 ถนนพระรามที่ 6 ซอย 34 แขวงสามเสนใน เขตพญาไท กรุงเทพมหานคร 10400 โทรศัพท์ 0 2271 6000
<http://tele-kokkhong.dwr.go.th>



รายงานสถานการณ์ลุ่มน้ำกและโขงเหนือ วันที่ 9 ตุลาคม 2566

สถานีโทรมาตร	ที่ตั้ง	ปริมาณฝนตรวจวัดสะสม (มม.)			ปริมาณฝนคาดการณ์ล่วงหน้า (มม.)		
		ฝนเมื่อวาน	ฝน 2 วัน	ฝน 3 วัน	วันนี้	1 วัน	2 วัน
STN0191 บ้านผาเรือ	ต.ท่าข้าวเปลือก อ.แม่จัน จ.เชียงราย	13.00	17.00	17.00	13.00	0.00	0.00
STN0192 บ้านป่ายางอาข่า	ต.แม่ฟ้าหลวง อ.แม่ฟ้าหลวง จ.เชียงราย	29.00	32.50	44.00	29.00	0.00	0.00
STN0193 บ้านพญาไพรเล่ามา	ต.เทอดไทย อ.แม่ฟ้าหลวง จ.เชียงราย	38.50	43.00	49.50	35.00	0.00	0.00
STN0194 บ้านอาอู่	ต.เทอดไทย อ.แม่ฟ้าหลวง จ.เชียงราย	26.50	26.50	26.50	26.50	0.00	0.00
STN0196 บ้านแม่มอญ	ต.ห้วยชมภู อ.เมืองเชียงราย จ.เชียงราย	30.00	35.50	43.50	30.00	0.00	0.00
STN0198 บ้านห้วยกล้า	ต.วาปี อ.แม่สรวย จ.เชียงราย	19.00	20.00	27.00	12.00	0.00	0.00
STN0199 บ้านดอยงาม	ต.ท่าก้อ อ.แม่สรวย จ.เชียงราย	11.50	15.50	15.50	7.50	0.00	0.00
STN0231 บ้านผาศี (อาข่า)	ต.โป่งงาม อ.แม่สาย จ.เชียงราย	37.50	50.50	50.50	33.50	0.00	0.00
STN0234 บ้านผาแตก	ต.ท่าข้าวเปลือก อ.แม่จัน จ.เชียงราย	10.50	10.50	10.50	10.50	0.00	0.00
STN0235 บ้านกัวกาญจน์	ต.ริมโขง อ.เชียงของ จ.เชียงราย	37.50	68.50	68.50	28.50	0.00	0.00
STN0236 บ้านธารทอง	ต.แม่เงิน อ.เชียงแสน จ.เชียงราย	12.00	18.00	18.50	6.00	0.00	0.00
STN0238 บ้านผาดั้ง	ต.ปอ อ.เวียงแก่น จ.เชียงราย	23.50	25.00	25.00	18.50	0.00	0.00
STN0280 บ้านห้วยชมภู	ต.ห้วยชมภู อ.เมืองเชียงราย จ.เชียงราย	17.50	18.50	20.50	14.00	0.00	0.00
STN0312 บ้านขุนลาว	ต.แม่เจดีย์ใหม่ อ.เวียงป่าเป้า จ.เชียงราย	42.50	46.50	46.50	23.50	0.00	0.00
STN0313 บ้านหัวฝาย	ต.บ้านดู่ อ.เมืองเชียงราย จ.เชียงราย	11.00	11.00	11.00	9.00	0.00	0.00
STN0314 บ้านปางกลาง	ต.วาปี อ.แม่สรวย จ.เชียงราย	10.50	11.00	11.00	8.50	0.00	0.00
STN0315 บ้านดอยล้าน	ต.วาปี อ.แม่สรวย จ.เชียงราย	36.00	42.00	42.00	34.50	0.00	0.00
STN0360 บ้านหลวง	ต.ศรี้ง อ.เชียงของ จ.เชียงราย	27.50	31.50	33.00	3.00	0.00	0.00
STN0362 บ้านบารา	ต.ท่าก้อ อ.แม่สรวย จ.เชียงราย	26.50	30.50	31.00	6.50	0.00	0.00
STN0363 บ้านห้วยล้าน	ต.แม่สรวย อ.แม่สรวย จ.เชียงราย	32.50	51.50	53.50	18.00	0.00	0.00
STN0364 บ้านดอนทิ	ต.ริมโขง อ.เชียงของ จ.เชียงราย	3.00	4.50	4.50	3.00	0.00	0.00
STN0379 บ้านสองพี่น้อง	ต.ริมโขง อ.เชียงของ จ.เชียงราย	15.50	24.50	25.00	14.50	0.00	0.00
STN0381 บ้านป่าซางพัฒนา	ต.แม่เจดีย์ อ.เวียงป่าเป้า จ.เชียงราย	59.50	60.50	61.50	47.00	0.00	0.00
STN0382 บ้านแม่ฉางข้าว	ต.ป่าจิว อ.เวียงป่าเป้า จ.เชียงราย	29.50	29.50	29.50	17.50	0.00	0.00
STN0384 บ้านราษฎร์ภักดี	ต.ตับเต่า อ.เทิง จ.เชียงราย	1.50	3.50	5.00	0.50	0.00	0.00



ระบบติดตามสถานการณ์น้ำทางไกลอัตโนมัติ

กองวิเคราะห์และประเมินสถานการณ์น้ำ กรมทรัพยากรน้ำ กระทรวงทรัพยากรธรรมชาติและสิ่งแวดล้อม
180/3 ถนนพระรามที่ 6 ซอย 34 แขวงสามเสนใน เขตพญาไท กรุงเทพมหานคร 10400 โทรศัพท์ 0 2271 6000
<http://tele-kokkhong.dwr.go.th>



รายงานสถานการณ์ลุ่มน้ำกและโขงเหนือ วันที่ 9 ตุลาคม 2566

สถานีโทรมาตร	ที่ตั้ง	ปริมาณฝนตรวจวัดสะสม (มม.)			ปริมาณฝนคาดการณ์ล่วงหน้า (มม.)		
		ฝนเมื่อวาน	ฝน 2 วัน	ฝน 3 วัน	วันนี้	1 วัน	2 วัน
STN0385 บ้านบ่อแสง	ต.แม่ต๋ำ อ.พญาเม็งราย จ.เชียงราย	18.00	18.00	21.00	1.00	0.00	0.00
STN0386 บ้านขุนห้วยแม่เปา	ต.แม่เปา อ.พญาเม็งราย จ.เชียงราย	37.50	37.50	37.50	25.50	0.00	0.00
STN0387 บ้านนาเจริญ	ต.แม่เปา อ.พญาเม็งราย จ.เชียงราย	43.00	43.00	43.00	12.00	0.00	0.00
STN0388 บ้านตาดควีน	ต.ป่าซาง อ.เวียงเชียงรุ้ง จ.เชียงราย	32.50	36.50	56.50	12.00	0.00	0.00
STN0389 บ้านสันตันเปา	ต.แม่เงิน อ.เชียงแสน จ.เชียงราย	14.00	28.00	28.50	8.00	0.00	0.00
STN0390 บ้านวังลาว	ต.เวียง อ.เชียงแสน จ.เชียงราย	19.50	19.50	19.50	17.00	0.00	0.00
STN0391 บ้านจอมกิตติ	ต.เวียง อ.เชียงแสน จ.เชียงราย	20.00	21.00	21.00	20.00	0.00	0.00
STN0392 บ้านพญาองค์ดี	ต.ศรีถ้อย อ.แม่สรวย จ.เชียงราย	14.00	15.50	17.00	13.50	0.00	0.00
STN0393 บ้านห้วยเฮี้ย	ต.ศรีถ้อย อ.แม่สรวย จ.เชียงราย	20.00	25.00	31.50	16.00	0.00	0.00
STN0394 บ้านห้วยน้ำอุ่น	ต.วาวี อ.แม่สรวย จ.เชียงราย	11.00	12.00	12.00	10.50	0.00	0.00
STN0395 บ้านห้วยมะแกง	ต.ป่าแดด อ.แม่สรวย จ.เชียงราย	23.00	23.50	23.50	22.50	0.00	0.00
STN0396 บ้านแม่ลาก	ต.ท่าข้าวเปลือก อ.แม่เงิน จ.เชียงราย	12.00	13.00	13.00	6.50	0.00	0.00
STN0397 บ้านบ่อทอง	ต.ท่าสุด อ.เมืองเชียงราย จ.เชียงราย	12.50	20.50	20.50	11.50	0.00	0.00
STN0398 บ้านห้วยสำน	ต.แม่สลองใน อ.แม่ฟ้าหลวง จ.เชียงราย	19.50	21.50	21.50	19.50	0.00	0.00
STN0399 บ้านร่มโพธิ์เงิน	ต.ปอ อ.เวียงแก่น จ.เชียงราย	10.00	10.00	10.00	9.00	0.00	0.00
STN0400 บ้านป่าสักงาม	ต.ดงหาวัน อ.กึ่งเวียงเชียงรุ้ง จ.เชียงราย	12.00	12.00	12.50	10.00	0.00	0.00
STN0402 บ้านก้อดยาว	ต.แม่ข้าวต้ม อ.เมืองเชียงราย จ.เชียงราย	32.50	32.50	34.50	20.00	0.00	0.00
STN0403 บ้านดอนแก้ว	ต.ท่าก้อ อ.แม่สรวย จ.เชียงราย	26.50	29.50	43.50	9.00	0.00	0.00
STN0513 บ้านน้ำตกพัฒนา	ต.ทุ่งก่อ อ.เวียงเชียงรุ้ง จ.เชียงราย	24.50	26.00	26.00	10.00	0.00	0.00
STN0514 บ้านป่าลัน	ต.ปงน้อย อ.ดอยหลวง จ.เชียงราย	24.50	24.50	41.00	24.50	0.00	0.00
STN0515 บ้านทุ่งโค้ง	ต.ดอนศิลา อ.เวียงชัย จ.เชียงราย	16.00	16.00	16.00	16.00	0.00	0.00
STN0516 บ้านดอยขมภู	ต.โป่งแพร่ อ.แม่ลาว จ.เชียงราย	44.50	45.00	74.00	22.00	0.00	0.00
STN0517 บ้านห้วยหมากเอียง	ต.ป่าซาง อ.เวียงเชียงรุ้ง จ.เชียงราย	23.00	23.50	23.50	21.50	0.00	0.00
STN0518 บ้านห้วยหยวกป่าไซ	ต.แม่สลองใน อ.แม่ฟ้าหลวง จ.เชียงราย	52.00	59.00	59.00	42.00	0.00	0.00
STN0519 บ้านทุ่งมะฝาง	ต.ป่าหุง อ.พาน จ.เชียงราย	30.00	34.00	34.00	23.00	0.00	0.00



ระบบติดตามสถานการณ์น้ำทางไกลอัตโนมัติ

กองวิเคราะห์และประเมินสถานการณ์น้ำ กรมทรัพยากรน้ำ กระทรวงทรัพยากรธรรมชาติและสิ่งแวดล้อม
180/3 ถนนพระรามที่ 6 ซอย 34 แขวงสามเสนใน เขตพญาไท กรุงเทพมหานคร 10400 โทรศัพท์ 0 2271 6000
<http://tele-kokkhong.dwr.go.th>



รายงานสถานการณ์ลุ่มน้ำกกและโขงเหนือ วันที่ 9 ตุลาคม 2566

สถานีโทรมาตร	ที่ตั้ง	ปริมาณฝนตรวจวัดสะสม (มม.)			ปริมาณฝนคาดการณ์ล่วงหน้า (มม.)		
		ฝนเมื่อวาน	ฝน 2 วัน	ฝน 3 วัน	วันนี้	1 วัน	2 วัน
STN0611 บ้านร่องหัวฝาย	ต.ห้วยซ้อ อ.เชียงของ จ.เชียงราย	3.00	3.50	3.50	1.50	0.00	0.00
STN0612 บ้านหนองเขียว	ต.แม่กรณ์ อ.เมืองเชียงราย จ.เชียงราย	45.50	45.50	45.50	45.50	0.00	0.00
STN0613 บ้านปางริมกรณ์	ต.แม่กรณ์ อ.เมืองเชียงราย จ.เชียงราย	16.50	18.00	18.00	16.50	0.00	0.00
STN0614 บ้านห้วยแม่เหลี่ยม	ต.ห้วยชมภู อ.เมืองเชียงราย จ.เชียงราย	12.50	12.50	16.50	11.50	0.00	0.00
STN0615 บ้านนางแลใน (บ้านลิซ)	ทต.นางแล อ.เมืองเชียงราย จ.เชียงราย	27.00	27.00	27.00	19.00	0.00	0.00
STN0616 บ้านสันติสุข (บ้านกัวสะไต)	ต.ป่าตึง อ.แม่จัน จ.เชียงราย	33.50	35.50	38.00	32.00	0.00	0.00
STN0617 บ้านห้วยน้ำมา	ทต.เวียงสรวย อ.แม่สรวย จ.เชียงราย	55.00	58.50	58.50	50.00	0.00	0.00
STN0619 บ้านขุนเมืองงาม	ทต.ป่าจั่ว อ.เวียงป่าเป้า จ.เชียงราย	32.00	33.00	33.00	27.00	0.00	0.00
STN0620 บ้านแม่ปูนหลวง	ต.เวียง อ.เวียงป่าเป้า จ.เชียงราย	38.50	42.50	44.00	8.00	0.00	0.00
STN0622 บ้านปางกล้วยค้ำ	ต.ป่าหุง อ.พาน จ.เชียงราย	38.00	41.50	41.50	20.00	0.00	0.00
STN0623 บ้านเวียงสา	ต.สันกลาง อ.พาน จ.เชียงราย	54.00	60.00	83.50	48.00	0.00	0.00
STN0624 บ้านโป่งไฮ	ต.แม่สลองใน อ.แม่ฟ้าหลวง จ.เชียงราย	27.50	27.50	28.50	27.50	0.00	0.00
STN0789 บ้านห้วยโป่งผาลาด	ต.แม่เจดีย์ใหม่ อ.เวียงป่าเป้า จ.เชียงราย	25.00	36.50	36.50	15.50	0.00	0.00
STN0836 บ้านสามัคคีใหม่	ต.แม่ฟ้าหลวง อ.แม่ฟ้าหลวง จ.เชียงราย	29.00	29.00	29.00	29.00	0.00	0.00
STN0860 บ้านทุ่งทราย	ต.เวียง อ.เชียงของ จ.เชียงราย	9.50	37.50	84.50	7.50	0.00	0.00
STN0861 บ้านน้ำม้าเหนือ	ต.สถาน อ.เชียงของ จ.เชียงราย	13.00	13.50	13.50	10.00	0.00	0.00
STN0863 บ้านดอน	ต.ปอ อ.เวียงแก่น จ.เชียงราย	9.50	12.00	12.00	0.50	0.00	0.00
STN0864 บ้านปางน้ำฮ้าย	ต.ท่าก้อ อ.แม่สรวย จ.เชียงราย	45.50	61.50	69.00	28.00	0.00	0.00
STN0865 บ้านพนาสวรรค์	ต.แม่ยาว อ.เมืองเชียงราย จ.เชียงราย	29.00	33.50	33.50	29.00	0.00	0.00
STN0866 บ้านดอนงาม	ต.โชคชัย อ.ดอยหลวง จ.เชียงราย	39.50	39.50	39.50	23.50	0.00	0.00
STN0868 บ้านศรีดอนชัย	ต.ป่าแฉะ อ.ป่าแดด จ.เชียงราย	24.50	24.50	25.00	13.50	0.00	0.00
STN0869 บ้านขุนต้า	ต.ตับเต่า อ.เทิง จ.เชียงราย	10.00	11.00	11.50	0.50	0.00	0.00
STN0870 บ้านห้วยเอียน	ต.ห้วยจ้าว อ.เวียงแก่น จ.เชียงราย	7.00	12.50	12.50	1.50	0.00	0.00
STN0871 บ้านปางกลาง	ต.แม่พริก อ.แม่สรวย จ.เชียงราย	101.00	113.00	113.00	53.50	0.00	0.00
STN0872 บ้านโป่งน้ำร้อน	ต.ดอยฮาง อ.เมืองเชียงราย จ.เชียงราย	25.50	25.50	27.50	24.00	0.00	0.00



ระบบติดตามสถานการณ์น้ำทางไกลอัตโนมัติ

กองวิเคราะห์และประเมินสถานการณ์น้ำ กรมทรัพยากรน้ำ กระทรวงทรัพยากรธรรมชาติและสิ่งแวดล้อม
180/3 ถนนพระรามที่ 6 ซอย 34 แขวงสามเสนใน เขตพญาไท กรุงเทพมหานคร 10400 โทรศัพท์ 0 2271 6000
<http://tele-kokkhong.dwr.go.th>



รายงานสถานการณ์ลุ่มน้ำกกและโขงเหนือ วันที่ 9 ตุลาคม 2566

สถานีโทรมาตร	ที่ตั้ง	ปริมาณฝนตรวจวัดสะสม (มม.)			ปริมาณฝนคาดการณ์ล่วงหน้า (มม.)		
		ฝนเมื่อวาน	ฝน 2 วัน	ฝน 3 วัน	วันนี้	1 วัน	2 วัน
STN0873 บ้านลุง	ต.ศรีดอนชัย อ.เชียงของ จ.เชียงราย	11.50	15.50	15.50	2.50	0.00	0.00
STN0916 บ้านผาแล	ต.ปอ อ.เวียงแก่น จ.เชียงราย	11.00	11.00	11.00	8.00	0.00	0.00
STN0917 บ้านแม่สรวย	ต.แม่สรวย อ.แม่สรวย จ.เชียงราย	60.50	62.00	63.00	41.50	0.00	0.00
STN1096 บ้านทุ่ง	ต.บ้านแซว อ.เชียงแสน จ.เชียงราย	22.00	23.00	23.00	3.50	0.00	0.00
STN1132 บ้านมอหล่อง	ต.แม่สลองใน อ.แม่ฟ้าหลวง จ.เชียงราย	27.50	41.00	41.00	19.50	0.00	0.00
STN1134 บ้านเกียงห้วยน่าน	ต.แม่ลอย อ.เทิง จ.เชียงราย	31.00	31.00	31.00	27.00	0.00	0.00
STN1145 บ้านศรีบุญเรือง	ต.หนองป่าก่อ อ.ดอยหลวง จ.เชียงราย	36.50	36.50	37.00	32.00	0.00	0.00
STN1146 บ้านดอย	ต.โชคชัย อ.ดอยหลวง จ.เชียงราย	33.00	33.00	33.00	33.00	0.00	0.00
STN1148 บ้านป่าอ้อย	ต.จอมหมอกแก้ว อ.แม่ลาว จ.เชียงราย	44.00	44.00	46.50	35.00	0.00	0.00
STN1150 บ้านดงเจริญ	ต.ป่าอ้อดอนชัย อ.เมืองเชียงราย จ.เชียงราย	41.50	44.50	44.50	30.00	0.00	0.00
STN1152 บ้านปุนะ	ต.เทอดไทย อ.แม่ฟ้าหลวง จ.เชียงราย	15.00	15.00	15.00	15.00	0.00	0.00
STN1157 บ้านม่วงคำ	ต.นางแล อ.เมืองเชียงราย จ.เชียงราย	6.50	6.50	6.50	6.50	0.00	0.00
STN1158 บ้านดงขุน	ต.ธารทอง อ.พาน จ.เชียงราย	9.00	9.50	15.50	7.50	0.00	0.00
STN1159 บ้านผางาม	ต.ผางาม อ.เวียงชัย จ.เชียงราย	18.50	31.50	32.00	4.50	0.00	0.00
STN1304 บ้านป่าแก้ว	ต.ป่าแดด อ.แม่สรวย จ.เชียงราย	30.00	33.00	34.50	22.00	0.00	0.00
STN1308 บ้านปางมะภาค	ต.แม่เจดีย์ อ.เวียงป่าเป้า จ.เชียงราย	28.50	35.50	35.50	14.00	0.00	0.00
STN1309 บ้านร้อง	ต.แม่เจดีย์ใหม่ อ.เวียงป่าเป้า จ.เชียงราย	35.00	39.50	47.50	21.50	0.00	0.00
STN1321 บ้านดอนแก้ว	ต.โรงช้าง อ.ป่าแดด จ.เชียงราย	10.50	10.50	10.50	1.00	0.00	0.00
STN1322 บ้านแม่แก้วเหนือ	ต.แม่อ้อ อ.พาน จ.เชียงราย	47.50	47.50	47.50	45.00	0.00	0.00
STN1334 บ้านจำผักกูด	ต.แม่อ้อ อ.พาน จ.เชียงราย	36.50	73.00	73.00	21.50	0.00	0.00
STN1335 บ้านแม่อ้อโน	ต.แม่อ้อ อ.พาน จ.เชียงราย	50.00	50.00	50.00	35.50	0.00	0.00
STN1346 บ้านสันหลวง	ต.แม่เปา อ.พญาเม็งราย จ.เชียงราย	56.00	56.00	56.00	17.00	0.00	0.00
STN1353 บ้านหัวดอย	ต.ท่าสาย อ.เมืองเชียงราย จ.เชียงราย	8.00	8.00	8.00	6.00	0.00	0.00
STN1376 บ้านม่วงชุม	ต.ศรีง อ.เชียงของ จ.เชียงราย	9.00	12.00	12.00	2.50	0.00	0.00
STN1382 บ้านป่าแดง	ต.ยางฮ่อม อ.ขุนตาล จ.เชียงราย	9.00	9.00	9.50	1.50	0.00	0.00



ระบบติดตามสถานการณ์น้ำทางไกลอัตโนมัติ

กองวิเคราะห์และประเมินสถานการณ์น้ำ กรมทรัพยากรน้ำ กระทรวงทรัพยากรธรรมชาติและสิ่งแวดล้อม
180/3 ถนนพระรามที่ 6 ซอย 34 แขวงสามเสนใน เขตพญาไท กรุงเทพมหานคร 10400 โทรศัพท์ 0 2271 6000
<http://tele-kokkhong.dwr.go.th>



รายงานสถานการณ์ลุ่มน้ำกและโขงเหนือ วันที่ 9 ตุลาคม 2566

สถานีโทรมาตร	ที่ตั้ง	ปริมาณฝนตรวจวัดสะสม (มม.)			ปริมาณฝนคาดการณ์ล่วงหน้า (มม.)		
		ฝนเมื่อวาน	ฝน 2 วัน	ฝน 3 วัน	วันนี้	1 วัน	2 วัน
STN1388 บ้านทุ่งไทรง	ต.เวียง อ.เทิง จ.เชียงราย	11.50	11.50	11.50	0.50	0.00	0.00
STN1407 บ้านทุ่งชันไชย	ต.เวียง อ.เทิง จ.เชียงราย	8.00	9.50	9.50	0.50	0.00	0.00
STN1425 บ้านต้นปล้อง	ต.บุญเรือง อ.เชียงของ จ.เชียงราย	3.50	6.00	8.50	1.50	0.00	0.00
STN1456 บ้านไคร้	ต.ตับเต่า อ.เทิง จ.เชียงราย	16.50	16.50	20.00	0.50	0.00	0.00
STN1457 บ้านผาลาด	ต.หวาง อ.เทิง จ.เชียงราย	8.00	15.50	27.50	4.50	0.00	0.00
STN1458 บ้านหัวดง	ต.หวาง อ.เทิง จ.เชียงราย	5.00	8.00	13.50	2.50	0.00	0.00
STN1459 บ้านดอยฮางใน	ต.ดอยฮาง อ.เมืองเชียงราย จ.เชียงราย	36.00	36.00	36.00	36.00	0.00	0.00
STN1460 บ้านผาลั้ง	ต.ห้วยชมภู อ.เมืองเชียงราย จ.เชียงราย	11.50	17.50	18.00	11.00	0.00	0.00
STN1461 บ้านขุนสรวย	ต.วาวี อ.แม่สรวย จ.เชียงราย	4.50	4.50	4.50	4.50	0.00	0.00
STN1551 บ้านริมอิง	ต.เวียง อ.เทิง จ.เชียงราย	12.00	33.00	50.00	11.50	0.00	0.00
STN1556 บ้านศรีวังมูล*	ต.บัวสลี อ.แม่ลาว จ.เชียงราย	44.00	44.00	44.00	41.00	0.00	0.00
STN1831 บ้านย่าแม่ต้า	ต.ดาดควัน อ.พญาเม็งราย จ.เชียงราย	9.00	9.00	9.00	5.00	0.00	0.00
STN1832 บ้านโล๊ะป่าดุ่ม	ต.ดอยลาน อ.เมืองเชียงราย จ.เชียงราย	33.00	33.50	33.50	22.00	0.00	0.00
STN1833 บ้านห้วยแม่ซ้าย	ต.แม่ยาว อ.เมืองเชียงราย จ.เชียงราย	93.50	109.50	109.50	93.50	0.00	0.00
STN1834 บ้านพนาสวรรค์ (อาตี)	ต.แม่ยาว อ.เมืองเชียงราย จ.เชียงราย	68.00	71.50	71.50	32.00	0.00	0.00
STN1835 บ้านแม่ข้าวต้มท่าสุด	ต.ท่าสุด อ.เมืองเชียงราย จ.เชียงราย	2.00	3.50	3.50	1.50	0.00	0.00
STN1836 บ้านแม่สาด (บ้านปางกลาง)	ต.แม่กรณ์ อ.เมืองเชียงราย จ.เชียงราย	13.00	13.00	13.00	13.00	0.00	0.00
STN1837 บ้านแม่สลัก	ต.ห้วยชมภู อ.เมืองเชียงราย จ.เชียงราย	4.00	4.00	6.00	4.00	0.00	0.00
STN1838 บ้านใหม่แม่ยางมัน	ต.ศรีถ้อย อ.แม่สรวย จ.เชียงราย	25.50	30.50	31.50	18.50	0.00	0.00
STN1839 บ้านอาฮีโก๊ะ	ต.ศรีถ้อย อ.แม่สรวย จ.เชียงราย	5.00	11.00	11.00	5.00	0.00	0.00
STN1841 บ้านจู้จี้	ต.วาวี อ.แม่สรวย จ.เชียงราย	6.50	10.00	10.00	6.50	0.00	0.00
STN1842 บ้านห้วยน้ำเย็น	ต.วาวี อ.แม่สรวย จ.เชียงราย	16.00	16.00	24.00	15.50	0.00	0.00
STN1843 บ้านทุ่งยาว	ต.แม่เจดีย์ อ.เวียงป่าเป้า จ.เชียงราย	4.50	7.00	7.50	3.00	0.00	0.00
STN1844 บ้านสาเจริญ	ต.แม่เจดีย์ อ.เวียงป่าเป้า จ.เชียงราย	66.50	67.00	71.00	45.00	0.00	0.00
STN1845 บ้านโป่งหนอง	ต.เวียง อ.เวียงป่าเป้า จ.เชียงราย	61.50	61.50	62.00	21.00	0.00	0.00



ระบบติดตามสถานการณ์น้ำทางไกลอัตโนมัติ

กองวิเคราะห์และประเมินสถานการณ์น้ำ กรมทรัพยากรน้ำ กระทรวงทรัพยากรธรรมชาติและสิ่งแวดล้อม
180/3 ถนนพระรามที่ 6 ซอย 34 แขวงสามเสนใน เขตพญาไท กรุงเทพมหานคร 10400 โทรศัพท์ 0 2271 6000
<http://tele-kokkhong.dwr.go.th>



รายงานสถานการณ์ลุ่มน้ำกกและโขงเหนือ วันที่ 9 ตุลาคม 2566

สถานีโทรมาตร	ที่ตั้ง	ปริมาณฝนตรวจวัดสะสม (มม.)			ปริมาณฝนคาดการณ์ล่วงหน้า (มม.)		
		ฝนเมื่อวาน	ฝน 2 วัน	ฝน 3 วัน	วันนี้	1 วัน	2 วัน
STN1847 บ้านป่าตึง	ต.บ้านโป่ง อ.เวียงป่าเป้า จ.เชียงราย	13.00	13.00	13.00	6.50	0.00	0.00
STN1849 บ้านขุนห้วยไคร้	ต.ดับเต่า อ.เทิง จ.เชียงราย	1.50	2.50	2.50	0.50	0.00	0.00
STN1850 บ้านศรีโพธิ์เงิน	ต.ศรีโพธิ์เงิน อ.ป่าแดด จ.เชียงราย	8.00	8.00	8.00	0.50	0.00	0.00
STN1851 บ้านดงเจริญ	ต.ม่วงคำ อ.พาน จ.เชียงราย	19.00	27.50	27.50	9.00	0.00	0.00
STN1852 บ้านท่าดีหมี	ต.เมืองพาน อ.พาน จ.เชียงราย	10.00	11.50	11.50	8.50	0.00	0.00
STN1853 บ้านดงตะเคียน	ต.เจริญเมือง อ.พาน จ.เชียงราย	23.00	27.50	27.50	18.00	0.00	0.00
STN1854 บ้านคอยงาม	ต.เวียงห้า อ.พาน จ.เชียงราย	20.00	20.00	22.00	14.00	0.00	0.00
STN1870 บ้านปงดอง	ต.แม่จัน อ.แม่จัน จ.เชียงราย	6.00	6.00	6.00	6.00	0.00	0.00
STN1871 บ้านนาใต้	ต.แม่สลองใน อ.แม่ฟ้าหลวง จ.เชียงราย	2.00	2.00	2.00	2.00	0.00	0.00
STN1872 บ้านธาตุ	ต.แม่สลองนอก อ.แม่ฟ้าหลวง จ.เชียงราย	18.50	18.50	18.50	17.00	0.00	0.00
STN0242 บ้านฮวก	ต.ภูซาง อ.ภูซาง จ.พะเยา	26.50	26.50	29.00	0.50	0.00	0.00
STN0243 บ้านต้นผึ้ง	ต.ร่มเย็น อ.เชียงคำ จ.พะเยา	23.00	23.00	24.00	22.50	0.00	0.00
STN0244 บ้านน้ำลาว	ต.แม่ลาว อ.เชียงคำ จ.พะเยา	22.50	22.50	35.50	12.50	0.00	0.00
STN0245 บ้านกาญจนา	ต.แม่ลาว อ.เชียงคำ จ.พะเยา	10.00	31.00	32.50	3.50	0.00	0.00
STN0344 บ้านปางมะโอ	ต.ผาช้างน้อย อ.ปง จ.พะเยา	35.50	36.00	62.50	13.00	0.00	0.00
STN0626 บ้านสบสา	ต.ร่มเย็น อ.เชียงคำ จ.พะเยา	12.00	12.50	12.50	9.00	0.00	0.00
STN0852 บ้านขุนกำลัง	ต.ขุนควร อ.ปง จ.พะเยา	42.00	60.50	60.50	29.00	0.00	0.00
STN0853 บ้านปางผักหม	ต.จิม อ.ปง จ.พะเยา	13.50	13.50	17.00	5.50	0.00	0.00
STN0854 บ้านน้ำตัม	ต.ผาช้างน้อย อ.ปง จ.พะเยา	8.50	23.50	26.00	2.50	0.00	0.00
STN0855 บ้านนาหนูน	ต.ภูซาง อ.ภูซาง จ.พะเยา	16.50	17.00	19.00	0.50	0.00	0.00
STN0857 บ้านแม่ต้อมใน	ต.สันป่าม่วง อ.เมืองพะเยา จ.พะเยา	11.00	11.00	11.00	10.00	0.00	0.00
STN0858 บ้านห้วยข้าวก่ำเหนือ	ต.ห้วยข้าวก่ำ อ.จุน จ.พะเยา	1.00	8.50	10.50	0.50	0.00	0.00
STN0859 บ้านน้ำปุก	ต.ขุนควร อ.ปง จ.พะเยา	49.00	54.50	58.00	25.00	0.00	0.00
STN0931 บ้านกลาง	ต.เชียงม่วน อ.เชียงม่วน จ.พะเยา	10.50	20.00	41.00	6.00	0.00	0.00
STN0932 บ้านสบขาม	ต.ขุนควร อ.ปง จ.พะเยา	18.00	26.50	26.50	13.00	0.00	0.00



ระบบติดตามสถานการณ์น้ำทางไกลอัตโนมัติ

กองวิเคราะห์และประเมินสถานการณ์น้ำ กรมทรัพยากรน้ำ กระทรวงทรัพยากรธรรมชาติและสิ่งแวดล้อม
180/3 ถนนพระรามที่ 6 ซอย 34 แขวงสามเสนใน เขตพญาไท กรุงเทพมหานคร 10400 โทรศัพท์ 0 2271 6000
<http://tele-kokkhong.dwr.go.th>



รายงานสถานการณ์ลุ่มน้ำกกและโขงเหนือ วันที่ 9 ตุลาคม 2566

สถานีโทรมาตร	ที่ตั้ง	ปริมาณฝนตรวจวัดสะสม (มม.)			ปริมาณฝนคาดการณ์ล่วงหน้า (มม.)		
		ฝนเมื่อวาน	ฝน 2 วัน	ฝน 3 วัน	วันนี้	1 วัน	2 วัน
STN1305 บ้านแม่ทนาย	ต.ออย อ.ปง จ.พะเยา	11.00	11.00	11.00	7.00	0.00	0.00
STN1315 บ้านแม่ทะลาย	ต.พระธาตุช้างแกง อ.จุน จ.พะเยา	16.50	16.50	16.50	16.50	0.00	0.00
STN1316 บ้านแม่วังช้าง	ต.พระธาตุช้างแกง อ.จุน จ.พะเยา	4.00	5.00	5.00	3.50	0.00	0.00
STN1327 บ้านสักพัฒนา	ต.หงส์หิน อ.จุน จ.พะเยา	11.50	11.50	11.50	0.50	0.00	0.00
STN1328 บ้านสันทราย	ต.หงส์หิน อ.จุน จ.พะเยา	16.50	16.50	19.50	1.00	0.00	0.00
STN1340 บ้านแม่จ้าวเหนือ	ต.แม่สุก อ.แม่ใจ จ.พะเยา	16.50	19.00	19.00	14.50	0.00	0.00
STN1350 บ้านห้วยหม้อ	ต.บ้านตूं อ.เมืองพะเยา จ.พะเยา	15.50	29.00	31.00	15.00	0.00	0.00
STN1351 บ้านร่องคำดง	ต.แม่่นาเรือ อ.เมืองพะเยา จ.พะเยา	27.00	27.00	27.00	24.00	0.00	0.00
STN1361 บ้านดง	ต.ดงสุวรรณ อ.ดอกคำใต้ จ.พะเยา	3.00	3.00	3.00	3.00	0.00	0.00
STN1369 บ้านแม่พริก	ต.หนองหล่ม อ.ดอกคำใต้ จ.พะเยา	29.00	32.50	32.50	10.00	0.00	0.00
STN1370 บ้านใหม่ราษฎร์บำรุง	ต.สันโค้ง อ.ดอกคำใต้ จ.พะเยา	1.50	1.50	1.50	1.00	0.00	0.00
STN1371 บ้านถ้ำจอมศีล	ต.บ้านถ้ำ อ.ดอกคำใต้ จ.พะเยา	44.50	95.50	96.00	27.50	0.00	0.00
STN1377 บ้านด้าโน	ต.บ้านด้า อ.เมืองพะเยา จ.พะเยา	18.50	18.50	18.50	17.50	0.00	0.00
STN1378 บ้านแม่กาไร่เดียว	ต.แม่กา อ.เมืองพะเยา จ.พะเยา	9.50	9.50	16.00	8.00	0.00	0.00
STN1383 บ้านดุ่มเหนือ	ต.ท่าจำปี อ.เมืองพะเยา จ.พะเยา	11.50	11.50	11.50	11.50	0.00	0.00
STN1408 บ้านห้วยทรายคำ	ต.บ้านด้อม อ.เมืองพะเยา จ.พะเยา	16.00	16.00	16.00	15.00	0.00	0.00
STN1453 บ้านคะแนง	ต.แม่ลาว อ.เชียงคำ จ.พะเยา	10.00	10.00	10.00	9.00	0.00	0.00
STN1454 บ้านแม่กาห้วยเคียน	ต.แม่กา อ.เมืองพะเยา จ.พะเยา	8.50	8.50	9.00	3.00	0.00	0.00
STN1534 บ้านท่าฟ้าเหนือ	ต.สระ อ.เชียงม่วน จ.พะเยา	15.50	15.50	16.00	9.00	0.00	0.00
STN1855 บ้านปางจุ่น	ต.หนองหล่ม อ.ดอกคำใต้ จ.พะเยา	67.50	73.00	77.00	66.50	0.00	0.00
STN1856 บ้านก๊วกแก้ว	ต.ห้วยข้าวก่า อ.จุน จ.พะเยา	0.50	1.00	1.50	0.50	0.00	0.00
STN1857 บ้านผาฮาว	ต.ทุ่งผาสุข อ.เชียงคำ จ.พะเยา	2.00	9.50	11.50	1.00	0.00	0.00
STN1858 บ้านปางถ้ำ	ต.ร่มเย็น อ.เชียงคำ จ.พะเยา	25.00	25.50	35.00	24.50	0.00	0.00
STN1859 บ้านประชาภักดี (บ้านห้วยป้อม)	ต.ร่มเย็น อ.เชียงคำ จ.พะเยา	2.50	2.50	2.50	2.50	0.00	0.00
STN1860 บ้านนาบัว	ต.สระ อ.เชียงม่วน จ.พะเยา	33.00	34.00	45.00	32.00	0.00	0.00



ระบบติดตามสถานการณ์น้ำทางไกลอัตโนมัติ

กองวิเคราะห์และประเมินสถานการณ์น้ำ กรมทรัพยากรน้ำ กระทรวงทรัพยากรธรรมชาติและสิ่งแวดล้อม

180/3 ถนนพระรามที่ 6 ซอย 34 แขวงสามเสนใน เขตพญาไท กรุงเทพมหานคร 10400 โทรศัพท์ 0 2271 6000

<http://tele-kokkhong.dwr.go.th>



รายงานสถานการณ์ลุ่มน้ำกและโขงเหนือ วันที่ 9 ตุลาคม 2566

สถานีโทรมาตร	ที่ตั้ง	ปริมาณฝนตรวจวัดสะสม (มม.)			ปริมาณฝนคาดการณ์ ล่วงหน้า (มม.)		
		ฝนเมื่อวาน	ฝน 2 วัน	ฝน 3 วัน	วันนี้	1 วัน	2 วัน
STN1862 บ้านห้วยกอก (บ้านน้ำปลูก)	ต.ผาช้างน้อย อ.ปง จ.พะเยา	58.00	58.00	58.50	14.00	0.00	0.00
STN1864 บ้านปางพริก	ต.ผาช้างน้อย อ.ปง จ.พะเยา	26.00	42.50	84.00	7.00	0.00	0.00
STN1866 บ้านร่องปอ	ต.ดงเจน อ.ภูพานยาว จ.พะเยา	2.00	2.00	2.00	2.00	0.00	0.00
STN1867 บ้านสันป่าส้าน	ต.ห้วยแก้ว อ.ภูพานยาว จ.พะเยา	1.50	2.00	2.00	1.00	0.00	0.00
STN1869 บ้านแม่สุกดอย	ต.แม่สุก อ.แม่ใจ จ.พะเยา	7.00	7.50	7.50	5.00	0.00	0.00
STN0001 บ้านห้วยเสียน	ต.เวียง อ.ฝาง จ.เชียงใหม่	56.00	56.50	66.50	55.50	0.00	0.00
STN0014 บ้านแม่ปอน	ต.บ้านหลวง อ.จอมทอง จ.เชียงใหม่	14.50	14.50	14.50	4.00	0.00	0.00
STN0018 บ้านห้วยยาบ	ต.ทาเหนือ อ.แม่ออน จ.เชียงใหม่	10.00	10.00	62.00	6.50	0.00	0.00
STN0019 บ้านป่าดิงงาม	ต.ปิงโค้ง อ.เชียงดาว จ.เชียงใหม่	9.50	29.50	30.00	7.00	0.00	0.00
STN0021 บ้านหัวฝาย	ต.ศรีดงเย็น อ.ไทยพากร จ.เชียงใหม่	36.50	42.50	44.50	11.00	0.00	0.00
STN0023 บ้านหนองหอย	ต.โป่งแยง อ.แม่ริม จ.เชียงใหม่	43.00	56.50	60.50	8.50	0.00	0.00
STN0024 บ้านแม่หลุ	ต.กองแขก อ.แม่แจ่ม จ.เชียงใหม่	35.00	40.00	45.00	0.50	0.00	0.00
STN0025 บ้านดอนชัย	ต.แม่ทา อ.แม่ออน จ.เชียงใหม่	14.00	18.50	74.00	8.50	0.00	0.00
STN0027 บ้านห้วยป่าซาง	ต.กี้ดช้าง อ.แม่แตง จ.เชียงใหม่	5.50	6.00	6.00	2.50	0.00	0.00
STN0028 บ้านปางหก	ต.อินทขิล อ.แม่แตง จ.เชียงใหม่	16.00	35.50	35.50	13.00	0.00	0.00
STN0034 บ้านผาใต้	ต.แม่่นาวาง อ.แม่เมาะ จ.เชียงใหม่	13.00	13.00	13.00	13.00	0.00	0.00
STN0035 บ้านสุขฤทัย	ต.ท่าตอน อ.แม่เมาะ จ.เชียงใหม่	37.50	43.00	43.00	18.00	0.00	0.00
STN0036 บ้านปางตันห้อย	ต.มะลิกา อ.แม่เมาะ จ.เชียงใหม่	29.00	32.50	44.50	29.00	0.00	0.00
STN0041 บ้านมะหินหลวง	ต.อมก๋อย อ.อมก๋อย จ.เชียงใหม่	1.00	12.50	12.50	0.50	0.00	0.00
STN0045 บ้านปางยาง	ต.บ้านปง อ.หางดง จ.เชียงใหม่	6.50	6.50	16.50	2.50	0.00	0.00
STN0051 บ้านยาง	ต.แม่่งอน อ.ฝาง จ.เชียงใหม่	6.00	6.00	6.00	5.50	0.00	0.00
STN0075 บ้านห้วยไทรงาม	ต.น้ำบ่อหลวง อ.สันป่าตอง จ.เชียงใหม่	3.00	9.50	15.00	1.00	0.00	0.00
STN0084 บ้านหลวงเมืองคอง	ต.เมืองคอง อ.เชียงดาว จ.เชียงใหม่	82.50	85.00	129.50	4.50	0.00	0.00
STN0115 บ้านแม่ชะนิล	ต.บ้านปง อ.หางดง จ.เชียงใหม่	24.00	27.00	56.00	23.00	0.00	0.00



ระบบติดตามสถานการณ์น้ำทางไกลอัตโนมัติ

กองวิเคราะห์และประเมินสถานการณ์น้ำ กรมทรัพยากรน้ำ กระทรวงทรัพยากรธรรมชาติและสิ่งแวดล้อม

180/3 ถนนพระรามที่ 6 ซอย 34 แขวงสามเสนใน เขตพญาไท กรุงเทพมหานคร 10400 โทรศัพท์ 0 2271 6000

<http://tele-kokkhong.dwr.go.th>



รายงานสถานการณ์ลุ่มน้ำกกและโขงเหนือ วันที่ 9 ตุลาคม 2566

สถานีโทรมาตร	ที่ตั้ง	ปริมาณฝนตรวจวัดสะสม (มม.)			ปริมาณฝนคาดการณ์ล่วงหน้า (มม.)		
		ฝนเมื่อวาน	ฝน 2 วัน	ฝน 3 วัน	วันนี้	1 วัน	2 วัน
STN0157 บ้านปางปอย	ต.แม่คะ อ.ฝาง จ.เชียงใหม่	13.00	52.50	52.50	13.00	0.00	0.00
STN0180 บ้านลาน	ต.ม่อนปิ่น อ.ฝาง จ.เชียงใหม่	13.50	15.50	26.50	12.50	0.00	0.00
STN0202 บ้านปางอัน	ต.ป่าเมี่ยง อ.ดอยสะเก็ด จ.เชียงใหม่	26.50	43.50	43.50	13.50	0.00	0.00
STN0250 บ้านเด่นฮ่อม	ต.บ่อแก้ว อ.สะเมิง จ.เชียงใหม่	13.50	36.00	39.00	1.50	0.00	0.00
STN0252 บ้านขุนกลาง	ต.บ้านหลวง อ.จอมทอง จ.เชียงใหม่	22.50	34.00	39.50	4.50	0.00	0.00
STN0253 บ้านขุนแปะ	ต.บ้านแปะ อ.จอมทอง จ.เชียงใหม่	6.50	6.50	8.00	0.50	0.00	0.00
STN0254 บ้านแม่มะ	ต.แม่แรม อ.แม่ริม จ.เชียงใหม่	8.00	9.50	15.50	2.00	0.00	0.00
STN0387 บ้านนาเจริญ	ต.แม่เปา อ.พญาเม็งราย จ.เชียงราย	43.00	43.00	43.00	12.00	0.00	0.00
STN0405 บ้านห้วยน้ำดัง	ต.ก๊อตช้าง อ.แม่แตง จ.เชียงใหม่	12.00	28.00	28.00	2.00	0.00	0.00
STN0406 บ้านดงสามหมื่น	ต.แม่แดด อ.แม่แจ่ม จ.เชียงใหม่	21.50	22.00	26.50	0.50	0.00	0.00
STN0411 บ้านท่ามะแกง	ต.ท่าตอน อ.แม่สาย จ.เชียงใหม่	10.50	10.50	10.50	10.50	0.00	0.00
STN0413 บ้านแม่ละงอง	ต.น้ำแพร่ อ.พร้าว จ.เชียงใหม่	8.50	8.50	8.50	3.50	0.00	0.00
STN0419 บ้านป่าแฉม	ต.บ้านหลวง อ.จอมทอง จ.เชียงใหม่	34.50	34.50	34.50	3.00	0.00	0.00
STN0420 บ้านห้วยเต่า	ต.บ่อแก้ว อ.สะเมิง จ.เชียงใหม่	2.50	2.50	5.50	1.00	0.00	0.00
STN0422 บ้านแม่ก๊ะเปียง	ต.สะลวง อ.แม่ริม จ.เชียงใหม่	35.50	35.50	35.50	35.50	0.00	0.00
STN0425 บ้านเปียงกอก	ต.โป่งน้ำร้อน อ.ฝาง จ.เชียงใหม่	60.50	61.50	85.50	59.50	0.00	0.00
STN0520 บ้านขุนปวย	ต.แม่วีน อ.แม่วาง จ.เชียงใหม่	53.00	54.00	57.50	6.00	0.00	0.00
STN0523 บ้านโป่งถิบโน	ต.เวียง อ.ฝาง จ.เชียงใหม่	27.00	48.00	48.00	7.50	0.00	0.00
STN0586 บ้านแม่สุ่น้อย	ต.แม่สุ่น อ.ฝาง จ.เชียงใหม่	2.50	5.00	9.50	2.50	0.00	0.00
STN0587 บ้านนามน	ต.เมืองแหง อ.เวียงแหง จ.เชียงใหม่	25.00	28.50	28.50	7.00	0.00	0.00
STN0588 บ้านแม่สะ	ต.ป่าแป๋ อ.แม่แตง จ.เชียงใหม่	24.00	24.50	24.50	10.00	0.00	0.00
STN0591 บ้านปางแพน	ต.ป่าเมี่ยง อ.ดอยสะเก็ด จ.เชียงใหม่	13.50	30.50	76.00	11.00	0.00	0.00
STN0593 บ้านแม่สะปোক	ต.แม่วีน อ.แม่วาง จ.เชียงใหม่	10.50	12.00	12.50	0.50	0.00	0.00
STN0595 บ้านหาดส้มป่อย	ต.แม่สาบ อ.สะเมิง จ.เชียงใหม่	25.50	33.00	50.50	4.50	0.00	0.00



ระบบติดตามสถานการณ์น้ำทางไกลอัตโนมัติ

กองวิเคราะห์และประเมินสถานการณ์น้ำ กรมทรัพยากรน้ำ กระทรวงทรัพยากรธรรมชาติและสิ่งแวดล้อม
180/3 ถนนพระรามที่ 6 ซอย 34 แขวงสามเสนใน เขตพญาไท กรุงเทพมหานคร 10400 โทรศัพท์ 0 2271 6000
<http://tele-kokkhong.dwr.go.th>



รายงานสถานการณ์ลุ่มน้ำกและโขงเหนือ วันที่ 9 ตุลาคม 2566

สถานีโทรมาตร	ที่ตั้ง	ปริมาณฝนตรวจวัดสะสม (มม.)			ปริมาณฝนคาดการณ์ล่วงหน้า (มม.)		
		ฝนเมื่อวาน	ฝน 2 วัน	ฝน 3 วัน	วันนี้	1 วัน	2 วัน
STN0597 บ้านแม่ศึก	ต.แม่ศึก อ.แม่แจ่ม จ.เชียงใหม่	4.00	5.50	6.50	0.50	0.00	0.00
STN0600 บ้านแม่ตูป	ต.โป่งทุ่ง อ.ดอยเต่า จ.เชียงใหม่	4.00	25.00	27.50	1.00	0.00	0.00
STN0601 บ้านเมืองนะ	ทต.เมืองนะ อ.เชียงดาว จ.เชียงใหม่	38.00	39.00	39.00	19.50	0.00	0.00
STN0604 บ้านห้วยจะค่าน	ทต.ปิงโค้ง อ.เชียงดาว จ.เชียงใหม่	16.00	19.00	21.00	6.00	0.00	0.00
STN0788 บ้านสองธาร	ต.บ้านทับ อ.แม่แจ่ม จ.เชียงใหม่	8.50	12.50	12.50	2.50	0.00	0.00
STN0890 บ้านต้นลาน	ต.สบเปิง อ.แม่แตง จ.เชียงใหม่	4.00	8.50	15.00	0.50	0.00	0.00
STN0891 บ้านปางเป่า	ต.ชี้เหล็ก อ.แม่แตง จ.เชียงใหม่	5.00	10.50	18.50	3.50	0.00	0.00
STN0892 บ้านสหกรณ์แปลง 5	ต.ป่าดุ่ม อ.พร้าว จ.เชียงใหม่	45.00	51.00	51.00	10.50	0.00	0.00
STN0893 บ้านเปียงหลวง	ต.เปียงหลวง อ.เวียงแหง จ.เชียงใหม่	12.50	20.00	27.00	6.00	0.00	0.00
STN0918 บ้านกองลม	ต.เมืองแหง อ.เวียงแหง จ.เชียงใหม่	29.00	30.50	32.50	6.00	0.00	0.00
STN0923 บ้านกองซากหลวง	ต.สะเมิงใต้ อ.สะเมิง จ.เชียงใหม่	13.00	46.50	52.00	8.50	0.00	0.00
STN1097 บ้านแม่เลย	ต.สะเมิงเหนือ อ.สะเมิง จ.เชียงใหม่	21.00	36.00	50.00	7.50	0.00	0.00
STN1104 บ้านป่าสักงาม	ต.ลางเหนือ อ.ดอยสะเก็ด จ.เชียงใหม่	7.50	8.50	24.00	2.50	0.00	0.00
STN1106 บ้านไชยงาม	ต.แม่แวน อ.พร้าว จ.เชียงใหม่	21.00	28.50	28.50	7.50	0.00	0.00
STN1108 บ้านแม่ดอกแดง	ต.เชิงดอย อ.ดอยสะเก็ด จ.เชียงใหม่	5.00	18.50	52.50	5.00	0.00	0.00
STN1112 บ้านแม่ใจ	ต.บ้านเป้า อ.แม่แตง จ.เชียงใหม่	41.50	47.00	52.00	4.50	0.00	0.00
STN1113 บ้านป่าฮั่น	ต.บ้านโป่ง อ.พร้าว จ.เชียงใหม่	14.00	14.00	15.50	8.50	0.00	0.00
STN1114 บ้านแม่แพะ	ต.สะเมิงเหนือ อ.สะเมิง จ.เชียงใหม่	23.00	26.50	26.50	8.00	0.00	0.00
STN1115 บ้านอังคายน	ต.ยั้งเมิน อ.สะเมิง จ.เชียงใหม่	8.00	12.50	41.50	3.50	0.00	0.00
STN1120 บ้านห้วยเป่า	ต.ทุ่งข้าวพวง อ.เชียงดาว จ.เชียงใหม่	29.50	35.50	40.50	18.00	0.00	0.00
STN1121 บ้านทุ่งบวกข้าว	ต.แม่ปิง อ.พร้าว จ.เชียงใหม่	10.00	16.00	17.50	8.50	0.00	0.00
STN1127 บ้านแม่ปะ	ต.สะเมิงเหนือ อ.สะเมิง จ.เชียงใหม่	24.50	55.00	57.00	5.50	0.00	0.00
STN1137 บ้านสบกาย	ต.กุดช้าง อ.แม่แตง จ.เชียงใหม่	6.00	8.00	8.00	1.00	0.00	0.00
STN1142 บ้านแม่ป้ามนอก	ต.ปิงโค้ง อ.เชียงดาว จ.เชียงใหม่	22.50	35.50	38.00	13.50	0.00	0.00
STN1151 บ้านร้องธาร	ต.ศรีดงเย็น อ.ไชยปราการ จ.เชียงใหม่	60.50	61.50	61.50	39.00	0.00	0.00



ระบบติดตามสถานการณ์น้ำทางไกลอัตโนมัติ

กองวิเคราะห์และประเมินสถานการณ์น้ำ กรมทรัพยากรน้ำ กระทรวงทรัพยากรธรรมชาติและสิ่งแวดล้อม
180/3 ถนนพระรามที่ 6 ซอย 34 แขวงสามเสนใน เขตพญาไท กรุงเทพมหานคร 10400 โทรศัพท์ 0 2271 6000
<http://tele-kokkhong.dwr.go.th>



รายงานสถานการณ์ลุ่มน้ำกกและโขงเหนือ วันที่ 9 ตุลาคม 2566

สถานีโทรมาตร	ที่ตั้ง	ปริมาณฝนตรวจวัดสะสม (มม.)			ปริมาณฝนคาดการณ์ล่วงหน้า (มม.)		
		ฝนเมื่อวาน	ฝน 2 วัน	ฝน 3 วัน	วันนี้	1 วัน	2 วัน
STN1155 บ้านกองขากน้อย	ต.สะเมิงใต้ อ.สะเมิง จ.เชียงใหม่	36.50	42.50	44.50	4.50	0.00	0.00
STN1156 บ้านใหม่สามัคคี	ต.ปึงโค้ง อ.เชียงดาว จ.เชียงใหม่	26.50	57.00	64.50	7.50	0.00	0.00
STN1171 บ้านร่มไทย	ต.ท่าตอน อ.แม่สาย จ.เชียงใหม่	0.50	4.50	25.50	0.50	0.00	0.00
STN1292 บ้านแม่หอย	ต.บ้านหลวง อ.จอมทอง จ.เชียงใหม่	5.00	5.00	5.00	3.00	0.00	0.00
STN1293 บ้านห้วยห้า	ต.แม่สอย อ.จอมทอง จ.เชียงใหม่	15.50	22.00	32.00	0.50	0.00	0.00
STN1441 บ้านห้วยพัฒนา	ต.แม่สอย อ.จอมทอง จ.เชียงใหม่	10.50	25.00	25.50	0.50	0.00	0.00
STN1446 บ้านสบแม่สะต๊อบ	ต.แม่ศึก อ.แม่แจ่ม จ.เชียงใหม่	2.00	6.00	6.00	1.50	0.00	0.00
STN1512 บ้านห้วยसान	ต.สันทราย อ.พร้าว จ.เชียงใหม่	15.50	55.50	55.50	7.50	0.00	0.00
STN1547 บ้านขุนแม่รวม	ต.แจ่มหลวง อ.ภักดีนาคินทร์ จ.เชียงใหม่	19.00	19.50	19.50	0.50	0.00	0.00

หมายเหตุ : สถานี Early Warning พบสถานีที่มีฝนตก 267 สถานี



ระบบติดตามสถานการณ์น้ำทางไกลอัตโนมัติ

กองวิเคราะห์และประเมินสถานการณ์น้ำ กรมทรัพยากรน้ำ กระทรวงทรัพยากรธรรมชาติและสิ่งแวดล้อม
180/3 ถนนพระรามที่ 6 ซอย 34 แขวงสามเสนใน เขตพญาไท กรุงเทพมหานคร 10400 โทรศัพท์ 0 2271 6000
<http://tele-kokkhong.dwr.go.th>



รายงานสถานการณ์ลุ่มน้ำกกและโขงเหนือ วันที่ 9 ตุลาคม 2566

3) สรุประดับน้ำรายวัน

สรุปสถานการณ์น้ำในพื้นที่ลุ่มน้ำกกและโขงเหนือ จากข้อมูลตรวจวัดระดับน้ำของสถานีโทรมาตรโครงการพัฒนาระบบพยากรณ์และเตือนภัยทรัพยากรน้ำ กรมทรัพยากรน้ำ ณ เวลา 07:00 น. ของวันที่ 9 ตุลาคม 2566 และข้อมูลระดับน้ำคาดการณ์จากแบบจำลองคณิตศาสตร์ ดังแสดงในตารางนี้

สถานีโทรมาตร	ที่ตั้ง	ระดับเตือนภัย (ม.รทก.)	ข้อมูลระดับน้ำตรวจวัด		ระดับน้ำคาดการณ์ล่วงหน้า (ม.รทก.)				(ม.รทก.)
			เมื่อวาน	วันนี้	1 วัน	2 วัน	3 วัน	แนวโน้ม	
TC030227 สะพานบ้านสบมาว	ต.เวียง อ.ฝาง จ.เชียงใหม่	465.76	462.47	463.77	464.21	464.36	464.41	เพิ่มขึ้น ▲	
TC030113 สะพานมิตรภาพแม่नावาง-ท่าตอน	ต.แม่ยาว อ.แม่สาย จ.เชียงราย	445.58	439.43	439.72	439.82	439.86	439.88	เพิ่มขึ้น ▲	
TC030114 สะพานพ่อขุนเม็งรายมหาราช	ต.แม่ยาว อ.เมืองเชียงราย จ.เชียงราย	400.94	394.28	394.50	394.58	394.61	394.62	เพิ่มขึ้น ▲	
TC030317 สะพานบ้านสันมะเค็ด	ต.เวียงกาหลง อ.เวียงป่าเป้า จ.เชียงราย	561.04	555.30	556.82	557.33	557.50	557.56	เพิ่มขึ้น ▲	
TC030318 สะพานบ้านป่ารวก	ต.ธารทอง อ.พาน จ.เชียงราย	424.53	416.79	417.32	417.50	417.56	417.58	เพิ่มขึ้น ▲	
TC030115 สะพานสบกก	ต.บ้านแซว อ.เชียงแสน จ.เชียงราย	365.03	360.18	360.38	360.45	360.48	360.49	เพิ่มขึ้น ▲	
TC020512 สะพานพระธรรมมิกราช	ต.ห้วยลาน อ.ดอกคำใต้ จ.พะเยา	376.45	373.13	373.05	373.02	373.01	373.00	คงที่ ►	
TC020805 สะพานบ้านป่าข่า	ต.เม็งราย อ.พญาเม็งราย จ.เชียงราย	359.18	353.81	353.81	353.81	353.81	353.81	คงที่ ►	
TC020903 สะพานบ้านห้วยยาว	ต.ห้วยยาว อ.เวียงแก่น จ.เชียงราย	361.50	358.65	358.69	358.71	358.72	358.73	คงที่ ►	
TC020309 สะพานบ้านแม่คำสบเปิน	ต.แม่คำ อ.แม่จัน จ.เชียงราย	402.95	396.58	398.12	398.64	398.82	398.88	เพิ่มขึ้น ▲	



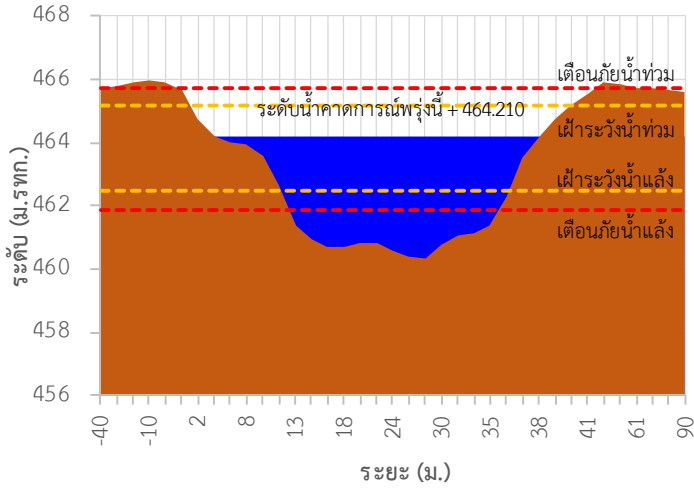
ระบบติดตามสถานการณ์น้ำทางไกลอัตโนมัติ

กองวิเคราะห์และประเมินสถานการณ์น้ำ กรมทรัพยากรน้ำ กระทรวงทรัพยากรธรรมชาติและสิ่งแวดล้อม
180/3 ถนนพระรามที่ 6 ซอย 34 แขวงสามเสนใน เขตพญาไท กรุงเทพมหานคร 10400 โทรศัพท์ 0 2271 6000
<http://tele-kokkhong.dwr.go.th>

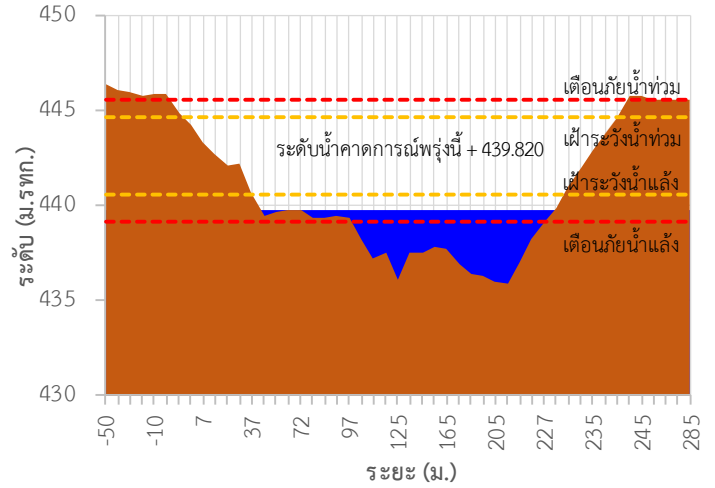


รายงานสถานการณ์ลุ่มน้ำกและโขงเหนือ วันที่ 9 ตุลาคม 2566

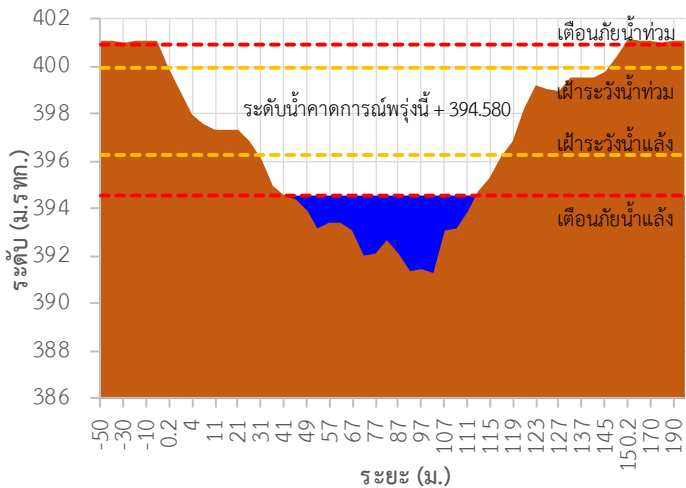
TC030227 สะพานบ้านสบมา



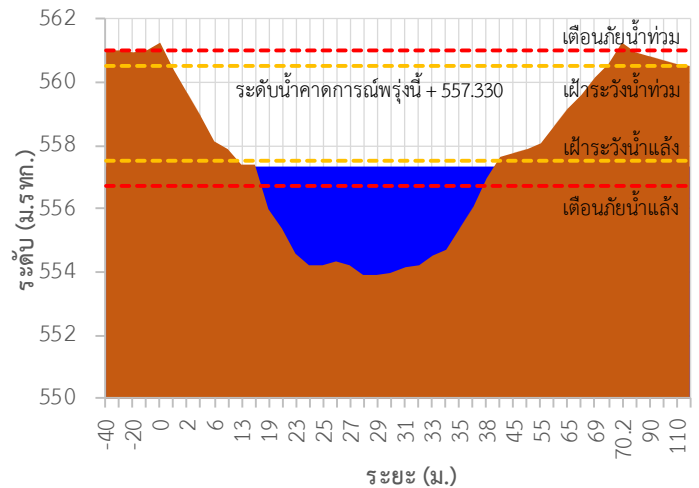
TC030113 สะพานมิตรภาพแม่น้ำวาง-ท่าดอน



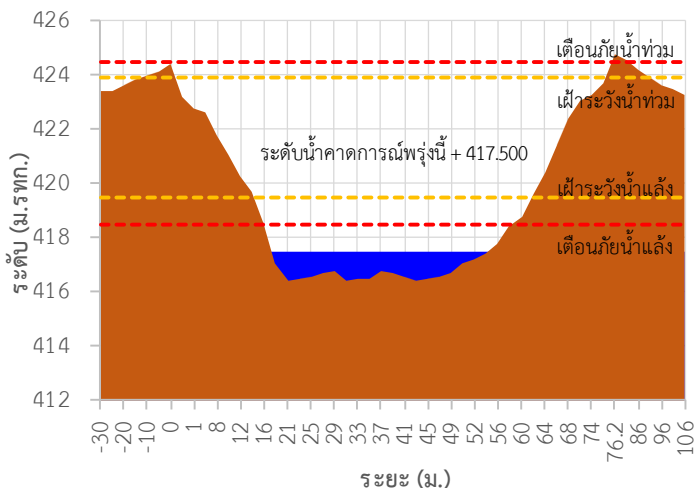
TC030114 สะพานพ่อขุนเม็งรายมหาราช



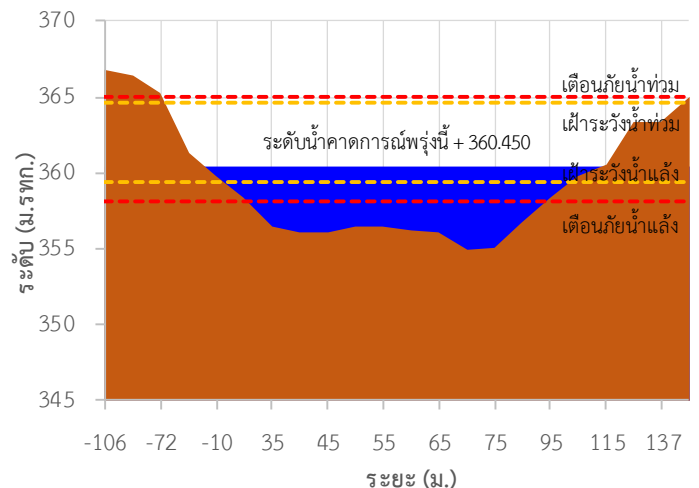
TC030317 สะพานบ้านสันมะเค็ด



TC030318 สะพานบ้านป่ารก

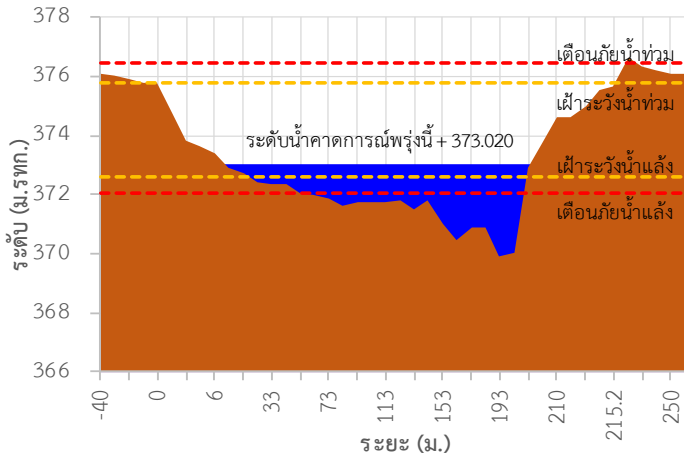


TC030115 สะพานสบก

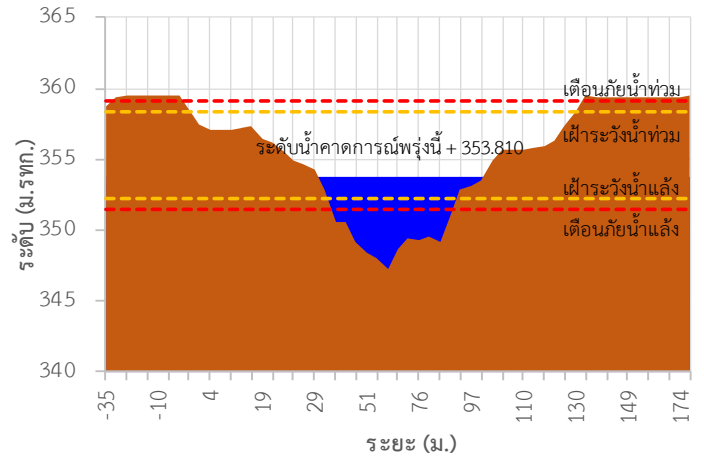


รายงานสถานการณ์ลุ่มน้ำกและโขงเหนือ วันที่ 9 ตุลาคม 2566

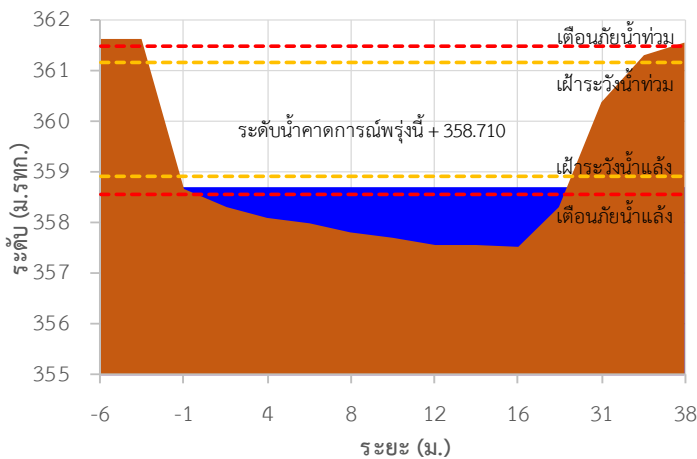
TC020512 สะพานพระธรรมมิกราช



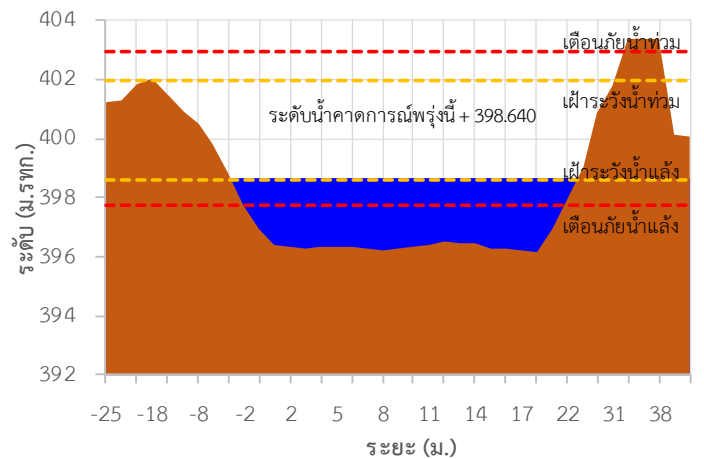
TC020805 สะพานบ้านป่าช้า



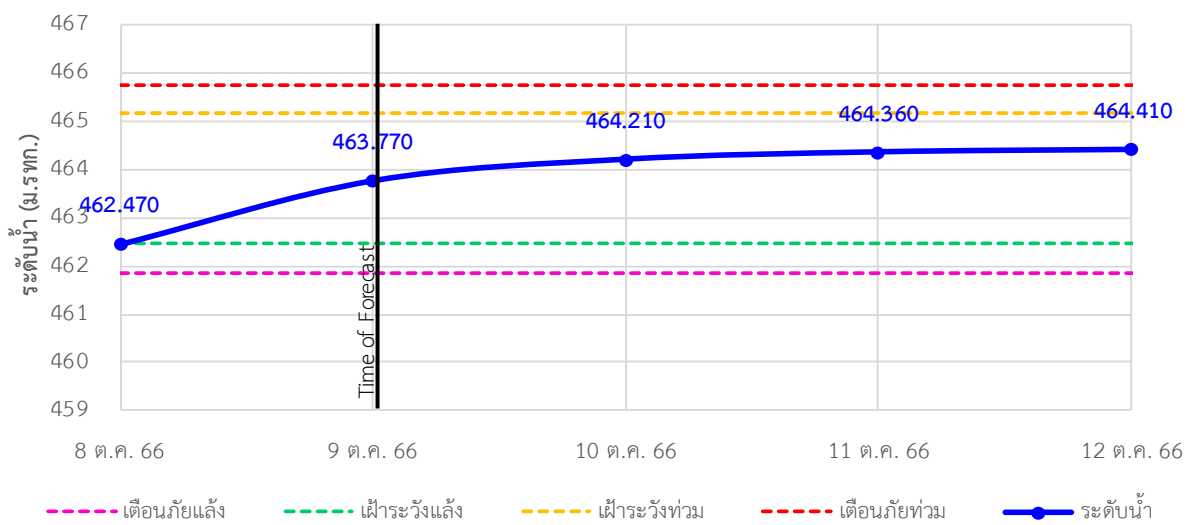
TC020903 สะพานบ้านหลายงาว



TC020309 สะพานบ้านแม่คำสบเปิน



TC030227 สะพานบ้านสบมาว ต.เวียง อ.ฝาง จ.เชียงใหม่





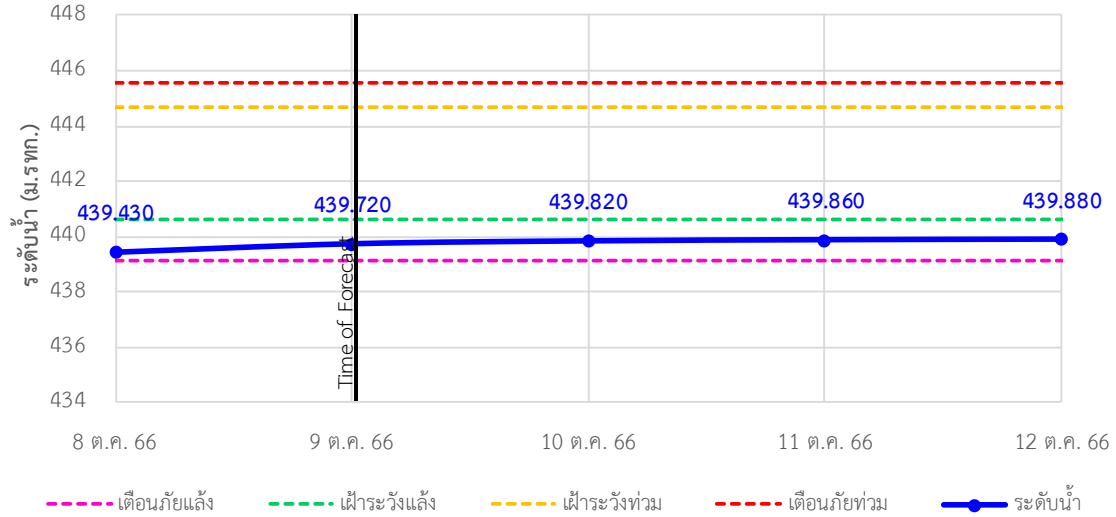
ระบบติดตามสถานการณ์น้ำทางไกลอัตโนมัติ

กองวิเคราะห์และประเมินสถานการณ์น้ำ กรมทรัพยากรน้ำ กระทรวงทรัพยากรธรรมชาติและสิ่งแวดล้อม
180/3 ถนนพระรามที่ 6 ซอย 34 แขวงสามเสนใน เขตพญาไท กรุงเทพมหานคร 10400 โทรศัพท์ 0 2271 6000
<http://tele-kokkhong.dwr.go.th>

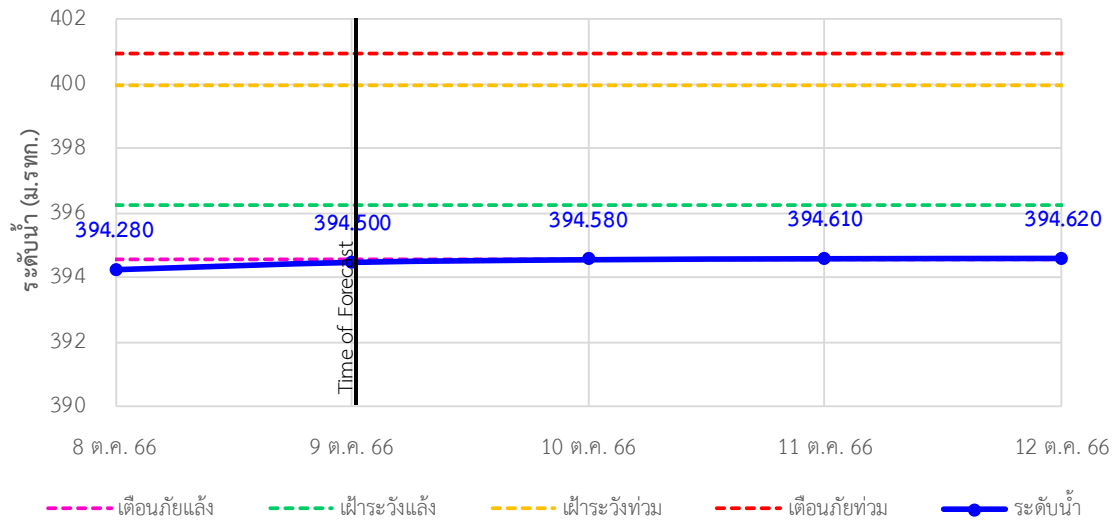


รายงานสถานการณ์ลุ่มน้ำกและโขงเหนือ วันที่ 9 ตุลาคม 2566

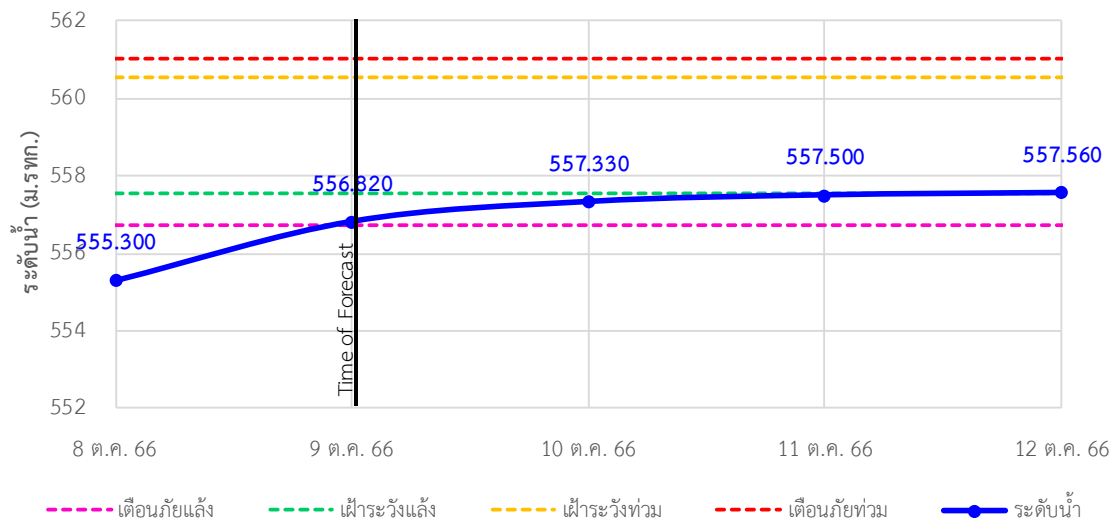
TC030113 สะพานมิตรภาพแม่น้ำวาง-ท่าตอน ต.แม่ปางวาง อ.แม่เมาะ จ.เชียงใหม่



TC030114 สะพานพ่อบุณเมืองรามหาราช ต.แม่ยาว อ.เมืองเชียงราย จ.เชียงราย



TC030317 สะพานบ้านสันมะเค็ด ต.เวียงกาหลง อ.เวียงป่าเป้า จ.เชียงราย





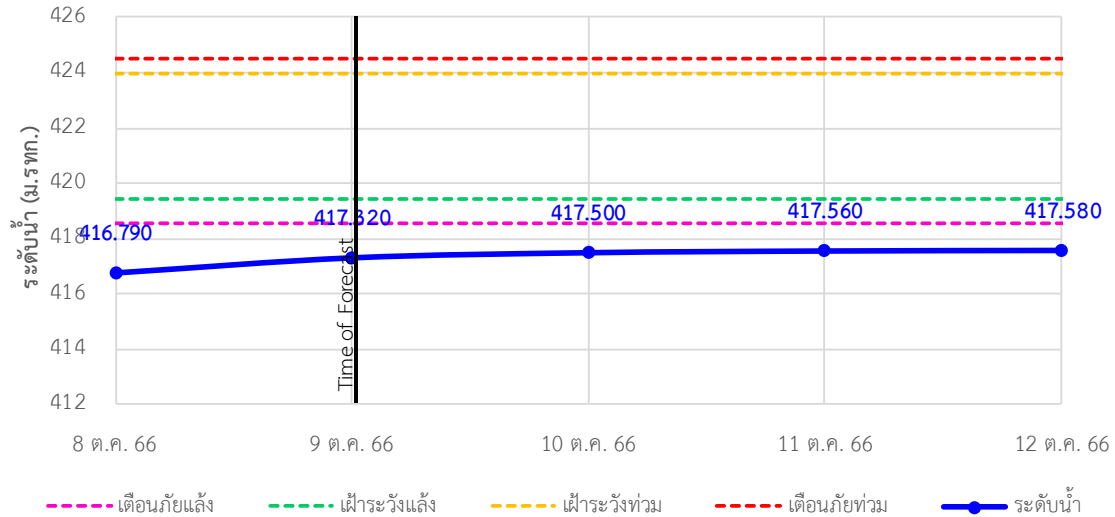
ระบบติดตามสถานการณ์น้ำทางไกลอัตโนมัติ

กองวิเคราะห์และประเมินสถานการณ์น้ำ กรมทรัพยากรน้ำ กระทรวงทรัพยากรธรรมชาติและสิ่งแวดล้อม
180/3 ถนนพระรามที่ 6 ซอย 34 แขวงสามเสนใน เขตพญาไท กรุงเทพมหานคร 10400 โทรศัพท์ 0 2271 6000
<http://tele-kokkhong.dwr.go.th>

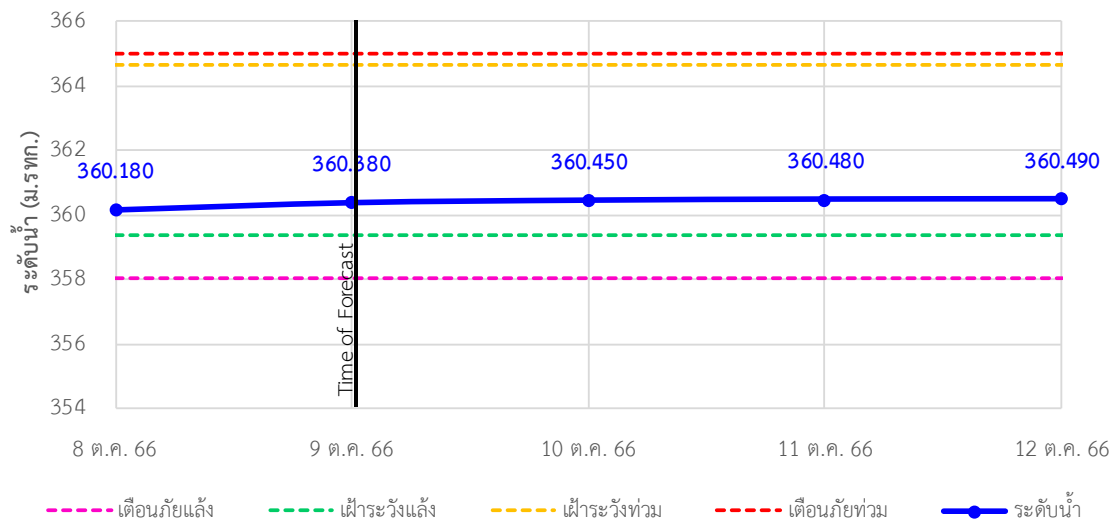


รายงานสถานการณ์ลุ่มน้ำกกและโขงเหนือ วันที่ 9 ตุลาคม 2566

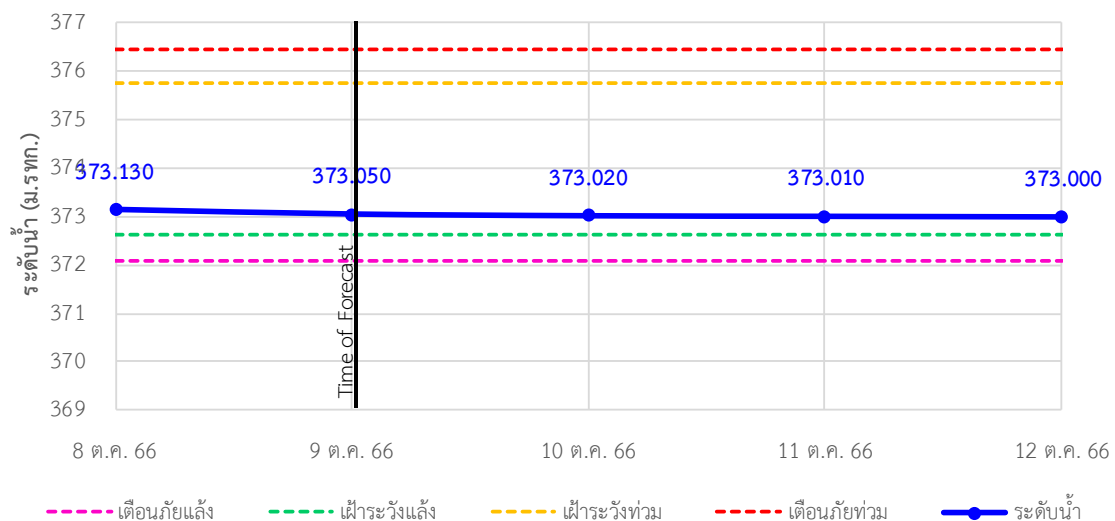
TC030318 สะพานบ้านป่ารก ต.ธารทอง อ.พาน จ.เชียงราย



TC030115 สะพานสบกก ต.บ้านแซว อ.เชียงแสน จ.เชียงราย



TC020512 สะพานพระธรรมมิกราช ต.ห้วยลาน อ.ดอกคำใต้ จ.พะเยา





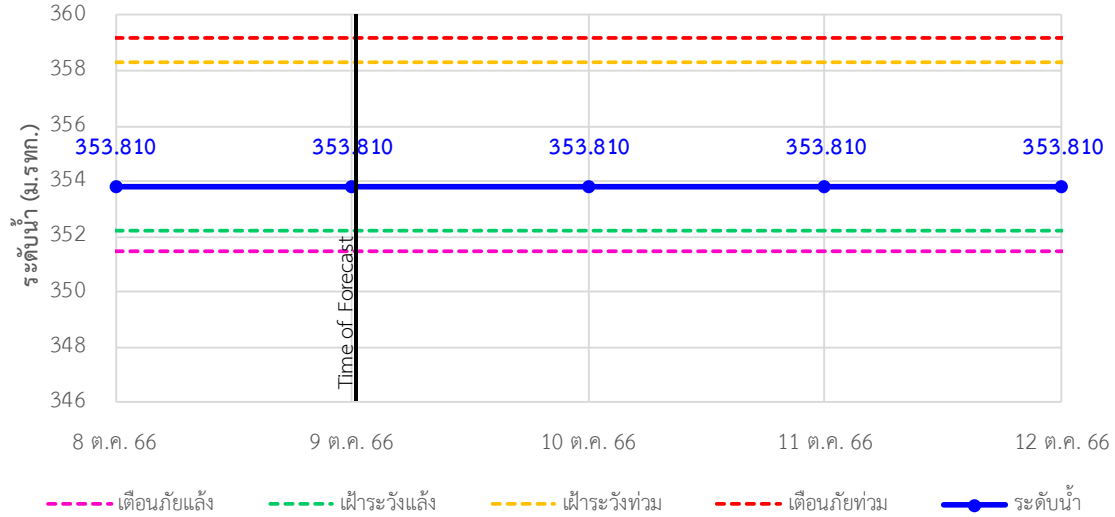
ระบบติดตามสถานการณ์น้ำทางไกลอัตโนมัติ

กองวิเคราะห์และประเมินสถานการณ์น้ำ กรมทรัพยากรน้ำ กระทรวงทรัพยากรธรรมชาติและสิ่งแวดล้อม
180/3 ถนนพระรามที่ 6 ซอย 34 แขวงสามเสนใน เขตพญาไท กรุงเทพมหานคร 10400 โทรศัพท์ 0 2271 6000
<http://tele-kokkhong.dwr.go.th>

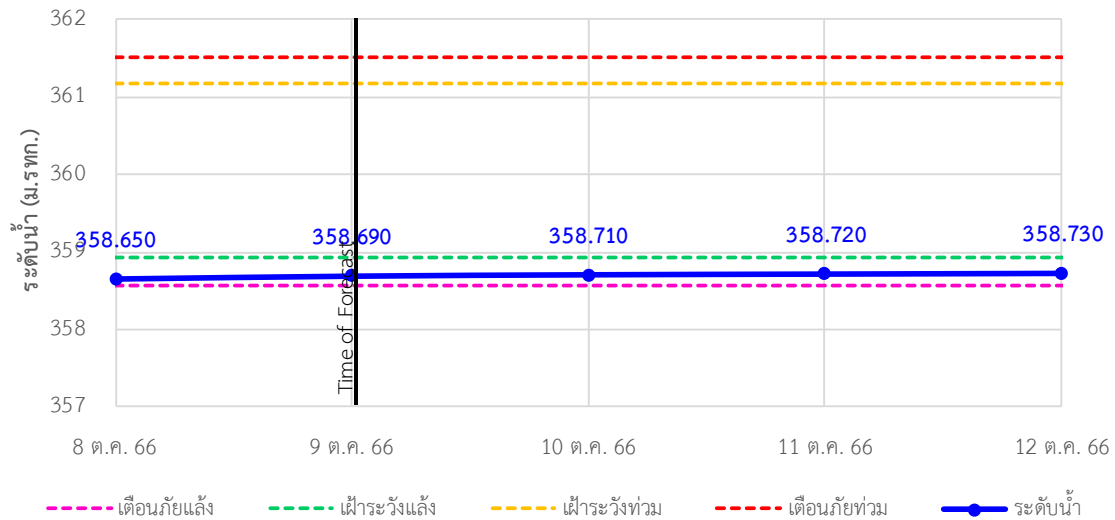


รายงานสถานการณ์ลุ่มน้ำกกและโขงเหนือ วันที่ 9 ตุลาคม 2566

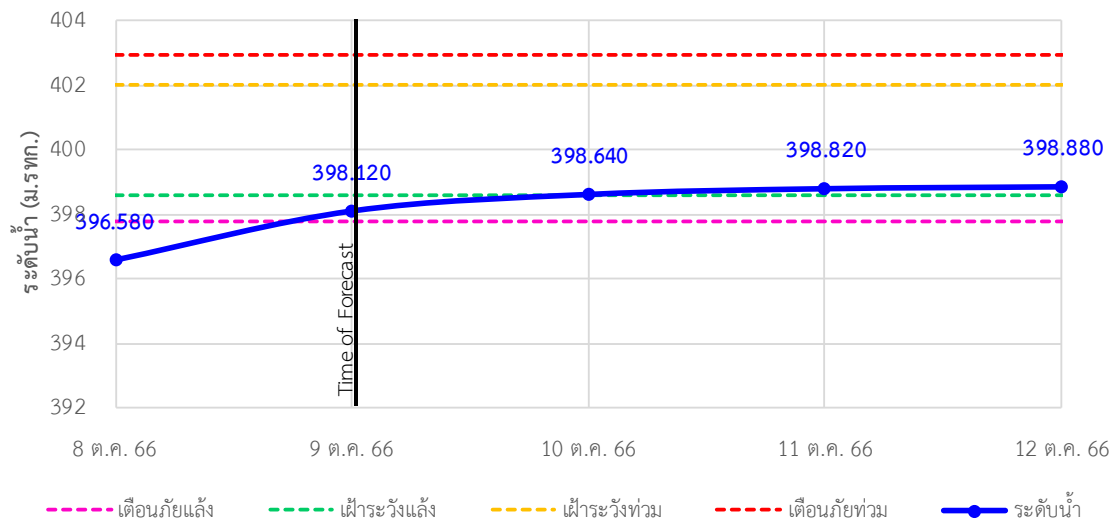
TC020805 สะพานบ้านป่าช้า ต.เม็งราย อ.พญาเม็งราย จ.เชียงราย



TC020903 สะพานบ้านหล่ายงาว ต.หล่ายงาว อ.เวียงแก่น จ.เชียงราย



TC020309 สะพานบ้านแม่คำสเปิน ต.แม่คำ อ.แม่จัน จ.เชียงราย





ระบบติดตามสถานการณ์น้ำทางไกลอัตโนมัติ

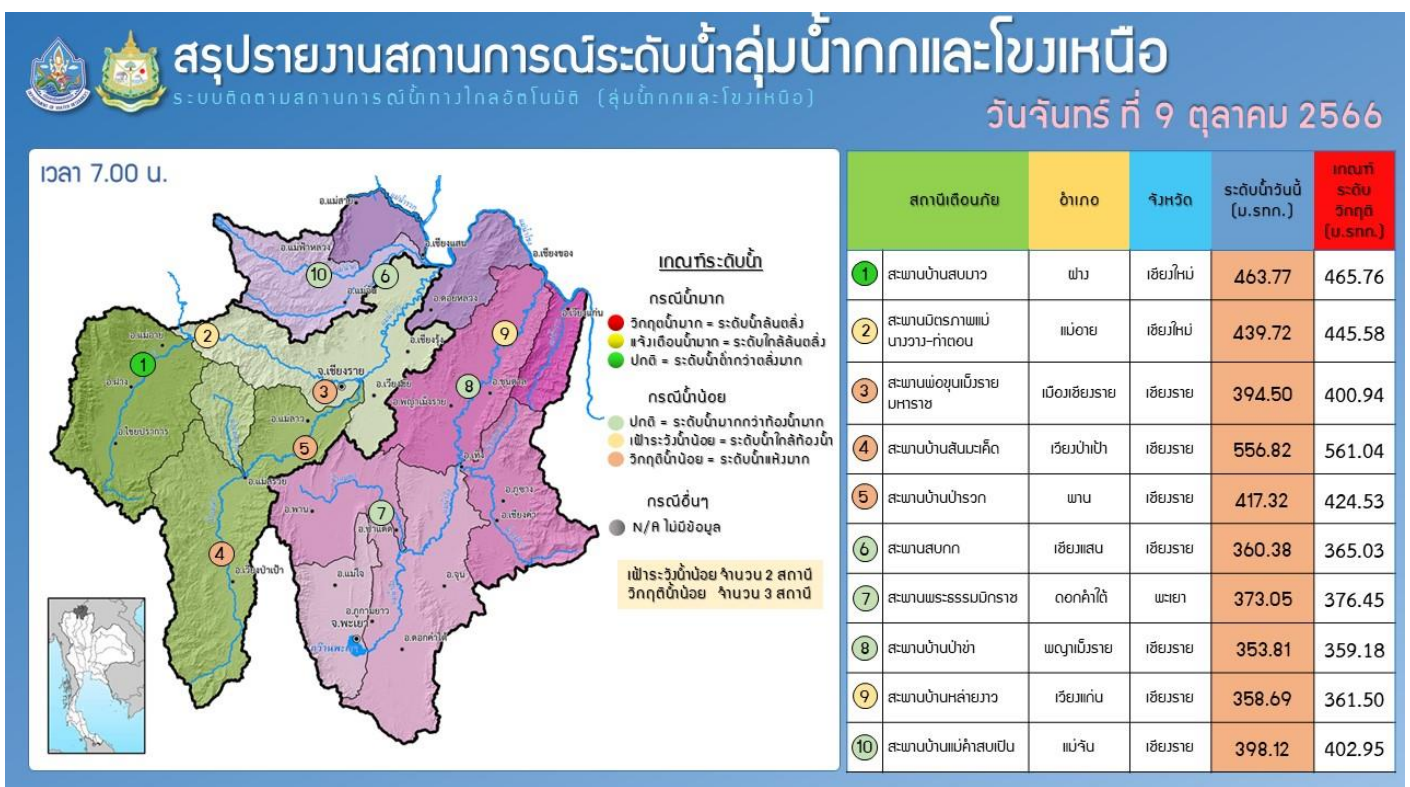
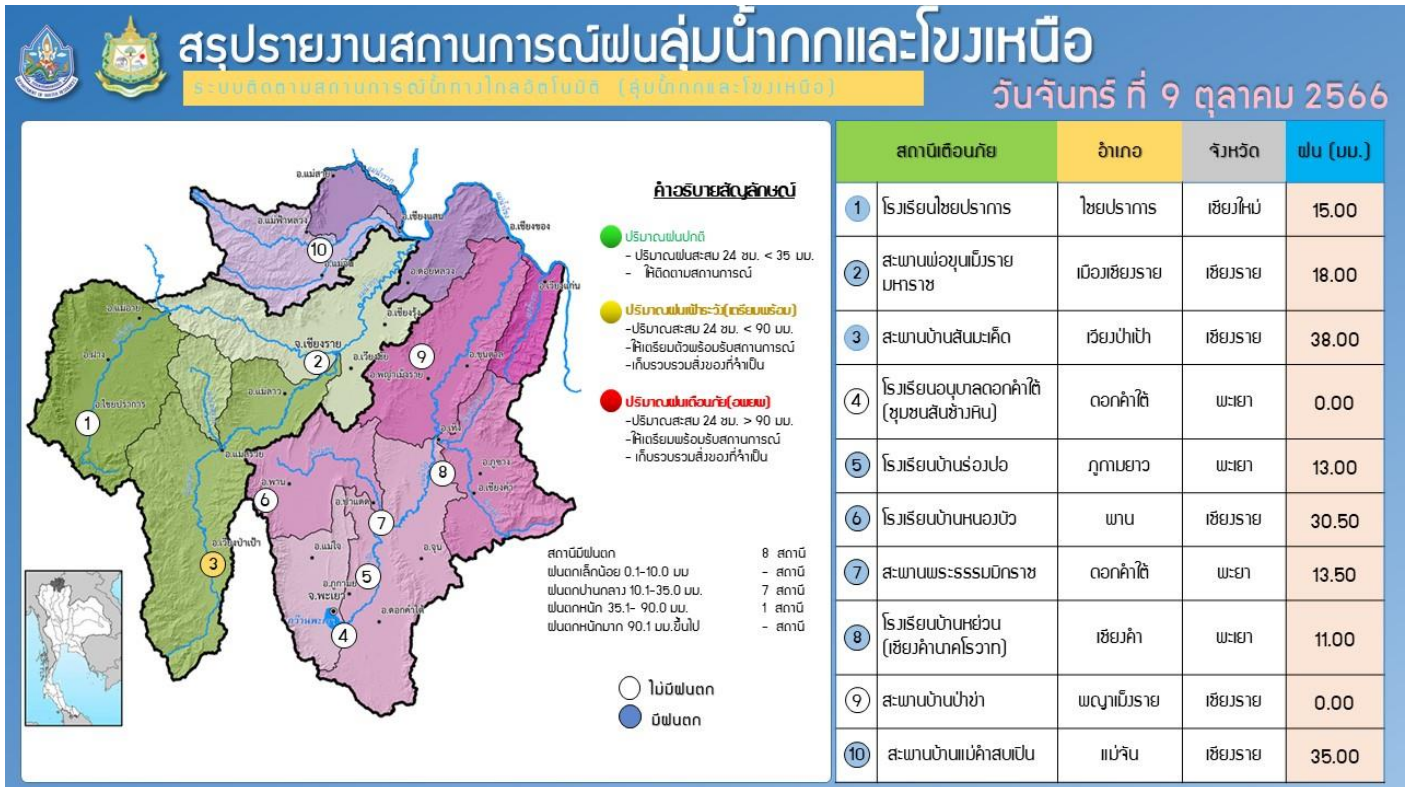
กองวิเคราะห์และประเมินสถานการณ์น้ำ กรมทรัพยากรน้ำ กระทรวงทรัพยากรธรรมชาติและสิ่งแวดล้อม
180/3 ถนนพระรามที่ 6 ซอย 34 แขวงสามเสนใน เขตพญาไท กรุงเทพมหานคร 10400 โทรศัพท์ 0 2271 6000
<http://tele-kokkhong.dwr.go.th>



รายงานสถานการณ์ลุ่มน้ำกกและโขงเหนือ วันที่ 9 ตุลาคม 2566

4) สรุปสถานการณ์น้ำ

สรุปสถานการณ์น้ำในพื้นที่ลุ่มน้ำกกและโขงเหนือ พบว่าสถานีสะพานบ้านสันมะเค็ด สถานีสะพานบ้านป่ารวก และสถานีสะพานพ่อขุนเม็งรายมหาราช (3 สถานี) อยู่ในสภาวะเตือนภัยน้ำแล้ง





ระบบติดตามสถานการณ์น้ำทางไกลอัตโนมัติ

กองวิเคราะห์และประเมินสถานการณ์น้ำ กรมทรัพยากรน้ำ กระทรวงทรัพยากรธรรมชาติและสิ่งแวดล้อม
180/3 ถนนพระรามที่ 6 ซอย 34 แขวงพญาไท เขตพญาไท กรุงเทพมหานคร 10400 โทรศัพท์ 0 2271 6000
<http://tele-bangsaphan.dwr.go.th>



รายงานสถานการณ์น้ำอำเภอบางสะพาน จังหวัดประจวบคีรีขันธ์ วันที่ 9 ตุลาคม 2566

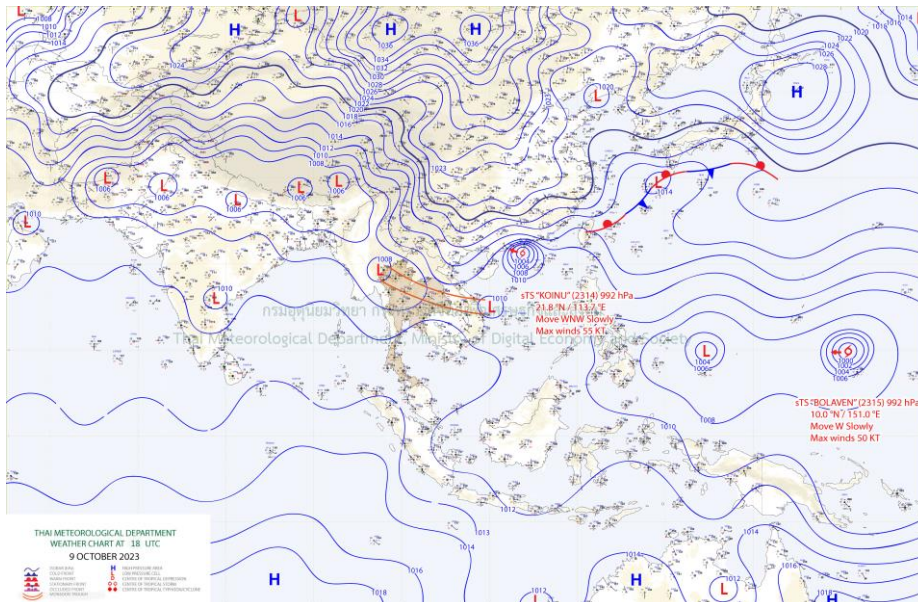
1) สภาพภูมิอากาศ (ที่มา : กรมอุตุนิยมวิทยา)

สภาพอากาศวันนี้

พยากรณ์อากาศ 24 ชั่วโมงข้างหน้า ร่องมรสุมพาดผ่านภาคเหนือ และภาคตะวันออกเฉียงเหนือตอนล่าง ในขณะที่มรสุมตะวันตกเฉียงใต้ยังคงพัดปกคลุมทะเลอันดามัน ประเทศไทย และอ่าวไทย ลักษณะเช่นนี้ทำให้ประเทศไทยมีฝนตกหนักบางแห่ง และมีฝนตกหนักมากบางพื้นที่ในภาคเหนือ และภาคตะวันออกเฉียงเหนือ สำหรับทะเลอันดามันและอ่าวไทยมีคลื่นสูงประมาณ 1 เมตร บริเวณที่มีฝนฟ้าคะนองคลื่นสูงมากกว่า 2 เมตร ขอให้ชาวเรือเดินเรือด้วยความระมัดระวังและหลีกเลี่ยงการเดินเรือในบริเวณที่มีฝนฟ้าคะนอง อนึ่ง พายุไต้ฝุ่น “โคอินุ” ได้อ่อนกำลังลงเป็นพายุโซนร้อนกำลังแรงแล้ว คาดว่าในช่วงวันที่ 10-11 ต.ค. 66 จะเคลื่อนผ่านเกาะไหหลำลง และจะอ่อนกำลังลงตามลำดับ โดยพายุนี้ไม่ส่งผลกระทบต่อลักษณะอากาศของประเทศไทย

สภาพอากาศภาคใต้ (ฝั่งตะวันออก) (เวลา 6:00 น.วันนี้ - 6:00 น.วันพรุ่งนี้)

มีฝนฟ้าคะนอง ร้อยละ 70 ของพื้นที่ และมีฝนตกหนักบางแห่ง บริเวณจังหวัดสุราษฎร์ธานี นครศรีธรรมราช พัทลุง สงขลา ปัตตานี ยะลา และนราธิวาส อุณหภูมิต่ำสุด 23-25 องศาเซลเซียส อุณหภูมิสูงสุด 33-34 องศาเซลเซียส ลมตะวันตกเฉียงใต้ ความเร็ว 15-30 กม./ชม. ทะเลมีคลื่นสูงประมาณ 1 เมตร บริเวณที่มีฝนฟ้าคะนองคลื่นสูงมากกว่า 2 เมตร



แผนที่ภูมิอากาศ

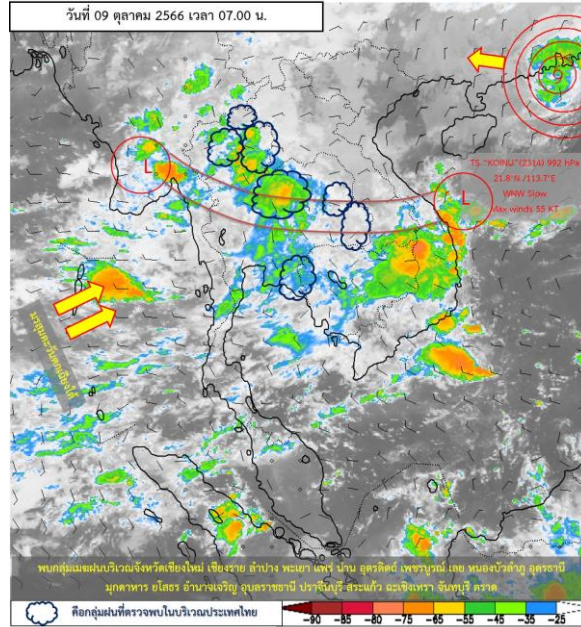


ระบบติดตามสถานการณ์น้ำทางไกลอัตโนมัติ

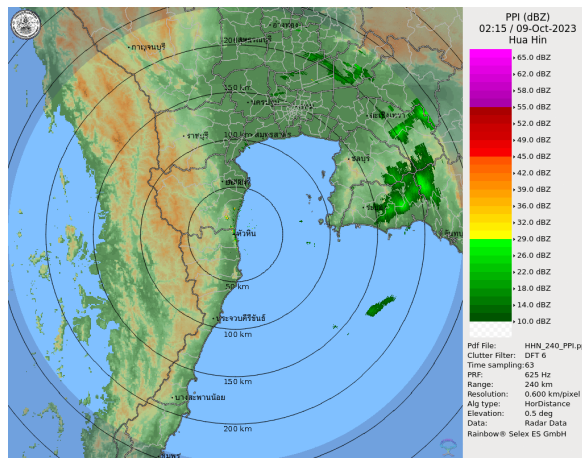
กองวิเคราะห์และประเมินสถานการณ์น้ำ กรมทรัพยากรน้ำ กระทรวงทรัพยากรธรรมชาติและสิ่งแวดล้อม
180/3 ถนนพระรามที่ 6 ซอย 34 แขวงพญาไท เขตพญาไท กรุงเทพมหานคร 10400 โทรศัพท์ 0 2271 6000
<http://tele-bangsaphan.dwr.go.th>



รายงานสถานการณ์น้ำอำเภอบางสะพาน จังหวัดประจวบคีรีขันธ์ วันที่ 9 ตุลาคม 2566



ภาพถ่ายดาวเทียม



เรดาร์ตรวจอากาศ

ภาพดาวเทียม : พบกลุ่มเมฆฝนปกคลุมบริเวณจังหวัดเชียงใหม่ เชียงราย ลำปาง พะเยา แพร่ น่าน อุตรดิตถ์ เพชรบูรณ์ เลย หนองบัวลำภู อุดรธานี มุกดาหาร ยโสธร อำนาจเจริญ อุบลราชธานี ปราจีนบุรี สระแก้ว ฉะเชิงเทรา จันทบุรี ตราด
ภาพเรดาร์ : เวลา 7.00 น. ไม่พบกลุ่มฝนในบริเวณอำเภอบางสะพานอำเภอบางสะพาน



ระบบติดตามสถานการณ์น้ำทางไกลอัตโนมัติ

กองวิเคราะห์และประเมินสถานการณ์น้ำ กรมทรัพยากรน้ำ กระทรวงทรัพยากรธรรมชาติและสิ่งแวดล้อม
180/3 ถนนพระรามที่ 6 ซอย 34 แขวงพญาไท เขตพญาไท กรุงเทพมหานคร 10400 โทรศัพท์ 0 2271 6000
<http://tele-bangsaphan.dwr.go.th>



รายงานสถานการณ์น้ำอำเภอบางสะพาน จังหวัดประจวบคีรีขันธ์ วันที่ 9 ตุลาคม 2566

2) สรุปสถานการณ์ฝน

สรุปสถานการณ์ฝนในพื้นที่อำเภอบางสะพาน จากข้อมูลตรวจวัดปริมาณน้ำฝนของสถานีโทรมาตรของระบบติดตามสถานการณ์น้ำทางไกลอัตโนมัติ กรมทรัพยากรน้ำ ปริมาณน้ำฝนสะสม 24 ชั่วโมง ระหว่างวันที่ 9 ตุลาคม 2566 เวลา 07.00 น. ถึง วันที่ 9 ตุลาคม 2566 เวลา 07.00 น. และข้อมูลคาดการณ์ปริมาณน้ำฝนสะสม ดังแสดงในตารางนี้

สถานีโทรมาตร	ที่ตั้ง	ปริมาณฝนตรวจวัดสะสม (มม.)			ปริมาณฝนคาดการณ์ล่วงหน้า (มม.)		
		ฝนเมื่อวาน	ฝน 2 วัน	ฝน 3 วัน	วันนี้	1 วัน	2 วัน
โรงเรียนไตรภพรัตนานนท์	ต.ชัยเกษม อ.บางสะพาน จ.ประจวบคีรีขันธ์	7.0	20.0	20.0	7.0	0.3	0.2
สะพานบ้านทุ่งมะพร้าว	ต.พงศ์ประศาสน์ อ.บางสะพาน จ.ประจวบคีรีขันธ์	1.5	27.0	27.0	1.5	0.5	0.3

3) สรุประดับน้ำรายวัน

สรุปสถานการณ์น้ำในพื้นที่อำเภอบางสะพาน จากข้อมูลตรวจวัดระดับน้ำของสถานีโทรมาตรของระบบติดตามสถานการณ์น้ำทางไกลอัตโนมัติ กรมทรัพยากรน้ำ ณ เวลา 07.00 น. ของวันที่ 9 ตุลาคม 2566 และข้อมูลระดับน้ำคาดการณ์จากแบบจำลองคณิตศาสตร์ ดังแสดงในตารางนี้

สถานีโทรมาตร	ที่ตั้ง	ระดับเตือนภัย (ม.รทก.)	ข้อมูลระดับน้ำตรวจวัด (ม.รทก.)		ระดับน้ำคาดการณ์ล่วงหน้า (ม.รทก.)				แนวโน้ม
			เมื่อวาน	วันนี้	1 วัน	2 วัน	3 วัน		
สะพานบ้านทุ่งมะพร้าว	ต.พงศ์ประศาสน์ อ.บางสะพาน จ.ประจวบคีรีขันธ์	10.74	4.88	5.05	4.67	4.67	4.67	คงที่ ▶	
สะพานบ้านหัวสะพานหลักเมือง	ต.พงศ์ประศาสน์ อ.บางสะพาน จ.ประจวบคีรีขันธ์	7.36	0.74	0.85	0.29	0.27	0.29	คงที่ ▶	



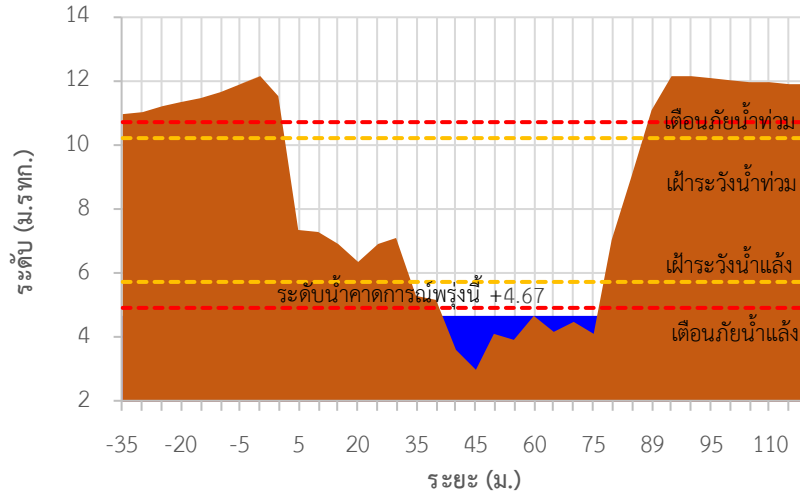
ระบบติดตามสถานการณ์น้ำทางไกลอัตโนมัติ

กองวิเคราะห์และประเมินสถานการณ์น้ำ กรมทรัพยากรน้ำ กระทรวงทรัพยากรธรรมชาติและสิ่งแวดล้อม
180/3 ถนนพระรามที่ 6 ซอย 34 แขวงพญาไท เขตพญาไท กรุงเทพมหานคร 10400 โทรศัพท์ 0 2271 6000
<http://tele-bangsaphan.dwr.go.th>

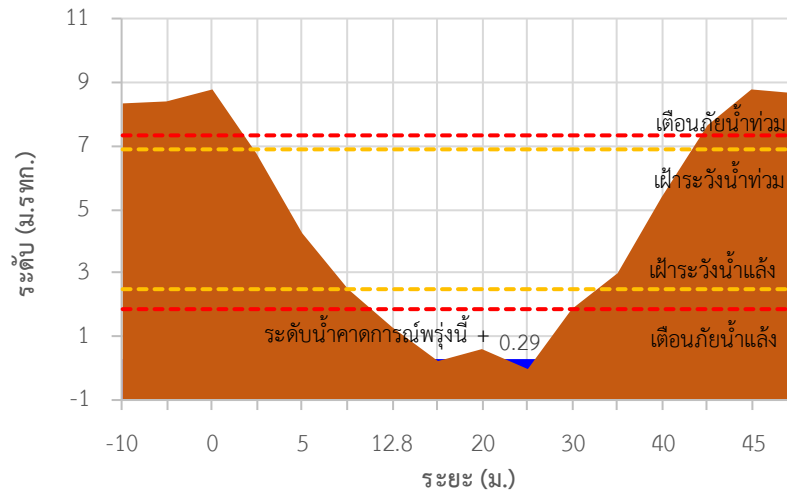


รายงานสถานการณ์น้ำอำเภอบางสะพาน จังหวัดประจวบคีรีขันธ์ วันที่ 9 ตุลาคม 2566

TC180803 สะพานบ้านทุ่งมะพร้าว



TC180804 สะพานบ้านหัวสะพานหลักเมือง





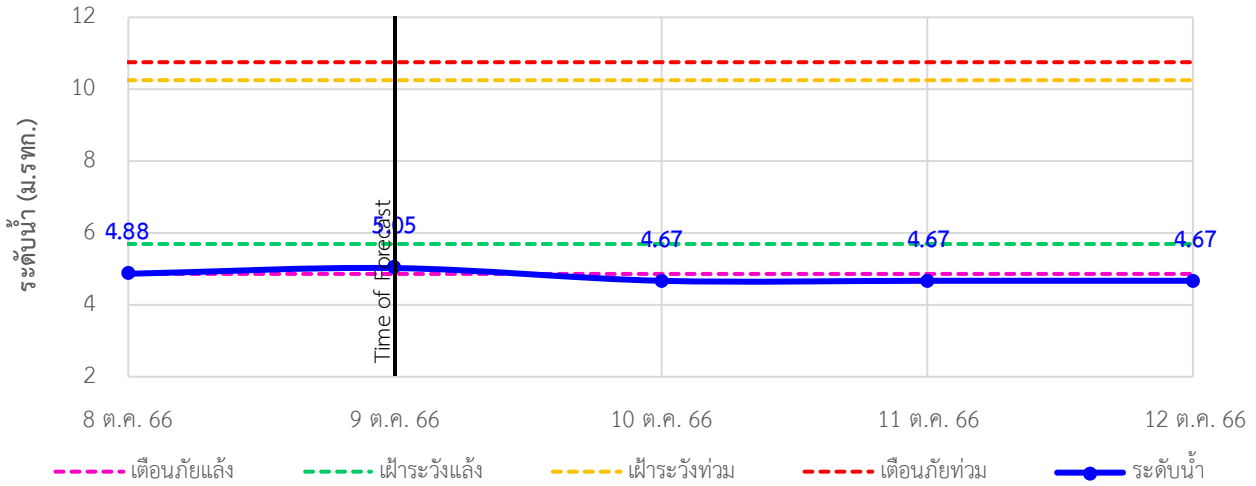
ระบบติดตามสถานการณ์น้ำทางไกลอัตโนมัติ

กองวิเคราะห์และประเมินสถานการณ์น้ำ กรมทรัพยากรน้ำ กระทรวงทรัพยากรธรรมชาติและสิ่งแวดล้อม
180/3 ถนนพระรามที่ 6 ซอย 34 แขวงพญาไท เขตพญาไท กรุงเทพมหานคร 10400 โทรศัพท์ 0 2271 6000
<http://tele-bangsaphan.dwr.go.th>

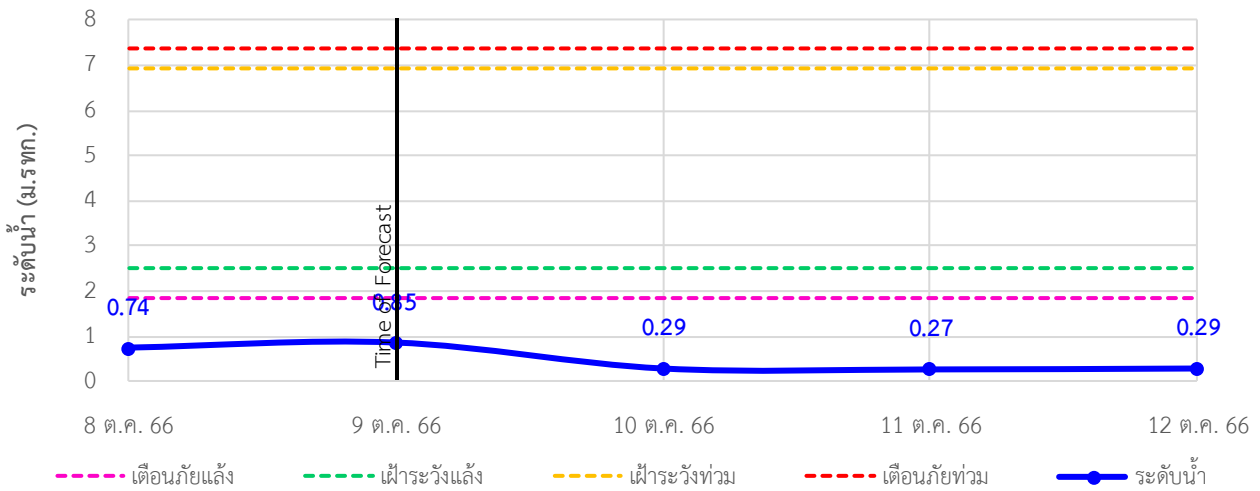


รายงานสถานการณ์น้ำอำเภอบางสะพาน จังหวัดประจวบคีรีขันธ์ วันที่ 9 ตุลาคม 2566

TC180803 สะพานบ้านทุ่งมะพร้าว ต.พงศ์ประศาสน์ อ.บางสะพาน จ.ประจวบคีรีขันธ์



TC180804 สะพานบ้านหัวสะพานหลักเมือง ต.พงศ์ประศาสน์ อ.บางสะพาน จ.ประจวบคีรีขันธ์





ระบบติดตามสถานการณ์น้ำทางไกลอัตโนมัติ

กองวิเคราะห์และประเมินสถานการณ์น้ำ กรมทรัพยากรน้ำ กระทรวงทรัพยากรธรรมชาติและสิ่งแวดล้อม
180/3 ถนนพระรามที่ 6 ซอย 34 แขวงพญาไท เขตพญาไท กรุงเทพมหานคร 10400 โทรศัพท์ 0 2271 6000
<http://tele-bangsaphan.dwr.go.th>



รายงานสถานการณ์น้ำอำเภอบางสะพาน จังหวัดประจวบคีรีขันธ์ วันที่ 9 ตุลาคม 2566

4) รายงานข้อมูลภาพ CCTV



TC180701: สะพานบ้านหนองหญ้าปล้อง ต.ชัยเกษม อ.บางสะพาน จ.ประจวบคีรีขันธ์



ระบบติดตามสถานการณ์น้ำทางไกลอัตโนมัติ

กองวิเคราะห์และประเมินสถานการณ์น้ำ กรมทรัพยากรน้ำ กระทรวงทรัพยากรธรรมชาติและสิ่งแวดล้อม
180/3 ถนนพระรามที่ 6 ซอย 34 แขวงพญาไท เขตพญาไท กรุงเทพมหานคร 10400 โทรศัพท์ 0 2271 6000
<http://tele-bangsaphan.dwr.go.th>



รายงานสถานการณ์น้ำอำเภอบางสะพาน จังหวัดประจวบคีรีขันธ์ วันที่ 9 ตุลาคม 2566

5) สรุปสถานการณ์น้ำ

สรุปสถานการณ์น้ำในพื้นที่อำเภอบางสะพาน พบว่าสถานีสะพานบ้านหัวสะพานหลักเมืองอยู่ในภาวะเตือนภัยน้ำน้อย โดยระดับน้ำในลำน้ำส่วนใหญ่มีแนวโน้มคงที่

สรุปรายงานสถานการณ์ฝนอำเภอบางสะพาน

ระบบติดตามสถานการณ์น้ำทางไกลอัตโนมัติ (อำเภอบางสะพาน)

สถานีฝนตก
ฝนตกเล็กน้อย 0.1-10.0 มม. 2 สถานี
ฝนตกปานกลาง 10.1-35.0 มม. - สถานี
ฝนตกหนัก 35.1-90.0 มม. - สถานี
ฝนตกหนักมาก 90.1 มม. ขึ้นไป - สถานี

○ ไม่มีฝนตก
● มีฝนตก

คำอธิบายสัญลักษณ์

- ปริมาณฝนปกติ - ปริมาณฝนสะสม 24 ชม. < 60 มม. - ไม่ถือรายงานสถานการณ์
- ปริมาณฝนเฝ้าระวัง - ปริมาณฝนสะสม 24 ชม. > 60 มม. - ให้เตรียมตัวพร้อมรับสถานการณ์ - เก็บรวบรวมส่งองค์การบริหาร
- ปริมาณฝนเดือนภัย - ปริมาณฝนสะสม 24 ชม. > 80 มม. - ให้เตรียมตัวพร้อมรับสถานการณ์ - เก็บรวบรวมส่งองค์การบริหาร

วันจันทร์ที่ 9 ตุลาคม พ.ศ. 2566

สถานีเตือนภัย	ตำบล	อำเภอ	จังหวัด	ฝนสะสม 24 ชม. (มม.)	
1	โรงเรียนไตรภพกวดานนท์	ชัยเกษม	บางสะพาน	ประจวบคีรีขันธ์	7.0
2	สะพานบ้านทุ่งมะพร้าว	พงศประกาศน	บางสะพาน	ประจวบคีรีขันธ์	1.5

กองวิเคราะห์และประเมินสถานการณ์น้ำ กรมทรัพยากรน้ำ อาคารกรมทรัพยากรน้ำ (ชั้น 11) เขต 180/3 ถนนพระรามที่ 6 ซอย 34 แขวงพญาไท เขตพญาไท กรุงเทพฯ 10400 | โทรศัพท์ 0 2271 6000 | เว็บไซต์ : mekhala.dwr.go.th | อีเมล : mekhala@dwr.mail.go.th

สรุปรายงานสถานการณ์ระดับน้ำอำเภอบางสะพาน

ระบบติดตามสถานการณ์น้ำทางไกลอัตโนมัติ (อำเภอบางสะพาน)

เวลา 07.00 น.

สัญลักษณ์สถานการณ์น้ำ

- ▲ ปกติ - ระดับน้ำต่ำกว่าตลิ่งมาก
- ▲ เฝ้าระวังน้ำน้อย - ระดับน้ำใกล้ตลิ่งน้ำ
- ▲ เฝ้าระวังน้ำมาก - ระดับใกล้ตลิ่ง
- ▲ เตือนภัยน้ำน้อย - ระดับน้ำห่างตลิ่ง
- ▲ เตือนภัยน้ำมาก - ระดับน้ำล้นตลิ่ง
- ▲ N/A ไม่มีข้อมูล

วันจันทร์ที่ 9 ตุลาคม พ.ศ. 2566

สถานีเตือนภัย	ตำบล	อำเภอ	จังหวัด	ระดับน้ำวันนี้ (ม.รทก.)	เกณฑ์ระดับเตือนภัย (ม.รทก.)	
1	สะพานบ้านทุ่งมะพร้าว	พงศประกาศน	บางสะพาน	ประจวบคีรีขันธ์	5.05	10.74
2	สะพานบ้านหัวสะพานหลักเมือง	พงศประกาศน	บางสะพาน	ประจวบคีรีขันธ์	0.85	7.36

สถานการณ์น้ำในแม่น้ำสายหลักและลำน้ำสาขาที่อยู่ในระดับเตือนภัยน้ำมาก จำนวน 0 สถานี
สถานการณ์น้ำในแม่น้ำสายหลักและลำน้ำสาขาที่อยู่ในระดับเตือนภัยน้ำน้อย จำนวน 0 สถานี

กองวิเคราะห์และประเมินสถานการณ์น้ำ กรมทรัพยากรน้ำ อาคารกรมทรัพยากรน้ำ (ชั้น 11) เขต 180/3 ถนนพระรามที่ 6 ซอย 34 แขวงพญาไท เขตพญาไท กรุงเทพฯ 10400 | โทรศัพท์ 0 2271 6000 | เว็บไซต์ : mekhala.dwr.go.th | อีเมล : mekhala@dwr.mail.go.th



ระบบติดตามสถานการณ์น้ำทางไกลอัตโนมัติ

กองวิเคราะห์และประเมินสถานการณ์น้ำ กรมทรัพยากรน้ำ กระทรวงทรัพยากรธรรมชาติและสิ่งแวดล้อม
180/3 ถนนพระรามที่ 6 ซอย 34 แขวงพญาไท เขตพญาไท กรุงเทพมหานคร 10400 โทรศัพท์ 0 2271 6000
<http://tele-nakhonsri.dwr.go.th>



รายงานสถานการณ์น้ำจังหวัดนครศรีธรรมราช วันที่ 9 ตุลาคม 2566

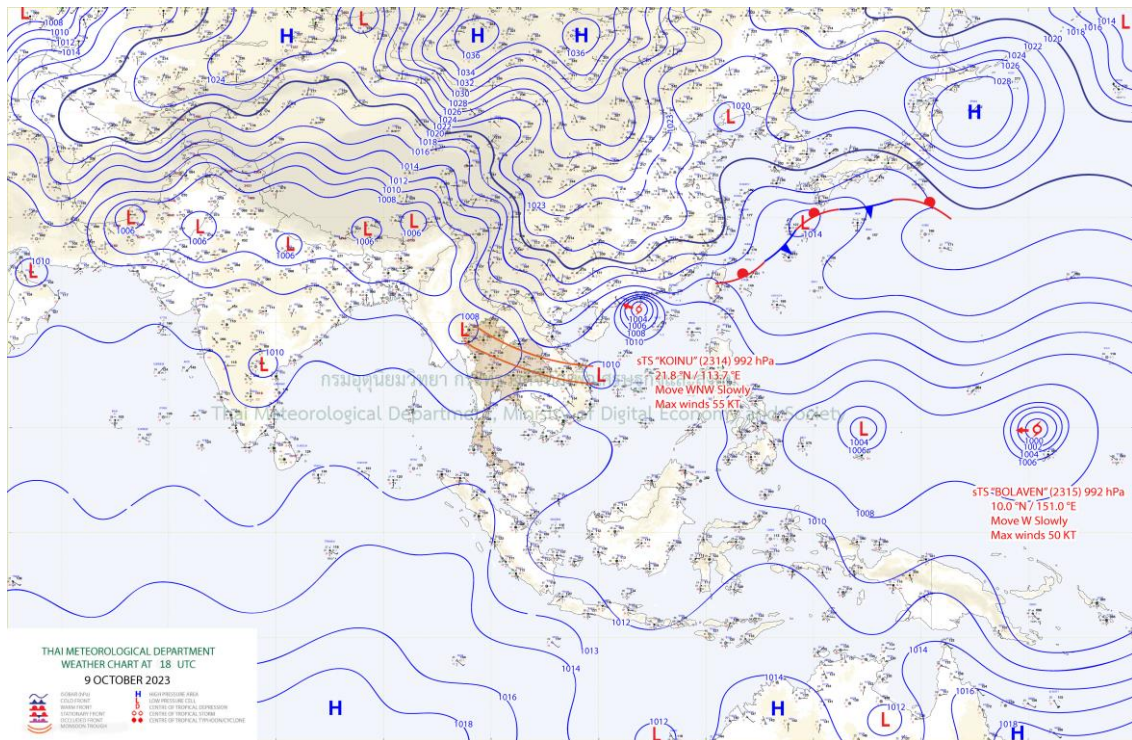
1) สภาพภูมิอากาศ (ที่มา : กรมอุตุนิยมวิทยา)

สภาพอากาศวันนี้

พยากรณ์อากาศ 24 ชั่วโมงข้างหน้า ร่องมรสุมพาดผ่านภาคเหนือ และภาคตะวันออกเฉียงเหนือตอนล่าง ในขณะที่มรสุมตะวันตกเฉียงใต้ยังคงพัดปกคลุมทะเลอันดามัน ประเทศไทย และอ่าวไทย ลักษณะเช่นนี้ทำให้ประเทศไทยมีฝนตกหนักบางแห่ง และมีฝนตกหนักมากบางพื้นที่ในภาคเหนือ และภาคตะวันออกเฉียงเหนือ สำหรับทะเลอันดามันและอ่าวไทยมีคลื่นสูงประมาณ 1 เมตร บริเวณที่มีฝนฟ้าคะนองคลื่นสูงมากกว่า 2 เมตร ขอให้ชาวเรือเดินเรือด้วยความระมัดระวังและหลีกเลี่ยงการเดินเรือในบริเวณที่มีฝนฟ้าคะนอง อนึ่ง พายุไต้ฝุ่น “โคอิņu” ได้อ่อนกำลังลงเป็นพายุโซนร้อนกำลังแรงแล้ว คาดว่าในช่วงวันที่ 10-11 ต.ค. 66 จะเคลื่อนผ่านเกาะไหหลำ และจะอ่อนกำลังลงตามลำดับ โดยพายุนี้ไม่ส่งผลกระทบต่อลักษณะอากาศของประเทศไทย

สภาพอากาศภาคใต้ (ฝั่งตะวันออก) (เวลา 6:00 น.วันนี้ - 6:00 น.วันพรุ่งนี้)

มีฝนฟ้าคะนอง ร้อยละ 70 ของพื้นที่ และมีฝนตกหนักบางแห่ง บริเวณจังหวัดสุราษฎร์ธานี นครศรีธรรมราช พัทลุง สงขลา ปัตตานี ยะลา และนราธิวาส อุณหภูมิต่ำสุด 23-25 องศาเซลเซียส อุณหภูมิสูงสุด 33-34 องศาเซลเซียส ลมตะวันตกเฉียงใต้ ความเร็ว 15-30 กม./ชม. ทะเลมีคลื่นสูงประมาณ 1 เมตร บริเวณที่มีฝนฟ้าคะนองคลื่นสูงมากกว่า 2 เมตร



แผนที่ภูมิอากาศ

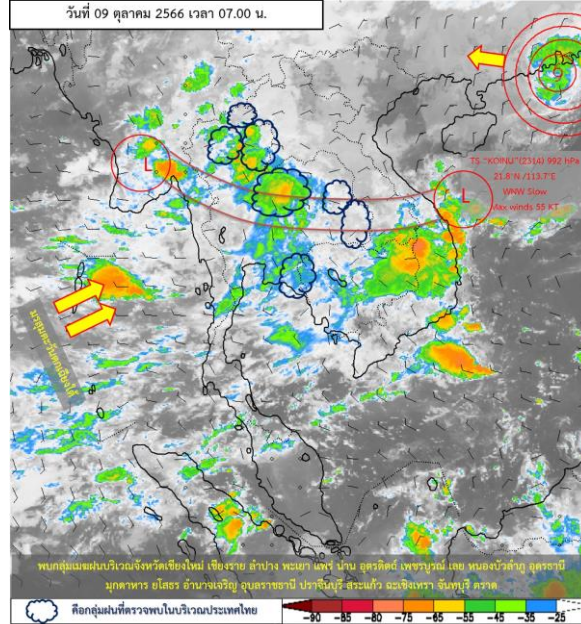


ระบบติดตามสถานการณ์น้ำทางไกลอัตโนมัติ

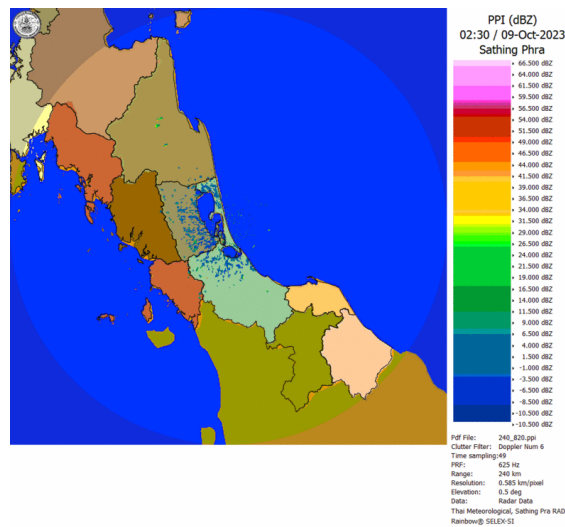
กองวิเคราะห์และประเมินสถานการณ์น้ำ กรมทรัพยากรน้ำ กระทรวงทรัพยากรธรรมชาติและสิ่งแวดล้อม
180/3 ถนนพระรามที่ 6 ซอย 34 แขวงพญาไท เขตพญาไท กรุงเทพมหานคร 10400 โทรศัพท์ 0 2271 6000
<http://tele-nakhonsri.dwr.go.th>



รายงานสถานการณ์น้ำจังหวัดนครศรีธรรมราช วันที่ 9 ตุลาคม 2566



ภาพถ่ายดาวเทียม



เรดาร์ตรวจอากาศ

ภาพดาวเทียม : พบกุ่มเมฆฝนปกคลุมบริเวณจังหวัดเชียงใหม่ เชียงราย ลำปาง พะเยา แพร่ น่าน อุตรดิตถ์ เพชรบูรณ์
เลย หนองบัวลำภู อุดรธานี มุกดาหาร ยโสธร อำนาจเจริญ อุบลราชธานี ปราจีนบุรี สระแก้ว ฉะเชิงเทรา จันทบุรี ตราด
ภาพเรดาร์ : เวลา 7.00 น. พบกุ่มฝนในบริเวณจังหวัดนครศรีธรรมราช



ระบบติดตามสถานการณ์น้ำทางไกลอัตโนมัติ

กองวิเคราะห์และประเมินสถานการณ์น้ำ กรมทรัพยากรน้ำ กระทรวงทรัพยากรธรรมชาติและสิ่งแวดล้อม
180/3 ถนนพระรามที่ 6 ซอย 34 แขวงพญาไท เขตพญาไท กรุงเทพมหานคร 10400 โทรศัพท์ 0 2271 6000
<http://tele-nakhonsri.dwr.go.th>



รายงานสถานการณ์น้ำจังหวัดนครศรีธรรมราช วันที่ 9 ตุลาคม 2566

2) สรุปสถานการณ์ฝน

สรุปสถานการณ์ฝนในพื้นที่จังหวัดนครศรีธรรมราช จากข้อมูลตรวจวัดปริมาณน้ำฝนของสถานีโทรมาตรของระบบติดตามสถานการณ์น้ำทางไกลอัตโนมัติ กรมทรัพยากรน้ำ ปริมาณน้ำฝนสะสม 24 ชั่วโมง ระหว่างวันที่ 89 ตุลาคม 2566 เวลา 07.00 น. ถึง วันที่ 9 ตุลาคม 2566 เวลา 07.00 น. และข้อมูลคาดการณ์ปริมาณน้ำฝนสะสม ดังแสดงในตารางนี้

สถานีโทรมาตร	ที่ตั้ง	ปริมาณฝนตรวจวัดสะสม (มม.)			ปริมาณฝนคาดการณ์ล่วงหน้า (มม.)		
		ฝนเมื่อวาน	ฝน 2 วัน	ฝน 3 วัน	วันนี้	1 วัน	2 วัน
สะพานตลาดบางแพง	ต.ชนอม อ.ชนอม จ.นครศรีธรรมราช	0.0	6.5	8.0	0.0	0.0	0.2
โรงเรียนท่าศาลา	ต.ท่าศาลา อ.ท่าศาลา จ.นครศรีธรรมราช	0.0	23.5	45.0	0.0	0.3	0.2
สะพานคลองท่าวัง	เทศบาลนครนครศรีธรรมราช อ.เมือง จ.นครศรีธรรมราช	5.5	7.0	66.5	5.5	0.4	0.2
สะพานคีรีวง	ต.กำโลน อ.ลานสกา จ.นครศรีธรรมราช	1.0	23.5	29.0	1.0	0.4	0.3
โรงเรียนหัวไทร (เรือนประชาบาล)	ต.หัวไทร อ.หัวไทร จ.นครศรีธรรมราช	10.0	0.5	27.5	10.0	0.2	0.2
โรงเรียนบ้านวังหอน	ต.วังอ่าง อ.ชะอวด จ.นครศรีธรรมราช	0.0	0.0	4.5	0.0	0.1	0.3
โรงเรียนวัดสำนักขัน	ต.ทุ่งโพธิ์ อ.จุฬาภรณ์ จ.นครศรีธรรมราช	0.0	1.5	1.5	0.0	0.2	0.2
โรงเรียนวัดท่ายาง 2	ต.ท่ายาง อ.ทุ่งใหญ่ จ.นครศรีธรรมราช	0.0	81.5	89.5	0.0	0.2	0.3
สะพานคลองท่าเสา	ต.นาหลวงเสน อ.ทุ่งสง จ.นครศรีธรรมราช	0.5	37.5	59.0	0.5	0.2	0.4



ระบบติดตามสถานการณ์น้ำทางไกลอัตโนมัติ

กองวิเคราะห์และประเมินสถานการณ์น้ำ กรมทรัพยากรน้ำ กระทรวงทรัพยากรธรรมชาติและสิ่งแวดล้อม
180/3 ถนนพระรามที่ 6 ซอย 34 แขวงพญาไท เขตพญาไท กรุงเทพมหานคร 10400 โทรศัพท์ 0 2271 6000
<http://tele-nakhonsri.dwr.go.th>



รายงานสถานการณ์น้ำจังหวัดนครศรีธรรมราช วันที่ 9 ตุลาคม 2566

3) สรุประดับน้ำรายวัน

สรุปสถานการณ์น้ำในพื้นที่จังหวัดนครศรีธรรมราช จากข้อมูลตรวจวัดระดับน้ำของสถานีโทรมาตรของระบบติดตามสถานการณ์น้ำทางไกลอัตโนมัติ กรมทรัพยากรน้ำ ณ เวลา 07.00 น. ของวันที่ 9 ตุลาคม 2566 และข้อมูลระดับน้ำคาดการณ์จากแบบจำลองคณิตศาสตร์ ดังแสดงในตารางนี้

สถานีโทรมาตร	ที่ตั้ง	ระดับ เดือนกุมภาพันธ์ (ม.รทก.)	ข้อมูลระดับน้ำ ตรวจวัด (ม.รทก.)		ระดับน้ำคาดการณ์ล่วงหน้า (ม.รทก.)			
			เมื่อวาน	วันนี้	1 วัน	2 วัน	3 วัน	แนวโน้ม
สะพานตลาดบางแพง	ต.ชนอม อ.ชนอม จ.นครศรีธรรมราช	1.422	0.16	-0.07	-0.10	-0.05	-0.12	ลดลง ▼
สะพานปากน้ำสีชล	ต.สีชล อ.สีชล จ.นครศรีธรรมราช	3.121	0.25	0.03	0.02	0.05	0.07	เพิ่มขึ้น ▲
สะพานบ้านโรงเหล็ก	ต.นบพิตำ อ.นบพิตำ จ.นครศรีธรรมราช	30.459	26.74	26.78	25.69	25.69	25.69	คงที่ ►
สะพานวัดท่าแพ	ต.ปากพูน อ.เมือง จ.นครศรีธรรมราช	3.576	-0.26	-0.26	-0.26	-0.26	-0.26	คงที่ ►
สะพานคลองท่าวัง	เทศบาลนครนครศรีธรรมราช อ.เมือง จ.นครศรีธรรมราช	3.148	0.62	0.55	0.55	0.49	0.41	ลดลง ▼
สะพานศิริวง	ต.กำโลน อ.ลานสกา จ.นครศรีธรรมราช	46.132	43.19	43.17	43.09	43.07	43.00	ลดลง ▼
สะพานคลองวังเคียน	ต.ท่าประจะ อ.ชะอวด จ.นครศรีธรรมราช	2.989	1.00	1.06	1.04	1.05	1.10	เพิ่มขึ้น ▲
สะพานวัดยางค้อม	ต.ยางค้อม อ.พิปูน จ.นครศรีธรรมราช	55.516	52.25	52.17	52.49	52.49	52.49	คงที่ ►
สะพานข้ามแม่น้ำตาปี ตลาดฉวาง	ต.ฉวาง อ.ฉวาง จ.นครศรีธรรมราช	26.852	24.38	24.33	23.97	23.87	23.89	ลดลง ▼
สะพานคลองท่าเสา	ต.นาหลวงเสน อ.ทุ่งสง จ.นครศรีธรรมราช	61.696	55.57	55.57	55.27	55.27	55.27	คงที่ ►



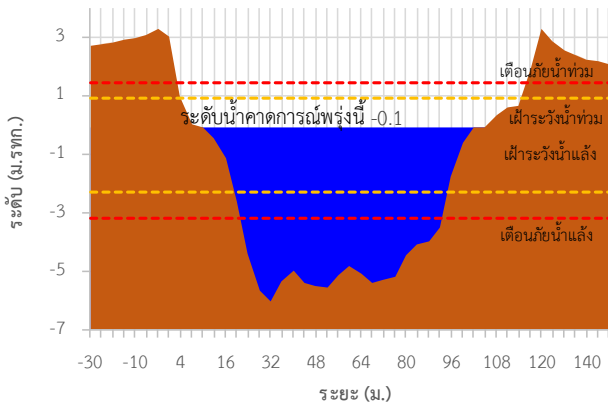
ระบบติดตามสถานการณ์น้ำทางไกลอัตโนมัติ

กองวิเคราะห์และประเมินสถานการณ์น้ำ กรมทรัพยากรน้ำ กระทรวงทรัพยากรธรรมชาติและสิ่งแวดล้อม
180/3 ถนนพระรามที่ 6 ซอย 34 แขวงพญาไท เขตพญาไท กรุงเทพมหานคร 10400 โทรศัพท์ 0 2271 6000
<http://tele-nakhonsri.dwr.go.th>

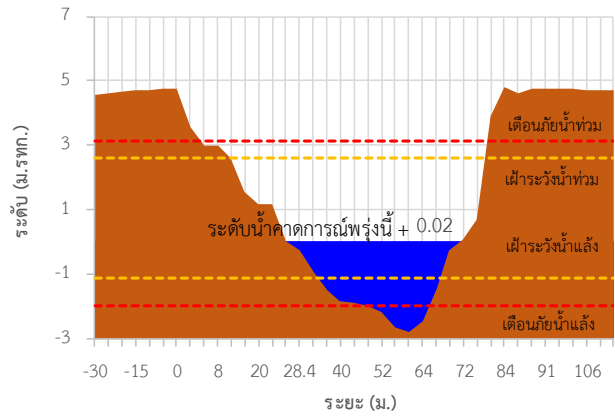


รายงานสถานการณ์น้ำจังหวัดนครศรีธรรมราช วันที่ 9 ตุลาคม 2566

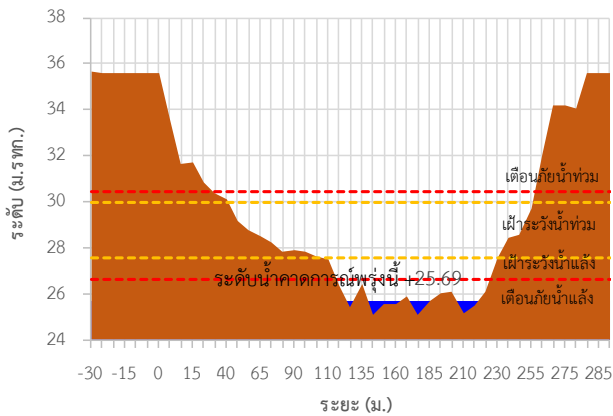
TC191704 สะพานตลาดบางแพง



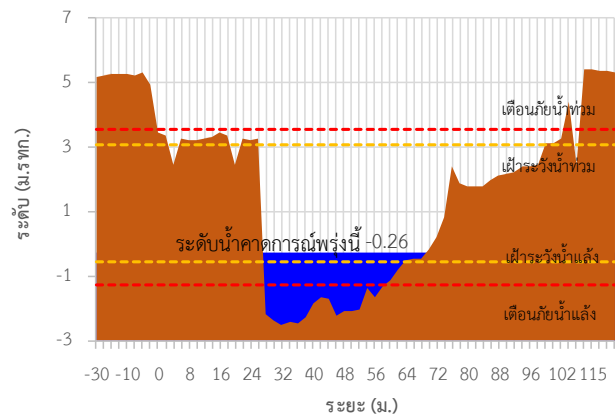
TC191705 สะพานปากน้ำลิซล



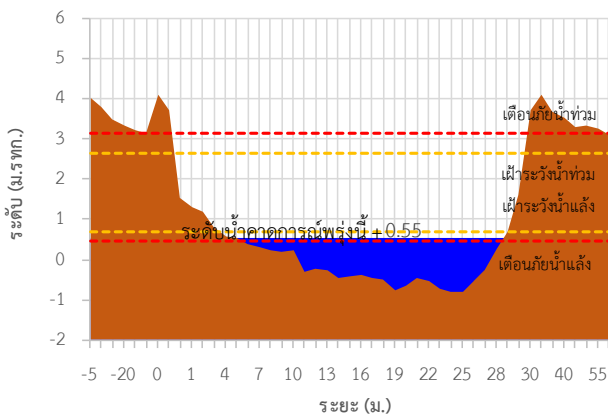
TC191802 สะพานบ้านโรงเหล็ก



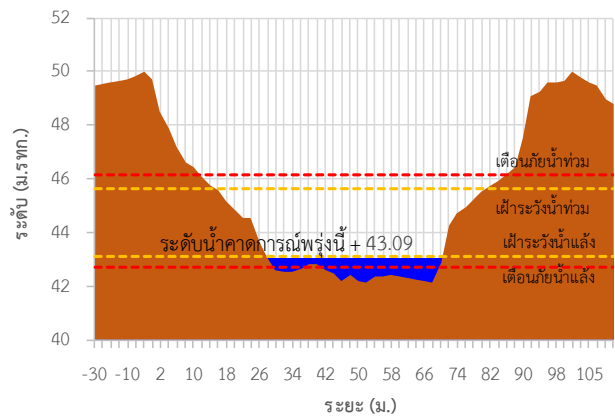
TC191911 สะพานวัดท่าแพ



TC191912 สะพานคลองท่าวัง



TC191913 สะพานคีรีวง





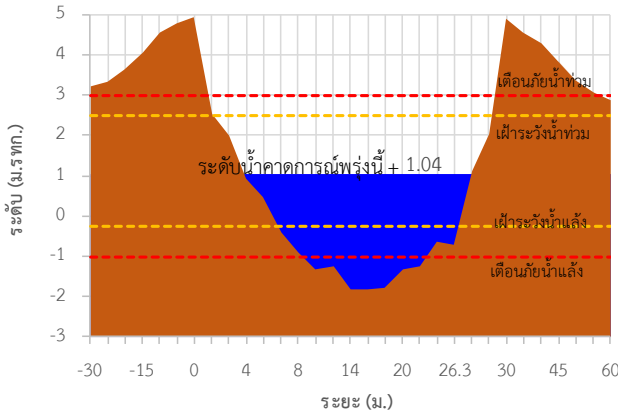
ระบบติดตามสถานการณ์น้ำทางไกลอัตโนมัติ

กองวิเคราะห์และประเมินสถานการณ์น้ำ กรมทรัพยากรน้ำ กระทรวงทรัพยากรธรรมชาติและสิ่งแวดล้อม
180/3 ถนนพระรามที่ 6 ซอย 34 แขวงพญาไท เขตพญาไท กรุงเทพมหานคร 10400 โทรศัพท์ 0 2271 6000
<http://tele-nakhonsri.dwr.go.th>

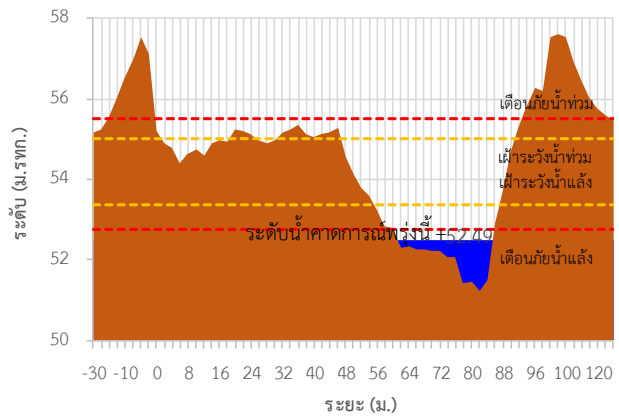


รายงานสถานการณ์น้ำจังหวัดนครศรีธรรมราช วันที่ 9 ตุลาคม 2566

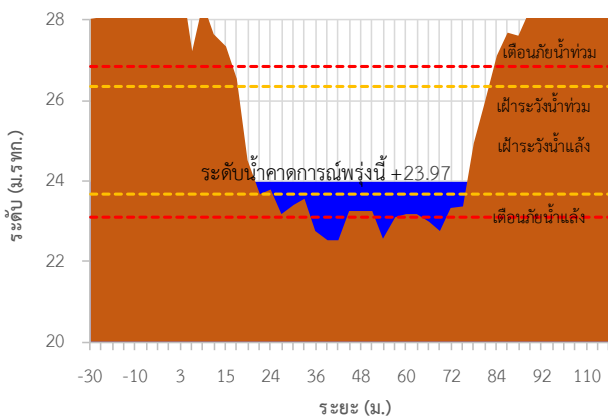
TC191917 สะพานคลองวังเคียน



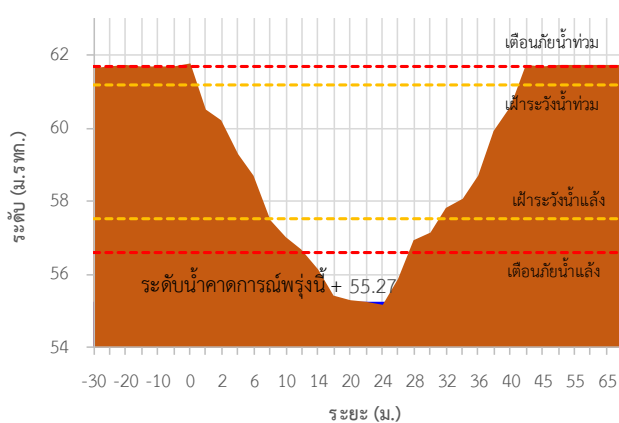
TC191002 สะพานวัดยางค้อม



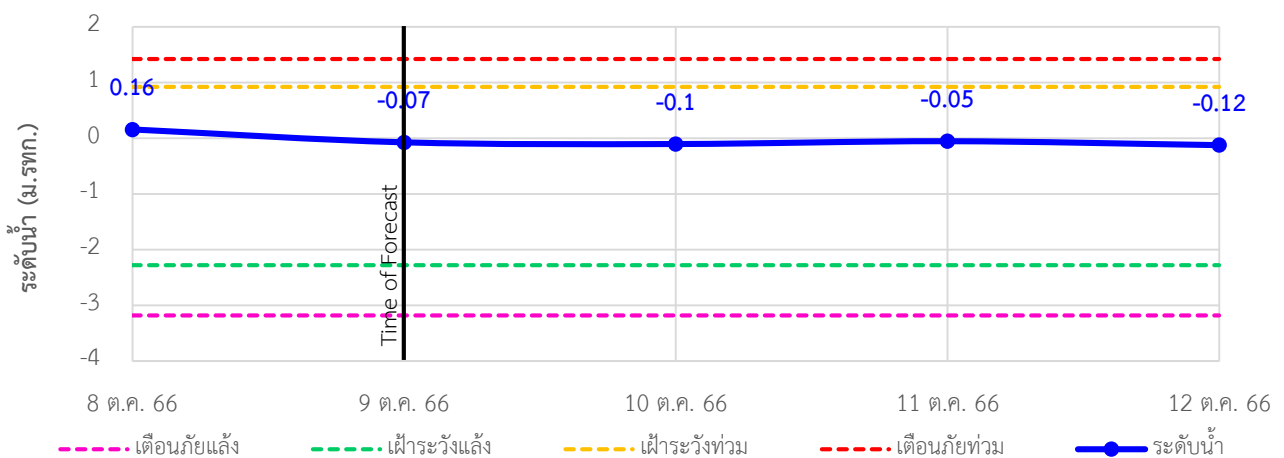
TC191001 สะพานข้ามแม่น้ำตาปี ตลาดฉวาง



TC220901 สะพานคลองท่าเสา



TC191704 สะพานตลาดบางแพง ต.ขนอม อ.ขนอม จ.นครศรีธรรมราช





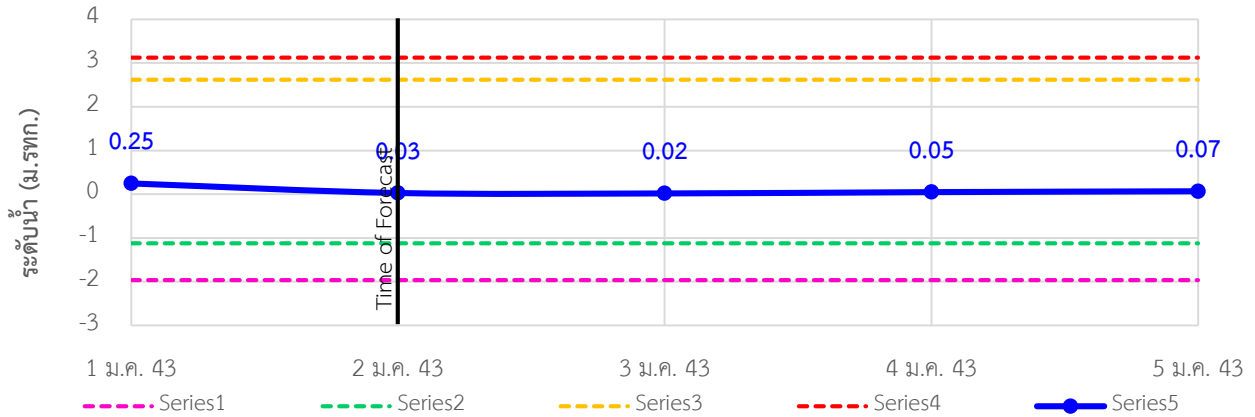
ระบบติดตามสถานการณ์น้ำทางไกลอัตโนมัติ

กองวิเคราะห์และประเมินสถานการณ์น้ำ กรมทรัพยากรน้ำ กระทรวงทรัพยากรธรรมชาติและสิ่งแวดล้อม
180/3 ถนนพระรามที่ 6 ซอย 34 แขวงพญาไท เขตพญาไท กรุงเทพมหานคร 10400 โทรศัพท์ 0 2271 6000
<http://tele-nakhonsri.dwr.go.th>

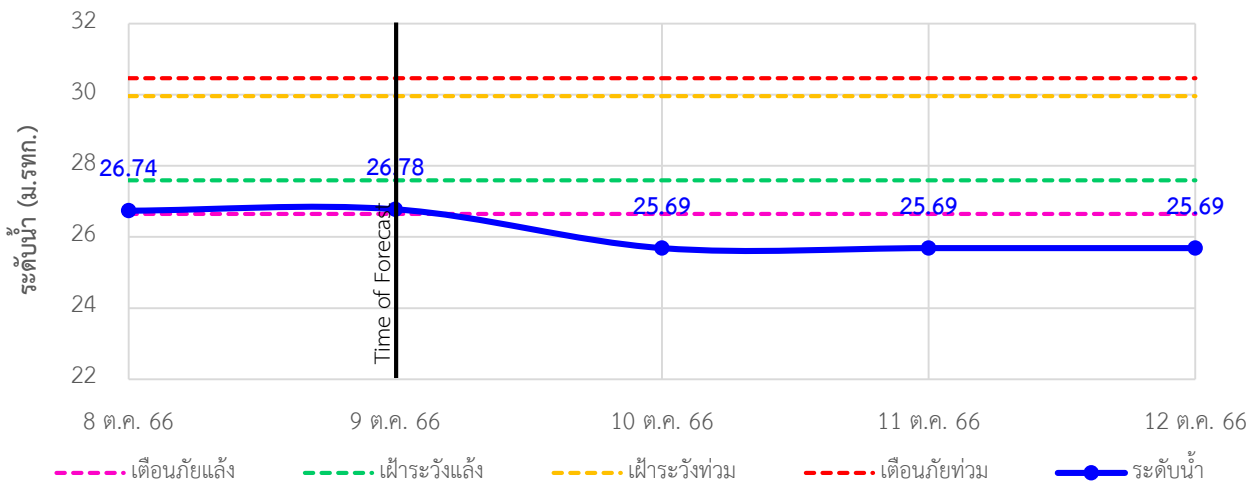


รายงานสถานการณ์น้ำจังหวัดนครศรีธรรมราช วันที่ 9 ตุลาคม 2566

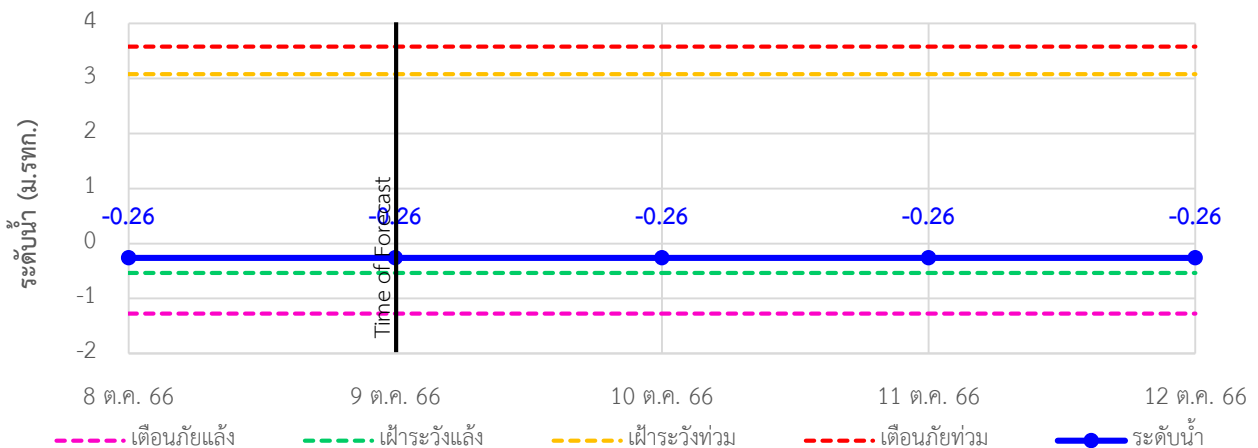
TC191705 สะพานปากน้ำสิชล ต.สิชล อ.สิชล จ.นครศรีธรรมราช



TC191802 สะพานบ้านโรงเหล็ก ต.นบพิตำ อ.นบพิตำ จ.นครศรีธรรมราช



TC191911 สะพานวัดท่าแพ ต.ปากพูน อ.เมือง จ.นครศรีธรรมราช





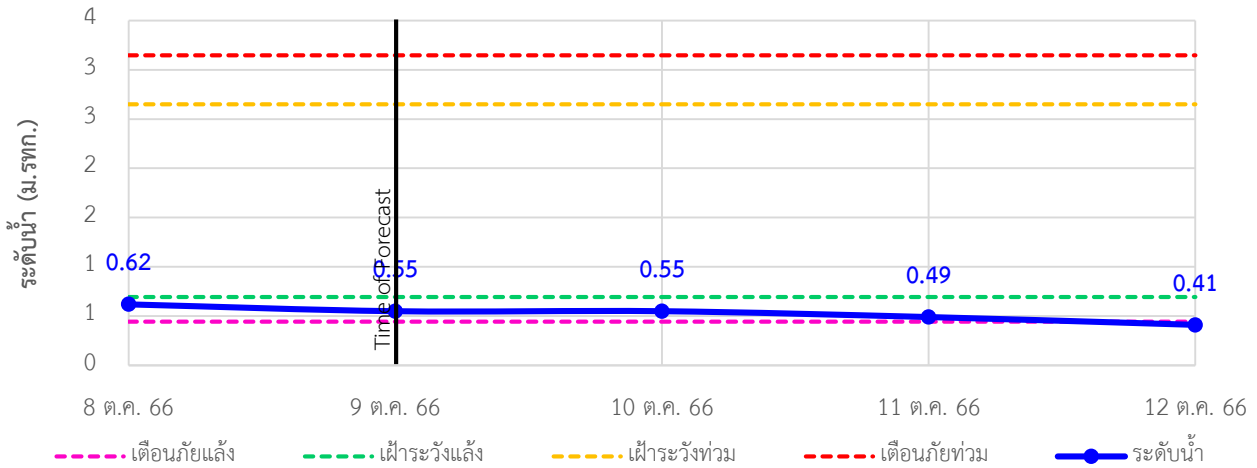
ระบบติดตามสถานการณ์น้ำทางไกลอัตโนมัติ

กองวิเคราะห์และประเมินสถานการณ์น้ำ กรมทรัพยากรน้ำ กระทรวงทรัพยากรธรรมชาติและสิ่งแวดล้อม
180/3 ถนนพระรามที่ 6 ซอย 34 แขวงพญาไท เขตพญาไท กรุงเทพมหานคร 10400 โทรศัพท์ 0 2271 6000
<http://tele-nakhonsri.dwr.go.th>

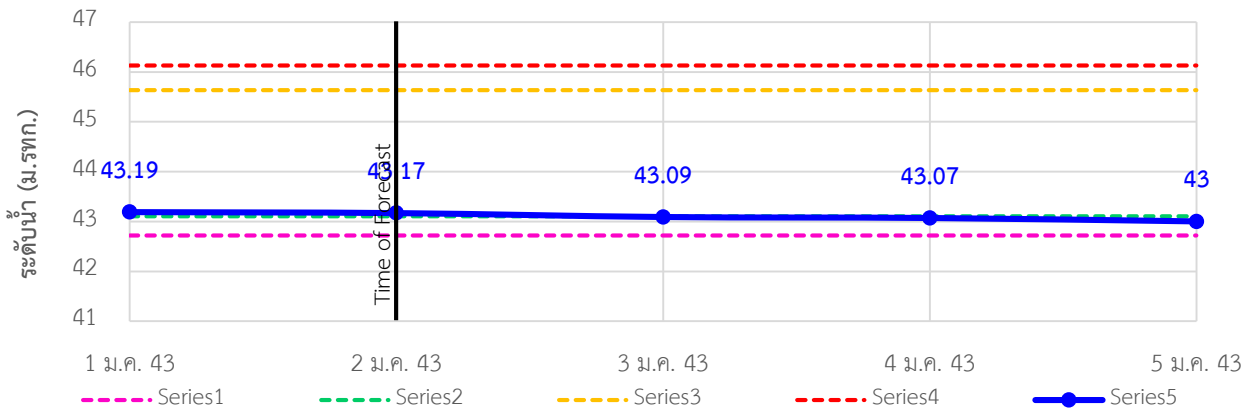


รายงานสถานการณ์น้ำจังหวัดนครศรีธรรมราช วันที่ 9 ตุลาคม 2566

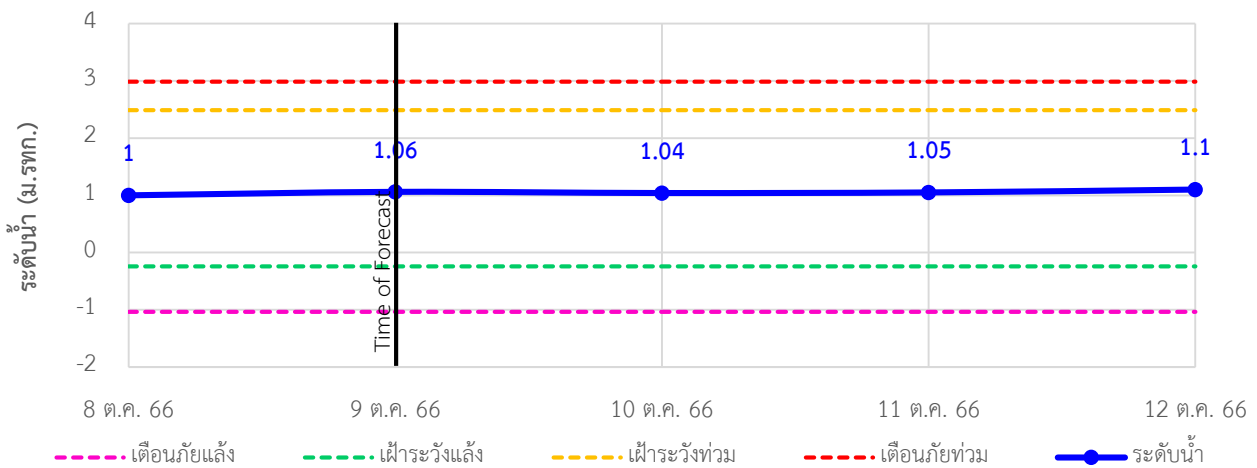
TC191912 สะพานคลองท่าวัง เทศบาลนครนครศรีธรรมราช อ.เมือง จ.นครศรีธรรมราช



TC191913 สะพานคีรีวง ต.กำโลน อ.ลานสกา จ.นครศรีธรรมราช



TC191917 สะพานคลองวังเคียน ต.ท่าประจะ อ.ชะอวด จ.นครศรีธรรมราช





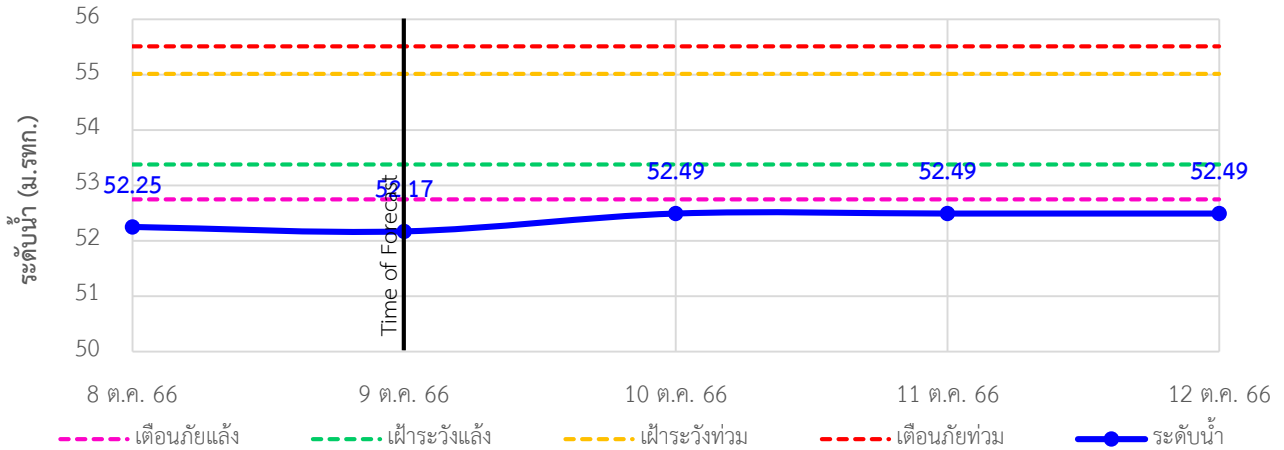
ระบบติดตามสถานการณ์น้ำทางไกลอัตโนมัติ

กองวิเคราะห์และประเมินสถานการณ์น้ำ กรมทรัพยากรน้ำ กระทรวงทรัพยากรธรรมชาติและสิ่งแวดล้อม
180/3 ถนนพระรามที่ 6 ซอย 34 แขวงพญาไท เขตพญาไท กรุงเทพมหานคร 10400 โทรศัพท์ 0 2271 6000
<http://tele-nakhonsri.dwr.go.th>

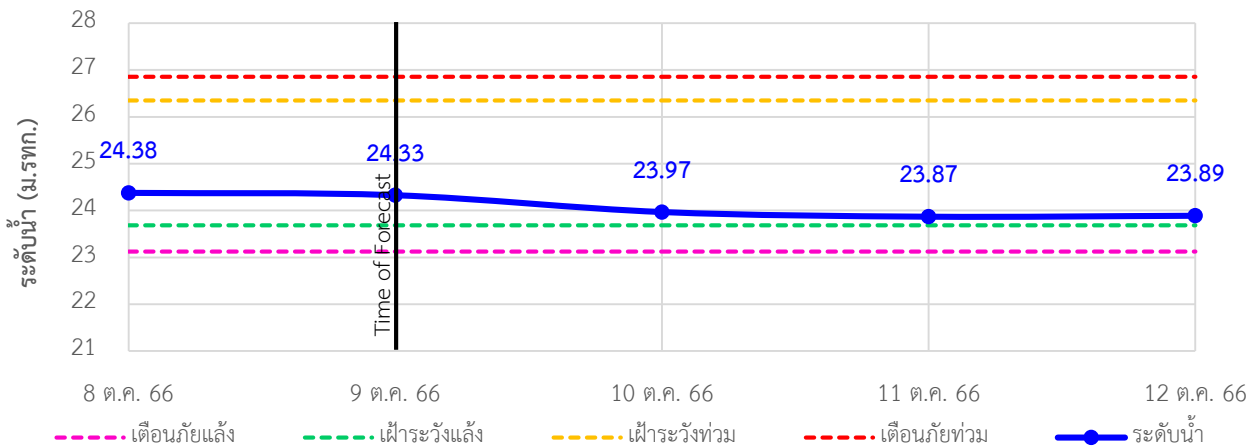


รายงานสถานการณ์น้ำจังหวัดนครศรีธรรมราช วันที่ 9 ตุลาคม 2566

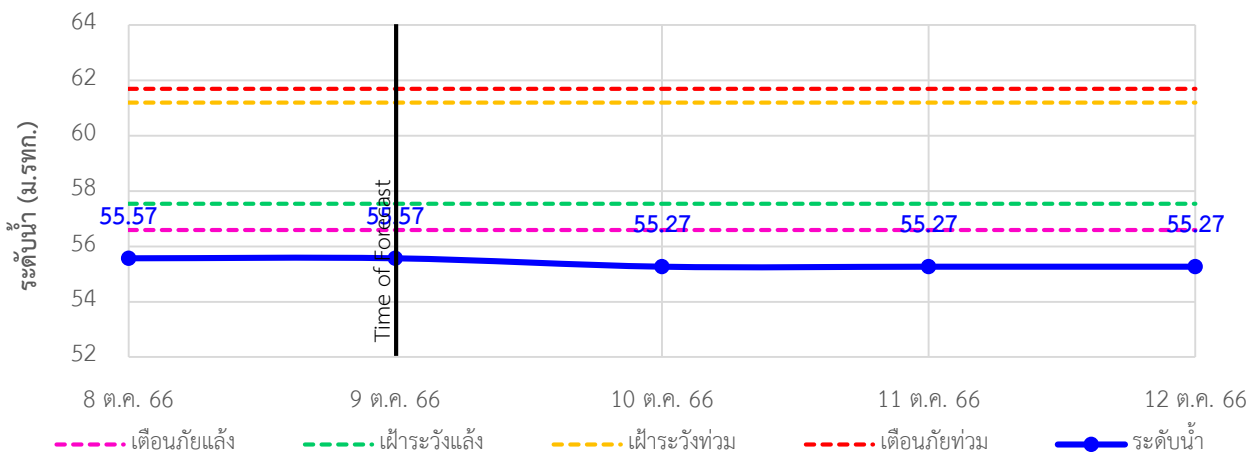
TC191002 สะพานวัดยางค่อม ต.ยางค่อม อ.พิปูน จ.นครศรีธรรมราช



TC191001 สะพานข้ามแม่น้ำตาปี ตลาดฉวาง ต.ฉวาง อ.ฉวาง จ.นครศรีธรรมราช



TC220901 สะพานคลองท่าเสา ต.นาหลวงเสน อ.ทุ่งสง จ.นครศรีธรรมราช



รายงานสถานการณ์น้ำจังหวัดนครศรีธรรมราช วันที่ 9 ตุลาคม 2566

4) รายงานข้อมูลภาพ CCTV



TC191705 : สะพานปากน้ำลิซล
ต.ลิซล อ.ลิซล จ.นครศรีธรรมราช



TC191911 : สะพานวัดท่าแพ
ต.ปากพูน อ.เมือง จ.นครศรีธรรมราช



TC191912 : สะพานคลองท่าวัง
เทศบาลนครนครศรีธรรมราช อ.เมือง จ.นครศรีธรรมราช



TC191913 : สะพานคีรีวง
ต.กำโลน อ.ลานสกา จ.นครศรีธรรมราช



TC191001 : สะพานข้ามแม่น้ำตาปี ตลาดฉวาง
ต.ฉวาง อ.ฉวาง จ.นครศรีธรรมราช



ระบบติดตามสถานการณ์น้ำทางไกลอัตโนมัติ

กองวิเคราะห์และประเมินสถานการณ์น้ำ กรมทรัพยากรน้ำ กระทรวงทรัพยากรธรรมชาติและสิ่งแวดล้อม
180/3 ถนนพระรามที่ 6 ซอย 34 แขวงพญาไท เขตพญาไท กรุงเทพมหานคร 10400 โทรศัพท์ 0 2271 6000
<http://tele-nakhonsri.dwr.go.th>



รายงานสถานการณ์น้ำจังหวัดนครศรีธรรมราช วันที่ 9 ตุลาคม 2566

5) สรุปสถานการณ์น้ำ

สรุปสถานการณ์น้ำในพื้นที่จังหวัดนครศรีธรรมราช พบว่าสถานีสะพานวัดยางค้อม ,สถานีสะพานคลองท่าเสา (2 สถานี) อยู่ในสถานะเตือนภัยน้ำน้อย โดยระดับน้ำในลำน้ำส่วนใหญ่มีแนวโน้มเพิ่มขึ้น

