



รายงานสถานการณ์น้ำรายวัน

เสนอโดย

ศูนย์เขชลา

กองวิเคราะห์และประเมินสถานการณ์น้ำ

กรมทรัพยากรน้ำ

ประจำวันที่ ๒๔ ตุลาคม ๒๕๖๖

## สารบัญ

- ๑) สถานการณ์น้ำในอ่างเก็บน้ำขนาดใหญ่ และขนาดกลาง
- ๒) รายงานแหล่งน้ำขนาดเล็ก
- ๓) รายงานสถานการณ์น้ำรายลุ่มน้ำ
- ๔) รายงานระดับน้ำจากกล้อง CCTV



สถานการณ์น้ำในอ่างเก็บน้ำ  
ขนาดใหญ่ และขนาดกลาง



# รายงานสรุปสภาพน้ำในอ่างเก็บน้ำขนาดใหญ่และขนาดกลาง

## รายงานสถานการณ์ ณ วันที่ 24 ตุลาคม 2566

ปริมาณน้ำในอ่างที่ใช้การได้ในสัปดาห์นี้ + มากกว่า / - น้อยกว่า สัปดาห์ก่อน 1,037.63 ล้าน ลบ.ม.

สรุปสถานการณ์ปริมาณน้ำในอ่างเก็บน้ำที่ใช้ในทุกกิจกรรมไม่ประเท มกทกฯ ปริมาณน้ำที่ในและเข้าอ่าง เมื่อเทียบกับสัปดาห์ก่อนที่ผ่านมา ควรใช้น้ำอย่างระมัดระวัง

ปริมาณน้ำรวมทั่วประเทศ 71,090 ล้าน ลบ.ม. (100%)

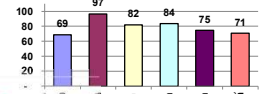


เปรียบเทียบปริมาณน้ำรวมทั่วประเทศ ปัจจุบัน กับปี 66 และ ปี 65

วันที่ 24 ตุลาคม 2566 เท่ากับ 55,587 ล้าน ลบ.ม. หรือ เกือบ 78%

วันที่ 24 ตุลาคม 2565 เท่ากับ 59,498 ล้าน ลบ.ม. หรือ เกือบ 84%

% ปริมาณน้ำรวมแต่ละภาคปัจจุบัน



|           |    |      |
|-----------|----|------|
| คงที่     | 3  | อ่าง |
| ลดลง      | 10 | อ่าง |
| เพิ่มขึ้น | 25 | อ่าง |

| ภาค                   | สถานการณ์ปริมาณน้ำในอ่าง |              |                  |            | ปริมาณน้ำเปลี่ยนแปลง (ล้าน ม.³) | สถานะ                           |
|-----------------------|--------------------------|--------------|------------------|------------|---------------------------------|---------------------------------|
|                       | ลดลง (แห่ง)              | คงที่ (แห่ง) | เพิ่มขึ้น (แห่ง) | รวม (แห่ง) |                                 |                                 |
| ภาคเหนือ              | 1                        | -            | 6                | 7          | 558.41                          | ปริมาณน้ำในอ่างเก็บน้ำเพิ่มขึ้น |
| ภาคตะวันออกเฉียงเหนือ | 7                        | 1            | 4                | 12         | -53.81                          | ปริมาณน้ำในอ่างเก็บน้ำลดลง      |
| ภาคกลาง               | -                        | -            | 3                | 3          | 140.94                          | ปริมาณน้ำในอ่างเก็บน้ำเพิ่มขึ้น |
| ภาคตะวันออก           | -                        | -            | 2                | 2          | 277.20                          | ปริมาณน้ำในอ่างเก็บน้ำเพิ่มขึ้น |
| ภาคตะวันออก           | 2                        | 2            | 6                | 10         | 24.42                           | ปริมาณน้ำในอ่างเก็บน้ำเพิ่มขึ้น |
| ภาคใต้                | -                        | -            | 4                | 4          | 90.47                           | ปริมาณน้ำในอ่างเก็บน้ำเพิ่มขึ้น |
| รวมทั้งประเทศ         | 10                       | 3            | 25               | 38         | 1037.63                         | ปริมาณน้ำในอ่างเก็บน้ำเพิ่มขึ้น |

| ภาค                                    | อ่างเก็บน้ำ                   | ความจุ (ล้าน ม.³) | ปริมาณน้ำที่ใช้งานได้ (ล้าน ม.³) | ใช้การได้จริง (ล้าน ม.³) | ปริมาณน้ำรวม วันที่ 24 ตุลาคม 2565 |             | ปัจจุบัน วันที่ 24 ตุลาคม 2566 |            |                        |            | สัปดาห์ก่อน วันที่ 18 ตุลาคม 2566 |            |                        |            | ปริมาณน้ำเปลี่ยนแปลง + เพิ่มขึ้น / - ลดลง (ล้าน ม.³) | สถานการณ์ปริมาณน้ำในอ่าง |
|--|-------------------------------|-------------------|----------------------------------|--------------------------|------------------------------------|-------------|--------------------------------|------------|------------------------|------------|-----------------------------------|------------|------------------------|------------|--|--------------------------|
|  |                               |                   |                                  |                          | %                                  | %           | ปริมาณน้ำรวม                   |            | ปริมาณน้ำใช้การได้จริง |            | ปริมาณน้ำรวม                      |            | ปริมาณน้ำใช้การได้จริง |            |  |                          |
|  |                               |                   |                                  |                          |                                    |             | ปริมาณน้ำ (ล้าน ม.³)           | %          | ปริมาณน้ำ (ล้าน ม.³)   | %          | ปริมาณน้ำ (ล้าน ม.³)              | %          | ปริมาณน้ำ (ล้าน ม.³)   | %          |  |                          |
| <b>ภาคเหนือ (8)</b>                    |                               |                   |                                  |                          |                                    |             |                                |            |                        |            |                                   |            |                        |            |  |                          |
| 1                                      | ภูมิพล (2) ดาก                | 13,462            | 3,800                            | 9,662                    | 11,820                             | 88%         | 9,311                          | 69%        | 5,511                  | 57%        | 8,954                             | 67%        | 5,154                  | 53%        | 357.00   | เพิ่มขึ้น                |
| 2                                      | สิริกิติ์ (2) อุดตลิ่ง        | 9,510             | 2,850                            | 6,660                    | 6,832                              | 72%         | 5,955                          | 63%        | 3,105                  | 47%        | 5,880                             | 62%        | 3,030                  | 45%        | 75.00  | เพิ่มขึ้น                |
| 3                                      | แม่จันทน์ เชียงใหม่           | 265               | 12                               | 253                      | 264                                | 100%        | 279                            | 105%       | 267                    | 106%       | 270                               | 102%       | 258                    | 102%       | 9.47   | เพิ่มขึ้น                |
| 4                                      | แม่จันทน์ เชียงใหม่           | 263               | 14                               | 249                      | 237                                | 90%         | 185                            | 70%        | 171                    | 69%        | 182                               | 69%        | 168                    | 67%        | 3.00   | เพิ่มขึ้น                |
| 5                                      | ก๊วยหลิง ลำปาง                | 106               | 3                                | 103                      | 103                                | 97%         | 101                            | 95%        | 98                     | 95%        | 102                               | 96%        | 99                     | 96%        | -1.00  | ลดลง                     |
| 6                                      | ก๊วยหลิง ลำปาง                | 170               | 6                                | 164                      | 181                                | 106%        | 170                            | 100%       | 164                    | 100%       | 161                               | 95%        | 155                    | 95%        | 9.00   | เพิ่มขึ้น                |
| 7                                      | แควน้อย พันทองโลก             | 939               | 43                               | 896                      | 954                                | 102%        | 900                            | 96%        | 857                    | 96%        | 891                               | 95%        | 848                    | 95%        | 9.00   | เพิ่มขึ้น                |
| 8                                      | แม่จันทน์ ลำปาง               | 110               | 16                               | 94                       | 111                                | 101%        | 113                            | 103%       | 97                     | 103%       | 116                               | 105%       | 100                    | 106%       | -3.08  | ลดลง                     |
| <b>รวมภาคเหนือ 34.85%</b>              |                               | <b>24,825</b>     | <b>6,744</b>                     | <b>18,081</b>            | <b>20,502</b>                      | <b>83%</b>  | <b>17,014</b>                  | <b>69%</b> | <b>10,270</b>          | <b>57%</b> | <b>16,556</b>                     | <b>67%</b> | <b>9,712</b>           | <b>54%</b> | <b>558.41</b>  | <b>เพิ่มขึ้น</b>         |
| <b>ภาคตะวันออกเฉียงเหนือ (12)</b>      |                               |                   |                                  |                          |                                    |             |                                |            |                        |            |                                   |            |                        |            |  |                          |
| 8                                      | น่านหลวง อุดรธานี             | 136               | 7                                | 129                      | 130                                | 96%         | 130                            | 95%        | 123                    | 95%        | 130                               | 95%        | 123                    | 95%        | -  | คงที่                    |
| 9                                      | น้ำจืด สกลนคร                 | 520               | 45                               | 475                      | 395                                | 76%         | 468                            | 90%        | 423                    | 89%        | 474                               | 91%        | 429                    | 90%        | -6.30  | ลดลง                     |
| 10                                     | น้ำพุ (2) สกลนคร              | 165               | 8                                | 157                      | 88                                 | 53%         | 146                            | 88%        | 138                    | 88%        | 148                               | 90%        | 140                    | 89%        | -2.21  | ลดลง                     |
| 11                                     | จำปาศักดิ์ (2) ขอนแก่น        | 164               | 37                               | 127                      | 154                                | 94%         | 130                            | 79%        | 93                     | 73%        | 128                               | 78%        | 91                     | 72%        | 1.85   | เพิ่มขึ้น                |
| 12                                     | บุษราคัม (2) ขอนแก่น          | 2,431             | 581                              | 1,850                    | 3,037                              | 125%        | 2,778                          | 114%       | 2,197                  | 119%       | 2,750                             | 113%       | 2,169                  | 117%       | 27.66  | เพิ่มขึ้น                |
| 13                                     | ลำน้ำว้า กาฬสินธุ์            | 1,980             | 100                              | 1,880                    | 1,842                              | 93%         | 1,966                          | 99%        | 1,866                  | 99%        | 2,037                             | 103%       | 1,937                  | 103%       | -71.24   | ลดลง                     |
| 14                                     | ลำน้ำคอง นครราชสีมา           | 314               | 22                               | 292                      | 360                                | 115%        | 191                            | 61%        | 169                    | 58%        | 192                               | 61%        | 170                    | 58%        | -1.00  | ลดลง                     |
| 15                                     | ลำน้ำพอง นครราชสีมา           | 155               | 1                                | 154                      | 146                                | 94%         | 111                            | 72%        | 110                    | 71%        | 110                               | 71%        | 109                    | 71%        | 0.86   | เพิ่มขึ้น                |
| 16                                     | ลำน้ำมูล นครราชสีมา           | 141               | 7                                | 134                      | 142                                | 101%        | 88                             | 62%        | 81                     | 60%        | 87                                | 62%        | 80                     | 60%        | 1.00   | เพิ่มขึ้น                |
| 17                                     | ลำน้ำมูล นครราชสีมา           | 275               | 7                                | 268                      | 273                                | 99%         | 152                            | 55%        | 145                    | 54%        | 153                               | 56%        | 146                    | 54%        | -1.00  | ลดลง                     |
| 18                                     | ลำน้ำมูล บุรีรัมย์            | 121               | 3                                | 118                      | 122                                | 101%        | 74                             | 61%        | 71                     | 60%        | 75                                | 62%        | 72                     | 61%        | -0.66  | ลดลง                     |
| 19                                     | สิรินธร (2) อุดรธานี          | 1,966             | 831                              | 1,135                    | 1,796                              | 91%         | 1,848                          | 94%        | 1,017                  | 90%        | 1,851                             | 94%        | 1,020                  | 90%        | -2.77  | ลดลง                     |
| <b>รวมภาคตะวันออกเฉียงเหนือ 11.80%</b> |                               | <b>8,369</b>      | <b>1,649</b>                     | <b>6,720</b>             | <b>8,484</b>                       | <b>101%</b> | <b>8,081</b>                   | <b>97%</b> | <b>6,432</b>           | <b>96%</b> | <b>8,135</b>                      | <b>97%</b> | <b>6,486</b>           | <b>97%</b> | <b>-53.81</b>  | <b>ลดลง</b>              |
| <b>ภาคกลาง (3)</b>                     |                               |                   |                                  |                          |                                    |             |                                |            |                        |            |                                   |            |                        |            |  |                          |
| 20                                     | ป่าสักชลสิทธิ์ ลพบุรี         | 960               | 3                                | 957                      | 1,019                              | 106%        | 981                            | 102%       | 978                    | 102%       | 846                               | 88%        | 843                    | 88%        | 135.08   | เพิ่มขึ้น                |
| 21                                     | พันเสลา สุพรรณบุรี            | 160               | 17                               | 143                      | 163                                | 102%        | 61                             | 38%        | 44                     | 31%        | 59                                | 37%        | 42                     | 29%        | 2.46   | เพิ่มขึ้น                |
| 22                                     | กระเสียว สุพรรณบุรี           | 299               | 99                               | 200                      | 304                                | 102%        | 117                            | 39%        | 18                     | 9%         | 114                               | 38%        | 15                     | 8%         | 3.40   | เพิ่มขึ้น                |
| <b>รวมภาคกลาง 1.92%</b>                |                               | <b>1,419</b>      | <b>119</b>                       | <b>1,300</b>             | <b>1,485</b>                       | <b>105%</b> | <b>1,160</b>                   | <b>82%</b> | <b>1,041</b>           | <b>73%</b> | <b>1,019</b>                      | <b>72%</b> | <b>900</b>             | <b>69%</b> | <b>140.94</b>  | <b>เพิ่มขึ้น</b>         |
| <b>ภาคตะวันออก (2)</b>                 |                               |                   |                                  |                          |                                    |             |                                |            |                        |            |                                   |            |                        |            |  |                          |
| 23                                     | ศรีนครินทร์ (2) กาญจนบุรี     | 17,745            | 10,265                           | 7,480                    | 15,865                             | 89%         | 14,364                         | 81%        | 4,099                  | 55%        | 14,192                            | 80%        | 3,927                  | 52%        | 171.86   | เพิ่มขึ้น                |
| 24                                     | ราชาลงกรณ (2) กาญจนบุรี       | 8,860             | 3,012                            | 5,848                    | 6,308                              | 71%         | 7,911                          | 89%        | 4,899                  | 84%        | 7,806                             | 88%        | 4,794                  | 82%        | 105.34   | เพิ่มขึ้น                |
| <b>รวมภาคตะวันออก 37.51%</b>           |                               | <b>26,605</b>     | <b>13,277</b>                    | <b>13,328</b>            | <b>22,173</b>                      | <b>83%</b>  | <b>22,275</b>                  | <b>84%</b> | <b>8,998</b>           | <b>68%</b> | <b>21,998</b>                     | <b>83%</b> | <b>8,721</b>           | <b>65%</b> | <b>277.20</b>  | <b>เพิ่มขึ้น</b>         |
| <b>ภาคตะวันออก (6+4)</b>               |                               |                   |                                  |                          |                                    |             |                                |            |                        |            |                                   |            |                        |            |  |                          |
| 25                                     | ขุนด่าน นครนายก               | 224               | 5.00                             | 219                      | 224                                | 100%        | 224                            | 100%       | 219                    | 100%       | 224                               | 100%       | 219                    | 100%       | -0.21  | ลดลง                     |
| 26                                     | คลองสิชล จะเข้เขรา            | 420               | 30.00                            | 390                      | 388                                | 92%         | 161                            | 38%        | 131                    | 34%        | 157                               | 37%        | 127                    | 33%        | 3.99   | เพิ่มขึ้น                |
| 27                                     | นางพระ (3) ชลบุรี             | 117               | 12.00                            | 105                      | 115                                | 98%         | 71                             | 61%        | 59                     | 56%        | 67                                | 57%        | 55                     | 52%        | 4.00   | เพิ่มขึ้น                |
| 28                                     | หนองปลาไหล (3) ระยอง          | 164               | 13.75                            | 150                      | 181                                | 111%        | 140                            | 86%        | 126                    | 84%        | 132                               | 81%        | 118                    | 79%        | 8.24   | เพิ่มขึ้น                |
| 29                                     | ประแสร์ (3) ระยอง             | 295               | 20.00                            | 275                      | 276                                | 93%         | 288                            | 98%        | 268                    | 97%        | 286                               | 97%        | 266                    | 97%        | 1.68   | เพิ่มขึ้น                |
| 30                                     | น่านประชัน (3) ชลบุรี         | 17                | 0.72                             | 16                       | 17                                 | 101%        | 9                              | 54%        | 8                      | 52%        | 9                                 | 54%        | 8.31                   | 52%        | -  | คงที่                    |
| 31                                     | หนองค้อ (3) ชลบุรี            | 21                | 1.00                             | 20                       | 23                                 | 107%        | 12                             | 55%        | 11                     | 52%        | 12                                | 55%        | 10.69                  | 52%        | -  | คงที่                    |
| 32                                     | คลองกราม (3) ระยอง            | 79                | 3.00                             | 76                       | 78                                 | 98%         | 48                             | 61%        | 45                     | 59%        | 47                                | 59%        | 43.63                  | 57%        | 1.78   | เพิ่มขึ้น                |
| 33                                     | คลองใหญ่ (3) ระยอง            | 45                | 3.00                             | 42                       | 41                                 | 91%         | 31                             | 69%        | 28                     | 66%        | 32                                | 70%        | 28.75                  | 68%        | -0.56  | ลดลง                     |
| 34                                     | นฤมิตรหรือจินดา ปทุมธานี      | 295               | 19.00                            | 276                      | 296                                | 100%        | 270                            | 92%        | 251                    | 91%        | 264                               | 90%        | 245.49                 | 89%        | 5.51   | เพิ่มขึ้น                |
| <b>รวมภาคตะวันออก 2.37%</b>            |                               | <b>1,678</b>      | <b>107</b>                       | <b>1,570</b>             | <b>1,639</b>                       | <b>98%</b>  | <b>1,255</b>                   | <b>75%</b> | <b>1,147</b>           | <b>73%</b> | <b>1,230</b>                      | <b>73%</b> | <b>1,123</b>           | <b>72%</b> | <b>24.42</b>   | <b>เพิ่มขึ้น</b>         |
| <b>ภาคใต้ (4)</b>                      |                               |                   |                                  |                          |                                    |             |                                |            |                        |            |                                   |            |                        |            |  |                          |
| 35                                     | แก่งกระจาน เพชรบุรี           | 710               | 65                               | 645                      | 512                                | 72%         | 466                            | 66%        | 401                    | 62%        | 456                               | 64%        | 391                    | 61%        | 10.17  | เพิ่มขึ้น                |
| 36                                     | ป่าแก่งกระจาน ประจวบคีรีขันธ์ | 391               | 18                               | 373                      | 245                                | 63%         | 149                            | 38%        | 131                    | 35%        | 143                               | 37%        | 125                    | 34%        | 6.00   | เพิ่มขึ้น                |
| 37                                     | ห้วยทราย (2) สาขาภูธรธานี     | 5,639             | 1,352                            | 4,287                    | 3,721                              | 66%         | 4,361                          | 77%        | 3,009                  | 70%        | 4,327                             | 77%        | 2,975                  | 69%        | 34.01  | เพิ่มขึ้น                |
| 38                                     | นางเลิ้ง (2) ยะลา             | 1,454             | 276                              | 1,178                    | 736                                | 51%         | 825                            | 57%        | 549                    | 47%        | 785                               | 54%        | 509                    | 43%        | 40.29  | เพิ่มขึ้น                |
| <b>รวมภาคใต้ 11.55%</b>                |                               | <b>8,194</b>      | <b>1,711</b>                     | <b>6,483</b>             | <b>5,215</b>                       | <b>64%</b>  | <b>5,801</b>                   | <b>71%</b> | <b>4,090</b>           | <b>63%</b> | <b>5,711</b>                      | <b>70%</b> | <b>4,000</b>           | <b>62%</b> | <b>90.47</b>   | <b>เพิ่มขึ้น</b>         |
| <b>รวมทั้งประเทศ 100%(38)</b>          |                               | <b>71,090</b>     | <b>23,607</b>                    | <b>47,482</b>            | <b>59,498</b>                      | <b>84%</b>  | <b>55,587</b>                  | <b>78%</b> | <b>31,978</b>          | <b>67%</b> | <b>30,132</b>                     | <b>42%</b> | <b>30,941</b>          | <b>65%</b> | <b>1,037.63</b>                                      | <b>เพิ่มขึ้น</b>         |

ที่มาข้อมูล : ตารางสรุปสภาพน้ำในอ่างเก็บน้ำขนาดใหญ่ทั่วประเทศ และตารางสรุปสภาพน้ำในอ่างเก็บน้ำภาคตะวันออก กรมชลประทาน

### หมายเหตุ :

- 1) อ่างเก็บน้ำขนาดใหญ่ หมายถึง อ่างเก็บน้ำที่มีความจุตั้งแต่ 100 ล้าน ลบ.ม. ขึ้นไป
  - 2) เป็นอ่างเก็บน้ำอยู่ในการรับผิดชอบของการไฟฟ้าฝ่ายผลิตแห่งประเทศไทย(10) นอกนั้นอยู่ในความรับผิดชอบของกรมชลประทาน(28)
  - 3) เป็นอ่างเก็บน้ำขนาดกลางที่มีความสำคัญต่อการอุตสาหกรรมและการประมง ของลุ่มน้ำชายฝั่งทะเลตะวันออก
  - 4) จังหวัดที่มีอ่างเก็บน้ำขนาดใหญ่มีจำนวน 26 จังหวัด ไม่มี 50 จังหวัด
  - 5) ที่มา : กรมชลประทาน และการไฟฟ้าฝ่ายผลิตแห่งประเทศไทย
- รศ. หมายถึง ระดับน้ำเก็บกักของอ่าง



ศูนย์เฝ้าระวังและประเมินสถานการณ์น้ำ กรมชลประทาน

### ลำดับของเขื่อนตามความยาว

- 1.ศรีนครินทร์ 2.ภูมิพล 3.สิริกิติ์ 4.ราชาลงกรณ 5.รัชชประภา
- 6.ลุมลัน 7.สิรินธร 8.นางเลิ้ง 9.ลำปาว 10.ป่าสัก

### ลำดับของเขื่อนตามปริมาณน้ำใช้การได้

- 1.ภูมิพล 2.ศรีนครินทร์ 3.สิริกิติ์ 4.ราชาลงกรณ 5.รัชชประภา
- 6.ลำปาว 7.ลุมลัน 8.นางเลิ้ง 9.สิรินธร 10.ป่าสัก



# แหล่งน้ำขนาดเล็ก

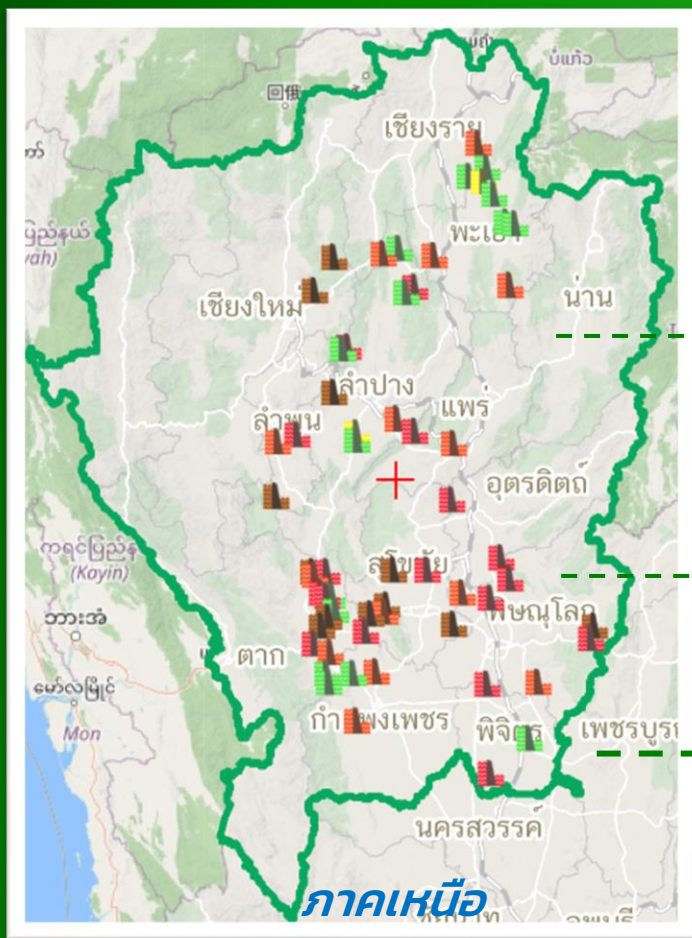




# รายงานสถานการณ์ปริมาณน้ำแหล่งน้ำขนาดเล็ก

SRM-DWR ข้อมูลแหล่งน้ำขนาดเล็ก “ภาคเหนือ”

วันที่ 24 ตุลาคม 2566 เวลา 9.59 น.



ปัจจุบัน **82.12%**  
ปริมาณน้ำ ภาคเหนือ

ความจุเก็บกัก **115.46** ล้าน ลบ.ม.  
ปริมาณน้ำ **140.60** ล้าน ลบ.ม.

แหล่งน้ำขนาดเล็ก **60** แห่ง

| ชื่อแหล่งน้ำ               | จังหวัด   | ระดับน้ำ (ม.รทก.) | ความจุอ่าง (ล้าน ลบ.ม.) | ปริมาณน้ำ (ล้าน ลบ.ม.) | ร้อยละ ปริมาณน้ำ |
|----------------------------|-----------|-------------------|-------------------------|------------------------|------------------|
| ภาคเหนือ                   |           |                   |                         |                        |                  |
| Q อ่างเก็บน้ำห้วยแม่ลาน    | แพร่      | 192.73            | 18.11                   | 17.10                  | 94.42%           |
| Q หนองซ่า                  | ตาก       | 136.00            | 7.93                    | 9.04                   | 114.00%          |
| Q หนองจรเข้                | สุโขทัย   | 63.41             | 6.71                    | 6.84                   | 101.94%          |
| Q อ่างเก็บน้ำแม่จางข้าว    | เชียงราย  | 604.94            | 4.85                    | 4.85                   | 100.00%          |
| Q อ่างเก็บน้ำห้วยข่ารุ้    | พิษณุโลก  | 311.47            | 4.36                    | 4.56                   | 104.59%          |
| Q มังกรมาณ                 | พิษณุโลก  | 38.85             | 4.19                    | 4.55                   | 108.59%          |
| Q อ่างเก็บน้ำห้วยสิงห์     | พะเยา     | 320.07            | 5.11                    | 4.48                   | 87.67%           |
| Q อ่างเก็บน้ำคลองวังน้ำแดง | กำแพงเพชร | 125.92            | 4.07                    | 4.08                   | 100.25%          |
| Q อ่างเก็บน้ำหนองขมแป้น    | ลำปาง     | 347.40            | 3.03                    | 3.30                   | 108.91%          |

| ร้อยละปริมาณน้ำเก็บกัก | จำนวนแหล่งน้ำ |
|------------------------|---------------|
| 0-20                   | 12            |
| 21-30                  | 2             |
| 31-80                  | 15            |
| 81-100                 | 14            |
| 100+                   | 17            |

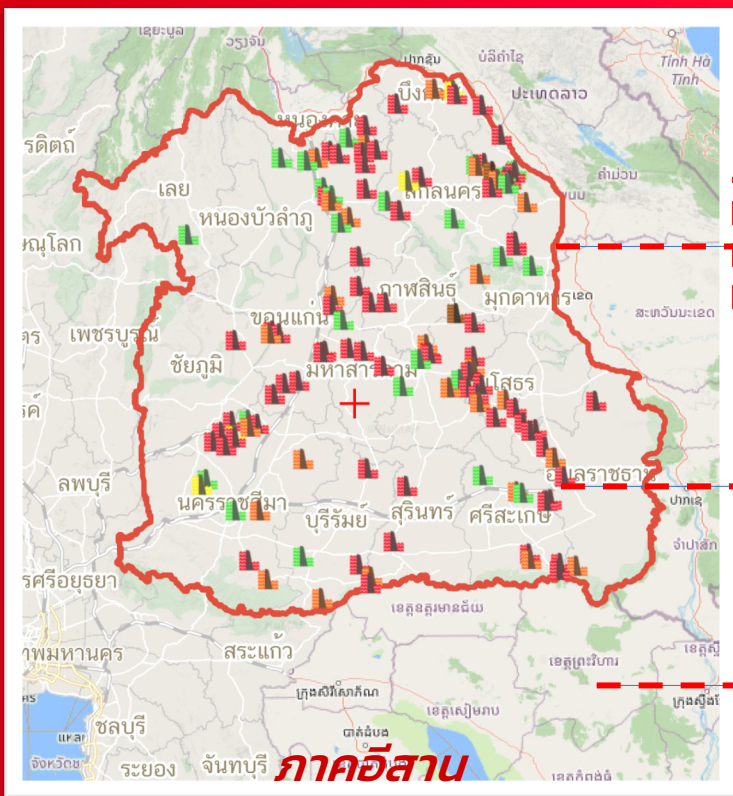
ค้นหาเพิ่มเติม Scan Me





# รายงานสถานการณ์ปริมาณน้ำแหล่งน้ำขนาดเล็ก

SRM-DWR ข้อมูลแหล่งน้ำขนาดเล็ก “ภาคตะวันออกเฉียงเหนือ”  
วันที่ 24 ตุลาคม 2566 เวลา 10.00 น.



ปัจจุบัน

**94.00 %**

ปริมาณน้ำ ภาคอีสาน

ความจุเก็บกัก **270.1** ล้าน ลบ.ม.

ปริมาณน้ำ **253.9** ล้าน ลบ.ม.

แหล่งน้ำขนาดเล็ก **126** แห่ง

| ชื่อแหล่งน้ำ             | จังหวัด   | ระดับน้ำ (ม.รทก.) | ความจุอ่าง (ล้าน ลบ.ม.) | ปริมาณน้ำ (ล้าน ลบ.ม.) | ร้อยละ ปริมาณน้ำ |
|--------------------------|-----------|-------------------|-------------------------|------------------------|------------------|
| ภาคตะวันออกเฉียงเหนือ    |           |                   |                         |                        |                  |
| Q อ่างเก็บน้ำห้วยหนองโคก | นครพนม    | 145.24            | 0.66                    | 1.20                   | 181.82%          |
| Q อ่างเก็บน้ำกุดนาแซง    | ขอนแก่น   | 164.37            | 2.21                    | 3.69                   | 166.97%          |
| Q หนองกุ้งขาด            | ร้อยเอ็ด  | 132.56            | 0.30                    | 0.47                   | 156.67%          |
| Q อ่างเก็บน้ำห้วยน้ำบ่อ  | นครพนม    | 144.62            | 0.79                    | 1.23                   | 155.70%          |
| Q สระหนองผือ             | นครพนม    | 144.59            | 0.39                    | 0.59                   | 151.28%          |
| Q หนองบึงกุย             | กาฬสินธุ์ | 136.11            | 0.27                    | 0.38                   | 140.74%          |
| Q หนองสามหมื่น           | ชัยภูมิ   | 215.00            | 3.24                    | 4.56                   | 140.74%          |
| Q บึงโดน                 | กาฬสินธุ์ | 136.18            | 1.40                    | 1.96                   | 140.00%          |

| ร้อยละปริมาณน้ำเก็บกัก | จำนวนแหล่งน้ำ |
|------------------------|---------------|
| 0-20                   | 2             |
| 21-30                  | 4             |
| 31-80                  | 24            |
| 81-100                 | 27            |
| 100+                   | 69            |

ค้นหาเพิ่มเติม Scan Me



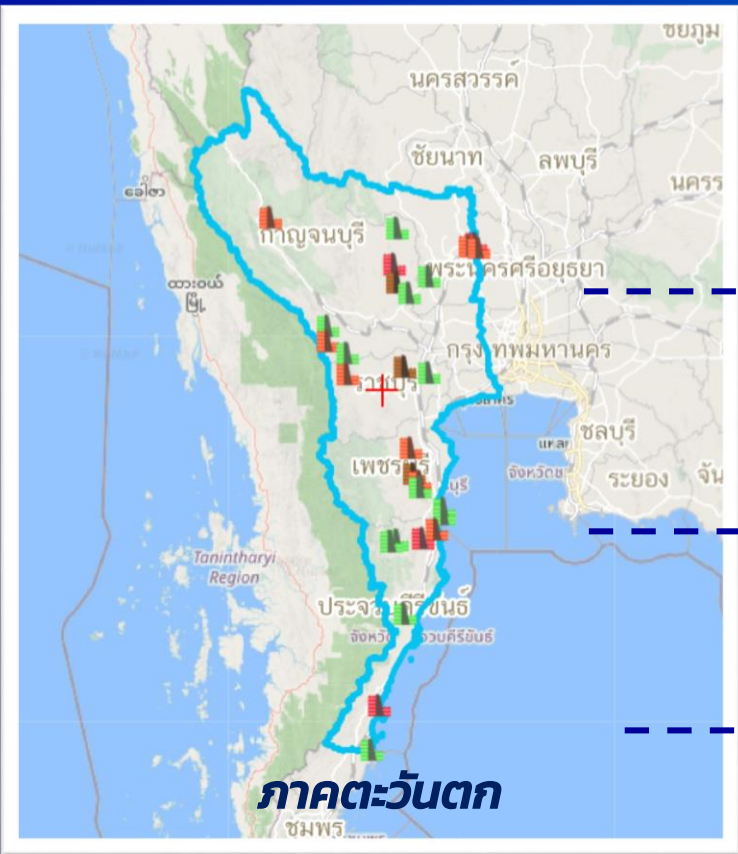




# รายงานสถานการณ์ปริมาณน้ำแหล่งน้ำขนาดเล็ก

SRM-DWR ข้อมูลแหล่งน้ำขนาดเล็ก “ภาคตะวันตก”

วันที่ 24 ตุลาคม 2566 เวลา 09.40 น.



ปัจจุบัน

**74.22 %**

ปริมาณน้ำ ภาคตะวันตก

ความจุเก็บกัก **23.97** ล้าน ลบ.ม.

ปริมาณน้ำ **17.79** ล้าน ลบ.ม.

แหล่งน้ำขนาดเล็ก **28** แห่ง

ภาคตะวันตก

| ชื่อแหล่งน้ำ                     | จังหวัด         | ระดับน้ำ (ม.รทก.) | ความจุอ่าง (ล้าน ลบ.ม.) | ปริมาณน้ำ (ล้าน ลบ.ม.) | ร้อยละ ปริมาณน้ำ |
|----------------------------------|-----------------|-------------------|-------------------------|------------------------|------------------|
| ภาคตะวันตก                       |                 |                   |                         |                        |                  |
| Q อ่างเก็บน้ำหนองกราง            | กาญจนบุรี       | 140.50            | 0.32                    | 0.41                   | 128.13%          |
| Q อ่างเก็บน้ำท่ามาขาม (ห้วยไคดอ) | ประจวบคีรีขันธ์ | 93.28             | 0.37                    | 0.41                   | 110.81%          |
| Q บึงลำดอง                       | สุพรรณบุรี      | 6.33              | 0.61                    | 0.67                   | 109.84%          |
| Q อ่างเก็บน้ำห้วยทราย            | เพชรบุรี        | 47.16             | 1.57                    | 1.71                   | 108.92%          |
| Q อ่างเก็บน้ำท่าข้ามสุด          | กาญจนบุรี       | 253.50            | 0.46                    | 0.46                   | 100.00%          |
| Q อ่างเก็บน้ำบ้านสามัคคีธรรม     | กาญจนบุรี       | 148.80            | 0.61                    | 0.58                   | 95.08%           |
| Q อ่างเก็บน้ำไทรจาม              | เพชรบุรี        | 94.00             | 0.76                    | 0.70                   | 92.11%           |
| Q บึงหนองจอก                     | สุพรรณบุรี      | 7.06              | 0.41                    | 0.36                   | 87.80%           |
| Q บึงหนองอ้อหอย                  | สุพรรณบุรี      | 5.06              | 0.16                    | 0.14                   | 87.50%           |
| Q อ่างเก็บน้ำระหาร               | เพชรบุรี        | 56.00             | 0.72                    | 0.63                   | 87.50%           |
| Q อ่างเก็บน้ำวิโมกขสันต์         | เพชรบุรี        | 49.67             | 2.15                    | 1.88                   | 87.44%           |
| Q หนองน้ำบ้านพัฒนา               | กาญจนบุรี       | 290.08            | 1.61                    | 1.38                   | 85.71%           |
| Q หนองน้ำทะเลสาบ                 | กาญจนบุรี       | 44.00             | 0.20                    | 0.16                   | 80.00%           |
| Q อ่างเก็บน้ำข้างแวก             | ประจวบคีรีขันธ์ | 54.00             | 1.29                    | 0.99                   | 76.74%           |
| Q อ่างเก็บน้ำบ้านประดูदान        | กาญจนบุรี       | 80.00             | 0.17                    | 0.13                   | 76.47%           |
| Q อ่างเก็บน้ำพุน้ำขาว            | สุพรรณบุรี      | 143.00            | 0.20                    | 0.15                   | 75.00%           |

| ร้อยละปริมาณน้ำเก็บกัก | จำนวนแหล่งน้ำ |
|------------------------|---------------|
| 0-20                   | 3             |
| 21-30                  | 0             |
| 31-80                  | 12            |
| 81-100                 | 8             |
| 100+                   | 5             |

ค้นหาเพิ่มเติม Scan Me





รายงานสถานการณ์น้ำ  
รายลุ่มน้ำ



## รายงานสถานการณ์ลุ่มน้ำกและโขงเหนือ วันที่ 24 ตุลาคม 2566

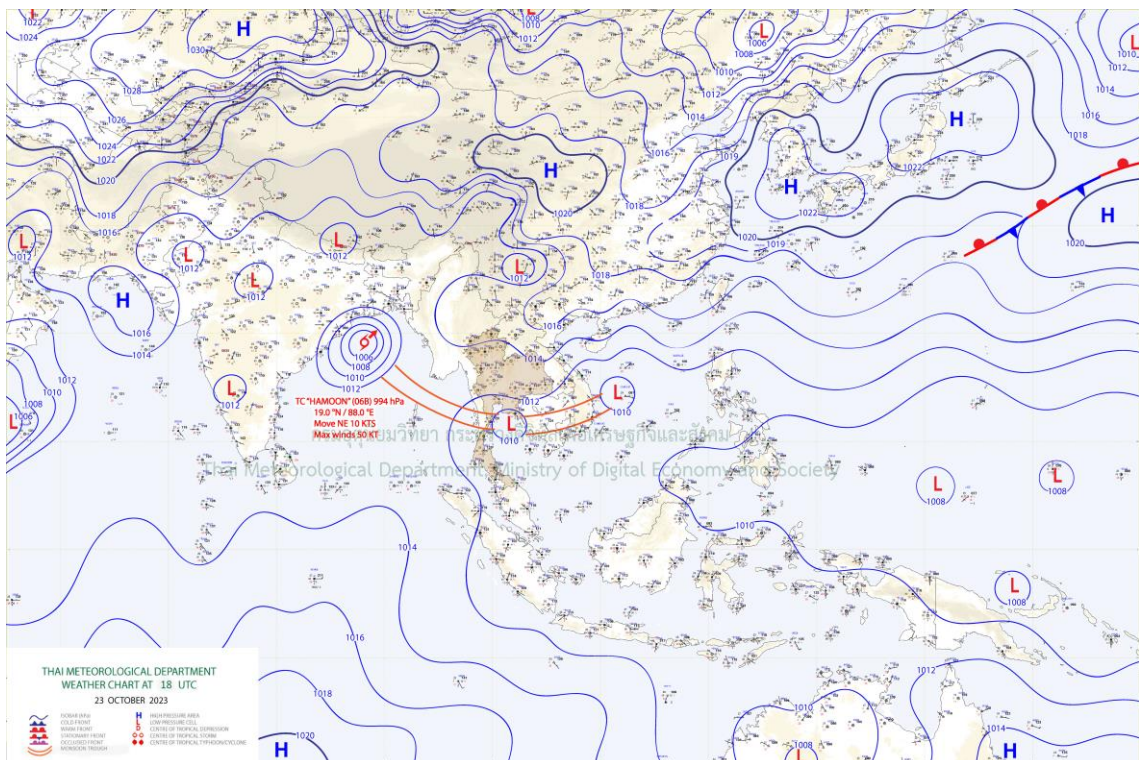
### 1) สภาพภูมิอากาศ (ที่มา : กรมอุตุนิยมวิทยา)

#### สภาพอากาศวันนี้

พยากรณ์อากาศ 24 ชั่วโมงข้างหน้า บริเวณความกดอากาศสูงหรือมวลอากาศเย็นปกคลุมประเทศไทยตอนบนและทะเลจีนใต้ เริ่มมีกำลังอ่อนลง ลักษณะเช่นนี้ทำให้ประเทศไทยตอนบนมีฝนฟ้าคะนองในระยะนี้ ในขณะที่ร่องมรสุมพาดผ่านภาคใต้ ประกอบกับมรสุมตะวันตกเฉียงใต้ยังคงพัดปกคลุมทะเลอันดามัน ภาคใต้ตอนล่าง และอ่าวไทยตอนล่าง ทำให้ภาคใต้มีฝนตกหนักบางแห่ง ขอให้ประชาชนในบริเวณภาคใต้ระวังอันตรายจากฝนตกหนักและฝนที่ตกสะสม ซึ่งอาจทำให้เกิดน้ำท่วมฉับพลันและน้ำป่าไหลหลาก โดยเฉพาะพื้นที่ลาดเชิงเขาใกล้ทางน้ำไหลผ่านและพื้นที่ลุ่มในระยะนี้ สำหรับคลื่นลมบริเวณทะเลอันดามันและอ่าวไทยมีคลื่นสูงประมาณ 1 เมตร บริเวณที่มีฝนฟ้าคะนองคลื่นสูงมากกว่า 2 เมตร อนึ่ง พายุดีเปรสชันบริเวณอ่าวเบงกอล ได้ทวีกำลังแรงขึ้นเป็นพายุไซโคลน “ฮามูน” (HAMOON) แล้ว คาดว่าจะเคลื่อนเข้าสู่อ่าวเบงกอลตอนบน และขึ้นฝั่งบริเวณประเทศบังกลาเทศ ในช่วงวันที่ 25-26 ตุลาคม 2566 โดยพายุนี้ไม่ส่งผลกระทบต่อประเทศไทย

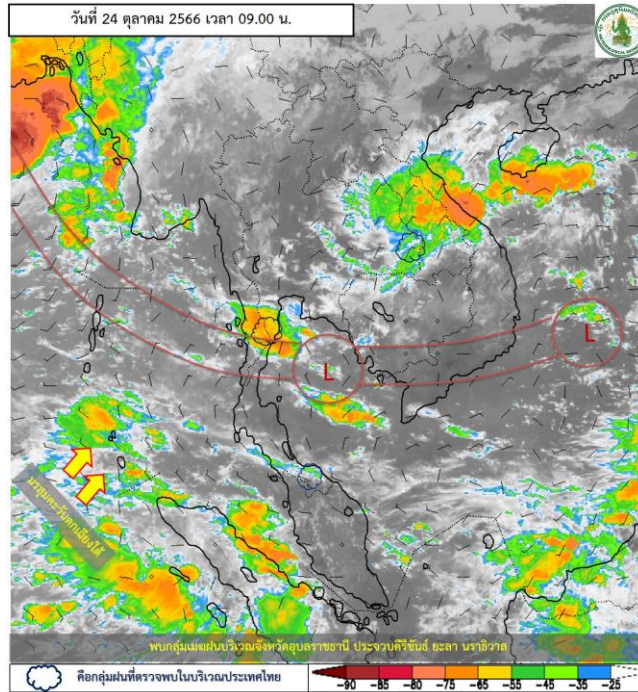
#### สภาพอากาศภาคเหนือ (เวลา 6:00 น.วันนี้ - 6:00 น.วันพรุ่งนี้)

มีฝนฟ้าคะนอง ร้อยละ 30 ของพื้นที่ ส่วนมากบริเวณจังหวัดแม่ฮ่องสอน เชียงใหม่ ลำพูน ลำปาง และตาก อุณหภูมิต่ำสุด 22-24 องศาเซลเซียส อุณหภูมิสูงสุด 31-34 องศาเซลเซียส ลมตะวันออกเฉียงใต้ ความเร็ว 10-20 กม./ชม.

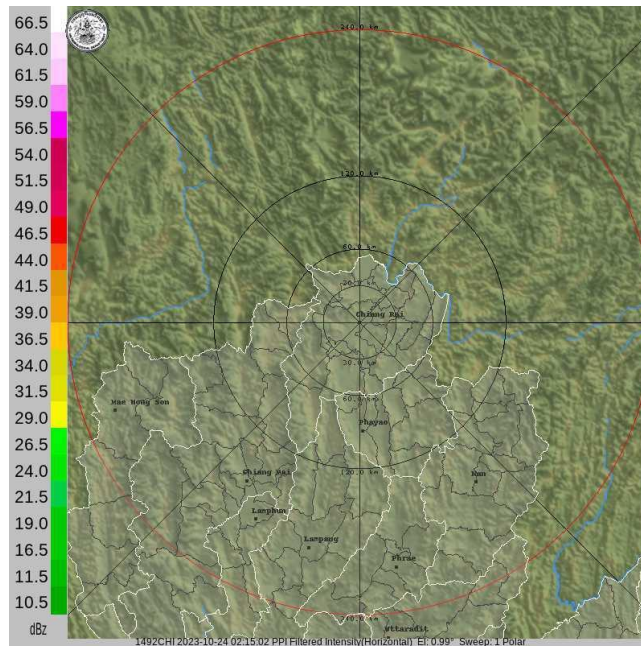


แผนที่อากาศ

## รายงานสถานการณ์ลุ่มน้ำกกและโขงเหนือ วันที่ 24 ตุลาคม 2566



ภาพถ่ายดาวเทียม



เรดาร์ตรวจอากาศ

ภาพถ่ายดาวเทียม : พบกลุ่มเมฆฝนบริเวณจังหวัดอุบลราชธานี ประจวบคีรีขันธ์ ยะลา นราธิวาส

ภาพเรดาร์ : เวลา 09.00 น. ไม่พบกลุ่มเมฆฝนในเขตพื้นที่โครงการฯ





# ระบบติดตามสถานการณ์น้ำทางไกลอัตโนมัติ

กองวิเคราะห์และประเมินสถานการณ์น้ำ กรมทรัพยากรน้ำ กระทรวงทรัพยากรธรรมชาติและสิ่งแวดล้อม  
180/3 ถนนพระรามที่ 6 ซอย 34 แขวงสามเสนใน เขตพญาไท กรุงเทพมหานคร 10400 โทรศัพท์ 0 2271 6000  
<http://tele-kokkhong.dwr.go.th>



## รายงานสถานการณ์ลุ่มน้ำกอกและโขงเหนือ วันที่ 24 ตุลาคม 2566

### 2) สรุปสถานการณ์ฝน

สรุปสถานการณ์ฝนในพื้นที่ลุ่มน้ำกอกและโขงเหนือ จากข้อมูลตรวจวัดปริมาณน้ำฝนของสถานีโทรมาตรของระบบติดตามสถานการณ์น้ำทางไกลอัตโนมัติ กรมทรัพยากรน้ำ สละสม 24 ชั่วโมง ระหว่างวันที่ 23 ตุลาคม 2566 เวลา 07:00 น. ถึงวันที่ 24 ตุลาคม 2566 เวลา 07:00 น. และข้อมูลคาดการณ์ปริมาณน้ำฝนสละสม ดังแสดงในตารางนี้

| สถานีโทรมาตร                                      | ที่ตั้ง                                | ปริมาณฝนตรวจวัดสะสม (มม.) |          |          | ปริมาณฝนคาดการณ์ล่วงหน้า (มม.) |       |       |
|---|--|---------------------------|----------|----------|--------------------------------|-------|-------|
|   |  | ฝนเมื่อวาน                | ฝน 2 วัน | ฝน 3 วัน | วันนี้                         | 1 วัน | 2 วัน |
| TC030226 โรงเรียนไชยปราการ                        | ต.หนองบัว อ.ไชยปราการ จ.เชียงใหม่      | 9.00                      | 25.00    | 25.00    | 9.00                           | 0.00  | 0.00  |
| TC030114 สะพานพ่อขุนเม็งรายมหาราช                 | ต.แม่ยาว อ.เมืองเชียงราย จ.เชียงราย    | 13.00                     | 1.00     | 9.00     | 13.00                          | 0.00  | 0.00  |
| TC030317 สะพานบ้านสันมะเค็ด                       | ต.เวียงกาหลง อ.เวียงป่าเป้า จ.เชียงราย | 15.00                     | 2.50     | 15.50    | 15.00                          | 0.00  | 0.00  |
| TC020510 โรงเรียนอนุบาลดอกคำใต้ (ชุมชนสันช้างหิน) | ต.บุญเกิด อ.ดอกคำใต้ จ.พะเยา           | 0.00                      | 0.00     | 0.00     | 0.00                           | 0.00  | 0.00  |
| TC020511 โรงเรียนบ้านร่องปอ                       | ต.ดงเจน อ.ภูพานยาว จ.พะเยา             | 0.00                      | 0.00     | 11.00    | 0.00                           | 0.00  | 0.00  |
| TC020603 โรงเรียนบ้านหนองบัว                      | ต.เมืองพาน อ.พาน จ.เชียงราย            | 0.00                      | 30.00    | 39.50    | 0.00                           | 0.00  | 0.00  |
| TC020512 สะพานพระธรรมมิกราช                       | ต.ห้วยลาน อ.ดอกคำใต้ จ.พะเยา           | 0.00                      | 12.00    | 19.00    | 0.00                           | 0.00  | 0.00  |
| TC020705 โรงเรียนบ้านห้วยวน (เขียงค่านาคโรวาท)    | ต.ห้วยวน อ.เขียงคำ จ.พะเยา             | 0.00                      | 1.50     | 11.50    | 0.00                           | 0.00  | 0.00  |
| TC020805 สะพานบ้านป่าซา                           | ต.เม็งราย อ.พญาเม็งราย จ.เชียงราย      | 0.00                      | 0.00     | 0.00     | 0.00                           | 0.00  | 0.00  |
| TC020309 สะพานบ้านแม่คำสบเป็น                     | ต.แม่คำ อ.แม่จัน จ.เชียงราย            | 20.50                     | 2.00     | 6.00     | 20.50                          | 0.00  | 0.00  |
| STN0008 บ้านรวมมิตร                               | ต.แม่ยาว อ.เมืองเชียงราย จ.เชียงราย    | 0.00                      | 0.00     | 0.00     | 0.00                           | 0.00  | 0.00  |
| STN0010 บ้านมุเซอปากกล้วย                         | ต.แม่ฟ้าหลวง อ.แม่ฟ้าหลวง จ.เชียงราย   | 6.00                      | 6.00     | 6.00     | 6.00                           | 0.00  | 0.00  |
| STN0013 บ้านห้วยสลัก                              | ต.ป่าแดด อ.แม่สรวย จ.เชียงราย          | 7.00                      | 7.00     | 9.00     | 2.00                           | 0.00  | 0.00  |
| STN0034 บ้านผาใต้                                 | ต.แม่नावาง อ.แม่อาว จ.เชียงใหม่        | 9.50                      | 10.50    | 10.50    | 0.50                           | 0.00  | 0.00  |
| STN0183 บ้านแม่แสลป                               | ต.แม่สลองใน อ.แม่ฟ้าหลวง จ.เชียงราย    | 4.00                      | 4.00     | 4.00     | 4.00                           | 0.00  | 0.00  |
| STN0192 บ้านปายางอาซา                             | ต.แม่ฟ้าหลวง อ.แม่ฟ้าหลวง จ.เชียงราย   | 5.00                      | 5.00     | 5.00     | 5.00                           | 0.00  | 0.00  |
| STN0193 บ้านพญาไพรเล่ามา                          | ต.เทอดไทย อ.แม่ฟ้าหลวง จ.เชียงราย      | 2.00                      | 6.00     | 6.00     | 2.00                           | 0.00  | 0.00  |
| STN0195 บ้านสันติคีรี                             | ต.แม่สลองนอก อ.แม่ฟ้าหลวง จ.เชียงราย   | 1.50                      | 1.50     | 1.50     | 1.50                           | 0.00  | 0.00  |
| STN0196 บ้านแม่มอญ                                | ต.ห้วยชมภู อ.เมืองเชียงราย จ.เชียงราย  | 16.00                     | 53.50    | 56.00    | 11.00                          | 0.00  | 0.00  |





# ระบบติดตามสถานการณ์น้ำทางไกลอัตโนมัติ

กองวิเคราะห์และประเมินสถานการณ์น้ำ กรมทรัพยากรน้ำ กระทรวงทรัพยากรธรรมชาติและสิ่งแวดล้อม  
180/3 ถนนพระรามที่ 6 ซอย 34 แขวงสามเสนใน เขตพญาไท กรุงเทพมหานคร 10400 โทรศัพท์ 0 2271 6000  
<http://tele-kokkhong.dwr.go.th>



## รายงานสถานการณ์ลุ่มน้ำกกและโขงเหนือ วันที่ 24 ตุลาคม 2566

| สถานีโทรมาตร                   | ที่ตั้ง                               | ปริมาณฝนตรวจวัดสะสม<br>(มม.) |          |          | ปริมาณฝนคาดการณ์ล่วงหน้า<br>(มม.) |       |       |
|--------------------------------|---------------------------------------|------------------------------|----------|----------|-----------------------------------|-------|-------|
|                                |                                       | ฝนเมื่อวาน                   | ฝน 2 วัน | ฝน 3 วัน | วันนี้                            | 1 วัน | 2 วัน |
| STN0198 บ้านห้วยกล่ำ           | ต.วาวี อ.แม่สรวย จ.เชียงราย           | 1.00                         | 7.50     | 25.50    | 1.00                              | 0.00  | 0.00  |
| STN0199 บ้านดอยงาม             | ต.ท่าก้อ อ.แม่สรวย จ.เชียงราย         | 36.00                        | 36.00    | 38.50    | 7.50                              | 0.00  | 0.00  |
| STN0231 บ้านผาฮี้ (อาข่า)      | ต.โป่งงาม อ.แม่สาย จ.เชียงราย         | 3.00                         | 3.00     | 3.50     | 3.00                              | 0.00  | 0.00  |
| STN0233 บ้านห้วยยาโน           | ต.ป่าตึง อ.แม่จัน จ.เชียงราย          | 58.00                        | 58.00    | 58.00    | 58.00                             | 0.00  | 0.00  |
| STN0280 บ้านห้วยชมพู           | ต.ห้วยชมพู อ.เมืองเชียงราย จ.เชียงราย | 6.50                         | 26.50    | 36.00    | 1.50                              | 0.00  | 0.00  |
| STN0313 บ้านหัวฝาย             | ต.บ้านดู่ อ.เมืองเชียงราย จ.เชียงราย  | 10.50                        | 15.50    | 16.50    | 10.50                             | 0.00  | 0.00  |
| STN0314 บ้านปางกลาง            | ต.วาวี อ.แม่สรวย จ.เชียงราย           | 11.00                        | 28.00    | 28.50    | 1.50                              | 0.00  | 0.00  |
| STN0315 บ้านดอยล้าน            | ต.วาวี อ.แม่สรวย จ.เชียงราย           | 1.50                         | 13.00    | 31.00    | 0.50                              | 0.00  | 0.00  |
| STN0361 บ้านแคววัวคำ           | ต.แม่ยาว อ.เมืองเชียงราย จ.เชียงราย   | 3.50                         | 5.50     | 10.00    | 1.00                              | 0.00  | 0.00  |
| STN0392 บ้านพญาทองดี           | ต.ศรีถ้อย อ.แม่สรวย จ.เชียงราย        | 27.50                        | 27.50    | 27.50    | 2.00                              | 0.00  | 0.00  |
| STN0394 บ้านห้วยน้ำอุ่น        | ต.วาวี อ.แม่สรวย จ.เชียงราย           | 2.50                         | 12.50    | 13.00    | 1.00                              | 0.00  | 0.00  |
| STN0397 บ้านป่อทอง             | ต.ท่าสุด อ.เมืองเชียงราย จ.เชียงราย   | 10.50                        | 10.50    | 11.00    | 10.50                             | 0.00  | 0.00  |
| STN0398 บ้านห้วยล้าน           | ต.แม่สลองใน อ.แม่ฟ้าหลวง จ.เชียงราย   | 26.50                        | 26.50    | 26.50    | 26.50                             | 0.00  | 0.00  |
| STN0401 บ้านผาเตี๋ย            | ต.แม่สลองใน อ.แม่ฟ้าหลวง จ.เชียงราย   | 12.50                        | 12.50    | 12.50    | 12.50                             | 0.00  | 0.00  |
| STN0518 บ้านห้วยห้วยกว๋อป่าไซ  | ต.แม่สลองใน อ.แม่ฟ้าหลวง จ.เชียงราย   | 2.50                         | 5.00     | 5.00     | 2.50                              | 0.00  | 0.00  |
| STN0610 บ้านหัวแม่คำ           | ต.แม่สลองใน อ.แม่ฟ้าหลวง จ.เชียงราย   | 1.00                         | 2.50     | 14.00    | 0.50                              | 0.00  | 0.00  |
| STN0612 บ้านหนองเขียว          | ต.แม่กรณ์ อ.เมืองเชียงราย จ.เชียงราย  | 9.50                         | 10.00    | 14.00    | 4.00                              | 0.00  | 0.00  |
| STN0613 บ้านปางริมกรณ์         | ต.แม่กรณ์ อ.เมืองเชียงราย จ.เชียงราย  | 2.50                         | 16.50    | 19.00    | 0.50                              | 0.00  | 0.00  |
| STN0615 บ้านนางแลใน (บ้านลิไซ) | ต.นางแล อ.เมืองเชียงราย จ.เชียงราย    | 15.00                        | 15.00    | 15.50    | 15.00                             | 0.00  | 0.00  |
| STN0623 บ้านเวียงสา            | ต.สันกลาง อ.พาน จ.เชียงราย            | 0.50                         | 0.50     | 1.00     | 0.50                              | 0.00  | 0.00  |
| STN0624 บ้านโป่งไฮ             | ต.แม่สลองใน อ.แม่ฟ้าหลวง จ.เชียงราย   | 0.50                         | 3.00     | 3.00     | 0.50                              | 0.00  | 0.00  |
| STN0836 บ้านสามัคคีใหม่        | ต.แม่ฟ้าหลวง อ.แม่ฟ้าหลวง จ.เชียงราย  | 13.50                        | 14.00    | 14.50    | 13.50                             | 0.00  | 0.00  |
| STN0867 บ้านห้วยตาง            | ต.ป่าตึง อ.แม่จัน จ.เชียงราย          | 24.50                        | 25.00    | 25.50    | 20.50                             | 0.00  | 0.00  |
| STN0872 บ้านโป่งน้ำร้อน        | ต.ดอยฮาง อ.เมืองเชียงราย จ.เชียงราย   | 3.50                         | 6.00     | 6.00     | 2.00                              | 0.00  | 0.00  |
| STN0917 บ้านแม่สรวย            | ต.แม่สรวย อ.แม่สรวย จ.เชียงราย        | 2.00                         | 2.00     | 8.00     | 0.50                              | 0.00  | 0.00  |



# ระบบติดตามสถานการณ์น้ำทางไกลอัตโนมัติ

กองวิเคราะห์และประเมินสถานการณ์น้ำ กรมทรัพยากรน้ำ กระทรวงทรัพยากรธรรมชาติและสิ่งแวดล้อม

180/3 ถนนพระรามที่ 6 ซอย 34 แขวงสามเสนใน เขตพญาไท กรุงเทพมหานคร 10400 โทรศัพท์ 0 2271 6000

<http://tele-kokkhong.dwr.go.th>



## รายงานสถานการณ์ลุ่มน้ำกกและโขงเหนือ วันที่ 24 ตุลาคม 2566

| สถานีโทรมาตร                 | ที่ตั้ง                                   | ปริมาณฝนตรวจวัดสะสม<br>(มม.) |          |          | ปริมาณฝนคาดการณ์ล่วงหน้า<br>(มม.) |       |       |
|------------------------------|---|------------------------------|----------|----------|-----------------------------------|-------|-------|
|                              |   | ฝนเมื่อวาน                   | ฝน 2 วัน | ฝน 3 วัน | วันนี้                            | 1 วัน | 2 วัน |
| STN1076 บ้านใหม่สุขสันต์     | ต.แม่ลอย อ.เทิง จ.เชียงราย                | 130.00                       | 266.00   | 360.50   | 74.00                             | 0.00  | 0.00  |
| STN1132 บ้านมอหล่อง          | ต.แม่สลองใน อ.แม่ฟ้าหลวง จ.เชียงราย       | 4.50                         | 4.50     | 4.50     | 4.50                              | 0.00  | 0.00  |
| STN1148 บ้านป่าอ้อย          | ต.จอมหมอกแก้ว อ.แม่ลาว จ.เชียงราย         | 1.50                         | 3.50     | 18.00    | 1.00                              | 0.00  | 0.00  |
| STN1150 บ้านดงเจริญ          | ต.ป่าอ้อดอนชัย อ.เมืองเชียงราย จ.เชียงราย | 6.50                         | 11.50    | 26.00    | 5.50                              | 0.00  | 0.00  |
| STN1157 บ้านม่วงคำ           | ต.นางแล อ.เมืองเชียงราย จ.เชียงราย        | 10.50                        | 10.50    | 10.50    | 10.50                             | 0.00  | 0.00  |
| STN1322 บ้านแม่แก้วเหนือ     | ต.แม่ฮ้อ อ.พาน จ.เชียงราย                 | 1.50                         | 15.00    | 15.00    | 1.00                              | 0.00  | 0.00  |
| STN1334 บ้านจำผักกูด         | ต.แม่ฮ้อ อ.พาน จ.เชียงราย                 | 1.50                         | 2.50     | 3.50     | 0.50                              | 0.00  | 0.00  |
| STN1353 บ้านหัวดอย           | ต.ท่าสาย อ.เมืองเชียงราย จ.เชียงราย       | 5.50                         | 6.00     | 7.50     | 5.50                              | 0.00  | 0.00  |
| STN1387 บ้านเจดีย์           | ต.ป่าตาล อ.ขุนตาล จ.เชียงราย              | 0.00                         | 0.00     | 0.00     | 0.00                              | 0.00  | 0.00  |
| STN1459 บ้านดอยฮางใน         | ต.ดอยฮาง อ.เมืองเชียงราย จ.เชียงราย       | 9.00                         | 9.50     | 16.00    | 5.50                              | 0.00  | 0.00  |
| STN1461 บ้านขุนสรวย          | ต.วาวี อ.แม่สรวย จ.เชียงราย               | 17.00                        | 26.00    | 26.00    | 0.50                              | 0.00  | 0.00  |
| STN1462 บ้านแม่โงงเฝ้า       | ต.วาวี อ.แม่สรวย จ.เชียงราย               | 7.00                         | 12.50    | 13.50    | 1.00                              | 0.00  | 0.00  |
| STN1556 บ้านศรีวังมูล*       | ต.บัวสลี อ.แม่ลาว จ.เชียงราย              | 6.00                         | 11.50    | 16.00    | 3.00                              | 0.00  | 0.00  |
| STN1833 บ้านห้วยแม่ซ้าย      | ต.แม่ยาว อ.เมืองเชียงราย จ.เชียงราย       | 25.50                        | 25.50    | 39.50    | 19.00                             | 0.00  | 0.00  |
| STN1835 บ้านแม่ข้าวต้มท่าสุด | ต.ท่าสุด อ.เมืองเชียงราย จ.เชียงราย       | 2.50                         | 2.50     | 2.50     | 2.50                              | 0.00  | 0.00  |
| STN1837 บ้านแม่สลัก          | ต.ห้วยชมภู อ.เมืองเชียงราย จ.เชียงราย     | 3.00                         | 4.50     | 41.00    | 1.00                              | 0.00  | 0.00  |
| STN1841 บ้านจู้จี้           | ต.วาวี อ.แม่สรวย จ.เชียงราย               | 7.00                         | 27.00    | 29.00    | 0.50                              | 0.00  | 0.00  |
| STN1842 บ้านห้วยน้ำเย็น      | ต.วาวี อ.แม่สรวย จ.เชียงราย               | 3.50                         | 28.50    | 36.50    | 0.50                              | 0.00  | 0.00  |
| STN1845 บ้านโป่งหนอง         | ต.เวียง อ.เวียงป่าเป้า จ.เชียงราย         | 17.50                        | 17.50    | 23.00    | 0.50                              | 0.00  | 0.00  |
| STN1853 บ้านดงตะเคียน        | ต.เจริญเมือง อ.พาน จ.เชียงราย             | 0.50                         | 3.00     | 3.00     | 0.50                              | 0.00  | 0.00  |
| STN1870 บ้านปงตอง            | ต.แม่จัน อ.แม่จัน จ.เชียงราย              | 4.50                         | 6.00     | 6.00     | 4.50                              | 0.00  | 0.00  |
| STN1871 บ้านนาไต่            | ต.แม่สลองใน อ.แม่ฟ้าหลวง จ.เชียงราย       | 0.50                         | 1.00     | 1.00     | 0.50                              | 0.00  | 0.00  |
| STN1872 บ้านธาตุ             | ต.แม่สลองนอก อ.แม่ฟ้าหลวง จ.เชียงราย      | 2.00                         | 2.00     | 2.00     | 1.50                              | 0.00  | 0.00  |
| STN1340 บ้านแม่จว่าเหนือ     | ต.แม่สูก อ.แม่ใจ จ.พะเยา                  | 5.00                         | 5.00     | 5.00     | 0.50                              | 0.00  | 0.00  |
| STN1351 บ้านร่องคำดง         | ต.แม่ณาเรือ อ.เมืองพะเยา จ.พะเยา          | 0.00                         | 0.00     | 0.00     | 0.00                              | 0.00  | 0.00  |



# ระบบติดตามสถานการณ์น้ำทางไกลอัตโนมัติ

กองวิเคราะห์และประเมินสถานการณ์น้ำ กรมทรัพยากรน้ำ กระทรวงทรัพยากรธรรมชาติและสิ่งแวดล้อม

180/3 ถนนพระรามที่ 6 ซอย 34 แขวงสามเสนใน เขตพญาไท กรุงเทพมหานคร 10400 โทรศัพท์ 0 2271 6000

<http://tele-kokkhong.dwr.go.th>



## รายงานสถานการณ์ลุ่มน้ำกกและโขงเหนือ วันที่ 24 ตุลาคม 2566

| สถานีโทรมาตร           | ที่ตั้ง                             | ปริมาณฝนตรวจวัดสะสม<br>(มม.) |          |          | ปริมาณฝนคาดการณ์ล่วงหน้า<br>(มม.) |       |       |
|------------------------|-------------------------------------|------------------------------|----------|----------|-----------------------------------|-------|-------|
|                        |                                     | ฝนเมื่อวาน                   | ฝน 2 วัน | ฝน 3 วัน | วันนี้                            | 1 วัน | 2 วัน |
| STN0001 บ้านห้วยเฮี้ยน | ต.เวียง อ.ฝาง จ.เชียงใหม่           | 1.50                         | 1.50     | 9.50     | 1.50                              | 0.00  | 0.00  |
| STN0019 บ้านป่าดิงงาม  | ต.ปิงโค้ง อ.เชียงดาว จ.เชียงใหม่    | 4.50                         | 10.00    | 28.00    | 2.50                              | 0.00  | 0.00  |
| STN0021 บ้านหัวฝาย     | ต.ศรีดงเย็น อ.ไชยปราการ จ.เชียงใหม่ | 16.50                        | 16.50    | 49.50    | 1.50                              | 0.00  | 0.00  |
| STN0025 บ้านดอนชัย     | ต.แม่ทา อ.แม่ฮอน จ.เชียงใหม่        | 0.50                         | 9.00     | 11.00    | 0.50                              | 0.00  | 0.00  |
| STN0034 บ้านผาใต้      | ต.แม่ยาว อ.แม่สาย จ.เชียงใหม่       | 9.50                         | 10.50    | 10.50    | 0.50                              | 0.00  | 0.00  |
| STN0035 บ้านสุขฤทัย    | ต.ท่าตอน อ.แม่สาย จ.เชียงใหม่       | 5.00                         | 17.00    | 20.00    | 1.00                              | 0.00  | 0.00  |
| STN0051 บ้านยาง        | ต.แม่ฮอน อ.ฝาง จ.เชียงใหม่          | 0.50                         | 0.50     | 0.50     | 0.50                              | 0.00  | 0.00  |
| STN0157 บ้านปางปอย     | ต.แม่คะ อ.ฝาง จ.เชียงใหม่           | 23.00                        | 43.50    | 43.50    | 2.00                              | 0.00  | 0.00  |
| STN0180 บ้านลาน        | ต.ม่อนปิ่น อ.ฝาง จ.เชียงใหม่        | 0.50                         | 0.50     | 3.00     | 0.50                              | 0.00  | 0.00  |
| STN0308 บ้านยางครก     | ต.ยางเปียง อ.อมก๋อย จ.เชียงใหม่     | 3.00                         | 3.50     | 25.50    | 2.50                              | 0.00  | 0.00  |
| STN0309 บ้านนาไคร้     | ต.ยางเปียง อ.อมก๋อย จ.เชียงใหม่     | 20.00                        | 21.50    | 36.50    | 3.00                              | 0.00  | 0.00  |
| STN0410 บ้านแจ่มน้อย   | ต.บ้านจันทร์ อ.แม่แจ่ม จ.เชียงใหม่  | 8.50                         | 8.50     | 9.00     | 2.50                              | 0.00  | 0.00  |
| STN0411 บ้านท่ามะแกง   | ต.ท่าตอน อ.แม่สาย จ.เชียงใหม่       | 3.50                         | 4.00     | 22.00    | 2.00                              | 0.00  | 0.00  |
| STN0419 บ้านป่าเขม     | ต.บ้านหลวง อ.จอมทอง จ.เชียงใหม่     | 1.50                         | 6.00     | 6.00     | 1.00                              | 0.00  | 0.00  |
| STN0425 บ้านเปียงกอก   | ต.โป่งน้ำร้อน อ.ฝาง จ.เชียงใหม่     | 1.00                         | 1.00     | 19.50    | 1.00                              | 0.00  | 0.00  |
| STN0523 บ้านโป่งตีบโน  | ต.เวียง อ.ฝาง จ.เชียงใหม่           | 16.00                        | 28.50    | 51.50    | 2.50                              | 0.00  | 0.00  |
| STN0586 บ้านแม่ฮอนน้อย | ต.แม่ฮอน อ.ฝาง จ.เชียงใหม่          | 0.50                         | 0.50     | 2.50     | 0.50                              | 0.00  | 0.00  |
| STN0594 บ้านหนองเต่า   | ต.แม่วิน อ.แม่ยาว จ.เชียงใหม่       | 1.00                         | 2.50     | 2.50     | 1.00                              | 0.00  | 0.00  |
| STN0600 บ้านแม่ตือบ    | ต.โป่งทุ่ง อ.ดอยเต่า จ.เชียงใหม่    | 15.00                        | 15.00    | 34.50    | 12.00                             | 0.00  | 0.00  |
| STN0604 บ้านห้วยจะค่าน | ต.ปิงโค้ง อ.เชียงดาว จ.เชียงใหม่    | 5.00                         | 5.00     | 23.00    | 0.50                              | 0.00  | 0.00  |
| STN0609 บ้านโป่งทุ่ง   | ต.โป่งทุ่ง อ.ดอยเต่า จ.เชียงใหม่    | 44.00                        | 44.00    | 65.50    | 22.00                             | 0.00  | 0.00  |
| STN0919 บ้านแม่ก๊ะ     | ต.เชียงดาว อ.เชียงดาว จ.เชียงใหม่   | 2.50                         | 4.00     | 5.00     | 0.50                              | 0.00  | 0.00  |
| STN0922 บ้านแปะ        | ต.บ้านแปะ อ.จอมทอง จ.เชียงใหม่      | 11.00                        | 11.50    | 11.50    | 9.50                              | 0.00  | 0.00  |
| STN1113 บ้านป่าฮืน     | ต.บ้านโป่ง อ.พร้าว จ.เชียงใหม่      | 2.00                         | 9.50     | 9.50     | 1.00                              | 0.00  | 0.00  |
| STN1115 บ้านอังกาย     | ต.ยั้งเมิน อ.สะเมิง จ.เชียงใหม่     | 2.00                         | 4.00     | 4.00     | 2.00                              | 0.00  | 0.00  |



# ระบบติดตามสถานการณ์น้ำทางไกลอัตโนมัติ

กองวิเคราะห์และประเมินสถานการณ์น้ำ กรมทรัพยากรน้ำ กระทรวงทรัพยากรธรรมชาติและสิ่งแวดล้อม  
180/3 ถนนพระรามที่ 6 ซอย 34 แขวงสามเสนใน เขตพญาไท กรุงเทพมหานคร 10400 โทรศัพท์ 0 2271 6000  
<http://tele-kokkhong.dwr.go.th>



## รายงานสถานการณ์ลุ่มน้ำกกและโขงเหนือ วันที่ 24 ตุลาคม 2566

| สถานีโทรมาตร           | ที่ตั้ง                              | ปริมาณฝนตรวจวัดสะสม<br>(มม.) |          |          | ปริมาณฝนคาดการณ์ล่วงหน้า<br>(มม.) |       |       |
|------------------------|--------------------------------------|------------------------------|----------|----------|-----------------------------------|-------|-------|
|                        |                                      | ฝนเมื่อวาน                   | ฝน 2 วัน | ฝน 3 วัน | วันนี้                            | 1 วัน | 2 วัน |
| STN1120 บ้านห้วยเป้า   | ต.ทุ่งข้าวพวง อ.เชียงดาว จ.เชียงใหม่ | 0.50                         | 0.50     | 0.50     | 0.50                              | 0.00  | 0.00  |
| STN1142 บ้านแม่ป่ามนอก | ต.ปิงโค้ง อ.เชียงดาว จ.เชียงใหม่     | 8.00                         | 8.50     | 8.50     | 5.00                              | 0.00  | 0.00  |
| STN1143 บ้านแม่แดดน้อย | ต.แม่แดด อ.กัลยาณิวัฒนา จ.เชียงใหม่  | 1.00                         | 12.00    | 12.00    | 1.00                              | 0.00  | 0.00  |
| STN1151 บ้านร้องธาร    | ต.ศรีดงเย็น อ.ไชยปราการ จ.เชียงใหม่  | 20.00                        | 21.00    | 27.00    | 2.00                              | 0.00  | 0.00  |
| STN1224 บ้านแม่บวนใต้  | ต.โป่งทุ่ง อ.ดอยเต่า จ.เชียงใหม่     | 43.00                        | 45.50    | 65.50    | 31.50                             | 0.00  | 0.00  |
| STN1293 บ้านห้วยห้า    | ต.แม่สอย อ.จอมทอง จ.เชียงใหม่        | 9.00                         | 9.00     | 9.00     | 9.00                              | 0.00  | 0.00  |
| STN1375 บ้านแม่กองวะ   | ต.แม่ลาน อ.ลี้ จ.ลำพูน               | 37.00                        | 37.00    | 67.50    | 37.00                             | 0.00  | 0.00  |
| STN1512 บ้านห้วยล้าน   | ต.สันทราย อ.พร้าว จ.เชียงใหม่        | 3.00                         | 6.50     | 6.50     | 1.00                              | 0.00  | 0.00  |
| STN1810 บ้านน้ำลาด     | ต.บ้านหลวง อ.จอมทอง จ.เชียงใหม่      | 4.00                         | 51.00    | 51.00    | 4.00                              | 0.00  | 0.00  |

หมายเหตุ : สถานี Early Warning พบสถานีที่มีฝนตก 97 สถานี





# ระบบติดตามสถานการณ์น้ำทางไกลอัตโนมัติ

กองวิเคราะห์และประเมินสถานการณ์น้ำ กรมทรัพยากรน้ำ กระทรวงทรัพยากรธรรมชาติและสิ่งแวดล้อม  
180/3 ถนนพระรามที่ 6 ซอย 34 แขวงสามเสนใน เขตพญาไท กรุงเทพมหานคร 10400 โทรศัพท์ 0 2271 6000  
<http://tele-kokkhong.dwr.go.th>



## รายงานสถานการณ์ลุ่มน้ำกกและโขงเหนือ วันที่ 24 ตุลาคม 2566

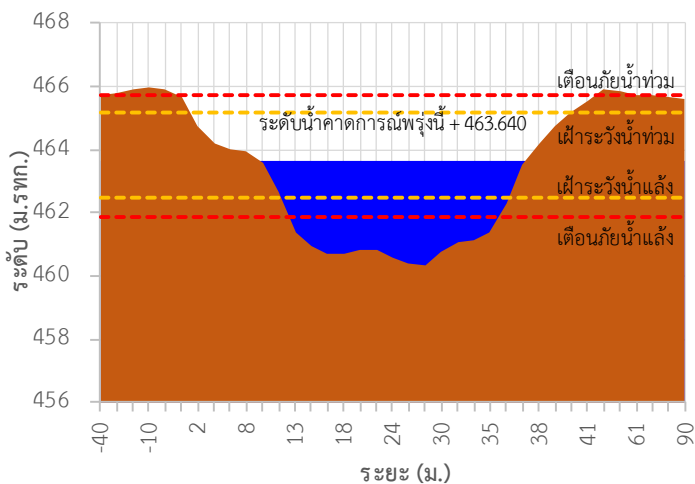
### 3) สรุประดับน้ำรายวัน

สรุปสถานการณ์น้ำในพื้นที่ลุ่มน้ำกกและโขงเหนือ จากข้อมูลตรวจวัดระดับน้ำของสถานีโทรมาตรโครงการพัฒนาระบบพยากรณ์และเตือนภัยทรัพยากรน้ำ กรมทรัพยากรน้ำ ณ เวลา 07:00 น. ของวันที่ 24 ตุลาคม 2566 และข้อมูลระดับน้ำคาดการณ์จากแบบจำลองคณิตศาสตร์ ดังแสดงในตารางนี้

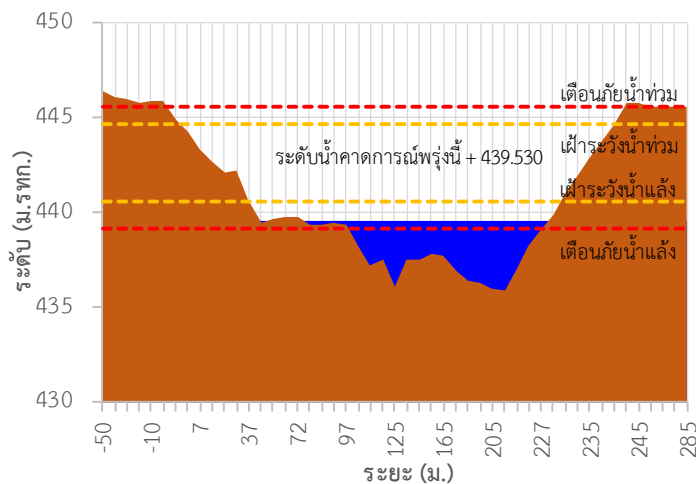
| สถานีโทรมาตร                        | ที่ตั้ง                               | ระดับเตือนภัย (ม.รทก.) | ข้อมูลระดับน้ำตรวจวัด |        | ระดับน้ำคาดการณ์ล่วงหน้า (ม.รทก.) |        |        |             | แนวโน้ม |
|-------------------------------------|---------------------------------------|------------------------|-----------------------|--------|-----------------------------------|--------|--------|-------------|---------|
|                                     |                                       |                        | เมื่อวาน              | วันนี้ | 1 วัน                             | 2 วัน  | 3 วัน  |             |         |
| TC030227 สะพานบ้านสบมาว             | ต.เวียง อ.ฝาง จ.เชียงใหม่             | 465.76                 | 463.25                | 463.54 | 463.64                            | 463.68 | 463.70 | เพิ่มขึ้น ▲ |         |
| TC030113 สะพานมิตรภาพแม่नावางท่าตอน | ต.แม่ปาง อ.แม่สาย จ.เชียงใหม่         | 445.58                 | 439.60                | 439.55 | 439.53                            | 439.52 | 439.51 | คงที่ ►     |         |
| TC030114 สะพานพ่อขุนเม็งรายมหาราช   | ต.แม่ยาว อ.เมืองเชียงราย จ.เชียงราย   | 400.94                 | 394.52                | 394.49 | 394.48                            | 394.47 | 394.46 | คงที่ ►     |         |
| TC030317 สะพานบ้านสันมะเค็ด         | ต.เวียงกหลง อ.เวียงป่าเป้า จ.เชียงราย | 561.04                 | 555.52                | 555.65 | 555.70                            | 555.72 | 555.73 | เพิ่มขึ้น ▲ |         |
| TC030318 สะพานบ้านป่ารวก            | ต.ธารทอง อ.พาน จ.เชียงราย             | 424.53                 | 417.53                | 417.60 | 417.63                            | 417.64 | 417.65 | คงที่ ►     |         |
| TC030115 สะพานสบกก                  | ต.บ้านแซว อ.เชียงแสน จ.เชียงราย       | 365.03                 | 359.80                | 359.80 | 359.80                            | 359.80 | 359.80 | คงที่ ►     |         |
| TC020512 สะพานพระธรรมมิกราช         | ต.ห้วยลาน อ.ดอกคำใต้ จ.พะเยา          | 376.45                 | 373.36                | 373.35 | 373.34                            | 373.33 | 373.32 | คงที่ ►     |         |
| TC020805 สะพานบ้านป่าข่า            | ต.เม็งราย อ.พญาเม็งราย จ.เชียงราย     | 359.18                 | 353.81                | 353.81 | 353.81                            | 353.81 | 353.81 | คงที่ ►     |         |
| TC020903 สะพานบ้านห้วยยาว           | ต.ห้วยยาว อ.เวียงแก่น จ.เชียงราย      | 361.50                 | 358.75                | 358.70 | 358.68                            | 358.67 | 358.66 | คงที่ ►     |         |
| TC020309 สะพานบ้านแม่คำสบเปิน       | ต.แม่คำ อ.แม่จัน จ.เชียงราย           | 402.95                 | 397.08                | 397.21 | 397.26                            | 397.28 | 397.29 | เพิ่มขึ้น ▲ |         |

## รายงานสถานการณ์ลุ่มน้ำกและโขงเหนือ วันที่ 24 ตุลาคม 2566

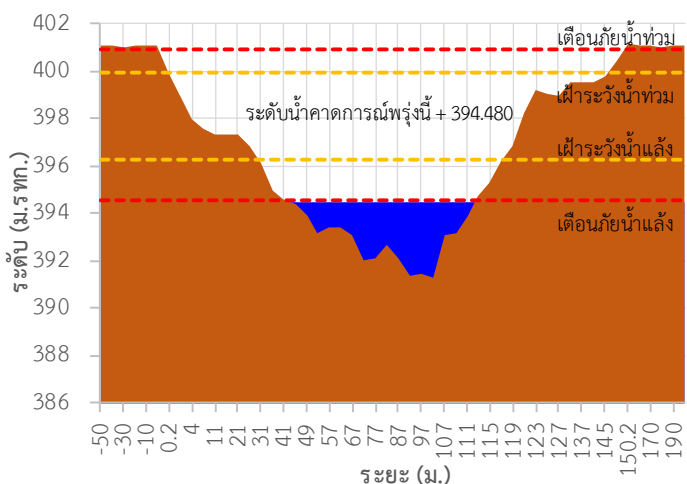
TC030227 สะพานบ้านสบมา



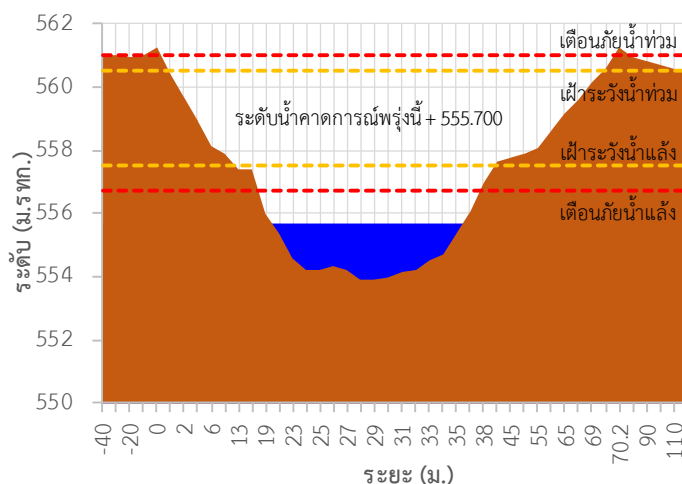
TC030113 สะพานมิตรภาพแม่น้ำวาง-ท่าดอน



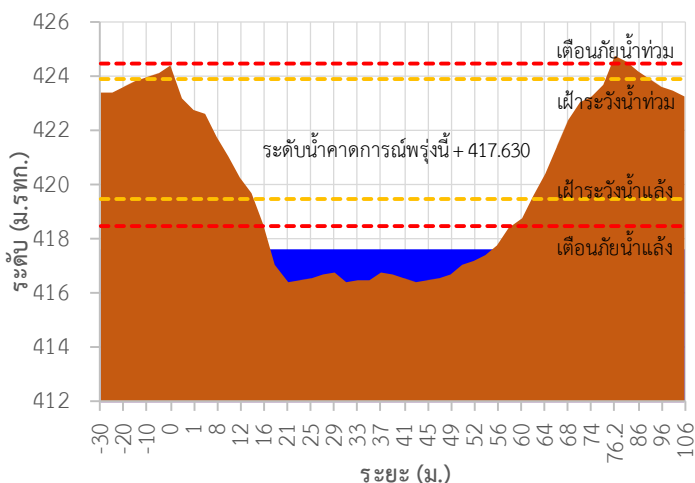
TC030114 สะพานพ่อขุนเม็งรายมหาราช



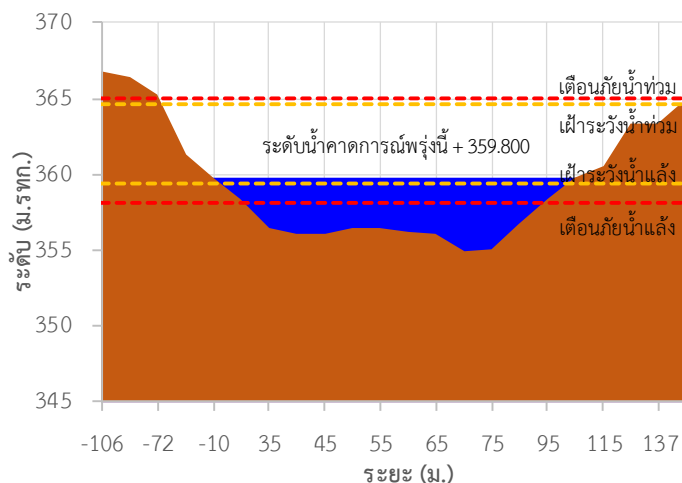
TC030317 สะพานบ้านสันมะเค็ด



TC030318 สะพานบ้านป่ารก

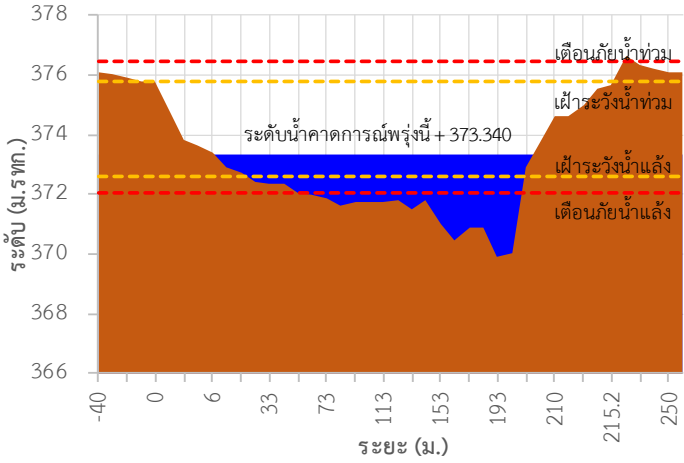


TC030115 สะพานสบก

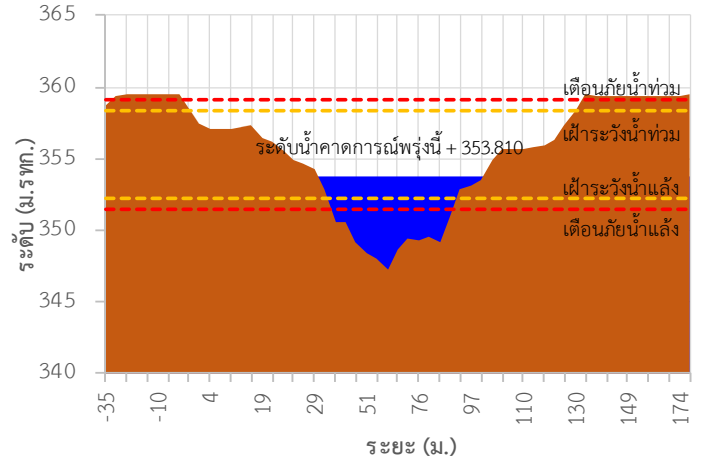


## รายงานสถานการณ์ลุ่มน้ำกกและโขงเหนือ วันที่ 24 ตุลาคม 2566

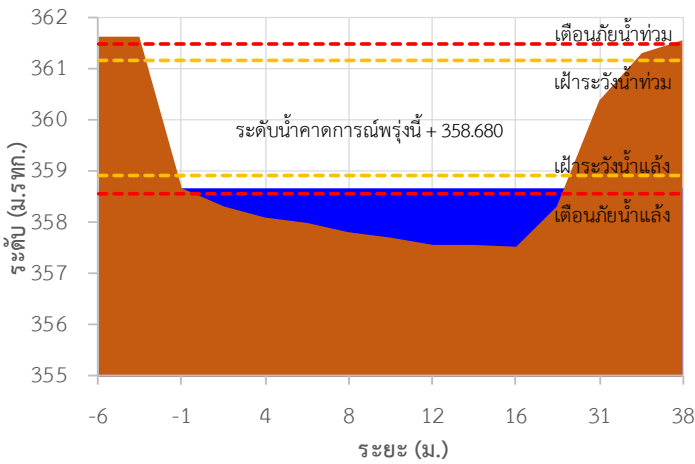
TC020512 สะพานพระธรรมมิกราช



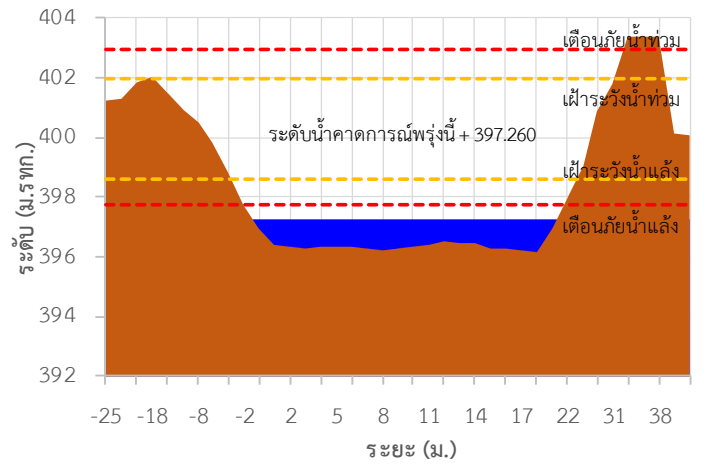
TC020805 สะพานบ้านป่าช้า



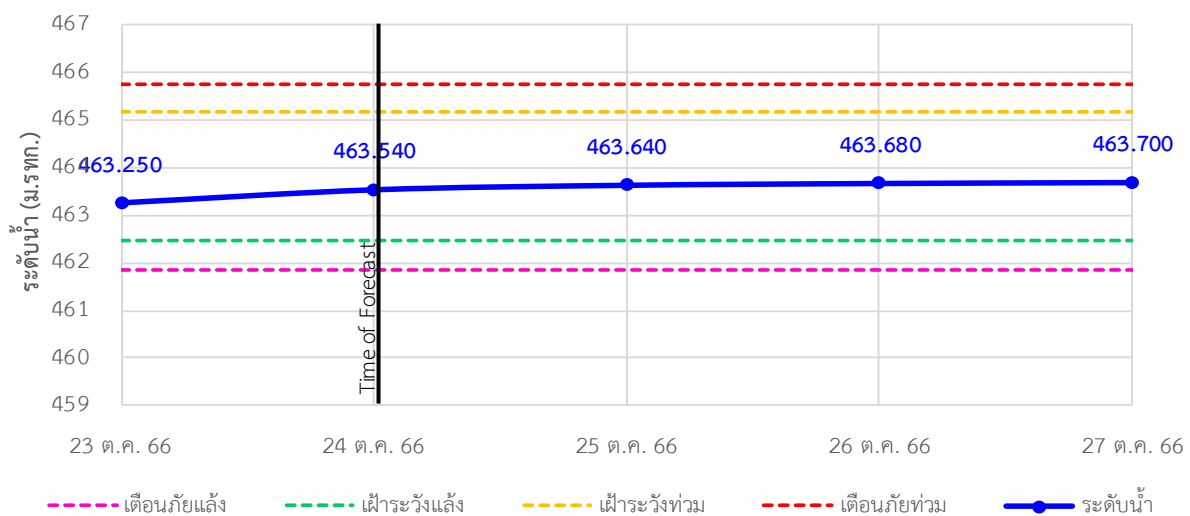
TC020903 สะพานบ้านหล้ายาว



TC020309 สะพานบ้านแม่คำสเปน



TC030227 สะพานบ้านสบมาว ต.เวียง อ.ฝาง จ.เชียงใหม่





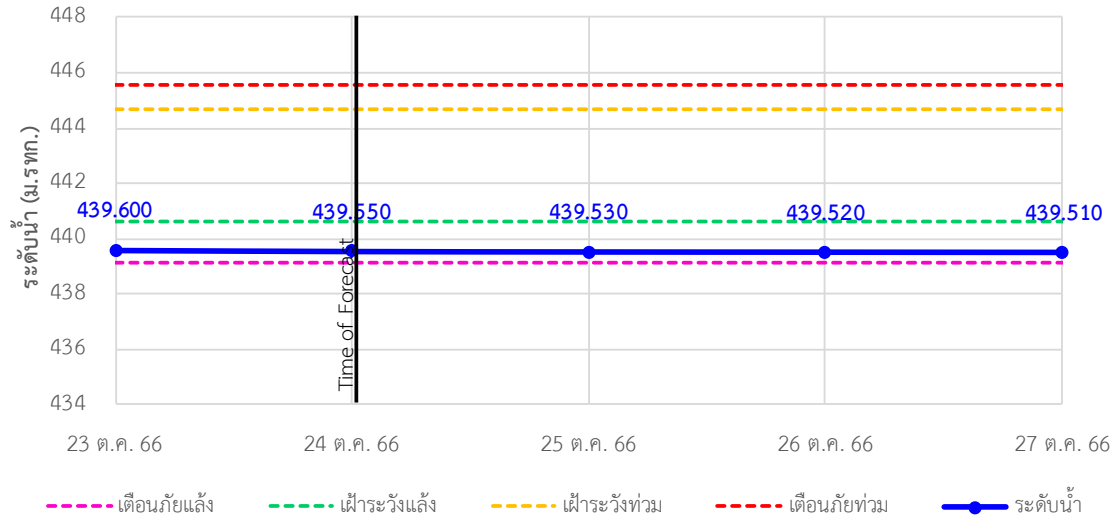
# ระบบติดตามสถานการณ์น้ำทางไกลอัตโนมัติ

กองวิเคราะห์และประเมินสถานการณ์น้ำ กรมทรัพยากรน้ำ กระทรวงทรัพยากรธรรมชาติและสิ่งแวดล้อม  
180/3 ถนนพระรามที่ 6 ซอย 34 แขวงสามเสนใน เขตพญาไท กรุงเทพมหานคร 10400 โทรศัพท์ 0 2271 6000  
<http://tele-kokkhong.dwr.go.th>

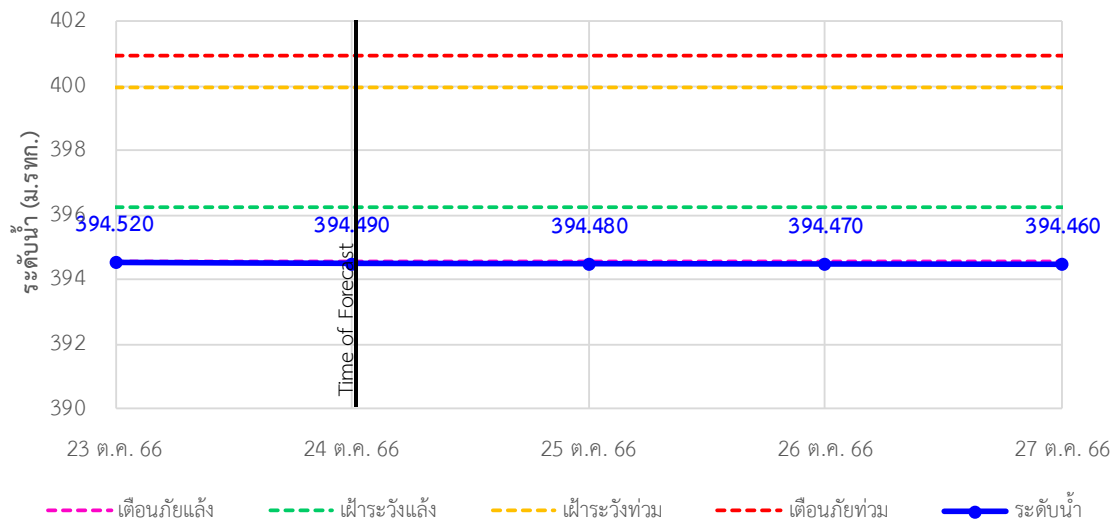


## รายงานสถานการณ์ลุ่มน้ำกอกและโขงเหนือ วันที่ 24 ตุลาคม 2566

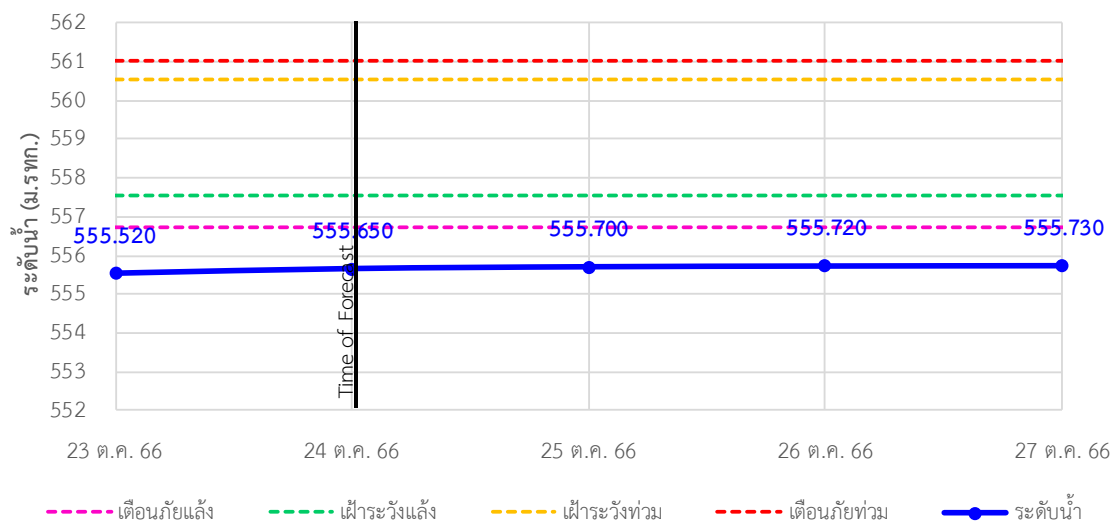
TC030113 สะพานมิตรภาพแม่น้ำวาง-ท่าตอน ต.แม่ปางวาง อ.แม่เมาะ จ.เชียงใหม่



TC030114 สะพานพ่อขุนเม็งรายมหาราช ต.แม่ยาว อ.เมืองเชียงราย จ.เชียงราย



TC030317 สะพานบ้านสันมะเค็ด ต.เวียงกาหลง อ.เวียงป่าเป้า จ.เชียงราย







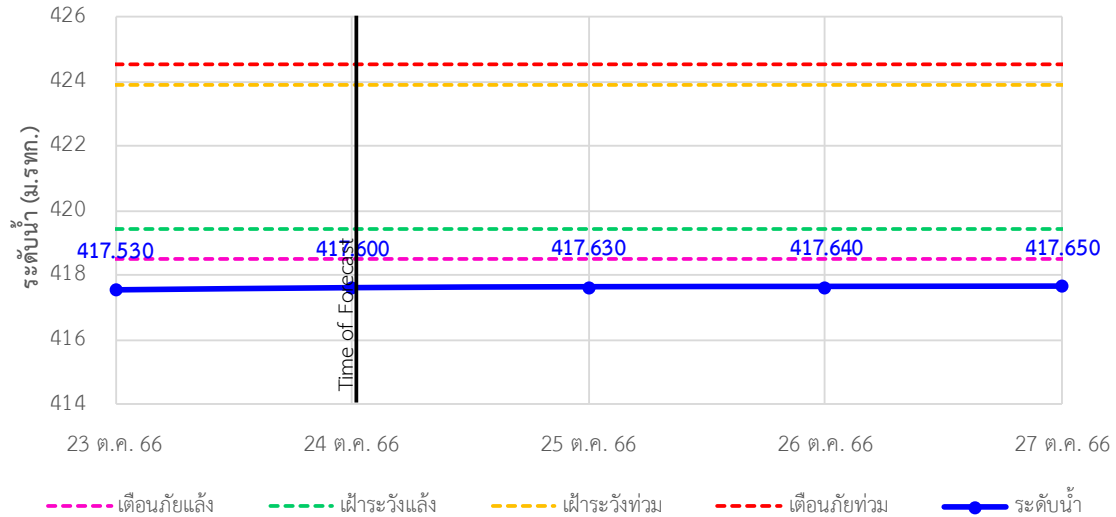
# ระบบติดตามสถานการณ์น้ำทางไกลอัตโนมัติ

กองวิเคราะห์และประเมินสถานการณ์น้ำ กรมทรัพยากรน้ำ กระทรวงทรัพยากรธรรมชาติและสิ่งแวดล้อม  
180/3 ถนนพระรามที่ 6 ซอย 34 แขวงสามเสนใน เขตพญาไท กรุงเทพมหานคร 10400 โทรศัพท์ 0 2271 6000  
<http://tele-kokkhong.dwr.go.th>

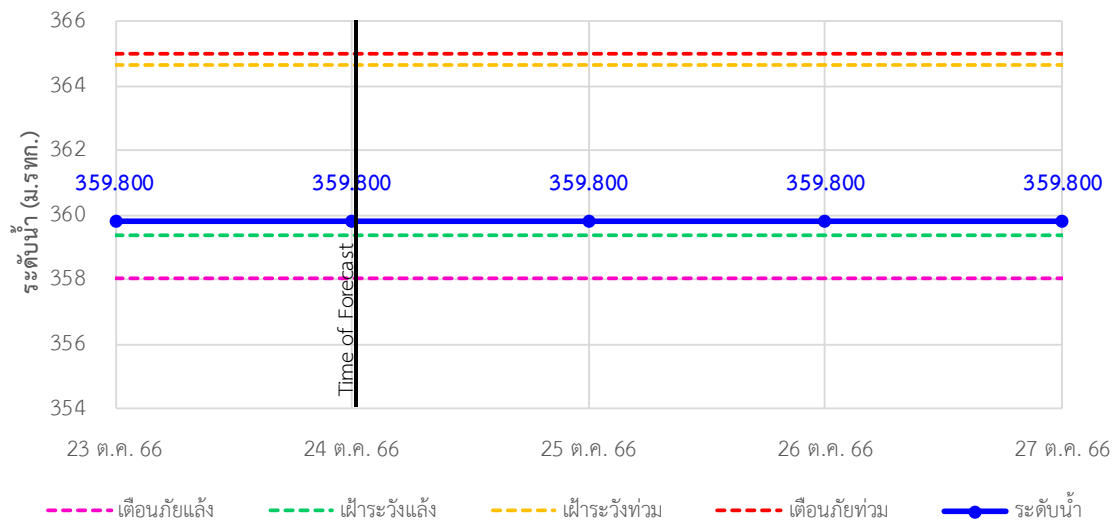


## รายงานสถานการณ์ลุ่มน้ำกอกและโขงเหนือ วันที่ 24 ตุลาคม 2566

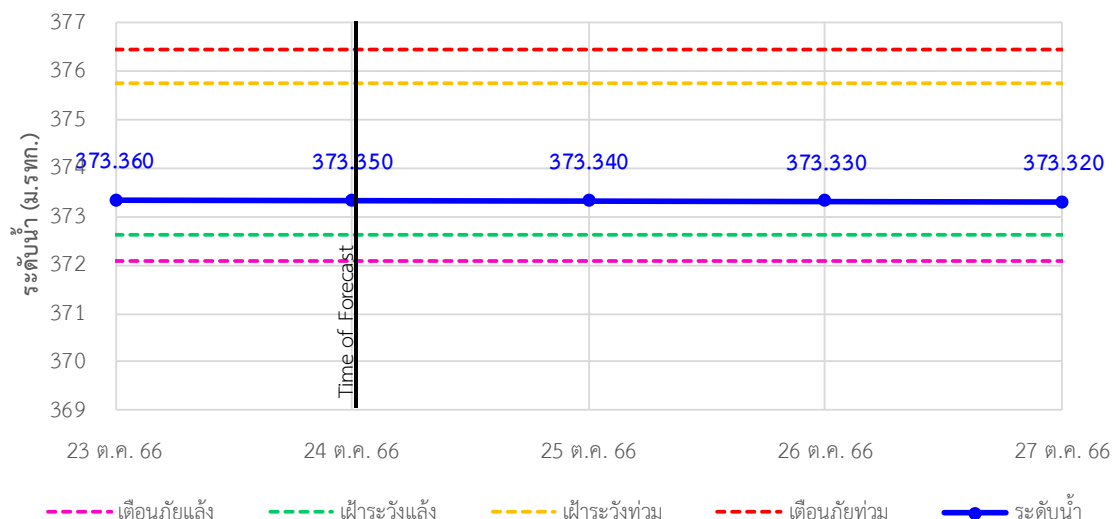
TC030318 สะพานบ้านป่ารก ต.ธารทอง อ.พาน จ.เชียงราย



TC030115 สะพานสบกก ต.บ้านแซว อ.เชียงแสน จ.เชียงราย



TC020512 สะพานพระธรรมมิกราช ต.ห้วยลาน อ.ดอกคำใต้ จ.พะเยา





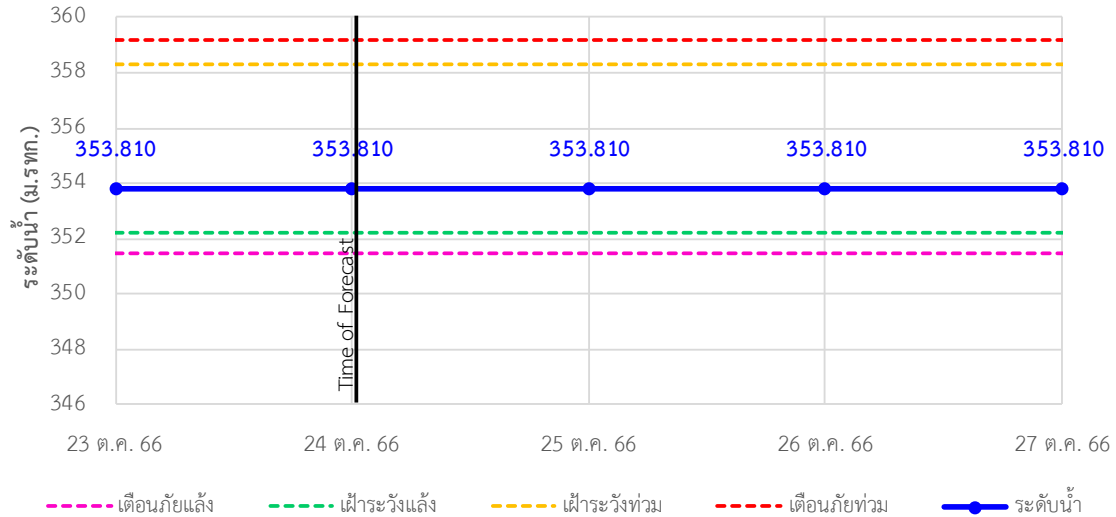
# ระบบติดตามสถานการณ์น้ำทางไกลอัตโนมัติ

กองวิเคราะห์และประเมินสถานการณ์น้ำ กรมทรัพยากรน้ำ กระทรวงทรัพยากรธรรมชาติและสิ่งแวดล้อม  
180/3 ถนนพระรามที่ 6 ซอย 34 แขวงสามเสนใน เขตพญาไท กรุงเทพมหานคร 10400 โทรศัพท์ 0 2271 6000  
<http://tele-kokkhong.dwr.go.th>

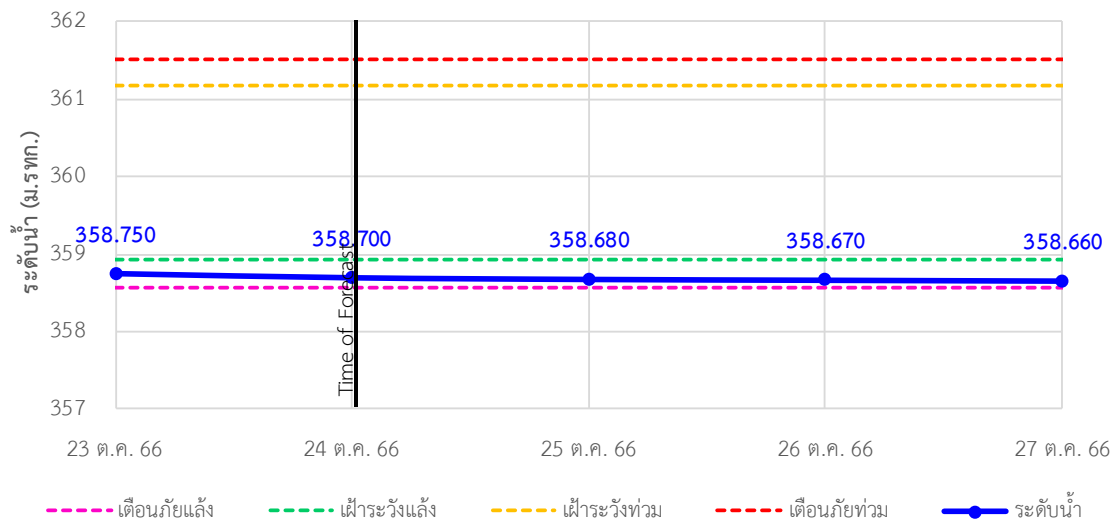


## รายงานสถานการณ์ลุ่มน้ำกกและโขงเหนือ วันที่ 24 ตุลาคม 2566

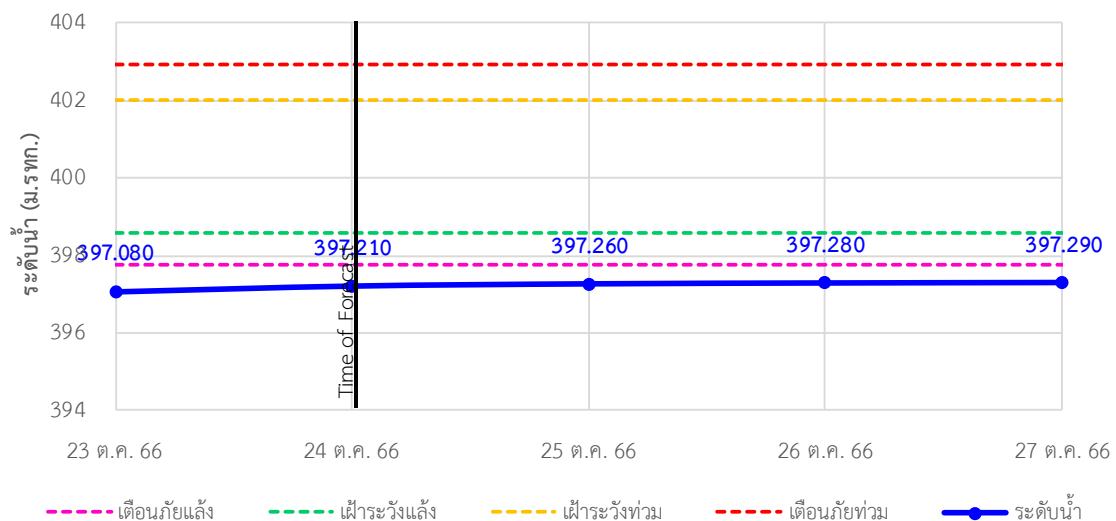
TC020805 สะพานบ้านป่าช้า ต.เม็งราย อ.พญาเม็งราย จ.เชียงราย



TC020903 สะพานบ้านห้วยงาว ต.ห้วยงาว อ.เวียงแก่น จ.เชียงราย



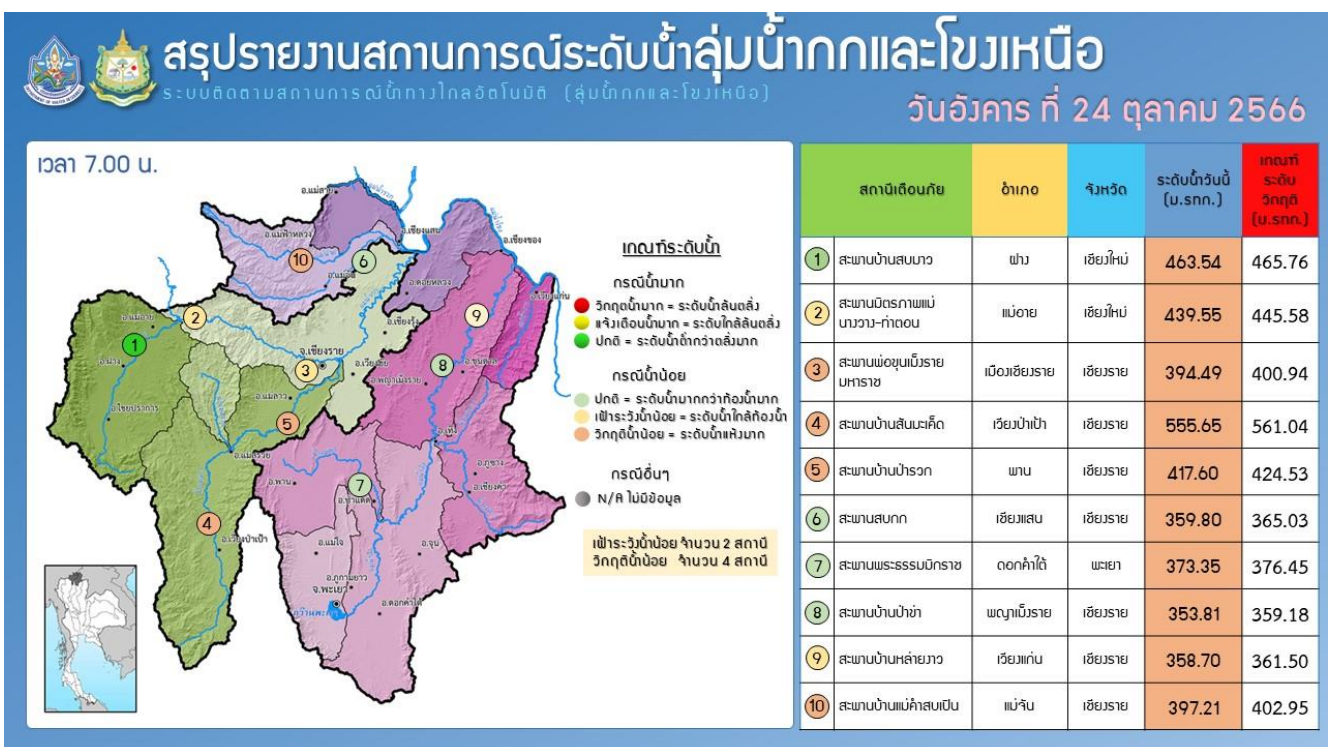
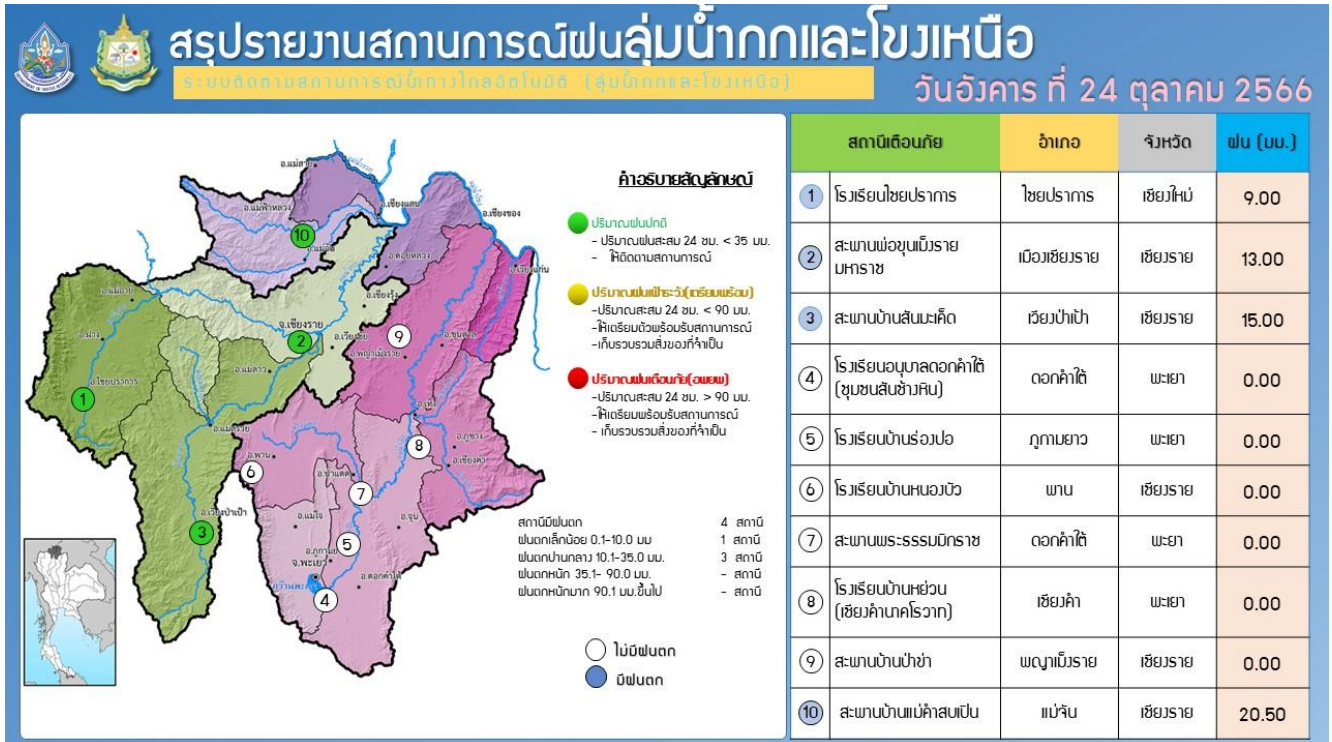
TC020309 สะพานบ้านแม่คำสเปิน ต.แม่คำ อ.แม่จัน จ.เชียงราย



## รายงานสถานการณ์ลุ่มน้ำกและโขงเหนือ วันที่ 24 ตุลาคม 2566

### 4) สรุปสถานการณ์น้ำ

สรุปสถานการณ์น้ำในพื้นที่ลุ่มน้ำกและโขงเหนือ พบว่าสถานี สะพานมิตรภาพแม่น้ำโขง-ท่าตอน สถานี สะพานบ้านหล้ายาว (2 สถานี) อยู่ในสภาวะเฝ้าระวังน้ำน้อย และสถานีสะพานพ่อบุญเมืองรามหาราช สถานีสะพานบ้านสันมะเค็ด สถานีสะพานบ้านป่ารวก สถานีสะพานบ้านแม่คำสบเป็น (4 สถานี) อยู่ในสภาวะวิกฤติน้ำน้อย



## รายงานสถานการณ์ลุ่มน้ำแม่กลองวันที่ 24 ตุลาคม 2566

### 1) สภาพภูมิอากาศ (ที่มา : กรมอุตุนิยมวิทยา)

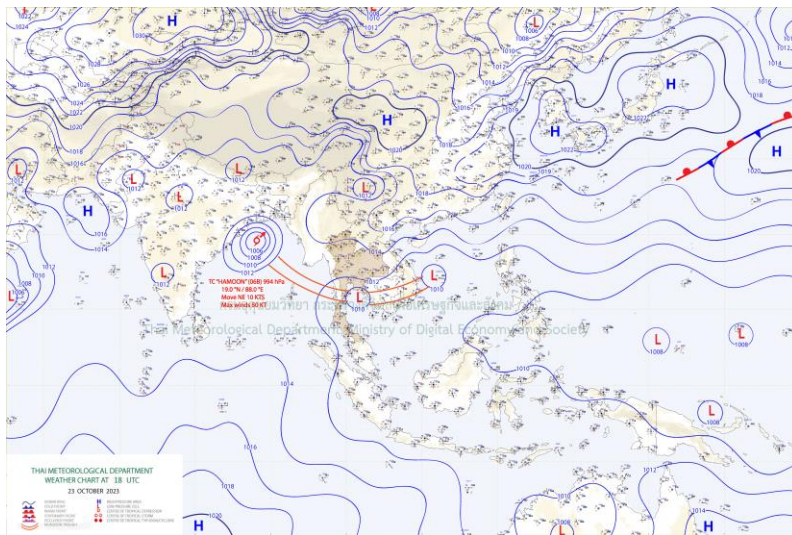
#### สภาพอากาศวันนี้

พยากรณ์อากาศ 24 ชั่วโมงข้างหน้า บริเวณความกดอากาศสูงหรือมวลอากาศเย็นปกคลุมประเทศไทยตอนบนและทะเลจีนใต้ เริ่มมีกำลังอ่อนลง ลักษณะเช่นนี้ทำให้ประเทศไทยตอนบนมีฝนฟ้าคะนองในระยะนี้ ในขณะที่ร่องมรสุมพาดผ่านภาคใต้ ประกอบกับมรสุมตะวันตกเฉียงใต้ยังคงพัดปกคลุมทะเลอันดามัน ภาคใต้ตอนล่าง และอ่าวไทยตอนล่าง ทำให้ภาคใต้มีฝนตกหนักบางแห่ง ขอให้ประชาชนในบริเวณภาคใต้ระวังอันตรายจากฝนตกหนักและฝนที่ตกสะสม ซึ่งอาจทำให้เกิดน้ำท่วมฉับพลันและน้ำป่าไหลหลาก โดยเฉพาะพื้นที่ลาดเชิงเขาใกล้ทางน้ำไหลผ่านและพื้นที่ลุ่มในระยะนี้ สำหรับคลื่นลมบริเวณทะเลอันดามันและอ่าวไทยมีคลื่นสูงประมาณ 1 เมตร บริเวณที่มีฝนฟ้าคะนองคลื่นสูงมากกว่า 2 เมตร ขอให้ชาวเรือเดินเรือด้วยความระมัดระวังและหลีกเลี่ยงการเดินเรือในบริเวณที่มีฝนฟ้าคะนอง

อนึ่ง พายุดีเปรสชันบริเวณอ่าวเบงกอล ได้ทวีกำลังแรงขึ้นเป็นพายุไซโคลน “ฮามูน” (HAMOON) แล้ว คาดว่าจะเคลื่อนเข้าสู่อ่าวเบงกอลตอนบน และขึ้นฝั่งบริเวณประเทศบังคลาเทศ ในช่วงวันที่ 25-26 ตุลาคม 2566 โดยพายุนี้ไม่ส่งผลกระทบต่อประเทศไทย

#### สภาพอากาศภาคกลาง (เวลา 6:00 น.วันนี้ - 6:00 น.วันพรุ่งนี้)

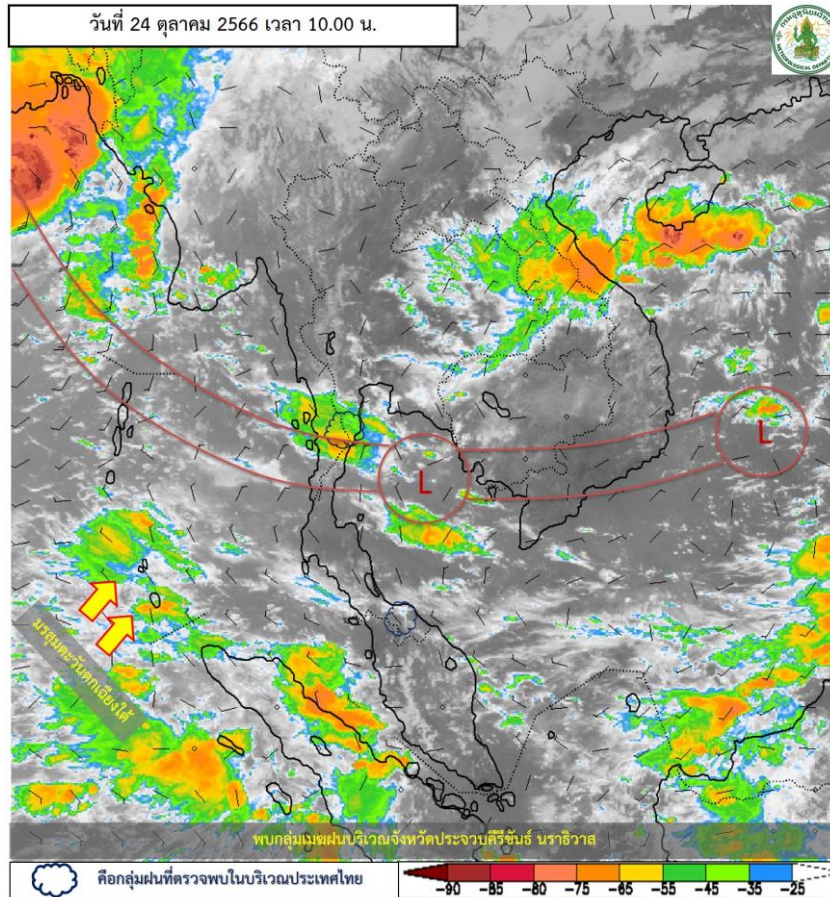
มีฝนฟ้าคะนอง ร้อยละ 30 ของพื้นที่ ส่วนมากบริเวณจังหวัดกาญจนบุรี ราชบุรี สมุทรสงคราม สมุทรสาคร และนครปฐม อุณหภูมิต่ำสุด 24-25 องศาเซลเซียส อุณหภูมิสูงสุด 33-35 องศาเซลเซียส ลมตะวันออกเฉียงใต้ ความเร็ว 10-25 กม./ชม.



แผนที่อากาศ



## รายงานสถานการณ์ลุ่มน้ำแม่กลองวันที่ 24 ตุลาคม 2566



ภาพถ่ายดาวเทียม

ภาพดาวเทียม : พบกลุ่มเมฆฝนปวกคลุมบริเวณจังหวัดประจวบคีรีขันธ์ นราธิวาส



# ระบบติดตามสถานการณ์น้ำทางไกลอัตโนมัติ

กองวิเคราะห์และประเมินสถานการณ์น้ำ กรมทรัพยากรน้ำ กระทรวงทรัพยากรธรรมชาติและสิ่งแวดล้อม  
180/3 ถนนพระรามที่ 6 ซอย 34 แขวงพญาไท เขตพญาไท กรุงเทพมหานคร 10400 โทรศัพท์ 0 2271 6000  
<http://tele-maeklong.dwr.go.th>



## รายงานสถานการณ์ลุ่มน้ำแม่กลองวันที่ 24 ตุลาคม 2566

### 2) สรุปสถานการณ์ฝน

สรุปสถานการณ์ฝนในพื้นที่ลุ่มน้ำแม่กลอง จากข้อมูลตรวจวัดปริมาณน้ำฝนของสถานีโทรมาตรของระบบติดตามสถานการณ์น้ำทางไกลอัตโนมัติ กรมทรัพยากรน้ำ สะสม 24 ชั่วโมง ระหว่างวันที่ วันที่ 23 ตุลาคม 2566 เวลา 07:00 น. ถึง วันที่ 24 ตุลาคม 2566 เวลา 07:00 น. และข้อมูลคาดการณ์ปริมาณน้ำฝนสะสม ดังแสดงในตารางนี้

| สถานีโทรมาตร                                     | ที่ตั้ง                                 | ปริมาณฝนตรวจวัดสะสม (มม.) |          |          | ปริมาณฝนคาดการณ์ล่วงหน้า (มม.) |       |       |
|--|---|---------------------------|----------|----------|--------------------------------|-------|-------|
|  |   | ฝนเมื่อวาน                | ฝน 2 วัน | ฝน 3 วัน | วันนี้                         | 1 วัน | 2 วัน |
| TC140805 สนามกีฬาเทศบาลตำบลวังกะ                 | ต.หนองลู อ.สังขละบุรี จ.กาญจนบุรี       | 0.00                      | 0.00     | 0.00     | 0.00                           | 0.00  | 0.00  |
| TC140806 สะพานดาวดิงส์                           | ต.ไทรโยค อ.ไทรโยค จ.กาญจนบุรี           | 1.50                      | 2.50     | 3.50     | 1.00                           | 0.00  | 0.00  |
| TC141001 สะพานบ้านเก่า                           | ต.บ้านเก่า อ.เมือง จ.กาญจนบุรี          | 1.00                      | 16.00    | 32.50    | 0.00                           | 0.00  | 0.00  |
| TC140502 โรงเรียนบ้านใหม่คลองอั้งวะ              | ต.แก่นมะกรูด อ.บ้านไร่ จ.อุทัยธานี      | 0.00                      | 0.00     | 0.00     | 23.00                          | 0.00  | 0.00  |
| TC140605 สะพาน กฟผ.อุทิส                         | ต.ช่องสะเดา อ.เมือง จ.กาญจนบุรี         | 9.00                      | 23.00    | 30.50    | 1.50                           | 0.00  | 0.00  |
| TC140701 โรงเรียนบ้านหนองผักแว่น                 | ต.สมเด็จพระเจริญ อ.หนองปรือ จ.กาญจนบุรี | 4.50                      | 14.00    | 14.00    | 0.00                           | 0.00  | 0.00  |
| TC140703 สะพานบ้านบึงหัวแหวน                     | ต.บ่อพลอย อ.บ่อพลอย จ.กาญจนบุรี         | 0.00                      | 19.00    | 19.00    | 0.00                           | 0.00  | 0.00  |
| TC140102 สะพานเฉลิมพระเกียรติ 60 พรรษามหาราชาินี | ต.บ้านโป่ง อ.บ้านโป่ง จ.ราชบุรี         | 0.00                      | 0.00     | 0.00     | 0.50                           | 0.00  | 0.00  |
| TC140103 สะพานธนรัชต์                            | ต.หน้าเมือง อ.เมือง จ.ราชบุรี           | 0.00                      | 0.00     | 0.00     | 0.00                           | 0.00  | 0.00  |
| TC140104 สะพานสมเด็จพระศรีสุริเยนทร์             | ต.อัมพวา อ.อัมพวา จ.สมุทรสงคราม         | 21.50                     | 38.00    | 78.00    | 2.50                           | 0.00  | 0.00  |
| STN0682 บ้านเขาวงพระจันทร์                       | ต.หนองฝ้าย อ.เลาขวัญ จ.กาญจนบุรี        | 0.00                      | 0.00     | 0.00     | 0.00                           | 0.00  | 0.00  |
| STN1209 บ้านบึงหล่ม                              | ต.หนองปลิง อ.เลาขวัญ จ.กาญจนบุรี        | 1.50                      | 2.50     | 3.50     | 1.00                           | 0.00  | 0.00  |
| STN1239 บ้านหนองปลิง                             | ต.หนองปลิง อ.เลาขวัญ จ.กาญจนบุรี        | 1.00                      | 16.00    | 32.50    | 0.00                           | 0.00  | 0.00  |
| STN1626 บ้านห้วยกบ                               | ต.หนองลู อ.สังขละบุรี จ.กาญจนบุรี       | 0.00                      | 0.00     | 0.00     | 23.00                          | 0.00  | 0.00  |
| STN0693 บ้านหนองโก                               | ต.หนองพันจันทร์ อ.บ้านคา จ.ราชบุรี      | 9.00                      | 23.00    | 30.50    | 1.50                           | 0.00  | 0.00  |
| STN0791 บ้านพุบอนบน                              | ต.บ้านบึง อ.บ้านคา จ.ราชบุรี            | 4.50                      | 14.00    | 14.00    | 0.00                           | 0.00  | 0.00  |

หมายเหตุ : พบสถานี Early Waning ที่มีฝนตก 8 สถานี



# ระบบติดตามสถานการณ์น้ำทางไกลอัตโนมัติ

กองวิเคราะห์และประเมินสถานการณ์น้ำ กรมทรัพยากรน้ำ กระทรวงทรัพยากรธรรมชาติและสิ่งแวดล้อม  
180/3 ถนนพระรามที่ 6 ซอย 34 แขวงพญาไท เขตพญาไท กรุงเทพมหานคร 10400 โทรศัพท์ 0 2271 6000  
<http://tele-maeklong.dwr.go.th>



## รายงานสถานการณ์ลุ่มน้ำแม่กลองวันที่ 24 ตุลาคม 2566

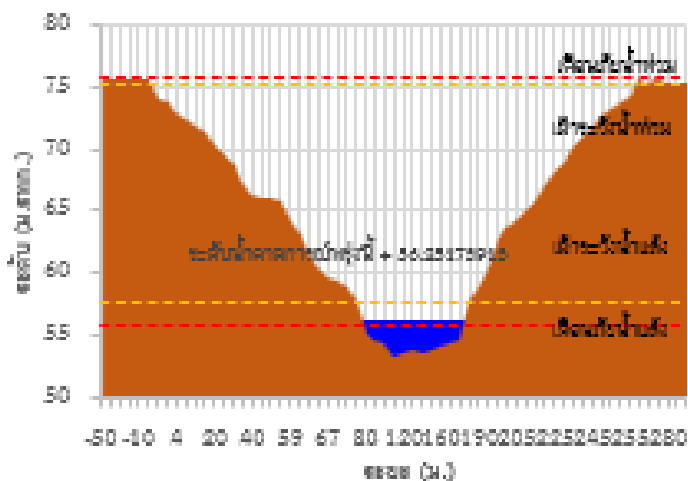
### 3) สรุประดับน้ำรายวัน

สรุปสถานการณ์น้ำในพื้นที่ลุ่มน้ำแม่กลอง จากข้อมูลตรวจวัดระดับน้ำของสถานีโทรมาตรโครงการพัฒนาระบบพยากรณ์และเตือนภัยทรัพยากรน้ำ กรมทรัพยากรน้ำ ณ เวลา 07:00 น. ของวันที่ 24 ตุลาคม 2566 และข้อมูลระดับน้ำคาดการณ์จากแบบจำลองคณิตศาสตร์ ดังแสดงในตารางนี้

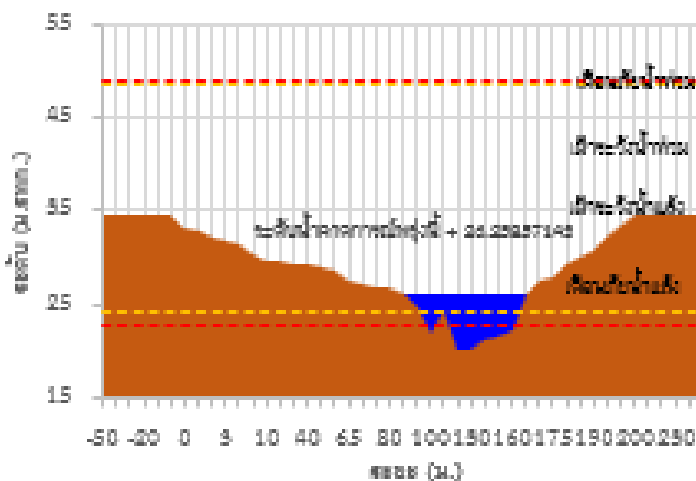
| สถานีโทรมาตร                                   | ที่ตั้ง                           | ระดับเตือนภัย (ม.รทก.) | ข้อมูลระดับน้ำตรวจวัด (ม.รทก.) |        | ระดับน้ำคาดการณ์ล่วงหน้า (ม.รทก.) |        |        |             |  |
|--|-----------------------------------|------------------------|--------------------------------|--------|-----------------------------------|--------|--------|-------------|--|
|  |                                   |                        | เมื่อวาน                       | วันนี้ | 1 วัน                             | 2 วัน  | 3 วัน  | แนวโน้ม     |  |
| TC140806 สะพานดาวดิงส์                         | ต.ไทรโยค อ.ไทรโยค จ.กาญจนบุรี     | 75.68                  | 55.52                          | 56.03  | 56.25                             | 56.38  | 56.46  | เพิ่มขึ้น ▲ |  |
| TC141001 สะพานบ้านเก่า                         | ต.บ้านเก่า อ.เมือง จ.กาญจนบุรี    | 49.11                  | 26.43                          | 26.33  | 26.26                             | 26.18  | 26.15  | ลดลง ▼      |  |
| TC140605 สะพาน กฟผ.อุทิส                       | ต.ช่องสะเดา อ.เมือง จ.กาญจนบุรี   | 52.59                  | 38.58                          | 38.61  | 38.63                             | 38.65  | 38.66  | เพิ่มขึ้น ▲ |  |
| TC140702 สะพานบ้านหนองปรือ                     | ต.หนองปรือ อ.หนองปรือ จ.กาญจนบุรี | 147.06                 | 141.44                         | 141.31 | 141.22                            | 141.12 | 141.07 | ลดลง ▼      |  |
| TC140703 สะพานบ้านบึงหัวแหวน                   | ต.บ่อพลอย อ.บ่อพลอย จ.กาญจนบุรี   | 78.38                  | 72.08                          | 71.95  | 71.86                             | 71.76  | 71.71  | ลดลง ▼      |  |
| TC141101 สะพานตะนาวศรี                         | ต.ตะนาวศรี อ.สวนผึ้ง จ.ราชบุรี    | 116.29                 | 104.71                         | 104.66 | 104.62                            | 104.59 | 104.57 | ลดลง ▼      |  |
| TC141002 สะพานวังปลาหมู                        | ต.หนองหญ้า อ.เมือง จ.กาญจนบุรี    | 33.02                  | 23.08                          | 23.16  | 23.22                             | 23.28  | 23.31  | เพิ่มขึ้น ▲ |  |
| TC140101 สะพานบ้านท่าเรือ                      | ต.ท่าเรือ อ.ท่ามะกา จ.กาญจนบุรี   | 14.82                  | 4.84                           | 4.82   | 4.81                              | 4.79   | 4.78   | ลดลง ▼      |  |
| TC140102 สะพานเฉลิมพระเกียรติ 60 พรรษามหาราชาฯ | ต.บ้านโป่ง อ.บ้านโป่ง จ.ราชบุรี   | 17.63                  | 7.15                           | 7.17   | 7.18                              | 7.20   | 7.21   | เพิ่มขึ้น ▲ |  |
| TC140103 สะพานธนรัชต์                          | ต.หน้าเมือง อ.เมือง จ.ราชบุรี     | 5.1                    | n/a                            | n/a    | n/a                               | n/a    | n/a    | n/a         |  |
| TC140104 สะพานสมเด็จพระศรีสุริเยนทร์           | ต.อัมพวา อ.อัมพวา จ.สมุทรสงคราม   | 2.52                   | 0.00                           | 0.00   | 0.00                              | 0.00   | 0.00   | คงที่ ►     |  |

## รายงานสถานการณ์ลุ่มน้ำแม่กลองวันที่ 24 ตุลาคม 2566

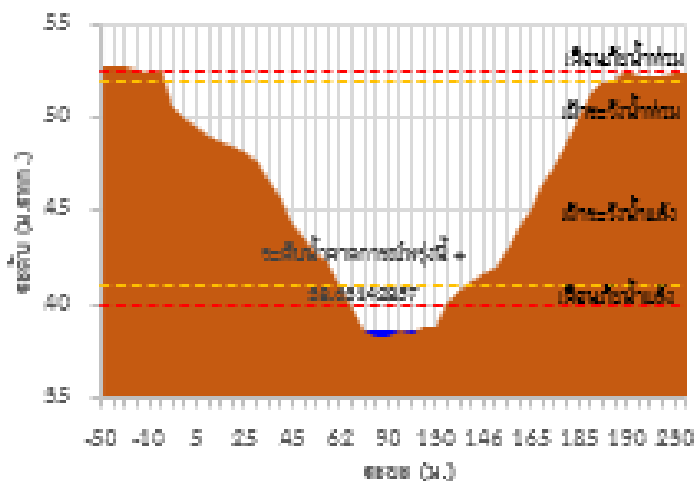
TC140806 สะพานดาวดึงส์



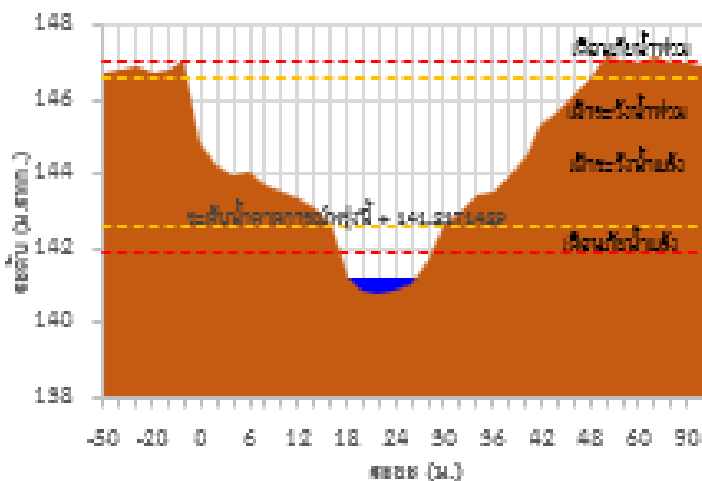
TC141001 สะพานบ้านเก่า



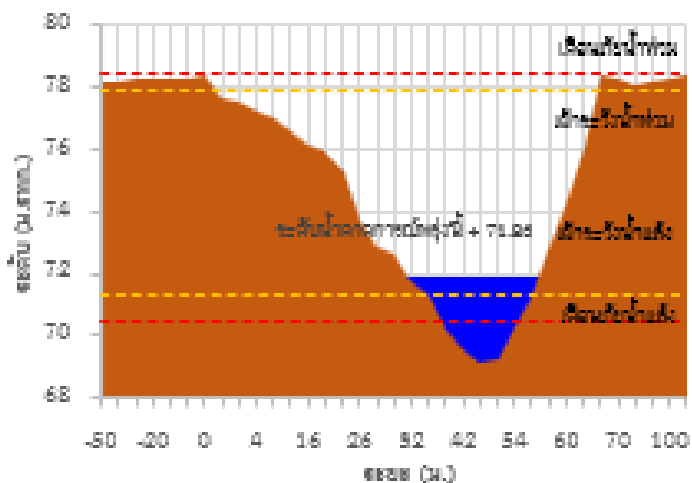
TC140605 สะพาน กฟผ.เจ๊กี๊



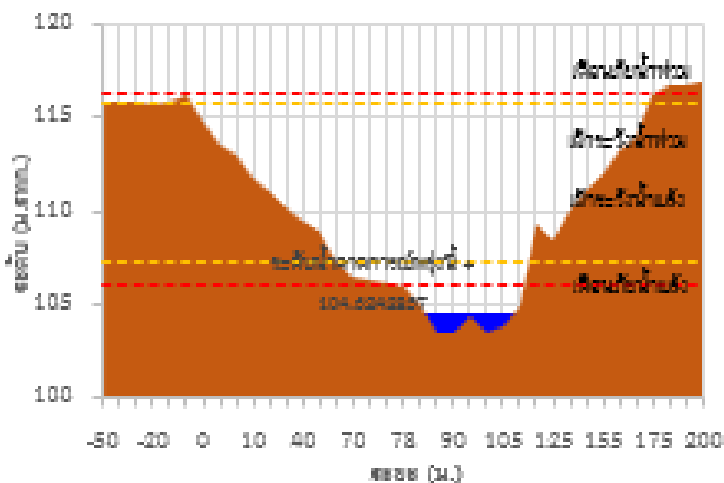
TC140702 สะพานบ้านหนองปลิว



TC140703 สะพานบ้านบึงหัวแหวน

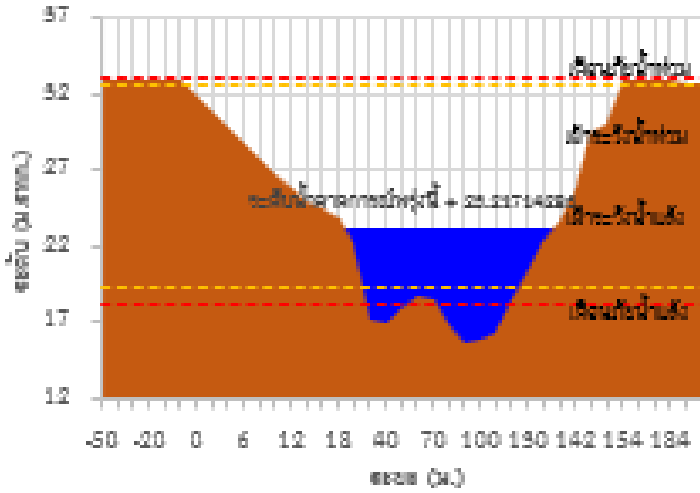


TC141101 สะพานถนนาวสี

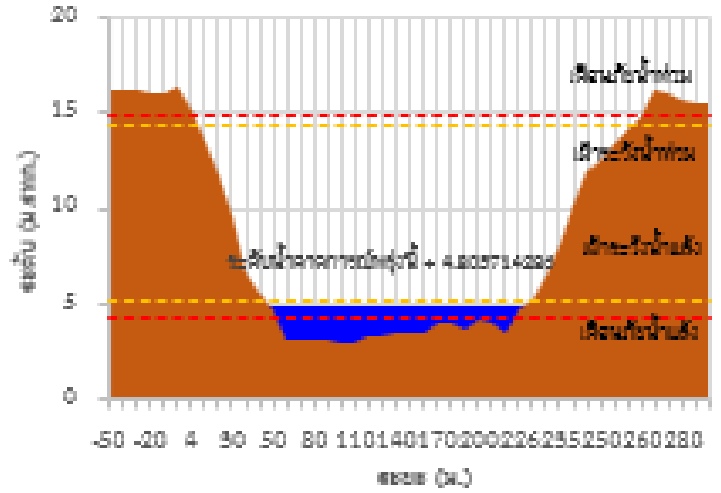


## รายงานสถานการณ์ลุ่มน้ำแม่กลองวันที่ 24 ตุลาคม 2566

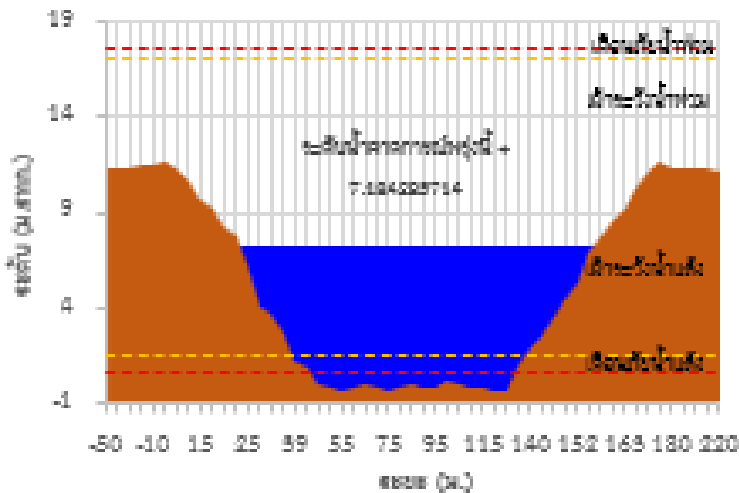
TC141002 สถานีวังปลาหมู



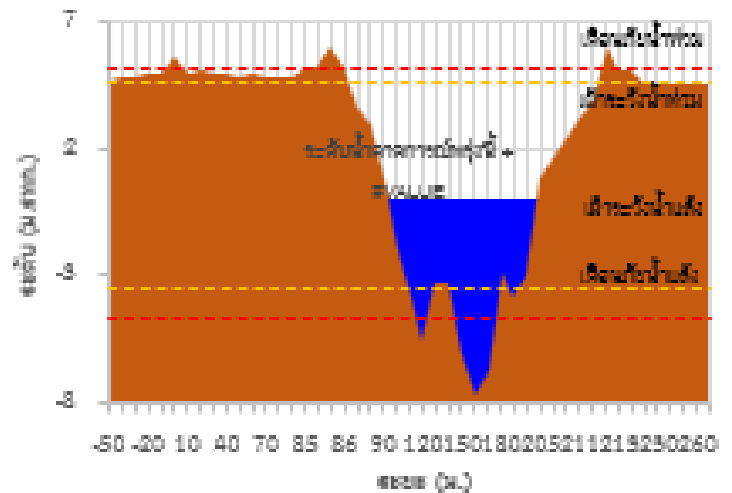
TC140101 สถานีบ้านท่าเรือ



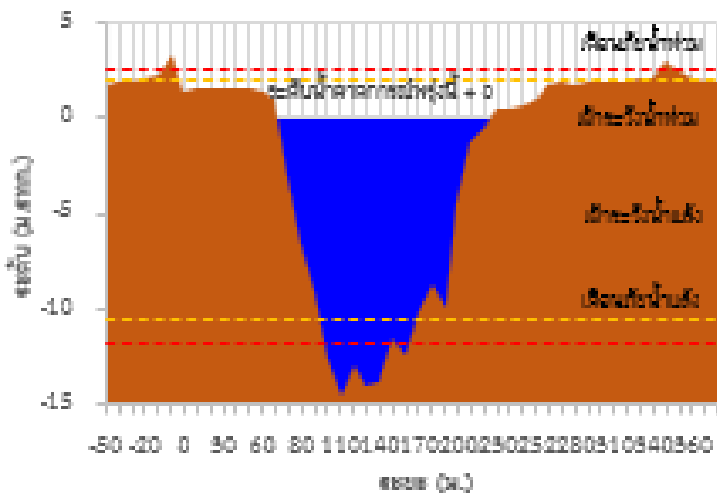
TC140102 สถานีเสริมพร ยกเขื่อน ตี 60 พหลฯ ขามทะเล ราชินี



TC140103 สถานีถนนราชินี



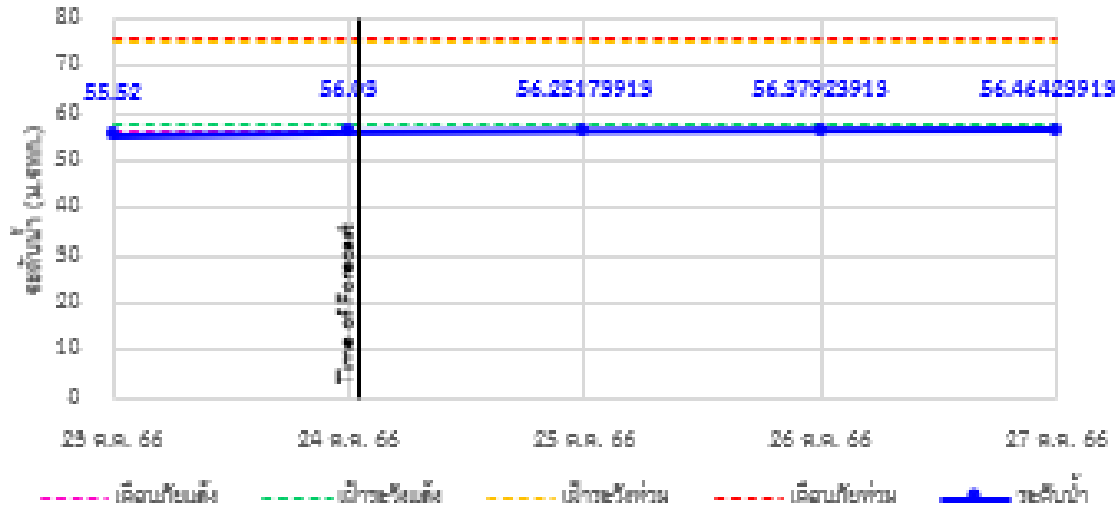
TC140104 สถานีสมเด็จพระศรีสุริเยนทร์



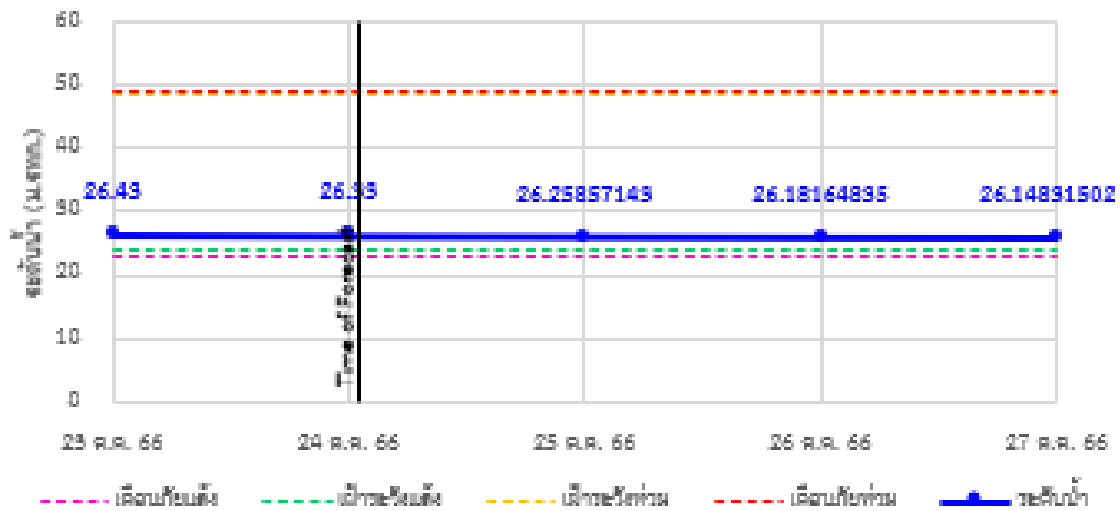


## รายงานสถานการณ์ลุ่มน้ำแม่กลองวันที่ 24 ตุลาคม 2566

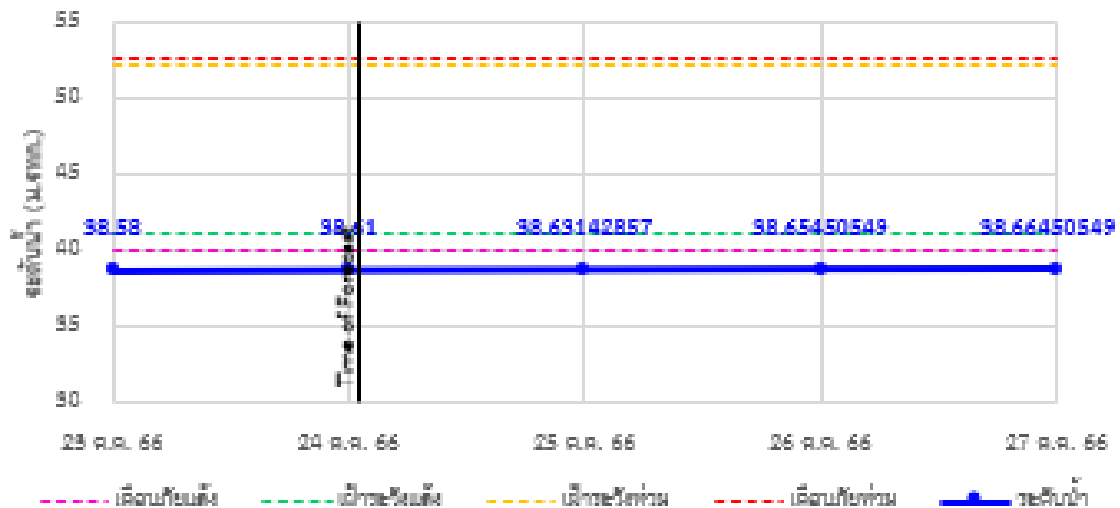
TC140805 สะพานดาวดึงส์ อ.โพธาราม อ.โพธาราม จ.กาญจนบุรี



TC141001 สะพานบ้านท่า อ.บ้านท่า อ.เมือง จ.กาญจนบุรี



TC140605 สะพาน กฟผ.อุทิส อ.ช่องสะแก อ.เมือง จ.กาญจนบุรี





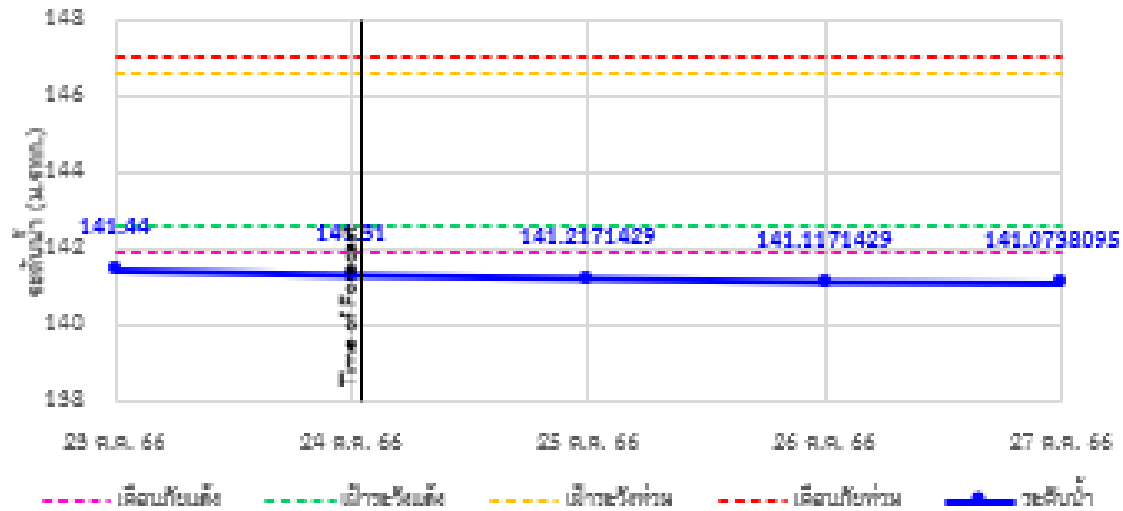
# ระบบติดตามสถานการณ์น้ำทางไกลอัตโนมัติ

กองวิเคราะห์และประเมินสถานการณ์น้ำ กรมทรัพยากรน้ำ กระทรวงทรัพยากรธรรมชาติและสิ่งแวดล้อม  
180/3 ถนนพระรามที่ 6 ซอย 34 แขวงพญาไท เขตพญาไท กรุงเทพมหานคร 10400 โทรศัพท์ 0 2271 6000  
<http://tele-maeklong.dwr.go.th>

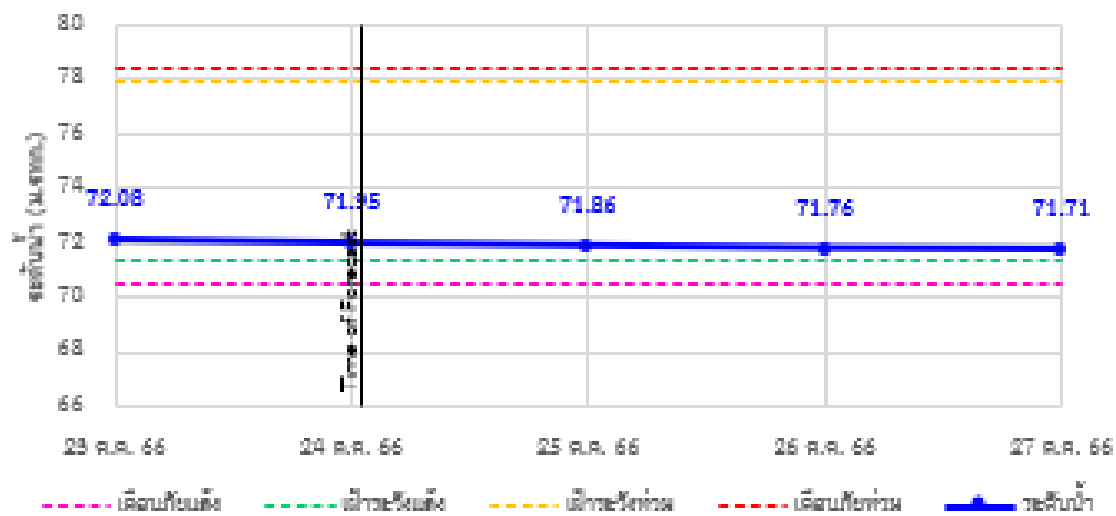


## รายงานสถานการณ์ลุ่มน้ำแม่กลองวันที่ 24 ตุลาคม 2566

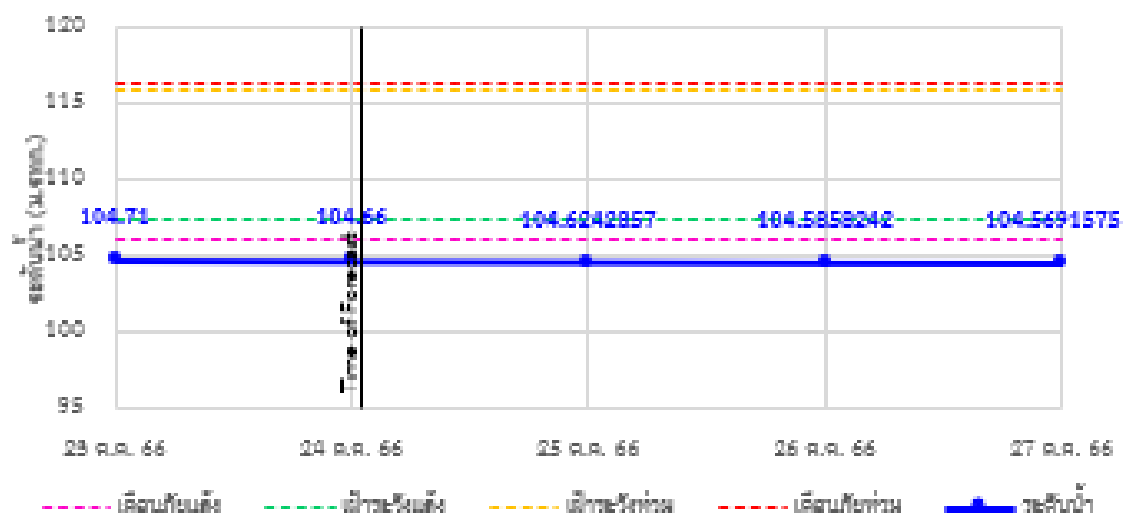
### TC140702 สะพานบ้านหนองปลิว อ.หนองปลิว จ.หนองบัวลำภู



### TC140703 สะพานบ้านบึงหัวทวน อ.บ่อพลอย จ.บ่อพลอย

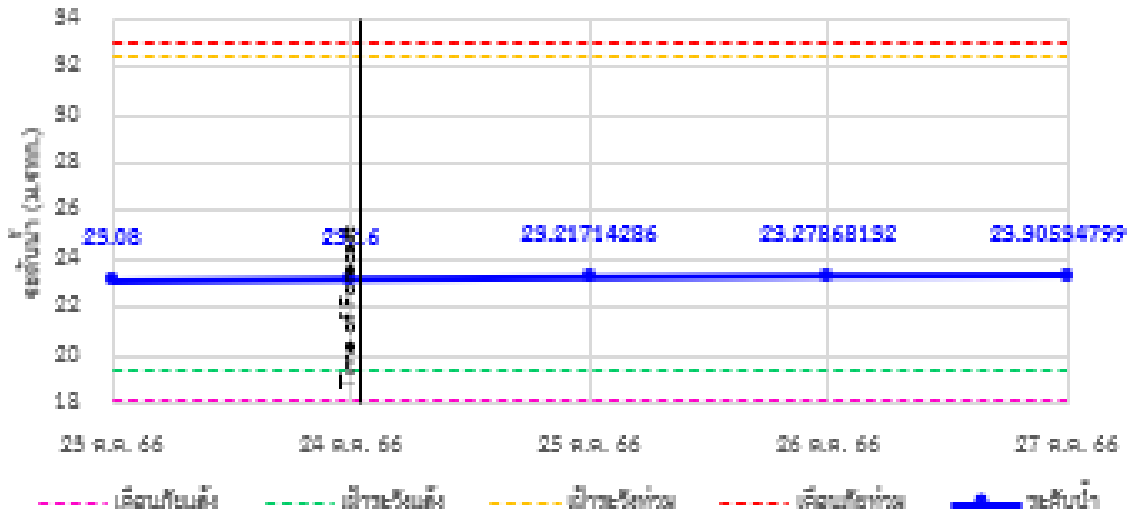


### TC141101 สะพานคอนวาศี อ.คอนวาศี จ.สวนผึ้ง

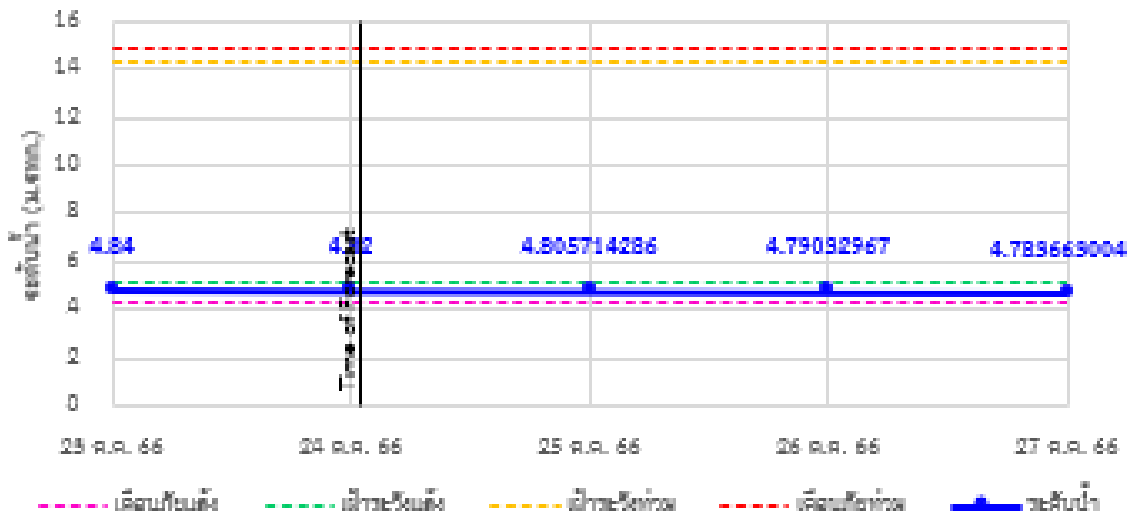


## รายงานสถานการณ์ลุ่มน้ำแม่กลองวันที่ 24 ตุลาคม 2566

TC141002 สถานีวังปลาหูกว อ.หนองหญ้า อ.เมือง จ.กาญจนบุรี



TC140101 สถานีบ้านท่าเรือ อ.ท่าเรือ จ.ท่ามะกา จ.กาญจนบุรี

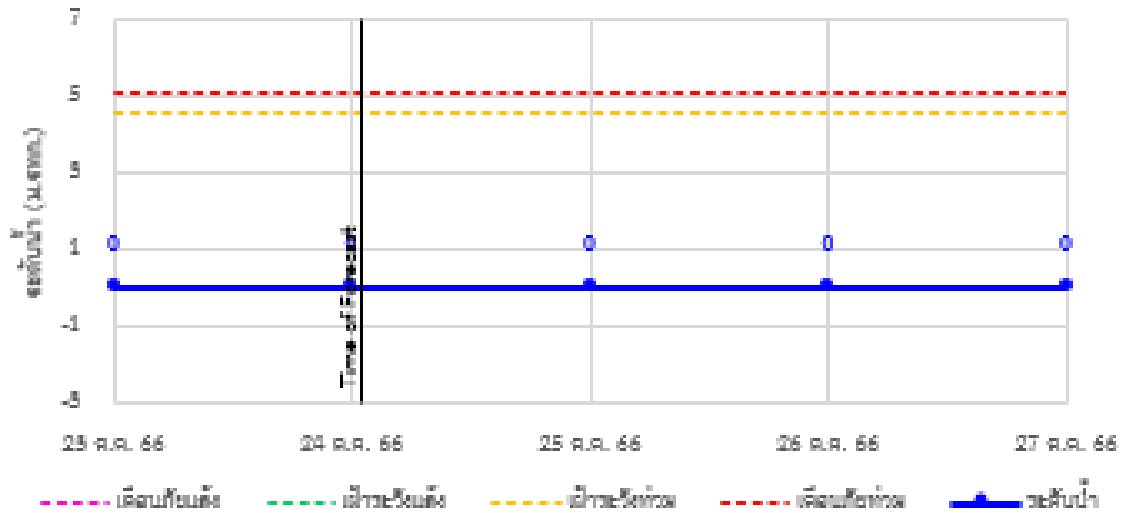


TC140102 สถานีเฉลิมพระเกียรติ 60 พรรษา มหาราชินี อ.บ้านโป่ง จ.บ้านโป่ง จ.ราชบุรี

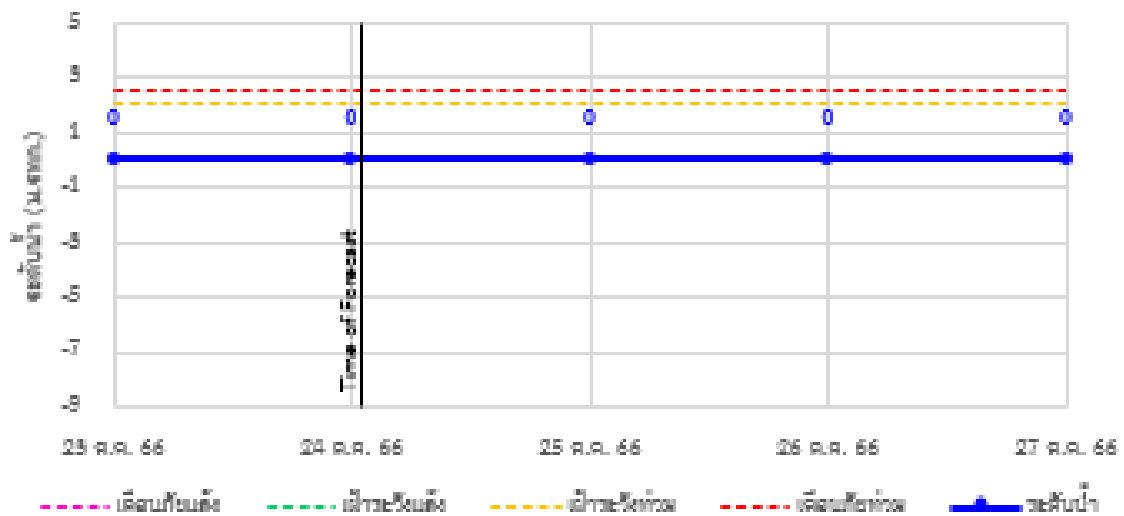


## รายงานสถานการณ์ลุ่มน้ำแม่กลองวันที่ 24 ตุลาคม 2566

TC140103 สถานีวัดน้ำ อ.พญาเมือง อ.เมือง จ.สุพรรณบุรี



TC140104 สถานีวัดน้ำ อ.วิเวก อ.วิเวก จ.สมุทรสงคราม





# ระบบติดตามสถานการณ์น้ำทางไกลอัตโนมัติ

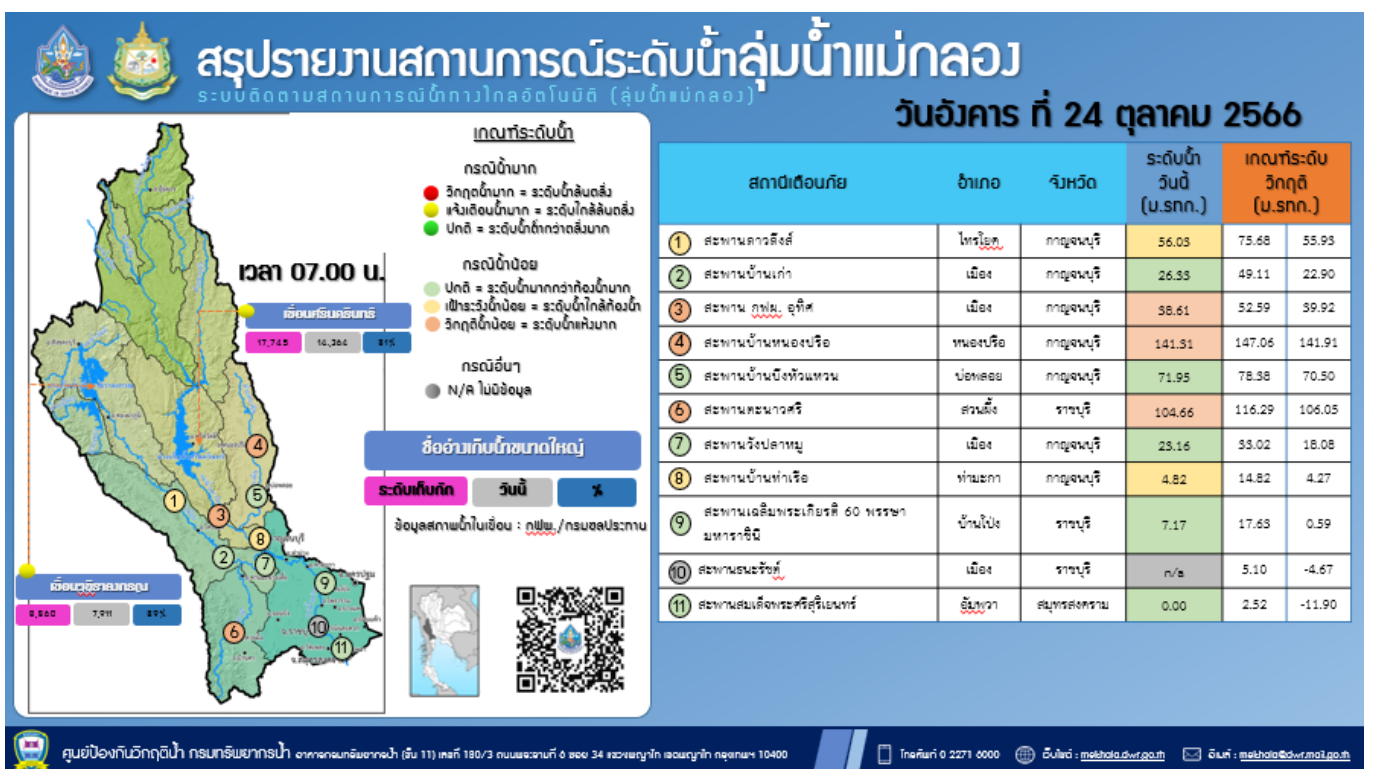
กองวิเคราะห์และประเมินสถานการณ์น้ำ กรมทรัพยากรน้ำ กระทรวงทรัพยากรธรรมชาติและสิ่งแวดล้อม  
180/3 ถนนพระรามที่ 6 ซอย 34 แขวงพญาไท เขตพญาไท กรุงเทพมหานคร 10400 โทรศัพท์ 0 2271 6000  
<http://tele-maeklong.dwr.go.th>



## รายงานสถานการณ์ลุ่มน้ำแม่กลองวันที่ 24 ตุลาคม 2566

### 4) สรุปสถานการณ์น้ำ

สรุปสถานการณ์น้ำในพื้นที่ลุ่มน้ำแม่กลอง พบว่าสถานีสะพาน กฟผ.อุทิส ,สถานีสะพานบ้านหนองปรือ ,สถานีสะพานตะนาวศรี (3 สถานี) อยู่ในสถานะเตือนภัยน้ำน้อย โดยระดับน้ำ ในลำน้ำส่วนใหญ่มีแนวโน้มลดลง





## รายงานสถานการณ์ลุ่มน้ำสาละวิน วันที่ 24 ตุลาคม 2566

### 1) สภาพภูมิอากาศ (ที่มา : กรมอุตุนิยมวิทยา)

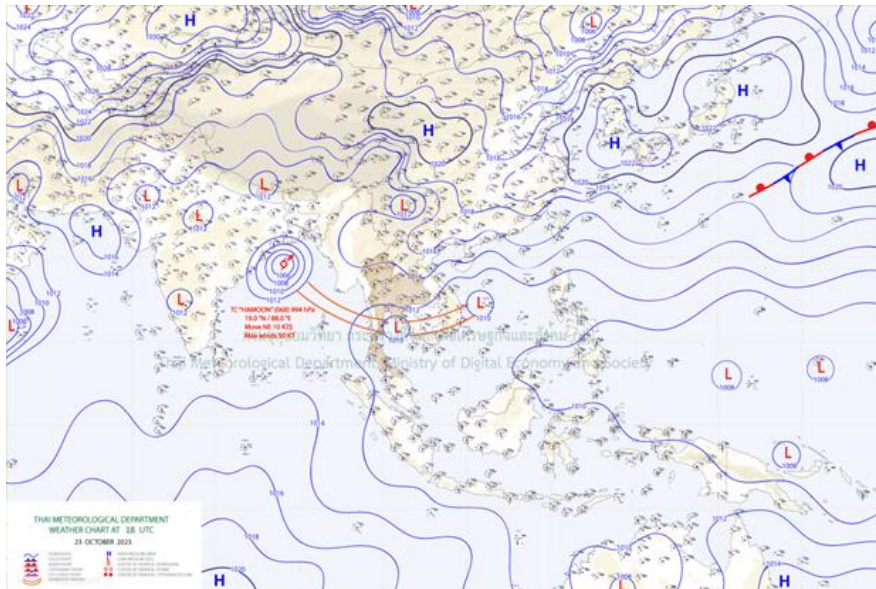
#### สภาพอากาศวันนี้

พยากรณ์อากาศ 24 ชั่วโมงข้างหน้า บริเวณความกดอากาศสูงหรือมวลอากาศเย็นปกคลุมประเทศไทยตอนบนและทะเลจีนใต้ เริ่มมีกำลังอ่อนลง ลักษณะเช่นนี้ทำให้ประเทศไทยตอนบนมีฝนฟ้าคะนองในระยะนี้ ในขณะที่ร่องมรสุมพาดผ่านภาคใต้ ประกอบกับมรสุมตะวันตกเฉียงใต้ยังคงพัดปกคลุมทะเลอันดามัน ภาคใต้ตอนล่าง และอ่าวไทยตอนล่าง ทำให้ภาคใต้มีฝนตกหนักบางแห่ง ขอให้ประชาชนในบริเวณภาคใต้ระวังอันตรายจากฝนตกหนักและฝนที่ตกสะสม ซึ่งอาจทำให้เกิดน้ำท่วมฉับพลันและน้ำป่าไหลหลาก โดยเฉพาะพื้นที่ลาดเชิงเขาใกล้ทางน้ำไหลผ่านและพื้นที่ลุ่มในระยะนี้ สำหรับคลื่นลมบริเวณทะเลอันดามันและอ่าวไทยมีคลื่นสูงประมาณ 1 เมตร บริเวณที่มีฝนฟ้าคะนองคลื่นสูงมากกว่า 2 เมตร ขอให้ชาวเรือเดินเรือด้วยความระมัดระวังและหลีกเลี่ยงการเดินเรือในบริเวณที่มีฝนฟ้าคะนอง

อนึ่ง พายุดีเปรสชันบริเวณอ่าวเบงกอล ได้ทวีกำลังแรงขึ้นเป็นพายุไซโคลน “ฮามูน” ( HAMOON ) แล้ว คาดว่าจะเคลื่อนเข้าสู่อ่าวเบงกอลตอนบน และขึ้นฝั่งบริเวณประเทศบังคลาเทศ ในช่วงวันที่ 25-26 ตุลาคม 2566 โดยพายุนี้ไม่ส่งผลกระทบต่อประเทศไทย

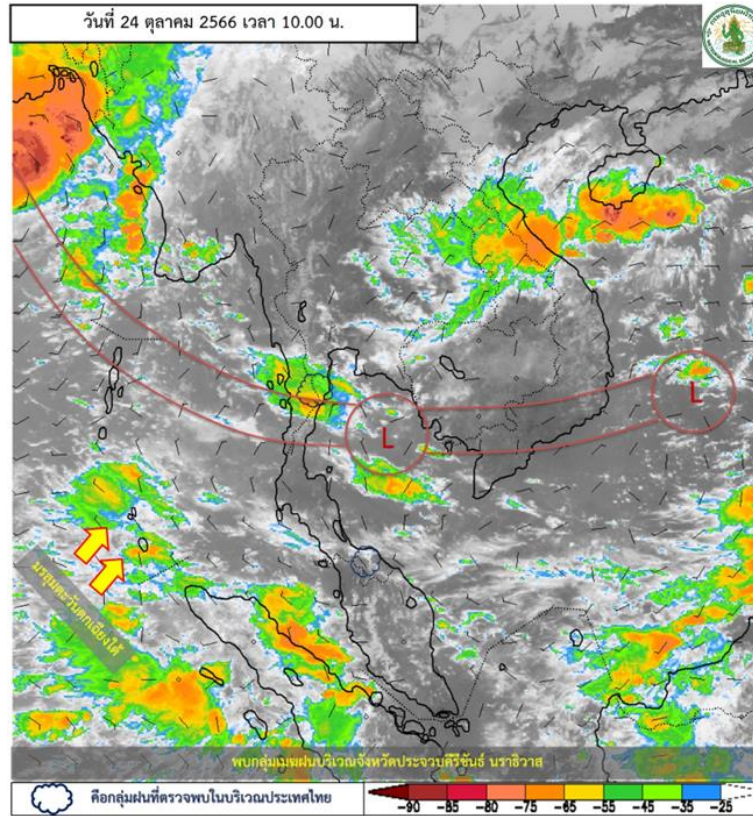
#### สภาพอากาศภาคเหนือ (เวลา 6:00 น.วันนี้ - 6:00 น.วันพรุ่งนี้)

มีฝนฟ้าคะนอง ร้อยละ 30 ของพื้นที่ ส่วนมากบริเวณจังหวัดแม่ฮ่องสอน เชียงใหม่ ลำพูน ลำปาง และตาก อุณหภูมิต่ำสุด 22-24 องศาเซลเซียส อุณหภูมิสูงสุด 31-34 องศาเซลเซียส ลมตะวันออกเฉียงใต้ ความเร็ว 10-20 กม./ชม.



แผนที่อากาศ

## รายงานสถานการณ์ลุ่มน้ำสาละวิน วันที่ 24 ตุลาคม 2566



ภาพถ่ายดาวเทียม

ภาพดาวเทียม : พบกลุ่มเมฆฝนปกคลุมบริเวณจังหวัดประจวบคีรีขันธ์ นราธิวาส



# ระบบติดตามสถานการณ์น้ำทางไกลอัตโนมัติ

กองวิเคราะห์และประเมินสถานการณ์น้ำ กรมทรัพยากรน้ำ กระทรวงทรัพยากรธรรมชาติและสิ่งแวดล้อม

180/3 ถนนพระรามที่ 6 ซอย 34 แขวงพญาไท เขตพญาไท กรุงเทพมหานคร 10400 โทรศัพท์ 0 2271 6000

<http://tele-salawin.dwr.go.th>



## รายงานสถานการณ์ลุ่มน้ำสาละวิน วันที่ 24 ตุลาคม 2566

### 2) สรุปสถานการณ์ฝน

สรุปสถานการณ์ฝนในพื้นที่ลุ่มน้ำสาละวิน จากข้อมูลตรวจวัดปริมาณน้ำฝนของสถานีโทรมาตรของระบบติดตามสถานการณ์น้ำทางไกลอัตโนมัติ กรมทรัพยากรน้ำ สะสม 24 ชั่วโมง ระหว่างวันที่ 23 ตุลาคม 2566 เวลา 07:00 น. ถึง วันที่ 24 ตุลาคม 2566 เวลา 07:00 น. และข้อมูลคาดการณ์ปริมาณน้ำฝนสะสม ดังแสดงในตารางนี้

| สถานีโทรมาตร                            | ที่ตั้ง                            | ปริมาณฝนตรวจวัดสะสม (มม.) |          |          | ปริมาณฝนคาดการณ์ล่วงหน้า (มม.) |       |       |
|---|------------------------------------|---------------------------|----------|----------|--------------------------------|-------|-------|
|   |                                    | ฝนเมื่อวาน                | ฝน 2 วัน | ฝน 3 วัน | วันนี้                         | 1 วัน | 2 วัน |
| TC011603 สะพานข้ามห้วยแม่สอด            | ต.แม่สอด อ.แม่สอด จ.ตาก            | 1.00                      | 2.00     | 2.00     | 3.00                           | 0.00  | 0.00  |
| TC011604 โรงเรียนอนุบาลเทศบาล ตำบลพบพระ | ต.พบพระ อ.พบพระ จ.ตาก              | 4.50                      | 4.50     | 4.50     | 0.50                           | 0.00  | 0.00  |
| TC010402 โรงเรียนบ้านนาปู่ป้อม          | ต.ปางมะผ้า อ.ปางมะผ้า จ.แม่ฮ่องสอน | 0.00                      | 0.00     | 0.00     | 0.00                           | 0.00  | 0.00  |
| TC010508 สะพานบ้านผาสำราญ               | ต.เมืองแปง อ.ปาย จ.แม่ฮ่องสอน      | 0.00                      | 0.00     | 6.00     | 0.50                           | 0.00  | 0.00  |
| TC010509 สะพานข้ามคลองแม่ลาด            | ต.ปางมะผ้า อ.ปางมะผ้า จ.แม่ฮ่องสอน | 0.00                      | 0.00     | 0.00     | 0.00                           | 0.00  | 0.00  |
| TC010510 สะพานบ้านปางหมู                | ต.ปางหมู อ.เมือง จ.แม่ฮ่องสอน      | 0.00                      | 0.00     | 0.00     | 20.50                          | 0.00  | 0.00  |
| TC010606 โรงเรียนบ้านป่าลาน             | ต.ห้วยโป่ง อ.เมือง จ.แม่ฮ่องสอน    | 10.00                     | 10.50    | 10.50    | 3.50                           | 0.00  | 0.00  |
| TC010807 สะพานข้ามน้ำยม                 | ต.แม่กิ๊ อ.ขุนยวม จ.แม่ฮ่องสอน     | 0.00                      | 0.00     | 0.00     | 1.50                           | 0.00  | 0.00  |
| TC011202 สะพานบ้านกองก่อ                | ต.กองก่อ อ.สบเมย จ.แม่ฮ่องสอน      | 0.00                      | 0.00     | 0.00     | 0.00                           | 0.00  | 0.00  |
| TC011401 โรงเรียนบ้านแม่สามแลบ          | ต.แม่สามแลบ อ.สบเมย จ.แม่ฮ่องสอน   | 11.50                     | 11.50    | 17.50    | 0.00                           | 0.00  | 0.00  |
| TC011808 โรงเรียนชุมชนบ้านท่าสองยาง     | ต.ท่าสองยาง อ.ท่าสองยาง จ.ตาก      | 0.00                      | 0.00     | 0.00     | 0.00                           | 0.00  | 0.00  |
| TC011809 โรงเรียนท่าสองยางวิทยาคม       | ต.แม่ต๋าน อ.ท่าสองยาง จ.ตาก        | 5.00                      | 5.00     | 15.00    | 4.00                           | 0.00  | 0.00  |
| TC011810 โรงเรียนบ้านขุนห้วยนกแล        | ต.พระธาตุ อ.แม่ระมาด จ.ตาก         | 0.00                      | 0.00     | 0.00     | 42.00                          | 0.00  | 0.00  |
| TC011703 สะพานข้ามน้ำแม่ละเมา           | ต.พระวอ อ.แม่สอด จ.ตาก             | 0.00                      | 0.00     | 0.00     | 2.50                           | 0.00  | 0.00  |

หมายเหตุ : สถานี Early Warning พบสถานีที่มีฝนตก 9 สถานี



# ระบบติดตามสถานการณ์น้ำทางไกลอัตโนมัติ

กองวิเคราะห์และประเมินสถานการณ์น้ำ กรมทรัพยากรน้ำ กระทรวงทรัพยากรธรรมชาติและสิ่งแวดล้อม  
180/3 ถนนพระรามที่ 6 ซอย 34 แขวงพญาไท เขตพญาไท กรุงเทพมหานคร 10400 โทรศัพท์ 0 2271 6000  
<http://tele-salawin.dwr.go.th>



## รายงานสถานการณ์ลุ่มน้ำสาละวิน วันที่ 24 ตุลาคม 2566

### 3) สรุประดับน้ำรายวัน

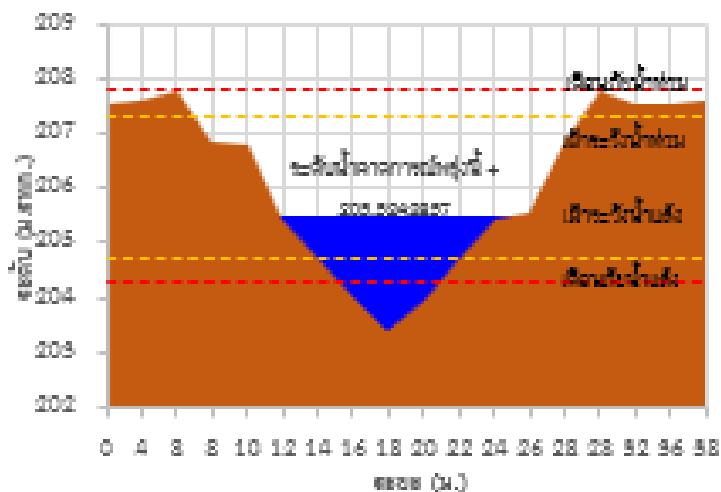
สรุปสถานการณ์น้ำในพื้นที่ลุ่มน้ำสาละวิน จากข้อมูลตรวจวัดระดับน้ำของสถานีโทรมาตรโครงการพัฒนาระบบพยากรณ์และเตือนภัยทรัพยากรน้ำ กรมทรัพยากรน้ำ ณ เวลา 07:00 น. ของวันที่ 24 ตุลาคม 2566 และข้อมูลระดับน้ำคาดการณ์จากแบบจำลองคณิตศาสตร์ ดังแสดงในตารางนี้

| สถานีโทรมาตร                              | ที่ตั้ง                              | ระดับเตือนภัย (ม.รทก.) | ข้อมูลระดับน้ำตรวจวัด (ม.รทก.) |        | ระดับน้ำคาดการณ์ล่วงหน้า (ม.รทก.) |        |        |             |  |
|---|--------------------------------------|------------------------|--------------------------------|--------|-----------------------------------|--------|--------|-------------|--|
|   |                                      |                        | เมื่อวาน                       | วันนี้ | 1 วัน                             | 2 วัน  | 3 วัน  | แนวโน้ม     |  |
| TC011603 สะพานข้ามห้วยแม่สอด              | ต.แม่สอด อ.แม่สอด จ.ตาก              | 207.69                 | 205.49                         | 205.51 | 205.52                            | 205.54 | 205.55 | เพิ่มขึ้น ▲ |  |
| TC010508 สะพานบ้านผาสำราญ                 | ต.เมืองแปง อ.ปาย จ.แม่ฮ่องสอน        | 425.89                 | 421.31                         | 421.19 | 421.10                            | 421.01 | 420.97 | ลดลง ▼      |  |
| TC010509 สะพานข้ามคลองแม่กลาง             | ต.ปางมะผ้า อ.ปางมะผ้า จ.แม่ฮ่องสอน   | 592.88                 | 581.49                         | 581.57 | 581.63                            | 581.69 | 581.72 | เพิ่มขึ้น ▲ |  |
| TC010510 สะพานบ้านปางหมู                  | ต.ปางหมู อ.เมือง จ.แม่ฮ่องสอน        | 203.77                 | 200.21                         | 200.22 | 200.23                            | 200.23 | 200.24 | เพิ่มขึ้น ▲ |  |
| TC010703 สะพานบ้านแม่สุริน                | ต.ขุนยวม อ.ขุนยวม จ.แม่ฮ่องสอน       | 409.22                 | 404.9                          | 404.94 | 404.97                            | 405.00 | 405.01 | เพิ่มขึ้น ▲ |  |
| TC010806 สะพานบ้านขุนยวม                  | ต.ขุนยวม อ.ขุนยวม จ.แม่ฮ่องสอน       | 530.30                 | 523.51                         | 523.53 | 523.54                            | 523.56 | 523.57 | เพิ่มขึ้น ▲ |  |
| TC010807 สะพานข้ามน้ำยม                   | ต.แม่อ้อ อ.ขุนยวม จ.แม่ฮ่องสอน       | 389.98                 | 380.75                         | 380.75 | 380.75                            | 380.75 | 380.75 | คงที่ ►     |  |
| TC011008 สะพานบ้านคอนฝิ่ง - บ้านห้วยสิงห์ | ต.แม่คะตวน อ.สบเมย จ.แม่ฮ่องสอน      | 187.76                 | 181.38                         | 181.38 | 181.38                            | 181.38 | 181.38 | คงที่ ►     |  |
| TC011009 สะพานร่วมใจบ้านท่าผาป้อม         | ต.ท่าผาป้อม อ.แม่ลาน้อย จ.แม่ฮ่องสอน | 248.94                 | 242.28                         | 242.37 | 242.43                            | 242.50 | 242.53 | เพิ่มขึ้น ▲ |  |
| TC011202 สะพานบ้านกองก่อ                  | ต.กองก่อ อ.สบเมย จ.แม่ฮ่องสอน        | 677.31                 | 674.95                         | 675.05 | 675.12                            | 675.20 | 675.23 | เพิ่มขึ้น ▲ |  |
| TC010605 สะพานบ้านป่าปู้                  | ต.ผาป่อง อ.เมือง จ.แม่ฮ่องสอน        | 196.05                 | 189.77                         | 189.82 | 189.86                            | 189.89 | 189.91 | เพิ่มขึ้น ▲ |  |
| TC011703 สะพานข้ามน้ำแม่ละเมา             | ต.พะวอ อ.แม่สอด จ.ตาก                | 287.85                 | 276.8                          | 276.87 | 276.92                            | 276.97 | 277.00 | เพิ่มขึ้น ▲ |  |

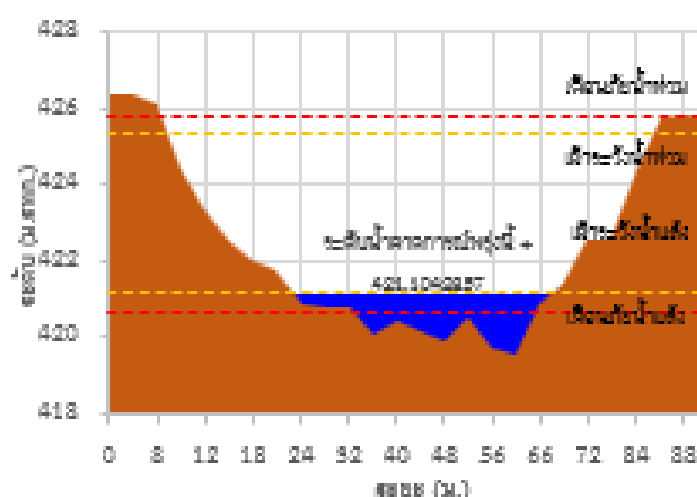


## รายงานสถานการณ์ลุ่มน้ำสาละวิน วันที่ 24 ตุลาคม 2566

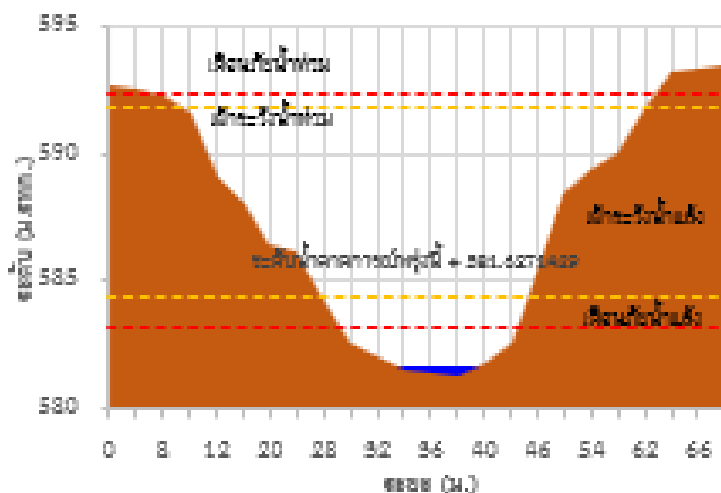
TC011603 สะพานข้ามห้วยแม่สลด



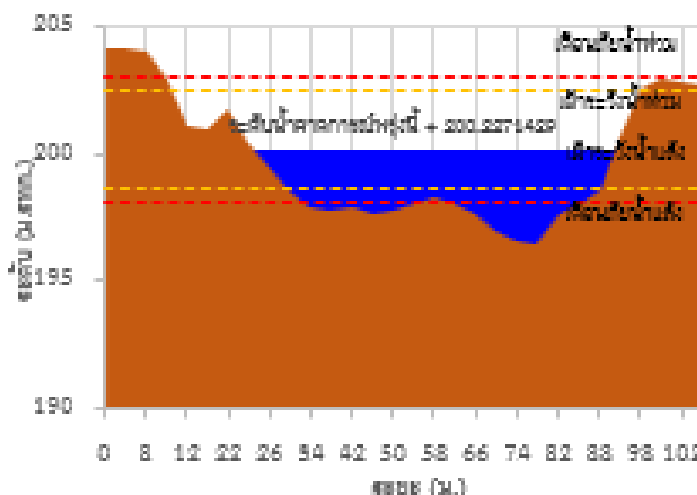
TC010508 สะพานบ้านผาสาหาญ



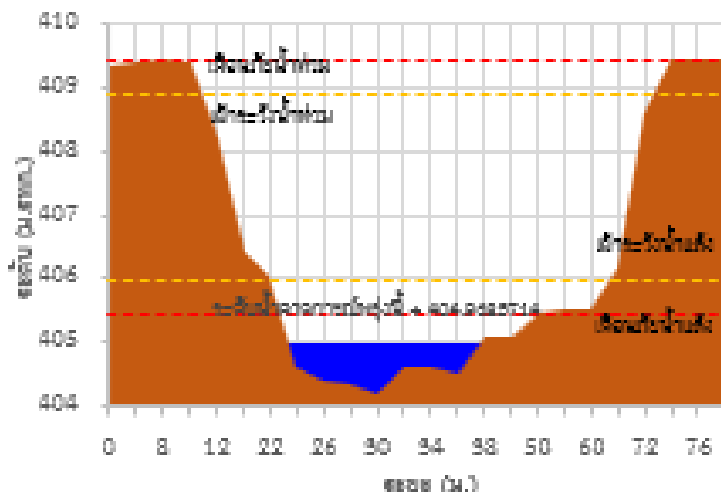
TC010509 สะพานข้ามคลองแม่เือง



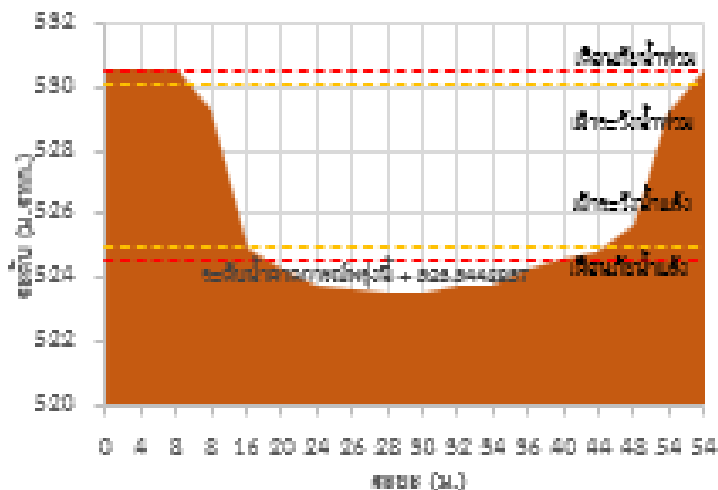
TC010510 สะพานบ้านปางหนู



TC010703 สะพานบ้านแม่สุ่งดี

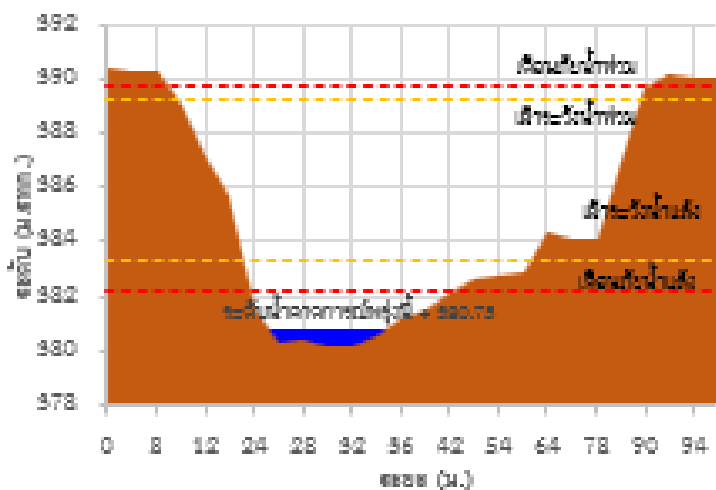


TC010806 สะพานบ้านขุนขวม

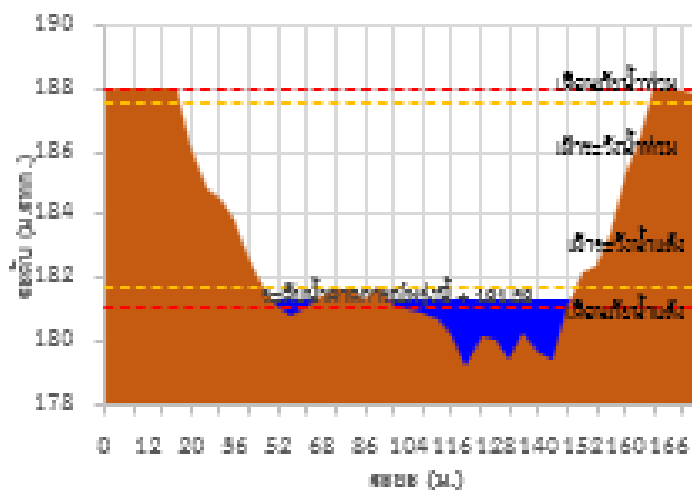


## รายงานสถานการณ์ลุ่มน้ำสาละวิน วันที่ 24 ตุลาคม 2566

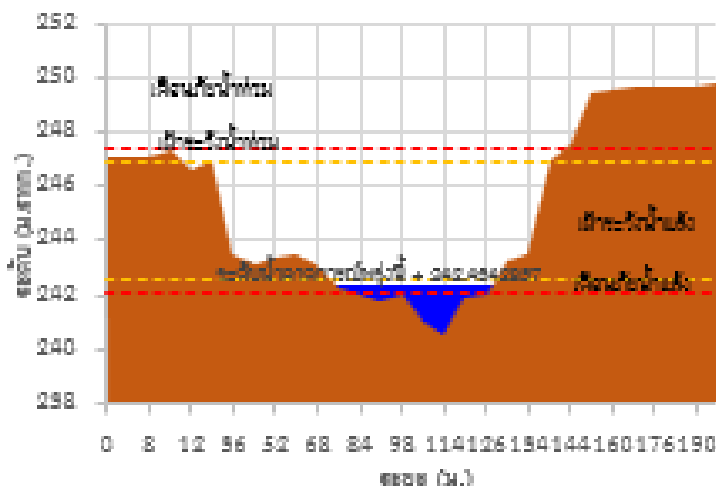
TC010807 สถานีข้ามน้ำจอม



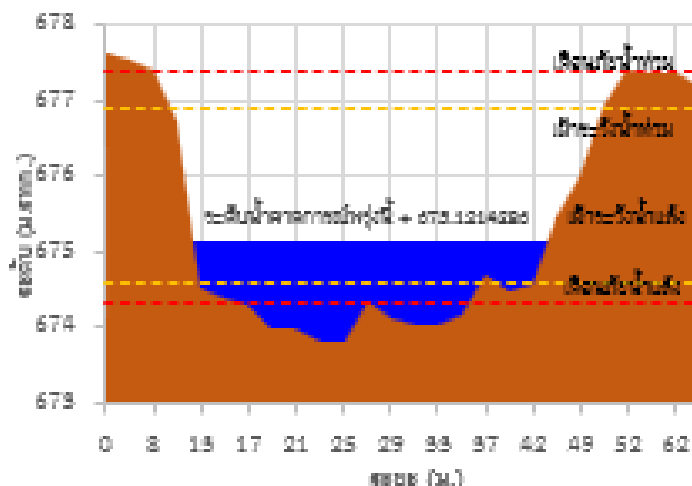
TC011008 สถานีบ้านดอนสูง - บ้านห้วยสิงห์



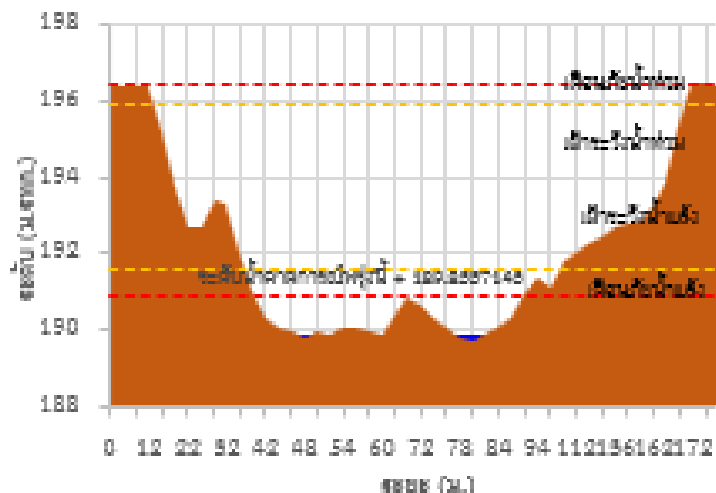
TC011009 สถานีร่วมใจบ้านท่าเสาป้อม



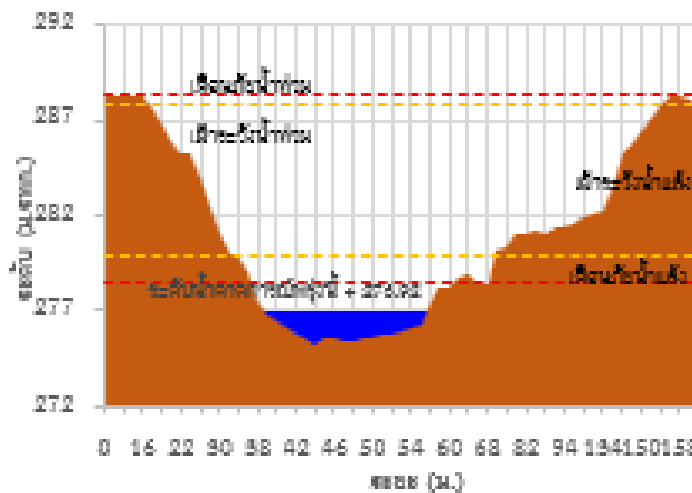
TC011202 สถานีบ้านกองกล้วย



TC010605 สถานีบ้านป่าปี่



TC011703 สถานีข้ามน้ำแม่ละมก





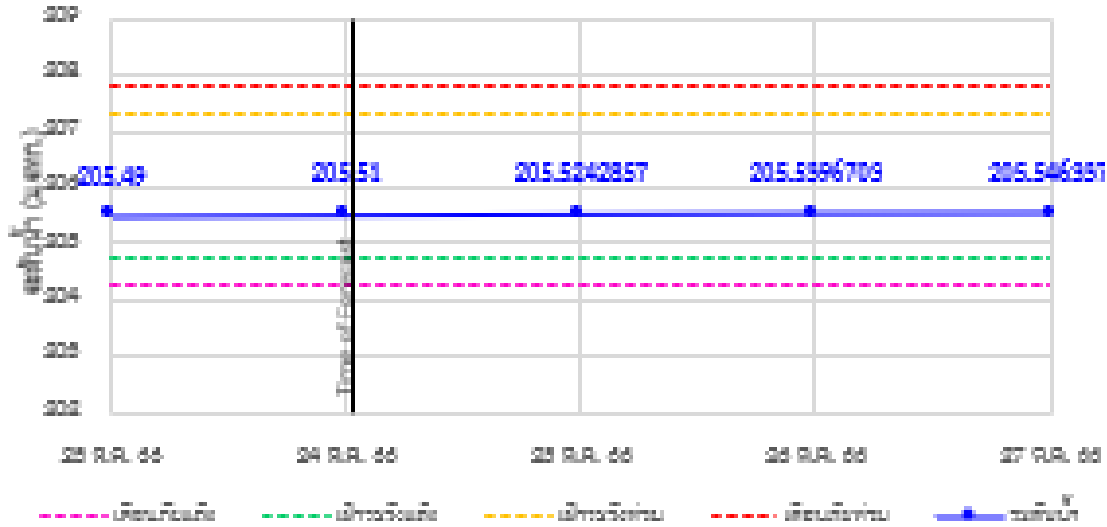
# ระบบติดตามสถานการณ์น้ำทางไกลอัตโนมัติ

กองวิเคราะห์และประเมินสถานการณ์น้ำ กรมทรัพยากรน้ำ กระทรวงทรัพยากรธรรมชาติและสิ่งแวดล้อม  
180/3 ถนนพระรามที่ 6 ซอย 34 แขวงพญาไท เขตพญาไท กรุงเทพมหานคร 10400 โทรศัพท์ 0 2271 6000  
<http://tele-salawin.dwr.go.th>

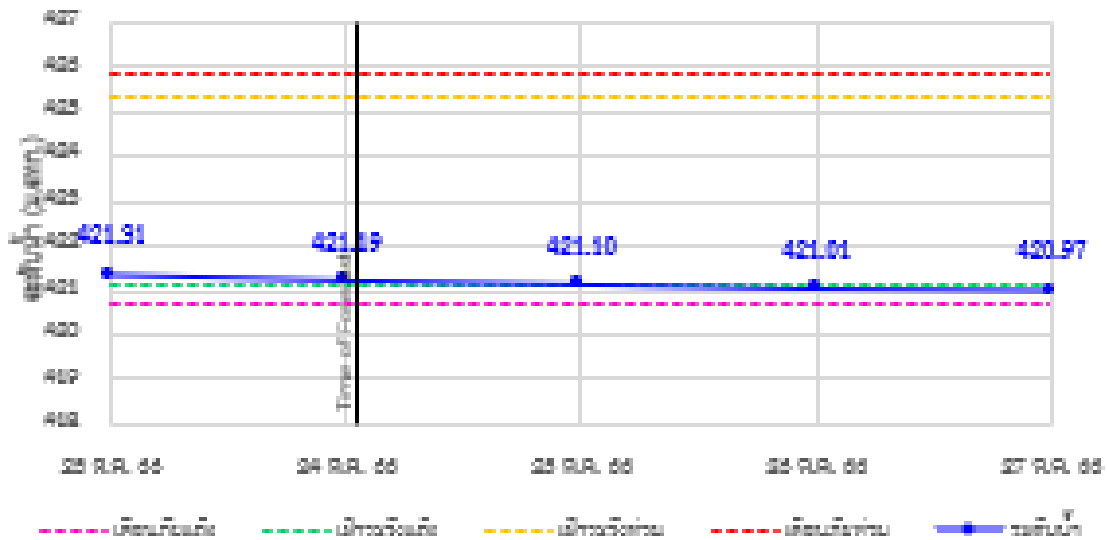


## รายงานสถานการณ์ลุ่มน้ำสาละวิน วันที่ 24 ตุลาคม 2566

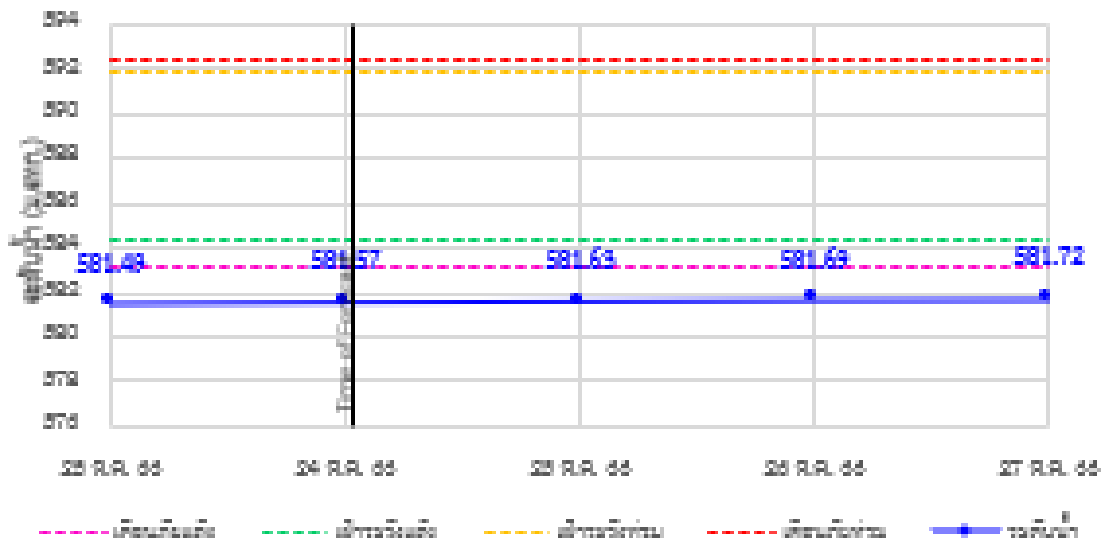
### TC011603 สะพานข้ามฝายแม่สวด อ.แม่สวด จ.ตาก



### TC010508 สะพานบ้านผาสำหุ อ.แม่ใจบ่าง จ.ปาย จ.แม่ฮ่องสอน



### TC010509 สะพานข้ามคลองแม่ลาจ อ.ปางมะผ้า จ.ปางมะผ้า จ.แม่ฮ่องสอน





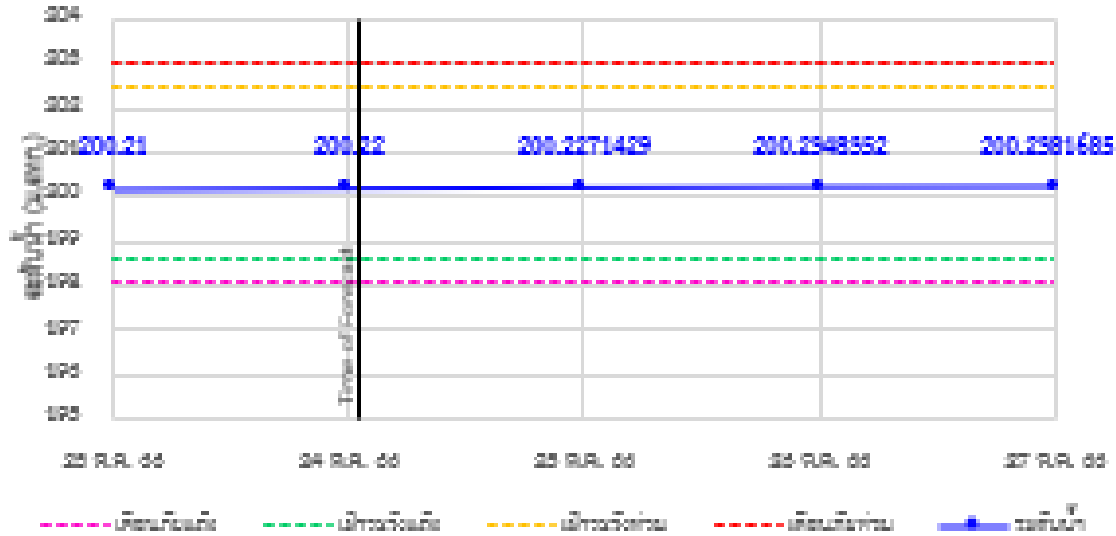
# ระบบติดตามสถานการณ์น้ำทางไกลอัตโนมัติ

กองวิเคราะห์และประเมินสถานการณ์น้ำ กรมทรัพยากรน้ำ กระทรวงทรัพยากรธรรมชาติและสิ่งแวดล้อม  
180/3 ถนนพระรามที่ 6 ซอย 34 แขวงพญาไท เขตพญาไท กรุงเทพมหานคร 10400 โทรศัพท์ 0 2271 6000  
<http://tele-salawin.dwr.go.th>

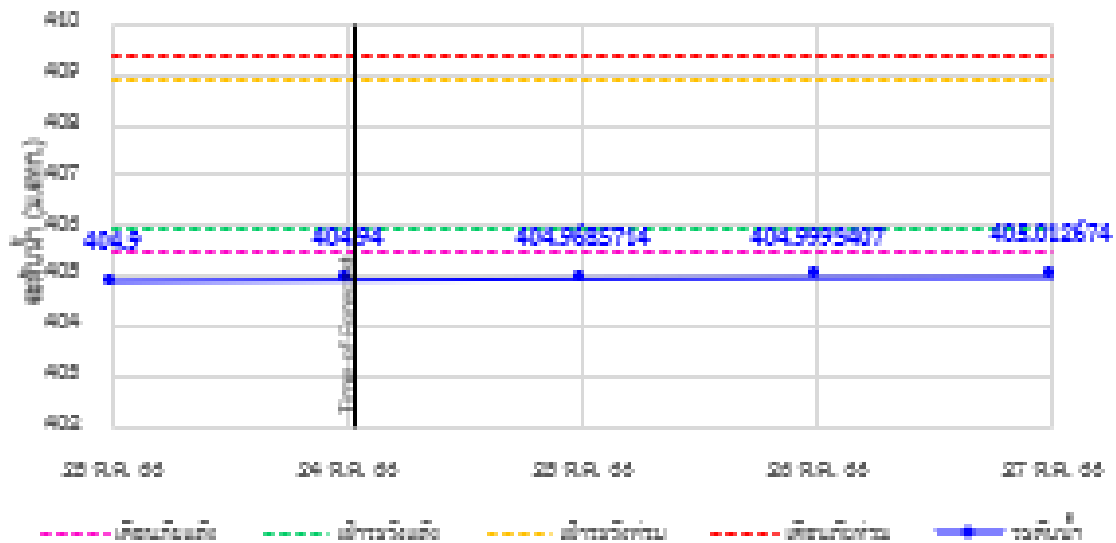


## รายงานสถานการณ์ลุ่มน้ำสาละวิน วันที่ 24 ตุลาคม 2566

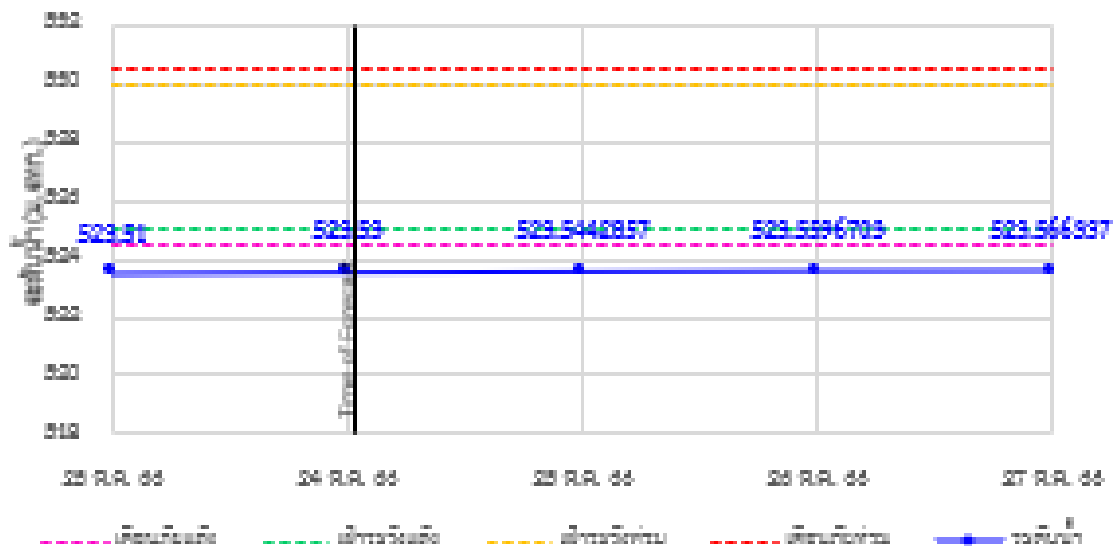
### TC010510 สถานีบ้านปางหนู อ.ปางหนู จ.แม่ฮ่องสอน



### TC010703 สถานีบ้านแม่สีม อ.ชนขาม จ.แม่ฮ่องสอน



### TC010806 สถานีบ้านชนขาม อ.ชนขาม จ.แม่ฮ่องสอน





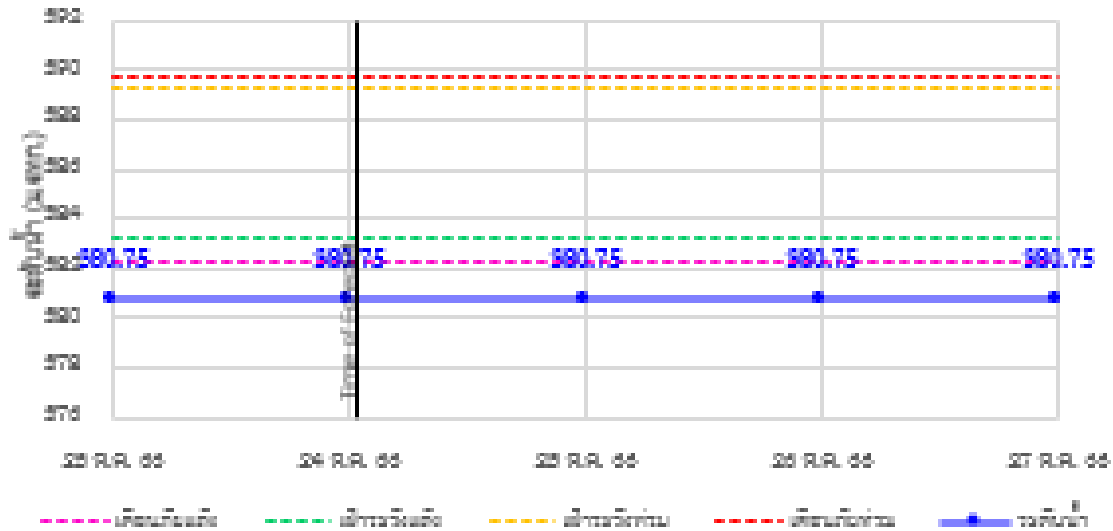
# ระบบติดตามสถานการณ์น้ำทางไกลอัตโนมัติ

กองวิเคราะห์และประเมินสถานการณ์น้ำ กรมทรัพยากรน้ำ กระทรวงทรัพยากรธรรมชาติและสิ่งแวดล้อม  
180/3 ถนนพระรามที่ 6 ซอย 34 แขวงพญาไท เขตพญาไท กรุงเทพมหานคร 10400 โทรศัพท์ 0 2271 6000  
<http://tele-salawin.dwr.go.th>

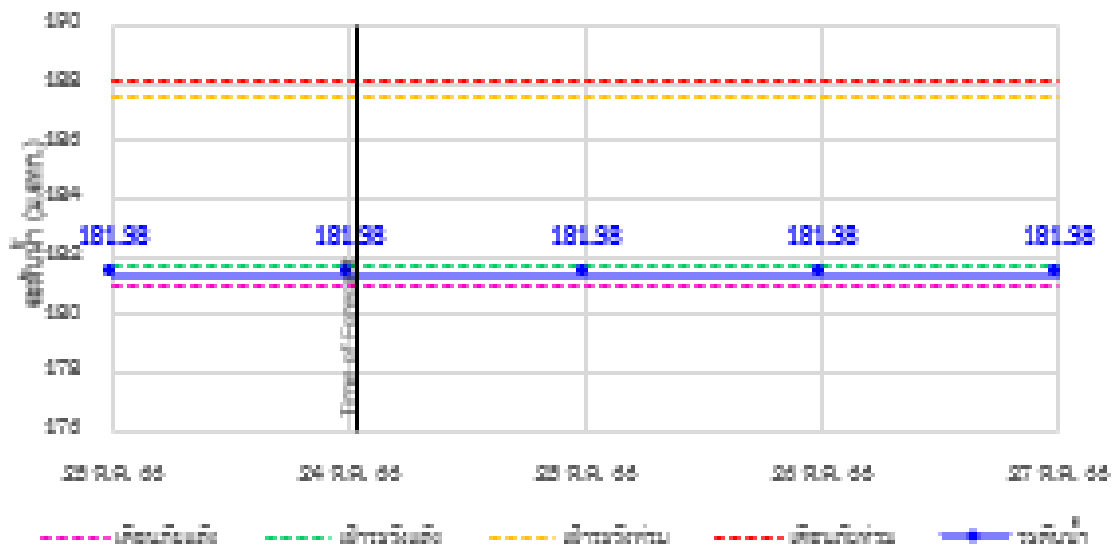


## รายงานสถานการณ์ลุ่มน้ำสาละวิน วันที่ 24 ตุลาคม 2566

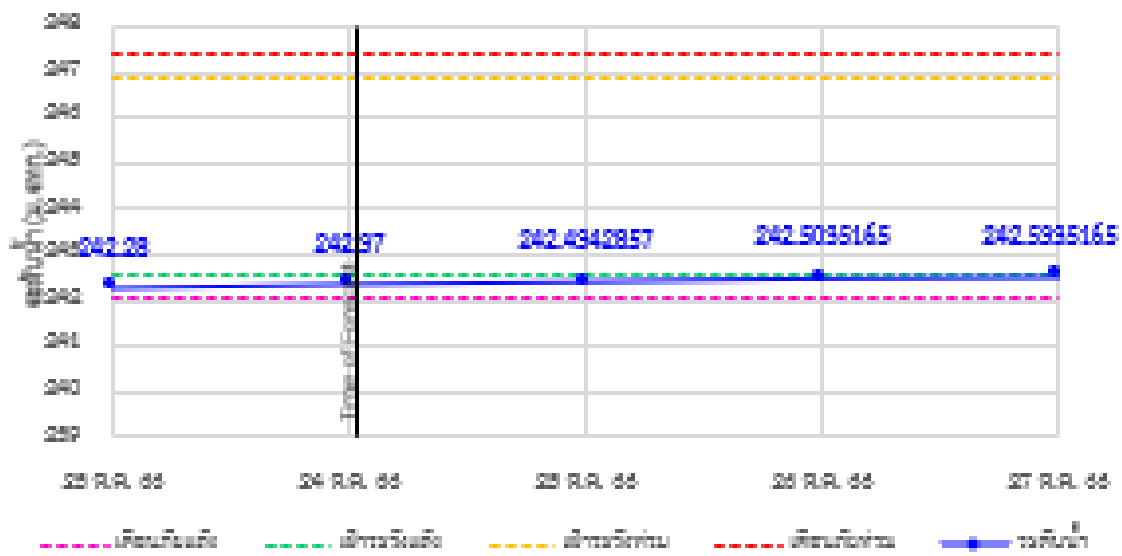
### TC010807 สะพานข้ามน้ำยาม คมแก้ว อ.ขุนยวม จ.แม่ฮ่องสอน



### TC011008 สะพานบ้านควนตี่ง - บ้านฟ่วยสิงห์ คมแก้วคยตวัน อ.สบเมย จ.แม่ฮ่องสอน



### TC011009 สะพานข้ามไร่บ้านท่าสาป อ.ท่าสาป อ.แม่ลาน้อย จ.แม่ฮ่องสอน







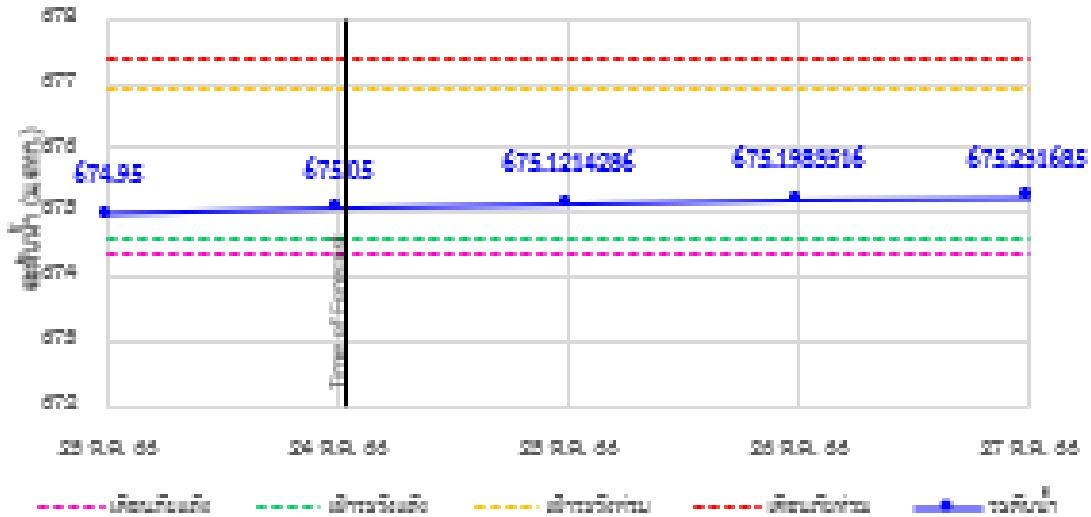
# ระบบติดตามสถานการณ์น้ำทางไกลอัตโนมัติ

กองวิเคราะห์และประเมินสถานการณ์น้ำ กรมทรัพยากรน้ำ กระทรวงทรัพยากรธรรมชาติและสิ่งแวดล้อม  
180/3 ถนนพระรามที่ 6 ซอย 34 แขวงพญาไท เขตพญาไท กรุงเทพมหานคร 10400 โทรศัพท์ 0 2271 6000  
<http://tele-salawin.dwr.go.th>

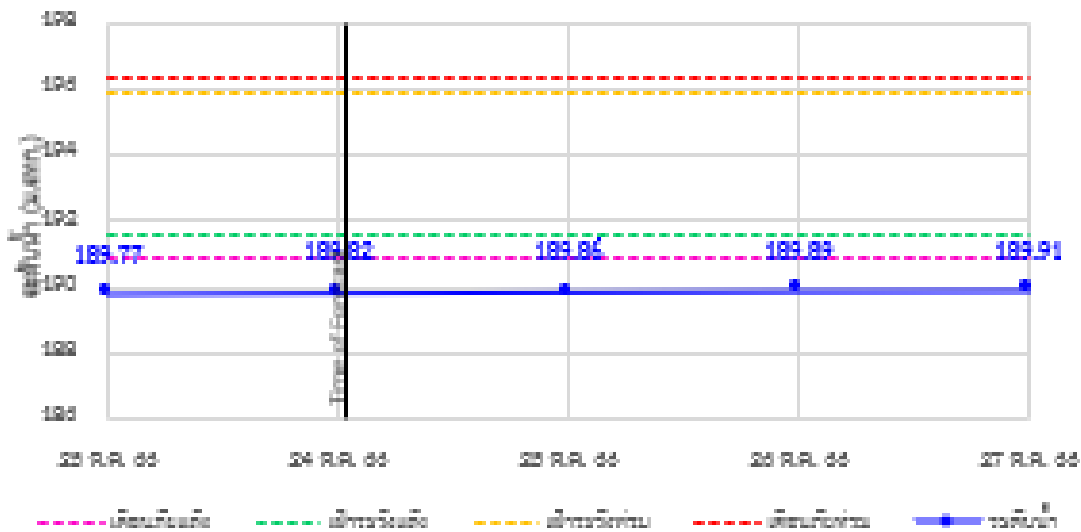


## รายงานสถานการณ์ลุ่มน้ำสาละวิน วันที่ 24 ตุลาคม 2566

TC011202 สะพานบ้านกองห้วย อ.กองห้วย จ.สกลนคร จ.แม่ฮ่องสอน



TC010605 สะพานบ้านป่าปี อ.ห้วยป่า อ.เมือง จ.แม่ฮ่องสอน



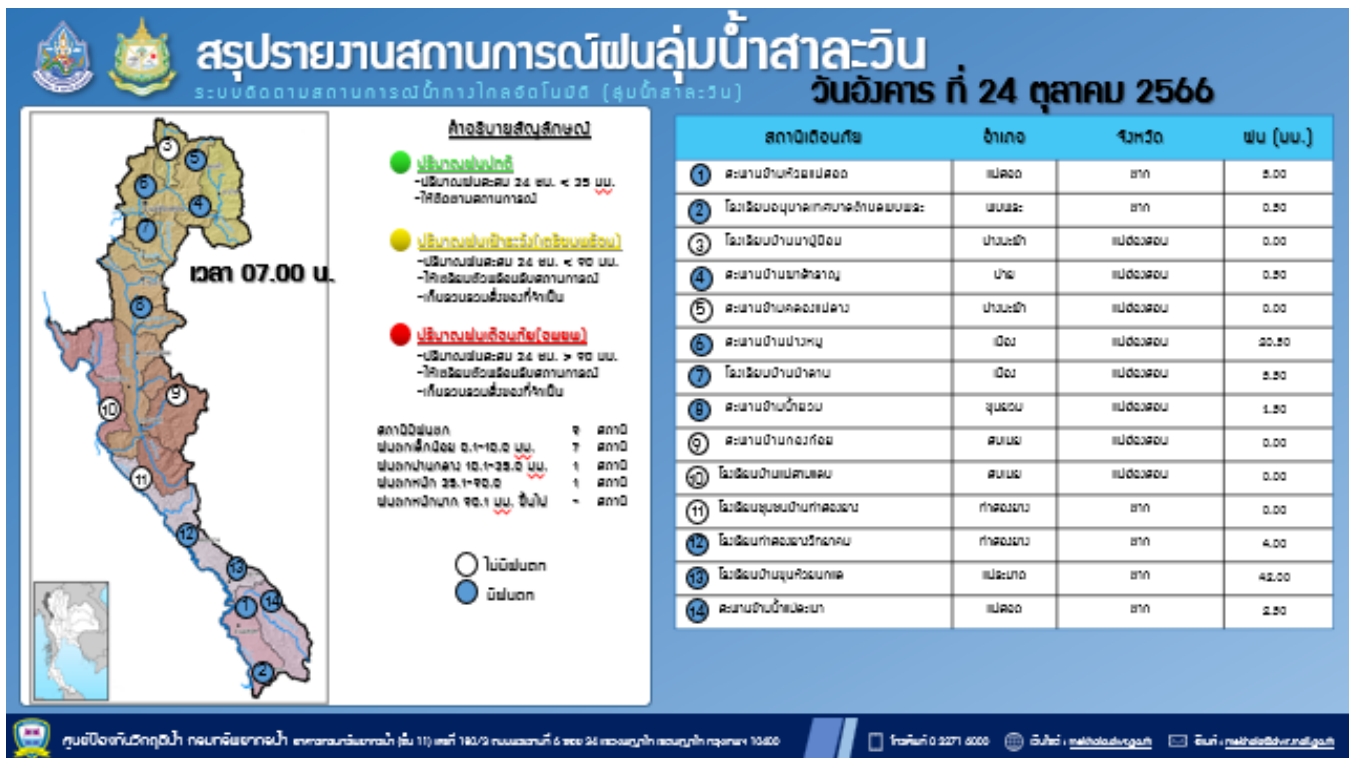
TC011703 สะพานข้ามน้ำแม่ฮ่อมมา อ.พญา อ.แม่ฮ่อง จ.ตาก



## รายงานสถานการณ์ลุ่มน้ำสาละวิน วันที่ 24 ตุลาคม 2566

### 4) สรุปสถานการณ์น้ำ

สรุปสถานการณ์น้ำในพื้นที่ลุ่มน้ำสาละวิน พบว่าสถานีสะพานข้ามคลองแม่กลาง, สะพานบ้านแม่สุริน, สะพานบ้านขุนยวม, สะพานข้ามน้ำยวม, สะพานบ้านป่าปู้, สะพานข้ามน้ำแม่ละเมา (6 สถานี) อยู่ในสภาวะเตือนภัยน้ำน้อย โดยระดับน้ำ ในลำน้ำส่วนใหญ่มีแนวโน้มเพิ่มขึ้น





# ระบบติดตามสถานการณ์น้ำทางไกลอัตโนมัติ

กองวิเคราะห์และประเมินสถานการณ์น้ำ กรมทรัพยากรน้ำ กระทรวงทรัพยากรธรรมชาติและสิ่งแวดล้อม  
180/3 ถนนพระรามที่ 6 ซอย 34 แขวงพญาไท เขตพญาไท กรุงเทพมหานคร 10400 โทรศัพท์ 0 2271 6000  
<http://tele-songkramhuailuang.dwr.go.th>



## รายงานสถานการณ์น้ำลุ่มน้ำสงครามและห้วยหลวง วันที่ 24 ตุลาคม 2566

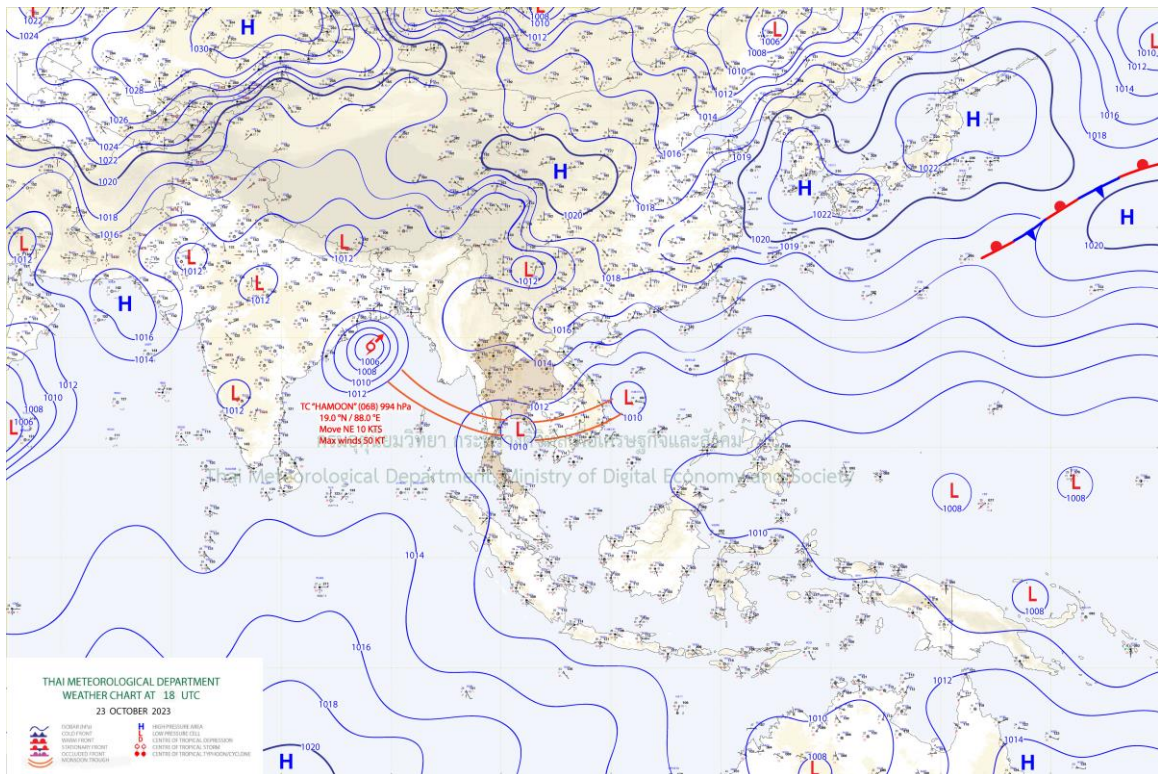
### 1) สภาพภูมิอากาศ (ที่มา : กรมอุตุนิยมวิทยา)

#### สภาพอากาศวันนี้

พยากรณ์อากาศ 24 ชั่วโมงข้างหน้า บริเวณความกดอากาศสูงหรือมวลอากาศเย็นปกคลุมประเทศไทยตอนบน และทะเลจีนใต้ เริ่มมีกำลังอ่อนลง ลักษณะเช่นนี้ทำให้ประเทศไทยตอนบนมีฝนฟ้าคะนองในระยะนี้ ในขณะที่ร่องมรสุมพาดผ่านภาคใต้ ประกอบกับมรสุมตะวันตกเฉียงใต้ยังคงพัดปกคลุมทะเลอันดามัน ภาคใต้ตอนล่าง และอ่าวไทยตอนล่าง ทำให้ภาคใต้มีฝนตกหนักบางแห่ง สำหรับคลื่นลมบริเวณทะเลอันดามันและอ่าวไทยมีคลื่นสูงประมาณ 1 เมตร บริเวณที่มีฝนฟ้าคะนองคลื่นสูงมากกว่า 2 เมตร อนึ่ง พายุดีเปรสชันบริเวณอ่าวเบงกอล ได้ทวีกำลังแรงขึ้นเป็นพายุไซโคลน “ฮามูน” ( HAMOON ) แล้ว คาดว่าจะเคลื่อนเข้าสู่อ่าวเบงกอลตอนบน และขึ้นฝั่งบริเวณประเทศบังคลาเทศ ในช่วงวันที่ 25-26 ตุลาคม 2566 โดยพายุนี้ไม่ส่งผลกระทบต่อประเทศไทย

#### สภาพอากาศภาคตะวันออกเฉียงเหนือ (เวลา 6:00 น.วันนี้ - 6:00 น.วันพรุ่งนี้)

มีฝนฟ้าคะนอง ร้อยละ 30 ของพื้นที่ อุณหภูมิต่ำสุด 26-27 องศาเซลเซียส อุณหภูมิสูงสุด 33-36 องศาเซลเซียส ลมตะวันออกเฉียงใต้ ความเร็ว 10-25 กม./ชม.



แผนที่อากาศ



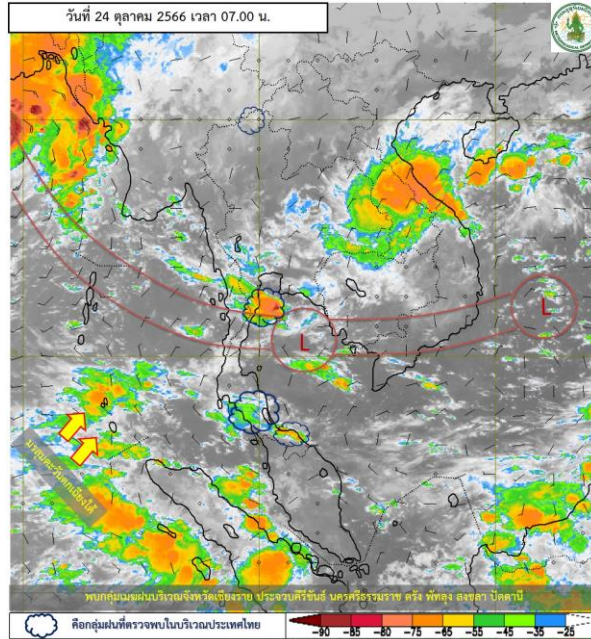


# ระบบติดตามสถานการณ์น้ำทางไกลอัตโนมัติ

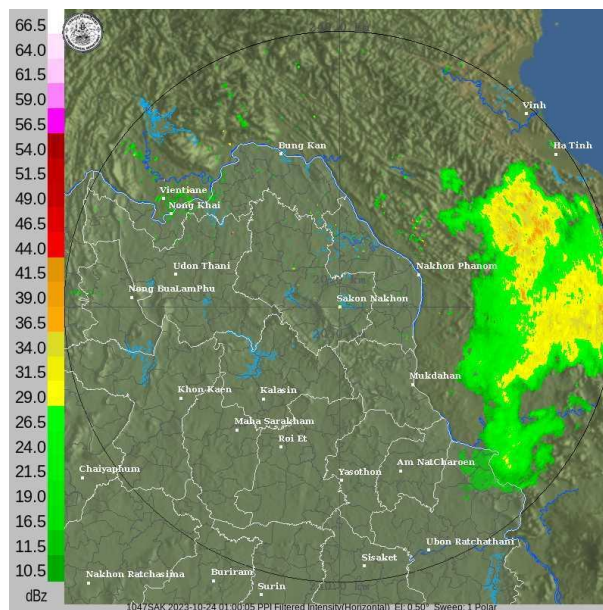
กองวิเคราะห์และประเมินสถานการณ์น้ำ กรมทรัพยากรน้ำ กระทรวงทรัพยากรธรรมชาติและสิ่งแวดล้อม  
180/3 ถนนพระรามที่ 6 ซอย 34 แขวงพญาไท เขตพญาไท กรุงเทพมหานคร 10400 โทรศัพท์ 0 2271 6000  
<http://tele-songkramhuailuang.dwr.go.th>



## รายงานสถานการณ์น้ำลุ่มน้ำสงครามและห้วยหลวง วันที่ 24 ตุลาคม 2566



ภาพถ่ายดาวเทียม



เรดาร์ตรวจอากาศ

ภาพดาวเทียม : พบกลุ่มเมฆฝนบริเวณจังหวัด เชียงราย ประจวบคีรีขันธ์ นครศรีธรรมราช ตรัง พัทลุง สงขลา ปัตตานี  
ภาพเรดาร์ : เวลา 7.00 น. พบกลุ่มเมฆฝนบริเวณลุ่มน้ำสงครามและห้วยหลวง



## ระบบติดตามสถานการณ์น้ำทางไกลอัตโนมัติ

กองวิเคราะห์และประเมินสถานการณ์น้ำ กรมทรัพยากรน้ำ กระทรวงทรัพยากรธรรมชาติและสิ่งแวดล้อม  
180/3 ถนนพระรามที่ 6 ซอย 34 แขวงพญาไท เขตพญาไท กรุงเทพมหานคร 10400 โทรศัพท์ 0 2271 6000  
<http://tele-songkramhuailuang.dwr.go.th>



### รายงานสถานการณ์น้ำลุ่มน้ำสงครามและห้วยหลวง วันที่ 24 ตุลาคม 2566

#### 2) สรุปสถานการณ์ฝน

จากข้อมูลตรวจวัดปริมาณน้ำฝนของสถานีโทรมาตรโครงการค่าใช้จ่ายในการพัฒนาระบบติดตามสถานการณ์น้ำทางไกลอัตโนมัติ (ลุ่มน้ำสงครามและห้วยหลวง) สະສມ 24 ชั่วโมง ระหว่างวันที่ 23 ตุลาคม 2566 เวลา 07:00 น. ถึงวันที่ 24 ตุลาคม 2566 เวลา 07:00 น. และข้อมูลคาดการณ์ปริมาณน้ำฝนสະສມ สามารถสรุปได้ดังตาราง

| สถานีโทรมาตร            | ที่ตั้ง                              | ปริมาณฝนตรวจวัดสະສມ (มม.) |          |          | ปริมาณฝนคาดการณ์ล่วงหน้า (มม.) |       |       |
|-------------------------|--------------------------------------|---------------------------|----------|----------|--------------------------------|-------|-------|
|                         |                                      | ฝนเมื่อวาน                | ฝน 2 วัน | ฝน 3 วัน | วันนี้                         | 1 วัน | 2 วัน |
| โรงเรียนชุมชนกุศุมหากไฟ | ต.กุศุมหากไฟ อ.หนองวัวซอ จ.อุดรธานี  | 0.0                       | 0.0      | 0.0      | 0.0                            | 0.1   | 0.0   |
| บ้านท่าตูม              | ต.หมู่ม อ.เมืองอุดรธานี จ.อุดรธานี   | 0.0                       | 0.0      | 0.0      | 0.0                            | 0.0   | 0.0   |
| โรงเรียนอุดรธรรมานุสรณ์ | ต.บ้านตาด อ.เมืองอุดรธานี จ.อุดรธานี | 0.0                       | 0.0      | 0.0      | 0.0                            | 0.1   | 0.0   |
| ตลาดปลาสินเจริญ         | ต.เตาไห อ.เพ็ญ จ.อุดรธานี            | 0.0                       | 0.0      | 0.0      | 0.0                            | 0.0   | 0.0   |
| โรงเรียนหนองหานวิทยา    | ต.หนองหาน อ.หนองหาน จ.อุดรธานี       | 0.0                       | 0.0      | 0.0      | 0.0                            | 0.0   | 0.0   |
| โรงเรียนอนุบาลทุ่งฝน    | ต.ทุ่งฝน อ.ทุ่งฝน จ.อุดรธานี         | 0.0                       | 0.0      | 0.0      | 0.0                            | 0.0   | 0.0   |
| โรงเรียนบ้านม่วงพิทยาคม | ต.ม่วง อ.บ้านม่วง จ.สกลนคร           | 0.0                       | 0.0      | 0.0      | 0.0                            | 0.0   | 0.0   |
| สะพานบ้านหนองบัว        | ต.บ้านข่า อ.ศรีสงคราม จ.นครพนม       | 0.0                       | 0.0      | 0.0      | 0.0                            | 0.0   | 0.0   |
| สะพาน นพ.4059           | ต.ท่าบ่อสงคราม อ.ศรีสงคราม จ.นครพนม  | 0.0                       | 0.0      | 0.0      | 6.0                            | 0.1   | 0.0   |





## ระบบติดตามสถานการณ์น้ำทางไกลอัตโนมัติ

กองวิเคราะห์และประเมินสถานการณ์น้ำ กรมทรัพยากรน้ำ กระทรวงทรัพยากรธรรมชาติและสิ่งแวดล้อม  
180/3 ถนนพระรามที่ 6 ซอย 34 แขวงพญาไท เขตพญาไท กรุงเทพมหานคร 10400 โทรศัพท์ 0 2271 6000  
<http://tele-songkramhuailuang.dwr.go.th>



### รายงานสถานการณ์น้ำลุ่มน้ำสงครามและห้วยหลวง วันที่ 24 ตุลาคม 2566

#### 3) สรุประดับน้ำรายวัน

จากข้อมูลตรวจวัดระดับน้ำของสถานีโทรมาตรโครงการค่าใช้จ่ายในการพัฒนาระบบติดตามสถานการณ์น้ำทางไกลอัตโนมัติ (ลุ่มน้ำสงครามและห้วยหลวง) ณ เวลา 07:00 น. ของวันที่ 24 ตุลาคม 2566 และข้อมูลระดับน้ำคาดการณ์จากแบบจำลองคณิตศาสตร์ สามารถสรุปได้ดังตาราง

| สถานีโทรมาตร         | ที่ตั้ง                             | ระดับเตือนภัย (ม.รทก.) | ข้อมูลระดับน้ำตรวจวัด (ม.รทก.) |        | ระดับน้ำคาดการณ์ล่วงหน้า (ม.รทก.) |        |        |             |  |
|----------------------|-------------------------------------|------------------------|--------------------------------|--------|-----------------------------------|--------|--------|-------------|--|
|                      |                                     |                        | เมื่อวาน                       | วันนี้ | 1 วัน                             | 2 วัน  | 3 วัน  | แนวโน้ม     |  |
| สะพานทางหลวง 2314    | ต.หนองวัวซอ อ.หนองวัวซอ จ.อุดรธานี  | 204.81                 | 202.55                         | 202.52 | 201.67                            | 202.48 | 202.49 | เพิ่มขึ้น ▲ |  |
| บ้านท่าตูม           | ต.หมื่น อ.เมืองอุดรธานี จ.อุดรธานี  | 170.23                 | 168.42                         | 168.45 | 167.18                            | 167.75 | 168.03 | เพิ่มขึ้น ▲ |  |
| ตลาดปลาสินเจริญ      | ต.เตาไห อ.เพ็ญ จ.อุดรธานี           | 163.90                 | 159.25                         | 159.28 | 158.07                            | 159.25 | 159.26 | เพิ่มขึ้น ▲ |  |
| สะพานห้วยหลวงอนุสรณ์ | ต.จุมพล อ.โพธิ์ชัย จ.หนองคาย        | 162.30                 | 154.04                         | 154.01 | 155.59                            | 153.73 | 153.84 | ลดลง ▼      |  |
| สะพานดอนเชียงยืน     | ต.ดงเย็น อ.บ้านดุง จ.อุดรธานี       | 155.25                 | 154.39                         | 154.36 | 153.00                            | 154.35 | 154.35 | เพิ่มขึ้น ▲ |  |
| บ้านคำแก้ว           | ต.คำแก้ว อ.โซ่พิสัย จ.บึงกาฬ        | 147.69                 | 147.21                         | 147.24 | 147.76                            | 146.72 | 146.93 | ลดลง ▼      |  |
| บ้านท่าแร่           | ต.โพธิ์งาม อ.อากาศอำนวย จ.สกลนคร    | 140.09                 | 140.48                         | 140.45 | 141.24                            | 139.93 | 140.14 | ลดลง ▼      |  |
| สะพานบ้านหนองบัว     | ต.บ้านข่า อ.ศรีสงคราม จ.นครพนม      | 141.57                 | 142.07                         | 142.04 | 140.85                            | 141.34 | 141.55 | เพิ่มขึ้น ▲ |  |
| สะพาน นพ.4059        | ต.ท่าบ่อสงคราม อ.ศรีสงคราม จ.นครพนม | 140.32                 | 141.58                         | 141.61 | 140.12                            | 141.02 | 141.25 | เพิ่มขึ้น ▲ |  |
| หนองสาหร่าย          | ต.พนอม อ.ท่าอุเทน จ.นครพนม          | 143.34                 | 140.13                         | 140.16 | 138.18                            | 139.65 | 139.85 | เพิ่มขึ้น ▲ |  |



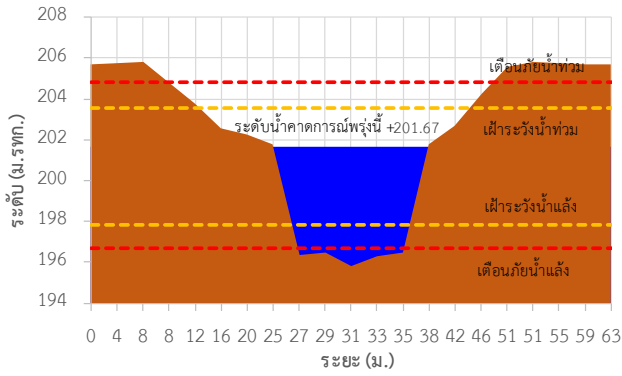
# ระบบติดตามสถานการณ์น้ำทางไกลอัตโนมัติ

กองวิเคราะห์และประเมินสถานการณ์น้ำ กรมทรัพยากรน้ำ กระทรวงทรัพยากรธรรมชาติและสิ่งแวดล้อม  
180/3 ถนนพระรามที่ 6 ซอย 34 แขวงพญาไท เขตพญาไท กรุงเทพมหานคร 10400 โทรศัพท์ 0 2271 6000  
<http://tele-songkramhuailuang.dwr.go.th>

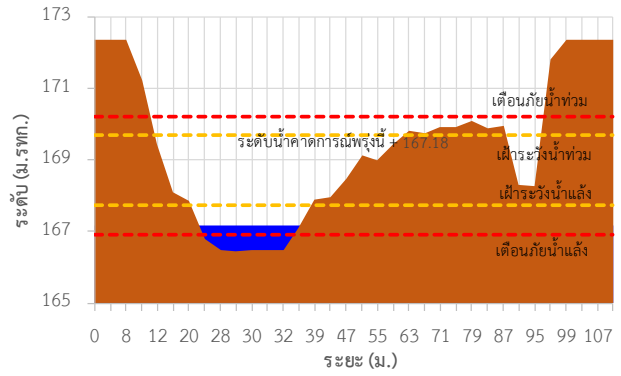


## รายงานสถานการณ์น้ำลุ่มน้ำสงครามและห้วยหลวง วันที่ 24 ตุลาคม 2566

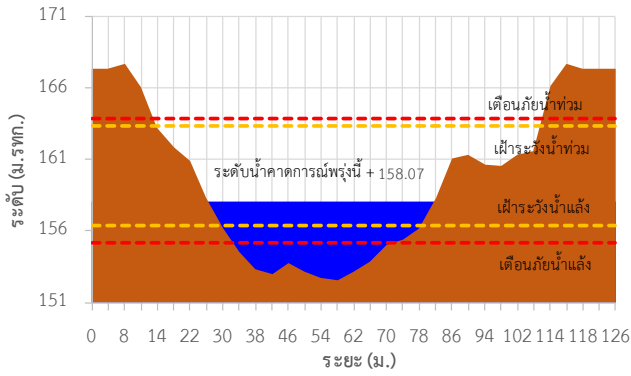
TC031505 สะพานทางหลวง 2314 ต.หนองวัวซอ อ.หนองวัวซอ จ.อุดรธานี



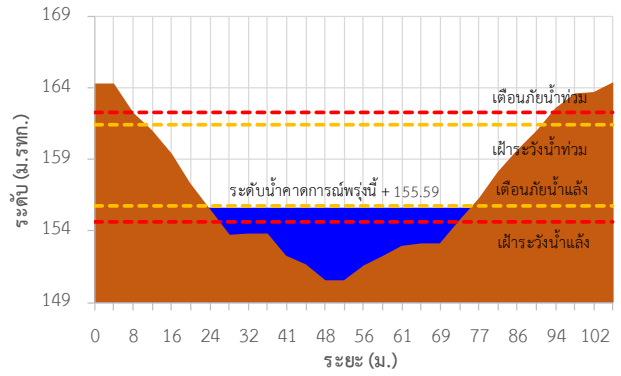
TC031506 บ้านท่าตูม ต.หมู่น อ.เมืองอุดรธานี จ.อุดรธานี



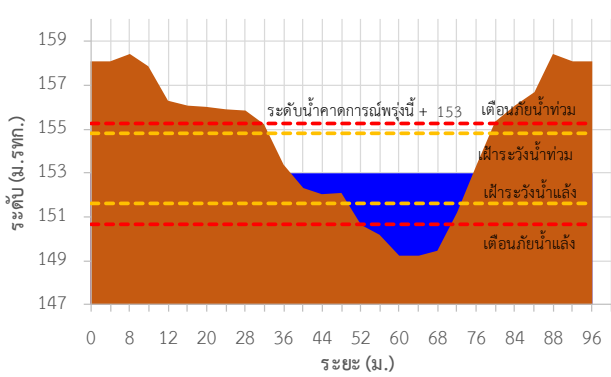
TC031702 ตลาดปลาอินเจริญ ต.เตาไห อ.เพ็ญ จ.อุดรธานี



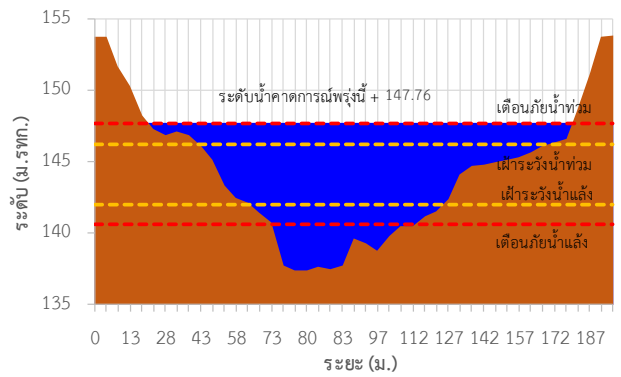
TC031703 สะพานห้วยหลวงอนุสรณ์ ต.จุมพล อ.โพนพิสัย จ.หนองคาย



TC031902 สะพานดอนเชียงยืน ต.ดงเย็น อ.บ้านดุง จ.อุดรธานี



TC031904 บ้านคำแก้ว ต.คำแก้ว อ.โซ่พิสัย จ.บึงกาฬ





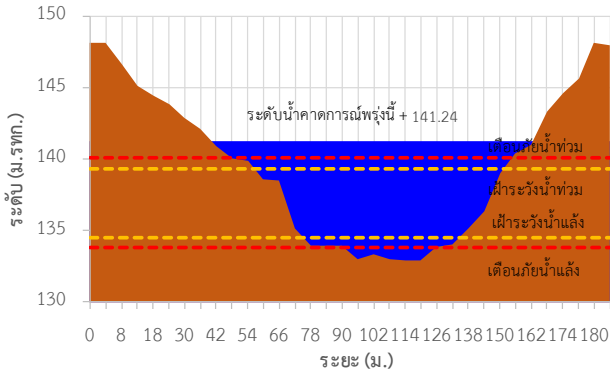
# ระบบติดตามสถานการณ์น้ำทางไกลอัตโนมัติ

กองวิเคราะห์และประเมินสถานการณ์น้ำ กรมทรัพยากรน้ำ กระทรวงทรัพยากรธรรมชาติและสิ่งแวดล้อม  
180/3 ถนนพระรามที่ 6 ซอย 34 แขวงพญาไท เขตพญาไท กรุงเทพมหานคร 10400 โทรศัพท์ 0 2271 6000  
<http://tele-songkramhuailuang.dwr.go.th>

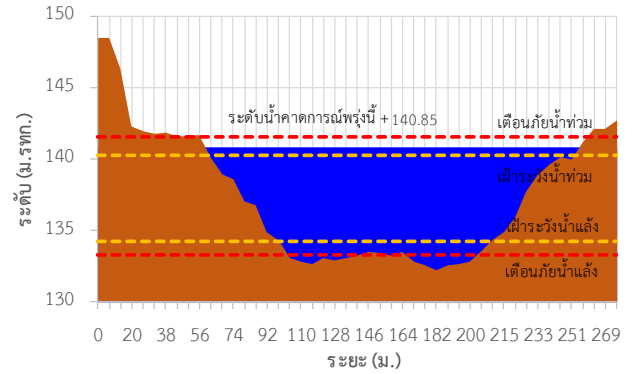


## รายงานสถานการณ์น้ำลุ่มน้ำสงครามและห้วยหลวง วันที่ 24 ตุลาคม 2566

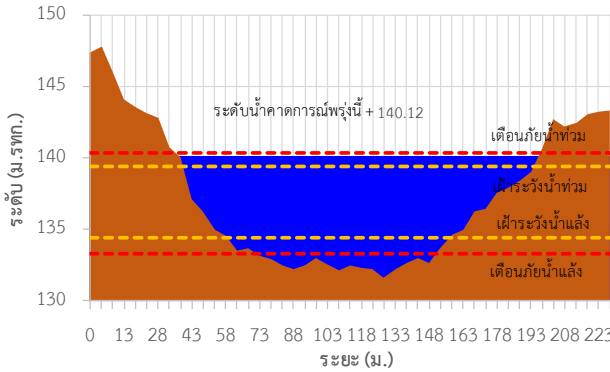
TC032301 บ้านท่าแร่ ต.โพงาม อ.อากาศอำนวย จ.สกลนคร



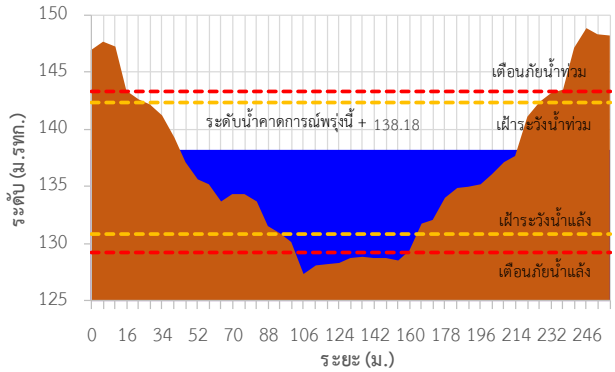
TC032501 สะพานบ้านหนองบัว ต.บ้านป่า อ.ศรีสงคราม จ.นครพนม



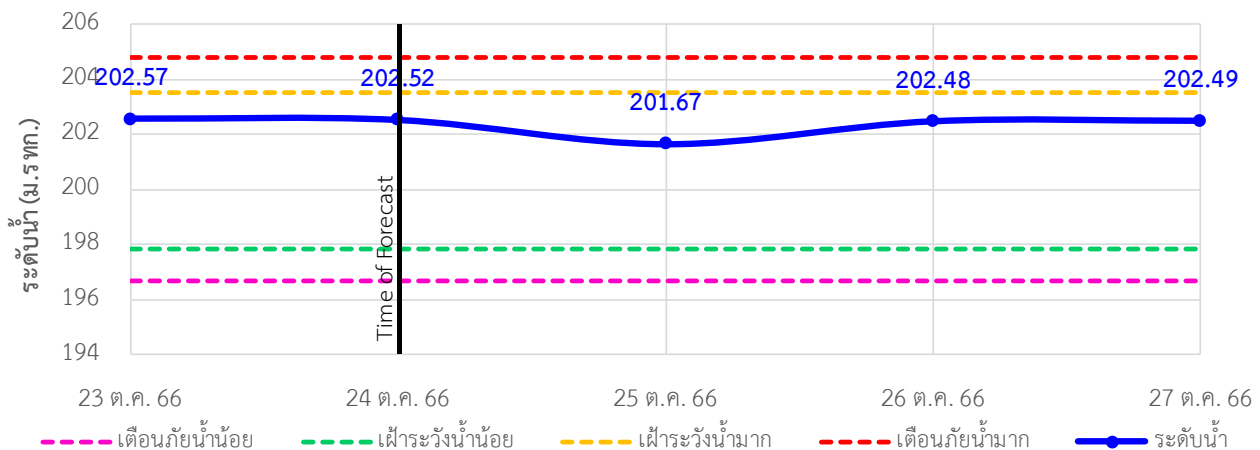
TC032705 สะพาน นพ.4059 ต.ท่าบ่อสงคราม อ.ศรีสงคราม จ.นครพนม



TC032706 หนองสาหร่าย ต.พนอม อ.ท่าอุเทน จ.นครพนม



TC031505 สะพานทางหลวง 2314 ต.หนองวัวซอ อ.หนองวัวซอ จ.อุดรธานี





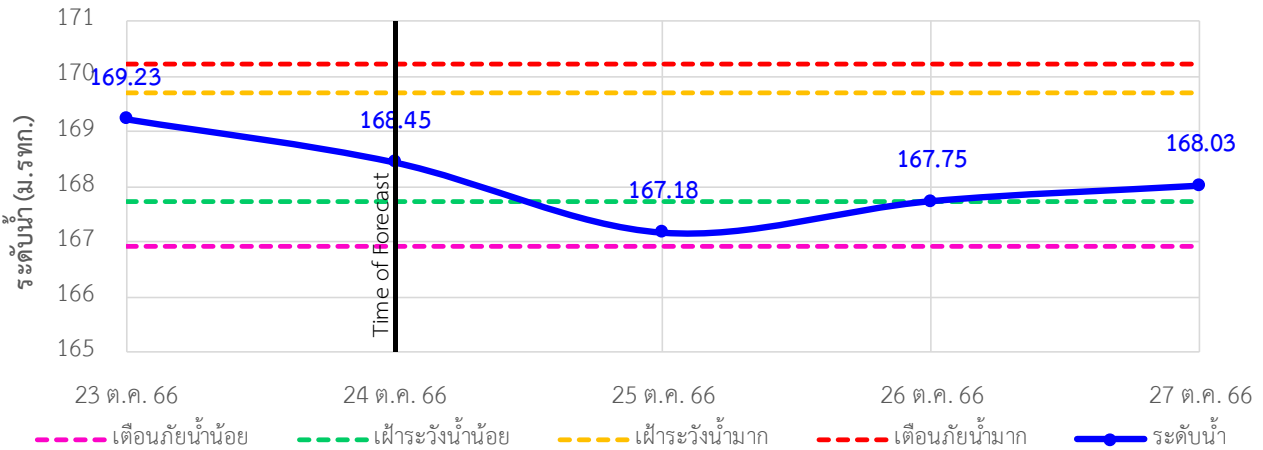
# ระบบติดตามสถานการณ์น้ำทางไกลอัตโนมัติ

กองวิเคราะห์และประเมินสถานการณ์น้ำ กรมทรัพยากรน้ำ กระทรวงทรัพยากรธรรมชาติและสิ่งแวดล้อม  
180/3 ถนนพระรามที่ 6 ซอย 34 แขวงพญาไท เขตพญาไท กรุงเทพมหานคร 10400 โทรศัพท์ 0 2271 6000  
<http://tele-songkramhuailuang.dwr.go.th>

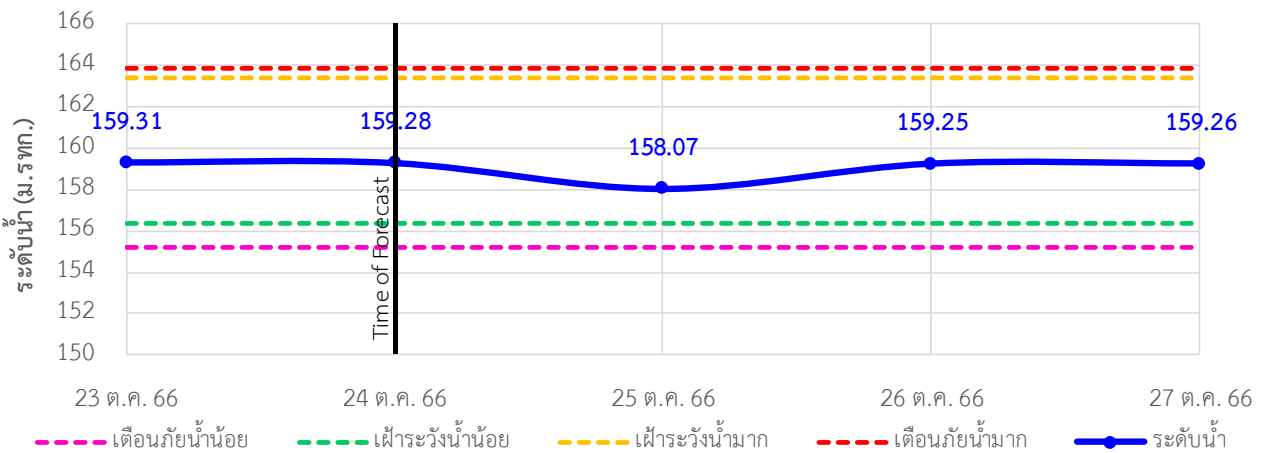


## รายงานสถานการณ์น้ำลุ่มน้ำสงครามและห้วยหลวง วันที่ 24 ตุลาคม 2566

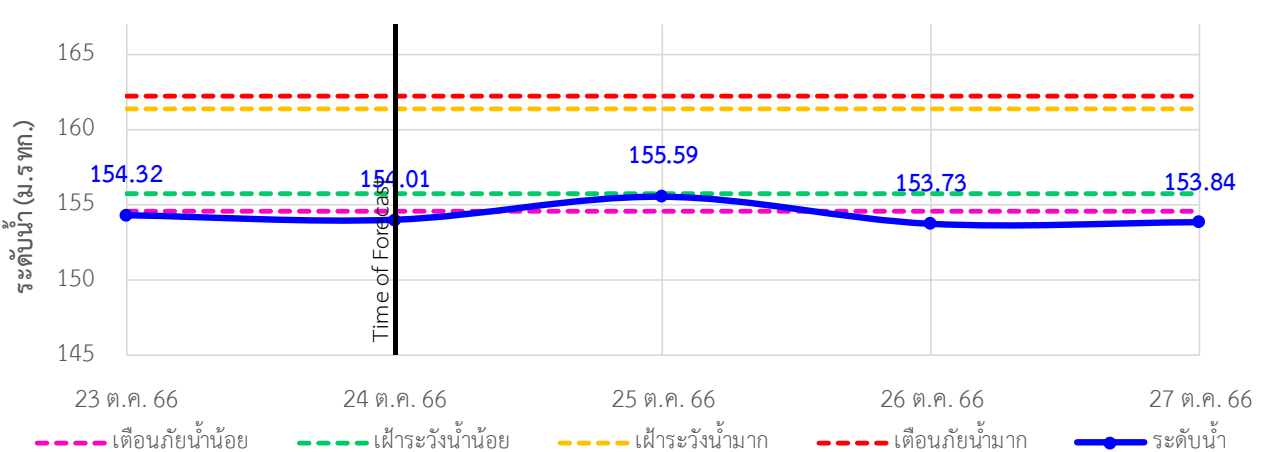
TC031506 บ้านท่าตูม ต.หมู่น อ.เมืองอุตรธานี จ.อุตรธานี



TC031702 ตลาดปลาหินเจริญ ต.เตาไห อ.เพ็ญ จ.อุตรธานี



TC031703 สะพานห้วยหลวงอนุสรณ์ ต.จุมพล อ.โพธิ์ชัย จ.หนองคาย





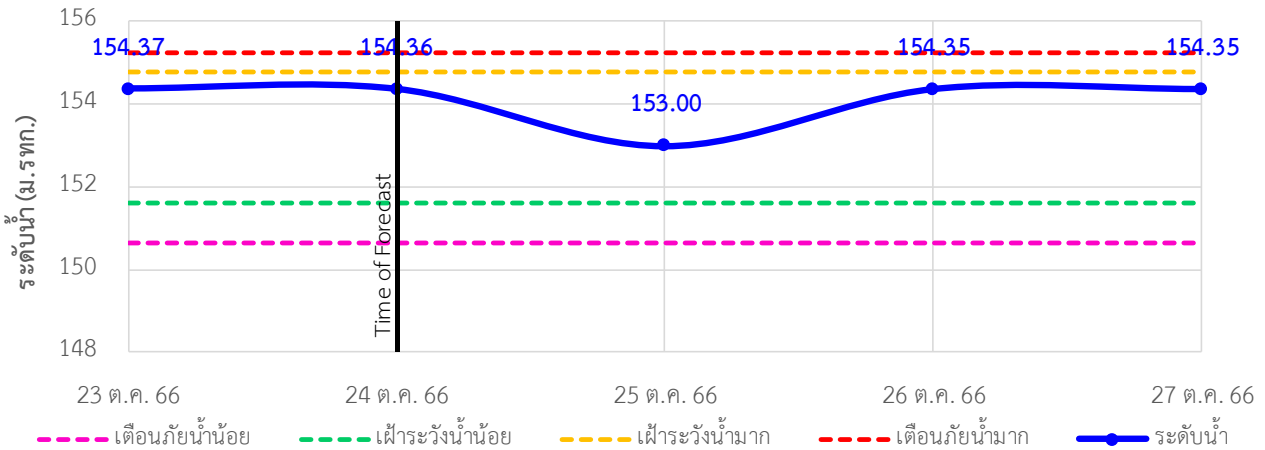
# ระบบติดตามสถานการณ์น้ำทางไกลอัตโนมัติ

กองวิเคราะห์และประเมินสถานการณ์น้ำ กรมทรัพยากรน้ำ กระทรวงทรัพยากรธรรมชาติและสิ่งแวดล้อม  
180/3 ถนนพระรามที่ 6 ซอย 34 แขวงพญาไท เขตพญาไท กรุงเทพมหานคร 10400 โทรศัพท์ 0 2271 6000  
<http://tele-songkramhuailuang.dwr.go.th>

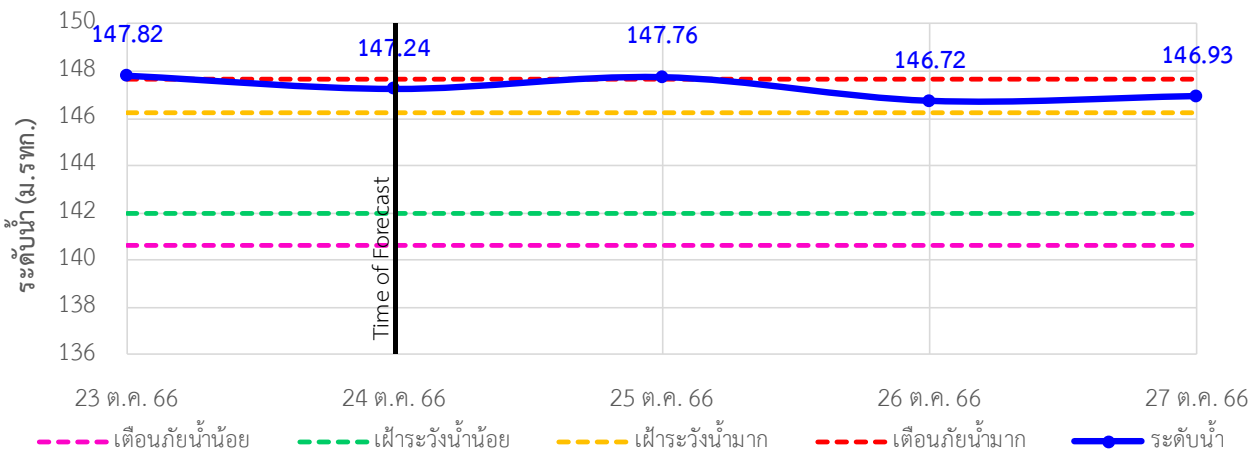


## รายงานสถานการณ์น้ำลุ่มน้ำสงครามและห้วยหลวง วันที่ 24 ตุลาคม 2566

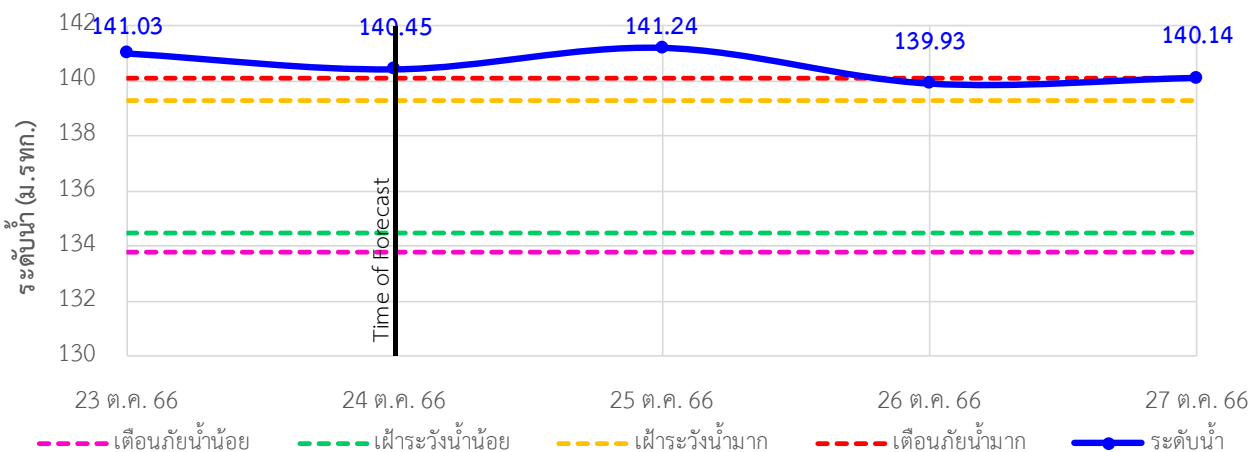
TC031902 สะพานดอนเชียงยืน ต.ดงเย็น อ.บ้านดุง จ.อุดรธานี



TC031904 บ้านคำแก้ว ต.คำแก้ว อ.โซ่พิสัย จ.บึงกาฬ



TC032301 บ้านท่าแร่ ต.โพนงาม อ.อากาศอำนวย จ.สกลนคร







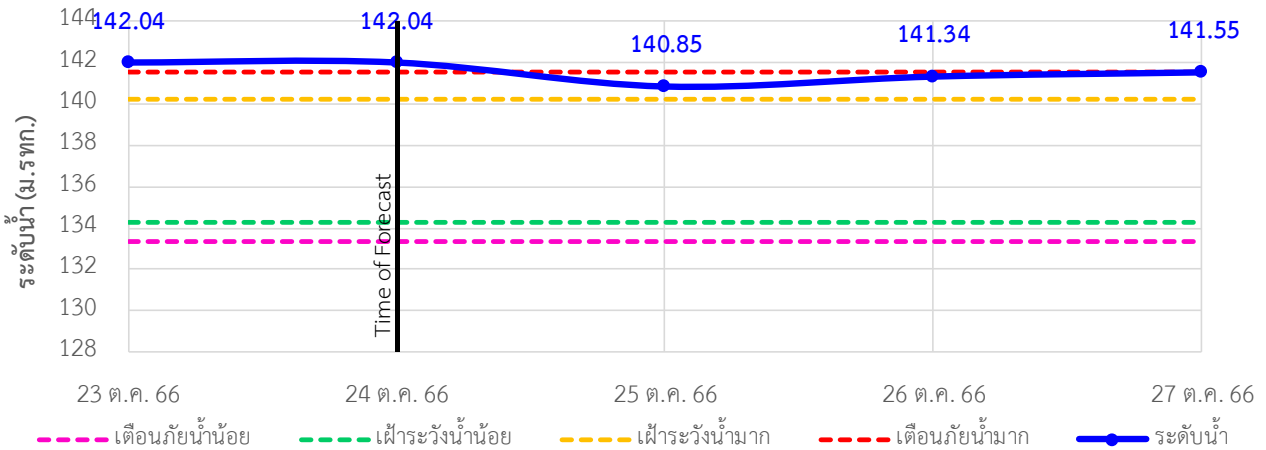
# ระบบติดตามสถานการณ์น้ำทางไกลอัตโนมัติ

กองวิเคราะห์และประเมินสถานการณ์น้ำ กรมทรัพยากรน้ำ กระทรวงทรัพยากรธรรมชาติและสิ่งแวดล้อม  
180/3 ถนนพระรามที่ 6 ซอย 34 แขวงพญาไท เขตพญาไท กรุงเทพมหานคร 10400 โทรศัพท์ 0 2271 6000  
<http://tele-songkramhuailuang.dwr.go.th>

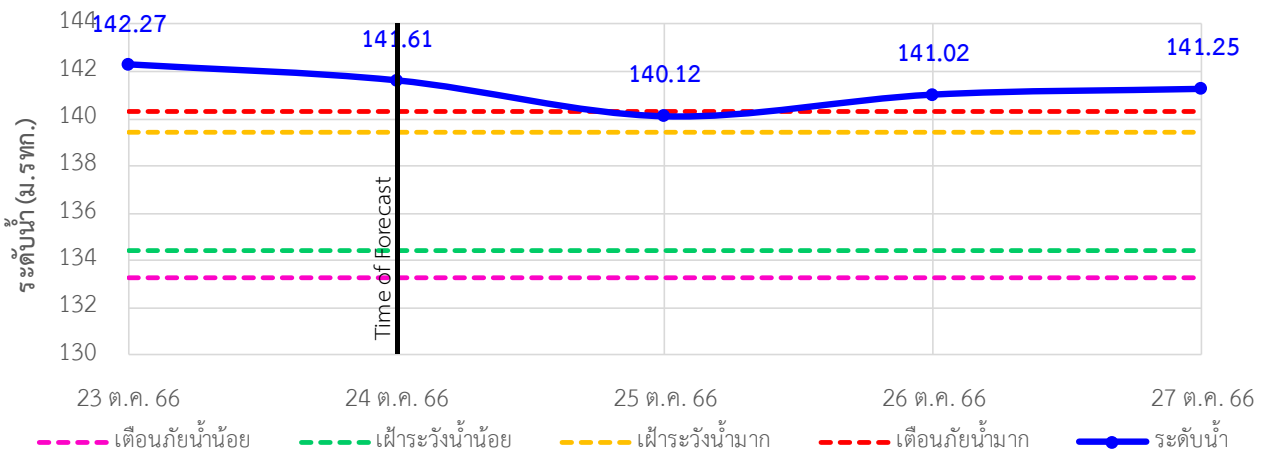


## รายงานสถานการณ์น้ำลุ่มน้ำสงครามและห้วยหลวง วันที่ 24 ตุลาคม 2566

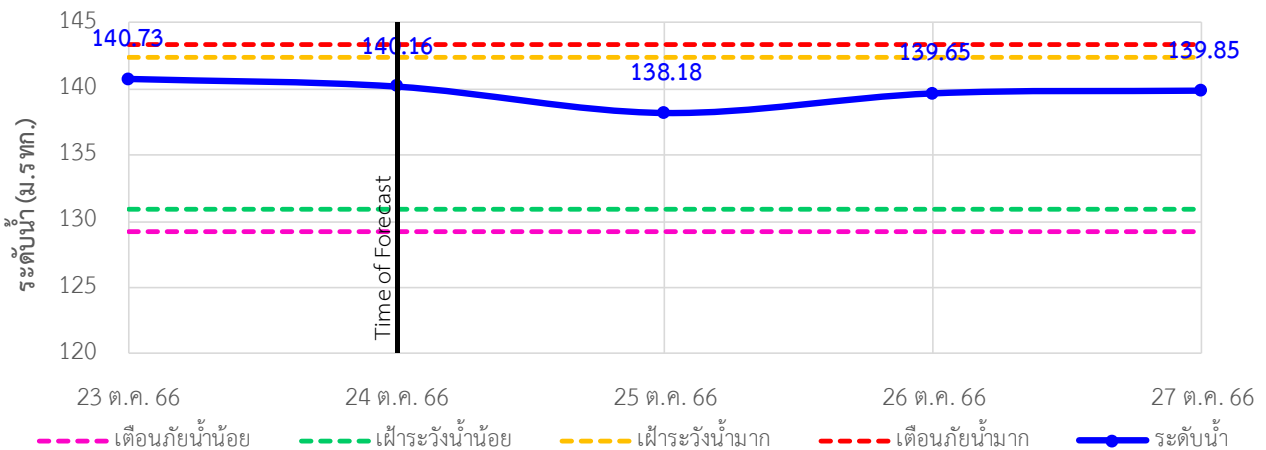
TC032501 สะพานบ้านหนองบัว ต.บ้านข่า อ.ศรีสงคราม จ.นครพนม



TC032705 สะพาน นพ.4059 ต.ท่าบ่อสงคราม อ.ศรีสงคราม จ.นครพนม



TC032706 หนองสาหร่าย ต.พนอม อ.ท่าอุเทน จ.นครพนม





# ระบบติดตามสถานการณ์น้ำทางไกลอัตโนมัติ

กองวิเคราะห์และประเมินสถานการณ์น้ำ กรมทรัพยากรน้ำ กระทรวงทรัพยากรธรรมชาติและสิ่งแวดล้อม  
180/3 ถนนพระรามที่ 6 ซอย 34 แขวงพญาไท เขตพญาไท กรุงเทพมหานคร 10400 โทรศัพท์ 0 2271 6000  
<http://tele-songkramhuailuang.dwr.go.th>



## รายงานสถานการณ์น้ำลุ่มน้ำสงครามและห้วยหลวง วันที่ 24 ตุลาคม 2566

### 4) รายงานข้อมูลภาพ CCTV



TC031506 : บ้านท่าตูม  
ต.หมู่น อ.เมืองอุดรธานี จ.อุดรธานี



TC031702 : ตลาดปลาสินเจริญ  
ต.เตาไห อ.เพ็ญ จ.อุดรธานี



TC031703 : สะพานห้วยหลวงอนุสรณ์  
ต.จุมพล อ.โพนพิสัย จ.หนองคาย



TC032706 : หนองสาหร่าย  
ต.พนอม อ.ท่าอุเทน จ.นครพนม



# ระบบติดตามสถานการณ์น้ำทางไกลอัตโนมัติ

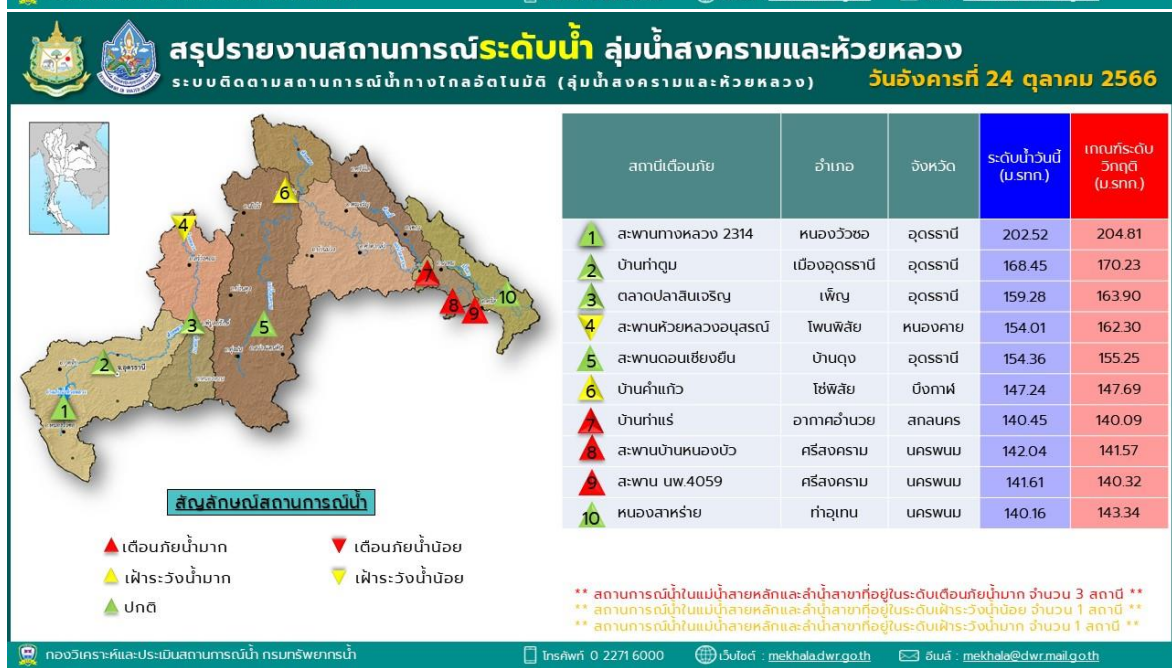
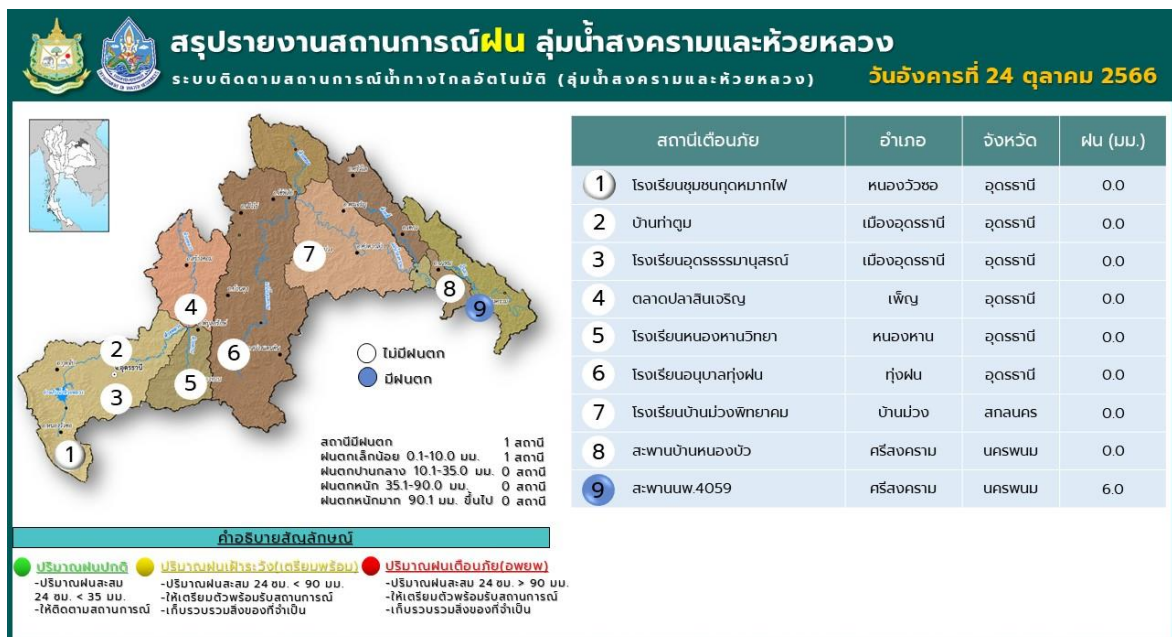
กองวิเคราะห์และประเมินสถานการณ์น้ำ กรมทรัพยากรน้ำ กระทรวงทรัพยากรธรรมชาติและสิ่งแวดล้อม  
180/3 ถนนพระรามที่ 6 ซอย 34 แขวงพญาไท เขตพญาไท กรุงเทพมหานคร 10400 โทรศัพท์ 0 2271 6000  
<http://tele-songkramhuailuang.dwr.go.th>



## รายงานสถานการณ์น้ำลุ่มน้ำสงครามและห้วยหลวง วันที่ 24 ตุลาคม 2566

### 5) สรุปสถานการณ์น้ำ

สรุปสถานการณ์น้ำในพื้นที่ลุ่มน้ำสงครามและห้วยหลวง สถานีบ้านท่าแร่ สถานีสะพานบ้านหนองบัว สถานีสะพานนพ.4059 อยู่ในภาวะเตือนภัยน้ำมาก สถานีบ้านคำแก้ว อยู่ในภาวะเฝ้าระวังน้ำมาก และ สถานีสะพานห้วยหลวงอนุสรณ์ อยู่ในภาวะเฝ้าระวังน้ำน้อย ส่วนสถานีอื่นๆอยู่ในภาวะปกติ ระดับน้ำในลำน้ำส่วนใหญ่มีแนวโน้มเพิ่มขึ้น







# ระบบติดตามสถานการณ์น้ำทางไกลอัตโนมัติ

กองวิเคราะห์และประเมินสถานการณ์น้ำ กรมทรัพยากรน้ำ กระทรวงทรัพยากรธรรมชาติและสิ่งแวดล้อม  
180/3 ถนนพระรามที่ 6 ซอย 34 แขวงพญาไท เขตพญาไท กรุงเทพมหานคร 10400 โทรศัพท์ 0 2271 6000  
<http://tele-songkramhuailuang.dwr.go.th>



## รายงานสถานการณ์น้ำลุ่มน้ำสงครามและห้วยหลวง วันที่ 24 ตุลาคม 2566

**สรุปรายงานภาพจากกล้อง CCTV ลุ่มน้ำสงครามและห้วยหลวง**  
 ระบบติดตามสถานการณ์น้ำทางไกลอัตโนมัติ (ลุ่มน้ำสงครามและห้วยหลวง) **วันอังคารที่ 24 ตุลาคม 2566**

**TC031703** : สะพานห้วยหลวงอนุสรณ์ ต.อุทรา อ.โนนศิลา จ.หนองคาย

**TC031506** : บ้านท่าตม ต.หนองบัว อ.เมืองอุดรธานี จ.อุดรธานี

**TC031702** : ตลาดปลาสินเจริญ ต.ตาไผ่ อ.เพ็ญ จ.อุดรธานี

**TC032706** : หนองสาหร่าย ต.พยอม อ.กัญจน จ.นครพนม

**สัญลักษณ์สถานการณ์น้ำ**  
 ▲ เตือนภัยน้ำมาก    ▲ เฝ้าระวังน้ำมาก    ▲ ปกติ    ▼ เฝ้าระวังน้ำน้อย    ▼ เตือนภัยน้ำน้อย

กองวิเคราะห์และประเมินสถานการณ์น้ำ กรมทรัพยากรน้ำ    โทรศัพท์ 0 2271 6000    เว็บไซต์ : [mekhaladwr.go.th](http://mekhaladwr.go.th)    อีเมล : [mekhaladwr@mail.go.th](mailto:mekhaladwr@mail.go.th)



# ระบบติดตามสถานการณ์น้ำทางไกลอัตโนมัติ

กองวิเคราะห์และประเมินสถานการณ์น้ำ กรมทรัพยากรน้ำ กระทรวงทรัพยากรธรรมชาติและสิ่งแวดล้อม  
180/3 ถนนพระรามที่ 6 ซอย 34 แขวงพญาไท เขตพญาไท กรุงเทพมหานคร 10400 โทรศัพท์ 0 2271 6000  
<http://tele-bangpakong.dwr.go.th>



## รายงานสถานการณ์น้ำลุ่มน้ำบางปะกง วันที่ 24 ตุลาคม 2566

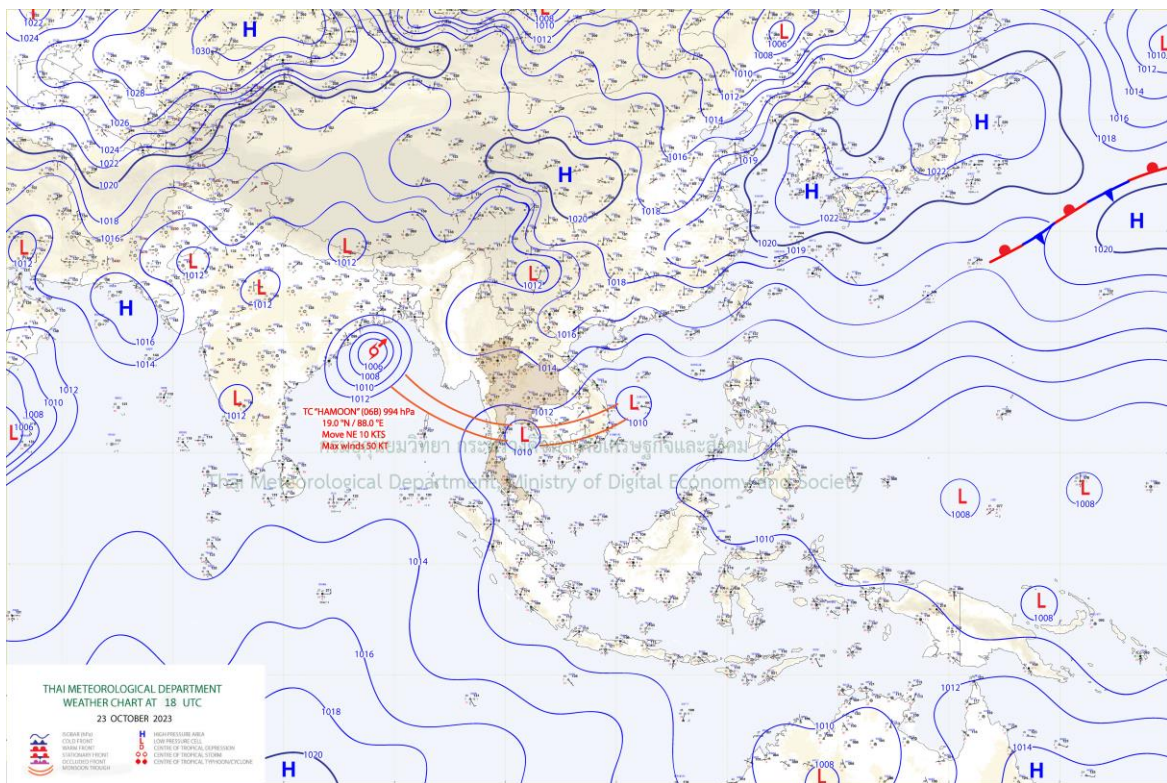
### 1) สภาพภูมิอากาศ (ที่มา : กรมอุตุนิยมวิทยา)

#### สภาพอากาศวันนี้

พยากรณ์อากาศ 24 ชั่วโมงข้างหน้า บริเวณความกดอากาศสูงหรือมวลอากาศเย็นปกคลุมประเทศไทยตอนบน และทะเลจีนใต้ เริ่มมีกำลังอ่อนลง ลักษณะเช่นนี้ทำให้ประเทศไทยตอนบนมีฝนฟ้าคะนองในระยะนี้ ในขณะที่ร่องมรสุม พาดผ่านภาคใต้ ประกอบกับมรสุมตะวันตกเฉียงใต้ยังคงพัดปกคลุมทะเลอันดามัน ภาคใต้ตอนล่าง และอ่าวไทยตอนล่าง ทำให้ภาคใต้มีฝนตกหนักบางแห่ง สำหรับคลื่นลมบริเวณทะเลอันดามันและอ่าวไทยมีคลื่นสูงประมาณ 1 เมตร บริเวณที่มี ฝนฟ้าคะนองคลื่นสูงมากกว่า 2 เมตร อนึ่ง พายุดีเปรสชันบริเวณอ่าวเบงกอล ได้ทวีกำลังแรงขึ้นเป็นพายุไซโคลน “ฮามูน” ( HAMOON ) แล้ว คาดว่าจะเคลื่อนเข้าสู่อ่าวเบงกอลตอนบน และขึ้นฝั่งบริเวณประเทศบังคลาเทศ ในช่วงวันที่ 25-26 ตุลาคม 2566 โดยพายุนี้ไม่ส่งผลกระทบต่อประเทศไทย

#### สภาพอากาศภาคตะวันออก (เวลา 6:00 น.วันนี้ - 6:00 น.วันพรุ่งนี้)

มีฝนฟ้าคะนอง ร้อยละ 30 ของพื้นที่ อุณหภูมิต่ำสุด 26-27 องศาเซลเซียส อุณหภูมิสูงสุด 33-36 องศาเซลเซียส ลมตะวันออก ความเร็ว 10-25 กม./ชม.



แผนที่อากาศ



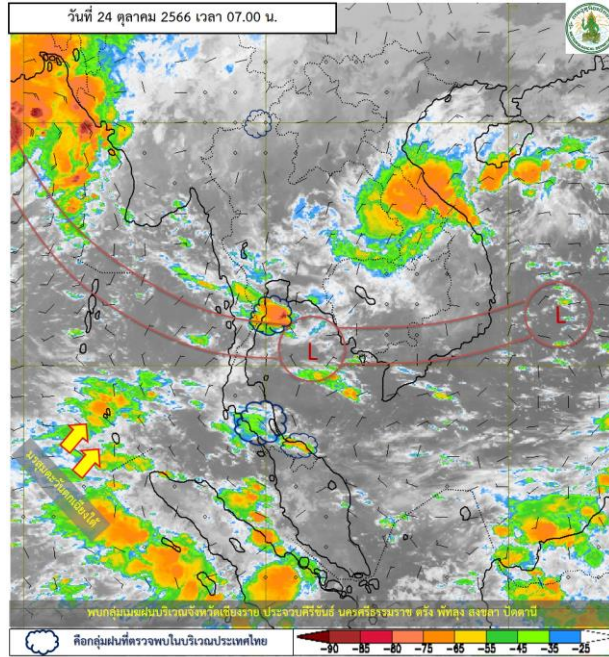


# ระบบติดตามสถานการณ์น้ำทางไกลอัตโนมัติ

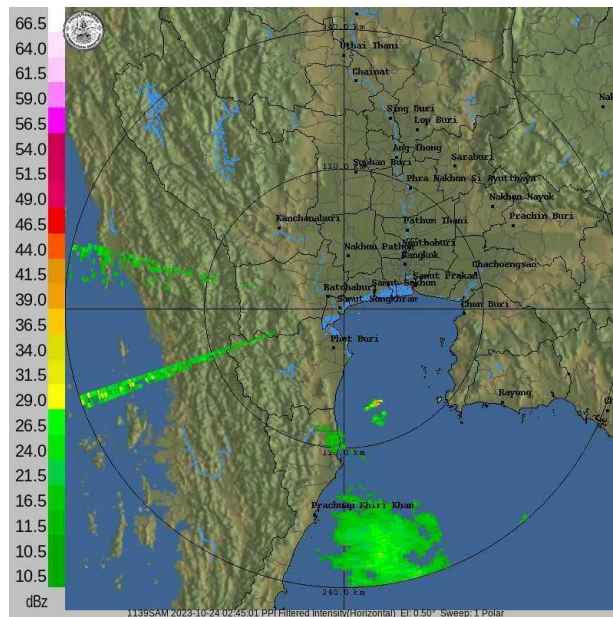
กองวิเคราะห์และประเมินสถานการณ์น้ำ กรมทรัพยากรน้ำ กระทรวงทรัพยากรธรรมชาติและสิ่งแวดล้อม  
180/3 ถนนพระรามที่ 6 ซอย 34 แขวงพญาไท เขตพญาไท กรุงเทพมหานคร 10400 โทรศัพท์ 0 2271 6000  
<http://tele-bangpakong.dwr.go.th>



## รายงานสถานการณ์น้ำลุ่มน้ำบางปะกง วันที่ 24 ตุลาคม 2566



ภาพถ่ายดาวเทียม



เรดาร์ตรวจอากาศ

ภาพดาวเทียม : พบกลุ่มเมฆฝนบริเวณจังหวัด เชียงราย ประจวบคีรีขันธ์ นครศรีธรรมราช ตรัง พัทลุง สงขลา ปัตตานี  
ภาพเรดาร์ : เวลา 7.00 น. ไม่พบกลุ่มเมฆฝนปกคลุมบริเวณลุ่มน้ำบางปะกงและปราจีนบุรี



## ระบบติดตามสถานการณ์น้ำทางไกลอัตโนมัติ

กองวิเคราะห์และประเมินสถานการณ์น้ำ กรมทรัพยากรน้ำ กระทรวงทรัพยากรธรรมชาติและสิ่งแวดล้อม  
180/3 ถนนพระรามที่ 6 ซอย 34 แขวงพญาไท เขตพญาไท กรุงเทพมหานคร 10400 โทรศัพท์ 0 2271 6000  
<http://tele-bangpakong.dwr.go.th>



### รายงานสถานการณ์น้ำลุ่มน้ำบางปะกง วันที่ 24 ตุลาคม 2566

#### 2) สรุปสถานการณ์ฝน

สรุปสถานการณ์ฝนในลุ่มน้ำบางปะกง จากข้อมูลตรวจวัดปริมาณน้ำฝนของสถานีโทรมาตรของระบบติดตามสถานการณ์น้ำทางไกลอัตโนมัติ กรมทรัพยากรน้ำ สະสม 24 ชั่วโมง ระหว่างวันที่ 23 ตุลาคม 2566 เวลา 07:00 น. ถึงวันที่ 24 ตุลาคม 2566 เวลา 07:00 น. และข้อมูลคาดการณ์ปริมาณน้ำฝนสະสม ดังแสดงในตารางนี้

| สถานีโทรมาตร           | ที่ตั้ง                                 | ปริมาณฝนตรวจวัดสະสม (มม.) |          |          | ปริมาณฝนคาดการณ์ล่วงหน้า (มม.) |       |       |
|------------------------|---|---------------------------|----------|----------|--------------------------------|-------|-------|
|                        |   | ฝนเมื่อวาน                | ฝน 2 วัน | ฝน 3 วัน | วันนี้                         | 1 วัน | 2 วัน |
| บ้านท่าข้าม            | ต.ท่าข้าม อ.บางปะกง จ.ฉะเชิงเทรา        | 0.00                      | 0.00     | 0.00     | 0.00                           | 0.01  | 0.14  |
| บ้านโสธร (ค่ายศรีโสธร) | ต.หน้าเมือง อ.เมือง จ.ฉะเชิงเทรา        | 0.00                      | 88.50    | 98.00    | 0.00                           | 0.13  | 0.21  |
| บ้านบางขนาก            | ต.บางขนาก อ.บางน้ำเปรี้ยว จ.ฉะเชิงเทรา  | 0.50                      | 1.00     | 2.00     | 0.50                           | 0.06  | 0.11  |
| บ้านโยธะกา             | ต.บางเตย อ.บ้านสร้าง จ.ปราจีนบุรี       | 2.50                      | 5.00     | 6.50     | 1.50                           | 0.15  | 0.05  |
| บ้านใหม่ (เขานางบัวช)  | ต.ศรีนาวา อ.เมือง จ.นครนายก             | 0.50                      | 19.50    | 19.50    | 2.50                           | 0.04  | 0.03  |
| บ้านสร้าง              | ต.บ้านสร้าง อ.บ้านสร้าง จ.ปราจีนบุรี    | 0.00                      | 0.00     | 3.00     | 0.00                           | 0.15  | 0.05  |
| บ้านโคกอุดม            | ต.หนองก่ อ.กบินทร์บุรี จ.ปราจีนบุรี     | 0.00                      | 1.00     | 2.00     | 0.00                           | 0.05  | 0.14  |
| บ้านชะอม(แควหนุมาน)    | ต.ลำพันตา อ.นาดี จ.ปราจีนบุรี           | 0.00                      | 0.00     | 5.00     | 0.00                           | 0.06  | 0.09  |
| บ้านกุดบอน             | ต.วังตะเคียน อ.กบินทร์บุรี จ.ปราจีนบุรี | 0.00                      | 0.00     | 20.50    | 0.00                           | 0.11  | 0.06  |
| บ้านเก่าเขาฉกรรจ์      | ต.หนองหว้า อ.เขาฉกรรจ์ จ.สระแก้ว        | 0.00                      | 0.00     | 26.50    | 0.50                           | 0.09  | 0.11  |
| บ้านแก่งไทร            | ต.หนองบอน อ.เมือง จ.สระแก้ว             | 0.00                      | 0.00     | 1.00     | 0.00                           | 0.05  | 0.23  |
| บ้านทุ่งยายชี          | ต.ท่าตะเกียบ อ.ท่าตะเกียบ จ.ฉะเชิงเทรา  | 0.00                      | 1.50     | 13.50    | 1.50                           | 0.06  | 0.08  |
| บ้านทุ่งกระทราย        | ต.เกาะจันทร์ อ.เกาะจันทร์ จ.ชลบุรี      | 0.00                      | 8.00     | 40.50    | 0.00                           | 0.07  | 0.25  |
| บ้านป่าชะ              | ต.ป่าชะ อ.บ้านนา จ.นครนายก              | 0.00                      | 8.50     | 10.00    | 0.00                           | 0.05  | 0.05  |
| บ้านท่าไผ่ป่า          | ต.วัดโบสถ์ อ.เมือง จ.ปราจีนบุรี         | 0.00                      | 3.00     | 30.00    | 0.00                           | 0.04  | 0.10  |
| บ้านวังกะจะ            | ต.วังเย็น อ.แปลงยาว จ.ฉะเชิงเทรา        | 0.00                      | 0.50     | 33.50    | 0.00                           | 0.13  | 0.21  |
| บ้านวังท่าช้าง         | ต.วังท่าช้าง อ.กบินทร์บุรี จ.ปราจีนบุรี | 0.00                      | 0.00     | 39.00    | 4.50                           | 0.01  | 0.14  |
| บ้านโคกปีป (ศรีมโหสถ)  | ต.โคกปีป อ.ศรีมโหสถ จ.ปราจีนบุรี        | 0.00                      | 0.50     | 12.00    | 0.00                           | 0.03  | 0.07  |



## ระบบติดตามสถานการณ์น้ำทางไกลอัตโนมัติ

กองวิเคราะห์และประเมินสถานการณ์น้ำ กรมทรัพยากรน้ำ กระทรวงทรัพยากรธรรมชาติและสิ่งแวดล้อม  
180/3 ถนนพระรามที่ 6 ซอย 34 แขวงพญาไท เขตพญาไท กรุงเทพมหานคร 10400 โทรศัพท์ 0 2271 6000  
<http://tele-bangpakong.dwr.go.th>



### รายงานสถานการณ์น้ำลุ่มน้ำบางปะกง วันที่ 24 ตุลาคม 2566

| สถานีโทรมาตร         | ที่ตั้ง                               | ปริมาณฝนตรวจวัดสะสม (มม.) |          |          | ปริมาณฝนคาดการณ์ล่วงหน้า (มม.) |       |       |
|----------------------|---------------------------------------|---------------------------|----------|----------|--------------------------------|-------|-------|
|                      |                                       | ฝนเมื่อวาน                | ฝน 2 วัน | ฝน 3 วัน | วันนี้                         | 1 วัน | 2 วัน |
| บ้านทับช้าง          | ต.ทับช้าง อ.สอยดาว จ.จันทบุรี         | 0.00                      | 0.50     | 21.50    | 0.00                           | 0.31  | 0.13  |
| บ้านชะอม (บำรุงธรรม) | ต.ชะอม อ.แก่งคอย จ.สระบุรี            | 4.00                      | 5.50     | 5.50     | 0.00                           | 0.05  | 0.05  |
| บ้านช่องมะเฟือง      | ต.หนองรี อ.เมือง จ.ชลบุรี             | 0.50                      | 2.00     | 14.50    | 0.00                           | 0.12  | 0.11  |
| บ้านช่อง             | ต.วัดสุวรรณ อ.ปอทอง จ.ชลบุรี          | 0.00                      | 11.00    | 11.50    | 0.00                           | 0.07  | 0.25  |
| บ้านชำปางาม          | ต.ท่ากระดาน อ.สนามชัยเขต จ.ฉะเชิงเทรา | 0.00                      | 0.00     | 75.50    | 0.00                           | 0.06  | 0.08  |
| บ้านแก่งใหญ่         | ต.แก่งดินสอ อ.นาดี จ.ปราจีนบุรี       | 0.00                      | 5.50     | 9.00     | 0.00                           | 0.11  | 0.07  |
| บ้านตะคร้อเหนือ      | ต.บุไผ่ อ.ประจันตคาม จ.ปราจีนบุรี     | 0.00                      | 0.00     | 6.00     | 0.00                           | 0.06  | 0.09  |
| บ้านตากฟ้า           | ต.ชัยมะกรูด อ.คลองหาด จ.สระแก้ว       | 0.00                      | 0.00     | 40.50    | 0.00                           | 0.12  | 0.18  |
| บ้านห้วยชัน          | ต.ช่องกุ่ม อ.วัฒนานคร จ.สระแก้ว       | 0.00                      | 9.50     | 65.50    | 0.00                           | 0.06  | 0.04  |
| บ้านไทรทอง           | ต.พระเพลิง อ.เขาฉกรรจ์ จ.สระแก้ว      | 0.00                      | 0.00     | 6.00     | 0.00                           | 0.12  | 0.19  |



# ระบบติดตามสถานการณ์น้ำทางไกลอัตโนมัติ

กองวิเคราะห์และประเมินสถานการณ์น้ำ กรมทรัพยากรน้ำ กระทรวงทรัพยากรธรรมชาติและสิ่งแวดล้อม  
180/3 ถนนพระรามที่ 6 ซอย 34 แขวงพญาไท เขตพญาไท กรุงเทพมหานคร 10400 โทรศัพท์ 0 2271 6000  
<http://tele-bangpakong.dwr.go.th>



## รายงานสถานการณ์น้ำลุ่มน้ำบางปะกง วันที่ 24 ตุลาคม 2566

### 3) สรุประดับน้ำรายวัน

สรุปสถานการณ์น้ำในพื้นที่ลุ่มน้ำบางปะกง จากข้อมูลตรวจวัดระดับน้ำของสถานีโทรมาตรโครงการติดตามสถานการณ์น้ำทางไกลอัตโนมัติ กรมทรัพยากรน้ำ ณ เวลา 07:00 น. ของวันที่ 24 ตุลาคม 2566 และข้อมูลระดับน้ำคาดการณ์จากแบบจำลองคณิตศาสตร์ ดังแสดงในตารางนี้

| สถานีโทรมาตร           | ที่ตั้ง                                 | ระดับเตือนภัย (ม.รทก.) | ข้อมูลระดับน้ำตรวจวัด (ม.รทก.) |        | ระดับน้ำคาดการณ์ล่วงหน้า (ม.รทก.) |       |       |         |
|------------------------|---|------------------------|--------------------------------|--------|-----------------------------------|-------|-------|---------|
|                        |   |                        | เมื่อวาน                       | วันนี้ | 1 วัน                             | 2 วัน | 3 วัน | แนวโน้ม |
| บ้านท่าข้าม            | ต.ท่าข้าม อ.บางปะกง จ.ฉะเชิงเทรา        | 1.80                   | 1.49                           | 1.29   | 1.38                              | 1.39  | 1.33  | ลดลง ▼  |
| บ้านโสธร (ค่ายศรีโสธร) | ต.หน้าเมือง อ.เมือง จ.ฉะเชิงเทรา        | 2.18                   | 0.92                           | 0.04   | 1.04                              | 0.57  | 0.32  | ลดลง ▼  |
| บ้านบางขนาก            | ต.บางขนาก อ.บางน้ำเปรี้ยว จ.ฉะเชิงเทรา  | 1.27                   | 1.45                           | 1.14   | 0.90                              | 0.29  | 0.14  | ลดลง ▼  |
| บ้านโยธะกา             | ต.บางเตย อ.บ้านสร้าง จ.ปราจีนบุรี       | 1.38                   | 2.15                           | 1.98   | 0.96                              | 0.33  | 0.20  | ลดลง ▼  |
| บ้านใหม่ (เขานางบัวข)  | ต.ศรีนาวา อ.เมือง จ.นครนายก             | 11.25                  | 7.93                           | 7.57   | 7.68                              | 7.68  | 7.68  | คงที่ ► |
| บ้านสร้าง              | ต.บ้านสร้าง อ.บ้านสร้าง จ.ปราจีนบุรี    | 3.20                   | 3.00                           | 2.60   | 1.22                              | 0.52  | 0.37  | ลดลง ▼  |
| บ้านโคกอุดม            | ต.หนองกี่ อ.กบินทร์บุรี จ.ปราจีนบุรี    | 9.76                   | 1.30                           | 1.28   | 1.30                              | 1.30  | 1.30  | คงที่ ► |
| บ้านชะอม(แควหนุมาน)    | ต.สำพันตา อ.นาดี จ.ปราจีนบุรี           | 9.51                   | 2.63                           | 2.49   | 2.72                              | 2.70  | 2.67  | ลดลง ▼  |
| บ้านกุดบอน             | ต.วังตะเคียน อ.กบินทร์บุรี จ.ปราจีนบุรี | 17.49                  | 8.86                           | 8.54   | 8.84                              | 8.84  | 8.84  | คงที่ ► |
| บ้านเก่าเขาฉกรรจ์      | ต.หนองหัว อ.เขาฉกรรจ์ จ.สระแก้ว         | 52.48                  | 42.53                          | 42.07  | 42.21                             | 42.21 | 42.21 | คงที่ ► |
| บ้านแก่งไทร            | ต.หนองบอน อ.เมือง จ.สระแก้ว             | 33.96                  | 26.13                          | 26.24  | 26.35                             | 26.35 | 26.35 | คงที่ ► |
| บ้านทุ่งยายชี          | ต.ท่าตะเกียบ อ.ท่าตะเกียบ จ.ฉะเชิงเทรา  | 9.67                   | 0.76                           | 0.07   | 0.12                              | 0.11  | 0.11  | ลดลง ▼  |
| บ้านทุ่งกระทราย        | ต.เกาะจันทร์ อ.เกาะจันทร์ จ.ชลบุรี      | 6.95                   | 1.63                           | 1.47   | 1.49                              | 1.49  | 1.49  | คงที่ ► |
| บ้านป่าชะ              | ต.ป่าชะ อ.บ้านนา จ.นครนายก              | 7.31                   | 2.90                           | 4.05   | 4.05                              | 4.05  | 4.05  | คงที่ ► |



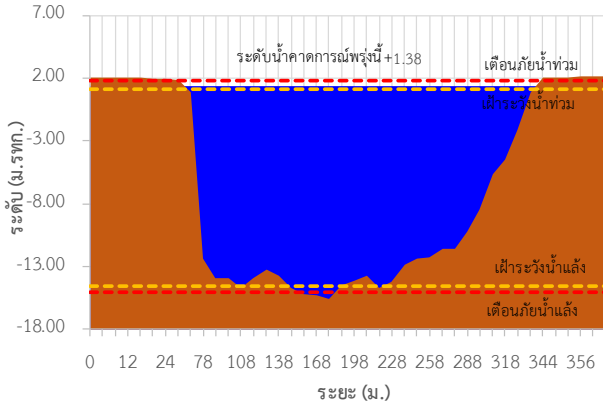
# ระบบติดตามสถานการณ์น้ำทางไกลอัตโนมัติ

กองวิเคราะห์และประเมินสถานการณ์น้ำ กรมทรัพยากรน้ำ กระทรวงทรัพยากรธรรมชาติและสิ่งแวดล้อม  
180/3 ถนนพระรามที่ 6 ซอย 34 แขวงพญาไท เขตพญาไท กรุงเทพมหานคร 10400 โทรศัพท์ 0 2271 6000  
<http://tele-bangpakong.dwr.go.th>

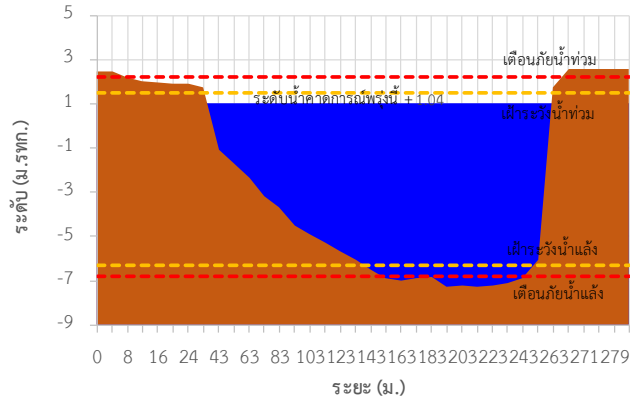


## รายงานสถานการณ์น้ำลุ่มน้ำบางปะกง วันที่ 24 ตุลาคม 2566

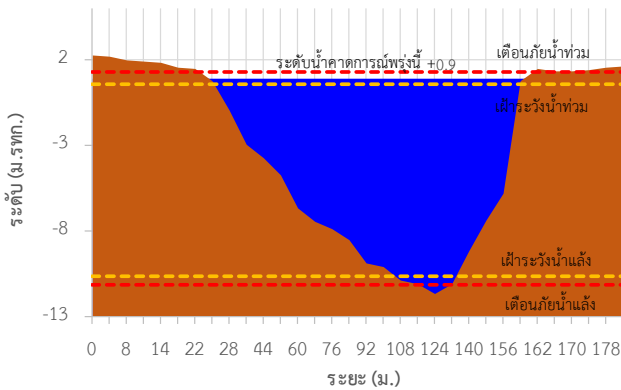
TC151004 บ้านท่าข้าม ต.ท่าข้าม อ.บางปะกง จ.ฉะเชิงเทรา



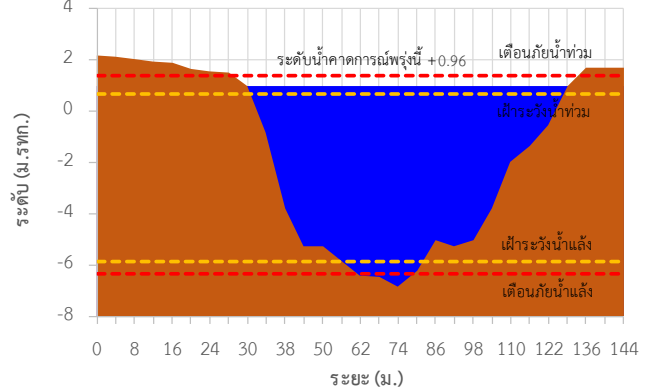
TC151003 บ้านโสร (ค่ายศรีโสร) ต.หน้าเมือง อ.เมือง จ.ฉะเชิงเทรา



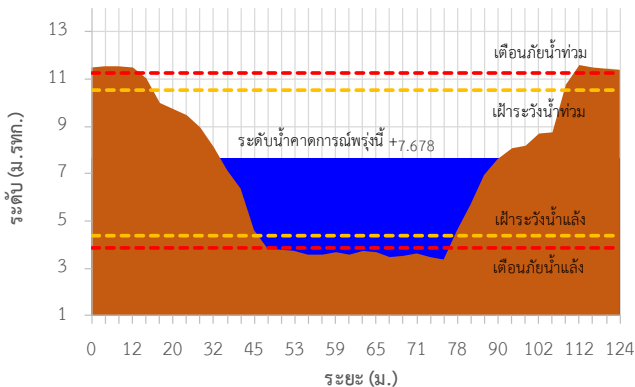
TC151002 บ้านบางขนาก ต.บางขนาก อ.บางน้ำเปรี้ยว จ.ฉะเชิงเทรา



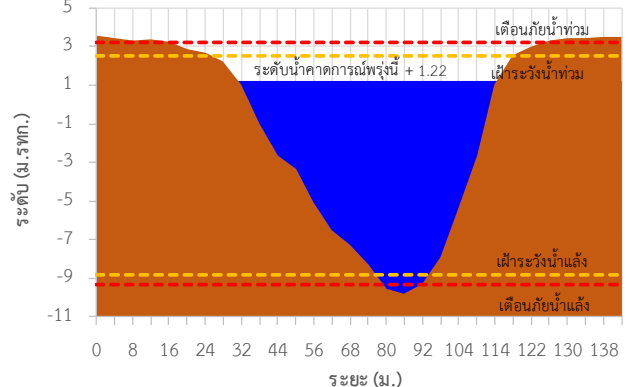
TC150603 บ้านโยระกา ต.บางเตย อ.บ้านสร้าง จ.ปราจีนบุรี



TC150602 บ้านใหม่ (เขานางบัวข) ต.ศรีนาวา อ.เมือง จ.นครนายก



TC150503 บ้านสร้าง ต.บ้านสร้าง อ.บ้านสร้าง จ.ปราจีนบุรี







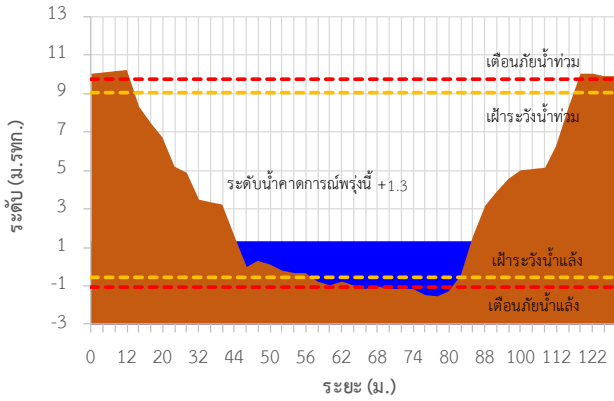
# ระบบติดตามสถานการณ์น้ำทางไกลอัตโนมัติ

กองวิเคราะห์และประเมินสถานการณ์น้ำ กรมทรัพยากรน้ำ กระทรวงทรัพยากรธรรมชาติและสิ่งแวดล้อม  
180/3 ถนนพระรามที่ 6 ซอย 34 แขวงพญาไท เขตพญาไท กรุงเทพมหานคร 10400 โทรศัพท์ 0 2271 6000  
<http://tele-bangpakong.dwr.go.th>

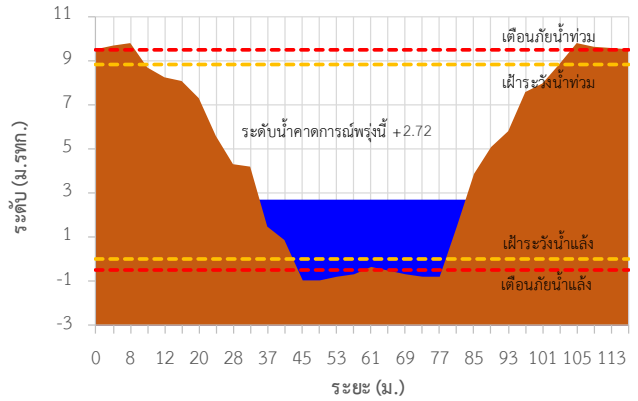


## รายงานสถานการณ์น้ำลุ่มน้ำบางปะกง วันที่ 24 ตุลาคม 2566

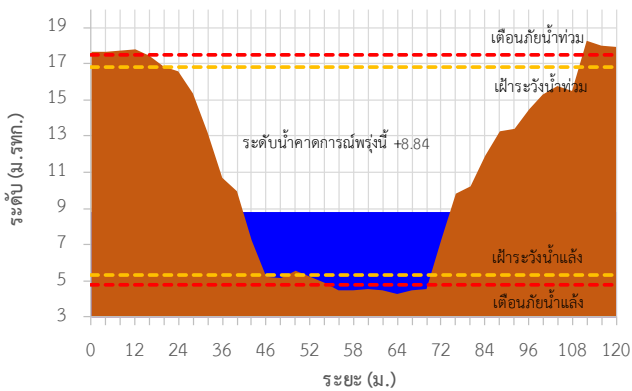
TC150407 บ้านโคกอุดม ต.หนองก่ อ.กบินทร์บุรี จ.ปราจีนบุรี



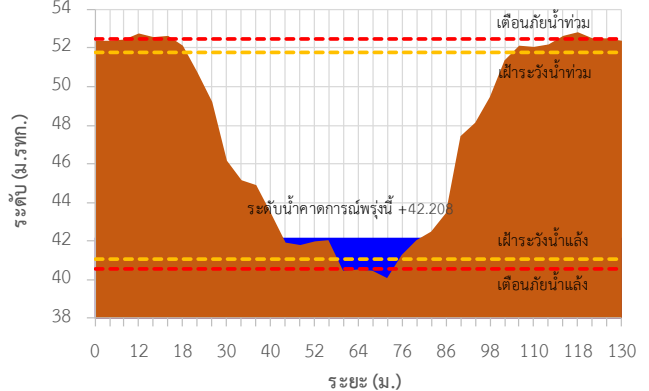
TC150408 บ้านชะอม(แควหนุมาน) ต.ลำพันตา อ.นาดี จ.ปราจีนบุรี



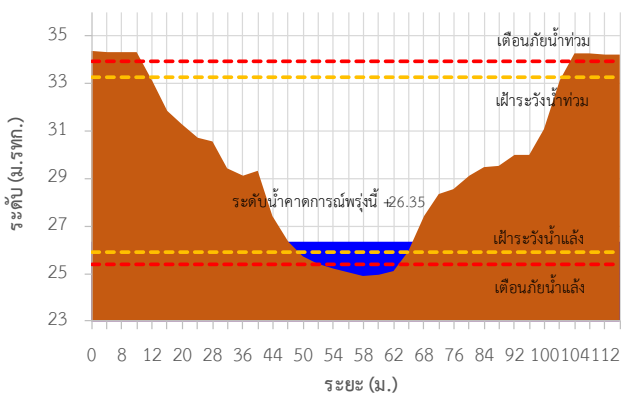
TC150301 บ้านกุดบอน ต.วังตะเคียน อ.กบินทร์บุรี จ.ปราจีนบุรี



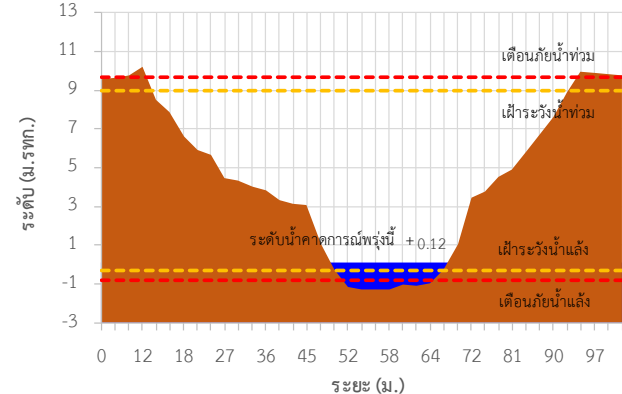
TC150105 บ้านเก่าเขาฉกรรจ์ ต.หนองหัว อ.เขาฉกรรจ์ จ.สระแก้ว



TC150204 บ้านแก่งไทร ต.หนองบอน อ.เมือง จ.สระแก้ว



TC150801 บ้านทุ่งยายชี ต.ท่าตะเียบ อ.ท่าตะเียบ จ.ฉะเชิงเทรา





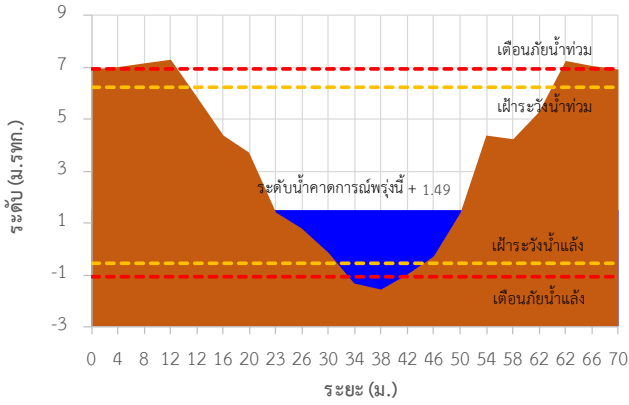
# ระบบติดตามสถานการณ์น้ำทางไกลอัตโนมัติ

กองวิเคราะห์และประเมินสถานการณ์น้ำ กรมทรัพยากรน้ำ กระทรวงทรัพยากรธรรมชาติและสิ่งแวดล้อม  
180/3 ถนนพระรามที่ 6 ซอย 34 แขวงพญาไท เขตพญาไท กรุงเทพมหานคร 10400 โทรศัพท์ 0 2271 6000  
<http://tele-bangpakong.dwr.go.th>

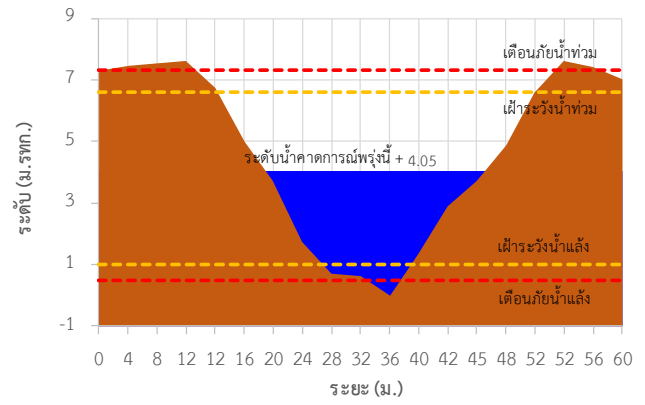


## รายงานสถานการณ์น้ำลุ่มน้ำบางปะกง วันที่ 24 ตุลาคม 2566

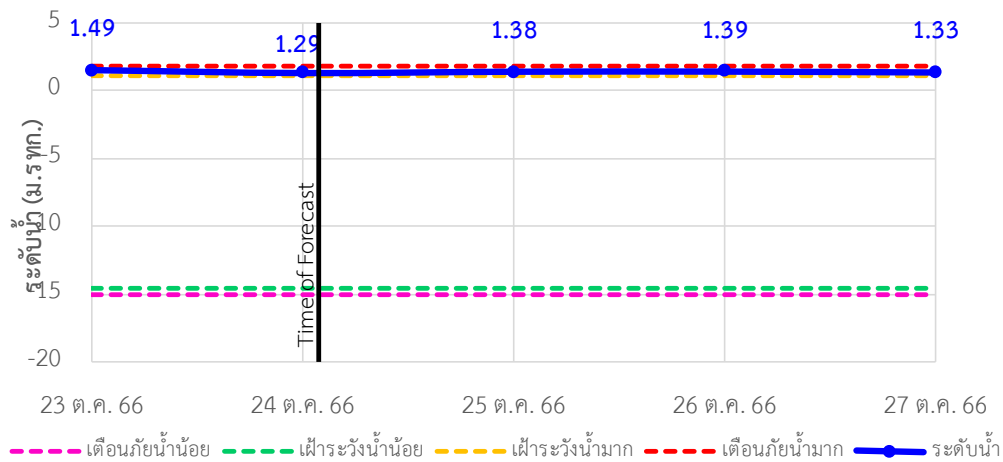
TC150901 บ้านทุ่งกระทราย ต.เกาะจันทร์ อ.เกาะจันทร์ จ.ชลบุรี



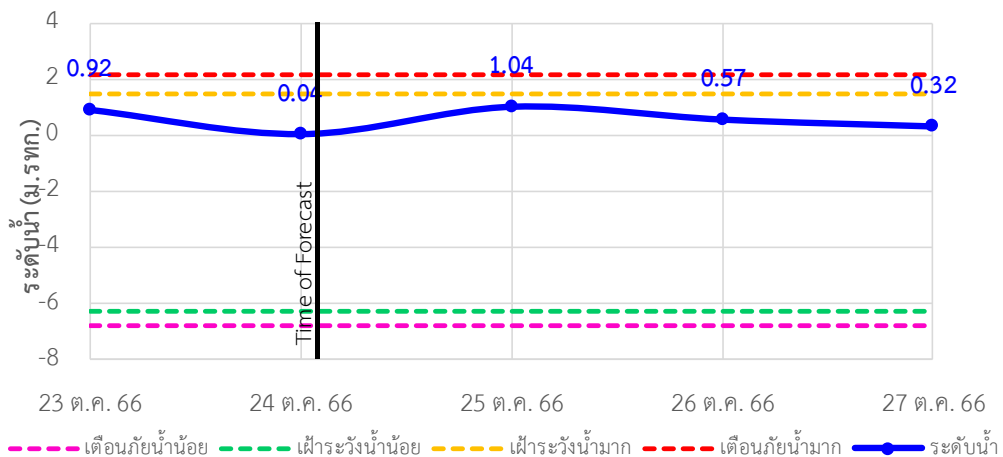
TC150604 บ้านป่าชะ ต.ป่าชะ อ.บ้านนา จ.นครนายก



TC151004 บ้านท่าข้าม ต.ท่าข้าม อ.บางปะกง จ.ฉะเชิงเทรา



TC151003 บ้านโสร (ค่ายศรีโสร) ต.หน้าเมือง อ.เมือง จ.ฉะเชิงเทรา





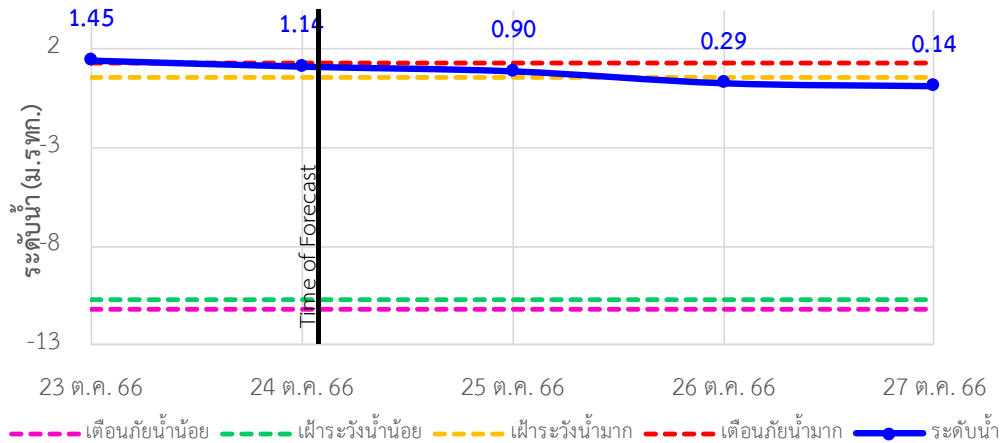
# ระบบติดตามสถานการณ์น้ำทางไกลอัตโนมัติ

กองวิเคราะห์และประเมินสถานการณ์น้ำ กรมทรัพยากรน้ำ กระทรวงทรัพยากรธรรมชาติและสิ่งแวดล้อม  
180/3 ถนนพระรามที่ 6 ซอย 34 แขวงพญาไท เขตพญาไท กรุงเทพมหานคร 10400 โทรศัพท์ 0 2271 6000  
<http://tele-bangpakong.dwr.go.th>

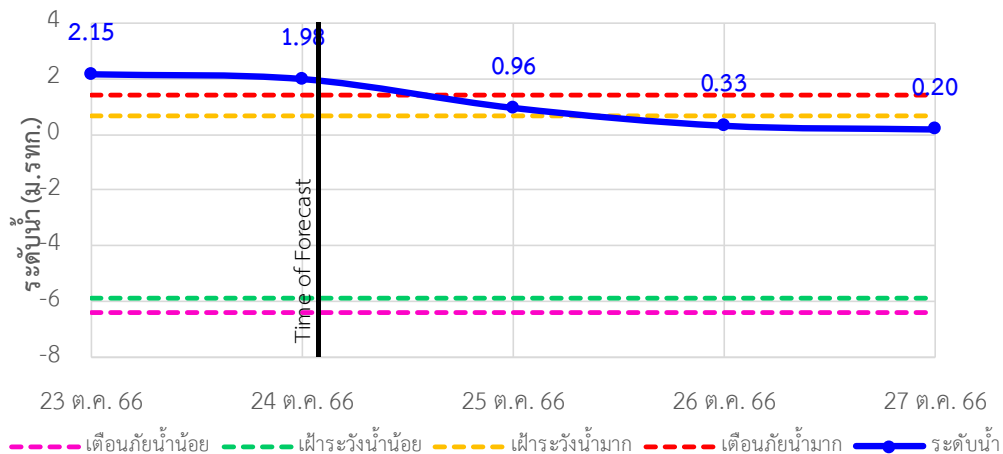


## รายงานสถานการณ์น้ำลุ่มน้ำบางปะกง วันที่ 24 ตุลาคม 2566

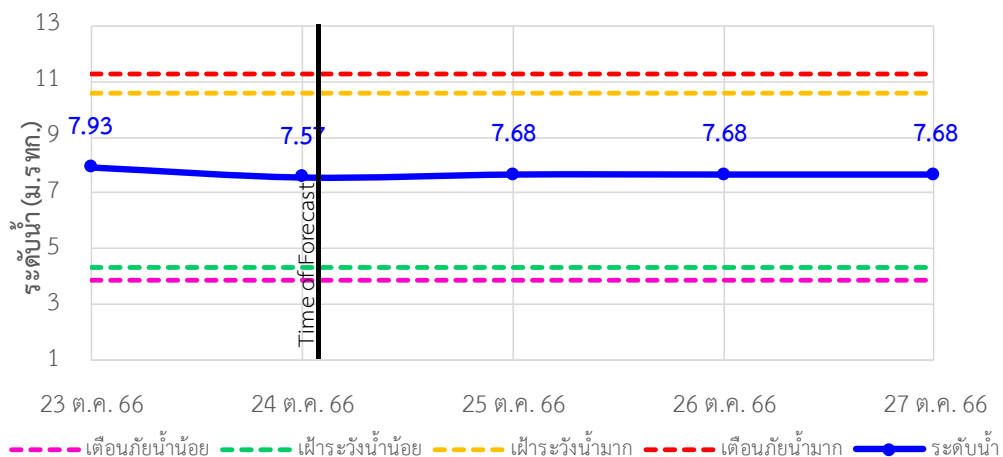
TC151002 บ้านบางขนาก ต.บางขนาก อ.บางน้ำเปรี้ยว จ.ฉะเชิงเทรา



TC150603 บ้านโยธกา ต.บางเตย อ.บ้านสร้าง จ.ปราจีนบุรี



TC150602 บ้านใหม่ (เขานางบัว) ต.ศรีนาวา อ.เมือง จ.นครนายก





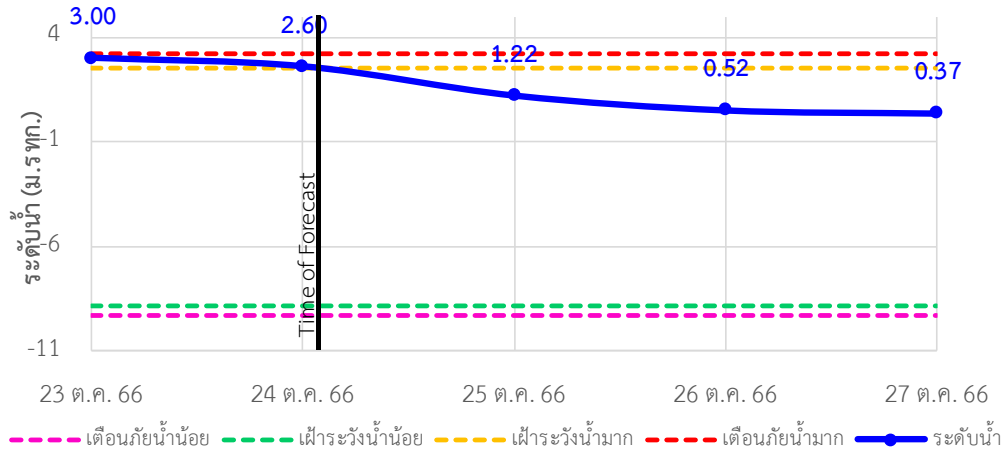
# ระบบติดตามสถานการณ์น้ำทางไกลอัตโนมัติ

กองวิเคราะห์และประเมินสถานการณ์น้ำ กรมทรัพยากรน้ำ กระทรวงทรัพยากรธรรมชาติและสิ่งแวดล้อม  
180/3 ถนนพระรามที่ 6 ซอย 34 แขวงพญาไท เขตพญาไท กรุงเทพมหานคร 10400 โทรศัพท์ 0 2271 6000  
<http://tele-bangpakong.dwr.go.th>

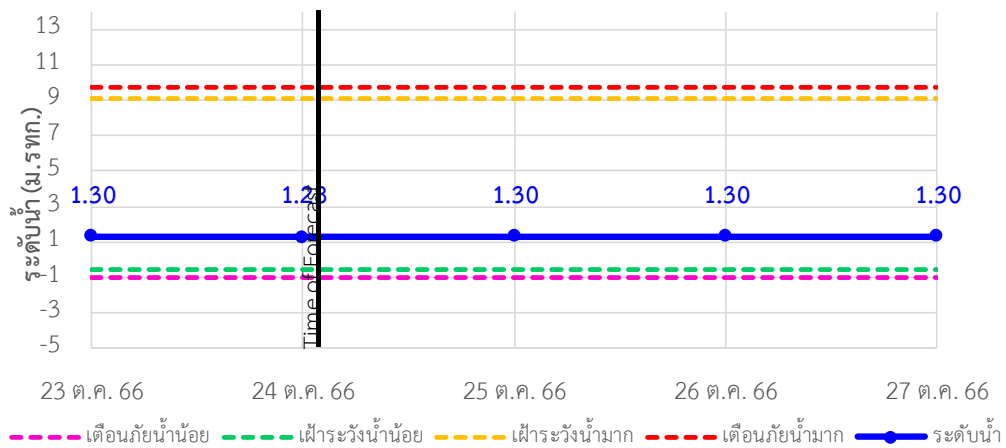


## รายงานสถานการณ์น้ำลุ่มน้ำบางปะกง วันที่ 24 ตุลาคม 2566

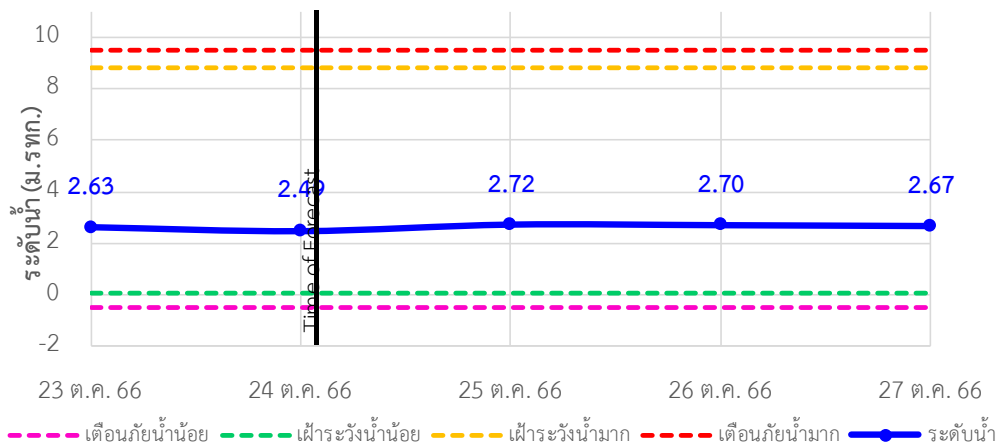
TC150503 บ้านสร้าง ต.บ้านสร้าง อ.บ้านสร้าง จ.ปราจีนบุรี



TC150407 บ้านโคกอุดม ต.หนองกี่ อ.กบินทร์บุรี จ.ปราจีนบุรี



TC150408 บ้านชะอม(แควหनुมาน) ต.สำพันตา อ.นาดี จ.ปราจีนบุรี





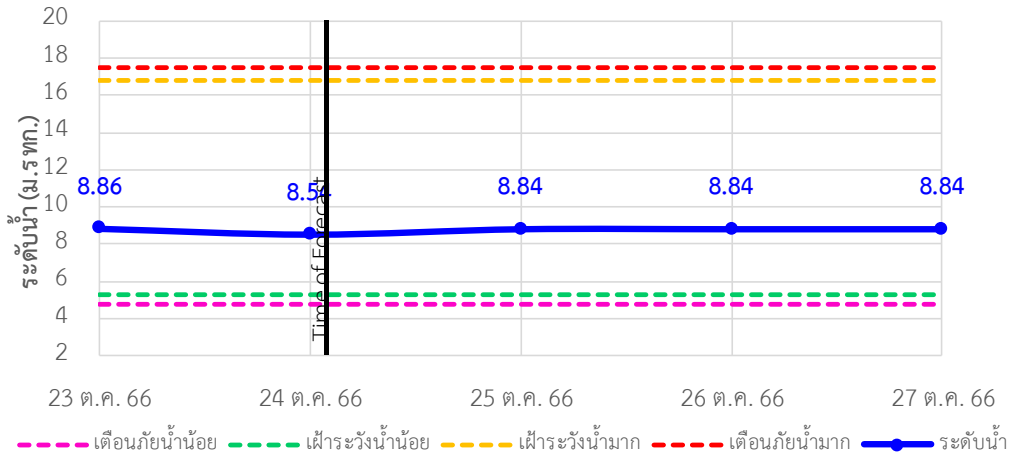
# ระบบติดตามสถานการณ์น้ำทางไกลอัตโนมัติ

กองวิเคราะห์และประเมินสถานการณ์น้ำ กรมทรัพยากรน้ำ กระทรวงทรัพยากรธรรมชาติและสิ่งแวดล้อม  
180/3 ถนนพระรามที่ 6 ซอย 34 แขวงพญาไท เขตพญาไท กรุงเทพมหานคร 10400 โทรศัพท์ 0 2271 6000  
<http://tele-bangpakong.dwr.go.th>

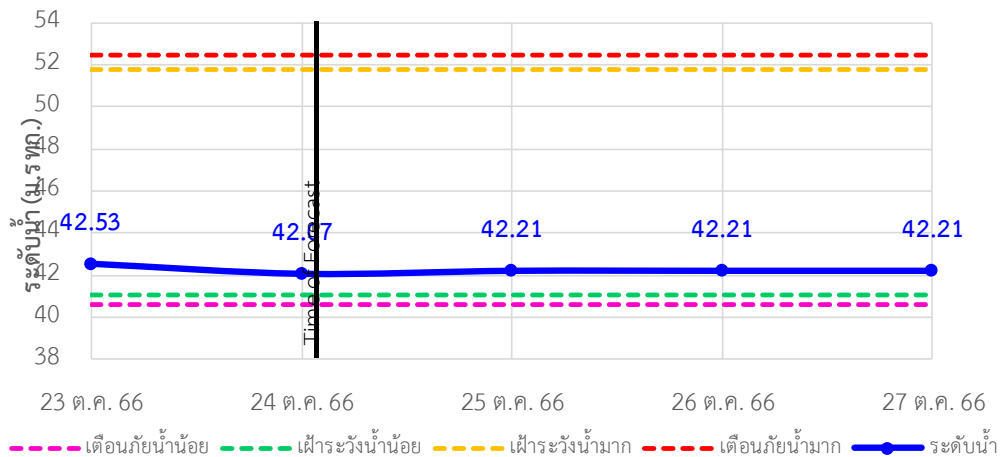


## รายงานสถานการณ์น้ำลุ่มน้ำบางปะกง วันที่ 24 ตุลาคม 2566

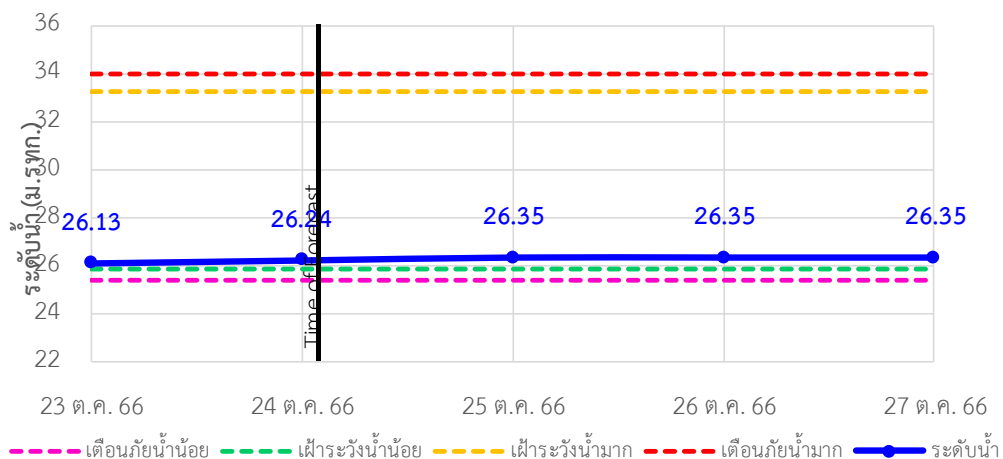
### TC150301 บ้านกุดบอน ต.วังตะเคียน อ.กบินทร์บุรี จ.ปราจีนบุรี



### TC150105 บ้านเก่าเขาฉกรรจ์ ต.หนองหว้า อ.เขาฉกรรจ์ จ.สระแก้ว



### TC150204 บ้านแก่งไทร ต.หนองบอน อ.เมืองสระแก้ว จ.สระแก้ว







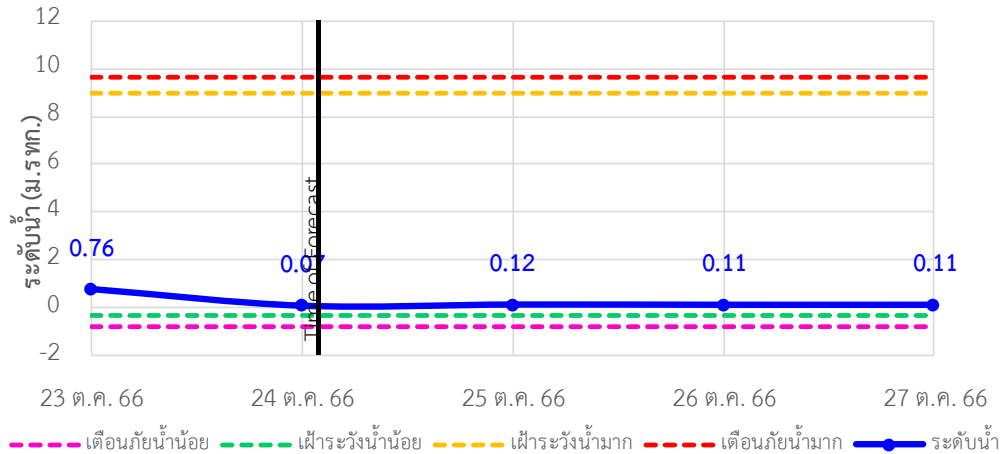
# ระบบติดตามสถานการณ์น้ำทางไกลอัตโนมัติ

กองวิเคราะห์และประเมินสถานการณ์น้ำ กรมทรัพยากรน้ำ กระทรวงทรัพยากรธรรมชาติและสิ่งแวดล้อม  
180/3 ถนนพระรามที่ 6 ซอย 34 แขวงพญาไท เขตพญาไท กรุงเทพมหานคร 10400 โทรศัพท์ 0 2271 6000  
<http://tele-bangpakong.dwr.go.th>

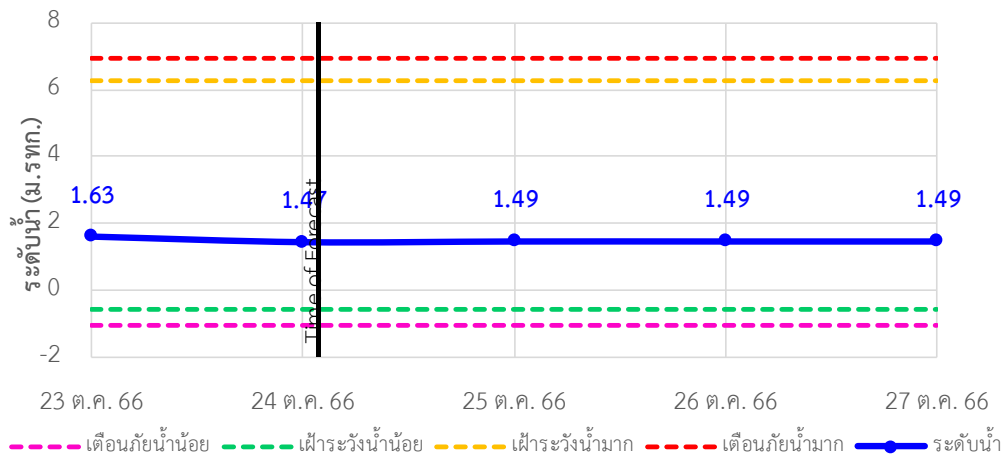


## รายงานสถานการณ์น้ำลุ่มน้ำบางปะกง วันที่ 24 ตุลาคม 2566

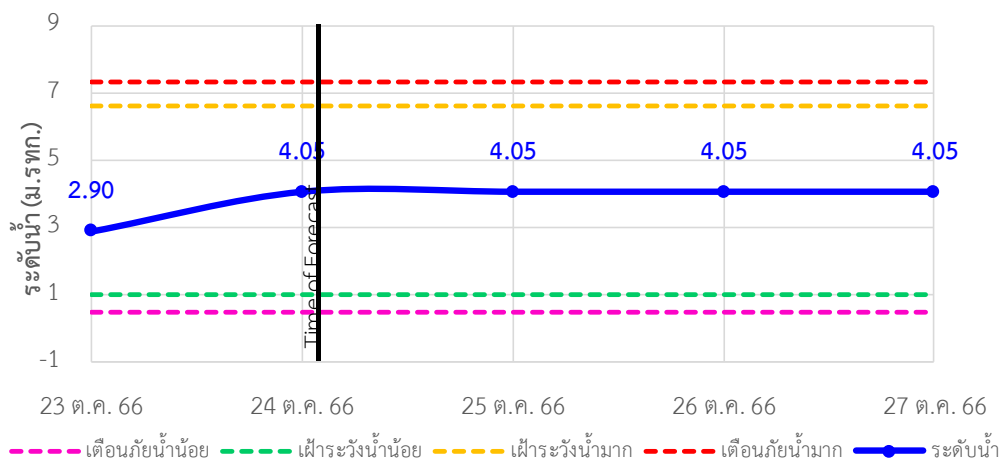
TC150801 บ้านทุ่งยายชี ต.ท่าตะเกียบ อ.ท่าตะเกียบ จ.ฉะเชิงเทรา



TC150901 บ้านทุ่งกระทาย ต.เกาะจันทร์ อ.กิ่งเกาะจันทร์ จ.ชลบุรี



TC150604 บ้านป่าชะ ต.ป่าชะ อ.บ้านนา จ.นครนายก





## ระบบติดตามสถานการณ์น้ำทางไกลอัตโนมัติ

กองวิเคราะห์และประเมินสถานการณ์น้ำ กรมทรัพยากรน้ำ กระทรวงทรัพยากรธรรมชาติและสิ่งแวดล้อม  
180/3 ถนนพระรามที่ 6 ซอย 34 แขวงพญาไท เขตพญาไท กรุงเทพมหานคร 10400 โทรศัพท์ 0 2271 6000  
<http://tele-bangpakong.dwr.go.th>



### รายงานสถานการณ์น้ำลุ่มน้ำบางปะกง วันที่ 24 ตุลาคม 2566

#### 4) รายงานข้อมูลภาพ CCTV



TC151002 : บ้านบางขนาก  
ต.บางขนาก อ.บางน้ำเปรี้ยว จ.ฉะเชิงเทรา



TC150503 : บ้านสร้าง  
ต.บ้านสร้าง อ.บ้านสร้าง จ.ปราจีนบุรี



TC150105 : บ้านเก่าเขาฉกรรจ์  
ต.หนองหัว อ.เขาฉกรรจ์ จ.สระแก้ว

#### 5) สรุปสถานการณ์น้ำ

สรุปสถานการณ์น้ำในพื้นที่ลุ่มน้ำบางปะกง สถานีบ้านโยธกา อยู่ในภาวะเตือนภัยน้ำมาก สถานีท่าข้าม สถานีบ้านบางขนาก สถานีบ้านสร้าง อยู่ในภาวะเฝ้าระวังน้ำมาก ส่วนสถานีอื่นๆ อยู่ในภาวะปกติ ระดับน้ำในลำน้ำส่วนใหญ่มีแนวโน้มคงที่



# ระบบติดตามสถานการณ์น้ำทางไกลอัตโนมัติ

กองวิเคราะห์และประเมินสถานการณ์น้ำ กรมทรัพยากรน้ำ กระทรวงทรัพยากรธรรมชาติและสิ่งแวดล้อม  
180/3 ถนนพระรามที่ 6 ซอย 34 แขวงพญาไท เขตพญาไท กรุงเทพมหานคร 10400 โทรศัพท์ 0 2271 6000  
<http://tele-bangpakong.dwr.go.th>



## รายงานสถานการณ์น้ำลุ่มน้ำบางปะกง วันที่ 24 ตุลาคม 2566

### สรุปรายงานสถานการณ์นิฟลุ่มน้ำบางปะกง

ระบบติดตามสถานการณ์น้ำทางไกลอัตโนมัติ (ลุ่มน้ำบางปะกง) **วันอังคารที่ 24 ตุลาคม พ.ศ. 2566**

| สถานีเตือนภัย             | อำเภอ         | จังหวัด    | ฝน (มม.) |
|---------------------------|---------------|------------|----------|
| 1) บ้านท่าข้าม            | บางปะกง       | ฉะเชิงเทรา | 0.00     |
| 2) บ้านไธสง (ค่ายศรีโสธร) | เมือง         | ฉะเชิงเทรา | 0.00     |
| 3) บ้านบางนกแขวก          | บางน้ำเปรี้ยว | ฉะเชิงเทรา | 0.50     |
| 4) บ้านไยระก              | บ้านสร้าง     | ปราจีนบุรี | 1.50     |
| 5) บ้านใหม่ (เขานวนวช)    | เมือง         | นครนายก    | 2.50     |
| 6) บ้านสร้าง              | บ้านสร้าง     | ปราจีนบุรี | 0.00     |
| 7) บ้านโคกคูบอน           | กบินทร์บุรี   | ปราจีนบุรี | 0.00     |
| 8) บ้านตะเอน (เขาควนวน)   | บด            | ปราจีนบุรี | 0.00     |
| 9) บ้านตุ๊กตอม            | กบินทร์บุรี   | ปราจีนบุรี | 0.00     |
| 10) บ้านท่าเขาวงกต        | เขาวงกต       | สระแก้ว    | 0.50     |
| 11) บ้านท่าโพธิ์          | เมืองสระแก้ว  | สระแก้ว    | 0.00     |
| 12) บ้านทุ่งยายชี         | ท่าตะโก       | ฉะเชิงเทรา | 1.50     |
| 13) บ้านทุ่งกระทราย       | ท่าตะโก       | ชลบุรี     | 0.00     |
| 14) บ้านป่าชะ             | บ้านนา        | นครนายก    | 0.00     |
| 15) บ้านท่าใหม่           | เมือง         | ปราจีนบุรี | 0.00     |
| 16) บ้านวังกระ            | แปลงยาว       | ฉะเชิงเทรา | 0.00     |
| 17) บ้านวังท่าช้าง        | กบินทร์บุรี   | ปราจีนบุรี | 4.50     |
| 18) บ้านโคกปี (ศรีโพธิ์)  | ศรีโพธิ์      | ปราจีนบุรี | 0.00     |
| 19) บ้านท่าข้าม           | กั้วจัน       | สระแก้ว    | 0.00     |
| 20) บ้านตะเอน (บ้านธรรม)  | ท่าตะโก       | สระแก้ว    | 0.00     |
| 21) บ้านอ้อมมะเขือ        | เมืองชลบุรี   | ชลบุรี     | 0.00     |
| 22) บ้านอ้อม              | บ่อทอง        | ชลบุรี     | 0.00     |
| 23) บ้านท่าข้าม           | สนมชัยเขต     | ฉะเชิงเทรา | 0.00     |
| 24) บ้านท่าโพธิ์          | บด            | ปราจีนบุรี | 0.00     |
| 25) บ้านตะเคียน           | ประจิมตม      | ปราจีนบุรี | 0.00     |
| 26) บ้านตาฟ้า             | คลองหาด       | สระแก้ว    | 0.00     |
| 27) บ้านหัวขนิ            | วัดมปาก       | สระแก้ว    | 0.00     |
| 28) บ้านโพธิ์             | เขาวงกต       | สระแก้ว    | 0.00     |

**คำอธิบายสัญลักษณ์**

- ปริมาณฝนปกติ
- ปริมาณฝนพิสัย (เตรียมพร้อม)
- ปริมาณฝนเตือนภัย (ฉุกเฉิน)

สถานีฝนตก: 6 สถานี, ฝนตกเล็กน้อย 0.1-10.0 มม. 6 สถานี, ฝนตกปานกลาง 10.1-35.0 มม. 0 สถานี, ฝนตกหนัก 35.1-90.0 มม. 0 สถานี, ฝนตกหนักมาก 90.1 มม. ขึ้นไป 0 สถานี

กองวิเคราะห์และประเมินสถานการณ์น้ำ กรมทรัพยากรน้ำ | โทรศัพท์ 0 2271 6000 | เว็บไซต์ : mekhala.dwr.go.th | อีเมล : mekhala@dwr.moi.go.th

### สรุปรายงานสถานการณ์ระดับน้ำลุ่มน้ำบางปะกง

ระบบติดตามสถานการณ์น้ำทางไกลอัตโนมัติ (ลุ่มน้ำบางปะกง) **วันอังคารที่ 24 ตุลาคม พ.ศ. 2566**

| สถานีเตือนภัย             | อำเภอ         | จังหวัด    | ระดับน้ำวันนี้ (ม.รทก.) | เกณฑ์ระดับวิกฤติ (ม.รทก.) |
|---------------------------|---------------|------------|-------------------------|---------------------------|
| 1) บ้านท่าข้าม            | บางปะกง       | ฉะเชิงเทรา | 1.29                    | 1.799                     |
| 2) บ้านไธสง (ค่ายศรีโสธร) | เมือง         | ฉะเชิงเทรา | 0.04                    | 2.181                     |
| 3) บ้านบางนกแขวก          | บางน้ำเปรี้ยว | ฉะเชิงเทรา | 1.14                    | 1.270                     |
| 4) บ้านไยระก              | บ้านสร้าง     | ปราจีนบุรี | 1.98                    | 1.380                     |
| 5) บ้านใหม่ (เขานวนวช)    | เมือง         | นครนายก    | 7.57                    | 11.252                    |
| 6) บ้านสร้าง              | บ้านสร้าง     | ปราจีนบุรี | 2.60                    | 3.203                     |
| 7) บ้านโคกคูบอน           | กบินทร์บุรี   | ปราจีนบุรี | 2.49                    | 9.759                     |
| 8) บ้านตะเอน (เขาควนวน)   | บด            | ปราจีนบุรี | 8.54                    | 9.510                     |
| 9) บ้านตุ๊กตอม            | กบินทร์บุรี   | ปราจีนบุรี | 42.07                   | 17.487                    |
| 10) บ้านท่าเขาวงกต        | เขาวงกต       | สระแก้ว    | 26.24                   | 52.478                    |
| 11) บ้านท่าโพธิ์          | เมืองสระแก้ว  | สระแก้ว    | 0.07                    | 33.955                    |
| 12) บ้านทุ่งยายชี         | ท่าตะโก       | ฉะเชิงเทรา | 1.47                    | 9.669                     |
| 13) บ้านทุ่งกระทราย       | ท่าตะโก       | ชลบุรี     | 4.05                    | 6.945                     |
| 14) บ้านป่าชะ             | บ้านนา        | นครนายก    | 1.28                    | 7.308                     |

**สัญลักษณ์สถานการณ์น้ำ**

- ▲ ปกติ
- ▲ เฝ้าระวังน้ำน้อย
- ▲ เตือนภัยน้ำน้อย

\*\*\*สถานการณ์น้ำในแม่น้ำสายหลักและลำน้ำสาขาที่อยู่ในระดับเตือนภัยต่ำกว่า จำนวน 1 สถานี\*\*\*  
\*\*\*สถานการณ์น้ำในแม่น้ำสายหลักและลำน้ำสาขาที่อยู่ในระดับเฝ้าระวังต่ำกว่า จำนวน 3 สถานี\*\*\*

กองวิเคราะห์และประเมินสถานการณ์น้ำ กรมทรัพยากรน้ำ | โทรศัพท์ 0 2271 6000 | เว็บไซต์ : mekhala.dwr.go.th | อีเมล : mekhala@dwr.moi.go.th





# ระบบติดตามสถานการณ์น้ำทางไกลอัตโนมัติ

กองวิเคราะห์และประเมินสถานการณ์น้ำ กรมทรัพยากรน้ำ กระทรวงทรัพยากรธรรมชาติและสิ่งแวดล้อม  
180/3 ถนนพระรามที่ 6 ซอย 34 แขวงพญาไท เขตพญาไท กรุงเทพมหานคร 10400 โทรศัพท์ 0 2271 6000  
<http://tele-bangpakong.dwr.go.th>



## รายงานสถานการณ์น้ำลุ่มน้ำบางปะกง วันที่ 24 ตุลาคม 2566





# ระบบติดตามสถานการณ์น้ำทางไกลอัตโนมัติ

กองวิเคราะห์และประเมินสถานการณ์น้ำ กรมทรัพยากรน้ำ กระทรวงทรัพยากรธรรมชาติและสิ่งแวดล้อม  
180/3 ถนนพระรามที่ 6 ซอย 34 แขวงพญาไท เขตพญาไท กรุงเทพมหานคร 10400 โทรศัพท์ 0 2271 6000  
<http://tele-bangsaphan.dwr.go.th>



## รายงานสถานการณ์น้ำอำเภอบางสะพาน จังหวัดประจวบคีรีขันธ์ วันที่ 24 ตุลาคม 2566

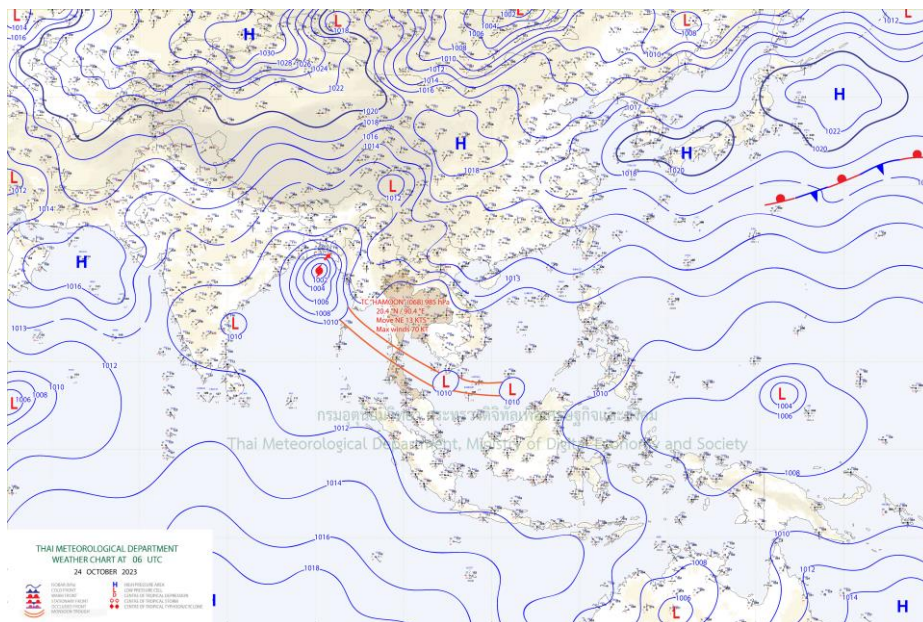
### 1) สภาพภูมิอากาศ (ที่มา : กรมอุตุนิยมวิทยา)

#### สภาพอากาศวันนี้

พยากรณ์อากาศ 24 ชั่วโมงข้างหน้า บริเวณความกดอากาศสูงหรือมวลอากาศเย็นที่ปกคลุมประเทศไทยตอนบน และทะเลจีนใต้มีกำลังอ่อนลง ในขณะที่ลมฝ่ายตะวันออกเคลื่อนเข้าปกคลุมภาคตะวันออกเฉียงเหนือตอนล่าง ภาคตะวันออกและอ่าวไทย ลักษณะเช่นนี้ทำให้บริเวณดังกล่าวมีฝนตกหนักบางแห่ง สำหรับคลื่นลมบริเวณทะเลอันดามัน และอ่าวไทยมีคลื่นสูงประมาณ 1 เมตร บริเวณที่มีฝนฟ้าคะนองคลื่นสูงมากกว่า 2 เมตร ขอให้ชาวเรือเดินเรือด้วยความระมัดระวังและหลีกเลี่ยงการเดินเรือในบริเวณที่มีฝนฟ้าคะนอง

#### สภาพอากาศภาคใต้ (ฝั่งตะวันออก) (เวลา 6:00 น.วันนี้ - 6:00 น.วันพรุ่งนี้)

มีฝนฟ้าคะนอง ร้อยละ 60 ของพื้นที่ และมีฝนตกหนักบางแห่ง บริเวณจังหวัดประจวบคีรีขันธ์ ชุมพร สุราษฎร์ธานี นครศรีธรรมราช พัทลุง สงขลา ปัตตานี ยะลา และนราธิวาส อุณหภูมิต่ำสุด 23-25 องศาเซลเซียส อุณหภูมิสูงสุด 31-34 องศาเซลเซียส ตั้งแต่จังหวัดสุราษฎร์ธานีขึ้นมา : ลมตะวันออกเฉียงใต้ ความเร็ว 15-30 กม./ชม. ทะเลมีคลื่นสูงประมาณ 1 เมตร บริเวณที่มีฝนฟ้าคะนองคลื่นสูงมากกว่า 2 เมตร ตั้งแต่จังหวัดนครศรีธรรมราชลงไป : ลมแปรปรวน ความเร็ว 15-30 กม./ชม. ทะเลมีคลื่นสูงประมาณ 1 เมตร บริเวณที่มีฝนฟ้าคะนองคลื่นสูงมากกว่า 2 เมตร



แผนที่ภูมิอากาศ



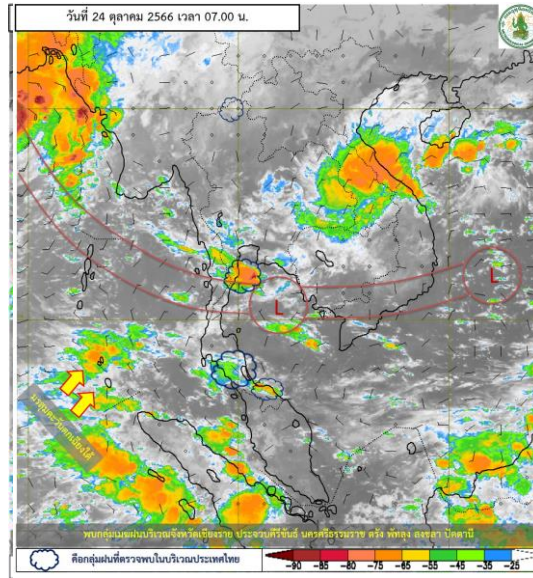


# ระบบติดตามสถานการณ์น้ำทางไกลอัตโนมัติ

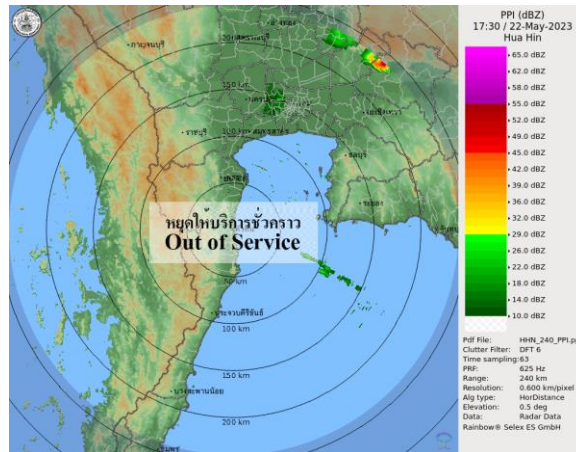
กองวิเคราะห์และประเมินสถานการณ์น้ำ กรมทรัพยากรน้ำ กระทรวงทรัพยากรธรรมชาติและสิ่งแวดล้อม  
180/3 ถนนพระรามที่ 6 ซอย 34 แขวงพญาไท เขตพญาไท กรุงเทพมหานคร 10400 โทรศัพท์ 0 2271 6000  
<http://tele-bangsaphan.dwr.go.th>



## รายงานสถานการณ์น้ำอำเภอบางสะพาน จังหวัดประจวบคีรีขันธ์ วันที่ 24 ตุลาคม 2566



ภาพถ่ายดาวเทียม



เรดาร์ตรวจอากาศ

ภาพดาวเทียม : พบกลุ่มเมฆฝนปกคลุมบริเวณ ประจวบคีรีขันธ์ นครศรีธรรมราช ตรัง พัทลุง สงขลา ปัตตานี

ภาพเรดาร์ : เวลา 7.00 น. ไม่พบกลุ่มฝนในบริเวณ



# ระบบติดตามสถานการณ์น้ำทางไกลอัตโนมัติ

กองวิเคราะห์และประเมินสถานการณ์น้ำ กรมทรัพยากรน้ำ กระทรวงทรัพยากรธรรมชาติและสิ่งแวดล้อม  
180/3 ถนนพระรามที่ 6 ซอย 34 แขวงพญาไท เขตพญาไท กรุงเทพมหานคร 10400 โทรศัพท์ 0 2271 6000  
<http://tele-bangsaphan.dwr.go.th>



## รายงานสถานการณ์น้ำอำเภอบางสะพาน จังหวัดประจวบคีรีขันธ์ วันที่ 24 ตุลาคม 2566

### 2) สรุปสถานการณ์ฝน

สรุปสถานการณ์ฝนในพื้นที่อำเภอบางสะพาน จากข้อมูลตรวจวัดปริมาณน้ำฝนของสถานีโทรมาตรของระบบติดตามสถานการณ์น้ำทางไกลอัตโนมัติ กรมทรัพยากรน้ำ ปริมาณน้ำฝนสะสม 24 ชั่วโมง ระหว่างวันที่ 23 ตุลาคม 2566 เวลา 07.00 น. ถึง วันที่ 24 ตุลาคม 2566 เวลา 07.00 น. และข้อมูลคาดการณ์ปริมาณน้ำฝนสะสม ดังแสดงในตารางนี้

| สถานีโทรมาตร         | ที่ตั้ง                                     | ปริมาณฝนตรวจวัดสะสม (มม.) |          |          | ปริมาณฝนคาดการณ์ล่วงหน้า (มม.) |       |       |
|----------------------|---|---------------------------|----------|----------|--------------------------------|-------|-------|
|                      |   | ฝนเมื่อวาน                | ฝน 2 วัน | ฝน 3 วัน | วันนี้                         | 1 วัน | 2 วัน |
| โรงเรียนไตรภพพิทยาคม | ต.ชัยเกษม อ.บางสะพาน จ.ประจวบคีรีขันธ์      | 2.50                      | 0.0      | 0.0      | 2.50                           | 0.0   | 0.30  |
| สะพานบ้านทุ่งมะพร้าว | ต.พงศ์ประศาสน์ อ.บางสะพาน จ.ประจวบคีรีขันธ์ | 0.0                       | 36.5     | 36.5     | 0.0                            | 0.0   | 0.51  |

### 3) สรุประดับน้ำรายวัน

สรุปสถานการณ์น้ำในพื้นที่อำเภอบางสะพาน จากข้อมูลตรวจวัดระดับน้ำของสถานีโทรมาตรของระบบติดตามสถานการณ์น้ำทางไกลอัตโนมัติ กรมทรัพยากรน้ำ ณ เวลา 07.00 น. ของวันที่ 24 ตุลาคม 2566 และข้อมูลระดับน้ำคาดการณ์จากแบบจำลองคณิตศาสตร์ ดังแสดงในตารางนี้

| สถานีโทรมาตร               | ที่ตั้ง                                     | ระดับเตือนภัย (ม.รทก.) | ข้อมูลระดับน้ำตรวจวัด (ม.รทก.) |        | ระดับน้ำคาดการณ์ล่วงหน้า (ม.รทก.) |       |       |         |
|----------------------------|---|------------------------|--------------------------------|--------|-----------------------------------|-------|-------|---------|
|                            |   |                        | เมื่อวาน                       | วันนี้ | 1 วัน                             | 2 วัน | 3 วัน | แนวโน้ม |
| สะพานบ้านทุ่งมะพร้าว       | ต.พงศ์ประศาสน์ อ.บางสะพาน จ.ประจวบคีรีขันธ์ | 10.74                  | 5.24                           | 5.30   | 5.34                              | 5.33  | 5.34  | คงที่ ▼ |
| สะพานบ้านหัวสะพานหลักเมือง | ต.พงศ์ประศาสน์ อ.บางสะพาน จ.ประจวบคีรีขันธ์ | 7.36                   | 1.06                           | 0.95   | 1.23                              | 1.22  | 1.23  | คงที่ ▼ |



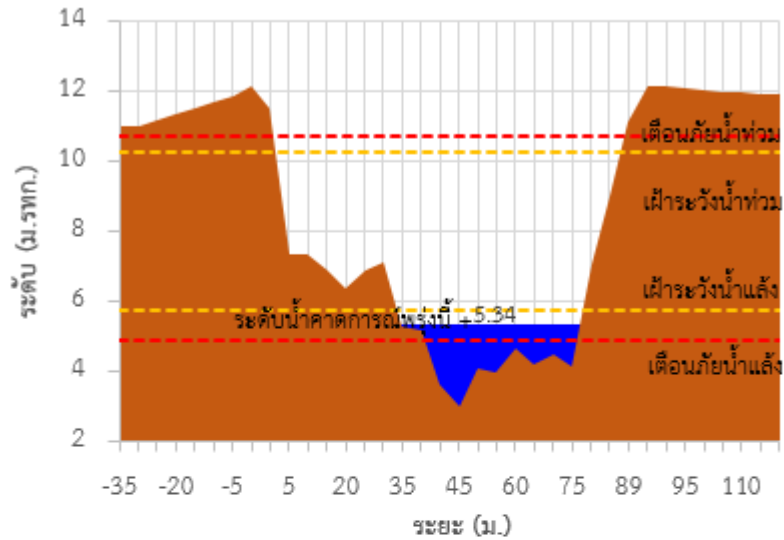
# ระบบติดตามสถานการณ์น้ำทางไกลอัตโนมัติ

กองวิเคราะห์และประเมินสถานการณ์น้ำ กรมทรัพยากรน้ำ กระทรวงทรัพยากรธรรมชาติและสิ่งแวดล้อม  
180/3 ถนนพระรามที่ 6 ซอย 34 แขวงพญาไท เขตพญาไท กรุงเทพมหานคร 10400 โทรศัพท์ 0 2271 6000  
<http://tele-bangsaphan.dwr.go.th>

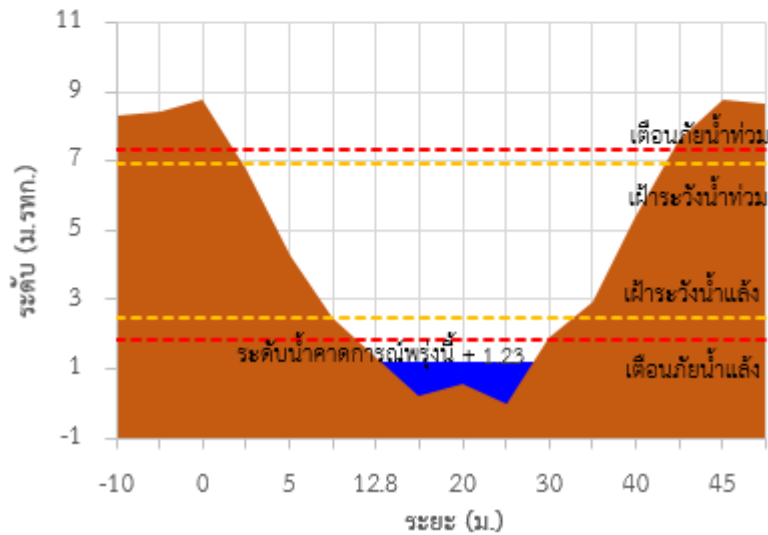


รายงานสถานการณ์น้ำอำเภอบางสะพาน จังหวัดประจวบคีรีขันธ์ วันที่ 24 ตุลาคม 2566

TC180803 สะพานบ้านทุ่งมะพร้าว



TC180804 สะพานบ้านหัวสะพานหลักเมือง





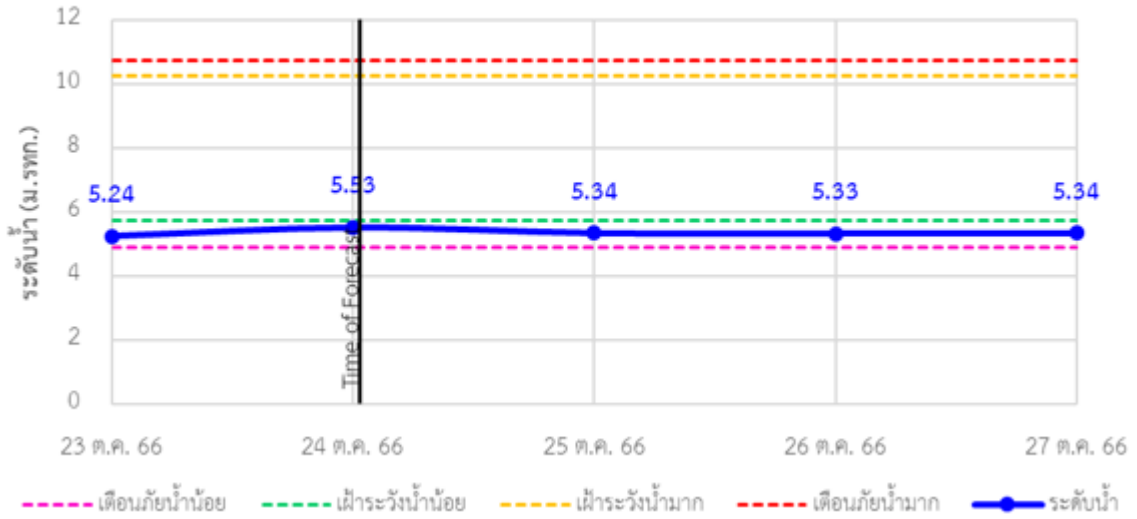
# ระบบติดตามสถานการณ์น้ำทางไกลอัตโนมัติ

กองวิเคราะห์และประเมินสถานการณ์น้ำ กรมทรัพยากรน้ำ กระทรวงทรัพยากรธรรมชาติและสิ่งแวดล้อม  
180/3 ถนนพระรามที่ 6 ซอย 34 แขวงพญาไท เขตพญาไท กรุงเทพมหานคร 10400 โทรศัพท์ 0 2271 6000  
<http://tele-bangsaphan.dwr.go.th>

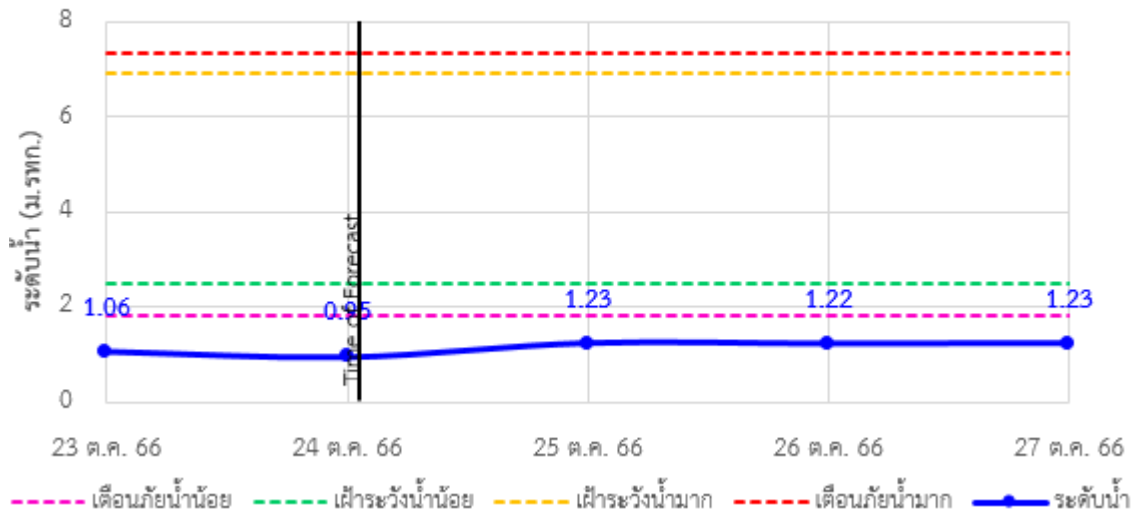


## รายงานสถานการณ์น้ำอำเภอบางสะพาน จังหวัดประจวบคีรีขันธ์ วันที่ 24 ตุลาคม 2566

TC180803 สะพานบ้านทุ่งมะพร้าว ต.พงศ์ประศาสน์ อ.บางสะพาน จ.ประจวบคีรีขันธ์



TC180804 สะพานบ้านหัวสะพานหลักเมือง ต.พงศ์ประศาสน์ อ.บางสะพาน จ.ประจวบคีรีขันธ์







## ระบบติดตามสถานการณ์น้ำทางไกลอัตโนมัติ

กองวิเคราะห์และประเมินสถานการณ์น้ำ กรมทรัพยากรน้ำ กระทรวงทรัพยากรธรรมชาติและสิ่งแวดล้อม  
180/3 ถนนพระรามที่ 6 ซอย 34 แขวงพญาไท เขตพญาไท กรุงเทพมหานคร 10400 โทรศัพท์ 0 2271 6000  
<http://tele-bangsaphan.dwr.go.th>



รายงานสถานการณ์น้ำอำเภอบางสะพาน จังหวัดประจวบคีรีขันธ์ วันที่ 24 ตุลาคม 2566

### 4) รายงานข้อมูลภาพ CCTV



TC180701: สะพานบ้านหนองหญ้าปล้อง ต.ชัยเกษม อ.บางสะพาน จ.ประจวบคีรีขันธ์





# ระบบติดตามสถานการณ์น้ำทางไกลอัตโนมัติ

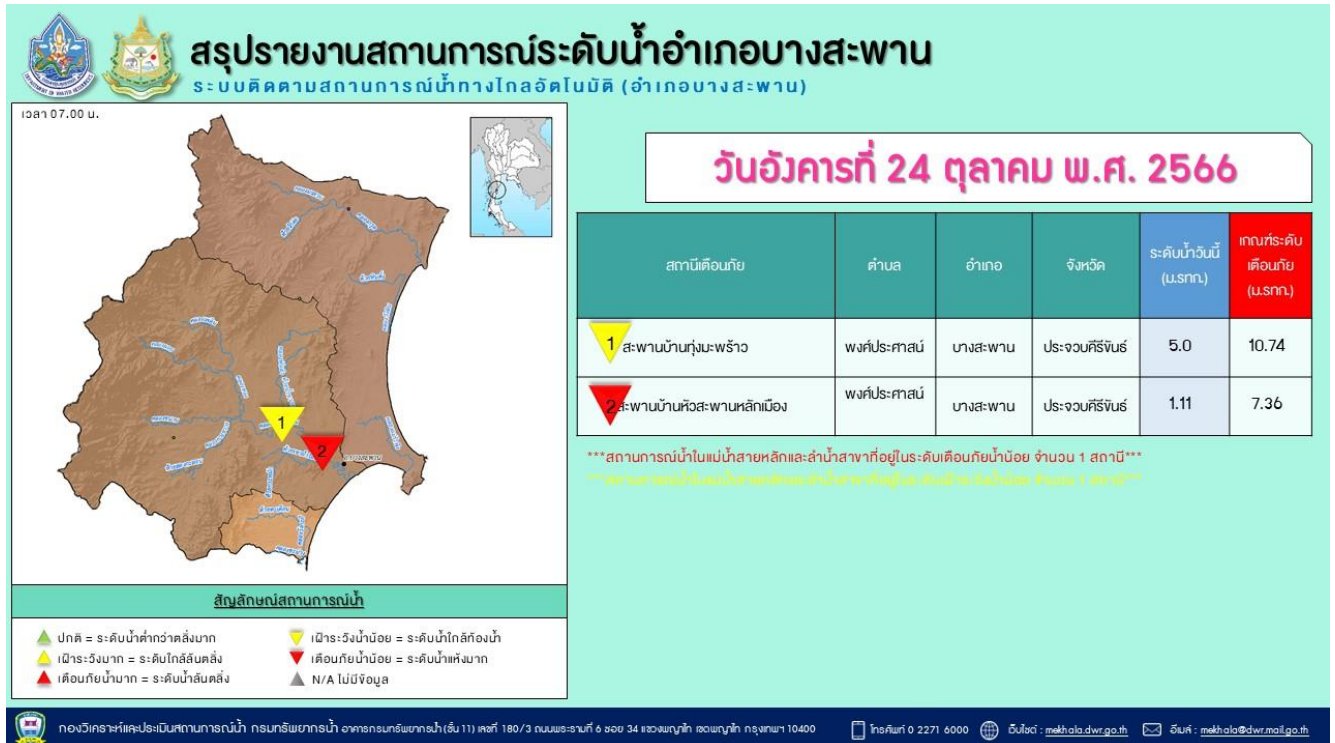
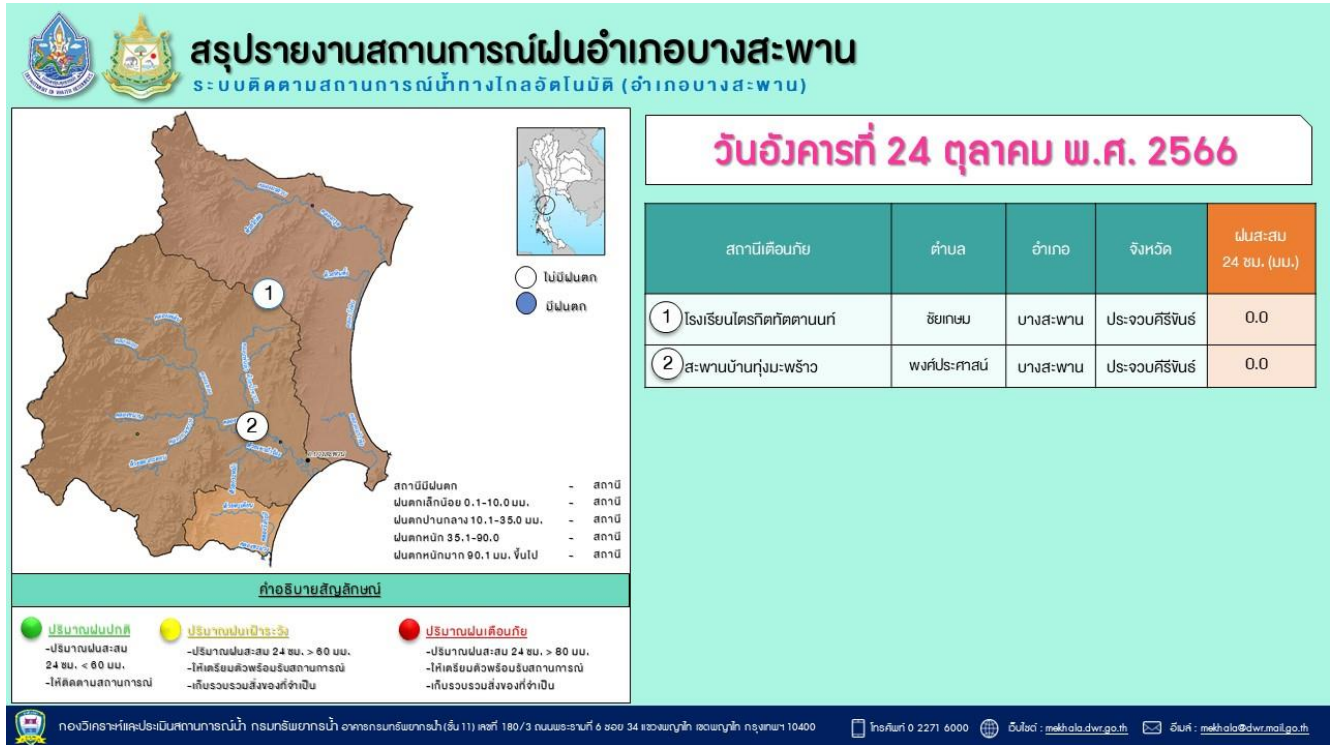
กองวิเคราะห์และประเมินสถานการณ์น้ำ กรมทรัพยากรน้ำ กระทรวงทรัพยากรธรรมชาติและสิ่งแวดล้อม  
180/3 ถนนพระรามที่ 6 ซอย 34 แขวงพญาไท เขตพญาไท กรุงเทพมหานคร 10400 โทรศัพท์ 0 2271 6000  
<http://tele-bangsaphan.dwr.go.th>



## รายงานสถานการณ์น้ำอำเภอบางสะพาน จังหวัดประจวบคีรีขันธ์ วันที่ 24 ตุลาคม 2566

### 5) สรุปสถานการณ์น้ำ

สรุปสถานการณ์น้ำในพื้นที่อำเภอบางสะพาน พบว่า สถานีสระพานบ้านหัวสะพานหลักเมืองอยู่ในภาวะเตือนภัยน้ำน้อย โดยระดับน้ำในลำน้ำส่วนใหญ่มีแนวโน้มคงที่





# ระบบติดตามสถานการณ์น้ำทางไกลอัตโนมัติ

กองวิเคราะห์และประเมินสถานการณ์น้ำ กรมทรัพยากรน้ำ กระทรวงทรัพยากรธรรมชาติและสิ่งแวดล้อม  
180/3 ถนนพระรามที่ 6 ซอย 34 แขวงพญาไท เขตพญาไท กรุงเทพมหานคร 10400 โทรศัพท์ 0 2271 6000  
<http://tele-nakhonsri.dwr.go.th>



## รายงานสถานการณ์น้ำจังหวัดนครศรีธรรมราช วันที่ 24 ตุลาคม 2566

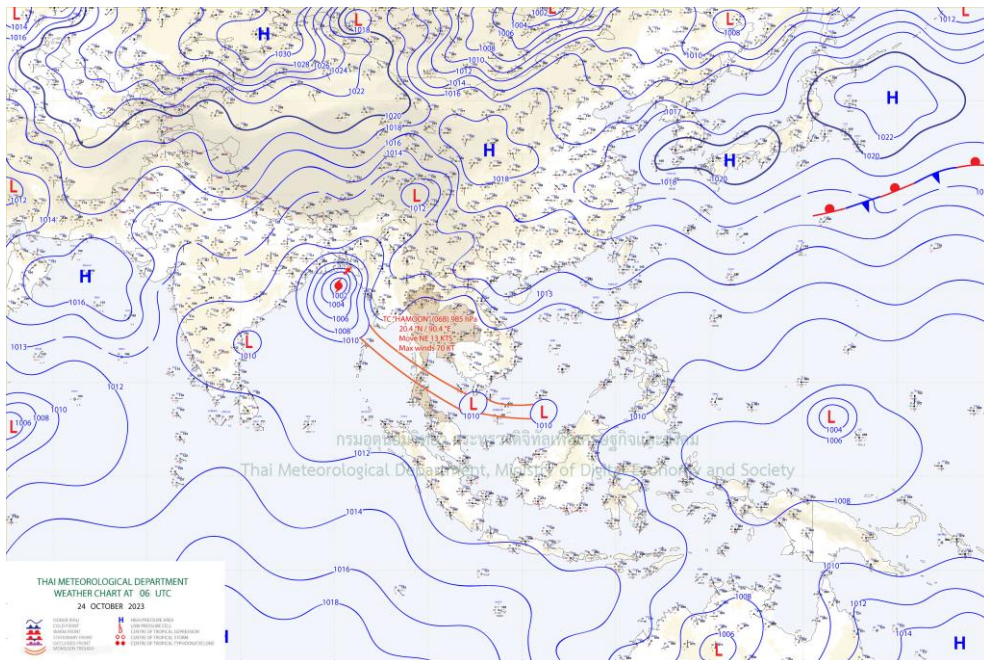
### 1) สภาพภูมิอากาศ (ที่มา : กรมอุตุนิยมวิทยา)

#### สภาพอากาศวันนี้

พยากรณ์อากาศ 24 ชั่วโมงข้างหน้า บริเวณความกดอากาศสูงหรือมวลอากาศเย็นที่ปกคลุมประเทศไทยตอนบนและทะเลจีนใต้มีกำลังอ่อนลง ในขณะที่ลมฝ่ายตะวันออกเคลื่อนเข้าปกคลุมภาคตะวันออกเฉียงเหนือตอนล่าง ภาคตะวันออกและอ่าวไทย ลักษณะเช่นนี้ทำให้บริเวณดังกล่าวมีฝนตกหนักบางแห่ง สำหรับคลื่นลมบริเวณทะเลอันดามันและอ่าวไทยมีคลื่นสูงประมาณ 1 เมตร บริเวณที่มีฝนฟ้าคะนองคลื่นสูงมากกว่า 2 เมตร ขอให้ชาวเรือเดินเรือด้วยความระมัดระวังและหลีกเลี่ยงการเดินเรือในบริเวณที่มีฝนฟ้าคะนอง

#### สภาพอากาศภาคใต้ (ฝั่งตะวันออก) (เวลา 6:00 น.วันนี้ - 6:00 น.วันพรุ่งนี้)

มีฝนฟ้าคะนอง ร้อยละ 60 ของพื้นที่ และมีฝนตกหนักบางแห่ง บริเวณจังหวัดประจวบคีรีขันธ์ ชุมพร สุราษฎร์ธานี นครศรีธรรมราช พัทลุง สงขลา ปัตตานี ยะลา และนราธิวาส อุณหภูมิต่ำสุด 23-25 องศาเซลเซียส อุณหภูมิสูงสุด 31-34 องศาเซลเซียส ตั้งแต่จังหวัดสุราษฎร์ธานีขึ้นมา : ลมตะวันออก ความเร็ว 15-30 กม./ชม. ทะเลมีคลื่นสูงประมาณ 1 เมตร บริเวณที่มีฝนฟ้าคะนองคลื่นสูงมากกว่า 2 เมตร ตั้งแต่จังหวัดนครศรีธรรมราชลงไป : ลมแปรปรวน ความเร็ว 15-30 กม./ชม. ทะเลมีคลื่นสูงประมาณ 1 เมตร บริเวณที่มีฝนฟ้าคะนองคลื่นสูงมากกว่า 2 เมตร



แผนที่ภูมิอากาศ

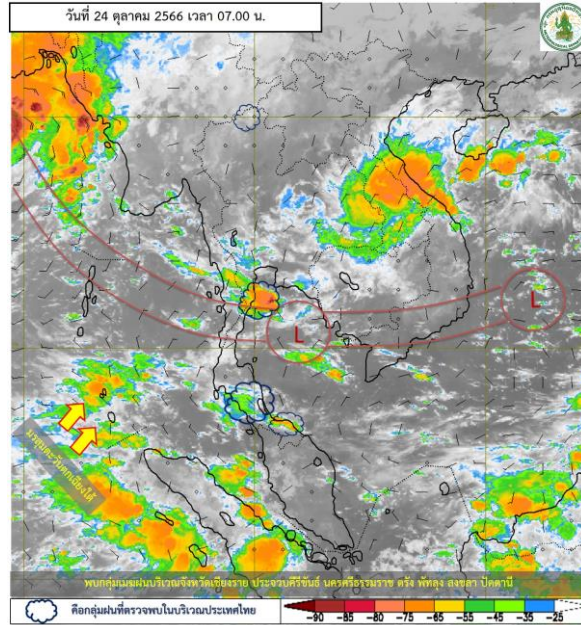


# ระบบติดตามสถานการณ์น้ำทางไกลอัตโนมัติ

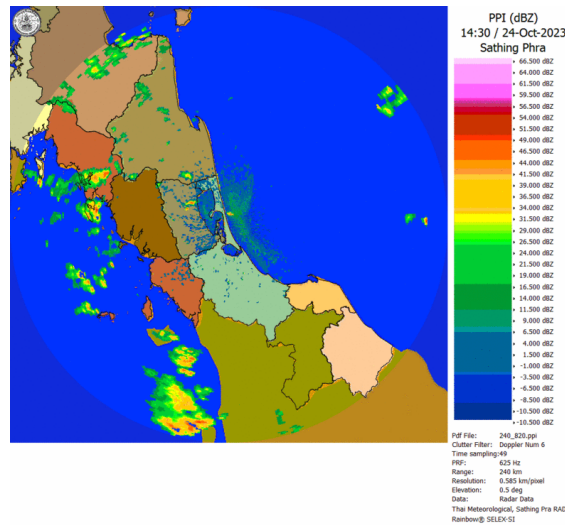
กองวิเคราะห์และประเมินสถานการณ์น้ำ กรมทรัพยากรน้ำ กระทรวงทรัพยากรธรรมชาติและสิ่งแวดล้อม  
180/3 ถนนพระรามที่ 6 ซอย 34 แขวงพญาไท เขตพญาไท กรุงเทพมหานคร 10400 โทรศัพท์ 0 2271 6000  
<http://tele-nakhonsri.dwr.go.th>



## รายงานสถานการณ์น้ำจังหวัดนครศรีธรรมราช วันที่ 24 ตุลาคม 2566



ภาพถ่ายดาวเทียม



เรดาร์ตรวจอากาศ

ภาพดาวเทียม : พบกลุ่มเมฆฝนปกคลุมบริเวณ ประจวบคีรีขันธ์ นครศรีธรรมราช ตรัง พัทลุง สงขลา ปัตตานี

ภาพเรดาร์ : เวลา 7.00 น. พบกลุ่มฝนในบริเวณจังหวัดนครศรีธรรมราช





## ระบบติดตามสถานการณ์น้ำทางไกลอัตโนมัติ

กองวิเคราะห์และประเมินสถานการณ์น้ำ กรมทรัพยากรน้ำ กระทรวงทรัพยากรธรรมชาติและสิ่งแวดล้อม  
180/3 ถนนพระรามที่ 6 ซอย 34 แขวงพญาไท เขตพญาไท กรุงเทพมหานคร 10400 โทรศัพท์ 0 2271 6000  
<http://tele-nakhonsri.dwr.go.th>



### รายงานสถานการณ์น้ำจังหวัดนครศรีธรรมราช วันที่ 24 ตุลาคม 2566

#### 2) สรุปสถานการณ์ฝน

สรุปสถานการณ์ฝนในพื้นที่จังหวัดนครศรีธรรมราช จากข้อมูลตรวจวัดปริมาณน้ำฝนของสถานีโทรมาตรของระบบติดตามสถานการณ์น้ำทางไกลอัตโนมัติ กรมทรัพยากรน้ำ ปริมาณน้ำฝนสะสม 24 ชั่วโมง ระหว่างวันที่ 23 ตุลาคม 2566 เวลา 07.00 น. ถึง วันที่ 24 ตุลาคม 2566 เวลา 07.00 น. และข้อมูลคาดการณ์ปริมาณน้ำฝนสะสม ดังแสดงในตารางนี้

| สถานีโทรมาตร                   | ที่ตั้ง  | ปริมาณฝนตรวจวัดสะสม (มม.) |          |          | ปริมาณฝนคาดการณ์ล่วงหน้า (มม.) |       |       |
|--------------------------------|--|---------------------------|----------|----------|--------------------------------|-------|-------|
|                                |  | ฝนเมื่อวาน                | ฝน 2 วัน | ฝน 3 วัน | วันนี้                         | 1 วัน | 2 วัน |
| สะพานตลาดบางแพง                | ต.ขนอม อ.ขนอม จ.นครศรีธรรมราช                  | 0.5                       | 1.5      | 2.5      | 0.5                            | 0     | 0     |
| โรงเรียนท่าศาลา                | ต.ท่าศาลา อ.ท่าศาลา จ.นครศรีธรรมราช            | 0.5                       | 0        | 0        | 0.5                            | 0     | 0     |
| สะพานคลองท่าวัง                | เทศบาลนครนครศรีธรรมราช อ.เมือง จ.นครศรีธรรมราช | 0                         | 12       | 20       | 0                              | 0     | 0     |
| สะพานคีรีวง                    | ต.กำโลน อ.ลานสกา จ.นครศรีธรรมราช               | 3.5                       | 17.5     | 37       | 3.5                            | 0     | 0     |
| โรงเรียนหัวไทร (เรือนประชาบาล) | ต.หัวไทร อ.หัวไทร จ.นครศรีธรรมราช              | 22                        | 1        | 1.5      | 22                             | 0     | 0     |
| โรงเรียนบ้านวังทอง             | ต.วังอ่าง อ.ชะอวด จ.นครศรีธรรมราช              | 2.5                       | 14.5     | 42       | 2.5                            | 0     | 0     |
| โรงเรียนวัดสำนักขัน            | ต.ทุ่งโพธิ์ อ.จุฬาภรณ์ จ.นครศรีธรรมราช         | 9.5                       | 0        | 0        | 9.5                            | 0     | 0     |
| โรงเรียนวัดท่ายาง 2            | ต.ท่ายาง อ.ทุ่งใหญ่ จ.นครศรีธรรมราช            | 9.5                       | 130      | 166.5    | 9.5                            | 0     | 0     |
| สะพานคลองท่าเสา                | ต.นาหลวงเสน อ.ทุ่งสง จ.นครศรีธรรมราช           | 1                         | 7.5      | 16       | 1                              | 0     | 0     |



# ระบบติดตามสถานการณ์น้ำทางไกลอัตโนมัติ

กองวิเคราะห์และประเมินสถานการณ์น้ำ กรมทรัพยากรน้ำ กระทรวงทรัพยากรธรรมชาติและสิ่งแวดล้อม  
180/3 ถนนพระรามที่ 6 ซอย 34 แขวงพญาไท เขตพญาไท กรุงเทพมหานคร 10400 โทรศัพท์ 0 2271 6000  
<http://tele-nakhonsri.dwr.go.th>



## รายงานสถานการณ์น้ำจังหวัดนครศรีธรรมราช วันที่ 24 ตุลาคม 2566

### 3) สรุประดับน้ำรายวัน

สรุปสถานการณ์น้ำในพื้นที่จังหวัดนครศรีธรรมราช จากข้อมูลตรวจวัดระดับน้ำของสถานีโทรมาตรของระบบติดตามสถานการณ์น้ำทางไกลอัตโนมัติ กรมทรัพยากรน้ำ ณ เวลา 07.00 น. ของวันที่ 24 ตุลาคม 2566 และข้อมูลระดับน้ำคาดการณ์จากแบบจำลองคณิตศาสตร์ ดังแสดงในตารางนี้

| สถานีโทรมาตร                    | ที่ตั้ง  | ระดับเตือนภัย (ม.รทก.) | ข้อมูลระดับน้ำตรวจวัด (ม.รทก.) |        | ระดับน้ำคาดการณ์ล่วงหน้า (ม.รทก.) |       |       |             | แนวโน้ม |
|---------------------------------|--|------------------------|--------------------------------|--------|-----------------------------------|-------|-------|-------------|---------|
|                                 |  |                        | เมื่อวาน                       | วันนี้ | 1 วัน                             | 2 วัน | 3 วัน |             |         |
| สะพานตลาดบางแพง                 | ต.ชนอม อ.ชนอม จ.นครศรีธรรมราช                  | 1.422                  | 0.33                           | 0.57   | 0.63                              | 0.65  | 0.66  | เพิ่มขึ้น ▲ |         |
| สะพานปากน้ำสีชล                 | ต.สีชล อ.สีชล จ.นครศรีธรรมราช                  | 3.121                  | 0.36                           | 0.62   | 0.71                              | 0.8   | 0.84  | เพิ่มขึ้น ▲ |         |
| สะพานบ้านโรงเหล็ก               | ต.นบพิตำ อ.นบพิตำ จ.นครศรีธรรมราช              | 30.459                 | 26.89                          | 27.08  | 26.87                             | 26.74 | 26.76 | ลดลง ▲      |         |
| สะพานวัดท่าแพ                   | ต.ปากพูน อ.เมือง จ.นครศรีธรรมราช               | 3.576                  | -0.26                          | -0.26  | -0.2                              | 0.12  | 0.14  | เพิ่มขึ้น ▲ |         |
| สะพานคลองท่าวัง                 | เทศบาลนครนครศรีธรรมราช อ.เมือง จ.นครศรีธรรมราช | 3.148                  | 0.94                           | 0.82   | 0.8                               | 0.78  | 0.84  | เพิ่มขึ้น ▲ |         |
| สะพานคีรีวง                     | ต.กำโลน อ.ลานสกา จ.นครศรีธรรมราช               | 46.132                 | 43.46                          | 43.34  | 43.35                             | 43.37 | 43.47 | เพิ่มขึ้น ► |         |
| สะพานคลองวังเคียน               | ต.ท่าประจะ อ.ชะอวด จ.นครศรีธรรมราช             | 2.989                  | 1.35                           | 1.2    | 1.29                              | 1.35  | 1.41  | เพิ่มขึ้น ▲ |         |
| สะพานวัดยางค่อม                 | ต.ยางค่อม อ.พิปูน จ.นครศรีธรรมราช              | 55.516                 | 52.77                          | 52.47  | 52.44                             | 52.33 | 52.24 | ลดลง ▲      |         |
| สะพานข้ามแม่น้ำตาปี<br>ตลาดฉวาง | ต.ฉวาง อ.ฉวาง จ.นครศรีธรรมราช                  | 26.852                 | 24.8                           | 24.73  | 24.77                             | 24.85 | 24.93 | เพิ่มขึ้น ► |         |
| สะพานคลองท่าเสา                 | ต.นาหลวงเสน อ.ทุ่งสง จ.นครศรีธรรมราช           | 61.696                 | 55.57                          | 55.57  | 56.59                             | 56.23 | 56.17 | ลดลง ▼      |         |



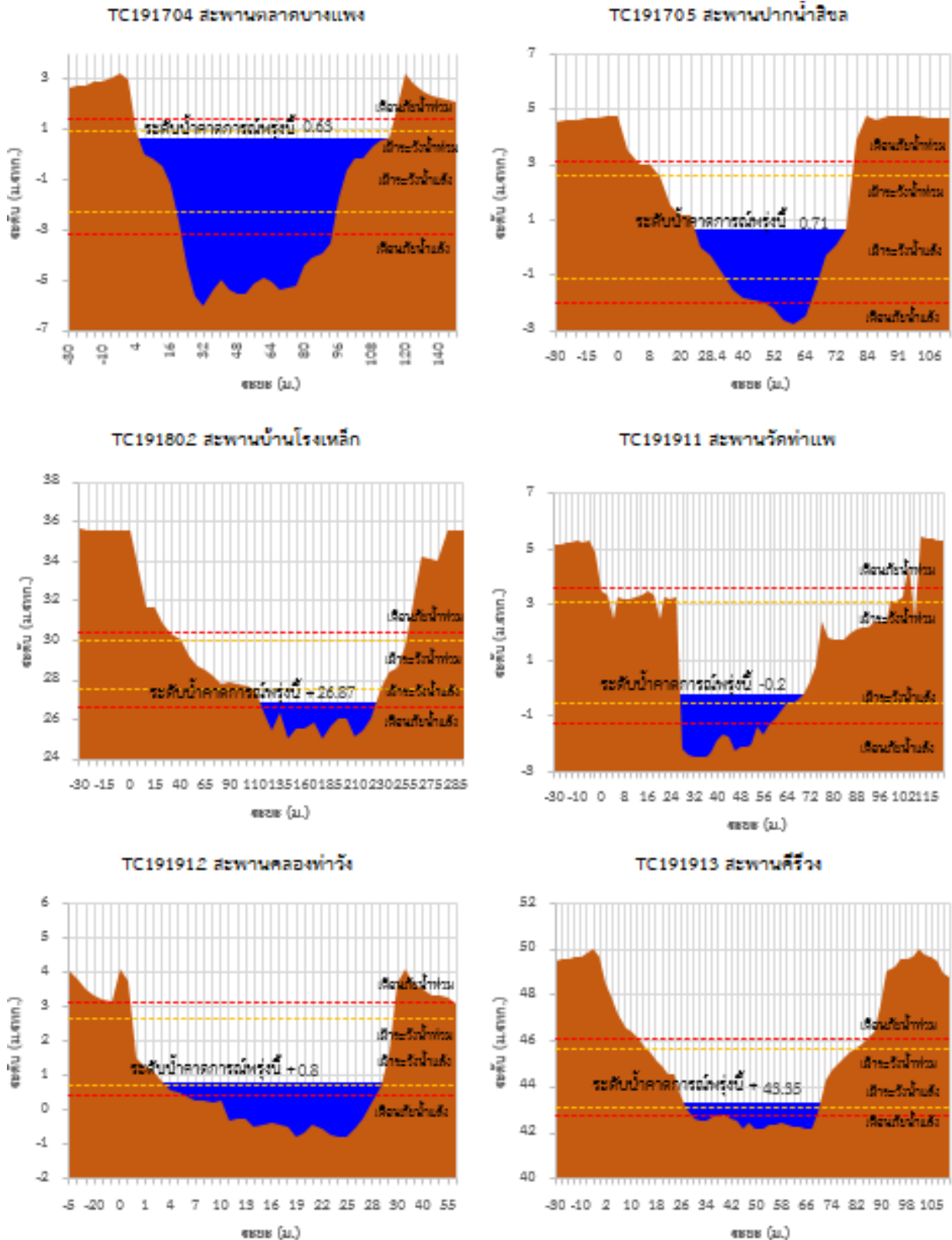


# ระบบติดตามสถานการณ์น้ำทางไกลอัตโนมัติ

กองวิเคราะห์และประเมินสถานการณ์น้ำ กรมทรัพยากรน้ำ กระทรวงทรัพยากรธรรมชาติและสิ่งแวดล้อม  
180/3 ถนนพระรามที่ 6 ซอย 34 แขวงพญาไท เขตพญาไท กรุงเทพมหานคร 10400 โทรศัพท์ 0 2271 6000  
<http://tele-nakhonsri.dwr.go.th>



## รายงานสถานการณ์น้ำจังหวัดนครศรีธรรมราช วันที่ 24 ตุลาคม 2566





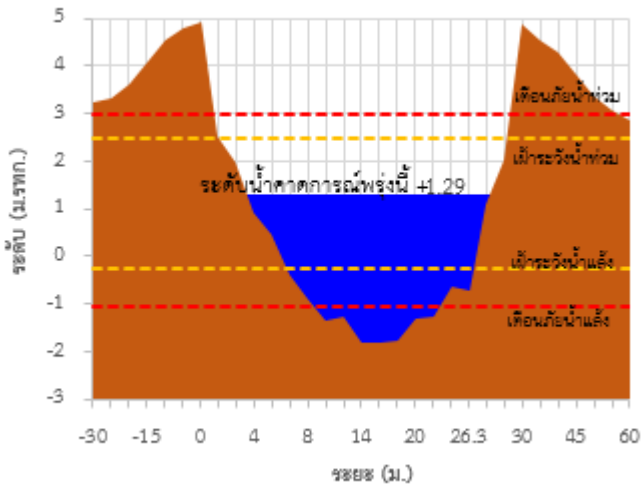
# ระบบติดตามสถานการณ์น้ำทางไกลอัตโนมัติ

กองวิเคราะห์และประเมินสถานการณ์น้ำ กรมทรัพยากรน้ำ กระทรวงทรัพยากรธรรมชาติและสิ่งแวดล้อม  
180/3 ถนนพระรามที่ 6 ซอย 34 แขวงพญาไท เขตพญาไท กรุงเทพมหานคร 10400 โทรศัพท์ 0 2271 6000  
<http://tele-nakhonsri.dwr.go.th>

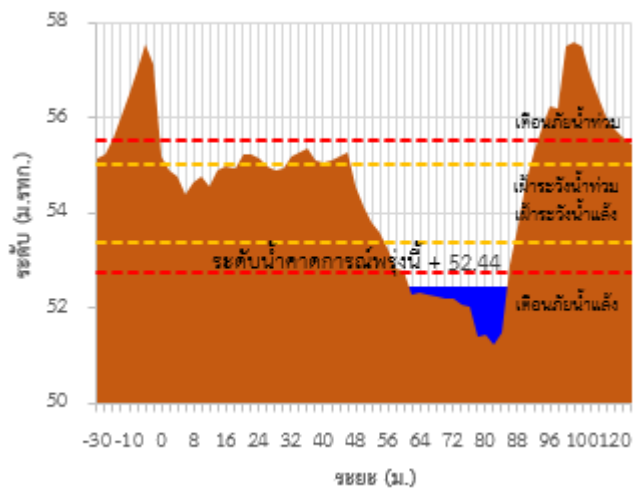


## รายงานสถานการณ์น้ำจังหวัดนครศรีธรรมราช วันที่ 24 ตุลาคม 2566

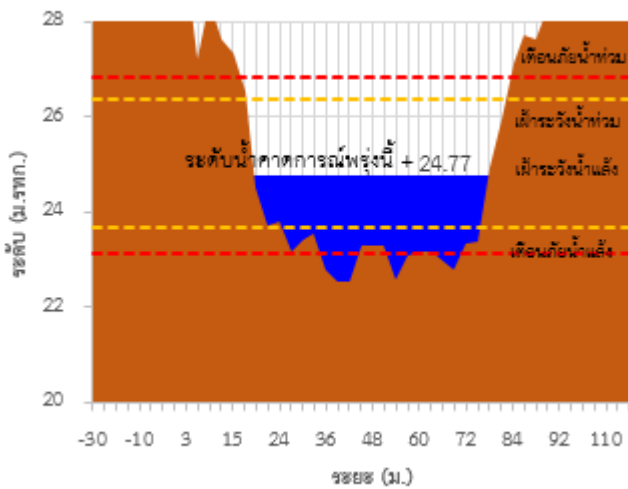
TC191917 สะพานคลองวังเคียน



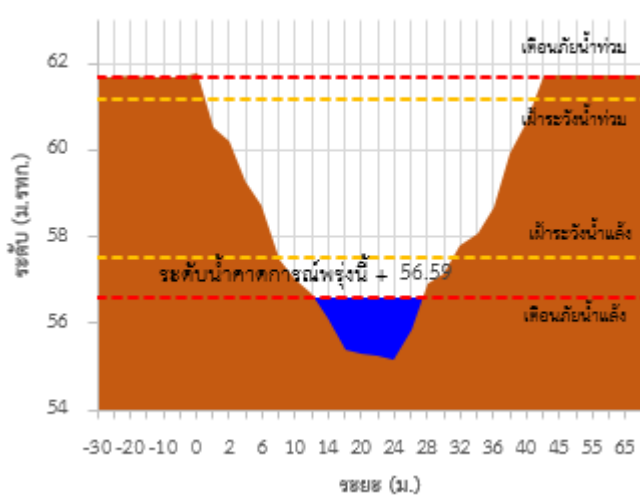
TC191002 สะพานวัดยางค้อม



TC191001 สะพานข้ามแม่น้ำตาปี ตลาดฉวาง



TC220901 สะพานคลองท่าเสา





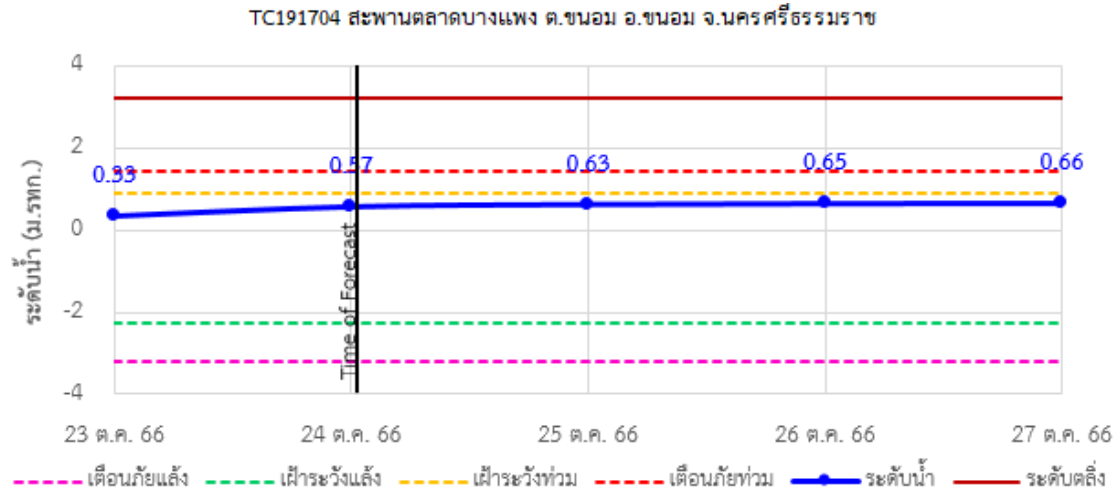


# ระบบติดตามสถานการณ์น้ำทางไกลอัตโนมัติ

กองวิเคราะห์และประเมินสถานการณ์น้ำ กรมทรัพยากรน้ำ กระทรวงทรัพยากรธรรมชาติและสิ่งแวดล้อม  
180/3 ถนนพระรามที่ 6 ซอย 34 แขวงพญาไท เขตพญาไท กรุงเทพมหานคร 10400 โทรศัพท์ 0 2271 6000  
<http://tele-nakhonsri.dwr.go.th>



## รายงานสถานการณ์น้ำจังหวัดนครศรีธรรมราช วันที่ 24 ตุลาคม 2566





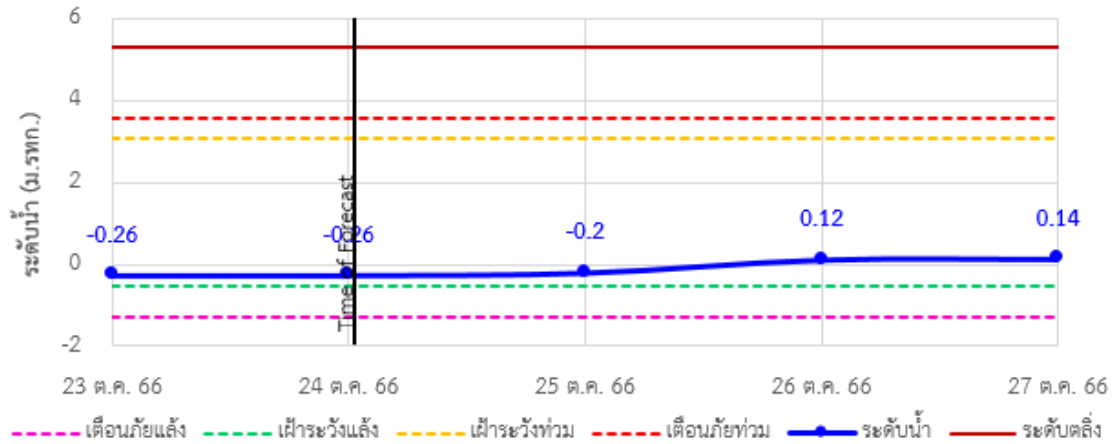
# ระบบติดตามสถานการณ์น้ำทางไกลอัตโนมัติ

กองวิเคราะห์และประเมินสถานการณ์น้ำ กรมทรัพยากรน้ำ กระทรวงทรัพยากรธรรมชาติและสิ่งแวดล้อม  
180/3 ถนนพระรามที่ 6 ซอย 34 แขวงพญาไท เขตพญาไท กรุงเทพมหานคร 10400 โทรศัพท์ 0 2271 6000  
<http://tele-nakhonsri.dwr.go.th>

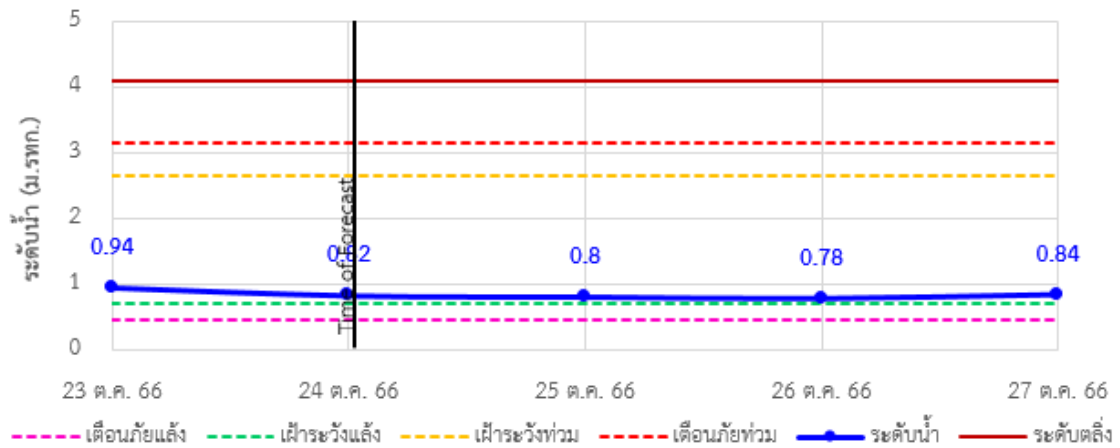


## รายงานสถานการณ์น้ำจังหวัดนครศรีธรรมราช วันที่ 24 ตุลาคม 2566

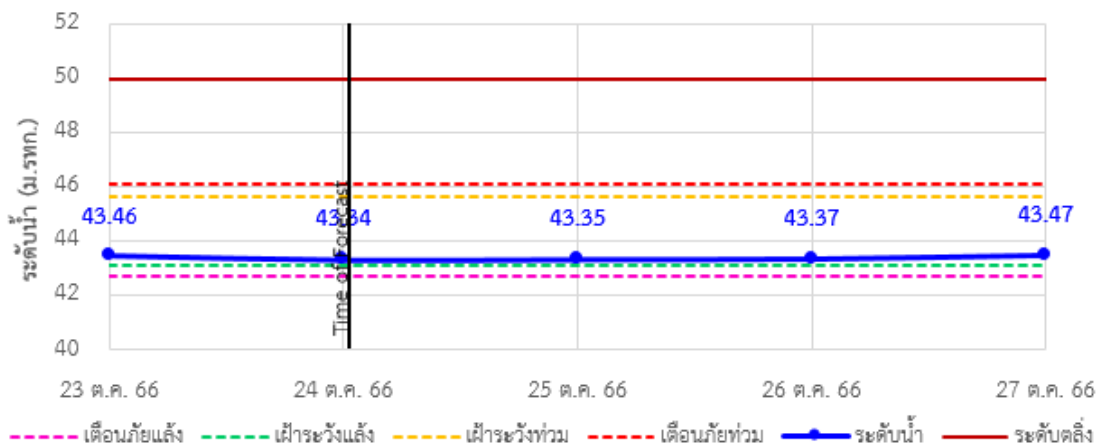
TC191911 สะพานวัดท่าแพ ต.ปากพูน อ.เมือง จ.นครศรีธรรมราช



TC191912 สะพานคลองท่าวัง เทศบาลนครนครศรีธรรมราช อ.เมือง จ.นครศรีธรรมราช



TC191913 สะพานคีรีวง ต.กำโลน อ.ลานสกา จ.นครศรีธรรมราช





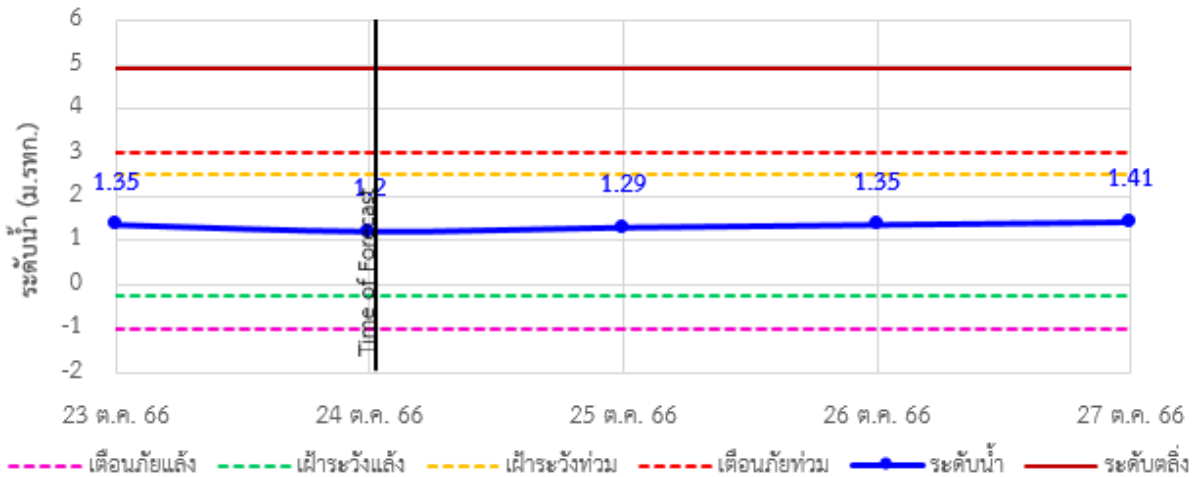
# ระบบติดตามสถานการณ์น้ำทางไกลอัตโนมัติ

กองวิเคราะห์และประเมินสถานการณ์น้ำ กรมทรัพยากรน้ำ กระทรวงทรัพยากรธรรมชาติและสิ่งแวดล้อม  
180/3 ถนนพระรามที่ 6 ซอย 34 แขวงพญาไท เขตพญาไท กรุงเทพมหานคร 10400 โทรศัพท์ 0 2271 6000  
<http://tele-nakhonsri.dwr.go.th>

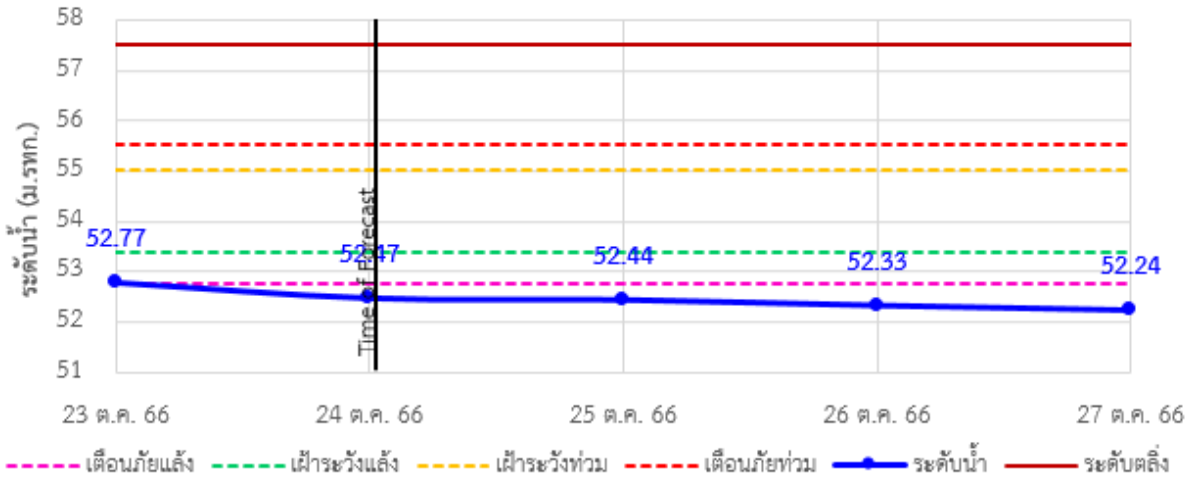


## รายงานสถานการณ์น้ำจังหวัดนครศรีธรรมราช วันที่ 24 ตุลาคม 2566

TC191917 สะพานคลองวังเคียน ต.ท่าประจะ อ.ชะอวด จ.นครศรีธรรมราช



TC191002 สะพานวัดยางค้อม ต.ยางค้อม อ.พิปูน จ.นครศรีธรรมราช





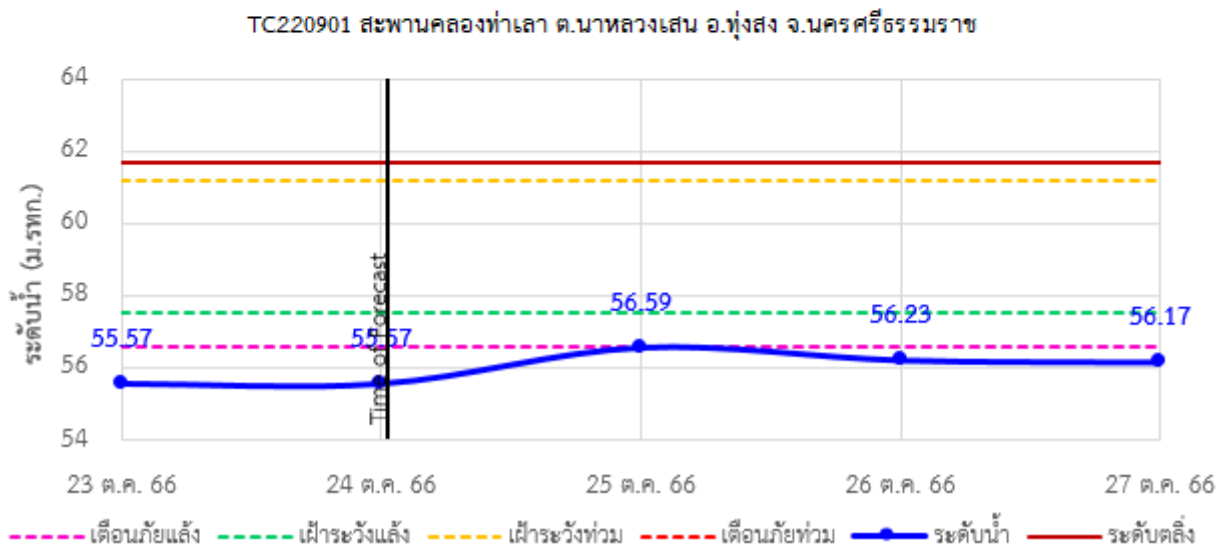
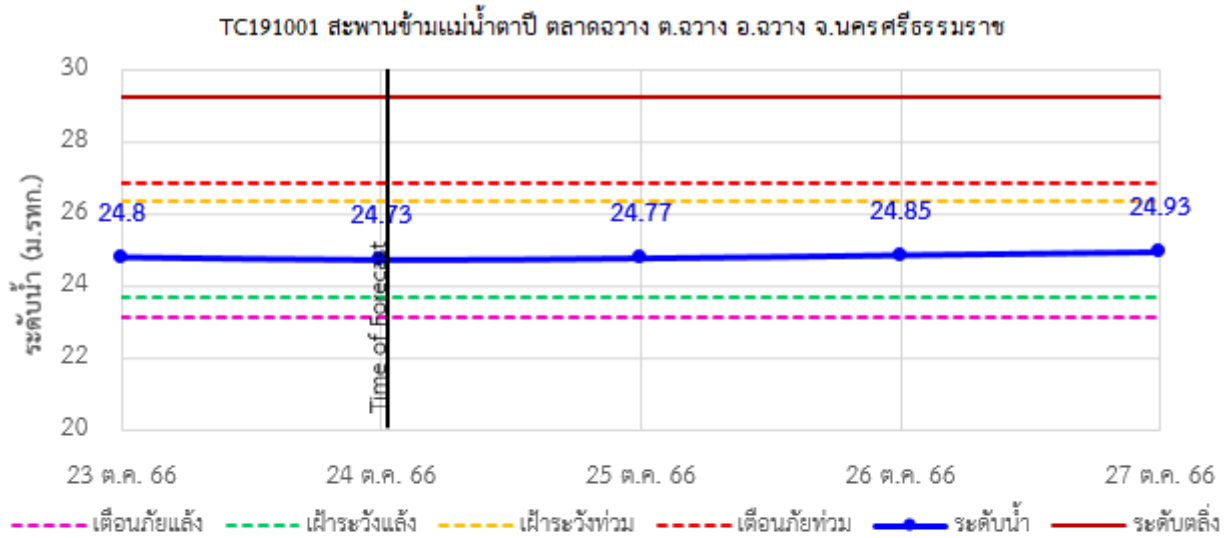


# ระบบติดตามสถานการณ์น้ำทางไกลอัตโนมัติ

กองวิเคราะห์และประเมินสถานการณ์น้ำ กรมทรัพยากรน้ำ กระทรวงทรัพยากรธรรมชาติและสิ่งแวดล้อม  
180/3 ถนนพระรามที่ 6 ซอย 34 แขวงพญาไท เขตพญาไท กรุงเทพมหานคร 10400 โทรศัพท์ 0 2271 6000  
<http://tele-nakhonsri.dwr.go.th>



## รายงานสถานการณ์น้ำจังหวัดนครศรีธรรมราช วันที่ 24 ตุลาคม 2566



## รายงานสถานการณ์น้ำจังหวัดนครศรีธรรมราช วันที่ 24 ตุลาคม 2566

### 4) รายงานข้อมูลภาพ CCTV



TC191705 : สะพานปากน้ำลิซล  
ต.ลิซล อ.ลิซล จ.นครศรีธรรมราช



TC191911 : สะพานวัดท่าแพ  
ต.ปากพูน อ.เมือง จ.นครศรีธรรมราช



TC191912 : สะพานคลองท่าวัง  
เทศบาลนครนครศรีธรรมราช อ.เมือง จ.นครศรีธรรมราช



TC191913 : สะพานคีรีวง  
ต.กำโลน อ.ลานสกา จ.นครศรีธรรมราช



TC191001 : สะพานข้ามแม่น้ำตาปี ตลาดฉวาง  
ต.ฉวาง อ.ฉวาง จ.นครศรีธรรมราช





# ระบบติดตามสถานการณ์น้ำทางไกลอัตโนมัติ

กองวิเคราะห์และประเมินสถานการณ์น้ำ กรมทรัพยากรน้ำ กระทรวงทรัพยากรธรรมชาติและสิ่งแวดล้อม  
180/3 ถนนพระรามที่ 6 ซอย 34 แขวงพญาไท เขตพญาไท กรุงเทพมหานคร 10400 โทรศัพท์ 0 2271 6000  
<http://tele-nakhonsri.dwr.go.th>



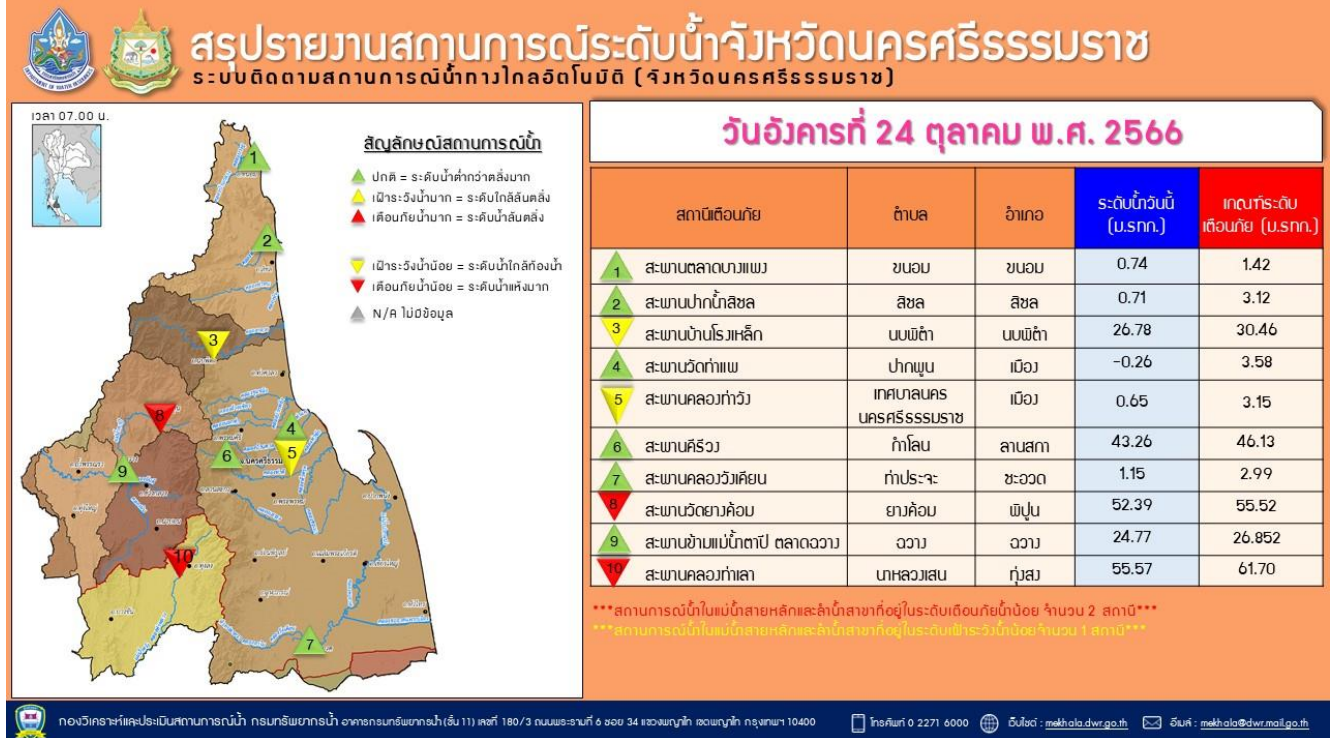
## รายงานสถานการณ์น้ำจังหวัดนครศรีธรรมราช วันที่ 24 ตุลาคม 2566

### 5) สรุปสถานการณ์น้ำ

สรุปสถานการณ์น้ำในพื้นที่จังหวัดนครศรีธรรมราช พบว่า สถานีสะพานวัดยางค่อม สถานีสะพานคลองท่าเลา อยู่ในสภาวะเตือนภัยน้ำน้อย โดยระดับน้ำในลำน้ำส่วนใหญ่มีแนวโน้มเพิ่มขึ้น



กองวิเคราะห์และประเมินสถานการณ์น้ำ กรมทรัพยากรน้ำ อาคารกรมทรัพยากรน้ำ (ชั้น 11) เลขที่ 180/3 ถนนพระรามที่ 6 ซอย 34 แขวงพญาไท เขตพญาไท กรุงเทพฯ 10400 โทรศัพท์ 0 2271 6000 เว็บไซต์ : [mshala.dwr.go.th](http://mshala.dwr.go.th) อีเมล : [mshala@dwr.moi.go.th](mailto:mshala@dwr.moi.go.th)



กองวิเคราะห์และประเมินสถานการณ์น้ำ กรมทรัพยากรน้ำ อาคารกรมทรัพยากรน้ำ (ชั้น 11) เลขที่ 180/3 ถนนพระรามที่ 6 ซอย 34 แขวงพญาไท เขตพญาไท กรุงเทพฯ 10400 โทรศัพท์ 0 2271 6000 เว็บไซต์ : [mshala.dwr.go.th](http://mshala.dwr.go.th) อีเมล : [mshala@dwr.moi.go.th](mailto:mshala@dwr.moi.go.th)

รายงานระดับน้ำจากกล้อง  
CCTV

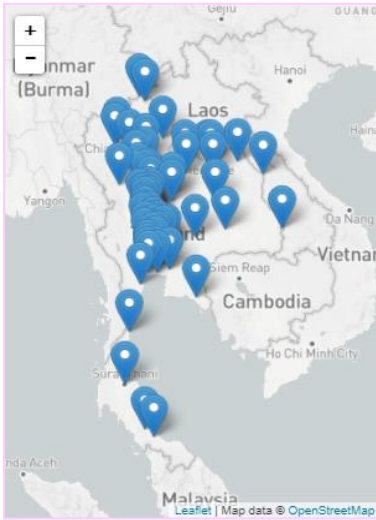






รายงานระดับน้ำจากกล้อง CCTV

ณ. วันที่ 24 ตุลาคม พ.ศ. 2566



สรุปสถานการณ์น้ำในลำน้ำสายหลัก

- สะพานประวัติศาสตร์ - อ.ปาย จ.แม่ฮ่องสอน (ลุ่มน้ำสาละวิน) สถานการณ์น้ำปกติ
- สะพานบางระกำ - อ.บางระกำ จ.พิษณุโลก (ลุ่มน้ำยม) สถานการณ์ฝั้าระวังน้ำท่วม
- สะพานเฉลิมพระเกียรติฯ - อ.บางมูลนาก จ.พิจิตร (ลุ่มน้ำ่าน) สถานการณ์ฝั้าระวังน้ำท่วม
- สถานีวัดแม่น้ำโขง (MRC) - อ.เชียงคาน จ.เลย (ลุ่มน้ำโขงตะวันออกเฉียงเหนือ) สถานการณ์น้ำปกติ
- สะพานปรีดีธำรงค์ - อ.อุยธยา จ.อุยธยา (ลุ่มน้ำเจ้าพระยา) สถานการณ์น้ำปกติ
- สะพานหลวงพ่เป็น - อ.นครชัยศรี จ.นครปฐม (ลุ่มน้ำท่าจีน) สถานการณ์น้ำปกติ
- คลองอู่ตะเภาตอนล่าง - อ.หาดใหญ่ จ.สงขลา (ลุ่มน้ำทะเลสาบสงขลา) สถานการณ์น้ำปกติ
- บ้านปากร่องห้วยจี่ - อ.บ้านตาก จ.ตาก (ลุ่มน้ำปิง) สถานการณ์น้ำปกติ
- สะพานหนองปรือ - อ.หนองปรือ จ.กาญจนบุรี (ลุ่มน้ำแม่กลอง) สถานการณ์น้ำปกติ

แม่น้ำเลย - อ.เมือง จ.เลย  
(ลุ่มน้ำโขงตะวันออกเฉียงเหนือ)



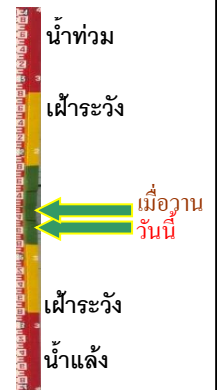
ระดับน้ำปัจจุบันกึ่งไม้บังสถาพ  
ระดับตลิ่งต่ำสุด - ม.รทก.  
ระดับท้องน้ำ - ม.รทก.



สถานีหัวฝาย - อ.แม่สาย จ.เชียงราย  
(แม่สาย/โขง)



ระดับน้ำปัจจุบัน 394.67 ม.รทก.  
ระดับตลิ่งต่ำสุด 396.50 ม.รทก.  
ระดับท้องน้ำ 394.87 ม.รทก.



สถานีวัดระดับน้ำอ้อตโนมตี - อ.เมือง จ.นครพนม  
(ลุ่มน้ำโขงตะวันออกเฉียงเหนือ)



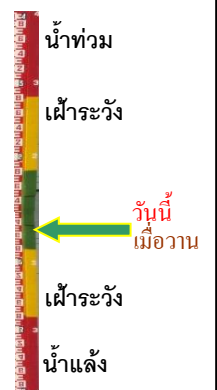
ระดับน้ำปัจจุบันต่ำกว่าสถาพ  
ระดับตลิ่งต่ำสุด - ม.รทก.  
ระดับท้องน้ำ - ม.รทก.



วัดศรีชมพองค์คือ - อ.ท่าบ่อ จ.หนองคาย  
(ห้วยโมง/โขงอีสาน)



ระดับน้ำปัจจุบัน 165.60 ม.รทก.  
ระดับตลิ่งต่ำสุด 167.09 ม.รทก.  
ระดับท้องน้ำ 156.60 ม.รทก.





สถานีวัดแม่น้ำโขง (MRC) - อ.เชียงคาน จ.เลย  
(ลุ่มน้ำโขง)



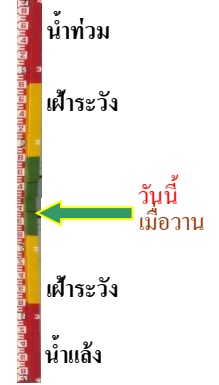
|                  |      |        |
|------------------|------|--------|
| ระดับน้ำปัจจุบัน | 7.35 | ม.รทก. |
| ระดับตลิ่งต่ำสุด | -    | ม.รทก. |
| ระดับท่อน้ำ      | -    | ม.รทก. |



บ้านเหล่านกขุม - อ.เมือง จ.ขอนแก่น  
(ลุ่มน้ำชี)



|                  |        |        |
|------------------|--------|--------|
| ระดับน้ำปัจจุบัน | 189.00 | ม.รทก. |
| ระดับตลิ่งต่ำสุด | -      | ม.รทก. |
| ระดับท่อน้ำ      | -      | ม.รทก. |



สะพานมหาโพธิ์ - อ.เมือง จ.แพร่  
(ลุ่มน้ำยม)



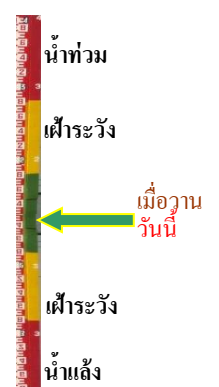
|                  |        |        |
|------------------|--------|--------|
| ระดับน้ำปัจจุบัน | 145.85 | ม.รทก. |
| ระดับตลิ่งต่ำสุด | 152.33 | ม.รทก. |
| ระดับท่อน้ำ      | 141.18 | ม.รทก. |



สะพานศรีสัชชาลัย - อ.ศรีสัชชาลัย จ.สุโขทัย  
(ลุ่มน้ำยม)



|                             |       |        |
|-----------------------------|-------|--------|
| ระดับน้ำปัจจุบันต่ำกว่าสถาฟ |       |        |
| ระดับตลิ่งต่ำสุด            | 71.78 | ม.รทก. |
| ระดับท่อน้ำ                 | 58.48 | ม.รทก. |



สะพานบางระกำ - อ.บางระกำ จ.พิษณุโลก  
(ลุ่มน้ำยม)



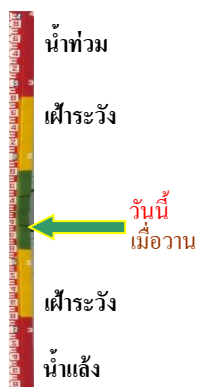
|                  |       |        |
|------------------|-------|--------|
| ระดับน้ำปัจจุบัน | 38.60 | ม.รทก. |
| ระดับตลิ่งต่ำสุด | 31.73 | ม.รทก. |
| ระดับท่อน้ำ      | -     | ม.รทก. |



สะพานบ้านโพทะเล - อ.โพทะเล จ.พิจิตร  
(ลุ่มน้ำยม)



|                  |       |        |
|------------------|-------|--------|
| ระดับน้ำปัจจุบัน | 29.95 | ม.รทก. |
| ระดับตลิ่งต่ำสุด | 31.63 | ม.รทก. |
| ระดับท่อน้ำ      | 20.59 | ม.รทก. |



สะพานท่าเสา - อ.เมือง จ.อุตรดิตถ์  
(ลุ่มน้ำน่าน)



ระดับน้ำปัจจุบัน 53.70 ม.รทก.  
ระดับตลิ่งต่ำสุด 56.91 ม.รทก.  
ระดับท้องน้ำ 47.80 ม.รทก.

สะพานเฉลิมพระเกียรติ ร.9 72 พรรษา  
อ.บางมูลนาก จ.พิจิตร (ลุ่มน้ำน่าน)



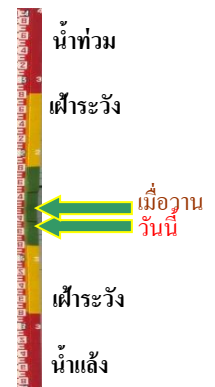
ระดับน้ำปัจจุบัน 28.80 ม.รทก.  
ระดับตลิ่งต่ำสุด 27.23 ม.รทก.  
ระดับท้องน้ำ 16.56 ม.รทก.

สะพานสุพรรณกัลยา - อ.เมือง จ.พิษณุโลก  
(ลุ่มน้ำน่าน)



ระดับน้ำปัจจุบัน 37.40 ม.รทก.  
ระดับตลิ่งต่ำสุด 44.52 ม.รทก.  
ระดับท้องน้ำ 32.51 ม.รทก.

สะพานเดชาติวงศ์ - อ.เมือง จ.นครสวรรค์  
(ลุ่มน้ำเจ้าพระยา)



ระดับน้ำปัจจุบัน 18.75 ม.รทก.  
ระดับตลิ่งต่ำสุด 23.22 ม.รทก.  
ระดับท้องน้ำ 11.15 ม.รทก.

บ้านป้อม - อ.พระนครศรีอยุธยา  
จ.พระนครศรีอยุธยา (ลุ่มน้ำเจ้าพระยา)



ระดับน้ำปัจจุบันต่ำกว่าสถาพ  
ระดับตลิ่งต่ำสุด - ม.รทก.  
ระดับท้องน้ำ - ม.รทก.

บ้านท้ายดง - อ.สามโคก จ.ปทุมธานี  
(ลุ่มน้ำเจ้าพระยา)



ระดับน้ำปัจจุบันต่ำกว่าสถาพ  
ระดับตลิ่งต่ำสุด - ม.รทก.  
ระดับท้องน้ำ - ม.รทก.



ศาลากลางสมุทรปราการ - อ.เมือง  
จ.สมุทรปราการ (ลุ่มน้ำเจ้าพระยา)



ระดับน้ำปัจจุบันต่ำกว่าสถาพ  
ระดับตลิ่งต่ำสุด - ม.รทก.  
ระดับท้องน้ำ - ม.รทก.



เสนา - อ.เสนา จ.พระนครศรีอยุธยา  
(ลุ่มน้ำเจ้าพระยา)



ระดับน้ำปัจจุบันต่ำกว่าสถาพ  
ระดับตลิ่งต่ำสุด - ม.รทก.  
ระดับท้องน้ำ - ม.รทก.



อุทัยใหม่ - อ.เมือง จ.อุทัยธานี  
(ลุ่มน้ำสะแกกรัง)



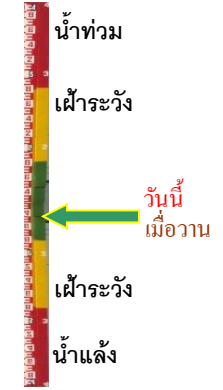
ระดับน้ำปัจจุบัน 17.70 ม.รทก.  
ระดับตลิ่งต่ำสุด - ม.รทก.  
ระดับท้องน้ำ - ม.รทก.



สะพานปรีดี - อ.เมือง จ.พระนครศรีอยุธยา  
(ลุ่มน้ำเจ้าพระยา)



ระดับน้ำปัจจุบันต่ำกว่าสถาพ  
ระดับตลิ่งต่ำสุด - ม.รทก.  
ระดับท้องน้ำ - ม.รทก.



สะพานบุญรัตนประชานุวัฒน์ - อ.สามพราน  
จ.นครปฐม (ลุ่มน้ำท่าจีน)



ระดับน้ำปัจจุบันต่ำกว่าสถาพ  
ระดับตลิ่งต่ำสุด 1.46 ม.รทก.  
ระดับท้องน้ำ -7.22 ม.รทก.



สะพานหลวงพ่เป็น - อ.นครไชยศรี  
จ.นครปฐม (ลุ่มน้ำท่าจีน)



ระดับน้ำปัจจุบัน 1.71 ม.รทก.  
ระดับตลิ่งต่ำสุด 2.97 ม.รทก.  
ระดับท้องน้ำ -4.69 ม.รทก.



สะพานข้ามแม่น้ำท่าจีน ทางหลวง3365  
อ.สามชุก จ.สุพรรณบุรี (ลุ่มน้ำท่าจีน)



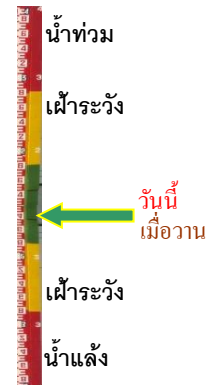
ระดับน้ำปัจจุบันต้นไม้บังสภาพ  
ระดับตลิ่งต่ำสุด 5.70 ม.รทก.  
ระดับท้องน้ำ 0.46 ม.รทก.



สะพานสามง่าม-ท่าโบสถ์  
อ.หันคา จ.ชัยนาท (ลุ่มน้ำท่าจีน)



ระดับน้ำปัจจุบัน 12.32 ม.รทก.  
ระดับตลิ่งต่ำสุด 5.70 ม.รทก.  
ระดับท้องน้ำ 0.46 ม.รทก.



เชิงสะพานฉะเชิงเทรา - อ.เมือง จ.ฉะเชิงเทรา  
(ลุ่มน้ำบางปะกง)



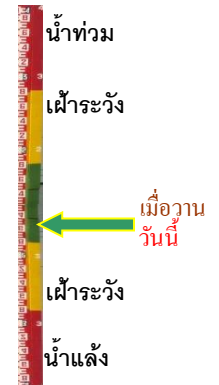
ระดับน้ำปัจจุบัน 1.30 ม.รทก.  
ระดับตลิ่งต่ำสุด 1.90 ม.รทก.  
ระดับท้องน้ำ - ม.รทก.



ตรงข้ามวัดจันทนาราม - อ.เมือง จ.จันทบุรี  
(ลุ่มน้ำชายฝั่งตะวันออก)



ระดับน้ำปัจจุบันต่ำกว่าสภาพ  
ระดับตลิ่งต่ำสุด 0.20 ม.รทก.  
ระดับท้องน้ำ - ม.รทก.



สภจ.สุราษฎร์ธานี - อ.เมือง จ.สุราษฎร์ธานี  
(ลุ่มน้ำตาปี)



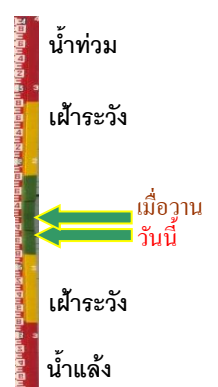
ระดับน้ำปัจจุบันต่ำกว่าสภาพ  
ระดับตลิ่งต่ำสุด 2.60 ม.รทก.  
ระดับท้องน้ำ -8.58 ม.รทก.



สถานีอุตะเถาตอนล่าง - อ.หาดใหญ่ จ.สงขลา  
(ลุ่มน้ำทะเลสาบสงขลา)



ระดับน้ำปัจจุบัน 1.85 ม.รทก.  
ระดับตลิ่งต่ำสุด 8.93 ม.รทก.  
ระดับท้องน้ำ -1.93 ม.รทก.



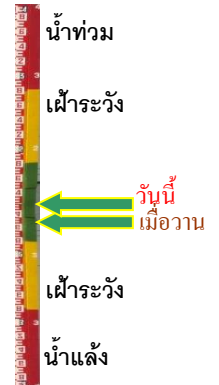



สถานีบ้านปากร่องท้ายจี - อ.บ้านตาก จ.ตาก  
(ลุ่มน้ำปิง-วัง-สะแกกรัง-ป่าสัก)



|                  |        |        |
|------------------|--------|--------|
| ระดับน้ำปัจจุบัน | 117.97 | ม.รทก. |
| ระดับตลิ่งต่ำสุด | 120.45 | ม.รทก. |
| ระดับท่อน้ำ      | 114.47 | ม.รทก. |

บ้านจางวาง - อ.หล่มสัก จ.เพชรบูรณ์  
(ลุ่มน้ำปิง-วัง-สะแกกรัง-ป่าสัก)



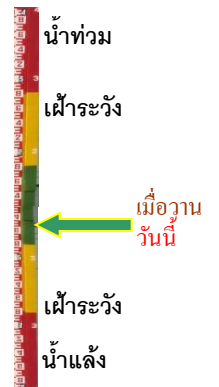
|                  |        |        |
|------------------|--------|--------|
| ระดับน้ำปัจจุบัน | 131.10 | ม.รทก. |
| ระดับตลิ่งต่ำสุด | 135.46 | ม.รทก. |
| ระดับท่อน้ำ      | 127.24 | ม.รทก. |

แม่น้ำป่าสัก - อ.แก่งคอย จ.สระบุรี  
(ลุ่มน้ำปิง-วัง-สะแกกรัง-ป่าสัก)



|                             |       |        |
|-----------------------------|-------|--------|
| ระดับน้ำปัจจุบันต่ำกว่าสภาพ |       |        |
| ระดับตลิ่งต่ำสุด            | 20.10 | ม.รทก. |
| ระดับท่อน้ำ                 | 4.79  | ม.รทก. |

แม่น้ำป่าสัก - อ.เมือง จ.เพชรบูรณ์  
(ลุ่มน้ำปิง-วัง-สะแกกรัง-ป่าสัก)



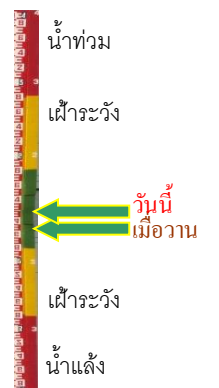
|                             |        |        |
|-----------------------------|--------|--------|
| ระดับน้ำปัจจุบันสภาพพหุหลาย |        |        |
| ระดับตลิ่งต่ำสุด            | 114.98 | ม.รทก. |
| ระดับท่อน้ำ                 | 104.53 | ม.รทก. |

สะพานบ้านหนองปรือ - อ.หนองปรือ จ.กาญจนบุรี  
(ลุ่มน้ำแม่กลอง)



|                             |        |        |
|-----------------------------|--------|--------|
| ระดับน้ำปัจจุบันต่ำกว่าสภาพ |        |        |
| ระดับตลิ่งต่ำสุด            | 147.06 | ม.รทก. |
| ระดับท่อน้ำ                 | 140.73 | ม.รทก. |

สะพานบ้านท่าเรือ - อ.ท่ามะกา จ.กาญจนบุรี  
(ลุ่มน้ำแม่กลอง)



|                  |       |        |
|------------------|-------|--------|
| ระดับน้ำปัจจุบัน | 1.90  | ม.รทก. |
| ระดับตลิ่งต่ำสุด | 14.82 | ม.รทก. |
| ระดับท่อน้ำ      | 2.90  | ม.รทก. |



สะพานสมเด็จพระศรีสุริเยนทร์  
อ.อัมพวา จ.สมุทรสงคราม (ลุ่มน้ำแม่กลอง)



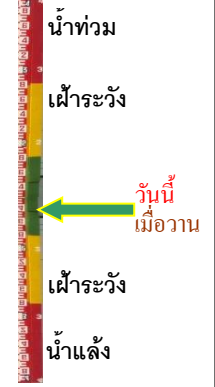
ระดับน้ำปัจจุบัน 0.40 ม.รทก.  
ระดับตลิ่งต่ำสุด 2.52 ม.รทก.  
ระดับท้องน้ำ -14.58 ม.รทก.



สะพานข้ามคลองแม่กลาง - อ.ปางมะผ้า จ.แม่ฮ่องสอน  
(ลุ่มน้ำสาละวิน)



ระดับน้ำปัจจุบันต่ำกว่าสถาป  
ระดับตลิ่งต่ำสุด 592.34 ม.รทก.  
ระดับท้องน้ำ 581.23 ม.รทก.



สะพานข้ามห้วยแม่สอด - อ.แม่สอด จ.ตาก  
(ลุ่มน้ำสาละวิน)



ระดับน้ำปัจจุบัน 205.50 ม.รทก.  
ระดับตลิ่งต่ำสุด 207.80 ม.รทก.  
ระดับท้องน้ำ 203.37 ม.รทก.



บ้านบางขนาก - อ.บางน้ำเปรี้ยว จ.ฉะเชิงเทรา  
(ลุ่มน้ำบางปะกง)



ระดับน้ำปัจจุบัน 1.10 ม.รทก.  
ระดับตลิ่งต่ำสุด 1.57 ม.รทก.  
ระดับท้องน้ำ -11.70 ม.รทก.



บ้านสร้าง - อ.บ้านสร้าง จ.ปราจีนบุรี  
(ลุ่มน้ำบางปะกง)



ระดับน้ำปัจจุบัน 2.60 ม.รทก.  
ระดับตลิ่งต่ำสุด 3.50 ม.รทก.  
ระดับท้องน้ำ -9.82 ม.รทก.



บ้านเก่าเขาฉกรรจ์ - อ.เขาฉกรรจ์ จ.สระแก้ว  
(ลุ่มน้ำบางปะกง)



ระดับน้ำปัจจุบัน 42.10 ม.รทก.  
ระดับตลิ่งต่ำสุด 52.78 ม.รทก.  
ระดับท้องน้ำ 40.08 ม.รทก.



สะพานปากน้ำลีลล - อ.ลีลล จ.นครศรีธรรมราช  
(ลุ่มน้ำเพชรบุรี/ประจวบฯ)



ระดับน้ำปัจจุบัน ต้นไม้บังสภาพ

ระดับตลิ่งต่ำสุด - ม.รทก.

ระดับท่อน้ำ - ม.รทก.

สะพานวัดท่าแพ - อ.เมือง จ.นครศรีธรรมราช  
(ลุ่มน้ำภาคใต้ฝั่งตะวันออกตอนบน)



ระดับน้ำปัจจุบัน 2.47 ม.รทก.

ระดับตลิ่งต่ำสุด - ม.รทก.

ระดับท่อน้ำ - ม.รทก.

สะพานคลองท่าวัง - อ.เมือง จ.นครศรีธรรมราช  
(ลุ่มน้ำภาคใต้ฝั่งตะวันออกตอนบน)

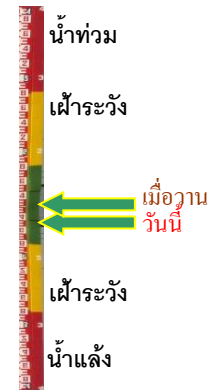


ระดับน้ำปัจจุบัน 0.95 ม.รทก.

ระดับตลิ่งต่ำสุด - ม.รทก.

ระดับท่อน้ำ - ม.รทก.

สะพานคีรีวง - อ.ลานสกา จ.นครศรีธรรมราช  
(ลุ่มน้ำภาคใต้ฝั่งตะวันออกตอนบน)



ระดับน้ำปัจจุบัน 0.85 ม.รทก.

ระดับตลิ่งต่ำสุด - ม.รทก.

ระดับท่อน้ำ - ม.รทก.

สะพานข้ามแม่น้ำตาปี ตลาดฉวาง - อ.ฉวาง จ.นครฯ  
(ลุ่มน้ำภาคใต้ฝั่งตะวันออกตอนบน)

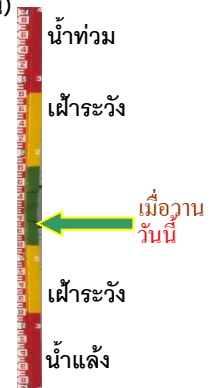


ระดับน้ำปัจจุบัน 1.15 ม.รทก.

ระดับตลิ่งต่ำสุด - ม.รทก.

ระดับท่อน้ำ - ม.รทก.

สะพานบ้านหนองหญ้าปล้อง - อ.บางสะพาน  
จ.ประจวบฯ (ลุ่มน้ำภาคใต้ฝั่งตะวันออกตอนบน)



ระดับน้ำปัจจุบัน 0.10 ม.รทก.

ระดับตลิ่งต่ำสุด - ม.รทก.

ระดับท่อน้ำ - ม.รทก.



บ้านท่าคูม - อ.เมืองอุดรธานี จ.อุดรธานี  
(ท้ายหลวง/ลุ่มน้ำโขงตะวันออกเฉียงเหนือ)



ระดับน้ำปัจจุบัน 1.50 ม.รทก.  
ระดับตลิ่งต่ำสุด - ม.รทก.  
ระดับท้องน้ำ - ม.รทก.

ตลาดปลาสินเจริญ - อ.เพ็ญ จ.อุดรธานี  
(ท้ายหลวง/ลุ่มน้ำโขงตะวันออกเฉียงเหนือ)



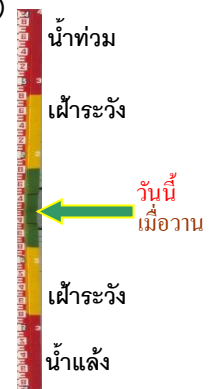
ระดับน้ำปัจจุบันฝักตบชาวบังสถาฟ  
ระดับตลิ่งต่ำสุด - ม.รทก.  
ระดับท้องน้ำ - ม.รทก.

สะพานท้ายหลวงอนุสรณ์ - อ.โพนพิสัย จ.หนองคาย  
(ท้ายหลวง/ลุ่มน้ำโขงตะวันออกเฉียงเหนือ)



ระดับน้ำปัจจุบัน 1.20 ม.รทก.  
ระดับตลิ่งต่ำสุด - ม.รทก.  
ระดับท้องน้ำ - ม.รทก.

หนองสาหร่าย - อ.ท่าอุเทน จ.นครพนม  
(แม่น้ำสงคราม/ลุ่มน้ำโขงตะวันออกเฉียงเหนือ)



ระดับน้ำปัจจุบันสูงกว่าสถาฟ  
ระดับตลิ่งต่ำสุด - ม.รทก.  
ระดับท้องน้ำ - ม.รทก.